



КОМИТЕТ ГРАДОСТРОИТЕЛЬНОЙ ПОЛИТИКИ  
ЛЕНИНГРАДСКОЙ ОБЛАСТИ

ПРИКАЗ

от 11 сентября 2024 года № 145

**О внесении изменений в правила землепользования и застройки  
муниципального образования «Город Всеволожск»  
Всеволожского муниципального района  
Ленинградской области**

В соответствии с Градостроительным кодексом Российской Федерации, пунктом 1 части 2 статьи 1 областного закона от 7 июля 2014 года № 45-оз «О перераспределении полномочий в области градостроительной деятельности между органами государственной власти Ленинградской области и органами местного самоуправления Ленинградской области», пунктом 2.13 Положения о Комитете градостроительной политики Ленинградской области, утвержденного постановлением Правительства Ленинградской области от 9 сентября 2019 года № 421, приказываю:

внести в правила землепользования и застройки муниципального образования «Город Всеволожск» Всеволожского муниципального района Ленинградской области, утвержденные приказом Комитета градостроительной политики от 26 января 2022 года № 7 (с изменениями), изменения согласно приложению к настоящему приказу.

Председатель комитета

И.Я. Кулаков

**Изменения в правила землепользования и застройки  
муниципального образования «Город Всеволожск»  
Всеволожского муниципального района  
Ленинградской области**

1. В оглавлении главу 9 дополнить позицией следующего содержания:

«Статья 38.1. Зона объектов отдыха, спорта и туризма».

2. Часть 1 статьи 11.1 изложить в следующей редакции:

«1. В градостроительных регламентах территориальных зон, предусмотренных в статьях 18, 19, 20, 21, 22, 22.1, 23, 24, 25, 26, 28, 29, 30, 31, 38, 38.1, 39, 40 настоящих Правил, установлены требования к архитектурно-градостроительному облику объектов капитального строительства с учетом положений настоящей статьи.».

3. В таблице 13.1 «Перечень территориальных зон и подзон» статьи 13 после строки:

«

|     |   |
|-----|---|
| ТР1 | Зона размещения объектов рекреационного и спортивно-оздоровительного назначения |
|-----|---|

»

дополнить строкой следующего содержания:

«

|       |  |
|-------|--|
| ТР1.1 | Зона объектов отдыха, спорта и туризма |
|-------|--|

».

4. Главу 9 дополнить статьей 38.1 следующего содержания:

**«Статья 38.1. Зона объектов отдыха, спорта и туризма.**

1. Кодовое обозначение - ТР1.1.

2. Виды разрешенного использования земельных участков:

| № п/п                                    | Код вида | Наименование вида разрешенного использования земельного участка |
|--|----------|---|
| Основные виды разрешенного использования |          |   |
| 1  | 3.1.1    | Предоставление коммунальных услуг                               |
| 2  | 3.4.1    | Амбулаторно-поликлиническое обслуживание                        |
| 3  | 3.6.2    | Парки культуры и отдыха   |
| 4  | 4.7      | Гостиничное обслуживание  |
| 5  | 5.1.1    | Обеспечение спортивно-зрелищных мероприятий                     |

| № п/п   | Код вида | Наименование вида разрешенного использования земельного участка |
|---|----------|---|
| 6   | 5.1.2    | Обеспечение занятий спортом в помещениях                        |
| 7   | 5.1.3    | Площадки для занятий спортом                                    |
| 8   | 5.1.4    | Оборудованные площадки для занятий спортом                      |
| 9   | 5.1.5    | Водный спорт  |
| 10  | 5.1.7    | Спортивные базы   |
| 11  | 5.2      | Природно-познавательный туризм                                  |
| 12  | 5.2.1    | Туристическое обслуживание                                      |
| 13  | 9.2.1    | Санаторная деятельность   |
| 14  | 12.0     | Земельные участки (территории) общего пользования               |
| 15  | 12.0.1   | Улично-дорожная сеть  |
| 16  | 12.0.2   | Благоустройство территории                                      |
| Условные виды разрешенного использования        |          |   |
| 17  | 3.5.1    | Дошкольное, начальное и среднее общее образование               |
| 18  | 4.4      | Магазины  |
| 19  | 4.6      | Общественное питание  |
| Вспомогательные виды разрешенного использования |          |   |
| 20  | –        | Не установлены  |

3. Предельные размеры земельных участков, предельные параметры разрешенного строительства, реконструкции объектов капитального строительства:

| № п/п | Параметры  | Единицы измерения | Предельные значения      |              |
|-------|--|-------------------|--------------------------|--------------|
|       |  |                   | Минимальные              | Максимальные |
| 1     | Предельные размеры земельных участков для видов разрешенного использования с кодом:<br>3.6.2, 5.1.3, 5.1.4, 5.1.5, 5.1.7, 5.1.1, 5.1.2,<br>3.5.1, 3.4.1, 9.2.1<br>4.4, 4.6, 4.7<br>3.1.1., 5.2, 5.2.1, 12.0, 12.0.1, 12.0.2  | кв. м             | 600                      | 100000       |
|       |  |                   | 600                      | 2500         |
|       |  |                   | Не подлежат установлению |              |
| 2     | Предельная высота зданий, строений, сооружений для видов разрешенного использования:<br>3.5.1<br>3.1.1, 3.4.1, 3.6.2, 4.4, 4.6, 4.7, 5.1.1, 5.1.2,<br>5.1.3, 5.1.4, 5.1.5, 5.1.7, 5.2, 5.2.1, 9.2.1, 12.0,<br>12.0.1, 12.0.2 | кв. м             | 20                       |              |
|       |  |                   | Не подлежат установлению |              |
| 3     | Минимальные отступы от границ земельных участков в целях определения мест допустимого размещения зданий, строений, сооружений, за пределами которых запрещено строительство зданий, строений, сооружений                     | м                 | 3                        |              |

| № п/п | Параметры  | Единицы измерения | Предельные значения      |              |
|-------|--|-------------------|--------------------------|--------------|
|       |  |                   | Минимальные              | Максимальные |
| 4     | Максимальный процент застройки в границах земельного участка для видов разрешенного использования с кодом: | кв. м             |                          |              |
|       | 3.6.2  |                   |                          | 25           |
|       | 5.1.4, 5.1.5, 5.1.7  |                   |                          | 40           |
|       | 5.1.1, 5.1.2   |                   |                          | 30           |
|       | 3.4.1, 9.2.1   |                   |                          | 33           |
|       | 4.4, 4.6, 4.7  |                   |                          | 60           |
|       | 3.1.1, 3.5.1, 5.1.3, 5.2, 5.2.1, 12.0, 12.0.1, 12.0.2  |                   | Не подлежат установлению |              |

4. Ограничения использования земельных участков и объектов капитального строительства, устанавливаемые в соответствии с законодательством Российской Федерации:

Оборот земельных участков осуществляется в соответствии с гражданским законодательством и Земельным кодексом. Содержание ограничений оборота земельных участков устанавливается Земельным кодексом Российской Федерации, федеральными законами.

Ограничения использования земельных участков и объектов капитального строительства в границах зон с особыми условиями использования территории, установленные федеральными законами или иными нормативными правовыми актами, указаны в главе 10 настоящих Правил.

5. Требования к архитектурно-градостроительному облику объектов капитального строительства.

1) К цветовым решениям объектов капитального строительства:

Цветовые решения зданий, строений, сооружений следует принимать в соответствии с рекомендуемыми колористическими палитрами.

Цветовое решение должно быть обосновано композиционными решениями здания и гармонично сочетаться с окружающей застройкой территории.

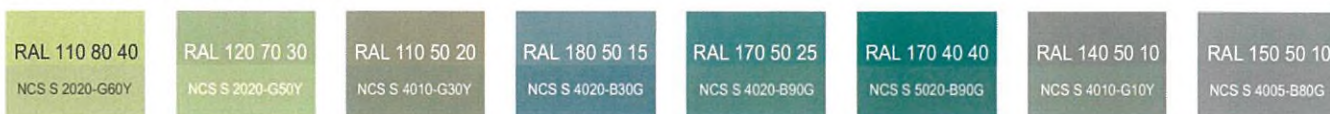
1.1) К отделке фасадов:

Зеленая цветовая палитра

Основные пастельные цвета фасадных покрытий (не менее 70% от плоскости фасада):



Дополнительные контрастные цвета декоративных и акцентных элементов фасадных покрытий (не более 30%):



Основные пастельные цвета также применимы для декоративных и акцентных элементов фасадных покрытий.

Желтая цветовая палитра

Основные пастельные цвета фасадных покрытий (не менее 70% от плоскости фасада):



Дополнительные контрастные цвета декоративных и акцентных элементов фасадных покрытий (не более 30%):



Основные пастельные цвета также применимы для декоративных и акцентных элементов фасадных покрытий.

Серая цветовая палитра.

Основные пастельные цвета фасадных покрытий (не менее 70% от плоскости фасада):



Дополнительные контрастные цвета декоративных и акцентных элементов фасадных покрытий (не более 30%):



Основные пастельные цвета также применимы для декоративных и акцентных элементов фасадных покрытий.

1.2) К металлическим элементам фасадов (кровля, водостоки, ограждения, двери):



2) К отделочным и (или) строительным материалам объектов капитального строительства:

– цоколь должен выполняться из антивандальных негорючих материалов – природный камень (гранит или аналог), клинкерный кирпич, керамогранит (толщина не менее 10 мм) и другие подобные материалы;

– для объектов общественного назначения, общая площадь которых составляет не более чем 1500 квадратных метров, не менее 20% облицовки фасада должно выполняться из природных материалов или имитирующих природные материалы;

– покрытия, полученные на основе лакокрасочных материалов на водной основе (дисперсионные акриловые краски для фасадных работ, дисперсионные силикатные краски, силиконовые краски, золь-силикатные краски, золь-силикатные краски для бетона, известковые краски), при соблюдении требований нормативно-технической документации на проведение окрасочных работ должны обеспечивать срок службы не менее 5 лет в условиях умеренного макроклимата при эксплуатации на открытом воздухе с воздействием любых атмосферных факторов (дождь, ливень, снег, пыль при сильном ветре) при максимальной температуре 40° С, минимальной температуре -45° С и относительной влажности в пределах от 40% до 95%.

В течение данного срока должны быть сохранены защитные свойства покрытия: растрескивание выветривание, отслаивание, сморщивание, образование пузырей - не более 1 балла по ГОСТ 9.407-2015 п. 9.1.2, декоративные свойства (изменение цвета, грязеудержание, меление) - не более 3 баллов по ГОСТ 9.407-2015 п.п. 8.2, 8.3, 8.4.

– скатная кровля выполняется из металла, черепицы (керамической, минеральной, металлической, гибкой или аналога), светопрозрачных конструкций.

Не допускается:

– окраска поверхностей, облицованных натуральным (природным) камнем;  
– бетонная необлицованная поверхность для первого и цокольного этажа;  
– использование белых стеклопакетов ПВХ (за исключением объектов, возводимых за счет бюджетного финансирования);

– использование в качестве отделочных материалов фасадов объектов капитального строительства:

- сайдинга (винилового) и(или) профилированного металлического листа;
- асбестоцементных листов, самоклеящейся пленки, баннерной ткани, сотового поликарбоната;
- пластика, профилированных металлических листов, асбестоцементных листов (плоские и волнистые), МГЛ-листов для устройства глухой части лоджии или балкона;
- цветного остекления, не соответствующего цветовому решению объекта капитального строительства, искажающего восприятие архитектурно-градостроительного облика объектов капитального строительства и окружающего их пространства, включая объекты и элементы благоустройства;
- фасадных систем с открытым типом крепления (визуально заметные соединения облицовочных элементов, видимые крепежные детали).

3) К размещению технического и инженерного оборудования на фасадах и кровлях объектов капитального строительства.

Техническое и инженерное оборудование фасадов объектов капитального строительства включает в себя системы газоснабжения, освещения, связи, телекоммуникации, видеонаблюдения, кондиционирования и вентиляции воздуха (далее – оборудование).

Оборудование должно располагаться с учетом системы композиционных осей фасадов объекта и иметь комплексный характер.

При строительстве объемно-пластическое решение фасада объекта капитального строительства должно предусматривать скрытое размещение (декоративные решетки, коробка) наружных блоков систем кондиционирования, вентиляции и их комплексов, скрытую систему водоотведения, либо предусматривать их внутреннее размещение. Открытая система водоотведения допускается для объектов этажностью не выше 3 этажей.

При реконструкции объекта капитального строительства:

– размещение дополнительного оборудования должно обеспечивать сохранность отделки фасада либо ее восстановление;

– при размещении наружных блоков систем кондиционирования и вентиляции на просматриваемых с территорий общего пользования фасадах необходимо применять защитные декоративные решетки, выполненные с учетом архитектурного решения объекта капитального строительства.

Габариты, форма оборудования, декоративных коробов, в которых оно размещено, декоративных решеток не должны ухудшать визуальные характеристики объекта.

Устанавливаемое на фасадах зданий оборудование должно быть окрашено в цвет поверхностей, на которых оно установлено.

Не допускается:

– размещение оборудования на архитектурных элементах и деталях декора, порталах, козырьках, пилонах, консолях, на настенной росписи, фреске, мозаичном панно, сграффито и иных видах монументального искусства, являющихся частью архитектурного решения фасада;

– наружная открытая прокладка по фасаду подводящих сетей и иных коммуникаций, прокладка сетей с нарушением пластики фасада;

– размещение оборудования, выступающего от плоскости фасада более чем на 20 см, на высоте менее 2,5 м от уровня земли или крыльца.

4) К подсветке фасадов объектов капитального строительства

– предусматривать архитектурную подсветку фасадов для подчеркивания выразительности архитектурного облика в темное время суток с использованием источников белого цвета.

– архитектурная подсветка зданий должна включать:

- освещение входных групп;
- подсветку информационных знаков и конструкций;
- размещение архитектурно-художественного освещения на фасадах, визуально воспринимаемых со стороны улиц, дорог, территорий общего пользования (для архитектурных доминант, общественно значимых объектов).

5) К объемно-пространственным характеристикам объектов капитального строительства:

– главный фасад вновь строящихся зданий должен быть ориентирован на основные элементы улично-дорожной сети с учетом существующей или планируемой планировочной структуры застройки;

– размеры входной площадки (ширина x глубина) для объектов общественного назначения, общая площадь которых составляет не более чем 1500 квадратных метров, должны быть не менее 2,2 x 2,2 м;

– здание или сооружение не должно наносить визуальный дискомфорт, должно органично вписываться в ландшафт и сохранять масштаб и характер существующей застройки;

– здания необходимо размещать с учетом сложившейся линии застройки улицы (квартала);

– ограждение участка (в случае необходимости его установки) должно выполняться в едином стиле общего архитектурного решения и не должно препятствовать визуальному восприятию фасадов здания со стороны территорий общего пользования;

– если проектируемое в целях строительства или реконструкции здание, строение, сооружение располагается на расстоянии 50 метров и менее от границ лесного массива, парка, водного объекта, индивидуальной, блокированной жилой застройки, территории ведения садоводства (далее – объект), его высота должна быть не более половины расстояния до объекта; при этом застройка должна по высоте носить ступенчатый характер, повышаясь с удалением от объекта в пределах трех линий застройки, высота зданий, строений, сооружений второй и третьей линии застройки должна быть не более 50 % расстояния до объекта;

– открытые стоянки (парковки) автомобилей по длинной стороне должны быть разделены пешеходными зонами (дорожками, проходами) с шагом не более 100 метров;

– для объектов общественного назначения, общая площадь которых составляет не более чем 1500 квадратных метров, приобъектные стоянки автомобилей следует размещать в пределах отведенного земельного участка.

б) К архитектурно-стилистическим характеристикам объектов капитального строительства:

– архитектурный облик объекта должен быть подчинен единому стилистическому решению;

– входные группы:

• входы в здание должны быть оборудованы навесами или заглублены в нишу не менее чем на 60 сантиметров;

• входы в здание должны быть организованы в одной отметке с уровнем земли;

• входы в общественные здания должны быть ориентированы на территории общего пользования или к основному подъезду к зданию или сооружению;

– цоколь – должен быть визуально выделен на фасаде и подчеркивать внешний вид всего здания (может быть расположенным в плоскости стены, западающим или выступающим за плоскость стены);

– первый и цокольный этаж должен быть выполнен из облицовочного, прочного и антивандального материала (без применения штукатурки);

– фасад: при использовании нескольких цветовых/фактурных покрытий на площади одного фасада, такие покрытия должны быть отделены выразительными архитектурными элементами;

– окна, лоджии, балконы должны быть остеклены в едином стиле;

– информационные носители: при оформлении необходимо использовать ровные шрифты, без засечек и декоративных элементов.

Запрещается использовать крышу зданий для размещения рекламных конструкций.».

5. На карте градостроительного зонирования:

4.1. Изменить границы территориальной зоны ТЖ1-1 «Зона застройки индивидуальными жилыми домами в границах города Всеволожска»;

4.2. Изменить границы территориальной зоны ТР1 «Зона размещения объектов рекреационного и спортивно-оздоровительного назначения»;

4.3. Установить границы территориальной зоны ТР1.1 – «Зона объектов отдыха, спорта и туризма»;

6. На карте «Карта градостроительного зонирования. Границы зон с особыми условиями использования территории, границы территорий объектов культурного наследия» отобразить границы зоны с особыми условиями использования территории «Охранная зона объектов электроэнергетики» (объектов электросетевого хозяйства и объектов по производству электрической энергии).

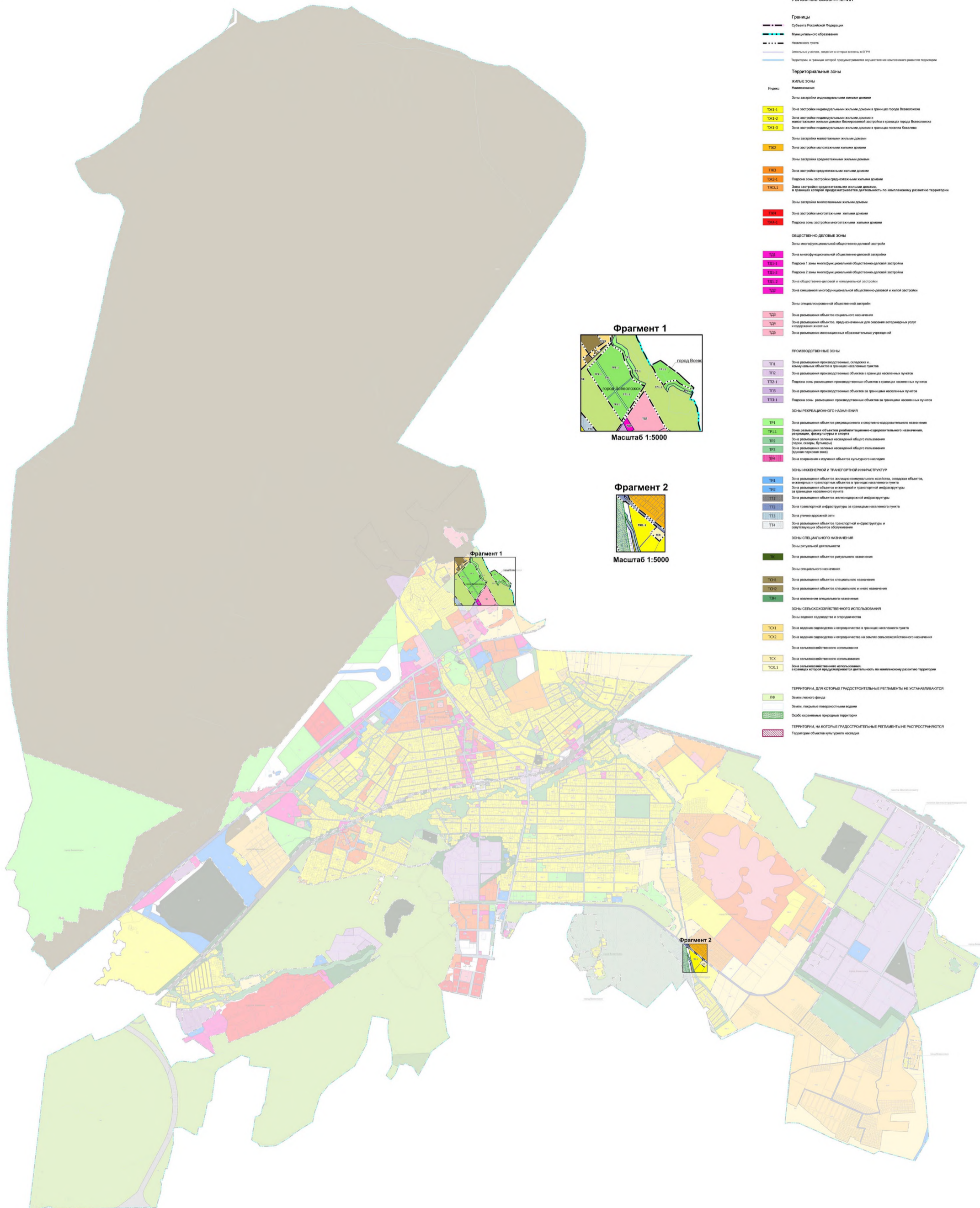
7. В приложении к правилам землепользования и застройки муниципального образования «Город Всеволожск» Всеволожского муниципального района Ленинградской области «Сведения о границах территориальных зон» внести изменения в части описания местоположения границ территориальных зон: ТР1 «Зона размещения объектов рекреационного и спортивно-оздоровительного назначения и ТЖ1-1 «Зона застройки индивидуальными жилыми домами в границах города Всеволожска».



8. Дополнить приложение «Сведения о границах территориальных зон» правил землепользования и застройки муниципального образования «Город Всеволожск» Всеволожского муниципального района Ленинградской области описанием местоположения границ территориальной зоны ТР1.1 «Зона объектов отдыха, спорта и туризма».

ИЗМЕНЕНИЯ В ПРАВИЛА ЗЕМЛЕПОЛЬЗОВАНИЯ И ЗАСТРОЙКИ МУНИЦИПАЛЬНОГО ОБРАЗОВАНИЯ "ГОРОД ВСЕВОЛОЖСК" ВСЕВОЛОЖСКОГО МУНИЦИПАЛЬНОГО РАЙОНА ЛЕНИНГРАДСКОЙ ОБЛАСТИ

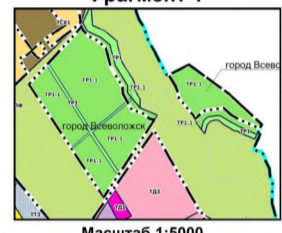
КАРТА ГРАДОСТРОИТЕЛЬНОГО ЗОНИРОВАНИЯ



УСЛОВНЫЕ ОБОЗНАЧЕНИЯ

- Границы**
- Границы Субъекта Российской Федерации
  - Границы Муниципального образования
  - Границы населенного пункта
  - Земельные участки, сведения о которых внесены в ЕПРН
  - Территории, в границах которых предусматривается осуществление комплексного развития территории
- Территориальные зоны**
- ЖИЛЬЕ ЗОНЫ**
- Индекс: Наименование
- Зоны застройки индивидуальными жилыми домами
- ТЖ1-1 Зона застройки индивидуальными жилыми домами в границах города Всеволожска
  - ТЖ1-2 Зона застройки индивидуальными жилыми домами и малоэтажными жилыми домами блочной застройки в границах города Всеволожска
  - ТЖ1-3 Зона застройки индивидуальными жилыми домами в границах поселка Ковалево
  - ТЖ2 Зоны застройки малоэтажными жилыми домами
  - ТЖ2 Зоны застройки малоэтажными жилыми домами
  - ТЖ3 Зоны застройки среднетэтажными жилыми домами
  - ТЖ3-1 Зоны застройки среднетэтажными жилыми домами
  - ТЖ3-1 Платформа 1 застройки среднетэтажными жилыми домами, в границах которой предусматривается детальность по комплексному развитию территории
  - ТЖ4 Зоны застройки многоэтажными жилыми домами
  - ТЖ4-1 Платформа 2 застройки многоэтажными жилыми домами
- ОБЩЕСТВЕННО-ДЕЛОВЫЕ ЗОНЫ**
- Зоны многофункциональной общественно-деловой застройки
- ТД1 Зоны многофункциональной общественно-деловой застройки
  - ТД1-1 Платформа 1 зоны многофункциональной общественно-деловой застройки
  - ТД1-2 Платформа 2 зоны многофункциональной общественно-деловой застройки
  - ТД1-3 Зоны общественно-деловой и коммунальной застройки
  - ТД2 Зоны смешанной многофункциональной общественно-деловой и жилой застройки
  - ТД3 Зоны специализированной общественной застройки
  - ТД4 Зоны размещения объектов социального назначения
  - ТД5 Зоны размещения объектов, предназначенных для оказания ветеринарных услуг и содержания животных
  - ТД6 Зоны размещения инновационных образовательных учреждений
- ПРОМЫШЛЕННЫЕ ЗОНЫ**
- ТП1 Зоны размещения производственных, складских и коммунальных объектов в границах населенных пунктов
  - ТП2 Зоны размещения производственных объектов в границах населенных пунктов
  - ТП2-1 Платформа 1 размещения производственных объектов в границах населенных пунктов
  - ТП3 Зоны размещения производственных объектов за границами населенных пунктов
  - ТП3-1 Платформа 2 размещения производственных объектов за границами населенных пунктов
- ЗОНЫ РЕКРЕАЦИОННОГО НАЗНАЧЕНИЯ**
- ТР1 Зоны размещения объектов рекреационного и спортивно-оздоровительного назначения
  - ТР1-1 Зоны размещения объектов реабилитационно-оздоровительного назначения, рекреации, физкультуры и спорта
  - ТР2 Зоны размещения зеленых насаждений общего пользования (парки, скверы, бульвары)
  - ТР3 Зоны размещения зеленых насаждений общего пользования (бульварная зона)
  - ТР4 Зоны сохранения и изучения объектов культурного наследия
- ЗОНЫ ИНЖЕНЕРНОЙ И ТРАНСПОРТНОЙ ИНФРАСТРУКТУРЫ**
- ТИ1 Зоны размещения объектов инженерно-коммунального назначения, складских объектов, инженерных и транспортных объектов в границах населенных пунктов
  - ТИ2 Зоны размещения объектов инженерной и транспортной инфраструктуры за границами населенных пунктов
  - ТИ3 Зоны размещения объектов железнодорожной инфраструктуры
  - ТИ4 Зоны транспортной инфраструктуры за границами населенных пунктов
  - ТИ5 Зоны улично-дорожной сети
  - ТИ6 Зоны размещения объектов транспортной инфраструктуры и сопутствующих объектов обслуживания
- ЗОНЫ СПЕЦИАЛЬНОГО НАЗНАЧЕНИЯ**
- ТК Зоны ритуальной деятельности
  - ТК1 Зоны размещения объектов ритуального назначения
  - ТК2 Зоны специального назначения
  - ТК3 Зоны размещения объектов специального назначения
  - ТК4 Зоны размещения объектов специального и иного назначения
  - ТК5 Зоны озеленения специального назначения
- ЗОНЫ СЕЛЬСКОХОЗЯЙСТВЕННОГО ИСПОЛЬЗОВАНИЯ**
- Зоны ведения садоводства и огородничества
- ТС1 Зоны ведения садоводства и огородничества в границах населенных пунктов
  - ТС2 Зоны ведения садоводства и огородничества на землях сельскохозяйственного назначения
- Зоны сельскохозяйственного использования
- ТС3 Зоны сельскохозяйственного использования
  - ТС3-1 Зоны сельскохозяйственного использования, в границах которых предусматривается детальность по комплексному развитию территории
- ТЕРРИТОРИИ, ДЛЯ КОТОРЫХ ГРАДОСТРОИТЕЛЬНЫЕ РЕГЛАМЕНТЫ НЕ УСТАНАВЛИВАЮТСЯ**
- ЛФ Земли лесного фонда
  - ЗЗ Земли, покрытые поверхностными водами
  - ОЗ Особо охраняемые природные территории
- ТЕРРИТОРИИ, НА КОТОРЫЕ ГРАДОСТРОИТЕЛЬНЫЕ РЕГЛАМЕНТЫ НЕ РАСПРОСТРАНЯЮТСЯ**
- ТОН Территории объектов культурного наследия

Фрагмент 1



Масштаб 1:5000

Фрагмент 2



Масштаб 1:5000

Фрагмент 1

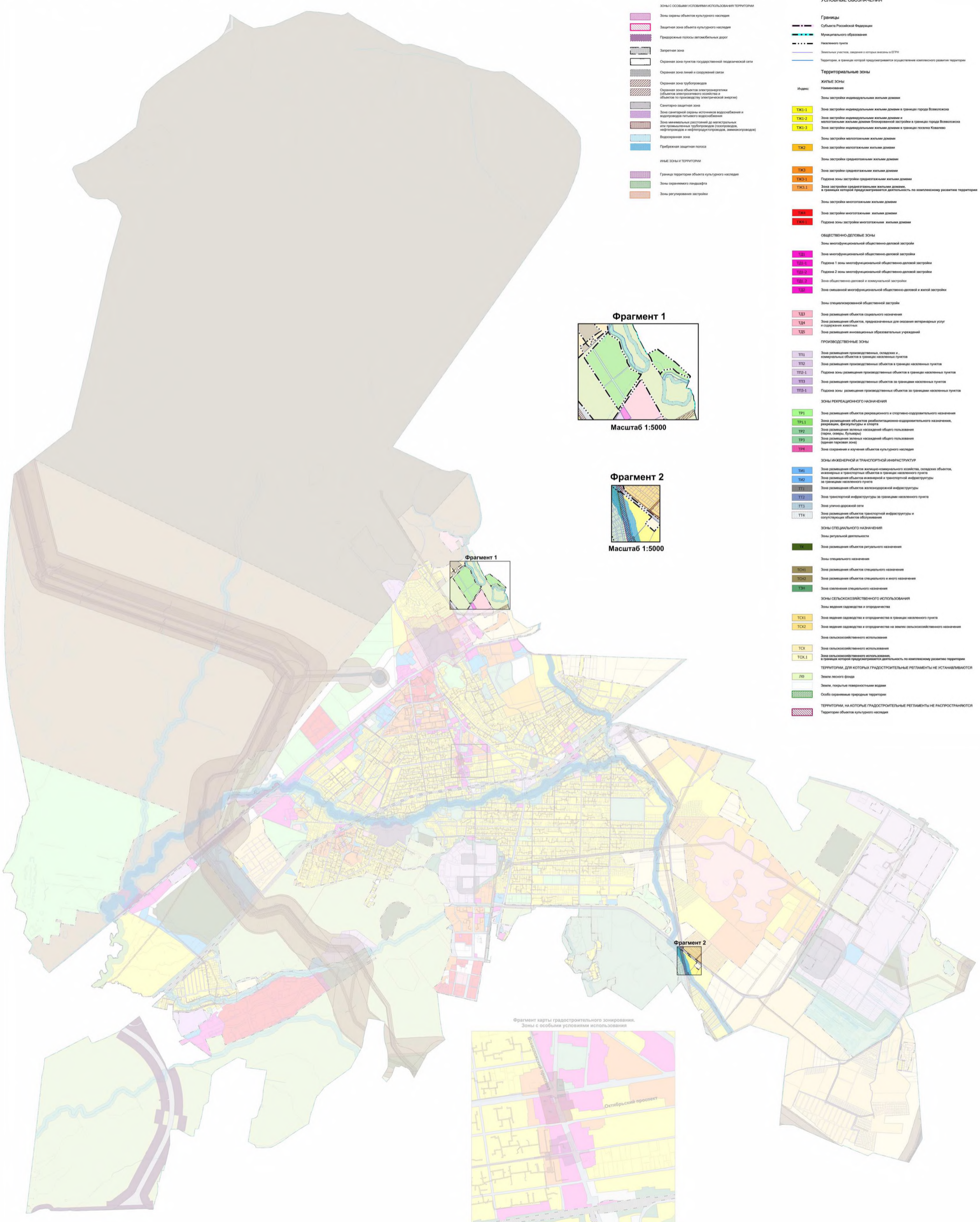


Фрагмент 2



ИЗМЕНЕНИЯ В ПРАВИЛА ЗЕМЛЕПОЛЬЗОВАНИЯ И ЗАСТРОЙКИ МУНИЦИПАЛЬНОГО ОБРАЗОВАНИЯ  
"ГОРОД ВСЕВОЛОЖСК" ВСЕВОЛОЖСКОГО МУНИЦИПАЛЬНОГО РАЙОНА ЛЕНИНГРАДСКОЙ ОБЛАСТИ

КАРТА ГРАДОСТРОИТЕЛЬНОГО ЗОНИРОВАНИЯ. ГРАНИЦЫ ЗОН С ОСОБЫМИ УСЛОВИЯМИ ИСПОЛЬЗОВАНИЯ ТЕРРИТОРИИ, ГРАНИЦЫ ТЕРРИТОРИЙ ОБЪЕКТОВ КУЛЬТУРНОГО НАСЛЕДИЯ



- зоны с особыми условиями использования территории**
- Зоны охраны объектов культурного наследия
  - Защитная зона объектов культурного наследия
  - Придорожные полосы автомобильных дорог
  - Запретная зона
  - Охранная зона пунктов государственной пограничной сети
  - Охранная зона линий и сооружений связи
  - Охранная зона трубопроводов
  - Охранная зона объектов электроэнергетики (объектов электросетевого хозяйства и объектов по производству электрической энергии)
  - Санитарно-защитная зона
  - Зона санитарной охраны источников водоснабжения и водопроводов питьевого назначения
  - Зона максимальных расстояний до магистральных или промышленных трубопроводов (газопроводов, нефтепроводов и нефтепродуктопроводов, замкнутых)
  - Водораздельная зона
  - Прибрежная защитная полоса
- иные зоны и территории**
- Граница территории объекта культурного наследия
  - Зоны охраняемого ландшафта
  - Зоны регулирования застройки

- УСЛОВНЫЕ ОБОЗНАЧЕНИЯ**
- Границы**
- Субъекта Российской Федерации
  - Муниципального образования
  - Населенного пункта
  - Земельный участок, сведения о котором внесены в ЕГРН
  - Территория, в границах которой предусматривается осуществление комплексного развития территории
- Территориальные зоны**
- ЖИЛЬНЫЕ ЗОНЫ**
- Индикс**
- Зоны застройки индивидуальных жилых домов
  - Зоны застройки индивидуальных жилых домов в границах города Всеволожска
  - Зоны застройки индивидуальных жилых домов и многоквартирных жилых домов блоковой застройки в границах города Всеволожска
  - Зоны застройки индивидуальных жилых домов в границах посёлка Косово
  - Зоны застройки многоквартирных жилых домов
  - Зоны застройки многоквартирных жилых домов
  - Зоны застройки многоквартирных жилых домов
  - Падение зоны застройки многоквартирных жилых домов, в границах которой предусматривается деятельность по комплексному развитию территории
  - Зоны застройки многоквартирных жилых домов
  - Падение зоны застройки многоквартирных жилых домов
- ОБЩЕСТВЕННО-ДЕЛОВОЙ ЗОНЫ**
- Зоны многофункциональной общественно-деловой застройки
  - Зоны многофункциональной общественно-деловой застройки
  - Падение 1 зоны многофункциональной общественно-деловой застройки
  - Падение 2 зоны многофункциональной общественно-деловой застройки
  - Зоны общественно-деловой и коммунальной застройки
  - Зоны смешанной многофункциональной общественно-деловой и жилой застройки
  - Зоны специализированной общественной застройки
  - Зоны размещения объектов социального назначения
  - Зоны размещения объектов, предназначенных для оказания ветеринарных услуг и содержания животных
  - Зоны размещения инновационных образовательных учреждений
- ПРОИЗВОДСТВЕННЫЕ ЗОНЫ**
- Зоны размещения производственных, складских и коммунальных объектов в границах населенных пунктов
  - Зоны размещения производственных объектов в границах населенных пунктов
  - Падение зоны размещения производственных объектов в границах населенных пунктов
  - Зоны размещения производственных объектов за границами населенных пунктов
  - Падение зоны размещения производственных объектов за границами населенных пунктов
- ЗОНЫ РЕКРЕАЦИОННОГО НАЗНАЧЕНИЯ**
- Зоны размещения объектов рекреационного и спортивно-оздоровительного назначения
  - Зоны размещения объектов рекреационно-оздоровительного назначения, рекреации, физкультуры и спорта
  - Зоны размещения зеленых насаждений общего пользования (парки, скверы, бульвары)
  - Зоны размещения зеленых насаждений общего пользования (одной поребриковой зоной)
  - Зоны сохранения и изучения объектов культурного наследия
- ЗОНЫ ИНЖЕНЕРНОЙ И ТРАНСПОРТНОЙ ИНФРАСТРУКТУРЫ**
- Зоны размещения объектов жилищно-коммунального хозяйства, складских объектов, инженерных и транспортных объектов в границах населенного пункта
  - Зоны размещения объектов инженерной и транспортной инфраструктуры за границами населенного пункта
  - Зоны размещения объектов жилищно-коммунальной инфраструктуры
  - Зоны транспортной инфраструктуры за границами населенного пункта
  - Зоны улично-дорожной сети
  - Зоны размещения объектов транспортной инфраструктуры и сопутствующих объектов обслуживания
- ЗОНЫ СПЕЦИАЛЬНОГО НАЗНАЧЕНИЯ**
- Зоны регулярной деятельности
  - Зоны размещения объектов регулярного назначения
  - Зоны специального назначения
  - Зоны размещения объектов специального назначения
  - Зоны размещения объектов специального и иного назначения
  - Зоны озеленения специального назначения
- ЗОНЫ СЕЛЬСКОХОЗЯЙСТВЕННОГО ИСПОЛЬЗОВАНИЯ**
- Зоны ведения садоводства и огородничества
  - Зоны ведения садоводства и огородничества в границах населенного пункта
  - Зоны ведения садоводства и огородничества на землях сельскохозяйственного назначения
  - Зоны сельскохозяйственного использования
  - Зоны сельскохозяйственного использования, в границах которой предусматривается деятельность по комплексному развитию территории
- ТЕРРИТОРИИ, ДЛЯ КОТОРЫХ ГРАДОСТРОИТЕЛЬНЫЕ РЕГЛАМЕНТЫ НЕ УСТАНАВЛИВАЮТСЯ**
- Земли лесного фонда
  - Земли, покрытые поверхностными водами
  - Особо охраняемые природные территории
- ТЕРРИТОРИИ, НА КОТОРЫЕ ГРАДОСТРОИТЕЛЬНЫЕ РЕГЛАМЕНТЫ НЕ РАСПРОСТРАНЯЮТСЯ**
- Территории объектов культурного наследия



Приложение  
к правилам землепользования и застройки  
муниципального образования  
«Город Всеволожск»  
Всеволожского муниципального района  
Ленинградской области

Сведения о границах территориальных зон  
ТЖ1-1, ТР1, ТР1.1

## ГРАФИЧЕСКОЕ ОПИСАНИЕ

**местоположения границ населенных пунктов, территориальных зон, особо охраняемых природных территорий, зон с особыми условиями использования территории**

**Зона застройки индивидуальными жилыми домами в границах города  
Всеволожска**

(наименование объекта, местоположение границ которого описано (далее - объект))

### Раздел 1

#### Сведения об объекте

| № п/п | Характеристики объекта  | Описание характеристик                                      |
|-------|---|---|
| 1     | 2   | 3   |
| 1.    | Местоположение объекта  | Ленинградская область, район Всеволожский, город Всеволожск |
| 2.    | Площадь объекта +/- величина погрешности определения площади (P +/- Дельта P) | 14658394 +/- 67001 м <sup>2</sup>                           |
| 3.    | Иные характеристики объекта   | -   |

## Раздел 2

### Сведения о местоположении границ объекта

1. Система координат -

2. Сведения о характерных точках границ объекта

| Обозначение<br>характерных точек<br>границ | Координаты, м |   | Метод<br>определения<br>координат<br>характерной точки | Средняя<br>квадратическая<br>погрешность<br>положения<br>характерной<br>точки (Mt), м | Описание<br>обозначения точки<br>на местности (при<br>наличии) |
|--|---------------|---|--|---|--|
|  | X             | Y |  |   |  |
| 1  | 2             | 3 | 4  | 5   | 6  |
| -  | -             | - | -  | -   | -  |

3. Сведения о характерных точках части (частей) границы объекта

| Обозначение<br>характерных точек<br>части границы | Координаты, м |   | Метод<br>определения<br>координат<br>характерной точки | Средняя<br>квадратическая<br>погрешность<br>положения<br>характерной<br>точки (Mt), м | Описание<br>обозначения точки<br>на местности (при<br>наличии) |
|---|---------------|---|--|---|--|
|   | X             | Y |  |   |  |
| 1   | 2             | 3 | 4  | 5   | 6  |
| -   | -             | - | -  | -   | -  |

### Раздел 3

#### Сведения о местоположении измененных (уточненных) границ объекта

1. Система координат МСК 47 зона 2

2. Сведения о характерных точках границ объекта

| Обозначение<br>характерных<br>точек границ | Существующие<br>координаты, м |   | Измененные<br>(уточненные)<br>координаты, м |            | Метод<br>определения<br>координат<br>характерной<br>точки | Средняя<br>квадратическая<br>погрешность<br>положения<br>характерной<br>точки (Mt), м | Описание<br>обозначения<br>точки на<br>местности<br>(при<br>наличии) |
|--|-------------------------------|---|---|------------|---|---|--|
|  | X                             | Y | X   | Y          |   |   |  |
| 1  | 2                             | 3 | 4   | 5          | 6   | 7   | 8  |
| 1  | -                             | - | 447895.23                                   | 2233039.30 | Картометрический метод                                    | 5.0   | -  |
| 2  | -                             | - | 447891.94                                   | 2233035.78 | Картометрический метод                                    | 5.0   | -  |
| 3  | -                             | - | 447881.42                                   | 2233024.46 | Картометрический метод                                    | 5.0   | -  |
| 4  | -                             | - | 447868.82                                   | 2233027.18 | Картометрический метод                                    | 5.0   | -  |
| 5  | -                             | - | 447851.41                                   | 2233002.08 | Картометрический метод                                    | 5.0   | -  |
| 6  | -                             | - | 447830.16                                   | 2232966.28 | Картометрический метод                                    | 5.0   | -  |
| 7  | -                             | - | 447825.82                                   | 2232959.07 | Картометрический метод                                    | 5.0   | -  |
| 8  | -                             | - | 447794.87                                   | 2232907.62 | Картометрический метод                                    | 5.0   | -  |
| 9  | -                             | - | 447774.89                                   | 2232872.98 | Картометрический метод                                    | 5.0   | -  |
| 10   | -                             | - | 447739.93                                   | 2232819.31 | Картометрический метод                                    | 5.0   | -  |
| 11   | -                             | - | 447731.16                                   | 2232824.47 | Картометрический метод                                    | 5.0   | -  |
| 12   | -                             | - | 447557.00                                   | 2232927.02 | Картометрический метод                                    | 5.0   | -  |
| 13   | -                             | - | 447510.00                                   | 2232837.99 | Картометрический метод                                    | 5.0   | -  |
| 14   | -                             | - | 447525.00                                   | 2232780.00 | Картометрический метод                                    | 5.0   | -  |
| 15   | -                             | - | 447560.01                                   | 2232747.99 | Картометрический метод                                    | 5.0   | -  |
| 16   | -                             | - | 447682.00                                   | 2232740.02 | Картометрический метод                                    | 5.0   | -  |
| 17   | -                             | - | 447684.30                                   | 2232738.60 | Картометрический метод                                    | 5.0   | -  |
| 18   | -                             | - | 447709.27                                   | 2232723.21 | Картометрический метод                                    | 5.0   | -  |
| 19   | -                             | - | 447709.23                                   | 2232723.16 | Картометрический метод                                    | 5.0   | -  |
| 20   | -                             | - | 447689.74                                   | 2232707.99 | Картометрический метод                                    | 5.0   | -  |
| 21   | -                             | - | 447682.48                                   | 2232683.94 | Картометрический метод                                    | 5.0   | -  |
| 22   | -                             | - | 447671.28                                   | 2232659.24 | Картометрический метод                                    | 5.0   | -  |

| 2. Сведения о характерных точках границ объекта |                               |   |   |            |   |   |  |
|---|-------------------------------|---|---|------------|---|---|--|
| Обозначение<br>характерных<br>точек границ      | Существующие<br>координаты, м |   | Измененные<br>(уточненные)<br>координаты, м |            | Метод<br>определения<br>координат<br>характерной<br>точки | Средняя<br>квадратическая<br>погрешность<br>положения<br>характерной<br>точки (Mt), м | Описание<br>обозначения<br>точки на<br>местности<br>(при<br>наличии) |
|   | X                             | Y | X   | Y          |   |   |  |
| 1   | 2                             | 3 | 4   | 5          | 6   | 7   | 8  |
| 23  | -                             | - | 447660.23                                   | 2232641.63 | Картометрический метод                                    | 5.0   | -  |
| 24  | -                             | - | 447641.05                                   | 2232624.47 | Картометрический метод                                    | 5.0   | -  |
| 25  | -                             | - | 447616.33                                   | 2232609.65 | Картометрический метод                                    | 5.0   | -  |
| 26  | -                             | - | 447588.48                                   | 2232556.69 | Картометрический метод                                    | 5.0   | -  |
| 27  | -                             | - | 447579.85                                   | 2232564.44 | Картометрический метод                                    | 5.0   | -  |
| 28  | -                             | - | 447579.85                                   | 2232564.46 | Картометрический метод                                    | 5.0   | -  |
| 29  | -                             | - | 447577.95                                   | 2232568.06 | Картометрический метод                                    | 5.0   | -  |
| 30  | -                             | - | 447577.78                                   | 2232568.40 | Картометрический метод                                    | 5.0   | -  |
| 31  | -                             | - | 447573.40                                   | 2232572.03 | Картометрический метод                                    | 5.0   | -  |
| 32  | -                             | - | 447571.53                                   | 2232573.57 | Картометрический метод                                    | 5.0   | -  |
| 33  | -                             | - | 447569.23                                   | 2232574.82 | Картометрический метод                                    | 5.0   | -  |
| 34  | -                             | - | 447562.96                                   | 2232578.22 | Картометрический метод                                    | 5.0   | -  |
| 35  | -                             | - | 447560.98                                   | 2232577.35 | Картометрический метод                                    | 5.0   | -  |
| 36  | -                             | - | 447539.32                                   | 2232588.04 | Картометрический метод                                    | 5.0   | -  |
| 37  | -                             | - | 447538.69                                   | 2232588.35 | Картометрический метод                                    | 5.0   | -  |
| 38  | -                             | - | 447536.42                                   | 2232582.26 | Картометрический метод                                    | 5.0   | -  |
| 39  | -                             | - | 447535.20                                   | 2232580.46 | Картометрический метод                                    | 5.0   | -  |
| 40  | -                             | - | 447528.55                                   | 2232561.64 | Картометрический метод                                    | 5.0   | -  |
| 41  | -                             | - | 447528.17                                   | 2232560.58 | Картометрический метод                                    | 5.0   | -  |
| 42  | -                             | - | 447525.20                                   | 2232552.14 | Картометрический метод                                    | 5.0   | -  |
| 43  | -                             | - | 447524.69                                   | 2232550.37 | Картометрический метод                                    | 5.0   | -  |
| 44  | -                             | - | 447519.72                                   | 2232533.05 | Картометрический метод                                    | 5.0   | -  |
| 45  | -                             | - | 447538.23                                   | 2232515.05 | Картометрический метод                                    | 5.0   | -  |
| 46  | -                             | - | 447538.23                                   | 2232515.04 | Картометрический метод                                    | 5.0   | -  |
| 47  | -                             | - | 447535.01                                   | 2232498.15 | Картометрический метод                                    | 5.0   | -  |



| 2. Сведения о характерных точках границ объекта |                               |   |   |            |   |   |  |
|---|-------------------------------|---|---|------------|---|---|--|
| Обозначение<br>характерных<br>точек границ      | Существующие<br>координаты, м |   | Измененные<br>(уточненные)<br>координаты, м |            | Метод<br>определения<br>координат<br>характерной<br>точки | Средняя<br>квадратическая<br>погрешность<br>положения<br>характерной<br>точки (Mt), м | Описание<br>обозначения<br>точки на<br>местности<br>(при<br>наличии) |
|   | X                             | Y | X   | Y          |   |   |  |
| 1   | 2                             | 3 | 4   | 5          | 6   | 7   | 8  |
| 48  | -                             | - | 447530.15                                   | 2232472.57 | Картометрический метод                                    | 5.0   | -  |
| 49  | -                             | - | 447523.96                                   | 2232440.98 | Картометрический метод                                    | 5.0   | -  |
| 50  | -                             | - | 447460.37                                   | 2232376.08 | Картометрический метод                                    | 5.0   | -  |
| 51  | -                             | - | 447461.27                                   | 2232372.58 | Картометрический метод                                    | 5.0   | -  |
| 52  | -                             | - | 447475.47                                   | 2232362.87 | Картометрический метод                                    | 5.0   | -  |
| 53  | -                             | - | 447497.00                                   | 2232348.16 | Картометрический метод                                    | 5.0   | -  |
| 54  | -                             | - | 447539.64                                   | 2232324.72 | Картометрический метод                                    | 5.0   | -  |
| 55  | -                             | - | 447553.56                                   | 2232317.07 | Картометрический метод                                    | 5.0   | -  |
| 56  | -                             | - | 447579.50                                   | 2232310.45 | Картометрический метод                                    | 5.0   | -  |
| 57  | -                             | - | 447588.97                                   | 2232303.21 | Картометрический метод                                    | 5.0   | -  |
| 58  | -                             | - | 447595.12                                   | 2232289.22 | Картометрический метод                                    | 5.0   | -  |
| 59  | -                             | - | 447609.39                                   | 2232278.70 | Картометрический метод                                    | 5.0   | -  |
| 60  | -                             | - | 447642.30                                   | 2232254.11 | Картометрический метод                                    | 5.0   | -  |
| 61  | -                             | - | 447721.75                                   | 2232181.53 | Картометрический метод                                    | 5.0   | -  |
| 62  | -                             | - | 447743.83                                   | 2232163.20 | Картометрический метод                                    | 5.0   | -  |
| 63  | -                             | - | 447842.20                                   | 2232096.46 | Картометрический метод                                    | 5.0   | -  |
| 64  | -                             | - | 447874.10                                   | 2232078.33 | Картометрический метод                                    | 5.0   | -  |
| 65  | -                             | - | 447907.76                                   | 2232057.74 | Картометрический метод                                    | 5.0   | -  |
| 66  | -                             | - | 447925.97                                   | 2232041.92 | Картометрический метод                                    | 5.0   | -  |
| 67  | -                             | - | 447956.33                                   | 2232026.82 | Картометрический метод                                    | 5.0   | -  |
| 68  | -                             | - | 447973.67                                   | 2232021.32 | Картометрический метод                                    | 5.0   | -  |
| 69  | -                             | - | 448034.94                                   | 2232009.03 | Картометрический метод                                    | 5.0   | -  |
| 70  | -                             | - | 448064.21                                   | 2231999.00 | Картометрический метод                                    | 5.0   | -  |
| 71  | -                             | - | 448119.14                                   | 2232016.12 | Картометрический метод                                    | 5.0   | -  |
| 72  | -                             | - | 448209.31                                   | 2232066.21 | Картометрический метод                                    | 5.0   | -  |

| 2. Сведения о характерных точках границ объекта |                               |   |   |            |   |   |  |
|---|-------------------------------|---|---|------------|---|---|--|
| Обозначение<br>характерных<br>точек границ      | Существующие<br>координаты, м |   | Измененные<br>(уточненные)<br>координаты, м |            | Метод<br>определения<br>координат<br>характерной<br>точки | Средняя<br>квадратическая<br>погрешность<br>положения<br>характерной<br>точки (Mt), м | Описание<br>обозначения<br>точки на<br>местности<br>(при<br>наличии) |
|   | X                             | Y | X   | Y          |   |   |  |
| 1   | 2                             | 3 | 4   | 5          | 6   | 7   | 8  |
| 73  | -                             | - | 448289.80                                   | 2232115.55 | Картометрический метод                                    | 5.0   | -  |
| 74  | -                             | - | 448373.82                                   | 2232161.06 | Картометрический метод                                    | 5.0   | -  |
| 75  | -                             | - | 448419.99                                   | 2232179.64 | Картометрический метод                                    | 5.0   | -  |
| 76  | -                             | - | 448425.43                                   | 2232181.65 | Картометрический метод                                    | 5.0   | -  |
| 77  | -                             | - | 448465.57                                   | 2232211.59 | Картометрический метод                                    | 5.0   | -  |
| 78  | -                             | - | 448454.26                                   | 2232223.66 | Картометрический метод                                    | 5.0   | -  |
| 79  | -                             | - | 448474.57                                   | 2232250.79 | Картометрический метод                                    | 5.0   | -  |
| 80  | -                             | - | 448485.34                                   | 2232389.83 | Картометрический метод                                    | 5.0   | -  |
| 81  | -                             | - | 448499.70                                   | 2232400.05 | Картометрический метод                                    | 5.0   | -  |
| 82  | -                             | - | 448505.04                                   | 2232443.96 | Картометрический метод                                    | 5.0   | -  |
| 83  | -                             | - | 448535.47                                   | 2232455.15 | Картометрический метод                                    | 5.0   | -  |
| 84  | -                             | - | 448609.38                                   | 2232415.82 | Картометрический метод                                    | 5.0   | -  |
| 85  | -                             | - | 448658.69                                   | 2232377.62 | Картометрический метод                                    | 5.0   | -  |
| 86  | -                             | - | 448677.11                                   | 2232410.13 | Картометрический метод                                    | 5.0   | -  |
| 87  | -                             | - | 448674.33                                   | 2232412.36 | Картометрический метод                                    | 5.0   | -  |
| 88  | -                             | - | 448699.43                                   | 2232456.01 | Картометрический метод                                    | 5.0   | -  |
| 89  | -                             | - | 448676.19                                   | 2232473.36 | Картометрический метод                                    | 5.0   | -  |
| 90  | -                             | - | 448677.19                                   | 2232474.69 | Картометрический метод                                    | 5.0   | -  |
| 91  | -                             | - | 448652.78                                   | 2232492.12 | Картометрический метод                                    | 5.0   | -  |
| 92  | -                             | - | 448630.51                                   | 2232506.08 | Картометрический метод                                    | 5.0   | -  |
| 93  | -                             | - | 448574.70                                   | 2232547.38 | Картометрический метод                                    | 5.0   | -  |
| 94  | -                             | - | 448559.97                                   | 2232546.61 | Картометрический метод                                    | 5.0   | -  |
| 95  | -                             | - | 448539.61                                   | 2232541.19 | Картометрический метод                                    | 5.0   | -  |
| 96  | -                             | - | 448529.72                                   | 2232533.82 | Картометрический метод                                    | 5.0   | -  |
| 97  | -                             | - | 448514.02                                   | 2232512.70 | Картометрический метод                                    | 5.0   | -  |

| 2. Сведения о характерных точках границ объекта |                               |   |   |            |   |   |  |
|---|-------------------------------|---|---|------------|---|---|--|
| Обозначение<br>характерных<br>точек границ      | Существующие<br>координаты, м |   | Измененные<br>(уточненные)<br>координаты, м |            | Метод<br>определения<br>координат<br>характерной<br>точки | Средняя<br>квадратическая<br>погрешность<br>положения<br>характерной<br>точки (Mt), м | Описание<br>обозначения<br>точки на<br>местности<br>(при<br>наличии) |
|   | X                             | Y | X   | Y          |   |   |  |
| 1   | 2                             | 3 | 4   | 5          | 6   | 7   | 8  |
| 98  | -                             | - | 448409.57                                   | 2232598.59 | Картометрический метод                                    | 5.0   | -  |
| 99  | -                             | - | 448373.91                                   | 2232626.51 | Картометрический метод                                    | 5.0   | -  |
| 100   | -                             | - | 448369.19                                   | 2232629.32 | Картометрический метод                                    | 5.0   | -  |
| 101   | -                             | - | 448342.42                                   | 2232652.07 | Картометрический метод                                    | 5.0   | -  |
| 102   | -                             | - | 448334.74                                   | 2232658.58 | Картометрический метод                                    | 5.0   | -  |
| 103   | -                             | - | 448328.63                                   | 2232663.77 | Картометрический метод                                    | 5.0   | -  |
| 104   | -                             | - | 448303.60                                   | 2232685.03 | Картометрический метод                                    | 5.0   | -  |
| 105   | -                             | - | 448284.44                                   | 2232701.27 | Картометрический метод                                    | 5.0   | -  |
| 106   | -                             | - | 448279.55                                   | 2232705.45 | Картометрический метод                                    | 5.0   | -  |
| 107   | -                             | - | 448265.35                                   | 2232717.52 | Картометрический метод                                    | 5.0   | -  |
| 108   | -                             | - | 448265.39                                   | 2232717.57 | Картометрический метод                                    | 5.0   | -  |
| 109   | -                             | - | 448277.62                                   | 2232730.92 | Картометрический метод                                    | 5.0   | -  |
| 110   | -                             | - | 448278.96                                   | 2232732.40 | Картометрический метод                                    | 5.0   | -  |
| 111   | -                             | - | 448282.12                                   | 2232735.85 | Картометрический метод                                    | 5.0   | -  |
| 112   | -                             | - | 448287.34                                   | 2232728.05 | Картометрический метод                                    | 5.0   | -  |
| 113   | -                             | - | 448354.74                                   | 2232664.90 | Картометрический метод                                    | 5.0   | -  |
| 114   | -                             | - | 448424.11                                   | 2232612.55 | Картометрический метод                                    | 5.0   | -  |
| 115   | -                             | - | 448426.80                                   | 2232612.37 | Картометрический метод                                    | 5.0   | -  |
| 116   | -                             | - | 448500.55                                   | 2232626.94 | Картометрический метод                                    | 5.0   | -  |
| 117   | -                             | - | 448575.89                                   | 2232645.67 | Картометрический метод                                    | 5.0   | -  |
| 118   | -                             | - | 448577.78                                   | 2232651.69 | Картометрический метод                                    | 5.0   | -  |
| 119   | -                             | - | 448589.25                                   | 2232678.17 | Картометрический метод                                    | 5.0   | -  |
| 120   | -                             | - | 448643.78                                   | 2232788.51 | Картометрический метод                                    | 5.0   | -  |
| 121   | -                             | - | 448643.35                                   | 2232794.32 | Картометрический метод                                    | 5.0   | -  |
| 122   | -                             | - | 448631.34                                   | 2232799.98 | Картометрический метод                                    | 5.0   | -  |

| 2. Сведения о характерных точках границ объекта |                               |   |   |            |   |   |  |
|---|-------------------------------|---|---|------------|---|---|--|
| Обозначение<br>характерных<br>точек границ      | Существующие<br>координаты, м |   | Измененные<br>(уточненные)<br>координаты, м |            | Метод<br>определения<br>координат<br>характерной<br>точки | Средняя<br>квадратическая<br>погрешность<br>положения<br>характерной<br>точки (Mt), м | Описание<br>обозначения<br>точки на<br>местности<br>(при<br>наличии) |
|   | X                             | Y | X   | Y          |   |   |  |
| 1   | 2                             | 3 | 4   | 5          | 6   | 7   | 8  |
| 123   | -                             | - | 448536.32                                   | 2232854.19 | Картометрический метод                                    | 5.0   | -  |
| 124   | -                             | - | 448526.78                                   | 2232858.63 | Картометрический метод                                    | 5.0   | -  |
| 125   | -                             | - | 448496.64                                   | 2232823.19 | Картометрический метод                                    | 5.0   | -  |
| 126   | -                             | - | 448496.58                                   | 2232823.09 | Картометрический метод                                    | 5.0   | -  |
| 127   | -                             | - | 448479.70                                   | 2232803.35 | Картометрический метод                                    | 5.0   | -  |
| 128   | -                             | - | 448475.01                                   | 2232798.29 | Картометрический метод                                    | 5.0   | -  |
| 129   | -                             | - | 448473.61                                   | 2232799.40 | Картометрический метод                                    | 5.0   | -  |
| 130   | -                             | - | 448454.53                                   | 2232777.04 | Картометрический метод                                    | 5.0   | -  |
| 131   | -                             | - | 448454.05                                   | 2232777.34 | Картометрический метод                                    | 5.0   | -  |
| 132   | -                             | - | 448418.98                                   | 2232735.98 | Картометрический метод                                    | 5.0   | -  |
| 133   | -                             | - | 448335.11                                   | 2232793.52 | Картометрический метод                                    | 5.0   | -  |
| 134   | -                             | - | 448298.87                                   | 2232754.13 | Картометрический метод                                    | 5.0   | -  |
| 135   | -                             | - | 448193.01                                   | 2232855.01 | Картометрический метод                                    | 5.0   | -  |
| 136   | -                             | - | 448183.00                                   | 2232933.01 | Картометрический метод                                    | 5.0   | -  |
| 137   | -                             | - | 448109.64                                   | 2232992.86 | Картометрический метод                                    | 5.0   | -  |
| 138   | -                             | - | 448088.30                                   | 2232960.98 | Картометрический метод                                    | 5.0   | -  |
| 139   | -                             | - | 448073.42                                   | 2232938.75 | Картометрический метод                                    | 5.0   | -  |
| 140   | -                             | - | 447901.66                                   | 2233048.04 | Картометрический метод                                    | 5.0   | -  |
| 1   | -                             | - | 447895.23                                   | 2233039.30 | Картометрический метод                                    | 5.0   | -  |
| 141   | -                             | - | 442020.71                                   | 2237594.56 | Картометрический метод                                    | 5.0   | -  |
| 142   | -                             | - | 442101.70                                   | 2237504.98 | Картометрический метод                                    | 5.0   | -  |
| 143   | -                             | - | 442212.26                                   | 2237379.66 | Картометрический метод                                    | 5.0   | -  |
| 144   | -                             | - | 442213.52                                   | 2237378.18 | Картометрический метод                                    | 5.0   | -  |
| 145   | -                             | - | 442215.52                                   | 2237375.75 | Картометрический метод                                    | 5.0   | -  |
| 146   | -                             | - | 442261.35                                   | 2237319.29 | Картометрический метод                                    | 5.0   | -  |

| 2. Сведения о характерных точках границ объекта |                               |   |   |            |   |   |  |
|---|-------------------------------|---|---|------------|---|---|--|
| Обозначение<br>характерных<br>точек границ      | Существующие<br>координаты, м |   | Измененные<br>(уточненные)<br>координаты, м |            | Метод<br>определения<br>координат<br>характерной<br>точки | Средняя<br>квадратическая<br>погрешность<br>положения<br>характерной<br>точки (Mt), м | Описание<br>обозначения<br>точки на<br>местности<br>(при<br>наличии) |
|   | X                             | Y | X   | Y          |   |   |  |
| 1   | 2                             | 3 | 4   | 5          | 6   | 7   | 8  |
| 147   | -                             | - | 442353.20                                   | 2237207.00 | Картометрический метод                                    | 5.0   | -  |
| 148   | -                             | - | 442364.31                                   | 2237193.41 | Картометрический метод                                    | 5.0   | -  |
| 149   | -                             | - | 442345.35                                   | 2237146.62 | Картометрический метод                                    | 5.0   | -  |
| 150   | -                             | - | 442332.48                                   | 2237114.85 | Картометрический метод                                    | 5.0   | -  |
| 151   | -                             | - | 442327.34                                   | 2237085.65 | Картометрический метод                                    | 5.0   | -  |
| 152   | -                             | - | 442327.34                                   | 2237085.64 | Картометрический метод                                    | 5.0   | -  |
| 153   | -                             | - | 442327.24                                   | 2237084.65 | Картометрический метод                                    | 5.0   | -  |
| 154   | -                             | - | 442326.28                                   | 2237075.27 | Картометрический метод                                    | 5.0   | -  |
| 155   | -                             | - | 442326.98                                   | 2237065.98 | Картометрический метод                                    | 5.0   | -  |
| 156   | -                             | - | 442329.14                                   | 2237063.61 | Картометрический метод                                    | 5.0   | -  |
| 157   | -                             | - | 442488.16                                   | 2237042.33 | Картометрический метод                                    | 5.0   | -  |
| 158   | -                             | - | 442525.64                                   | 2237037.32 | Картометрический метод                                    | 5.0   | -  |
| 159   | -                             | - | 442736.82                                   | 2237009.04 | Картометрический метод                                    | 5.0   | -  |
| 160   | -                             | - | 443126.32                                   | 2236951.76 | Картометрический метод                                    | 5.0   | -  |
| 161   | -                             | - | 443218.24                                   | 2236944.51 | Картометрический метод                                    | 5.0   | -  |
| 162   | -                             | - | 443237.95                                   | 2236942.95 | Картометрический метод                                    | 5.0   | -  |
| 163   | -                             | - | 443237.67                                   | 2236943.35 | Картометрический метод                                    | 5.0   | -  |
| 164   | -                             | - | 443054.17                                   | 2237205.73 | Картометрический метод                                    | 5.0   | -  |
| 165   | -                             | - | 443044.30                                   | 2237219.86 | Картометрический метод                                    | 5.0   | -  |
| 166   | -                             | - | 442967.12                                   | 2237329.62 | Картометрический метод                                    | 5.0   | -  |
| 167   | -                             | - | 442954.71                                   | 2237312.49 | Картометрический метод                                    | 5.0   | -  |
| 168   | -                             | - | 442947.45                                   | 2237302.45 | Картометрический метод                                    | 5.0   | -  |
| 169   | -                             | - | 442821.16                                   | 2237443.58 | Картометрический метод                                    | 5.0   | -  |
| 170   | -                             | - | 442684.89                                   | 2237595.87 | Картометрический метод                                    | 5.0   | -  |
| 171   | -                             | - | 442659.51                                   | 2237624.24 | Картометрический метод                                    | 5.0   | -  |

| 2. Сведения о характерных точках границ объекта |                               |   |   |            |   |   |  |
|---|-------------------------------|---|---|------------|---|---|--|
| Обозначение<br>характерных<br>точек границ      | Существующие<br>координаты, м |   | Измененные<br>(уточненные)<br>координаты, м |            | Метод<br>определения<br>координат<br>характерной<br>точки | Средняя<br>квадратическая<br>погрешность<br>положения<br>характерной<br>точки (Mt), м | Описание<br>обозначения<br>точки на<br>местности<br>(при<br>наличии) |
|   | X                             | Y | X   | Y          |   |   |  |
| 1   | 2                             | 3 | 4   | 5          | 6   | 7   | 8  |
| 172   | -                             | - | 442392.84                                   | 2237922.26 | Картометрический метод                                    | 5.0   | -  |
| 141   | -                             | - | 442020.71                                   | 2237594.56 | Картометрический метод                                    | 5.0   | -  |
| 173   | -                             | - | 444681.85                                   | 2238003.09 | Картометрический метод                                    | 5.0   | -  |
| 174   | -                             | - | 444587.03                                   | 2237937.82 | Картометрический метод                                    | 5.0   | -  |
| 175   | -                             | - | 444575.05                                   | 2237935.57 | Картометрический метод                                    | 5.0   | -  |
| 176   | -                             | - | 444527.17                                   | 2237907.50 | Картометрический метод                                    | 5.0   | -  |
| 177   | -                             | - | 444398.72                                   | 2237828.10 | Картометрический метод                                    | 5.0   | -  |
| 178   | -                             | - | 444349.41                                   | 2237798.53 | Картометрический метод                                    | 5.0   | -  |
| 179   | -                             | - | 444283.59                                   | 2237758.10 | Картометрический метод                                    | 5.0   | -  |
| 180   | -                             | - | 444237.49                                   | 2237843.91 | Картометрический метод                                    | 5.0   | -  |
| 181   | -                             | - | 444241.10                                   | 2237592.29 | Картометрический метод                                    | 5.0   | -  |
| 182   | -                             | - | 444241.48                                   | 2237565.01 | Картометрический метод                                    | 5.0   | -  |
| 183   | -                             | - | 444241.92                                   | 2237535.34 | Картометрический метод                                    | 5.0   | -  |
| 184   | -                             | - | 444242.08                                   | 2237524.18 | Картометрический метод                                    | 5.0   | -  |
| 185   | -                             | - | 444242.28                                   | 2237510.27 | Картометрический метод                                    | 5.0   | -  |
| 186   | -                             | - | 444242.34                                   | 2237506.33 | Картометрический метод                                    | 5.0   | -  |
| 187   | -                             | - | 444242.62                                   | 2237486.21 | Картометрический метод                                    | 5.0   | -  |
| 188   | -                             | - | 444242.75                                   | 2237477.29 | Картометрический метод                                    | 5.0   | -  |
| 189   | -                             | - | 444243.00                                   | 2237459.73 | Картометрический метод                                    | 5.0   | -  |
| 190   | -                             | - | 444243.17                                   | 2237448.27 | Картометрический метод                                    | 5.0   | -  |
| 191   | -                             | - | 444243.59                                   | 2237419.25 | Картометрический метод                                    | 5.0   | -  |
| 192   | -                             | - | 444244.01                                   | 2237390.23 | Картометрический метод                                    | 5.0   | -  |
| 193   | -                             | - | 444244.42                                   | 2237361.21 | Картометрический метод                                    | 5.0   | -  |
| 194   | -                             | - | 444244.84                                   | 2237332.19 | Картометрический метод                                    | 5.0   | -  |
| 195   | -                             | - | 444245.26                                   | 2237303.17 | Картометрический метод                                    | 5.0   | -  |

| 2. Сведения о характерных точках границ объекта |                               |   |   |            |   |   |  |
|---|-------------------------------|---|---|------------|---|---|--|
| Обозначение<br>характерных<br>точек границ      | Существующие<br>координаты, м |   | Измененные<br>(уточненные)<br>координаты, м |            | Метод<br>определения<br>координат<br>характерной<br>точки | Средняя<br>квадратическая<br>погрешность<br>положения<br>характерной<br>точки (Mt), м | Описание<br>обозначения<br>точки на<br>местности<br>(при<br>наличии) |
|   | X                             | Y | X   | Y          |   |   |  |
| 1   | 2                             | 3 | 4   | 5          | 6   | 7   | 8  |
| 196   | -                             | - | 444245.67                                   | 2237274.15 | Картометрический метод                                    | 5.0   | -  |
| 197   | -                             | - | 444246.09                                   | 2237245.12 | Картометрический метод                                    | 5.0   | -  |
| 198   | -                             | - | 444246.50                                   | 2237216.10 | Картометрический метод                                    | 5.0   | -  |
| 199   | -                             | - | 444246.93                                   | 2237187.07 | Картометрический метод                                    | 5.0   | -  |
| 200   | -                             | - | 444247.35                                   | 2237158.06 | Картометрический метод                                    | 5.0   | -  |
| 201   | -                             | - | 444247.76                                   | 2237129.03 | Картометрический метод                                    | 5.0   | -  |
| 202   | -                             | - | 444248.18                                   | 2237100.02 | Картометрический метод                                    | 5.0   | -  |
| 203   | -                             | - | 444248.59                                   | 2237070.99 | Картометрический метод                                    | 5.0   | -  |
| 204   | -                             | - | 444249.01                                   | 2237041.98 | Картометрический метод                                    | 5.0   | -  |
| 205   | -                             | - | 444249.33                                   | 2237019.64 | Картометрический метод                                    | 5.0   | -  |
| 206   | -                             | - | 444249.72                                   | 2236992.37 | Картометрический метод                                    | 5.0   | -  |
| 207   | -                             | - | 444250.13                                   | 2236964.15 | Картометрический метод                                    | 5.0   | -  |
| 208   | -                             | - | 444401.75                                   | 2237032.86 | Картометрический метод                                    | 5.0   | -  |
| 209   | -                             | - | 444459.98                                   | 2236933.51 | Картометрический метод                                    | 5.0   | -  |
| 210   | -                             | - | 444525.86                                   | 2237050.05 | Картометрический метод                                    | 5.0   | -  |
| 211   | -                             | - | 444550.19                                   | 2237059.44 | Картометрический метод                                    | 5.0   | -  |
| 212   | -                             | - | 444596.96                                   | 2237057.77 | Картометрический метод                                    | 5.0   | -  |
| 213   | -                             | - | 444626.64                                   | 2237092.02 | Картометрический метод                                    | 5.0   | -  |
| 214   | -                             | - | 444684.92                                   | 2237094.54 | Картометрический метод                                    | 5.0   | -  |
| 215   | -                             | - | 444754.32                                   | 2237124.62 | Картометрический метод                                    | 5.0   | -  |
| 216   | -                             | - | 444799.42                                   | 2237317.98 | Картометрический метод                                    | 5.0   | -  |
| 217   | -                             | - | 444832.27                                   | 2237318.13 | Картометрический метод                                    | 5.0   | -  |
| 218   | -                             | - | 444940.76                                   | 2237447.18 | Картометрический метод                                    | 5.0   | -  |
| 219   | -                             | - | 445021.71                                   | 2237538.40 | Картометрический метод                                    | 5.0   | -  |
| 220   | -                             | - | 445100.73                                   | 2237627.44 | Картометрический метод                                    | 5.0   | -  |

| 2. Сведения о характерных точках границ объекта |                               |   |   |            |   |   |  |
|---|-------------------------------|---|---|------------|---|---|--|
| Обозначение<br>характерных<br>точек границ      | Существующие<br>координаты, м |   | Измененные<br>(уточненные)<br>координаты, м |            | Метод<br>определения<br>координат<br>характерной<br>точки | Средняя<br>квадратическая<br>погрешность<br>положения<br>характерной<br>точки (Mt), м | Описание<br>обозначения<br>точки на<br>местности<br>(при<br>наличии) |
|   | X                             | Y | X   | Y          |   |   |  |
| 1   | 2                             | 3 | 4   | 5          | 6   | 7   | 8  |
| 221   | -                             | - | 445056.35                                   | 2237659.38 | Картометрический метод                                    | 5.0   | -  |
| 222   | -                             | - | 445012.01                                   | 2237691.28 | Картометрический метод                                    | 5.0   | -  |
| 223   | -                             | - | 444906.64                                   | 2237634.28 | Картометрический метод                                    | 5.0   | -  |
| 224   | -                             | - | 444686.00                                   | 2238005.70 | Картометрический метод                                    | 5.0   | -  |
| 173   | -                             | - | 444681.85                                   | 2238003.09 | Картометрический метод                                    | 5.0   | -  |
| 225   | -                             | - | 446827.17                                   | 2234917.42 | Картометрический метод                                    | 5.0   | -  |
| 226   | -                             | - | 446765.40                                   | 2234788.49 | Картометрический метод                                    | 5.0   | -  |
| 227   | -                             | - | 446764.54                                   | 2234786.69 | Картометрический метод                                    | 5.0   | -  |
| 228   | -                             | - | 446660.88                                   | 2234835.62 | Картометрический метод                                    | 5.0   | -  |
| 229   | -                             | - | 446660.83                                   | 2234835.64 | Картометрический метод                                    | 5.0   | -  |
| 230   | -                             | - | 446644.12                                   | 2234851.98 | Картометрический метод                                    | 5.0   | -  |
| 231   | -                             | - | 446629.33                                   | 2234866.45 | Картометрический метод                                    | 5.0   | -  |
| 232   | -                             | - | 446583.95                                   | 2234910.84 | Картометрический метод                                    | 5.0   | -  |
| 233   | -                             | - | 446583.67                                   | 2234903.80 | Картометрический метод                                    | 5.0   | -  |
| 234   | -                             | - | 446579.70                                   | 2234852.52 | Картометрический метод                                    | 5.0   | -  |
| 235   | -                             | - | 446575.02                                   | 2234821.37 | Картометрический метод                                    | 5.0   | -  |
| 236   | -                             | - | 446574.98                                   | 2234821.16 | Картометрический метод                                    | 5.0   | -  |
| 237   | -                             | - | 446570.21                                   | 2234810.32 | Картометрический метод                                    | 5.0   | -  |
| 238   | -                             | - | 446564.82                                   | 2234744.86 | Картометрический метод                                    | 5.0   | -  |
| 239   | -                             | - | 446559.29                                   | 2234677.73 | Картометрический метод                                    | 5.0   | -  |
| 240   | -                             | - | 446557.20                                   | 2234652.47 | Картометрический метод                                    | 5.0   | -  |
| 241   | -                             | - | 446554.36                                   | 2234653.96 | Картометрический метод                                    | 5.0   | -  |
| 242   | -                             | - | 446525.09                                   | 2234669.44 | Картометрический метод                                    | 5.0   | -  |
| 243   | -                             | - | 446525.07                                   | 2234669.39 | Картометрический метод                                    | 5.0   | -  |
| 244   | -                             | - | 446510.38                                   | 2234642.12 | Картометрический метод                                    | 5.0   | -  |



| 2. Сведения о характерных точках границ объекта |                               |   |   |            |   |   |  |
|---|-------------------------------|---|---|------------|---|---|--|
| Обозначение<br>характерных<br>точек границ      | Существующие<br>координаты, м |   | Измененные<br>(уточненные)<br>координаты, м |            | Метод<br>определения<br>координат<br>характерной<br>точки | Средняя<br>квадратическая<br>погрешность<br>положения<br>характерной<br>точки (Mt), м | Описание<br>обозначения<br>точки на<br>местности<br>(при<br>наличии) |
|   | X                             | Y | X   | Y          |   |   |  |
| 1   | 2                             | 3 | 4   | 5          | 6   | 7   | 8  |
| 245   | -                             | - | 446470.49                                   | 2234565.50 | Картометрический метод                                    | 5.0   | -  |
| 246   | -                             | - | 446547.42                                   | 2234533.47 | Картометрический метод                                    | 5.0   | -  |
| 247   | -                             | - | 446546.77                                   | 2234525.63 | Картометрический метод                                    | 5.0   | -  |
| 248   | -                             | - | 446543.98                                   | 2234510.67 | Картометрический метод                                    | 5.0   | -  |
| 249   | -                             | - | 446815.36                                   | 2234472.91 | Картометрический метод                                    | 5.0   | -  |
| 250   | -                             | - | 447068.12                                   | 2234437.75 | Картометрический метод                                    | 5.0   | -  |
| 251   | -                             | - | 447137.74                                   | 2234428.07 | Картометрический метод                                    | 5.0   | -  |
| 252   | -                             | - | 447152.60                                   | 2234425.99 | Картометрический метод                                    | 5.0   | -  |
| 253   | -                             | - | 447183.57                                   | 2234421.68 | Картометрический метод                                    | 5.0   | -  |
| 254   | -                             | - | 447157.39                                   | 2234490.36 | Картометрический метод                                    | 5.0   | -  |
| 255   | -                             | - | 447146.48                                   | 2234861.70 | Картометрический метод                                    | 5.0   | -  |
| 256   | -                             | - | 447140.38                                   | 2234862.76 | Картометрический метод                                    | 5.0   | -  |
| 257   | -                             | - | 447137.98                                   | 2234945.40 | Картометрический метод                                    | 5.0   | -  |
| 258   | -                             | - | 447137.90                                   | 2234945.42 | Картометрический метод                                    | 5.0   | -  |
| 259   | -                             | - | 446861.27                                   | 2234988.61 | Картометрический метод                                    | 5.0   | -  |
| 225   | -                             | - | 446827.17                                   | 2234917.42 | Картометрический метод                                    | 5.0   | -  |
| 260   | -                             | - | 445762.85                                   | 2233862.92 | Картометрический метод                                    | 5.0   | -  |
| 261   | -                             | - | 445758.36                                   | 2233851.89 | Картометрический метод                                    | 5.0   | -  |
| 262   | -                             | - | 445744.50                                   | 2233836.86 | Картометрический метод                                    | 5.0   | -  |
| 263   | -                             | - | 445744.50                                   | 2233836.85 | Картометрический метод                                    | 5.0   | -  |
| 264   | -                             | - | 445741.93                                   | 2233835.94 | Картометрический метод                                    | 5.0   | -  |
| 265   | -                             | - | 445739.39                                   | 2233835.04 | Картометрический метод                                    | 5.0   | -  |
| 266   | -                             | - | 445736.77                                   | 2233828.89 | Картометрический метод                                    | 5.0   | -  |
| 267   | -                             | - | 445724.08                                   | 2233813.52 | Картометрический метод                                    | 5.0   | -  |
| 268   | -                             | - | 445740.60                                   | 2233778.79 | Картометрический метод                                    | 5.0   | -  |

| 2. Сведения о характерных точках границ объекта |                               |   |   |            |   |   |  |
|---|-------------------------------|---|---|------------|---|---|--|
| Обозначение<br>характерных<br>точек границ      | Существующие<br>координаты, м |   | Измененные<br>(уточненные)<br>координаты, м |            | Метод<br>определения<br>координат<br>характерной<br>точки | Средняя<br>квадратическая<br>погрешность<br>положения<br>характерной<br>точки (Mt), м | Описание<br>обозначения<br>точки на<br>местности<br>(при<br>наличии) |
|   | X                             | Y | X   | Y          |   |   |  |
| 1   | 2                             | 3 | 4   | 5          | 6   | 7   | 8  |
| 269   | -                             | - | 445727.95                                   | 2233765.19 | Картометрический метод                                    | 5.0   | -  |
| 270   | -                             | - | 445700.37                                   | 2233748.38 | Картометрический метод                                    | 5.0   | -  |
| 271   | -                             | - | 445700.37                                   | 2233748.37 | Картометрический метод                                    | 5.0   | -  |
| 272   | -                             | - | 445675.18                                   | 2233733.01 | Картометрический метод                                    | 5.0   | -  |
| 273   | -                             | - | 445690.38                                   | 2233709.77 | Картометрический метод                                    | 5.0   | -  |
| 274   | -                             | - | 445692.75                                   | 2233705.87 | Картометрический метод                                    | 5.0   | -  |
| 275   | -                             | - | 445705.05                                   | 2233685.73 | Картометрический метод                                    | 5.0   | -  |
| 276   | -                             | - | 445713.76                                   | 2233671.46 | Картометрический метод                                    | 5.0   | -  |
| 277   | -                             | - | 445719.50                                   | 2233660.90 | Картометрический метод                                    | 5.0   | -  |
| 278   | -                             | - | 445732.60                                   | 2233636.76 | Картометрический метод                                    | 5.0   | -  |
| 279   | -                             | - | 445744.13                                   | 2233618.45 | Картометрический метод                                    | 5.0   | -  |
| 280   | -                             | - | 445754.16                                   | 2233604.00 | Картометрический метод                                    | 5.0   | -  |
| 281   | -                             | - | 445772.89                                   | 2233571.46 | Картометрический метод                                    | 5.0   | -  |
| 282   | -                             | - | 445777.22                                   | 2233564.17 | Картометрический метод                                    | 5.0   | -  |
| 283   | -                             | - | 445792.20                                   | 2233538.88 | Картометрический метод                                    | 5.0   | -  |
| 284   | -                             | - | 445793.41                                   | 2233536.82 | Картометрический метод                                    | 5.0   | -  |
| 285   | -                             | - | 445796.89                                   | 2233530.67 | Картометрический метод                                    | 5.0   | -  |
| 286   | -                             | - | 445811.29                                   | 2233506.28 | Картометрический метод                                    | 5.0   | -  |
| 287   | -                             | - | 445812.42                                   | 2233507.19 | Картометрический метод                                    | 5.0   | -  |
| 288   | -                             | - | 445812.46                                   | 2233507.13 | Картометрический метод                                    | 5.0   | -  |
| 289   | -                             | - | 445811.41                                   | 2233506.28 | Картометрический метод                                    | 5.0   | -  |
| 290   | -                             | - | 445820.95                                   | 2233491.27 | Картометрический метод                                    | 5.0   | -  |
| 291   | -                             | - | 445860.40                                   | 2233428.93 | Картометрический метод                                    | 5.0   | -  |
| 292   | -                             | - | 445897.56                                   | 2233389.17 | Картометрический метод                                    | 5.0   | -  |
| 293   | -                             | - | 445914.17                                   | 2233373.88 | Картометрический метод                                    | 5.0   | -  |

| 2. Сведения о характерных точках границ объекта |                            |   |                                       |            |   |  |   |
|---|----------------------------|---|---------------------------------------|------------|---|--|---|
| Обозначение характерных точек границ            | Существующие координаты, м |   | Измененные (уточненные) координаты, м |            | Метод определения координат характерной точки | Средняя квадратическая погрешность положения характерной точки (Mt), м | Описание обозначения точки на местности (при наличии) |
|   | X                          | Y | X                                     | Y          |   |  |   |
| 1   | 2                          | 3 | 4                                     | 5          | 6   | 7  | 8   |
| 294   | -                          | - | 445918.93                             | 2233370.02 | Картометрический метод                        | 5.0  | -   |
| 295   | -                          | - | 445921.87                             | 2233367.27 | Картометрический метод                        | 5.0  | -   |
| 296   | -                          | - | 445922.02                             | 2233364.73 | Картометрический метод                        | 5.0  | -   |
| 297   | -                          | - | 445943.60                             | 2233344.36 | Картометрический метод                        | 5.0  | -   |
| 298   | -                          | - | 445946.78                             | 2233341.38 | Картометрический метод                        | 5.0  | -   |
| 299   | -                          | - | 445969.82                             | 2233319.12 | Картометрический метод                        | 5.0  | -   |
| 300   | -                          | - | 445969.87                             | 2233319.14 | Картометрический метод                        | 5.0  | -   |
| 301   | -                          | - | 445995.53                             | 2233294.06 | Картометрический метод                        | 5.0  | -   |
| 302   | -                          | - | 445995.61                             | 2233294.16 | Картометрический метод                        | 5.0  | -   |
| 303   | -                          | - | 445998.52                             | 2233291.15 | Картометрический метод                        | 5.0  | -   |
| 304   | -                          | - | 446021.57                             | 2233267.90 | Картометрический метод                        | 5.0  | -   |
| 305   | -                          | - | 446052.37                             | 2233237.75 | Картометрический метод                        | 5.0  | -   |
| 306   | -                          | - | 446053.81                             | 2233235.68 | Картометрический метод                        | 5.0  | -   |
| 307   | -                          | - | 446082.38                             | 2233208.17 | Картометрический метод                        | 5.0  | -   |
| 308   | -                          | - | 446082.65                             | 2233207.40 | Картометрический метод                        | 5.0  | -   |
| 309   | -                          | - | 446093.90                             | 2233196.71 | Картометрический метод                        | 5.0  | -   |
| 310   | -                          | - | 446094.69                             | 2233196.09 | Картометрический метод                        | 5.0  | -   |
| 311   | -                          | - | 446096.96                             | 2233193.67 | Картометрический метод                        | 5.0  | -   |
| 312   | -                          | - | 446108.05                             | 2233182.80 | Картометрический метод                        | 5.0  | -   |
| 313   | -                          | - | 446161.29                             | 2233131.13 | Картометрический метод                        | 5.0  | -   |
| 314   | -                          | - | 446164.56                             | 2233127.97 | Картометрический метод                        | 5.0  | -   |
| 315   | -                          | - | 446175.67                             | 2233117.25 | Картометрический метод                        | 5.0  | -   |
| 316   | -                          | - | 446175.63                             | 2233117.20 | Картометрический метод                        | 5.0  | -   |
| 317   | -                          | - | 446197.31                             | 2233096.24 | Картометрический метод                        | 5.0  | -   |
| 318   | -                          | - | 446204.95                             | 2233089.84 | Картометрический метод                        | 5.0  | -   |

| 2. Сведения о характерных точках границ объекта |                               |   |   |            |   |   |  |
|---|-------------------------------|---|---|------------|---|---|--|
| Обозначение<br>характерных<br>точек границ      | Существующие<br>координаты, м |   | Измененные<br>(уточненные)<br>координаты, м |            | Метод<br>определения<br>координат<br>характерной<br>точки | Средняя<br>квадратическая<br>погрешность<br>положения<br>характерной<br>точки (Mt), м | Описание<br>обозначения<br>точки на<br>местности<br>(при<br>наличии) |
|   | X                             | Y | X   | Y          |   |   |  |
| 1   | 2                             | 3 | 4   | 5          | 6   | 7   | 8  |
| 319   | -                             | - | 446223.20                                   | 2233071.93 | Картометрический метод                                    | 5.0   | -  |
| 320   | -                             | - | 446224.24                                   | 2233070.37 | Картометрический метод                                    | 5.0   | -  |
| 321   | -                             | - | 446236.27                                   | 2233059.49 | Картометрический метод                                    | 5.0   | -  |
| 322   | -                             | - | 446235.83                                   | 2233059.04 | Картометрический метод                                    | 5.0   | -  |
| 323   | -                             | - | 446247.98                                   | 2233046.79 | Картометрический метод                                    | 5.0   | -  |
| 324   | -                             | - | 446267.80                                   | 2233029.70 | Картометрический метод                                    | 5.0   | -  |
| 325   | -                             | - | 446290.95                                   | 2233006.91 | Картометрический метод                                    | 5.0   | -  |
| 326   | -                             | - | 446305.82                                   | 2232992.42 | Картометрический метод                                    | 5.0   | -  |
| 327   | -                             | - | 446316.73                                   | 2232982.60 | Картометрический метод                                    | 5.0   | -  |
| 328   | -                             | - | 446318.84                                   | 2232980.27 | Картометрический метод                                    | 5.0   | -  |
| 329   | -                             | - | 446332.75                                   | 2232966.63 | Картометрический метод                                    | 5.0   | -  |
| 330   | -                             | - | 446350.18                                   | 2232950.68 | Картометрический метод                                    | 5.0   | -  |
| 331   | -                             | - | 446371.37                                   | 2232932.45 | Картометрический метод                                    | 5.0   | -  |
| 332   | -                             | - | 446371.65                                   | 2232932.19 | Картометрический метод                                    | 5.0   | -  |
| 333   | -                             | - | 446374.09                                   | 2232929.88 | Картометрический метод                                    | 5.0   | -  |
| 334   | -                             | - | 446375.82                                   | 2232928.24 | Картометрический метод                                    | 5.0   | -  |
| 335   | -                             | - | 446378.65                                   | 2232925.12 | Картометрический метод                                    | 5.0   | -  |
| 336   | -                             | - | 446412.83                                   | 2232894.20 | Картометрический метод                                    | 5.0   | -  |
| 337   | -                             | - | 446418.74                                   | 2232889.14 | Картометрический метод                                    | 5.0   | -  |
| 338   | -                             | - | 446422.57                                   | 2232886.02 | Картометрический метод                                    | 5.0   | -  |
| 339   | -                             | - | 446439.31                                   | 2232871.29 | Картометрический метод                                    | 5.0   | -  |
| 340   | -                             | - | 446458.95                                   | 2232856.34 | Картометрический метод                                    | 5.0   | -  |
| 341   | -                             | - | 446457.45                                   | 2232853.67 | Картометрический метод                                    | 5.0   | -  |
| 342   | -                             | - | 446459.63                                   | 2232851.60 | Картометрический метод                                    | 5.0   | -  |
| 343   | -                             | - | 446477.46                                   | 2232837.38 | Картометрический метод                                    | 5.0   | -  |

| 2. Сведения о характерных точках границ объекта |                               |   |   |            |   |   |  |
|---|-------------------------------|---|---|------------|---|---|--|
| Обозначение<br>характерных<br>точек границ      | Существующие<br>координаты, м |   | Измененные<br>(уточненные)<br>координаты, м |            | Метод<br>определения<br>координат<br>характерной<br>точки | Средняя<br>квадратическая<br>погрешность<br>положения<br>характерной<br>точки (Mt), м | Описание<br>обозначения<br>точки на<br>местности<br>(при<br>наличии) |
|   | X                             | Y | X   | Y          |   |   |  |
| 1   | 2                             | 3 | 4   | 5          | 6   | 7   | 8  |
| 344   | -                             | - | 446477.35                                   | 2232837.21 | Картометрический метод                                    | 5.0   | -  |
| 345   | -                             | - | 446501.91                                   | 2232815.03 | Картометрический метод                                    | 5.0   | -  |
| 346   | -                             | - | 446506.37                                   | 2232817.47 | Картометрический метод                                    | 5.0   | -  |
| 347   | -                             | - | 446506.82                                   | 2232817.72 | Картометрический метод                                    | 5.0   | -  |
| 348   | -                             | - | 446509.24                                   | 2232815.24 | Картометрический метод                                    | 5.0   | -  |
| 349   | -                             | - | 446513.21                                   | 2232811.18 | Картометрический метод                                    | 5.0   | -  |
| 350   | -                             | - | 446510.42                                   | 2232806.91 | Картометрический метод                                    | 5.0   | -  |
| 351   | -                             | - | 446510.43                                   | 2232802.40 | Картометрический метод                                    | 5.0   | -  |
| 352   | -                             | - | 446509.29                                   | 2232800.41 | Картометрический метод                                    | 5.0   | -  |
| 353   | -                             | - | 446532.74                                   | 2232787.25 | Картометрический метод                                    | 5.0   | -  |
| 354   | -                             | - | 446534.62                                   | 2232786.19 | Картометрический метод                                    | 5.0   | -  |
| 355   | -                             | - | 446543.17                                   | 2232782.57 | Картометрический метод                                    | 5.0   | -  |
| 356   | -                             | - | 446547.38                                   | 2232780.78 | Картометрический метод                                    | 5.0   | -  |
| 357   | -                             | - | 446546.52                                   | 2232779.43 | Картометрический метод                                    | 5.0   | -  |
| 358   | -                             | - | 446550.81                                   | 2232776.54 | Картометрический метод                                    | 5.0   | -  |
| 359   | -                             | - | 446552.24                                   | 2232775.57 | Картометрический метод                                    | 5.0   | -  |
| 360   | -                             | - | 446553.79                                   | 2232774.53 | Картометрический метод                                    | 5.0   | -  |
| 361   | -                             | - | 446559.78                                   | 2232772.06 | Картометрический метод                                    | 5.0   | -  |
| 362   | -                             | - | 446563.26                                   | 2232770.62 | Картометрический метод                                    | 5.0   | -  |
| 363   | -                             | - | 446584.40                                   | 2232761.89 | Картометрический метод                                    | 5.0   | -  |
| 364   | -                             | - | 446587.34                                   | 2232766.21 | Картометрический метод                                    | 5.0   | -  |
| 365   | -                             | - | 446628.69                                   | 2232754.49 | Картометрический метод                                    | 5.0   | -  |
| 366   | -                             | - | 446641.25                                   | 2232750.92 | Картометрический метод                                    | 5.0   | -  |
| 367   | -                             | - | 446646.57                                   | 2232749.42 | Картометрический метод                                    | 5.0   | -  |
| 368   | -                             | - | 446646.57                                   | 2232749.41 | Картометрический метод                                    | 5.0   | -  |

| 2. Сведения о характерных точках границ объекта |                               |   |   |            |   |   |  |
|---|-------------------------------|---|---|------------|---|---|--|
| Обозначение<br>характерных<br>точек границ      | Существующие<br>координаты, м |   | Измененные<br>(уточненные)<br>координаты, м |            | Метод<br>определения<br>координат<br>характерной<br>точки | Средняя<br>квадратическая<br>погрешность<br>положения<br>характерной<br>точки (Mt), м | Описание<br>обозначения<br>точки на<br>местности<br>(при<br>наличии) |
|   | X                             | Y | X   | Y          |   |   |  |
| 1   | 2                             | 3 | 4   | 5          | 6   | 7   | 8  |
| 369   | -                             | - | 446647.24                                   | 2232746.69 | Картометрический метод                                    | 5.0   | -  |
| 370   | -                             | - | 446649.42                                   | 2232745.19 | Картометрический метод                                    | 5.0   | -  |
| 371   | -                             | - | 446664.19                                   | 2232741.87 | Картометрический метод                                    | 5.0   | -  |
| 372   | -                             | - | 446665.22                                   | 2232741.64 | Картометрический метод                                    | 5.0   | -  |
| 373   | -                             | - | 446703.44                                   | 2232733.04 | Картометрический метод                                    | 5.0   | -  |
| 374   | -                             | - | 446727.32                                   | 2232727.67 | Картометрический метод                                    | 5.0   | -  |
| 375   | -                             | - | 446728.67                                   | 2232728.57 | Картометрический метод                                    | 5.0   | -  |
| 376   | -                             | - | 446729.38                                   | 2232729.04 | Картометрический метод                                    | 5.0   | -  |
| 377   | -                             | - | 446729.44                                   | 2232729.03 | Картометрический метод                                    | 5.0   | -  |
| 378   | -                             | - | 446738.09                                   | 2232727.47 | Картометрический метод                                    | 5.0   | -  |
| 379   | -                             | - | 446738.09                                   | 2232727.46 | Картометрический метод                                    | 5.0   | -  |
| 380   | -                             | - | 446738.17                                   | 2232727.45 | Картометрический метод                                    | 5.0   | -  |
| 381   | -                             | - | 446744.48                                   | 2232748.65 | Картометрический метод                                    | 5.0   | -  |
| 382   | -                             | - | 446745.20                                   | 2232752.45 | Картометрический метод                                    | 5.0   | -  |
| 383   | -                             | - | 446747.56                                   | 2232763.42 | Картометрический метод                                    | 5.0   | -  |
| 384   | -                             | - | 446777.72                                   | 2232766.57 | Картометрический метод                                    | 5.0   | -  |
| 385   | -                             | - | 446791.88                                   | 2232762.60 | Картометрический метод                                    | 5.0   | -  |
| 386   | -                             | - | 446789.70                                   | 2232751.87 | Картометрический метод                                    | 5.0   | -  |
| 387   | -                             | - | 446774.61                                   | 2232756.60 | Картометрический метод                                    | 5.0   | -  |
| 388   | -                             | - | 446764.77                                   | 2232718.01 | Картометрический метод                                    | 5.0   | -  |
| 389   | -                             | - | 446765.40                                   | 2232720.44 | Картометрический метод                                    | 5.0   | -  |
| 390   | -                             | - | 446783.35                                   | 2232715.99 | Картометрический метод                                    | 5.0   | -  |
| 391   | -                             | - | 446796.97                                   | 2232712.61 | Картометрический метод                                    | 5.0   | -  |
| 392   | -                             | - | 446801.79                                   | 2232711.35 | Картометрический метод                                    | 5.0   | -  |
| 393   | -                             | - | 446819.43                                   | 2232706.75 | Картометрический метод                                    | 5.0   | -  |

| 2. Сведения о характерных точках границ объекта |                               |   |   |            |   |   |  |
|---|-------------------------------|---|---|------------|---|---|--|
| Обозначение<br>характерных<br>точек границ      | Существующие<br>координаты, м |   | Измененные<br>(уточненные)<br>координаты, м |            | Метод<br>определения<br>координат<br>характерной<br>точки | Средняя<br>квадратическая<br>погрешность<br>положения<br>характерной<br>точки (Mt), м | Описание<br>обозначения<br>точки на<br>местности<br>(при<br>наличии) |
|   | X                             | Y | X   | Y          |   |   |  |
| 1   | 2                             | 3 | 4   | 5          | 6   | 7   | 8  |
| 394   | -                             | - | 446825.12                                   | 2232727.83 | Картометрический метод                                    | 5.0   | -  |
| 395   | -                             | - | 446825.09                                   | 2232729.83 | Картометрический метод                                    | 5.0   | -  |
| 396   | -                             | - | 446829.88                                   | 2232744.90 | Картометрический метод                                    | 5.0   | -  |
| 397   | -                             | - | 446834.25                                   | 2232754.79 | Картометрический метод                                    | 5.0   | -  |
| 398   | -                             | - | 446840.54                                   | 2232769.05 | Картометрический метод                                    | 5.0   | -  |
| 399   | -                             | - | 446840.89                                   | 2232768.86 | Картометрический метод                                    | 5.0   | -  |
| 400   | -                             | - | 446841.44                                   | 2232770.09 | Картометрический метод                                    | 5.0   | -  |
| 401   | -                             | - | 446825.21                                   | 2232779.52 | Картометрический метод                                    | 5.0   | -  |
| 402   | -                             | - | 446825.21                                   | 2232779.53 | Картометрический метод                                    | 5.0   | -  |
| 403   | -                             | - | 446808.77                                   | 2232790.24 | Картометрический метод                                    | 5.0   | -  |
| 404   | -                             | - | 446804.19                                   | 2232792.29 | Картометрический метод                                    | 5.0   | -  |
| 405   | -                             | - | 446797.42                                   | 2232795.33 | Картометрический метод                                    | 5.0   | -  |
| 406   | -                             | - | 446799.05                                   | 2232798.80 | Картометрический метод                                    | 5.0   | -  |
| 407   | -                             | - | 446798.37                                   | 2232800.93 | Картометрический метод                                    | 5.0   | -  |
| 408   | -                             | - | 446783.59                                   | 2232808.77 | Картометрический метод                                    | 5.0   | -  |
| 409   | -                             | - | 446783.46                                   | 2232809.39 | Картометрический метод                                    | 5.0   | -  |
| 410   | -                             | - | 446765.39                                   | 2232818.60 | Картометрический метод                                    | 5.0   | -  |
| 411   | -                             | - | 446755.05                                   | 2232823.87 | Картометрический метод                                    | 5.0   | -  |
| 412   | -                             | - | 446754.43                                   | 2232824.19 | Картометрический метод                                    | 5.0   | -  |
| 413   | -                             | - | 446752.78                                   | 2232822.90 | Картометрический метод                                    | 5.0   | -  |
| 414   | -                             | - | 446752.65                                   | 2232822.21 | Картометрический метод                                    | 5.0   | -  |
| 415   | -                             | - | 446744.22                                   | 2232814.24 | Картометрический метод                                    | 5.0   | -  |
| 416   | -                             | - | 446725.89                                   | 2232815.32 | Картометрический метод                                    | 5.0   | -  |
| 417   | -                             | - | 446720.60                                   | 2232814.63 | Картометрический метод                                    | 5.0   | -  |
| 418   | -                             | - | 446715.43                                   | 2232821.57 | Картометрический метод                                    | 5.0   | -  |

| 2. Сведения о характерных точках границ объекта |                               |   |   |            |   |   |  |
|---|-------------------------------|---|---|------------|---|---|--|
| Обозначение<br>характерных<br>точек границ      | Существующие<br>координаты, м |   | Измененные<br>(уточненные)<br>координаты, м |            | Метод<br>определения<br>координат<br>характерной<br>точки | Средняя<br>квадратическая<br>погрешность<br>положения<br>характерной<br>точки (Mt), м | Описание<br>обозначения<br>точки на<br>местности<br>(при<br>наличии) |
|   | X                             | Y | X   | Y          |   |   |  |
| 1   | 2                             | 3 | 4   | 5          | 6   | 7   | 8  |
| 419   | -                             | - | 446715.42                                   | 2232821.57 | Картометрический метод                                    | 5.0   | -  |
| 420   | -                             | - | 446710.77                                   | 2232823.78 | Картометрический метод                                    | 5.0   | -  |
| 421   | -                             | - | 446694.29                                   | 2232835.28 | Картометрический метод                                    | 5.0   | -  |
| 422   | -                             | - | 446673.46                                   | 2232847.70 | Картометрический метод                                    | 5.0   | -  |
| 423   | -                             | - | 446673.50                                   | 2232849.03 | Картометрический метод                                    | 5.0   | -  |
| 424   | -                             | - | 446642.85                                   | 2232870.45 | Картометрический метод                                    | 5.0   | -  |
| 425   | -                             | - | 446609.29                                   | 2232894.18 | Картометрический метод                                    | 5.0   | -  |
| 426   | -                             | - | 446607.81                                   | 2232895.41 | Картометрический метод                                    | 5.0   | -  |
| 427   | -                             | - | 446607.49                                   | 2232895.04 | Картометрический метод                                    | 5.0   | -  |
| 428   | -                             | - | 446601.53                                   | 2232899.04 | Картометрический метод                                    | 5.0   | -  |
| 429   | -                             | - | 446599.54                                   | 2232901.25 | Картометрический метод                                    | 5.0   | -  |
| 430   | -                             | - | 446594.33                                   | 2232904.59 | Картометрический метод                                    | 5.0   | -  |
| 431   | -                             | - | 446582.67                                   | 2232913.31 | Картометрический метод                                    | 5.0   | -  |
| 432   | -                             | - | 446575.62                                   | 2232918.58 | Картометрический метод                                    | 5.0   | -  |
| 433   | -                             | - | 446533.88                                   | 2232950.32 | Картометрический метод                                    | 5.0   | -  |
| 434   | -                             | - | 446520.78                                   | 2232958.98 | Картометрический метод                                    | 5.0   | -  |
| 435   | -                             | - | 446523.60                                   | 2232968.46 | Картометрический метод                                    | 5.0   | -  |
| 436   | -                             | - | 446537.37                                   | 2232990.84 | Картометрический метод                                    | 5.0   | -  |
| 437   | -                             | - | 446537.39                                   | 2232990.86 | Картометрический метод                                    | 5.0   | -  |
| 438   | -                             | - | 446539.40                                   | 2232994.14 | Картометрический метод                                    | 5.0   | -  |
| 439   | -                             | - | 446544.59                                   | 2233006.29 | Картометрический метод                                    | 5.0   | -  |
| 440   | -                             | - | 446547.77                                   | 2233013.72 | Картометрический метод                                    | 5.0   | -  |
| 441   | -                             | - | 446547.76                                   | 2233013.73 | Картометрический метод                                    | 5.0   | -  |
| 442   | -                             | - | 446547.69                                   | 2233013.78 | Картометрический метод                                    | 5.0   | -  |
| 443   | -                             | - | 446544.61                                   | 2233016.25 | Картометрический метод                                    | 5.0   | -  |



| 2. Сведения о характерных точках границ объекта |                               |   |   |            |   |   |  |
|---|-------------------------------|---|---|------------|---|---|--|
| Обозначение<br>характерных<br>точек границ      | Существующие<br>координаты, м |   | Измененные<br>(уточненные)<br>координаты, м |            | Метод<br>определения<br>координат<br>характерной<br>точки | Средняя<br>квадратическая<br>погрешность<br>положения<br>характерной<br>точки (Mt), м | Описание<br>обозначения<br>точки на<br>местности<br>(при<br>наличии) |
|   | X                             | Y | X   | Y          |   |   |  |
| 1   | 2                             | 3 | 4   | 5          | 6   | 7   | 8  |
| 444   | -                             | - | 446551.73                                   | 2233028.17 | Картометрический метод                                    | 5.0   | -  |
| 445   | -                             | - | 446555.68                                   | 2233035.23 | Картометрический метод                                    | 5.0   | -  |
| 446   | -                             | - | 446555.78                                   | 2233035.41 | Картометрический метод                                    | 5.0   | -  |
| 447   | -                             | - | 446560.11                                   | 2233043.14 | Картометрический метод                                    | 5.0   | -  |
| 448   | -                             | - | 446560.72                                   | 2233045.43 | Картометрический метод                                    | 5.0   | -  |
| 449   | -                             | - | 446561.23                                   | 2233047.33 | Картометрический метод                                    | 5.0   | -  |
| 450   | -                             | - | 446561.24                                   | 2233048.49 | Картометрический метод                                    | 5.0   | -  |
| 451   | -                             | - | 446561.31                                   | 2233054.02 | Картометрический метод                                    | 5.0   | -  |
| 452   | -                             | - | 446561.33                                   | 2233055.89 | Картометрический метод                                    | 5.0   | -  |
| 453   | -                             | - | 446561.06                                   | 2233056.42 | Картометрический метод                                    | 5.0   | -  |
| 454   | -                             | - | 446560.86                                   | 2233056.84 | Картометрический метод                                    | 5.0   | -  |
| 455   | -                             | - | 446559.93                                   | 2233058.74 | Картометрический метод                                    | 5.0   | -  |
| 456   | -                             | - | 446554.95                                   | 2233061.01 | Картометрический метод                                    | 5.0   | -  |
| 457   | -                             | - | 446556.96                                   | 2233065.99 | Картометрический метод                                    | 5.0   | -  |
| 458   | -                             | - | 446548.63                                   | 2233103.17 | Картометрический метод                                    | 5.0   | -  |
| 459   | -                             | - | 446543.70                                   | 2233114.65 | Картометрический метод                                    | 5.0   | -  |
| 460   | -                             | - | 446534.45                                   | 2233136.21 | Картометрический метод                                    | 5.0   | -  |
| 461   | -                             | - | 446534.45                                   | 2233136.23 | Картометрический метод                                    | 5.0   | -  |
| 462   | -                             | - | 446534.10                                   | 2233148.29 | Картометрический метод                                    | 5.0   | -  |
| 463   | -                             | - | 446533.60                                   | 2233165.04 | Картометрический метод                                    | 5.0   | -  |
| 464   | -                             | - | 446533.83                                   | 2233167.30 | Картометрический метод                                    | 5.0   | -  |
| 465   | -                             | - | 446534.13                                   | 2233170.36 | Картометрический метод                                    | 5.0   | -  |
| 466   | -                             | - | 446534.49                                   | 2233173.97 | Картометрический метод                                    | 5.0   | -  |
| 467   | -                             | - | 446534.50                                   | 2233174.03 | Картометрический метод                                    | 5.0   | -  |
| 468   | -                             | - | 446534.66                                   | 2233175.67 | Картометрический метод                                    | 5.0   | -  |

| 2. Сведения о характерных точках границ объекта |                               |   |   |            |   |   |  |
|---|-------------------------------|---|---|------------|---|---|--|
| Обозначение<br>характерных<br>точек границ      | Существующие<br>координаты, м |   | Измененные<br>(уточненные)<br>координаты, м |            | Метод<br>определения<br>координат<br>характерной<br>точки | Средняя<br>квадратическая<br>погрешность<br>положения<br>характерной<br>точки (Mt), м | Описание<br>обозначения<br>точки на<br>местности<br>(при<br>наличии) |
|   | X                             | Y | X   | Y          |   |   |  |
| 1   | 2                             | 3 | 4   | 5          | 6   | 7   | 8  |
| 469   | -                             | - | 446536.89                                   | 2233197.12 | Картометрический метод                                    | 5.0   | -  |
| 470   | -                             | - | 446537.77                                   | 2233201.53 | Картометрический метод                                    | 5.0   | -  |
| 471   | -                             | - | 446539.28                                   | 2233203.26 | Картометрический метод                                    | 5.0   | -  |
| 472   | -                             | - | 446539.28                                   | 2233203.27 | Картометрический метод                                    | 5.0   | -  |
| 473   | -                             | - | 446541.71                                   | 2233207.33 | Картометрический метод                                    | 5.0   | -  |
| 474   | -                             | - | 446543.55                                   | 2233211.15 | Картометрический метод                                    | 5.0   | -  |
| 475   | -                             | - | 446544.78                                   | 2233213.71 | Картометрический метод                                    | 5.0   | -  |
| 476   | -                             | - | 446571.99                                   | 2233232.92 | Картометрический метод                                    | 5.0   | -  |
| 477   | -                             | - | 446572.99                                   | 2233233.62 | Картометрический метод                                    | 5.0   | -  |
| 478   | -                             | - | 446574.06                                   | 2233234.38 | Картометрический метод                                    | 5.0   | -  |
| 479   | -                             | - | 446573.02                                   | 2233244.30 | Картометрический метод                                    | 5.0   | -  |
| 480   | -                             | - | 446571.59                                   | 2233258.03 | Картометрический метод                                    | 5.0   | -  |
| 481   | -                             | - | 446571.57                                   | 2233258.03 | Картометрический метод                                    | 5.0   | -  |
| 482   | -                             | - | 446566.19                                   | 2233256.37 | Картометрический метод                                    | 5.0   | -  |
| 483   | -                             | - | 446552.44                                   | 2233252.16 | Картометрический метод                                    | 5.0   | -  |
| 484   | -                             | - | 446499.66                                   | 2233254.90 | Картометрический метод                                    | 5.0   | -  |
| 485   | -                             | - | 446479.84                                   | 2233253.76 | Картометрический метод                                    | 5.0   | -  |
| 486   | -                             | - | 446431.65                                   | 2233242.19 | Картометрический метод                                    | 5.0   | -  |
| 487   | -                             | - | 446428.99                                   | 2233241.60 | Картометрический метод                                    | 5.0   | -  |
| 488   | -                             | - | 446424.81                                   | 2233240.67 | Картометрический метод                                    | 5.0   | -  |
| 489   | -                             | - | 446408.47                                   | 2233237.05 | Картометрический метод                                    | 5.0   | -  |
| 490   | -                             | - | 446397.24                                   | 2233237.20 | Картометрический метод                                    | 5.0   | -  |
| 491   | -                             | - | 446395.34                                   | 2233235.48 | Картометрический метод                                    | 5.0   | -  |
| 492   | -                             | - | 446388.21                                   | 2233237.13 | Картометрический метод                                    | 5.0   | -  |
| 493   | -                             | - | 446384.38                                   | 2233237.05 | Картометрический метод                                    | 5.0   | -  |

| 2. Сведения о характерных точках границ объекта |                               |   |   |            |   |   |  |
|---|-------------------------------|---|---|------------|---|---|--|
| Обозначение<br>характерных<br>точек границ      | Существующие<br>координаты, м |   | Измененные<br>(уточненные)<br>координаты, м |            | Метод<br>определения<br>координат<br>характерной<br>точки | Средняя<br>квадратическая<br>погрешность<br>положения<br>характерной<br>точки (Mt), м | Описание<br>обозначения<br>точки на<br>местности<br>(при<br>наличии) |
|   | X                             | Y | X   | Y          |   |   |  |
| 1   | 2                             | 3 | 4   | 5          | 6   | 7   | 8  |
| 494   | -                             | - | 446382.96                                   | 2233240.58 | Картометрический метод                                    | 5.0   | -  |
| 495   | -                             | - | 446366.92                                   | 2233246.15 | Картометрический метод                                    | 5.0   | -  |
| 496   | -                             | - | 446345.22                                   | 2233255.66 | Картометрический метод                                    | 5.0   | -  |
| 497   | -                             | - | 446345.14                                   | 2233255.69 | Картометрический метод                                    | 5.0   | -  |
| 498   | -                             | - | 446344.58                                   | 2233255.94 | Картометрический метод                                    | 5.0   | -  |
| 499   | -                             | - | 446344.39                                   | 2233256.04 | Картометрический метод                                    | 5.0   | -  |
| 500   | -                             | - | 446344.30                                   | 2233256.09 | Картометрический метод                                    | 5.0   | -  |
| 501   | -                             | - | 446341.68                                   | 2233257.44 | Картометрический метод                                    | 5.0   | -  |
| 502   | -                             | - | 446316.97                                   | 2233272.30 | Картометрический метод                                    | 5.0   | -  |
| 503   | -                             | - | 446308.76                                   | 2233277.23 | Картометрический метод                                    | 5.0   | -  |
| 504   | -                             | - | 446294.17                                   | 2233291.16 | Картометрический метод                                    | 5.0   | -  |
| 505   | -                             | - | 446294.16                                   | 2233291.16 | Картометрический метод                                    | 5.0   | -  |
| 506   | -                             | - | 446293.34                                   | 2233291.95 | Картометрический метод                                    | 5.0   | -  |
| 507   | -                             | - | 446291.74                                   | 2233289.28 | Картометрический метод                                    | 5.0   | -  |
| 508   | -                             | - | 446186.76                                   | 2233379.94 | Картометрический метод                                    | 5.0   | -  |
| 509   | -                             | - | 446186.75                                   | 2233379.94 | Картометрический метод                                    | 5.0   | -  |
| 510   | -                             | - | 446183.09                                   | 2233383.92 | Картометрический метод                                    | 5.0   | -  |
| 511   | -                             | - | 446180.23                                   | 2233393.93 | Картометрический метод                                    | 5.0   | -  |
| 512   | -                             | - | 446180.21                                   | 2233394.00 | Картометрический метод                                    | 5.0   | -  |
| 513   | -                             | - | 446180.20                                   | 2233394.02 | Картометрический метод                                    | 5.0   | -  |
| 514   | -                             | - | 446180.13                                   | 2233394.11 | Картометрический метод                                    | 5.0   | -  |
| 515   | -                             | - | 446167.90                                   | 2233410.02 | Картометрический метод                                    | 5.0   | -  |
| 516   | -                             | - | 446161.80                                   | 2233417.48 | Картометрический метод                                    | 5.0   | -  |
| 517   | -                             | - | 446161.74                                   | 2233417.55 | Картометрический метод                                    | 5.0   | -  |
| 518   | -                             | - | 446161.73                                   | 2233417.55 | Картометрический метод                                    | 5.0   | -  |

| 2. Сведения о характерных точках границ объекта |                               |   |   |            |   |   |  |
|---|-------------------------------|---|---|------------|---|---|--|
| Обозначение<br>характерных<br>точек границ      | Существующие<br>координаты, м |   | Измененные<br>(уточненные)<br>координаты, м |            | Метод<br>определения<br>координат<br>характерной<br>точки | Средняя<br>квадратическая<br>погрешность<br>положения<br>характерной<br>точки (Mt), м | Описание<br>обозначения<br>точки на<br>местности<br>(при<br>наличии) |
|   | X                             | Y | X   | Y          |   |   |  |
| 1   | 2                             | 3 | 4   | 5          | 6   | 7   | 8  |
| 519   | -                             | - | 446161.47                                   | 2233417.87 | Картометрический метод                                    | 5.0   | -  |
| 520   | -                             | - | 446156.82                                   | 2233423.57 | Картометрический метод                                    | 5.0   | -  |
| 521   | -                             | - | 446154.73                                   | 2233425.34 | Картометрический метод                                    | 5.0   | -  |
| 522   | -                             | - | 446152.97                                   | 2233426.83 | Картометрический метод                                    | 5.0   | -  |
| 523   | -                             | - | 446152.78                                   | 2233426.89 | Картометрический метод                                    | 5.0   | -  |
| 524   | -                             | - | 446152.78                                   | 2233426.90 | Картометрический метод                                    | 5.0   | -  |
| 525   | -                             | - | 446152.41                                   | 2233427.30 | Картометрический метод                                    | 5.0   | -  |
| 526   | -                             | - | 446145.24                                   | 2233437.58 | Картометрический метод                                    | 5.0   | -  |
| 527   | -                             | - | 446144.19                                   | 2233438.47 | Картометрический метод                                    | 5.0   | -  |
| 528   | -                             | - | 446127.65                                   | 2233452.50 | Картометрический метод                                    | 5.0   | -  |
| 529   | -                             | - | 446128.13                                   | 2233453.18 | Картометрический метод                                    | 5.0   | -  |
| 530   | -                             | - | 446110.14                                   | 2233464.04 | Картометрический метод                                    | 5.0   | -  |
| 531   | -                             | - | 446109.87                                   | 2233463.60 | Картометрический метод                                    | 5.0   | -  |
| 532   | -                             | - | 446093.58                                   | 2233474.84 | Картометрический метод                                    | 5.0   | -  |
| 533   | -                             | - | 446093.57                                   | 2233474.84 | Картометрический метод                                    | 5.0   | -  |
| 534   | -                             | - | 446076.45                                   | 2233485.92 | Картометрический метод                                    | 5.0   | -  |
| 535   | -                             | - | 446076.59                                   | 2233486.13 | Картометрический метод                                    | 5.0   | -  |
| 536   | -                             | - | 446053.91                                   | 2233500.50 | Картометрический метод                                    | 5.0   | -  |
| 537   | -                             | - | 446053.82                                   | 2233500.56 | Картометрический метод                                    | 5.0   | -  |
| 538   | -                             | - | 446027.99                                   | 2233516.68 | Картометрический метод                                    | 5.0   | -  |
| 539   | -                             | - | 446027.89                                   | 2233516.74 | Картометрический метод                                    | 5.0   | -  |
| 540   | -                             | - | 446007.16                                   | 2233529.76 | Картометрический метод                                    | 5.0   | -  |
| 541   | -                             | - | 445998.80                                   | 2233534.57 | Картометрический метод                                    | 5.0   | -  |
| 542   | -                             | - | 445998.65                                   | 2233534.68 | Картометрический метод                                    | 5.0   | -  |
| 543   | -                             | - | 445994.78                                   | 2233537.53 | Картометрический метод                                    | 5.0   | -  |

| 2. Сведения о характерных точках границ объекта |                               |   |   |            |   |   |  |
|---|-------------------------------|---|---|------------|---|---|--|
| Обозначение<br>характерных<br>точек границ      | Существующие<br>координаты, м |   | Измененные<br>(уточненные)<br>координаты, м |            | Метод<br>определения<br>координат<br>характерной<br>точки | Средняя<br>квадратическая<br>погрешность<br>положения<br>характерной<br>точки (Mt), м | Описание<br>обозначения<br>точки на<br>местности<br>(при<br>наличии) |
|   | X                             | Y | X   | Y          |   |   |  |
| 1   | 2                             | 3 | 4   | 5          | 6   | 7   | 8  |
| 544   | -                             | - | 445982.21                                   | 2233548.55 | Картометрический метод                                    | 5.0   | -  |
| 545   | -                             | - | 445954.18                                   | 2233570.04 | Картометрический метод                                    | 5.0   | -  |
| 546   | -                             | - | 445934.26                                   | 2233584.99 | Картометрический метод                                    | 5.0   | -  |
| 547   | -                             | - | 445934.25                                   | 2233585.00 | Картометрический метод                                    | 5.0   | -  |
| 548   | -                             | - | 445933.17                                   | 2233585.55 | Картометрический метод                                    | 5.0   | -  |
| 549   | -                             | - | 445933.12                                   | 2233585.58 | Картометрический метод                                    | 5.0   | -  |
| 550   | -                             | - | 445933.10                                   | 2233585.59 | Картометрический метод                                    | 5.0   | -  |
| 551   | -                             | - | 445933.07                                   | 2233585.60 | Картометрический метод                                    | 5.0   | -  |
| 552   | -                             | - | 445930.68                                   | 2233586.83 | Картометрический метод                                    | 5.0   | -  |
| 553   | -                             | - | 445910.63                                   | 2233599.07 | Картометрический метод                                    | 5.0   | -  |
| 554   | -                             | - | 445885.38                                   | 2233623.31 | Картометрический метод                                    | 5.0   | -  |
| 555   | -                             | - | 445868.10                                   | 2233641.61 | Картометрический метод                                    | 5.0   | -  |
| 556   | -                             | - | 445856.31                                   | 2233654.99 | Картометрический метод                                    | 5.0   | -  |
| 557   | -                             | - | 445856.11                                   | 2233655.22 | Картометрический метод                                    | 5.0   | -  |
| 558   | -                             | - | 445839.55                                   | 2233674.01 | Картометрический метод                                    | 5.0   | -  |
| 559   | -                             | - | 445839.48                                   | 2233674.09 | Картометрический метод                                    | 5.0   | -  |
| 560   | -                             | - | 445824.77                                   | 2233692.30 | Картометрический метод                                    | 5.0   | -  |
| 561   | -                             | - | 445808.91                                   | 2233712.12 | Картометрический метод                                    | 5.0   | -  |
| 562   | -                             | - | 445808.49                                   | 2233712.65 | Картометрический метод                                    | 5.0   | -  |
| 563   | -                             | - | 445810.51                                   | 2233713.76 | Картометрический метод                                    | 5.0   | -  |
| 564   | -                             | - | 445812.88                                   | 2233716.19 | Картометрический метод                                    | 5.0   | -  |
| 565   | -                             | - | 445803.49                                   | 2233754.83 | Картометрический метод                                    | 5.0   | -  |
| 566   | -                             | - | 445802.51                                   | 2233758.89 | Картометрический метод                                    | 5.0   | -  |
| 567   | -                             | - | 445794.70                                   | 2233792.89 | Картометрический метод                                    | 5.0   | -  |
| 568   | -                             | - | 445793.56                                   | 2233792.36 | Картометрический метод                                    | 5.0   | -  |

| 2. Сведения о характерных точках границ объекта |                               |   |   |            |   |   |  |
|---|-------------------------------|---|---|------------|---|---|--|
| Обозначение<br>характерных<br>точек границ      | Существующие<br>координаты, м |   | Измененные<br>(уточненные)<br>координаты, м |            | Метод<br>определения<br>координат<br>характерной<br>точки | Средняя<br>квадратическая<br>погрешность<br>положения<br>характерной<br>точки (Mt), м | Описание<br>обозначения<br>точки на<br>местности<br>(при<br>наличии) |
|   | X                             | Y | X   | Y          |   |   |  |
| 1   | 2                             | 3 | 4   | 5          | 6   | 7   | 8  |
| 569   | -                             | - | 445784.36                                   | 2233828.13 | Картометрический метод                                    | 5.0   | -  |
| 570   | -                             | - | 445774.76                                   | 2233864.99 | Картометрический метод                                    | 5.0   | -  |
| 571   | -                             | - | 445774.05                                   | 2233867.70 | Картометрический метод                                    | 5.0   | -  |
| 260   | -                             | - | 445762.85                                   | 2233862.92 | Картометрический метод                                    | 5.0   | -  |
| 572   | -                             | - | 443497.35                                   | 2230770.07 | Картометрический метод                                    | 5.0   | -  |
| 573   | -                             | - | 443490.45                                   | 2230768.44 | Картометрический метод                                    | 5.0   | -  |
| 574   | -                             | - | 443476.65                                   | 2230765.04 | Картометрический метод                                    | 5.0   | -  |
| 575   | -                             | - | 443472.39                                   | 2230764.05 | Картометрический метод                                    | 5.0   | -  |
| 576   | -                             | - | 443442.85                                   | 2230756.47 | Картометрический метод                                    | 5.0   | -  |
| 577   | -                             | - | 443384.39                                   | 2230745.05 | Картометрический метод                                    | 5.0   | -  |
| 578   | -                             | - | 443248.50                                   | 2230708.51 | Картометрический метод                                    | 5.0   | -  |
| 579   | -                             | - | 443263.10                                   | 2230656.56 | Картометрический метод                                    | 5.0   | -  |
| 580   | -                             | - | 443242.61                                   | 2230650.92 | Картометрический метод                                    | 5.0   | -  |
| 581   | -                             | - | 443229.51                                   | 2230703.53 | Картометрический метод                                    | 5.0   | -  |
| 582   | -                             | - | 443197.81                                   | 2230695.23 | Картометрический метод                                    | 5.0   | -  |
| 583   | -                             | - | 443197.79                                   | 2230695.32 | Картометрический метод                                    | 5.0   | -  |
| 584   | -                             | - | 443190.34                                   | 2230693.41 | Картометрический метод                                    | 5.0   | -  |
| 585   | -                             | - | 443174.99                                   | 2230689.68 | Картометрический метод                                    | 5.0   | -  |
| 586   | -                             | - | 443151.88                                   | 2230683.20 | Картометрический метод                                    | 5.0   | -  |
| 587   | -                             | - | 443126.11                                   | 2230676.81 | Картометрический метод                                    | 5.0   | -  |
| 588   | -                             | - | 443121.95                                   | 2230675.70 | Картометрический метод                                    | 5.0   | -  |
| 589   | -                             | - | 443115.76                                   | 2230675.02 | Картометрический метод                                    | 5.0   | -  |
| 590   | -                             | - | 443111.70                                   | 2230673.72 | Картометрический метод                                    | 5.0   | -  |
| 591   | -                             | - | 443102.97                                   | 2230671.46 | Картометрический метод                                    | 5.0   | -  |
| 592   | -                             | - | 443100.57                                   | 2230669.61 | Картометрический метод                                    | 5.0   | -  |

| 2. Сведения о характерных точках границ объекта |                               |   |   |            |   |   |  |
|---|-------------------------------|---|---|------------|---|---|--|
| Обозначение<br>характерных<br>точек границ      | Существующие<br>координаты, м |   | Измененные<br>(уточненные)<br>координаты, м |            | Метод<br>определения<br>координат<br>характерной<br>точки | Средняя<br>квадратическая<br>погрешность<br>положения<br>характерной<br>точки (Mt), м | Описание<br>обозначения<br>точки на<br>местности<br>(при<br>наличии) |
|   | X                             | Y | X   | Y          |   |   |  |
| 1   | 2                             | 3 | 4   | 5          | 6   | 7   | 8  |
| 593   | -                             | - | 443097.78                                   | 2230666.64 | Картометрический метод                                    | 5.0   | -  |
| 594   | -                             | - | 443085.31                                   | 2230663.51 | Картометрический метод                                    | 5.0   | -  |
| 595   | -                             | - | 443074.97                                   | 2230660.93 | Картометрический метод                                    | 5.0   | -  |
| 596   | -                             | - | 443051.53                                   | 2230655.76 | Картометрический метод                                    | 5.0   | -  |
| 597   | -                             | - | 443051.33                                   | 2230655.55 | Картометрический метод                                    | 5.0   | -  |
| 598   | -                             | - | 443039.06                                   | 2230652.77 | Картометрический метод                                    | 5.0   | -  |
| 599   | -                             | - | 443028.55                                   | 2230612.58 | Картометрический метод                                    | 5.0   | -  |
| 600   | -                             | - | 443026.34                                   | 2230597.87 | Картометрический метод                                    | 5.0   | -  |
| 601   | -                             | - | 443019.85                                   | 2230563.23 | Картометрический метод                                    | 5.0   | -  |
| 602   | -                             | - | 443017.61                                   | 2230549.35 | Картометрический метод                                    | 5.0   | -  |
| 603   | -                             | - | 442996.20                                   | 2230543.71 | Картометрический метод                                    | 5.0   | -  |
| 604   | -                             | - | 442994.38                                   | 2230531.16 | Картометрический метод                                    | 5.0   | -  |
| 605   | -                             | - | 442994.98                                   | 2230526.41 | Картометрический метод                                    | 5.0   | -  |
| 606   | -                             | - | 442988.42                                   | 2230496.57 | Картометрический метод                                    | 5.0   | -  |
| 607   | -                             | - | 442985.38                                   | 2230482.74 | Картометрический метод                                    | 5.0   | -  |
| 608   | -                             | - | 442983.99                                   | 2230476.40 | Картометрический метод                                    | 5.0   | -  |
| 609   | -                             | - | 442983.99                                   | 2230476.39 | Картометрический метод                                    | 5.0   | -  |
| 610   | -                             | - | 442983.94                                   | 2230476.14 | Картометрический метод                                    | 5.0   | -  |
| 611   | -                             | - | 442982.09                                   | 2230475.55 | Картометрический метод                                    | 5.0   | -  |
| 612   | -                             | - | 442981.93                                   | 2230475.50 | Картометрический метод                                    | 5.0   | -  |
| 613   | -                             | - | 442976.36                                   | 2230452.88 | Картометрический метод                                    | 5.0   | -  |
| 614   | -                             | - | 442977.76                                   | 2230436.53 | Картометрический метод                                    | 5.0   | -  |
| 615   | -                             | - | 442999.16                                   | 2230442.05 | Картометрический метод                                    | 5.0   | -  |
| 616   | -                             | - | 443000.37                                   | 2230437.05 | Картометрический метод                                    | 5.0   | -  |
| 617   | -                             | - | 443001.60                                   | 2230431.95 | Картометрический метод                                    | 5.0   | -  |

| 2. Сведения о характерных точках границ объекта |                               |   |   |            |   |   |  |
|---|-------------------------------|---|---|------------|---|---|--|
| Обозначение<br>характерных<br>точек границ      | Существующие<br>координаты, м |   | Измененные<br>(уточненные)<br>координаты, м |            | Метод<br>определения<br>координат<br>характерной<br>точки | Средняя<br>квадратическая<br>погрешность<br>положения<br>характерной<br>точки (Mt), м | Описание<br>обозначения<br>точки на<br>местности<br>(при<br>наличии) |
|   | X                             | Y | X   | Y          |   |   |  |
| 1   | 2                             | 3 | 4   | 5          | 6   | 7   | 8  |
| 618   | -                             | - | 443005.82                                   | 2230430.84 | Картометрический метод                                    | 5.0   | -  |
| 619   | -                             | - | 443013.80                                   | 2230388.15 | Картометрический метод                                    | 5.0   | -  |
| 620   | -                             | - | 442990.80                                   | 2230381.25 | Картометрический метод                                    | 5.0   | -  |
| 621   | -                             | - | 442995.24                                   | 2230351.60 | Картометрический метод                                    | 5.0   | -  |
| 622   | -                             | - | 442997.90                                   | 2230333.88 | Картометрический метод                                    | 5.0   | -  |
| 623   | -                             | - | 443058.20                                   | 2230350.55 | Картометрический метод                                    | 5.0   | -  |
| 624   | -                             | - | 443063.68                                   | 2230313.54 | Картометрический метод                                    | 5.0   | -  |
| 625   | -                             | - | 443074.91                                   | 2230264.39 | Картометрический метод                                    | 5.0   | -  |
| 626   | -                             | - | 443079.06                                   | 2230237.09 | Картометрический метод                                    | 5.0   | -  |
| 627   | -                             | - | 443111.68                                   | 2230244.72 | Картометрический метод                                    | 5.0   | -  |
| 628   | -                             | - | 443118.06                                   | 2230217.49 | Картометрический метод                                    | 5.0   | -  |
| 629   | -                             | - | 443562.45                                   | 2230394.30 | Картометрический метод                                    | 5.0   | -  |
| 630   | -                             | - | 443558.76                                   | 2230407.26 | Картометрический метод                                    | 5.0   | -  |
| 631   | -                             | - | 443561.20                                   | 2230407.88 | Картометрический метод                                    | 5.0   | -  |
| 632   | -                             | - | 443570.97                                   | 2230410.36 | Картометрический метод                                    | 5.0   | -  |
| 633   | -                             | - | 443575.42                                   | 2230411.22 | Картометрический метод                                    | 5.0   | -  |
| 634   | -                             | - | 443599.87                                   | 2230418.29 | Картометрический метод                                    | 5.0   | -  |
| 635   | -                             | - | 443599.87                                   | 2230418.30 | Картометрический метод                                    | 5.0   | -  |
| 636   | -                             | - | 443595.53                                   | 2230434.70 | Картометрический метод                                    | 5.0   | -  |
| 637   | -                             | - | 443593.89                                   | 2230440.87 | Картометрический метод                                    | 5.0   | -  |
| 638   | -                             | - | 443590.06                                   | 2230455.31 | Картометрический метод                                    | 5.0   | -  |
| 639   | -                             | - | 443591.33                                   | 2230455.68 | Картометрический метод                                    | 5.0   | -  |
| 640   | -                             | - | 443590.94                                   | 2230457.09 | Картометрический метод                                    | 5.0   | -  |
| 641   | -                             | - | 443580.15                                   | 2230496.45 | Картометрический метод                                    | 5.0   | -  |
| 642   | -                             | - | 443576.81                                   | 2230508.67 | Картометрический метод                                    | 5.0   | -  |



| 2. Сведения о характерных точках границ объекта |                               |   |   |            |   |   |  |
|---|-------------------------------|---|---|------------|---|---|--|
| Обозначение<br>характерных<br>точек границ      | Существующие<br>координаты, м |   | Измененные<br>(уточненные)<br>координаты, м |            | Метод<br>определения<br>координат<br>характерной<br>точки | Средняя<br>квадратическая<br>погрешность<br>положения<br>характерной<br>точки (Mt), м | Описание<br>обозначения<br>точки на<br>местности<br>(при<br>наличии) |
|   | X                             | Y | X   | Y          |   |   |  |
| 1   | 2                             | 3 | 4   | 5          | 6   | 7   | 8  |
| 643   | -                             | - | 443572.40                                   | 2230527.22 | Картометрический метод                                    | 5.0   | -  |
| 644   | -                             | - | 443571.35                                   | 2230531.63 | Картометрический метод                                    | 5.0   | -  |
| 645   | -                             | - | 443557.62                                   | 2230581.14 | Картометрический метод                                    | 5.0   | -  |
| 646   | -                             | - | 443530.54                                   | 2230667.83 | Картометрический метод                                    | 5.0   | -  |
| 647   | -                             | - | 443524.37                                   | 2230688.66 | Картометрический метод                                    | 5.0   | -  |
| 648   | -                             | - | 443523.36                                   | 2230698.64 | Картометрический метод                                    | 5.0   | -  |
| 649   | -                             | - | 443516.08                                   | 2230726.21 | Картометрический метод                                    | 5.0   | -  |
| 650   | -                             | - | 443511.72                                   | 2230745.49 | Картометрический метод                                    | 5.0   | -  |
| 651   | -                             | - | 443505.53                                   | 2230771.78 | Картометрический метод                                    | 5.0   | -  |
| 572   | -                             | - | 443497.35                                   | 2230770.07 | Картометрический метод                                    | 5.0   | -  |
| 652   | -                             | - | 445918.17                                   | 2234291.69 | Картометрический метод                                    | 5.0   | -  |
| 653   | -                             | - | 445899.73                                   | 2234284.91 | Картометрический метод                                    | 5.0   | -  |
| 654   | -                             | - | 445873.10                                   | 2234266.13 | Картометрический метод                                    | 5.0   | -  |
| 655   | -                             | - | 445873.09                                   | 2234266.11 | Картометрический метод                                    | 5.0   | -  |
| 656   | -                             | - | 445870.40                                   | 2234261.14 | Картометрический метод                                    | 5.0   | -  |
| 657   | -                             | - | 445860.37                                   | 2234254.92 | Картометрический метод                                    | 5.0   | -  |
| 658   | -                             | - | 445838.93                                   | 2234241.67 | Картометрический метод                                    | 5.0   | -  |
| 659   | -                             | - | 445838.82                                   | 2234241.60 | Картометрический метод                                    | 5.0   | -  |
| 660   | -                             | - | 445797.27                                   | 2234215.53 | Картометрический метод                                    | 5.0   | -  |
| 661   | -                             | - | 445797.00                                   | 2234215.43 | Картометрический метод                                    | 5.0   | -  |
| 662   | -                             | - | 445796.95                                   | 2234215.41 | Картометрический метод                                    | 5.0   | -  |
| 663   | -                             | - | 445781.10                                   | 2234209.40 | Картометрический метод                                    | 5.0   | -  |
| 664   | -                             | - | 445768.26                                   | 2234201.03 | Картометрический метод                                    | 5.0   | -  |
| 665   | -                             | - | 445751.73                                   | 2234189.81 | Картометрический метод                                    | 5.0   | -  |
| 666   | -                             | - | 445747.02                                   | 2234186.86 | Картометрический метод                                    | 5.0   | -  |

| 2. Сведения о характерных точках границ объекта |                               |   |   |            |   |   |  |
|---|-------------------------------|---|---|------------|---|---|--|
| Обозначение<br>характерных<br>точек границ      | Существующие<br>координаты, м |   | Измененные<br>(уточненные)<br>координаты, м |            | Метод<br>определения<br>координат<br>характерной<br>точки | Средняя<br>квадратическая<br>погрешность<br>положения<br>характерной<br>точки (Mt), м | Описание<br>обозначения<br>точки на<br>местности<br>(при<br>наличии) |
|   | X                             | Y | X   | Y          |   |   |  |
| 1   | 2                             | 3 | 4   | 5          | 6   | 7   | 8  |
| 667   | -                             | - | 445711.34                                   | 2234162.97 | Картометрический метод                                    | 5.0   | -  |
| 668   | -                             | - | 445711.05                                   | 2234162.77 | Картометрический метод                                    | 5.0   | -  |
| 669   | -                             | - | 445711.04                                   | 2234162.77 | Картометрический метод                                    | 5.0   | -  |
| 670   | -                             | - | 445710.45                                   | 2234162.37 | Картометрический метод                                    | 5.0   | -  |
| 671   | -                             | - | 445710.40                                   | 2234162.33 | Картометрический метод                                    | 5.0   | -  |
| 672   | -                             | - | 445685.52                                   | 2234145.53 | Картометрический метод                                    | 5.0   | -  |
| 673   | -                             | - | 445680.76                                   | 2234142.32 | Картометрический метод                                    | 5.0   | -  |
| 674   | -                             | - | 445673.18                                   | 2234138.02 | Картометрический метод                                    | 5.0   | -  |
| 675   | -                             | - | 445673.08                                   | 2234137.96 | Картометрический метод                                    | 5.0   | -  |
| 676   | -                             | - | 445699.20                                   | 2234106.07 | Картометрический метод                                    | 5.0   | -  |
| 677   | -                             | - | 445699.17                                   | 2234105.84 | Картометрический метод                                    | 5.0   | -  |
| 678   | -                             | - | 445699.76                                   | 2234104.56 | Картометрический метод                                    | 5.0   | -  |
| 679   | -                             | - | 445700.67                                   | 2234103.58 | Картометрический метод                                    | 5.0   | -  |
| 680   | -                             | - | 445715.13                                   | 2234088.05 | Картометрический метод                                    | 5.0   | -  |
| 681   | -                             | - | 445715.28                                   | 2234088.17 | Картометрический метод                                    | 5.0   | -  |
| 682   | -                             | - | 445717.09                                   | 2234086.25 | Картометрический метод                                    | 5.0   | -  |
| 683   | -                             | - | 445744.32                                   | 2234057.27 | Картометрический метод                                    | 5.0   | -  |
| 684   | -                             | - | 445748.65                                   | 2234054.17 | Картометрический метод                                    | 5.0   | -  |
| 685   | -                             | - | 445748.75                                   | 2234054.07 | Картометрический метод                                    | 5.0   | -  |
| 686   | -                             | - | 445763.17                                   | 2234039.80 | Картометрический метод                                    | 5.0   | -  |
| 687   | -                             | - | 445762.51                                   | 2234038.97 | Картометрический метод                                    | 5.0   | -  |
| 688   | -                             | - | 445764.98                                   | 2234036.77 | Картометрический метод                                    | 5.0   | -  |
| 689   | -                             | - | 445780.94                                   | 2234020.35 | Картометрический метод                                    | 5.0   | -  |
| 690   | -                             | - | 445781.01                                   | 2234020.29 | Картометрический метод                                    | 5.0   | -  |
| 691   | -                             | - | 445781.09                                   | 2234020.21 | Картометрический метод                                    | 5.0   | -  |

| 2. Сведения о характерных точках границ объекта |                               |   |   |            |   |   |  |
|---|-------------------------------|---|---|------------|---|---|--|
| Обозначение<br>характерных<br>точек границ      | Существующие<br>координаты, м |   | Измененные<br>(уточненные)<br>координаты, м |            | Метод<br>определения<br>координат<br>характерной<br>точки | Средняя<br>квадратическая<br>погрешность<br>положения<br>характерной<br>точки (Mt), м | Описание<br>обозначения<br>точки на<br>местности<br>(при<br>наличии) |
|   | X                             | Y | X   | Y          |   |   |  |
| 1   | 2                             | 3 | 4   | 5          | 6   | 7   | 8  |
| 692   | -                             | - | 445786.50                                   | 2234015.32 | Картометрический метод                                    | 5.0   | -  |
| 693   | -                             | - | 445787.39                                   | 2234015.11 | Картометрический метод                                    | 5.0   | -  |
| 694   | -                             | - | 445811.40                                   | 2233989.94 | Картометрический метод                                    | 5.0   | -  |
| 695   | -                             | - | 445808.59                                   | 2233977.98 | Картометрический метод                                    | 5.0   | -  |
| 696   | -                             | - | 445788.74                                   | 2233927.21 | Картометрический метод                                    | 5.0   | -  |
| 697   | -                             | - | 445786.90                                   | 2233919.95 | Картометрический метод                                    | 5.0   | -  |
| 698   | -                             | - | 445786.72                                   | 2233919.24 | Картометрический метод                                    | 5.0   | -  |
| 699   | -                             | - | 445785.53                                   | 2233914.53 | Картометрический метод                                    | 5.0   | -  |
| 700   | -                             | - | 445782.73                                   | 2233900.36 | Картометрический метод                                    | 5.0   | -  |
| 701   | -                             | - | 445782.57                                   | 2233887.71 | Картометрический метод                                    | 5.0   | -  |
| 702   | -                             | - | 445782.57                                   | 2233887.50 | Картометрический метод                                    | 5.0   | -  |
| 703   | -                             | - | 445782.49                                   | 2233881.18 | Картометрический метод                                    | 5.0   | -  |
| 704   | -                             | - | 445783.01                                   | 2233881.21 | Картометрический метод                                    | 5.0   | -  |
| 705   | -                             | - | 445782.37                                   | 2233876.04 | Картометрический метод                                    | 5.0   | -  |
| 706   | -                             | - | 445795.21                                   | 2233826.02 | Картометрический метод                                    | 5.0   | -  |
| 707   | -                             | - | 445796.25                                   | 2233826.10 | Картометрический метод                                    | 5.0   | -  |
| 708   | -                             | - | 445799.50                                   | 2233814.33 | Картометрический метод                                    | 5.0   | -  |
| 709   | -                             | - | 445801.55                                   | 2233802.84 | Картометрический метод                                    | 5.0   | -  |
| 710   | -                             | - | 445801.78                                   | 2233801.53 | Картометрический метод                                    | 5.0   | -  |
| 711   | -                             | - | 445803.17                                   | 2233793.78 | Картометрический метод                                    | 5.0   | -  |
| 712   | -                             | - | 445806.49                                   | 2233779.79 | Картометрический метод                                    | 5.0   | -  |
| 713   | -                             | - | 445818.90                                   | 2233718.26 | Картометрический метод                                    | 5.0   | -  |
| 714   | -                             | - | 445823.63                                   | 2233705.60 | Картометрический метод                                    | 5.0   | -  |
| 715   | -                             | - | 445839.92                                   | 2233687.20 | Картометрический метод                                    | 5.0   | -  |
| 716   | -                             | - | 445851.81                                   | 2233675.59 | Картометрический метод                                    | 5.0   | -  |

| 2. Сведения о характерных точках границ объекта |                               |   |   |            |   |   |  |
|---|-------------------------------|---|---|------------|---|---|--|
| Обозначение<br>характерных<br>точек границ      | Существующие<br>координаты, м |   | Измененные<br>(уточненные)<br>координаты, м |            | Метод<br>определения<br>координат<br>характерной<br>точки | Средняя<br>квадратическая<br>погрешность<br>положения<br>характерной<br>точки (Mt), м | Описание<br>обозначения<br>точки на<br>местности<br>(при<br>наличии) |
|   | X                             | Y | X   | Y          |   |   |  |
| 1   | 2                             | 3 | 4   | 5          | 6   | 7   | 8  |
| 717   | -                             | - | 445851.81                                   | 2233675.58 | Картометрический метод                                    | 5.0   | -  |
| 718   | -                             | - | 445860.60                                   | 2233667.00 | Картометрический метод                                    | 5.0   | -  |
| 719   | -                             | - | 445863.61                                   | 2233670.31 | Картометрический метод                                    | 5.0   | -  |
| 720   | -                             | - | 445881.67                                   | 2233652.82 | Картометрический метод                                    | 5.0   | -  |
| 721   | -                             | - | 445886.55                                   | 2233645.31 | Картометрический метод                                    | 5.0   | -  |
| 722   | -                             | - | 445891.24                                   | 2233637.58 | Картометрический метод                                    | 5.0   | -  |
| 723   | -                             | - | 445907.22                                   | 2233623.11 | Картометрический метод                                    | 5.0   | -  |
| 724   | -                             | - | 445906.71                                   | 2233616.67 | Картометрический метод                                    | 5.0   | -  |
| 725   | -                             | - | 445948.38                                   | 2233586.05 | Картометрический метод                                    | 5.0   | -  |
| 726   | -                             | - | 445955.31                                   | 2233587.33 | Картометрический метод                                    | 5.0   | -  |
| 727   | -                             | - | 445964.97                                   | 2233603.55 | Картометрический метод                                    | 5.0   | -  |
| 728   | -                             | - | 445964.98                                   | 2233603.55 | Картометрический метод                                    | 5.0   | -  |
| 729   | -                             | - | 445977.46                                   | 2233601.12 | Картометрический метод                                    | 5.0   | -  |
| 730   | -                             | - | 446016.21                                   | 2233584.58 | Картометрический метод                                    | 5.0   | -  |
| 731   | -                             | - | 446044.05                                   | 2233571.04 | Картометрический метод                                    | 5.0   | -  |
| 732   | -                             | - | 446047.46                                   | 2233571.70 | Картометрический метод                                    | 5.0   | -  |
| 733   | -                             | - | 446064.24                                   | 2233612.01 | Картометрический метод                                    | 5.0   | -  |
| 734   | -                             | - | 446083.86                                   | 2233661.92 | Картометрический метод                                    | 5.0   | -  |
| 735   | -                             | - | 446094.82                                   | 2233689.78 | Картометрический метод                                    | 5.0   | -  |
| 736   | -                             | - | 446097.37                                   | 2233696.02 | Картометрический метод                                    | 5.0   | -  |
| 737   | -                             | - | 446098.38                                   | 2233700.19 | Картометрический метод                                    | 5.0   | -  |
| 738   | -                             | - | 446099.85                                   | 2233706.27 | Картометрический метод                                    | 5.0   | -  |
| 739   | -                             | - | 446106.75                                   | 2233719.59 | Картометрический метод                                    | 5.0   | -  |
| 740   | -                             | - | 446115.91                                   | 2233739.38 | Картометрический метод                                    | 5.0   | -  |
| 741   | -                             | - | 446127.22                                   | 2233743.68 | Картометрический метод                                    | 5.0   | -  |

| 2. Сведения о характерных точках границ объекта |                               |   |   |            |   |   |  |
|---|-------------------------------|---|---|------------|---|---|--|
| Обозначение<br>характерных<br>точек границ      | Существующие<br>координаты, м |   | Измененные<br>(уточненные)<br>координаты, м |            | Метод<br>определения<br>координат<br>характерной<br>точки | Средняя<br>квадратическая<br>погрешность<br>положения<br>характерной<br>точки (Mt), м | Описание<br>обозначения<br>точки на<br>местности<br>(при<br>наличии) |
|   | X                             | Y | X   | Y          |   |   |  |
| 1   | 2                             | 3 | 4   | 5          | 6   | 7   | 8  |
| 742   | -                             | - | 446141.05                                   | 2233780.03 | Картометрический метод                                    | 5.0   | -  |
| 743   | -                             | - | 446156.22                                   | 2233794.01 | Картометрический метод                                    | 5.0   | -  |
| 744   | -                             | - | 446156.40                                   | 2233794.18 | Картометрический метод                                    | 5.0   | -  |
| 745   | -                             | - | 446165.45                                   | 2233814.91 | Картометрический метод                                    | 5.0   | -  |
| 746   | -                             | - | 446166.21                                   | 2233816.66 | Картометрический метод                                    | 5.0   | -  |
| 747   | -                             | - | 446168.00                                   | 2233820.72 | Картометрический метод                                    | 5.0   | -  |
| 748   | -                             | - | 446172.41                                   | 2233830.83 | Картометрический метод                                    | 5.0   | -  |
| 749   | -                             | - | 446178.51                                   | 2233838.33 | Картометрический метод                                    | 5.0   | -  |
| 750   | -                             | - | 446178.67                                   | 2233838.62 | Картометрический метод                                    | 5.0   | -  |
| 751   | -                             | - | 446178.56                                   | 2233838.93 | Картометрический метод                                    | 5.0   | -  |
| 752   | -                             | - | 446196.64                                   | 2233873.09 | Картометрический метод                                    | 5.0   | -  |
| 753   | -                             | - | 446211.41                                   | 2233900.97 | Картометрический метод                                    | 5.0   | -  |
| 754   | -                             | - | 446166.41                                   | 2233921.45 | Картометрический метод                                    | 5.0   | -  |
| 755   | -                             | - | 446118.68                                   | 2233943.17 | Картометрический метод                                    | 5.0   | -  |
| 756   | -                             | - | 446069.89                                   | 2233965.35 | Картометрический метод                                    | 5.0   | -  |
| 757   | -                             | - | 446019.07                                   | 2233988.48 | Картометрический метод                                    | 5.0   | -  |
| 758   | -                             | - | 446073.12                                   | 2234155.27 | Картометрический метод                                    | 5.0   | -  |
| 759   | -                             | - | 446100.82                                   | 2234240.74 | Картометрический метод                                    | 5.0   | -  |
| 760   | -                             | - | 446094.98                                   | 2234242.72 | Картометрический метод                                    | 5.0   | -  |
| 761   | -                             | - | 446085.34                                   | 2234246.00 | Картометрический метод                                    | 5.0   | -  |
| 762   | -                             | - | 446071.62                                   | 2234250.77 | Картометрический метод                                    | 5.0   | -  |
| 763   | -                             | - | 446057.97                                   | 2234255.51 | Картометрический метод                                    | 5.0   | -  |
| 764   | -                             | - | 446057.91                                   | 2234255.33 | Картометрический метод                                    | 5.0   | -  |
| 765   | -                             | - | 446057.39                                   | 2234255.52 | Картометрический метод                                    | 5.0   | -  |
| 766   | -                             | - | 446037.20                                   | 2234263.02 | Картометрический метод                                    | 5.0   | -  |

| 2. Сведения о характерных точках границ объекта |                               |   |   |            |   |   |  |
|---|-------------------------------|---|---|------------|---|---|--|
| Обозначение<br>характерных<br>точек границ      | Существующие<br>координаты, м |   | Измененные<br>(уточненные)<br>координаты, м |            | Метод<br>определения<br>координат<br>характерной<br>точки | Средняя<br>квадратическая<br>погрешность<br>положения<br>характерной<br>точки (Mt), м | Описание<br>обозначения<br>точки на<br>местности<br>(при<br>наличии) |
|   | X                             | Y | X   | Y          |   |   |  |
| 1   | 2                             | 3 | 4   | 5          | 6   | 7   | 8  |
| 767   | -                             | - | 446026.02                                   | 2234267.17 | Картометрический метод                                    | 5.0   | -  |
| 768   | -                             | - | 446021.36                                   | 2234267.44 | Картометрический метод                                    | 5.0   | -  |
| 769   | -                             | - | 445965.16                                   | 2234286.87 | Картометрический метод                                    | 5.0   | -  |
| 770   | -                             | - | 445935.28                                   | 2234292.66 | Картометрический метод                                    | 5.0   | -  |
| 652   | -                             | - | 445918.17                                   | 2234291.69 | Картометрический метод                                    | 5.0   | -  |
| 771   | -                             | - | 445829.79                                   | 2234167.45 | Картометрический метод                                    | 5.0   | -  |
| 772   | -                             | - | 445889.43                                   | 2234112.52 | Картометрический метод                                    | 5.0   | -  |
| 773   | -                             | - | 445886.15                                   | 2234103.84 | Картометрический метод                                    | 5.0   | -  |
| 774   | -                             | - | 445883.26                                   | 2234096.22 | Картометрический метод                                    | 5.0   | -  |
| 775   | -                             | - | 445884.23                                   | 2234095.86 | Картометрический метод                                    | 5.0   | -  |
| 776   | -                             | - | 445884.48                                   | 2234095.77 | Картометрический метод                                    | 5.0   | -  |
| 777   | -                             | - | 445881.83                                   | 2234085.94 | Картометрический метод                                    | 5.0   | -  |
| 778   | -                             | - | 445875.13                                   | 2234064.45 | Картометрический метод                                    | 5.0   | -  |
| 779   | -                             | - | 445872.51                                   | 2234056.19 | Картометрический метод                                    | 5.0   | -  |
| 780   | -                             | - | 445871.78                                   | 2234053.86 | Картометрический метод                                    | 5.0   | -  |
| 781   | -                             | - | 445871.70                                   | 2234053.74 | Картометрический метод                                    | 5.0   | -  |
| 782   | -                             | - | 445870.26                                   | 2234054.98 | Картометрический метод                                    | 5.0   | -  |
| 783   | -                             | - | 445872.69                                   | 2234060.58 | Картометрический метод                                    | 5.0   | -  |
| 784   | -                             | - | 445863.29                                   | 2234064.38 | Картометрический метод                                    | 5.0   | -  |
| 785   | -                             | - | 445859.17                                   | 2234059.00 | Картометрический метод                                    | 5.0   | -  |
| 786   | -                             | - | 445849.59                                   | 2234062.09 | Картометрический метод                                    | 5.0   | -  |
| 787   | -                             | - | 445845.82                                   | 2234065.41 | Картометрический метод                                    | 5.0   | -  |
| 788   | -                             | - | 445813.42                                   | 2234100.03 | Картометрический метод                                    | 5.0   | -  |
| 789   | -                             | - | 445795.65                                   | 2234116.81 | Картометрический метод                                    | 5.0   | -  |
| 790   | -                             | - | 445814.23                                   | 2234136.47 | Картометрический метод                                    | 5.0   | -  |

| 2. Сведения о характерных точках границ объекта |                               |   |   |            |   |   |  |
|---|-------------------------------|---|---|------------|---|---|--|
| Обозначение<br>характерных<br>точек границ      | Существующие<br>координаты, м |   | Измененные<br>(уточненные)<br>координаты, м |            | Метод<br>определения<br>координат<br>характерной<br>точки | Средняя<br>квадратическая<br>погрешность<br>положения<br>характерной<br>точки (Mt), м | Описание<br>обозначения<br>точки на<br>местности<br>(при<br>наличии) |
|   | X                             | Y | X   | Y          |   |   |  |
| 1   | 2                             | 3 | 4   | 5          | 6   | 7   | 8  |
| 791   | -                             | - | 445805.37                                   | 2234147.61 | Картометрический метод                                    | 5.0   | -  |
| 792   | -                             | - | 445815.15                                   | 2234153.77 | Картометрический метод                                    | 5.0   | -  |
| 793   | -                             | - | 445815.41                                   | 2234154.01 | Картометрический метод                                    | 5.0   | -  |
| 794   | -                             | - | 445815.49                                   | 2234153.93 | Картометрический метод                                    | 5.0   | -  |
| 795   | -                             | - | 445822.83                                   | 2234160.94 | Картометрический метод                                    | 5.0   | -  |
| 771   | -                             | - | 445829.79                                   | 2234167.45 | Картометрический метод                                    | 5.0   | -  |
| 796   | -                             | - | 444439.34                                   | 2236847.00 | Картометрический метод                                    | 5.0   | -  |
| 797   | -                             | - | 444436.15                                   | 2236819.73 | Картометрический метод                                    | 5.0   | -  |
| 798   | -                             | - | 444436.88                                   | 2236769.74 | Картометрический метод                                    | 5.0   | -  |
| 799   | -                             | - | 444436.93                                   | 2236769.74 | Картометрический метод                                    | 5.0   | -  |
| 800   | -                             | - | 444438.44                                   | 2236673.54 | Картометрический метод                                    | 5.0   | -  |
| 801   | -                             | - | 444439.08                                   | 2236633.56 | Картометрический метод                                    | 5.0   | -  |
| 802   | -                             | - | 444440.10                                   | 2236634.01 | Картометрический метод                                    | 5.0   | -  |
| 803   | -                             | - | 444440.88                                   | 2236615.35 | Картометрический метод                                    | 5.0   | -  |
| 804   | -                             | - | 444483.22                                   | 2236590.17 | Картометрический метод                                    | 5.0   | -  |
| 805   | -                             | - | 444504.74                                   | 2236570.85 | Картометрический метод                                    | 5.0   | -  |
| 806   | -                             | - | 444504.24                                   | 2236570.26 | Картометрический метод                                    | 5.0   | -  |
| 807   | -                             | - | 444525.95                                   | 2236551.80 | Картометрический метод                                    | 5.0   | -  |
| 808   | -                             | - | 444547.67                                   | 2236533.35 | Картометрический метод                                    | 5.0   | -  |
| 809   | -                             | - | 444569.38                                   | 2236514.92 | Картометрический метод                                    | 5.0   | -  |
| 810   | -                             | - | 444580.31                                   | 2236509.12 | Картометрический метод                                    | 5.0   | -  |
| 811   | -                             | - | 444583.47                                   | 2236507.45 | Картометрический метод                                    | 5.0   | -  |
| 812   | -                             | - | 444650.09                                   | 2236451.23 | Картометрический метод                                    | 5.0   | -  |
| 813   | -                             | - | 444680.38                                   | 2236420.95 | Картометрический метод                                    | 5.0   | -  |
| 814   | -                             | - | 444709.53                                   | 2236395.54 | Картометрический метод                                    | 5.0   | -  |

| 2. Сведения о характерных точках границ объекта |                               |   |   |            |   |   |  |
|---|-------------------------------|---|---|------------|---|---|--|
| Обозначение<br>характерных<br>точек границ      | Существующие<br>координаты, м |   | Измененные<br>(уточненные)<br>координаты, м |            | Метод<br>определения<br>координат<br>характерной<br>точки | Средняя<br>квадратическая<br>погрешность<br>положения<br>характерной<br>точки (Mt), м | Описание<br>обозначения<br>точки на<br>местности<br>(при<br>наличии) |
|   | X                             | Y | X   | Y          |   |   |  |
| 1   | 2                             | 3 | 4   | 5          | 6   | 7   | 8  |
| 815   | -                             | - | 444714.98                                   | 2236390.79 | Картометрический метод                                    | 5.0   | -  |
| 816   | -                             | - | 444722.04                                   | 2236384.63 | Картометрический метод                                    | 5.0   | -  |
| 817   | -                             | - | 444722.14                                   | 2236384.75 | Картометрический метод                                    | 5.0   | -  |
| 818   | -                             | - | 444722.23                                   | 2236384.68 | Картометрический метод                                    | 5.0   | -  |
| 819   | -                             | - | 444725.90                                   | 2236381.52 | Картометрический метод                                    | 5.0   | -  |
| 820   | -                             | - | 444725.60                                   | 2236381.18 | Картометрический метод                                    | 5.0   | -  |
| 821   | -                             | - | 444740.46                                   | 2236368.85 | Картометрический метод                                    | 5.0   | -  |
| 822   | -                             | - | 444739.76                                   | 2236368.01 | Картометрический метод                                    | 5.0   | -  |
| 823   | -                             | - | 444766.97                                   | 2236344.98 | Картометрический метод                                    | 5.0   | -  |
| 824   | -                             | - | 444787.70                                   | 2236327.34 | Картометрический метод                                    | 5.0   | -  |
| 825   | -                             | - | 444800.03                                   | 2236317.36 | Картометрический метод                                    | 5.0   | -  |
| 826   | -                             | - | 444815.23                                   | 2236305.04 | Картометрический метод                                    | 5.0   | -  |
| 827   | -                             | - | 444848.41                                   | 2236276.27 | Картометрический метод                                    | 5.0   | -  |
| 828   | -                             | - | 444848.49                                   | 2236276.21 | Картометрический метод                                    | 5.0   | -  |
| 829   | -                             | - | 444851.11                                   | 2236279.19 | Картометрический метод                                    | 5.0   | -  |
| 830   | -                             | - | 444851.44                                   | 2236279.57 | Картометрический метод                                    | 5.0   | -  |
| 831   | -                             | - | 444849.21                                   | 2236281.50 | Картометрический метод                                    | 5.0   | -  |
| 832   | -                             | - | 444889.89                                   | 2236329.33 | Картометрический метод                                    | 5.0   | -  |
| 833   | -                             | - | 444947.13                                   | 2236278.22 | Картометрический метод                                    | 5.0   | -  |
| 834   | -                             | - | 444950.92                                   | 2236274.75 | Картометрический метод                                    | 5.0   | -  |
| 835   | -                             | - | 444971.06                                   | 2236256.79 | Картометрический метод                                    | 5.0   | -  |
| 836   | -                             | - | 444973.23                                   | 2236254.42 | Картометрический метод                                    | 5.0   | -  |
| 837   | -                             | - | 444977.24                                   | 2236251.27 | Картометрический метод                                    | 5.0   | -  |
| 838   | -                             | - | 444995.68                                   | 2236234.77 | Картометрический метод                                    | 5.0   | -  |
| 839   | -                             | - | 444996.25                                   | 2236231.81 | Картометрический метод                                    | 5.0   | -  |



| 2. Сведения о характерных точках границ объекта |                               |   |   |            |   |   |  |
|---|-------------------------------|---|---|------------|---|---|--|
| Обозначение<br>характерных<br>точек границ      | Существующие<br>координаты, м |   | Измененные<br>(уточненные)<br>координаты, м |            | Метод<br>определения<br>координат<br>характерной<br>точки | Средняя<br>квадратическая<br>погрешность<br>положения<br>характерной<br>точки (Mt), м | Описание<br>обозначения<br>точки на<br>местности<br>(при<br>наличии) |
|   | X                             | Y | X   | Y          |   |   |  |
| 1   | 2                             | 3 | 4   | 5          | 6   | 7   | 8  |
| 840   | -                             | - | 444996.13                                   | 2236231.33 | Картометрический метод                                    | 5.0   | -  |
| 841   | -                             | - | 444996.15                                   | 2236231.24 | Картометрический метод                                    | 5.0   | -  |
| 842   | -                             | - | 444995.51                                   | 2236228.92 | Картометрический метод                                    | 5.0   | -  |
| 843   | -                             | - | 444994.39                                   | 2236228.50 | Картометрический метод                                    | 5.0   | -  |
| 844   | -                             | - | 444987.91                                   | 2236221.24 | Картометрический метод                                    | 5.0   | -  |
| 845   | -                             | - | 444987.19                                   | 2236220.47 | Картометрический метод                                    | 5.0   | -  |
| 846   | -                             | - | 444987.11                                   | 2236219.91 | Картометрический метод                                    | 5.0   | -  |
| 847   | -                             | - | 444986.47                                   | 2236215.38 | Картометрический метод                                    | 5.0   | -  |
| 848   | -                             | - | 444976.95                                   | 2236204.27 | Картометрический метод                                    | 5.0   | -  |
| 849   | -                             | - | 444975.88                                   | 2236202.37 | Картометрический метод                                    | 5.0   | -  |
| 850   | -                             | - | 444958.32                                   | 2236181.68 | Картометрический метод                                    | 5.0   | -  |
| 851   | -                             | - | 444958.56                                   | 2236181.46 | Картометрический метод                                    | 5.0   | -  |
| 852   | -                             | - | 444964.78                                   | 2236176.37 | Картометрический метод                                    | 5.0   | -  |
| 853   | -                             | - | 444997.60                                   | 2236147.97 | Картометрический метод                                    | 5.0   | -  |
| 854   | -                             | - | 445023.45                                   | 2236125.98 | Картометрический метод                                    | 5.0   | -  |
| 855   | -                             | - | 445047.10                                   | 2236105.60 | Картометрический метод                                    | 5.0   | -  |
| 856   | -                             | - | 445056.00                                   | 2236097.92 | Картометрический метод                                    | 5.0   | -  |
| 857   | -                             | - | 445056.91                                   | 2236098.51 | Картометрический метод                                    | 5.0   | -  |
| 858   | -                             | - | 445057.07                                   | 2236098.39 | Картометрический метод                                    | 5.0   | -  |
| 859   | -                             | - | 445055.62                                   | 2236097.53 | Картометрический метод                                    | 5.0   | -  |
| 860   | -                             | - | 445077.50                                   | 2236078.63 | Картометрический метод                                    | 5.0   | -  |
| 861   | -                             | - | 445092.39                                   | 2236065.76 | Картометрический метод                                    | 5.0   | -  |
| 862   | -                             | - | 445092.70                                   | 2236066.07 | Картометрический метод                                    | 5.0   | -  |
| 863   | -                             | - | 445108.25                                   | 2236052.59 | Картометрический метод                                    | 5.0   | -  |
| 864   | -                             | - | 445108.28                                   | 2236052.57 | Картометрический метод                                    | 5.0   | -  |

| 2. Сведения о характерных точках границ объекта |                            |   |                                       |            |   |  |   |
|---|----------------------------|---|---------------------------------------|------------|---|--|---|
| Обозначение характерных точек границ            | Существующие координаты, м |   | Измененные (уточненные) координаты, м |            | Метод определения координат характерной точки | Средняя квадратическая погрешность положения характерной точки (Mt), м | Описание обозначения точки на местности (при наличии) |
|   | X                          | Y | X                                     | Y          |   |  |   |
| 1   | 2                          | 3 | 4                                     | 5          | 6   | 7  | 8   |
| 865   | -                          | - | 445108.38                             | 2236052.68 | Картометрический метод                        | 5.0  | -   |
| 866   | -                          | - | 445111.99                             | 2236049.36 | Картометрический метод                        | 5.0  | -   |
| 867   | -                          | - | 445113.21                             | 2236048.31 | Картометрический метод                        | 5.0  | -   |
| 868   | -                          | - | 445128.29                             | 2236035.25 | Картометрический метод                        | 5.0  | -   |
| 869   | -                          | - | 445134.51                             | 2236026.92 | Картометрический метод                        | 5.0  | -   |
| 870   | -                          | - | 445134.30                             | 2235948.66 | Картометрический метод                        | 5.0  | -   |
| 871   | -                          | - | 445134.31                             | 2235948.59 | Картометрический метод                        | 5.0  | -   |
| 872   | -                          | - | 445135.17                             | 2235943.33 | Картометрический метод                        | 5.0  | -   |
| 873   | -                          | - | 445134.98                             | 2235943.12 | Картометрический метод                        | 5.0  | -   |
| 874   | -                          | - | 445134.38                             | 2235943.03 | Картометрический метод                        | 5.0  | -   |
| 875   | -                          | - | 445134.19                             | 2235943.00 | Картометрический метод                        | 5.0  | -   |
| 876   | -                          | - | 445134.43                             | 2235915.84 | Картометрический метод                        | 5.0  | -   |
| 877   | -                          | - | 445135.28                             | 2235915.93 | Картометрический метод                        | 5.0  | -   |
| 878   | -                          | - | 445136.21                             | 2235855.12 | Картометрический метод                        | 5.0  | -   |
| 879   | -                          | - | 445226.00                             | 2235856.54 | Картометрический метод                        | 5.0  | -   |
| 880   | -                          | - | 445224.48                             | 2235884.42 | Картометрический метод                        | 5.0  | -   |
| 881   | -                          | - | 445232.93                             | 2235884.67 | Картометрический метод                        | 5.0  | -   |
| 882   | -                          | - | 445231.82                             | 2235903.28 | Картометрический метод                        | 5.0  | -   |
| 883   | -                          | - | 445235.41                             | 2235925.34 | Картометрический метод                        | 5.0  | -   |
| 884   | -                          | - | 445241.10                             | 2235933.46 | Картометрический метод                        | 5.0  | -   |
| 885   | -                          | - | 445245.44                             | 2235938.52 | Картометрический метод                        | 5.0  | -   |
| 886   | -                          | - | 445246.71                             | 2235939.98 | Картометрический метод                        | 5.0  | -   |
| 887   | -                          | - | 445248.03                             | 2235942.60 | Картометрический метод                        | 5.0  | -   |
| 888   | -                          | - | 445248.37                             | 2235945.51 | Картометрический метод                        | 5.0  | -   |
| 889   | -                          | - | 445248.16                             | 2235948.11 | Картометрический метод                        | 5.0  | -   |

| 2. Сведения о характерных точках границ объекта |                               |   |   |            |   |   |  |
|---|-------------------------------|---|---|------------|---|---|--|
| Обозначение<br>характерных<br>точек границ      | Существующие<br>координаты, м |   | Измененные<br>(уточненные)<br>координаты, м |            | Метод<br>определения<br>координат<br>характерной<br>точки | Средняя<br>квадратическая<br>погрешность<br>положения<br>характерной<br>точки (Mt), м | Описание<br>обозначения<br>точки на<br>местности<br>(при<br>наличии) |
|   | X                             | Y | X   | Y          |   |   |  |
| 1   | 2                             | 3 | 4   | 5          | 6   | 7   | 8  |
| 890   | -                             | - | 445247.15                                   | 2235949.38 | Картометрический метод                                    | 5.0   | -  |
| 891   | -                             | - | 445247.17                                   | 2235949.62 | Картометрический метод                                    | 5.0   | -  |
| 892   | -                             | - | 445252.10                                   | 2235982.30 | Картометрический метод                                    | 5.0   | -  |
| 893   | -                             | - | 445252.39                                   | 2235984.29 | Картометрический метод                                    | 5.0   | -  |
| 894   | -                             | - | 445254.37                                   | 2236011.64 | Картометрический метод                                    | 5.0   | -  |
| 895   | -                             | - | 445255.93                                   | 2236039.50 | Картометрический метод                                    | 5.0   | -  |
| 896   | -                             | - | 445230.80                                   | 2236041.17 | Картометрический метод                                    | 5.0   | -  |
| 897   | -                             | - | 445225.14                                   | 2236047.55 | Картометрический метод                                    | 5.0   | -  |
| 898   | -                             | - | 445223.95                                   | 2236048.28 | Картометрический метод                                    | 5.0   | -  |
| 899   | -                             | - | 445221.50                                   | 2236051.87 | Картометрический метод                                    | 5.0   | -  |
| 900   | -                             | - | 445218.86                                   | 2236063.50 | Картометрический метод                                    | 5.0   | -  |
| 901   | -                             | - | 445213.45                                   | 2236084.28 | Картометрический метод                                    | 5.0   | -  |
| 902   | -                             | - | 445208.40                                   | 2236093.56 | Картометрический метод                                    | 5.0   | -  |
| 903   | -                             | - | 445190.41                                   | 2236095.52 | Картометрический метод                                    | 5.0   | -  |
| 904   | -                             | - | 445184.57                                   | 2236101.00 | Картометрический метод                                    | 5.0   | -  |
| 905   | -                             | - | 445171.61                                   | 2236114.91 | Картометрический метод                                    | 5.0   | -  |
| 906   | -                             | - | 445165.35                                   | 2236134.18 | Картометрический метод                                    | 5.0   | -  |
| 907   | -                             | - | 445161.22                                   | 2236141.90 | Картометрический метод                                    | 5.0   | -  |
| 908   | -                             | - | 445124.65                                   | 2236199.57 | Картометрический метод                                    | 5.0   | -  |
| 909   | -                             | - | 445116.28                                   | 2236212.79 | Картометрический метод                                    | 5.0   | -  |
| 910   | -                             | - | 445092.51                                   | 2236222.21 | Картометрический метод                                    | 5.0   | -  |
| 911   | -                             | - | 445074.43                                   | 2236229.37 | Картометрический метод                                    | 5.0   | -  |
| 912   | -                             | - | 445057.47                                   | 2236254.92 | Картометрический метод                                    | 5.0   | -  |
| 913   | -                             | - | 445049.27                                   | 2236261.51 | Картометрический метод                                    | 5.0   | -  |
| 914   | -                             | - | 445045.78                                   | 2236268.06 | Картометрический метод                                    | 5.0   | -  |

| 2. Сведения о характерных точках границ объекта |                               |   |   |            |   |   |  |
|---|-------------------------------|---|---|------------|---|---|--|
| Обозначение<br>характерных<br>точек границ      | Существующие<br>координаты, м |   | Измененные<br>(уточненные)<br>координаты, м |            | Метод<br>определения<br>координат<br>характерной<br>точки | Средняя<br>квадратическая<br>погрешность<br>положения<br>характерной<br>точки (Mt), м | Описание<br>обозначения<br>точки на<br>местности<br>(при<br>наличии) |
|   | X                             | Y | X   | Y          |   |   |  |
| 1   | 2                             | 3 | 4   | 5          | 6   | 7   | 8  |
| 915   | -                             | - | 445043.15                                   | 2236271.77 | Картометрический метод                                    | 5.0   | -  |
| 916   | -                             | - | 445044.36                                   | 2236272.80 | Картометрический метод                                    | 5.0   | -  |
| 917   | -                             | - | 445050.14                                   | 2236275.50 | Картометрический метод                                    | 5.0   | -  |
| 918   | -                             | - | 445052.06                                   | 2236276.60 | Картометрический метод                                    | 5.0   | -  |
| 919   | -                             | - | 445054.37                                   | 2236277.94 | Картометрический метод                                    | 5.0   | -  |
| 920   | -                             | - | 445059.15                                   | 2236285.88 | Картометрический метод                                    | 5.0   | -  |
| 921   | -                             | - | 445061.07                                   | 2236289.42 | Картометрический метод                                    | 5.0   | -  |
| 922   | -                             | - | 445061.92                                   | 2236293.25 | Картометрический метод                                    | 5.0   | -  |
| 923   | -                             | - | 445063.63                                   | 2236296.48 | Картометрический метод                                    | 5.0   | -  |
| 924   | -                             | - | 445040.85                                   | 2236317.19 | Картометрический метод                                    | 5.0   | -  |
| 925   | -                             | - | 445047.23                                   | 2236323.95 | Картометрический метод                                    | 5.0   | -  |
| 926   | -                             | - | 445044.94                                   | 2236326.22 | Картометрический метод                                    | 5.0   | -  |
| 927   | -                             | - | 445027.50                                   | 2236343.60 | Картометрический метод                                    | 5.0   | -  |
| 928   | -                             | - | 445027.23                                   | 2236343.86 | Картометрический метод                                    | 5.0   | -  |
| 929   | -                             | - | 445022.11                                   | 2236338.31 | Картометрический метод                                    | 5.0   | -  |
| 930   | -                             | - | 445016.37                                   | 2236332.10 | Картометрический метод                                    | 5.0   | -  |
| 931   | -                             | - | 445015.39                                   | 2236332.59 | Картометрический метод                                    | 5.0   | -  |
| 932   | -                             | - | 445002.74                                   | 2236344.43 | Картометрический метод                                    | 5.0   | -  |
| 933   | -                             | - | 444999.98                                   | 2236341.54 | Картометрический метод                                    | 5.0   | -  |
| 934   | -                             | - | 444997.18                                   | 2236338.21 | Картометрический метод                                    | 5.0   | -  |
| 935   | -                             | - | 444996.45                                   | 2236338.82 | Картометрический метод                                    | 5.0   | -  |
| 936   | -                             | - | 444988.30                                   | 2236328.34 | Картометрический метод                                    | 5.0   | -  |
| 937   | -                             | - | 444970.13                                   | 2236343.87 | Картометрический метод                                    | 5.0   | -  |
| 938   | -                             | - | 444993.34                                   | 2236369.11 | Картометрический метод                                    | 5.0   | -  |
| 939   | -                             | - | 444997.78                                   | 2236374.10 | Картометрический метод                                    | 5.0   | -  |

| 2. Сведения о характерных точках границ объекта |                               |   |   |            |   |   |  |
|---|-------------------------------|---|---|------------|---|---|--|
| Обозначение<br>характерных<br>точек границ      | Существующие<br>координаты, м |   | Измененные<br>(уточненные)<br>координаты, м |            | Метод<br>определения<br>координат<br>характерной<br>точки | Средняя<br>квадратическая<br>погрешность<br>положения<br>характерной<br>точки (Mt), м | Описание<br>обозначения<br>точки на<br>местности<br>(при<br>наличии) |
|   | X                             | Y | X   | Y          |   |   |  |
| 1   | 2                             | 3 | 4   | 5          | 6   | 7   | 8  |
| 940   | -                             | - | 444999.09                                   | 2236375.57 | Картометрический метод                                    | 5.0   | -  |
| 941   | -                             | - | 445006.90                                   | 2236384.38 | Картометрический метод                                    | 5.0   | -  |
| 942   | -                             | - | 445013.38                                   | 2236391.68 | Картометрический метод                                    | 5.0   | -  |
| 943   | -                             | - | 445015.48                                   | 2236394.04 | Картометрический метод                                    | 5.0   | -  |
| 944   | -                             | - | 445021.21                                   | 2236400.50 | Картометрический метод                                    | 5.0   | -  |
| 945   | -                             | - | 445026.60                                   | 2236406.57 | Картометрический метод                                    | 5.0   | -  |
| 946   | -                             | - | 445021.00                                   | 2236415.52 | Картометрический метод                                    | 5.0   | -  |
| 947   | -                             | - | 445015.03                                   | 2236425.07 | Картометрический метод                                    | 5.0   | -  |
| 948   | -                             | - | 445012.86                                   | 2236427.89 | Картометрический метод                                    | 5.0   | -  |
| 949   | -                             | - | 445006.15                                   | 2236436.62 | Картометрический метод                                    | 5.0   | -  |
| 950   | -                             | - | 444998.06                                   | 2236447.13 | Картометрический метод                                    | 5.0   | -  |
| 951   | -                             | - | 444992.55                                   | 2236454.88 | Картометрический метод                                    | 5.0   | -  |
| 952   | -                             | - | 444892.57                                   | 2236527.23 | Картометрический метод                                    | 5.0   | -  |
| 953   | -                             | - | 444865.09                                   | 2236558.04 | Картометрический метод                                    | 5.0   | -  |
| 954   | -                             | - | 444865.52                                   | 2236558.51 | Картометрический метод                                    | 5.0   | -  |
| 955   | -                             | - | 444865.57                                   | 2236558.56 | Картометрический метод                                    | 5.0   | -  |
| 956   | -                             | - | 444867.30                                   | 2236567.77 | Картометрический метод                                    | 5.0   | -  |
| 957   | -                             | - | 444867.32                                   | 2236567.87 | Картометрический метод                                    | 5.0   | -  |
| 958   | -                             | - | 444867.63                                   | 2236569.52 | Картометрический метод                                    | 5.0   | -  |
| 959   | -                             | - | 444865.35                                   | 2236577.30 | Картометрический метод                                    | 5.0   | -  |
| 960   | -                             | - | 444865.15                                   | 2236577.99 | Картометрический метод                                    | 5.0   | -  |
| 961   | -                             | - | 444864.50                                   | 2236580.20 | Картометрический метод                                    | 5.0   | -  |
| 962   | -                             | - | 444841.58                                   | 2236594.32 | Картометрический метод                                    | 5.0   | -  |
| 963   | -                             | - | 444821.82                                   | 2236606.51 | Картометрический метод                                    | 5.0   | -  |
| 964   | -                             | - | 444807.82                                   | 2236595.10 | Картометрический метод                                    | 5.0   | -  |

| 2. Сведения о характерных точках границ объекта |                               |   |   |            |   |   |  |
|---|-------------------------------|---|---|------------|---|---|--|
| Обозначение<br>характерных<br>точек границ      | Существующие<br>координаты, м |   | Измененные<br>(уточненные)<br>координаты, м |            | Метод<br>определения<br>координат<br>характерной<br>точки | Средняя<br>квадратическая<br>погрешность<br>положения<br>характерной<br>точки (Mt), м | Описание<br>обозначения<br>точки на<br>местности<br>(при<br>наличии) |
|   | X                             | Y | X   | Y          |   |   |  |
| 1   | 2                             | 3 | 4   | 5          | 6   | 7   | 8  |
| 965   | -                             | - | 444805.64                                   | 2236597.61 | Картометрический метод                                    | 5.0   | -  |
| 966   | -                             | - | 444805.56                                   | 2236597.70 | Картометрический метод                                    | 5.0   | -  |
| 967   | -                             | - | 444788.23                                   | 2236619.50 | Картометрический метод                                    | 5.0   | -  |
| 968   | -                             | - | 444779.58                                   | 2236631.85 | Картометрический метод                                    | 5.0   | -  |
| 969   | -                             | - | 444760.14                                   | 2236649.28 | Картометрический метод                                    | 5.0   | -  |
| 970   | -                             | - | 444707.60                                   | 2236661.80 | Картометрический метод                                    | 5.0   | -  |
| 971   | -                             | - | 444700.76                                   | 2236665.80 | Картометрический метод                                    | 5.0   | -  |
| 972   | -                             | - | 444700.50                                   | 2236665.95 | Картометрический метод                                    | 5.0   | -  |
| 973   | -                             | - | 444692.79                                   | 2236676.05 | Картометрический метод                                    | 5.0   | -  |
| 974   | -                             | - | 444681.28                                   | 2236683.57 | Картометрический метод                                    | 5.0   | -  |
| 975   | -                             | - | 444675.84                                   | 2236688.55 | Картометрический метод                                    | 5.0   | -  |
| 976   | -                             | - | 444675.67                                   | 2236688.71 | Картометрический метод                                    | 5.0   | -  |
| 977   | -                             | - | 444664.50                                   | 2236698.94 | Картометрический метод                                    | 5.0   | -  |
| 978   | -                             | - | 444647.99                                   | 2236713.10 | Картометрический метод                                    | 5.0   | -  |
| 979   | -                             | - | 444644.95                                   | 2236715.37 | Картометрический метод                                    | 5.0   | -  |
| 980   | -                             | - | 444644.87                                   | 2236715.43 | Картометрический метод                                    | 5.0   | -  |
| 981   | -                             | - | 444640.22                                   | 2236718.91 | Картометрический метод                                    | 5.0   | -  |
| 982   | -                             | - | 444622.89                                   | 2236735.29 | Картометрический метод                                    | 5.0   | -  |
| 983   | -                             | - | 444620.03                                   | 2236740.61 | Картометрический метод                                    | 5.0   | -  |
| 984   | -                             | - | 444593.86                                   | 2236762.75 | Картометрический метод                                    | 5.0   | -  |
| 985   | -                             | - | 444581.99                                   | 2236752.90 | Картометрический метод                                    | 5.0   | -  |
| 986   | -                             | - | 444561.78                                   | 2236775.09 | Картометрический метод                                    | 5.0   | -  |
| 987   | -                             | - | 444536.85                                   | 2236793.72 | Картометрический метод                                    | 5.0   | -  |
| 988   | -                             | - | 444531.51                                   | 2236798.02 | Картометрический метод                                    | 5.0   | -  |
| 989   | -                             | - | 444529.01                                   | 2236800.04 | Картометрический метод                                    | 5.0   | -  |

| 2. Сведения о характерных точках границ объекта |                            |   |                                       |            |   |  |   |
|---|----------------------------|---|---------------------------------------|------------|---|--|---|
| Обозначение характерных точек границ            | Существующие координаты, м |   | Измененные (уточненные) координаты, м |            | Метод определения координат характерной точки | Средняя квадратическая погрешность положения характерной точки (Mt), м | Описание обозначения точки на местности (при наличии) |
|   | X                          | Y | X                                     | Y          |   |  |   |
| 1   | 2                          | 3 | 4                                     | 5          | 6   | 7  | 8   |
| 990   | -                          | - | 444493.51                             | 2236828.65 | Картометрический метод                        | 5.0  | -   |
| 991   | -                          | - | 444496.79                             | 2236837.18 | Картометрический метод                        | 5.0  | -   |
| 992   | -                          | - | 444477.75                             | 2236840.45 | Картометрический метод                        | 5.0  | -   |
| 993   | -                          | - | 444476.05                             | 2236840.74 | Картометрический метод                        | 5.0  | -   |
| 994   | -                          | - | 444439.48                             | 2236847.00 | Картометрический метод                        | 5.0  | -   |
| 796   | -                          | - | 444439.34                             | 2236847.00 | Картометрический метод                        | 5.0  | -   |
| 995   | -                          | - | 444412.74                             | 2232581.36 | Картометрический метод                        | 5.0  | -   |
| 996   | -                          | - | 444412.72                             | 2232581.36 | Картометрический метод                        | 5.0  | -   |
| 997   | -                          | - | 444404.79                             | 2232564.44 | Картометрический метод                        | 5.0  | -   |
| 998   | -                          | - | 444398.65                             | 2232551.53 | Картометрический метод                        | 5.0  | -   |
| 999   | -                          | - | 444395.16                             | 2232552.27 | Картометрический метод                        | 5.0  | -   |
| 1000  | -                          | - | 444391.61                             | 2232545.30 | Картометрический метод                        | 5.0  | -   |
| 1001  | -                          | - | 444379.80                             | 2232550.67 | Картометрический метод                        | 5.0  | -   |
| 1002  | -                          | - | 444375.78                             | 2232540.62 | Картометрический метод                        | 5.0  | -   |
| 1003  | -                          | - | 444365.61                             | 2232512.02 | Картометрический метод                        | 5.0  | -   |
| 1004  | -                          | - | 444337.57                             | 2232523.10 | Картометрический метод                        | 5.0  | -   |
| 1005  | -                          | - | 444322.57                             | 2232507.02 | Картометрический метод                        | 5.0  | -   |
| 1006  | -                          | - | 444310.70                             | 2232482.58 | Картометрический метод                        | 5.0  | -   |
| 1007  | -                          | - | 444305.04                             | 2232440.42 | Картометрический метод                        | 5.0  | -   |
| 1008  | -                          | - | 444303.25                             | 2232438.96 | Картометрический метод                        | 5.0  | -   |
| 1009  | -                          | - | 444292.23                             | 2232414.01 | Картометрический метод                        | 5.0  | -   |
| 1010  | -                          | - | 444279.02                             | 2232399.85 | Картометрический метод                        | 5.0  | -   |
| 1011  | -                          | - | 444272.62                             | 2232392.99 | Картометрический метод                        | 5.0  | -   |
| 1012  | -                          | - | 444263.04                             | 2232385.85 | Картометрический метод                        | 5.0  | -   |
| 1013  | -                          | - | 444256.26                             | 2232387.58 | Картометрический метод                        | 5.0  | -   |

| 2. Сведения о характерных точках границ объекта |                               |   |   |            |   |   |  |
|---|-------------------------------|---|---|------------|---|---|--|
| Обозначение<br>характерных<br>точек границ      | Существующие<br>координаты, м |   | Измененные<br>(уточненные)<br>координаты, м |            | Метод<br>определения<br>координат<br>характерной<br>точки | Средняя<br>квадратическая<br>погрешность<br>положения<br>характерной<br>точки (Mt), м | Описание<br>обозначения<br>точки на<br>местности<br>(при<br>наличии) |
|   | X                             | Y | X   | Y          |   |   |  |
| 1   | 2                             | 3 | 4   | 5          | 6   | 7   | 8  |
| 1014  | -                             | - | 444244.55                                   | 2232350.63 | Картометрический метод                                    | 5.0   | -  |
| 1015  | -                             | - | 444250.43                                   | 2232350.94 | Картометрический метод                                    | 5.0   | -  |
| 1016  | -                             | - | 444253.06                                   | 2232321.70 | Картометрический метод                                    | 5.0   | -  |
| 1017  | -                             | - | 444252.20                                   | 2232306.77 | Картометрический метод                                    | 5.0   | -  |
| 1018  | -                             | - | 444241.41                                   | 2232295.33 | Картометрический метод                                    | 5.0   | -  |
| 1019  | -                             | - | 444235.28                                   | 2232271.39 | Картометрический метод                                    | 5.0   | -  |
| 1020  | -                             | - | 444224.10                                   | 2232273.23 | Картометрический метод                                    | 5.0   | -  |
| 1021  | -                             | - | 444214.76                                   | 2232252.56 | Картометрический метод                                    | 5.0   | -  |
| 1022  | -                             | - | 444220.78                                   | 2232251.02 | Картометрический метод                                    | 5.0   | -  |
| 1023  | -                             | - | 444217.05                                   | 2232225.72 | Картометрический метод                                    | 5.0   | -  |
| 1024  | -                             | - | 444164.50                                   | 2232189.30 | Картометрический метод                                    | 5.0   | -  |
| 1025  | -                             | - | 444160.30                                   | 2232171.31 | Картометрический метод                                    | 5.0   | -  |
| 1026  | -                             | - | 444161.82                                   | 2232159.39 | Картометрический метод                                    | 5.0   | -  |
| 1027  | -                             | - | 444154.68                                   | 2232150.44 | Картометрический метод                                    | 5.0   | -  |
| 1028  | -                             | - | 444150.62                                   | 2232137.21 | Картометрический метод                                    | 5.0   | -  |
| 1029  | -                             | - | 444148.33                                   | 2232128.68 | Картометрический метод                                    | 5.0   | -  |
| 1030  | -                             | - | 444146.34                                   | 2232119.30 | Картометрический метод                                    | 5.0   | -  |
| 1031  | -                             | - | 444145.75                                   | 2232111.65 | Картометрический метод                                    | 5.0   | -  |
| 1032  | -                             | - | 444145.74                                   | 2232111.55 | Картометрический метод                                    | 5.0   | -  |
| 1033  | -                             | - | 444145.60                                   | 2232102.15 | Картометрический метод                                    | 5.0   | -  |
| 1034  | -                             | - | 444149.41                                   | 2232089.75 | Картометрический метод                                    | 5.0   | -  |
| 1035  | -                             | - | 444172.13                                   | 2232091.38 | Картометрический метод                                    | 5.0   | -  |
| 1036  | -                             | - | 444182.78                                   | 2232092.15 | Картометрический метод                                    | 5.0   | -  |
| 1037  | -                             | - | 444185.12                                   | 2232092.68 | Картометрический метод                                    | 5.0   | -  |
| 1038  | -                             | - | 444185.01                                   | 2232087.15 | Картометрический метод                                    | 5.0   | -  |



| 2. Сведения о характерных точках границ объекта |                               |   |   |            |   |   |  |
|---|-------------------------------|---|---|------------|---|---|--|
| Обозначение<br>характерных<br>точек границ      | Существующие<br>координаты, м |   | Измененные<br>(уточненные)<br>координаты, м |            | Метод<br>определения<br>координат<br>характерной<br>точки | Средняя<br>квадратическая<br>погрешность<br>положения<br>характерной<br>точки (Mt), м | Описание<br>обозначения<br>точки на<br>местности<br>(при<br>наличии) |
|   | X                             | Y | X   | Y          |   |   |  |
| 1   | 2                             | 3 | 4   | 5          | 6   | 7   | 8  |
| 1039  | -                             | - | 444185.02                                   | 2232087.14 | Картометрический метод                                    | 5.0   | -  |
| 1040  | -                             | - | 444191.06                                   | 2232056.91 | Картометрический метод                                    | 5.0   | -  |
| 1041  | -                             | - | 444203.89                                   | 2232058.86 | Картометрический метод                                    | 5.0   | -  |
| 1042  | -                             | - | 444207.26                                   | 2232023.85 | Картометрический метод                                    | 5.0   | -  |
| 1043  | -                             | - | 444206.28                                   | 2232023.53 | Картометрический метод                                    | 5.0   | -  |
| 1044  | -                             | - | 444208.66                                   | 2232006.37 | Картометрический метод                                    | 5.0   | -  |
| 1045  | -                             | - | 444207.39                                   | 2232003.45 | Картометрический метод                                    | 5.0   | -  |
| 1046  | -                             | - | 444210.48                                   | 2231988.24 | Картометрический метод                                    | 5.0   | -  |
| 1047  | -                             | - | 444229.70                                   | 2231991.01 | Картометрический метод                                    | 5.0   | -  |
| 1048  | -                             | - | 444230.02                                   | 2231983.39 | Картометрический метод                                    | 5.0   | -  |
| 1049  | -                             | - | 444228.11                                   | 2231970.76 | Картометрический метод                                    | 5.0   | -  |
| 1050  | -                             | - | 444221.84                                   | 2231971.05 | Картометрический метод                                    | 5.0   | -  |
| 1051  | -                             | - | 444218.45                                   | 2231952.14 | Картометрический метод                                    | 5.0   | -  |
| 1052  | -                             | - | 444210.71                                   | 2231953.20 | Картометрический метод                                    | 5.0   | -  |
| 1053  | -                             | - | 444207.24                                   | 2231933.26 | Картометрический метод                                    | 5.0   | -  |
| 1054  | -                             | - | 444212.28                                   | 2231932.39 | Картометрический метод                                    | 5.0   | -  |
| 1055  | -                             | - | 444198.65                                   | 2231898.92 | Картометрический метод                                    | 5.0   | -  |
| 1056  | -                             | - | 444199.04                                   | 2231898.85 | Картометрический метод                                    | 5.0   | -  |
| 1057  | -                             | - | 444206.59                                   | 2231897.67 | Картометрический метод                                    | 5.0   | -  |
| 1058  | -                             | - | 444206.70                                   | 2231897.64 | Картометрический метод                                    | 5.0   | -  |
| 1059  | -                             | - | 444194.90                                   | 2231847.50 | Картометрический метод                                    | 5.0   | -  |
| 1060  | -                             | - | 444204.92                                   | 2231846.08 | Картометрический метод                                    | 5.0   | -  |
| 1061  | -                             | - | 444204.92                                   | 2231846.07 | Картометрический метод                                    | 5.0   | -  |
| 1062  | -                             | - | 444221.55                                   | 2231843.68 | Картометрический метод                                    | 5.0   | -  |
| 1063  | -                             | - | 444214.63                                   | 2231805.70 | Картометрический метод                                    | 5.0   | -  |

| 2. Сведения о характерных точках границ объекта |                               |   |   |            |   |   |  |
|---|-------------------------------|---|---|------------|---|---|--|
| Обозначение<br>характерных<br>точек границ      | Существующие<br>координаты, м |   | Измененные<br>(уточненные)<br>координаты, м |            | Метод<br>определения<br>координат<br>характерной<br>точки | Средняя<br>квадратическая<br>погрешность<br>положения<br>характерной<br>точки (Mt), м | Описание<br>обозначения<br>точки на<br>местности<br>(при<br>наличии) |
|   | X                             | Y | X   | Y          |   |   |  |
| 1   | 2                             | 3 | 4   | 5          | 6   | 7   | 8  |
| 1064  | -                             | - | 444200.93                                   | 2231807.44 | Картометрический метод                                    | 5.0   | -  |
| 1065  | -                             | - | 444200.69                                   | 2231807.47 | Картометрический метод                                    | 5.0   | -  |
| 1066  | -                             | - | 444201.90                                   | 2231804.12 | Картометрический метод                                    | 5.0   | -  |
| 1067  | -                             | - | 444219.99                                   | 2231780.16 | Картометрический метод                                    | 5.0   | -  |
| 1068  | -                             | - | 444220.02                                   | 2231780.12 | Картометрический метод                                    | 5.0   | -  |
| 1069  | -                             | - | 444219.18                                   | 2231770.17 | Картометрический метод                                    | 5.0   | -  |
| 1070  | -                             | - | 444212.50                                   | 2231771.88 | Картометрический метод                                    | 5.0   | -  |
| 1071  | -                             | - | 444210.38                                   | 2231755.57 | Картометрический метод                                    | 5.0   | -  |
| 1072  | -                             | - | 444210.81                                   | 2231744.20 | Картометрический метод                                    | 5.0   | -  |
| 1073  | -                             | - | 444187.63                                   | 2231716.65 | Картометрический метод                                    | 5.0   | -  |
| 1074  | -                             | - | 444187.41                                   | 2231692.98 | Картометрический метод                                    | 5.0   | -  |
| 1075  | -                             | - | 444207.05                                   | 2231693.61 | Картометрический метод                                    | 5.0   | -  |
| 1076  | -                             | - | 444204.81                                   | 2231669.82 | Картометрический метод                                    | 5.0   | -  |
| 1077  | -                             | - | 444202.49                                   | 2231669.33 | Картометрический метод                                    | 5.0   | -  |
| 1078  | -                             | - | 444174.26                                   | 2231669.54 | Картометрический метод                                    | 5.0   | -  |
| 1079  | -                             | - | 444174.83                                   | 2231631.64 | Картометрический метод                                    | 5.0   | -  |
| 1080  | -                             | - | 444176.48                                   | 2231631.80 | Картометрический метод                                    | 5.0   | -  |
| 1081  | -                             | - | 444181.05                                   | 2231632.26 | Картометрический метод                                    | 5.0   | -  |
| 1082  | -                             | - | 444201.34                                   | 2231634.28 | Картометрический метод                                    | 5.0   | -  |
| 1083  | -                             | - | 444203.95                                   | 2231585.77 | Картометрический метод                                    | 5.0   | -  |
| 1084  | -                             | - | 444232.03                                   | 2231587.56 | Картометрический метод                                    | 5.0   | -  |
| 1085  | -                             | - | 444234.27                                   | 2231568.03 | Картометрический метод                                    | 5.0   | -  |
| 1086  | -                             | - | 444220.21                                   | 2231560.74 | Картометрический метод                                    | 5.0   | -  |
| 1087  | -                             | - | 444220.22                                   | 2231560.72 | Картометрический метод                                    | 5.0   | -  |
| 1088  | -                             | - | 444207.31                                   | 2231554.01 | Картометрический метод                                    | 5.0   | -  |

| 2. Сведения о характерных точках границ объекта |                            |   |                                       |            |   |  |   |
|---|----------------------------|---|---------------------------------------|------------|---|--|---|
| Обозначение характерных точек границ            | Существующие координаты, м |   | Измененные (уточненные) координаты, м |            | Метод определения координат характерной точки | Средняя квадратическая погрешность положения характерной точки (Mt), м | Описание обозначения точки на местности (при наличии) |
|   | X                          | Y | X                                     | Y          |   |  |   |
| 1   | 2                          | 3 | 4                                     | 5          | 6   | 7  | 8   |
| 1089  | -                          | - | 444213.26                             | 2231549.31 | Картометрический метод                        | 5.0  | -   |
| 1090  | -                          | - | 444219.14                             | 2231542.27 | Картометрический метод                        | 5.0  | -   |
| 1091  | -                          | - | 444221.62                             | 2231533.66 | Картометрический метод                        | 5.0  | -   |
| 1092  | -                          | - | 444222.08                             | 2231528.20 | Картометрический метод                        | 5.0  | -   |
| 1093  | -                          | - | 444221.36                             | 2231520.95 | Картометрический метод                        | 5.0  | -   |
| 1094  | -                          | - | 444219.86                             | 2231516.43 | Картометрический метод                        | 5.0  | -   |
| 1095  | -                          | - | 444238.85                             | 2231508.42 | Картометрический метод                        | 5.0  | -   |
| 1096  | -                          | - | 444245.85                             | 2231523.22 | Картометрический метод                        | 5.0  | -   |
| 1097  | -                          | - | 444257.29                             | 2231543.31 | Картометрический метод                        | 5.0  | -   |
| 1098  | -                          | - | 444264.89                             | 2231555.58 | Картометрический метод                        | 5.0  | -   |
| 1099  | -                          | - | 444265.23                             | 2231557.84 | Картометрический метод                        | 5.0  | -   |
| 1100  | -                          | - | 444265.45                             | 2231559.26 | Картометрический метод                        | 5.0  | -   |
| 1101  | -                          | - | 444265.70                             | 2231560.89 | Картометрический метод                        | 5.0  | -   |
| 1102  | -                          | - | 444265.30                             | 2231567.65 | Картометрический метод                        | 5.0  | -   |
| 1103  | -                          | - | 444264.82                             | 2231575.63 | Картометрический метод                        | 5.0  | -   |
| 1104  | -                          | - | 444264.81                             | 2231575.86 | Картометрический метод                        | 5.0  | -   |
| 1105  | -                          | - | 444264.34                             | 2231577.86 | Картометрический метод                        | 5.0  | -   |
| 1106  | -                          | - | 444264.08                             | 2231578.96 | Картометрический метод                        | 5.0  | -   |
| 1107  | -                          | - | 444263.42                             | 2231581.79 | Картометрический метод                        | 5.0  | -   |
| 1108  | -                          | - | 444262.88                             | 2231585.83 | Картометрический метод                        | 5.0  | -   |
| 1109  | -                          | - | 444268.94                             | 2231598.78 | Картометрический метод                        | 5.0  | -   |
| 1110  | -                          | - | 444262.49                             | 2231678.76 | Картометрический метод                        | 5.0  | -   |
| 1111  | -                          | - | 444298.21                             | 2231682.08 | Картометрический метод                        | 5.0  | -   |
| 1112  | -                          | - | 444304.40                             | 2231683.41 | Картометрический метод                        | 5.0  | -   |
| 1113  | -                          | - | 444302.59                             | 2231734.18 | Картометрический метод                        | 5.0  | -   |

| 2. Сведения о характерных точках границ объекта |                            |   |                                       |            |   |  |   |
|---|----------------------------|---|---------------------------------------|------------|---|--|---|
| Обозначение характерных точек границ            | Существующие координаты, м |   | Измененные (уточненные) координаты, м |            | Метод определения координат характерной точки | Средняя квадратическая погрешность положения характерной точки (Mt), м | Описание обозначения точки на местности (при наличии) |
|   | X                          | Y | X                                     | Y          |   |  |   |
| 1   | 2                          | 3 | 4                                     | 5          | 6   | 7  | 8   |
| 1114  | -                          | - | 444308.98                             | 2231734.51 | Картометрический метод                        | 5.0  | -   |
| 1115  | -                          | - | 444312.42                             | 2231734.74 | Картометрический метод                        | 5.0  | -   |
| 1116  | -                          | - | 444314.63                             | 2231736.49 | Картометрический метод                        | 5.0  | -   |
| 1117  | -                          | - | 444314.60                             | 2231738.73 | Картометрический метод                        | 5.0  | -   |
| 1118  | -                          | - | 444315.42                             | 2231741.84 | Картометрический метод                        | 5.0  | -   |
| 1119  | -                          | - | 444317.78                             | 2231744.97 | Картометрический метод                        | 5.0  | -   |
| 1120  | -                          | - | 444320.69                             | 2231746.57 | Картометрический метод                        | 5.0  | -   |
| 1121  | -                          | - | 444325.31                             | 2231748.01 | Картометрический метод                        | 5.0  | -   |
| 1122  | -                          | - | 444330.34                             | 2231761.00 | Картометрический метод                        | 5.0  | -   |
| 1123  | -                          | - | 444336.77                             | 2231792.48 | Картометрический метод                        | 5.0  | -   |
| 1124  | -                          | - | 444338.91                             | 2231847.26 | Картометрический метод                        | 5.0  | -   |
| 1125  | -                          | - | 444338.52                             | 2231858.15 | Картометрический метод                        | 5.0  | -   |
| 1126  | -                          | - | 444340.92                             | 2231858.06 | Картометрический метод                        | 5.0  | -   |
| 1127  | -                          | - | 444341.09                             | 2231862.62 | Картометрический метод                        | 5.0  | -   |
| 1128  | -                          | - | 444338.15                             | 2231871.36 | Картометрический метод                        | 5.0  | -   |
| 1129  | -                          | - | 444351.58                             | 2231866.84 | Картометрический метод                        | 5.0  | -   |
| 1130  | -                          | - | 444349.67                             | 2231855.71 | Картометрический метод                        | 5.0  | -   |
| 1131  | -                          | - | 444361.55                             | 2231852.19 | Картометрический метод                        | 5.0  | -   |
| 1132  | -                          | - | 444364.71                             | 2231858.45 | Картометрический метод                        | 5.0  | -   |
| 1133  | -                          | - | 444385.29                             | 2231847.58 | Картометрический метод                        | 5.0  | -   |
| 1134  | -                          | - | 444391.97                             | 2231861.85 | Картометрический метод                        | 5.0  | -   |
| 1135  | -                          | - | 444405.99                             | 2231891.87 | Картометрический метод                        | 5.0  | -   |
| 1136  | -                          | - | 444406.11                             | 2231892.12 | Картометрический метод                        | 5.0  | -   |
| 1137  | -                          | - | 444412.14                             | 2231905.04 | Картометрический метод                        | 5.0  | -   |
| 1138  | -                          | - | 444423.01                             | 2231925.92 | Картометрический метод                        | 5.0  | -   |

| 2. Сведения о характерных точках границ объекта |                               |   |   |            |   |   |  |
|---|-------------------------------|---|---|------------|---|---|--|
| Обозначение<br>характерных<br>точек границ      | Существующие<br>координаты, м |   | Измененные<br>(уточненные)<br>координаты, м |            | Метод<br>определения<br>координат<br>характерной<br>точки | Средняя<br>квадратическая<br>погрешность<br>положения<br>характерной<br>точки (Mt), м | Описание<br>обозначения<br>точки на<br>местности<br>(при<br>наличии) |
|   | X                             | Y | X   | Y          |   |   |  |
| 1   | 2                             | 3 | 4   | 5          | 6   | 7   | 8  |
| 1139  | -                             | - | 444423.61                                   | 2231929.44 | Картометрический метод                                    | 5.0   | -  |
| 1140  | -                             | - | 444429.03                                   | 2231961.35 | Картометрический метод                                    | 5.0   | -  |
| 1141  | -                             | - | 444430.81                                   | 2231973.43 | Картометрический метод                                    | 5.0   | -  |
| 1142  | -                             | - | 444432.56                                   | 2231985.38 | Картометрический метод                                    | 5.0   | -  |
| 1143  | -                             | - | 444432.56                                   | 2231985.39 | Картометрический метод                                    | 5.0   | -  |
| 1144  | -                             | - | 444432.57                                   | 2231985.39 | Картометрический метод                                    | 5.0   | -  |
| 1145  | -                             | - | 444435.52                                   | 2232008.11 | Картометрический метод                                    | 5.0   | -  |
| 1146  | -                             | - | 444437.48                                   | 2232007.81 | Картометрический метод                                    | 5.0   | -  |
| 1147  | -                             | - | 444441.43                                   | 2232037.25 | Картометрический метод                                    | 5.0   | -  |
| 1148  | -                             | - | 444446.59                                   | 2232070.35 | Картометрический метод                                    | 5.0   | -  |
| 1149  | -                             | - | 444449.58                                   | 2232090.12 | Картометрический метод                                    | 5.0   | -  |
| 1150  | -                             | - | 444451.56                                   | 2232102.83 | Картометрический метод                                    | 5.0   | -  |
| 1151  | -                             | - | 444452.87                                   | 2232111.90 | Картометрический метод                                    | 5.0   | -  |
| 1152  | -                             | - | 444455.21                                   | 2232128.13 | Картометрический метод                                    | 5.0   | -  |
| 1153  | -                             | - | 444455.92                                   | 2232132.10 | Картометрический метод                                    | 5.0   | -  |
| 1154  | -                             | - | 444455.92                                   | 2232132.11 | Картометрический метод                                    | 5.0   | -  |
| 1155  | -                             | - | 444455.93                                   | 2232132.17 | Картометрический метод                                    | 5.0   | -  |
| 1156  | -                             | - | 444476.92                                   | 2232270.02 | Картометрический метод                                    | 5.0   | -  |
| 1157  | -                             | - | 444477.22                                   | 2232271.96 | Картометрический метод                                    | 5.0   | -  |
| 1158  | -                             | - | 444477.23                                   | 2232271.96 | Картометрический метод                                    | 5.0   | -  |
| 1159  | -                             | - | 444482.06                                   | 2232305.29 | Картометрический метод                                    | 5.0   | -  |
| 1160  | -                             | - | 444487.10                                   | 2232339.98 | Картометрический метод                                    | 5.0   | -  |
| 1161  | -                             | - | 444493.23                                   | 2232386.22 | Картометрический метод                                    | 5.0   | -  |
| 1162  | -                             | - | 444493.41                                   | 2232387.38 | Картометрический метод                                    | 5.0   | -  |
| 1163  | -                             | - | 444499.26                                   | 2232424.87 | Картометрический метод                                    | 5.0   | -  |

| 2. Сведения о характерных точках границ объекта |                               |   |   |            |   |   |  |
|---|-------------------------------|---|---|------------|---|---|--|
| Обозначение<br>характерных<br>точек границ      | Существующие<br>координаты, м |   | Измененные<br>(уточненные)<br>координаты, м |            | Метод<br>определения<br>координат<br>характерной<br>точки | Средняя<br>квадратическая<br>погрешность<br>положения<br>характерной<br>точки (Mt), м | Описание<br>обозначения<br>точки на<br>местности<br>(при<br>наличии) |
|   | X                             | Y | X   | Y          |   |   |  |
| 1   | 2                             | 3 | 4   | 5          | 6   | 7   | 8  |
| 1164  | -                             | - | 444501.49                                   | 2232438.74 | Картометрический метод                                    | 5.0   | -  |
| 1165  | -                             | - | 444505.98                                   | 2232466.66 | Картометрический метод                                    | 5.0   | -  |
| 1166  | -                             | - | 444510.33                                   | 2232494.75 | Картометрический метод                                    | 5.0   | -  |
| 1167  | -                             | - | 444519.02                                   | 2232557.89 | Картометрический метод                                    | 5.0   | -  |
| 1168  | -                             | - | 444469.26                                   | 2232562.94 | Картометрический метод                                    | 5.0   | -  |
| 1169  | -                             | - | 444412.77                                   | 2232581.36 | Картометрический метод                                    | 5.0   | -  |
| 995   | -                             | - | 444412.74                                   | 2232581.36 | Картометрический метод                                    | 5.0   | -  |
| 1170  | -                             | - | 447409.46                                   | 2232297.76 | Картометрический метод                                    | 5.0   | -  |
| 1171  | -                             | - | 447433.79                                   | 2232283.13 | Картометрический метод                                    | 5.0   | -  |
| 1172  | -                             | - | 447387.31                                   | 2232198.96 | Картометрический метод                                    | 5.0   | -  |
| 1173  | -                             | - | 447327.12                                   | 2232117.44 | Картометрический метод                                    | 5.0   | -  |
| 1174  | -                             | - | 447270.28                                   | 2231958.35 | Картометрический метод                                    | 5.0   | -  |
| 1175  | -                             | - | 447377.53                                   | 2231952.41 | Картометрический метод                                    | 5.0   | -  |
| 1176  | -                             | - | 447697.29                                   | 2231934.72 | Картометрический метод                                    | 5.0   | -  |
| 1177  | -                             | - | 447872.92                                   | 2231924.99 | Картометрический метод                                    | 5.0   | -  |
| 1178  | -                             | - | 447911.40                                   | 2231925.64 | Картометрический метод                                    | 5.0   | -  |
| 1179  | -                             | - | 447986.31                                   | 2231934.87 | Картометрический метод                                    | 5.0   | -  |
| 1180  | -                             | - | 448003.07                                   | 2231907.09 | Картометрический метод                                    | 5.0   | -  |
| 1181  | -                             | - | 448065.42                                   | 2231957.84 | Картометрический метод                                    | 5.0   | -  |
| 1182  | -                             | - | 448045.77                                   | 2231974.35 | Картометрический метод                                    | 5.0   | -  |
| 1183  | -                             | - | 448026.34                                   | 2231982.28 | Картометрический метод                                    | 5.0   | -  |
| 1184  | -                             | - | 447966.94                                   | 2231994.07 | Картометрический метод                                    | 5.0   | -  |
| 1185  | -                             | - | 447946.00                                   | 2232000.71 | Картометрический метод                                    | 5.0   | -  |
| 1186  | -                             | - | 447911.85                                   | 2232017.70 | Картометрический метод                                    | 5.0   | -  |
| 1187  | -                             | - | 447879.99                                   | 2232039.99 | Картометрический метод                                    | 5.0   | -  |

| 2. Сведения о характерных точках границ объекта |                            |   |                                       |            |   |  |   |
|---|----------------------------|---|---------------------------------------|------------|---|--|---|
| Обозначение характерных точек границ            | Существующие координаты, м |   | Измененные (уточненные) координаты, м |            | Метод определения координат характерной точки | Средняя квадратическая погрешность положения характерной точки (Mt), м | Описание обозначения точки на местности (при наличии) |
|   | X                          | Y | X                                     | Y          |   |  |   |
| 1   | 2                          | 3 | 4                                     | 5          | 6   | 7  | 8   |
| 1188  | -                          | - | 447879.92                             | 2232040.04 | Картометрический метод                        | 5.0  | -   |
| 1189  | -                          | - | 447858.53                             | 2232055.01 | Картометрический метод                        | 5.0  | -   |
| 1190  | -                          | - | 447827.93                             | 2232072.33 | Картометрический метод                        | 5.0  | -   |
| 1191  | -                          | - | 447736.47                             | 2232134.41 | Картометрический метод                        | 5.0  | -   |
| 1192  | -                          | - | 447734.57                             | 2232135.70 | Картометрический метод                        | 5.0  | -   |
| 1193  | -                          | - | 447726.52                             | 2232141.16 | Картометрический метод                        | 5.0  | -   |
| 1194  | -                          | - | 447634.93                             | 2232221.88 | Картометрический метод                        | 5.0  | -   |
| 1195  | -                          | - | 447612.16                             | 2232240.82 | Картометрический метод                        | 5.0  | -   |
| 1196  | -                          | - | 447578.68                             | 2232266.56 | Картометрический метод                        | 5.0  | -   |
| 1197  | -                          | - | 447537.58                             | 2232293.52 | Картометрический метод                        | 5.0  | -   |
| 1198  | -                          | - | 447514.32                             | 2232306.80 | Картометрический метод                        | 5.0  | -   |
| 1199  | -                          | - | 447488.98                             | 2232318.86 | Картометрический метод                        | 5.0  | -   |
| 1200  | -                          | - | 447441.99                             | 2232351.71 | Картометрический метод                        | 5.0  | -   |
| 1170  | -                          | - | 447409.46                             | 2232297.76 | Картометрический метод                        | 5.0  | -   |
| 1201  | -                          | - | 443329.41                             | 2231969.55 | Картометрический метод                        | 5.0  | -   |
| 1202  | -                          | - | 443296.45                             | 2231958.41 | Картометрический метод                        | 5.0  | -   |
| 1203  | -                          | - | 443291.36                             | 2231955.91 | Картометрический метод                        | 5.0  | -   |
| 1204  | -                          | - | 443291.37                             | 2231955.89 | Картометрический метод                        | 5.0  | -   |
| 1205  | -                          | - | 443267.08                             | 2231943.98 | Картометрический метод                        | 5.0  | -   |
| 1206  | -                          | - | 443266.38                             | 2231945.73 | Картометрический метод                        | 5.0  | -   |
| 1207  | -                          | - | 443266.37                             | 2231945.73 | Картометрический метод                        | 5.0  | -   |
| 1208  | -                          | - | 443265.98                             | 2231945.56 | Картометрический метод                        | 5.0  | -   |
| 1209  | -                          | - | 443250.32                             | 2231938.55 | Картометрический метод                        | 5.0  | -   |
| 1210  | -                          | - | 443197.40                             | 2231914.86 | Картометрический метод                        | 5.0  | -   |
| 1211  | -                          | - | 443217.12                             | 2231871.29 | Картометрический метод                        | 5.0  | -   |

| 2. Сведения о характерных точках границ объекта |                               |   |   |            |   |   |  |
|---|-------------------------------|---|---|------------|---|---|--|
| Обозначение<br>характерных<br>точек границ      | Существующие<br>координаты, м |   | Измененные<br>(уточненные)<br>координаты, м |            | Метод<br>определения<br>координат<br>характерной<br>точки | Средняя<br>квадратическая<br>погрешность<br>положения<br>характерной<br>точки (Mt), м | Описание<br>обозначения<br>точки на<br>местности<br>(при<br>наличии) |
|   | X                             | Y | X   | Y          |   |   |  |
| 1   | 2                             | 3 | 4   | 5          | 6   | 7   | 8  |
| 1212  | -                             | - | 443217.12                                   | 2231871.28 | Картометрический метод                                    | 5.0   | -  |
| 1213  | -                             | - | 443217.35                                   | 2231870.77 | Картометрический метод                                    | 5.0   | -  |
| 1214  | -                             | - | 443173.34                                   | 2231867.65 | Картометрический метод                                    | 5.0   | -  |
| 1215  | -                             | - | 443170.92                                   | 2231873.31 | Картометрический метод                                    | 5.0   | -  |
| 1216  | -                             | - | 443170.74                                   | 2231873.26 | Картометрический метод                                    | 5.0   | -  |
| 1217  | -                             | - | 443144.08                                   | 2231865.57 | Картометрический метод                                    | 5.0   | -  |
| 1218  | -                             | - | 443144.97                                   | 2231862.92 | Картометрический метод                                    | 5.0   | -  |
| 1219  | -                             | - | 443127.06                                   | 2231859.81 | Картометрический метод                                    | 5.0   | -  |
| 1220  | -                             | - | 443127.07                                   | 2231859.80 | Картометрический метод                                    | 5.0   | -  |
| 1221  | -                             | - | 443130.81                                   | 2231848.66 | Картометрический метод                                    | 5.0   | -  |
| 1222  | -                             | - | 443145.19                                   | 2231806.35 | Картометрический метод                                    | 5.0   | -  |
| 1223  | -                             | - | 443152.70                                   | 2231784.37 | Картометрический метод                                    | 5.0   | -  |
| 1224  | -                             | - | 443148.43                                   | 2231782.86 | Картометрический метод                                    | 5.0   | -  |
| 1225  | -                             | - | 443117.51                                   | 2231771.91 | Картометрический метод                                    | 5.0   | -  |
| 1226  | -                             | - | 443132.49                                   | 2231729.38 | Картометрический метод                                    | 5.0   | -  |
| 1227  | -                             | - | 443132.70                                   | 2231728.79 | Картометрический метод                                    | 5.0   | -  |
| 1228  | -                             | - | 443163.69                                   | 2231739.78 | Картометрический метод                                    | 5.0   | -  |
| 1229  | -                             | - | 443172.69                                   | 2231712.46 | Картометрический метод                                    | 5.0   | -  |
| 1230  | -                             | - | 443164.62                                   | 2231709.68 | Картометрический метод                                    | 5.0   | -  |
| 1231  | -                             | - | 443176.15                                   | 2231672.91 | Картометрический метод                                    | 5.0   | -  |
| 1232  | -                             | - | 443185.92                                   | 2231676.29 | Картометрический метод                                    | 5.0   | -  |
| 1233  | -                             | - | 443188.50                                   | 2231667.95 | Картометрический метод                                    | 5.0   | -  |
| 1234  | -                             | - | 443188.76                                   | 2231667.10 | Картометрический метод                                    | 5.0   | -  |
| 1235  | -                             | - | 443193.77                                   | 2231650.92 | Картометрический метод                                    | 5.0   | -  |
| 1236  | -                             | - | 443194.58                                   | 2231648.31 | Картометрический метод                                    | 5.0   | -  |



| 2. Сведения о характерных точках границ объекта |                               |   |   |            |   |   |  |
|---|-------------------------------|---|---|------------|---|---|--|
| Обозначение<br>характерных<br>точек границ      | Существующие<br>координаты, м |   | Измененные<br>(уточненные)<br>координаты, м |            | Метод<br>определения<br>координат<br>характерной<br>точки | Средняя<br>квадратическая<br>погрешность<br>положения<br>характерной<br>точки (Mt), м | Описание<br>обозначения<br>точки на<br>местности<br>(при<br>наличии) |
|   | X                             | Y | X   | Y          |   |   |  |
| 1   | 2                             | 3 | 4   | 5          | 6   | 7   | 8  |
| 1237  | -                             | - | 443197.36                                   | 2231639.32 | Картометрический метод                                    | 5.0   | -  |
| 1238  | -                             | - | 443203.27                                   | 2231641.17 | Картометрический метод                                    | 5.0   | -  |
| 1239  | -                             | - | 443203.27                                   | 2231641.16 | Картометрический метод                                    | 5.0   | -  |
| 1240  | -                             | - | 443203.28                                   | 2231641.16 | Картометрический метод                                    | 5.0   | -  |
| 1241  | -                             | - | 443205.28                                   | 2231634.96 | Картометрический метод                                    | 5.0   | -  |
| 1242  | -                             | - | 443228.02                                   | 2231564.65 | Картометрический метод                                    | 5.0   | -  |
| 1243  | -                             | - | 443229.24                                   | 2231560.88 | Картометрический метод                                    | 5.0   | -  |
| 1244  | -                             | - | 443248.55                                   | 2231507.06 | Картометрический метод                                    | 5.0   | -  |
| 1245  | -                             | - | 443248.64                                   | 2231504.92 | Картометрический метод                                    | 5.0   | -  |
| 1246  | -                             | - | 443260.78                                   | 2231469.90 | Картометрический метод                                    | 5.0   | -  |
| 1247  | -                             | - | 443229.05                                   | 2231457.01 | Картометрический метод                                    | 5.0   | -  |
| 1248  | -                             | - | 443225.19                                   | 2231448.59 | Картометрический метод                                    | 5.0   | -  |
| 1249  | -                             | - | 443224.87                                   | 2231447.89 | Картометрический метод                                    | 5.0   | -  |
| 1250  | -                             | - | 443209.13                                   | 2231435.59 | Картометрический метод                                    | 5.0   | -  |
| 1251  | -                             | - | 443209.03                                   | 2231435.51 | Картометрический метод                                    | 5.0   | -  |
| 1252  | -                             | - | 443209.01                                   | 2231435.49 | Картометрический метод                                    | 5.0   | -  |
| 1253  | -                             | - | 443208.93                                   | 2231435.43 | Картометрический метод                                    | 5.0   | -  |
| 1254  | -                             | - | 443208.90                                   | 2231435.41 | Картометрический метод                                    | 5.0   | -  |
| 1255  | -                             | - | 443208.81                                   | 2231435.33 | Картометрический метод                                    | 5.0   | -  |
| 1256  | -                             | - | 443207.50                                   | 2231434.31 | Картометрический метод                                    | 5.0   | -  |
| 1257  | -                             | - | 443194.54                                   | 2231439.89 | Картометрический метод                                    | 5.0   | -  |
| 1258  | -                             | - | 443179.25                                   | 2231413.74 | Картометрический метод                                    | 5.0   | -  |
| 1259  | -                             | - | 443191.52                                   | 2231369.74 | Картометрический метод                                    | 5.0   | -  |
| 1260  | -                             | - | 443191.13                                   | 2231355.18 | Картометрический метод                                    | 5.0   | -  |
| 1261  | -                             | - | 443178.83                                   | 2231329.08 | Картометрический метод                                    | 5.0   | -  |

| 2. Сведения о характерных точках границ объекта |                               |   |   |            |   |   |  |
|---|-------------------------------|---|---|------------|---|---|--|
| Обозначение<br>характерных<br>точек границ      | Существующие<br>координаты, м |   | Измененные<br>(уточненные)<br>координаты, м |            | Метод<br>определения<br>координат<br>характерной<br>точки | Средняя<br>квадратическая<br>погрешность<br>положения<br>характерной<br>точки (Mt), м | Описание<br>обозначения<br>точки на<br>местности<br>(при<br>наличии) |
|   | X                             | Y | X   | Y          |   |   |  |
| 1   | 2                             | 3 | 4   | 5          | 6   | 7   | 8  |
| 1262  | -                             | - | 443175.83                                   | 2231321.48 | Картометрический метод                                    | 5.0   | -  |
| 1263  | -                             | - | 443175.89                                   | 2231315.28 | Картометрический метод                                    | 5.0   | -  |
| 1264  | -                             | - | 443177.01                                   | 2231310.39 | Картометрический метод                                    | 5.0   | -  |
| 1265  | -                             | - | 443170.74                                   | 2231284.43 | Картометрический метод                                    | 5.0   | -  |
| 1266  | -                             | - | 443166.08                                   | 2231285.88 | Картометрический метод                                    | 5.0   | -  |
| 1267  | -                             | - | 443165.76                                   | 2231284.57 | Картометрический метод                                    | 5.0   | -  |
| 1268  | -                             | - | 443164.34                                   | 2231278.73 | Картометрический метод                                    | 5.0   | -  |
| 1269  | -                             | - | 443158.32                                   | 2231253.83 | Картометрический метод                                    | 5.0   | -  |
| 1270  | -                             | - | 443164.98                                   | 2231250.83 | Картометрический метод                                    | 5.0   | -  |
| 1271  | -                             | - | 443163.51                                   | 2231248.05 | Картометрический метод                                    | 5.0   | -  |
| 1272  | -                             | - | 443160.12                                   | 2231241.56 | Картометрический метод                                    | 5.0   | -  |
| 1273  | -                             | - | 443144.99                                   | 2231191.78 | Картометрический метод                                    | 5.0   | -  |
| 1274  | -                             | - | 443144.73                                   | 2231190.72 | Картометрический метод                                    | 5.0   | -  |
| 1275  | -                             | - | 443152.53                                   | 2231189.15 | Картометрический метод                                    | 5.0   | -  |
| 1276  | -                             | - | 443145.04                                   | 2231165.40 | Картометрический метод                                    | 5.0   | -  |
| 1277  | -                             | - | 443144.36                                   | 2231165.72 | Картометрический метод                                    | 5.0   | -  |
| 1278  | -                             | - | 443137.09                                   | 2231140.43 | Картометрический метод                                    | 5.0   | -  |
| 1279  | -                             | - | 443137.08                                   | 2231139.89 | Картометрический метод                                    | 5.0   | -  |
| 1280  | -                             | - | 443137.08                                   | 2231139.88 | Картометрический метод                                    | 5.0   | -  |
| 1281  | -                             | - | 443136.99                                   | 2231135.74 | Картометрический метод                                    | 5.0   | -  |
| 1282  | -                             | - | 443136.95                                   | 2231135.54 | Картометрический метод                                    | 5.0   | -  |
| 1283  | -                             | - | 443132.06                                   | 2231110.68 | Картометрический метод                                    | 5.0   | -  |
| 1284  | -                             | - | 443123.42                                   | 2231109.40 | Картометрический метод                                    | 5.0   | -  |
| 1285  | -                             | - | 443114.17                                   | 2231071.13 | Картометрический метод                                    | 5.0   | -  |
| 1286  | -                             | - | 443101.26                                   | 2231017.73 | Картометрический метод                                    | 5.0   | -  |

| 2. Сведения о характерных точках границ объекта |                               |   |   |            |   |   |  |
|---|-------------------------------|---|---|------------|---|---|--|
| Обозначение<br>характерных<br>точек границ      | Существующие<br>координаты, м |   | Измененные<br>(уточненные)<br>координаты, м |            | Метод<br>определения<br>координат<br>характерной<br>точки | Средняя<br>квадратическая<br>погрешность<br>положения<br>характерной<br>точки (Mt), м | Описание<br>обозначения<br>точки на<br>местности<br>(при<br>наличии) |
|   | X                             | Y | X   | Y          |   |   |  |
| 1   | 2                             | 3 | 4   | 5          | 6   | 7   | 8  |
| 1287  | -                             | - | 443082.99                                   | 2230942.15 | Картометрический метод                                    | 5.0   | -  |
| 1288  | -                             | - | 443082.95                                   | 2230941.98 | Картометрический метод                                    | 5.0   | -  |
| 1289  | -                             | - | 443083.08                                   | 2230941.99 | Картометрический метод                                    | 5.0   | -  |
| 1290  | -                             | - | 443093.44                                   | 2230943.34 | Картометрический метод                                    | 5.0   | -  |
| 1291  | -                             | - | 443093.46                                   | 2230943.35 | Картометрический метод                                    | 5.0   | -  |
| 1292  | -                             | - | 443117.07                                   | 2230951.02 | Картометрический метод                                    | 5.0   | -  |
| 1293  | -                             | - | 443150.52                                   | 2230960.05 | Картометрический метод                                    | 5.0   | -  |
| 1294  | -                             | - | 443150.53                                   | 2230959.97 | Картометрический метод                                    | 5.0   | -  |
| 1295  | -                             | - | 443150.62                                   | 2230960.00 | Картометрический метод                                    | 5.0   | -  |
| 1296  | -                             | - | 443150.63                                   | 2230959.97 | Картометрический метод                                    | 5.0   | -  |
| 1297  | -                             | - | 443158.93                                   | 2230962.38 | Картометрический метод                                    | 5.0   | -  |
| 1298  | -                             | - | 443159.63                                   | 2230962.58 | Картометрический метод                                    | 5.0   | -  |
| 1299  | -                             | - | 443185.41                                   | 2230970.06 | Картометрический метод                                    | 5.0   | -  |
| 1300  | -                             | - | 443214.31                                   | 2230978.35 | Картометрический метод                                    | 5.0   | -  |
| 1301  | -                             | - | 443214.34                                   | 2230978.36 | Картометрический метод                                    | 5.0   | -  |
| 1302  | -                             | - | 443214.39                                   | 2230978.37 | Картометрический метод                                    | 5.0   | -  |
| 1303  | -                             | - | 443213.95                                   | 2230979.78 | Картометрический метод                                    | 5.0   | -  |
| 1304  | -                             | - | 443213.35                                   | 2230981.69 | Картометрический метод                                    | 5.0   | -  |
| 1305  | -                             | - | 443204.25                                   | 2231010.47 | Картометрический метод                                    | 5.0   | -  |
| 1306  | -                             | - | 443192.85                                   | 2231046.60 | Картометрический метод                                    | 5.0   | -  |
| 1307  | -                             | - | 443191.22                                   | 2231052.20 | Картометрический метод                                    | 5.0   | -  |
| 1308  | -                             | - | 443191.10                                   | 2231052.57 | Картометрический метод                                    | 5.0   | -  |
| 1309  | -                             | - | 443189.47                                   | 2231052.08 | Картометрический метод                                    | 5.0   | -  |
| 1310  | -                             | - | 443189.06                                   | 2231051.96 | Картометрический метод                                    | 5.0   | -  |
| 1311  | -                             | - | 443186.37                                   | 2231062.57 | Картометрический метод                                    | 5.0   | -  |

| 2. Сведения о характерных точках границ объекта |                               |   |   |            |   |   |  |
|---|-------------------------------|---|---|------------|---|---|--|
| Обозначение<br>характерных<br>точек границ      | Существующие<br>координаты, м |   | Измененные<br>(уточненные)<br>координаты, м |            | Метод<br>определения<br>координат<br>характерной<br>точки | Средняя<br>квадратическая<br>погрешность<br>положения<br>характерной<br>точки (Mt), м | Описание<br>обозначения<br>точки на<br>местности<br>(при<br>наличии) |
|   | X                             | Y | X   | Y          |   |   |  |
| 1   | 2                             | 3 | 4   | 5          | 6   | 7   | 8  |
| 1312  | -                             | - | 443184.77                                   | 2231068.90 | Картометрический метод                                    | 5.0   | -  |
| 1313  | -                             | - | 443178.55                                   | 2231089.31 | Картометрический метод                                    | 5.0   | -  |
| 1314  | -                             | - | 443178.02                                   | 2231090.86 | Картометрический метод                                    | 5.0   | -  |
| 1315  | -                             | - | 443178.00                                   | 2231090.93 | Картометрический метод                                    | 5.0   | -  |
| 1316  | -                             | - | 443178.05                                   | 2231090.95 | Картометрический метод                                    | 5.0   | -  |
| 1317  | -                             | - | 443174.40                                   | 2231103.11 | Картометрический метод                                    | 5.0   | -  |
| 1318  | -                             | - | 443174.40                                   | 2231103.12 | Картометрический метод                                    | 5.0   | -  |
| 1319  | -                             | - | 443174.37                                   | 2231103.11 | Картометрический метод                                    | 5.0   | -  |
| 1320  | -                             | - | 443173.90                                   | 2231112.40 | Картометрический метод                                    | 5.0   | -  |
| 1321  | -                             | - | 443173.89                                   | 2231112.45 | Картометрический метод                                    | 5.0   | -  |
| 1322  | -                             | - | 443174.46                                   | 2231119.24 | Картометрический метод                                    | 5.0   | -  |
| 1323  | -                             | - | 443174.47                                   | 2231119.32 | Картометрический метод                                    | 5.0   | -  |
| 1324  | -                             | - | 443174.48                                   | 2231119.41 | Картометрический метод                                    | 5.0   | -  |
| 1325  | -                             | - | 443174.89                                   | 2231124.35 | Картометрический метод                                    | 5.0   | -  |
| 1326  | -                             | - | 443174.32                                   | 2231129.81 | Картометрический метод                                    | 5.0   | -  |
| 1327  | -                             | - | 443184.16                                   | 2231141.60 | Картометрический метод                                    | 5.0   | -  |
| 1328  | -                             | - | 443185.45                                   | 2231144.08 | Картометрический метод                                    | 5.0   | -  |
| 1329  | -                             | - | 443186.68                                   | 2231146.46 | Картометрический метод                                    | 5.0   | -  |
| 1330  | -                             | - | 443186.68                                   | 2231146.47 | Картометрический метод                                    | 5.0   | -  |
| 1331  | -                             | - | 443193.45                                   | 2231159.17 | Картометрический метод                                    | 5.0   | -  |
| 1332  | -                             | - | 443194.36                                   | 2231160.87 | Картометрический метод                                    | 5.0   | -  |
| 1333  | -                             | - | 443196.33                                   | 2231165.15 | Картометрический метод                                    | 5.0   | -  |
| 1334  | -                             | - | 443196.36                                   | 2231165.22 | Картометрический метод                                    | 5.0   | -  |
| 1335  | -                             | - | 443196.39                                   | 2231165.29 | Картометрический метод                                    | 5.0   | -  |
| 1336  | -                             | - | 443196.91                                   | 2231166.41 | Картометрический метод                                    | 5.0   | -  |

| 2. Сведения о характерных точках границ объекта |                               |   |   |            |   |   |  |
|---|-------------------------------|---|---|------------|---|---|--|
| Обозначение<br>характерных<br>точек границ      | Существующие<br>координаты, м |   | Измененные<br>(уточненные)<br>координаты, м |            | Метод<br>определения<br>координат<br>характерной<br>точки | Средняя<br>квадратическая<br>погрешность<br>положения<br>характерной<br>точки (Mt), м | Описание<br>обозначения<br>точки на<br>местности<br>(при<br>наличии) |
|   | X                             | Y | X   | Y          |   |   |  |
| 1   | 2                             | 3 | 4   | 5          | 6   | 7   | 8  |
| 1337  | -                             | - | 443207.60                                   | 2231187.49 | Картометрический метод                                    | 5.0   | -  |
| 1338  | -                             | - | 443218.61                                   | 2231209.56 | Картометрический метод                                    | 5.0   | -  |
| 1339  | -                             | - | 443218.76                                   | 2231209.86 | Картометрический метод                                    | 5.0   | -  |
| 1340  | -                             | - | 443226.07                                   | 2231224.55 | Картометрический метод                                    | 5.0   | -  |
| 1341  | -                             | - | 443228.53                                   | 2231232.11 | Картометрический метод                                    | 5.0   | -  |
| 1342  | -                             | - | 443234.83                                   | 2231246.43 | Картометрический метод                                    | 5.0   | -  |
| 1343  | -                             | - | 443237.43                                   | 2231251.63 | Картометрический метод                                    | 5.0   | -  |
| 1344  | -                             | - | 443237.43                                   | 2231251.64 | Картометрический метод                                    | 5.0   | -  |
| 1345  | -                             | - | 443237.44                                   | 2231251.65 | Картометрический метод                                    | 5.0   | -  |
| 1346  | -                             | - | 443240.92                                   | 2231249.98 | Картометрический метод                                    | 5.0   | -  |
| 1347  | -                             | - | 443259.53                                   | 2231288.12 | Картометрический метод                                    | 5.0   | -  |
| 1348  | -                             | - | 443262.22                                   | 2231294.08 | Картометрический метод                                    | 5.0   | -  |
| 1349  | -                             | - | 443262.23                                   | 2231294.09 | Картометрический метод                                    | 5.0   | -  |
| 1350  | -                             | - | 443262.40                                   | 2231294.41 | Картометрический метод                                    | 5.0   | -  |
| 1351  | -                             | - | 443262.41                                   | 2231294.43 | Картометрический метод                                    | 5.0   | -  |
| 1352  | -                             | - | 443262.42                                   | 2231294.45 | Картометрический метод                                    | 5.0   | -  |
| 1353  | -                             | - | 443273.60                                   | 2231315.35 | Картометрический метод                                    | 5.0   | -  |
| 1354  | -                             | - | 443273.62                                   | 2231315.38 | Картометрический метод                                    | 5.0   | -  |
| 1355  | -                             | - | 443274.83                                   | 2231321.57 | Картометрический метод                                    | 5.0   | -  |
| 1356  | -                             | - | 443290.21                                   | 2231352.81 | Картометрический метод                                    | 5.0   | -  |
| 1357  | -                             | - | 443293.11                                   | 2231358.70 | Картометрический метод                                    | 5.0   | -  |
| 1358  | -                             | - | 443294.61                                   | 2231360.58 | Картометрический метод                                    | 5.0   | -  |
| 1359  | -                             | - | 443304.76                                   | 2231379.30 | Картометрический метод                                    | 5.0   | -  |
| 1360  | -                             | - | 443307.25                                   | 2231383.56 | Картометрический метод                                    | 5.0   | -  |
| 1361  | -                             | - | 443318.69                                   | 2231404.24 | Картометрический метод                                    | 5.0   | -  |

| 2. Сведения о характерных точках границ объекта |                               |   |   |            |   |   |  |
|---|-------------------------------|---|---|------------|---|---|--|
| Обозначение<br>характерных<br>точек границ      | Существующие<br>координаты, м |   | Измененные<br>(уточненные)<br>координаты, м |            | Метод<br>определения<br>координат<br>характерной<br>точки | Средняя<br>квадратическая<br>погрешность<br>положения<br>характерной<br>точки (Mt), м | Описание<br>обозначения<br>точки на<br>местности<br>(при<br>наличии) |
|   | X                             | Y | X   | Y          |   |   |  |
| 1   | 2                             | 3 | 4   | 5          | 6   | 7   | 8  |
| 1362  | -                             | - | 443341.96                                   | 2231452.16 | Картометрический метод                                    | 5.0   | -  |
| 1363  | -                             | - | 443341.98                                   | 2231452.21 | Картометрический метод                                    | 5.0   | -  |
| 1364  | -                             | - | 443343.65                                   | 2231455.56 | Картометрический метод                                    | 5.0   | -  |
| 1365  | -                             | - | 443355.60                                   | 2231478.82 | Картометрический метод                                    | 5.0   | -  |
| 1366  | -                             | - | 443355.60                                   | 2231478.83 | Картометрический метод                                    | 5.0   | -  |
| 1367  | -                             | - | 443355.75                                   | 2231479.11 | Картометрический метод                                    | 5.0   | -  |
| 1368  | -                             | - | 443368.96                                   | 2231508.35 | Картометрический метод                                    | 5.0   | -  |
| 1369  | -                             | - | 443383.86                                   | 2231514.67 | Картометрический метод                                    | 5.0   | -  |
| 1370  | -                             | - | 443385.96                                   | 2231512.98 | Картометрический метод                                    | 5.0   | -  |
| 1371  | -                             | - | 443393.15                                   | 2231515.43 | Картометрический метод                                    | 5.0   | -  |
| 1372  | -                             | - | 443393.16                                   | 2231515.44 | Картометрический метод                                    | 5.0   | -  |
| 1373  | -                             | - | 443393.41                                   | 2231515.52 | Картометрический метод                                    | 5.0   | -  |
| 1374  | -                             | - | 443416.19                                   | 2231523.35 | Картометрический метод                                    | 5.0   | -  |
| 1375  | -                             | - | 443416.26                                   | 2231523.38 | Картометрический метод                                    | 5.0   | -  |
| 1376  | -                             | - | 443416.27                                   | 2231523.39 | Картометрический метод                                    | 5.0   | -  |
| 1377  | -                             | - | 443416.27                                   | 2231526.38 | Картометрический метод                                    | 5.0   | -  |
| 1378  | -                             | - | 443497.89                                   | 2231558.73 | Картометрический метод                                    | 5.0   | -  |
| 1379  | -                             | - | 443492.08                                   | 2231581.72 | Картометрический метод                                    | 5.0   | -  |
| 1380  | -                             | - | 443493.38                                   | 2231582.33 | Картометрический метод                                    | 5.0   | -  |
| 1381  | -                             | - | 443484.43                                   | 2231606.90 | Картометрический метод                                    | 5.0   | -  |
| 1382  | -                             | - | 443437.24                                   | 2231738.75 | Картометрический метод                                    | 5.0   | -  |
| 1383  | -                             | - | 443427.27                                   | 2231767.87 | Картометрический метод                                    | 5.0   | -  |
| 1384  | -                             | - | 443426.89                                   | 2231768.90 | Картометрический метод                                    | 5.0   | -  |
| 1385  | -                             | - | 443415.30                                   | 2231799.90 | Картометрический метод                                    | 5.0   | -  |
| 1386  | -                             | - | 443410.90                                   | 2231806.54 | Картометрический метод                                    | 5.0   | -  |

| 2. Сведения о характерных точках границ объекта |                               |   |   |            |   |   |  |
|---|-------------------------------|---|---|------------|---|---|--|
| Обозначение<br>характерных<br>точек границ      | Существующие<br>координаты, м |   | Измененные<br>(уточненные)<br>координаты, м |            | Метод<br>определения<br>координат<br>характерной<br>точки | Средняя<br>квадратическая<br>погрешность<br>положения<br>характерной<br>точки (Mt), м | Описание<br>обозначения<br>точки на<br>местности<br>(при<br>наличии) |
|   | X                             | Y | X   | Y          |   |   |  |
| 1   | 2                             | 3 | 4   | 5          | 6   | 7   | 8  |
| 1387  | -                             | - | 443406.36                                   | 2231813.39 | Картометрический метод                                    | 5.0   | -  |
| 1388  | -                             | - | 443406.09                                   | 2231814.17 | Картометрический метод                                    | 5.0   | -  |
| 1389  | -                             | - | 443397.21                                   | 2231838.79 | Картометрический метод                                    | 5.0   | -  |
| 1390  | -                             | - | 443388.86                                   | 2231862.60 | Картометрический метод                                    | 5.0   | -  |
| 1391  | -                             | - | 443388.80                                   | 2231862.58 | Картометрический метод                                    | 5.0   | -  |
| 1392  | -                             | - | 443379.52                                   | 2231889.58 | Картометрический метод                                    | 5.0   | -  |
| 1393  | -                             | - | 443376.38                                   | 2231898.23 | Картометрический метод                                    | 5.0   | -  |
| 1394  | -                             | - | 443376.82                                   | 2231898.39 | Картометрический метод                                    | 5.0   | -  |
| 1395  | -                             | - | 443364.34                                   | 2231931.59 | Картометрический метод                                    | 5.0   | -  |
| 1396  | -                             | - | 443364.27                                   | 2231931.56 | Картометрический метод                                    | 5.0   | -  |
| 1397  | -                             | - | 443361.74                                   | 2231938.53 | Картометрический метод                                    | 5.0   | -  |
| 1398  | -                             | - | 443361.73                                   | 2231938.56 | Картометрический метод                                    | 5.0   | -  |
| 1399  | -                             | - | 443349.74                                   | 2231972.45 | Картометрический метод                                    | 5.0   | -  |
| 1400  | -                             | - | 443348.85                                   | 2231975.74 | Картометрический метод                                    | 5.0   | -  |
| 1201  | -                             | - | 443329.41                                   | 2231969.55 | Картометрический метод                                    | 5.0   | -  |
| 1401  | -                             | - | 443574.74                                   | 2232144.13 | Картометрический метод                                    | 5.0   | -  |
| 1402  | -                             | - | 443574.80                                   | 2232143.99 | Картометрический метод                                    | 5.0   | -  |
| 1403  | -                             | - | 443539.26                                   | 2232130.87 | Картометрический метод                                    | 5.0   | -  |
| 1404  | -                             | - | 443535.56                                   | 2232129.49 | Картометрический метод                                    | 5.0   | -  |
| 1405  | -                             | - | 443525.97                                   | 2232126.41 | Картометрический метод                                    | 5.0   | -  |
| 1406  | -                             | - | 443502.59                                   | 2232117.90 | Картометрический метод                                    | 5.0   | -  |
| 1407  | -                             | - | 443501.57                                   | 2232120.71 | Картометрический метод                                    | 5.0   | -  |
| 1408  | -                             | - | 443494.44                                   | 2232118.22 | Картометрический метод                                    | 5.0   | -  |
| 1409  | -                             | - | 443494.07                                   | 2232119.26 | Картометрический метод                                    | 5.0   | -  |
| 1410  | -                             | - | 443473.48                                   | 2232111.67 | Картометрический метод                                    | 5.0   | -  |

| 2. Сведения о характерных точках границ объекта |                               |   |   |            |   |   |  |
|---|-------------------------------|---|---|------------|---|---|--|
| Обозначение<br>характерных<br>точек границ      | Существующие<br>координаты, м |   | Измененные<br>(уточненные)<br>координаты, м |            | Метод<br>определения<br>координат<br>характерной<br>точки | Средняя<br>квадратическая<br>погрешность<br>положения<br>характерной<br>точки (Mt), м | Описание<br>обозначения<br>точки на<br>местности<br>(при<br>наличии) |
|   | X                             | Y | X   | Y          |   |   |  |
| 1   | 2                             | 3 | 4   | 5          | 6   | 7   | 8  |
| 1411  | -                             | - | 443452.37                                   | 2232103.71 | Картометрический метод                                    | 5.0   | -  |
| 1412  | -                             | - | 443453.49                                   | 2232100.87 | Картометрический метод                                    | 5.0   | -  |
| 1413  | -                             | - | 443446.71                                   | 2232097.44 | Картометрический метод                                    | 5.0   | -  |
| 1414  | -                             | - | 443426.01                                   | 2232090.37 | Картометрический метод                                    | 5.0   | -  |
| 1415  | -                             | - | 443396.52                                   | 2232079.68 | Картометрический метод                                    | 5.0   | -  |
| 1416  | -                             | - | 443376.71                                   | 2232072.68 | Картометрический метод                                    | 5.0   | -  |
| 1417  | -                             | - | 443375.29                                   | 2232076.73 | Картометрический метод                                    | 5.0   | -  |
| 1418  | -                             | - | 443342.32                                   | 2232065.10 | Картометрический метод                                    | 5.0   | -  |
| 1419  | -                             | - | 443350.39                                   | 2232043.28 | Картометрический метод                                    | 5.0   | -  |
| 1420  | -                             | - | 443348.66                                   | 2232042.69 | Картометрический метод                                    | 5.0   | -  |
| 1421  | -                             | - | 443356.63                                   | 2232018.19 | Картометрический метод                                    | 5.0   | -  |
| 1422  | -                             | - | 443358.63                                   | 2232018.93 | Картометрический метод                                    | 5.0   | -  |
| 1423  | -                             | - | 443365.44                                   | 2232001.15 | Картометрический метод                                    | 5.0   | -  |
| 1424  | -                             | - | 443371.92                                   | 2231984.52 | Картометрический метод                                    | 5.0   | -  |
| 1425  | -                             | - | 443374.51                                   | 2231977.63 | Картометрический метод                                    | 5.0   | -  |
| 1426  | -                             | - | 443385.82                                   | 2231945.04 | Картометрический метод                                    | 5.0   | -  |
| 1427  | -                             | - | 443388.27                                   | 2231937.33 | Картометрический метод                                    | 5.0   | -  |
| 1428  | -                             | - | 443399.89                                   | 2231904.00 | Картометрический метод                                    | 5.0   | -  |
| 1429  | -                             | - | 443402.82                                   | 2231897.03 | Картометрический метод                                    | 5.0   | -  |
| 1430  | -                             | - | 443411.46                                   | 2231872.38 | Картометрический метод                                    | 5.0   | -  |
| 1431  | -                             | - | 443420.50                                   | 2231847.12 | Картометрический метод                                    | 5.0   | -  |
| 1432  | -                             | - | 443420.65                                   | 2231847.15 | Картометрический метод                                    | 5.0   | -  |
| 1433  | -                             | - | 443431.00                                   | 2231817.52 | Картометрический метод                                    | 5.0   | -  |
| 1434  | -                             | - | 443435.91                                   | 2231804.62 | Картометрический метод                                    | 5.0   | -  |
| 1435  | -                             | - | 443444.69                                   | 2231778.93 | Картометрический метод                                    | 5.0   | -  |



| 2. Сведения о характерных точках границ объекта |                               |   |   |            |   |   |  |
|---|-------------------------------|---|---|------------|---|---|--|
| Обозначение<br>характерных<br>точек границ      | Существующие<br>координаты, м |   | Измененные<br>(уточненные)<br>координаты, м |            | Метод<br>определения<br>координат<br>характерной<br>точки | Средняя<br>квадратическая<br>погрешность<br>положения<br>характерной<br>точки (Mt), м | Описание<br>обозначения<br>точки на<br>местности<br>(при<br>наличии) |
|   | X                             | Y | X   | Y          |   |   |  |
| 1   | 2                             | 3 | 4   | 5          | 6   | 7   | 8  |
| 1436  | -                             | - | 443450.48                                   | 2231762.36 | Картометрический метод                                    | 5.0   | -  |
| 1437  | -                             | - | 443453.71                                   | 2231753.15 | Картометрический метод                                    | 5.0   | -  |
| 1438  | -                             | - | 443454.48                                   | 2231753.45 | Картометрический метод                                    | 5.0   | -  |
| 1439  | -                             | - | 443462.77                                   | 2231729.31 | Картометрический метод                                    | 5.0   | -  |
| 1440  | -                             | - | 443465.16                                   | 2231721.30 | Картометрический метод                                    | 5.0   | -  |
| 1441  | -                             | - | 443466.70                                   | 2231717.24 | Картометрический метод                                    | 5.0   | -  |
| 1442  | -                             | - | 443466.40                                   | 2231715.61 | Картометрический метод                                    | 5.0   | -  |
| 1443  | -                             | - | 443466.40                                   | 2231715.58 | Картометрический метод                                    | 5.0   | -  |
| 1444  | -                             | - | 443476.57                                   | 2231686.29 | Картометрический метод                                    | 5.0   | -  |
| 1445  | -                             | - | 443477.55                                   | 2231686.58 | Картометрический метод                                    | 5.0   | -  |
| 1446  | -                             | - | 443480.02                                   | 2231679.66 | Картометрический метод                                    | 5.0   | -  |
| 1447  | -                             | - | 443479.78                                   | 2231679.57 | Картометрический метод                                    | 5.0   | -  |
| 1448  | -                             | - | 443491.02                                   | 2231646.42 | Картометрический метод                                    | 5.0   | -  |
| 1449  | -                             | - | 443491.80                                   | 2231646.70 | Картометрический метод                                    | 5.0   | -  |
| 1450  | -                             | - | 443494.46                                   | 2231639.25 | Картометрический метод                                    | 5.0   | -  |
| 1451  | -                             | - | 443494.06                                   | 2231639.10 | Картометрический метод                                    | 5.0   | -  |
| 1452  | -                             | - | 443503.28                                   | 2231613.56 | Картометрический метод                                    | 5.0   | -  |
| 1453  | -                             | - | 443512.89                                   | 2231588.15 | Картометрический метод                                    | 5.0   | -  |
| 1454  | -                             | - | 443521.49                                   | 2231563.61 | Картометрический метод                                    | 5.0   | -  |
| 1455  | -                             | - | 443521.49                                   | 2231563.59 | Картометрический метод                                    | 5.0   | -  |
| 1456  | -                             | - | 443553.02                                   | 2231574.76 | Картометрический метод                                    | 5.0   | -  |
| 1457  | -                             | - | 443574.45                                   | 2231582.09 | Картометрический метод                                    | 5.0   | -  |
| 1458  | -                             | - | 443579.63                                   | 2231583.90 | Картометрический метод                                    | 5.0   | -  |
| 1459  | -                             | - | 443579.89                                   | 2231583.18 | Картометрический метод                                    | 5.0   | -  |
| 1460  | -                             | - | 443583.61                                   | 2231584.69 | Картометрический метод                                    | 5.0   | -  |

| 2. Сведения о характерных точках границ объекта |                               |   |   |            |   |   |  |
|---|-------------------------------|---|---|------------|---|---|--|
| Обозначение<br>характерных<br>точек границ      | Существующие<br>координаты, м |   | Измененные<br>(уточненные)<br>координаты, м |            | Метод<br>определения<br>координат<br>характерной<br>точки | Средняя<br>квадратическая<br>погрешность<br>положения<br>характерной<br>точки (Mt), м | Описание<br>обозначения<br>точки на<br>местности<br>(при<br>наличии) |
|   | X                             | Y | X   | Y          |   |   |  |
| 1   | 2                             | 3 | 4   | 5          | 6   | 7   | 8  |
| 1461  | -                             | - | 443600.82                                   | 2231591.69 | Картометрический метод                                    | 5.0   | -  |
| 1462  | -                             | - | 443622.96                                   | 2231599.54 | Картометрический метод                                    | 5.0   | -  |
| 1463  | -                             | - | 443633.14                                   | 2231603.15 | Картометрический метод                                    | 5.0   | -  |
| 1464  | -                             | - | 443651.19                                   | 2231609.33 | Картометрический метод                                    | 5.0   | -  |
| 1465  | -                             | - | 443680.59                                   | 2231619.14 | Картометрический метод                                    | 5.0   | -  |
| 1466  | -                             | - | 443723.99                                   | 2231634.00 | Картометрический метод                                    | 5.0   | -  |
| 1467  | -                             | - | 443760.73                                   | 2231647.14 | Картометрический метод                                    | 5.0   | -  |
| 1468  | -                             | - | 443753.37                                   | 2231667.67 | Картометрический метод                                    | 5.0   | -  |
| 1469  | -                             | - | 443751.83                                   | 2231667.14 | Картометрический метод                                    | 5.0   | -  |
| 1470  | -                             | - | 443749.99                                   | 2231672.21 | Картометрический метод                                    | 5.0   | -  |
| 1471  | -                             | - | 443750.66                                   | 2231672.44 | Картометрический метод                                    | 5.0   | -  |
| 1472  | -                             | - | 443740.84                                   | 2231697.96 | Картометрический метод                                    | 5.0   | -  |
| 1473  | -                             | - | 443732.43                                   | 2231723.64 | Картометрический метод                                    | 5.0   | -  |
| 1474  | -                             | - | 443730.49                                   | 2231734.53 | Картометрический метод                                    | 5.0   | -  |
| 1475  | -                             | - | 443723.38                                   | 2231756.79 | Картометрический метод                                    | 5.0   | -  |
| 1476  | -                             | - | 443714.43                                   | 2231781.07 | Картометрический метод                                    | 5.0   | -  |
| 1477  | -                             | - | 443710.24                                   | 2231798.32 | Картометрический метод                                    | 5.0   | -  |
| 1478  | -                             | - | 443709.11                                   | 2231802.99 | Картометрический метод                                    | 5.0   | -  |
| 1479  | -                             | - | 443708.04                                   | 2231804.97 | Картометрический метод                                    | 5.0   | -  |
| 1480  | -                             | - | 443707.48                                   | 2231807.50 | Картометрический метод                                    | 5.0   | -  |
| 1481  | -                             | - | 443700.94                                   | 2231835.03 | Картометрический метод                                    | 5.0   | -  |
| 1482  | -                             | - | 443700.98                                   | 2231836.93 | Картометрический метод                                    | 5.0   | -  |
| 1483  | -                             | - | 443696.10                                   | 2231859.01 | Картометрический метод                                    | 5.0   | -  |
| 1484  | -                             | - | 443700.13                                   | 2231883.02 | Картометрический метод                                    | 5.0   | -  |
| 1485  | -                             | - | 443707.93                                   | 2231893.05 | Картометрический метод                                    | 5.0   | -  |

| 2. Сведения о характерных точках границ объекта |                               |   |   |            |   |   |  |
|---|-------------------------------|---|---|------------|---|---|--|
| Обозначение<br>характерных<br>точек границ      | Существующие<br>координаты, м |   | Измененные<br>(уточненные)<br>координаты, м |            | Метод<br>определения<br>координат<br>характерной<br>точки | Средняя<br>квадратическая<br>погрешность<br>положения<br>характерной<br>точки (Mt), м | Описание<br>обозначения<br>точки на<br>местности<br>(при<br>наличии) |
|   | X                             | Y | X   | Y          |   |   |  |
| 1   | 2                             | 3 | 4   | 5          | 6   | 7   | 8  |
| 1486  | -                             | - | 443717.88                                   | 2231917.84 | Картометрический метод                                    | 5.0   | -  |
| 1487  | -                             | - | 443724.34                                   | 2231936.31 | Картометрический метод                                    | 5.0   | -  |
| 1488  | -                             | - | 443743.99                                   | 2231962.17 | Картометрический метод                                    | 5.0   | -  |
| 1489  | -                             | - | 443727.18                                   | 2231987.70 | Картометрический метод                                    | 5.0   | -  |
| 1490  | -                             | - | 443728.92                                   | 2231988.79 | Картометрический метод                                    | 5.0   | -  |
| 1491  | -                             | - | 443717.67                                   | 2232007.70 | Картометрический метод                                    | 5.0   | -  |
| 1492  | -                             | - | 443715.61                                   | 2232006.53 | Картометрический метод                                    | 5.0   | -  |
| 1493  | -                             | - | 443711.92                                   | 2232012.29 | Картометрический метод                                    | 5.0   | -  |
| 1494  | -                             | - | 443699.35                                   | 2232031.33 | Картометрический метод                                    | 5.0   | -  |
| 1495  | -                             | - | 443682.99                                   | 2232056.82 | Картометрический метод                                    | 5.0   | -  |
| 1496  | -                             | - | 443659.39                                   | 2232093.54 | Картометрический метод                                    | 5.0   | -  |
| 1497  | -                             | - | 443655.47                                   | 2232099.09 | Картометрический метод                                    | 5.0   | -  |
| 1498  | -                             | - | 443643.01                                   | 2232118.77 | Картометрический метод                                    | 5.0   | -  |
| 1499  | -                             | - | 443631.02                                   | 2232137.47 | Картометрический метод                                    | 5.0   | -  |
| 1500  | -                             | - | 443624.57                                   | 2232148.23 | Картометрический метод                                    | 5.0   | -  |
| 1501  | -                             | - | 443616.81                                   | 2232160.95 | Картометрический метод                                    | 5.0   | -  |
| 1401  | -                             | - | 443574.74                                   | 2232144.13 | Картометрический метод                                    | 5.0   | -  |
| 1502  | -                             | - | 443655.74                                   | 2231748.07 | Картометрический метод                                    | 5.0   | -  |
| 1503  | -                             | - | 443665.83                                   | 2231712.84 | Картометрический метод                                    | 5.0   | -  |
| 1504  | -                             | - | 443586.35                                   | 2231680.82 | Картометрический метод                                    | 5.0   | -  |
| 1505  | -                             | - | 443582.21                                   | 2231695.13 | Картометрический метод                                    | 5.0   | -  |
| 1506  | -                             | - | 443577.43                                   | 2231702.68 | Картометрический метод                                    | 5.0   | -  |
| 1507  | -                             | - | 443572.07                                   | 2231718.71 | Картометрический метод                                    | 5.0   | -  |
| 1508  | -                             | - | 443587.32                                   | 2231723.80 | Картометрический метод                                    | 5.0   | -  |
| 1509  | -                             | - | 443610.33                                   | 2231733.23 | Картометрический метод                                    | 5.0   | -  |

| 2. Сведения о характерных точках границ объекта |                               |   |   |            |   |   |  |
|---|-------------------------------|---|---|------------|---|---|--|
| Обозначение<br>характерных<br>точек границ      | Существующие<br>координаты, м |   | Измененные<br>(уточненные)<br>координаты, м |            | Метод<br>определения<br>координат<br>характерной<br>точки | Средняя<br>квадратическая<br>погрешность<br>положения<br>характерной<br>точки (Mt), м | Описание<br>обозначения<br>точки на<br>местности<br>(при<br>наличии) |
|   | X                             | Y | X   | Y          |   |   |  |
| 1   | 2                             | 3 | 4   | 5          | 6   | 7   | 8  |
| 1510  | -                             | - | 443642.19                                   | 2231746.27 | Картометрический метод                                    | 5.0   | -  |
| 1511  | -                             | - | 443647.38                                   | 2231745.47 | Картометрический метод                                    | 5.0   | -  |
| 1512  | -                             | - | 443650.29                                   | 2231746.42 | Картометрический метод                                    | 5.0   | -  |
| 1502  | -                             | - | 443655.74                                   | 2231748.07 | Картометрический метод                                    | 5.0   | -  |
| 1513  | -                             | - | 443838.24                                   | 2235821.77 | Картометрический метод                                    | 5.0   | -  |
| 1514  | -                             | - | 443838.26                                   | 2235821.62 | Картометрический метод                                    | 5.0   | -  |
| 1515  | -                             | - | 443612.66                                   | 2235815.52 | Картометрический метод                                    | 5.0   | -  |
| 1516  | -                             | - | 443612.22                                   | 2235812.07 | Картометрический метод                                    | 5.0   | -  |
| 1517  | -                             | - | 443600.18                                   | 2235716.85 | Картометрический метод                                    | 5.0   | -  |
| 1518  | -                             | - | 443600.16                                   | 2235716.85 | Картометрический метод                                    | 5.0   | -  |
| 1519  | -                             | - | 443600.05                                   | 2235716.87 | Картометрический метод                                    | 5.0   | -  |
| 1520  | -                             | - | 443599.90                                   | 2235714.74 | Картометрический метод                                    | 5.0   | -  |
| 1521  | -                             | - | 443580.24                                   | 2235559.36 | Картометрический метод                                    | 5.0   | -  |
| 1522  | -                             | - | 443579.30                                   | 2235559.34 | Картометрический метод                                    | 5.0   | -  |
| 1523  | -                             | - | 443579.28                                   | 2235559.34 | Картометрический метод                                    | 5.0   | -  |
| 1524  | -                             | - | 443576.39                                   | 2235538.25 | Картометрический метод                                    | 5.0   | -  |
| 1525  | -                             | - | 443577.56                                   | 2235538.20 | Картометрический метод                                    | 5.0   | -  |
| 1526  | -                             | - | 443562.49                                   | 2235419.04 | Картометрический метод                                    | 5.0   | -  |
| 1527  | -                             | - | 443562.44                                   | 2235419.02 | Картометрический метод                                    | 5.0   | -  |
| 1528  | -                             | - | 443561.64                                   | 2235412.64 | Картометрический метод                                    | 5.0   | -  |
| 1529  | -                             | - | 443557.82                                   | 2235382.15 | Картометрический метод                                    | 5.0   | -  |
| 1530  | -                             | - | 443548.41                                   | 2235301.68 | Картометрический метод                                    | 5.0   | -  |
| 1531  | -                             | - | 443576.80                                   | 2235301.87 | Картометрический метод                                    | 5.0   | -  |
| 1532  | -                             | - | 443576.80                                   | 2235301.78 | Картометрический метод                                    | 5.0   | -  |
| 1533  | -                             | - | 443588.85                                   | 2235301.95 | Картометрический метод                                    | 5.0   | -  |

| 2. Сведения о характерных точках границ объекта |                               |   |   |            |   |   |  |
|---|-------------------------------|---|---|------------|---|---|--|
| Обозначение<br>характерных<br>точек границ      | Существующие<br>координаты, м |   | Измененные<br>(уточненные)<br>координаты, м |            | Метод<br>определения<br>координат<br>характерной<br>точки | Средняя<br>квадратическая<br>погрешность<br>положения<br>характерной<br>точки (Mt), м | Описание<br>обозначения<br>точки на<br>местности<br>(при<br>наличии) |
|   | X                             | Y | X   | Y          |   |   |  |
| 1   | 2                             | 3 | 4   | 5          | 6   | 7   | 8  |
| 1534  | -                             | - | 443616.07                                   | 2235302.13 | Картометрический метод                                    | 5.0   | -  |
| 1535  | -                             | - | 443712.97                                   | 2235304.39 | Картометрический метод                                    | 5.0   | -  |
| 1536  | -                             | - | 443759.99                                   | 2235305.47 | Картометрический метод                                    | 5.0   | -  |
| 1537  | -                             | - | 443760.00                                   | 2235305.10 | Картометрический метод                                    | 5.0   | -  |
| 1538  | -                             | - | 443806.59                                   | 2235305.63 | Картометрический метод                                    | 5.0   | -  |
| 1539  | -                             | - | 443808.66                                   | 2235306.35 | Картометрический метод                                    | 5.0   | -  |
| 1540  | -                             | - | 443808.70                                   | 2235306.63 | Картометрический метод                                    | 5.0   | -  |
| 1541  | -                             | - | 443870.45                                   | 2235308.07 | Картометрический метод                                    | 5.0   | -  |
| 1542  | -                             | - | 443876.72                                   | 2235308.21 | Картометрический метод                                    | 5.0   | -  |
| 1543  | -                             | - | 443876.72                                   | 2235308.23 | Картометрический метод                                    | 5.0   | -  |
| 1544  | -                             | - | 443875.72                                   | 2235380.25 | Картометрический метод                                    | 5.0   | -  |
| 1545  | -                             | - | 443870.75                                   | 2235744.06 | Картометрический метод                                    | 5.0   | -  |
| 1546  | -                             | - | 443870.79                                   | 2235748.45 | Картометрический метод                                    | 5.0   | -  |
| 1547  | -                             | - | 443870.70                                   | 2235748.45 | Картометрический метод                                    | 5.0   | -  |
| 1548  | -                             | - | 443870.56                                   | 2235758.74 | Картометрический метод                                    | 5.0   | -  |
| 1549  | -                             | - | 443870.53                                   | 2235772.66 | Картометрический метод                                    | 5.0   | -  |
| 1550  | -                             | - | 443870.37                                   | 2235772.66 | Картометрический метод                                    | 5.0   | -  |
| 1551  | -                             | - | 443870.34                                   | 2235774.83 | Картометрический метод                                    | 5.0   | -  |
| 1552  | -                             | - | 443870.44                                   | 2235780.38 | Картометрический метод                                    | 5.0   | -  |
| 1553  | -                             | - | 443870.29                                   | 2235786.69 | Картометрический метод                                    | 5.0   | -  |
| 1554  | -                             | - | 443870.04                                   | 2235797.67 | Картометрический метод                                    | 5.0   | -  |
| 1555  | -                             | - | 443870.03                                   | 2235797.89 | Картометрический метод                                    | 5.0   | -  |
| 1556  | -                             | - | 443870.06                                   | 2235797.89 | Картометрический метод                                    | 5.0   | -  |
| 1557  | -                             | - | 443869.69                                   | 2235822.48 | Картометрический метод                                    | 5.0   | -  |
| 1513  | -                             | - | 443838.24                                   | 2235821.77 | Картометрический метод                                    | 5.0   | -  |

| 2. Сведения о характерных точках границ объекта |                               |   |   |            |   |   |  |
|---|-------------------------------|---|---|------------|---|---|--|
| Обозначение<br>характерных<br>точек границ      | Существующие<br>координаты, м |   | Измененные<br>(уточненные)<br>координаты, м |            | Метод<br>определения<br>координат<br>характерной<br>точки | Средняя<br>квадратическая<br>погрешность<br>положения<br>характерной<br>точки (Mt), м | Описание<br>обозначения<br>точки на<br>местности<br>(при<br>наличии) |
|   | X                             | Y | X   | Y          |   |   |  |
| 1   | 2                             | 3 | 4   | 5          | 6   | 7   | 8  |
| 1558  | -                             | - | 443877.02                                   | 2235292.00 | Картометрический метод                                    | 5.0   | -  |
| 1559  | -                             | - | 443877.01                                   | 2235292.00 | Картометрический метод                                    | 5.0   | -  |
| 1560  | -                             | - | 443713.98                                   | 2235285.99 | Картометрический метод                                    | 5.0   | -  |
| 1561  | -                             | - | 443714.33                                   | 2235242.06 | Картометрический метод                                    | 5.0   | -  |
| 1562  | -                             | - | 443714.61                                   | 2235233.48 | Картометрический метод                                    | 5.0   | -  |
| 1563  | -                             | - | 443714.79                                   | 2235227.86 | Картометрический метод                                    | 5.0   | -  |
| 1564  | -                             | - | 443724.47                                   | 2234538.29 | Картометрический метод                                    | 5.0   | -  |
| 1565  | -                             | - | 443724.84                                   | 2234513.56 | Картометрический метод                                    | 5.0   | -  |
| 1566  | -                             | - | 443725.49                                   | 2234485.34 | Картометрический метод                                    | 5.0   | -  |
| 1567  | -                             | - | 443725.66                                   | 2234485.34 | Картометрический метод                                    | 5.0   | -  |
| 1568  | -                             | - | 443725.79                                   | 2234479.60 | Картометрический метод                                    | 5.0   | -  |
| 1569  | -                             | - | 443726.60                                   | 2234449.09 | Картометрический метод                                    | 5.0   | -  |
| 1570  | -                             | - | 443731.99                                   | 2234445.53 | Картометрический метод                                    | 5.0   | -  |
| 1571  | -                             | - | 443788.00                                   | 2234445.89 | Картометрический метод                                    | 5.0   | -  |
| 1572  | -                             | - | 443788.11                                   | 2234444.88 | Картометрический метод                                    | 5.0   | -  |
| 1573  | -                             | - | 443805.29                                   | 2234444.71 | Картометрический метод                                    | 5.0   | -  |
| 1574  | -                             | - | 443805.34                                   | 2234445.62 | Картометрический метод                                    | 5.0   | -  |
| 1575  | -                             | - | 443805.90                                   | 2234445.63 | Картометрический метод                                    | 5.0   | -  |
| 1576  | -                             | - | 443805.91                                   | 2234446.10 | Картометрический метод                                    | 5.0   | -  |
| 1577  | -                             | - | 443843.21                                   | 2234446.38 | Картометрический метод                                    | 5.0   | -  |
| 1578  | -                             | - | 443843.20                                   | 2234446.50 | Картометрический метод                                    | 5.0   | -  |
| 1579  | -                             | - | 443883.71                                   | 2234447.69 | Картометрический метод                                    | 5.0   | -  |
| 1580  | -                             | - | 443888.11                                   | 2234450.58 | Картометрический метод                                    | 5.0   | -  |
| 1581  | -                             | - | 443888.22                                   | 2234482.96 | Картометрический метод                                    | 5.0   | -  |
| 1582  | -                             | - | 443887.86                                   | 2234482.96 | Картометрический метод                                    | 5.0   | -  |

| 2. Сведения о характерных точках границ объекта |                               |   |   |            |   |   |  |
|---|-------------------------------|---|---|------------|---|---|--|
| Обозначение<br>характерных<br>точек границ      | Существующие<br>координаты, м |   | Измененные<br>(уточненные)<br>координаты, м |            | Метод<br>определения<br>координат<br>характерной<br>точки | Средняя<br>квадратическая<br>погрешность<br>положения<br>характерной<br>точки (Mt), м | Описание<br>обозначения<br>точки на<br>местности<br>(при<br>наличии) |
|   | X                             | Y | X   | Y          |   |   |  |
| 1   | 2                             | 3 | 4   | 5          | 6   | 7   | 8  |
| 1583  | -                             | - | 443887.86                                   | 2234483.04 | Картометрический метод                                    | 5.0   | -  |
| 1584  | -                             | - | 443888.22                                   | 2234483.04 | Картометрический метод                                    | 5.0   | -  |
| 1585  | -                             | - | 443888.16                                   | 2234519.30 | Картометрический метод                                    | 5.0   | -  |
| 1586  | -                             | - | 443888.09                                   | 2234548.93 | Картометрический метод                                    | 5.0   | -  |
| 1587  | -                             | - | 443887.37                                   | 2234548.94 | Картометрический метод                                    | 5.0   | -  |
| 1588  | -                             | - | 443887.13                                   | 2234579.18 | Картометрический метод                                    | 5.0   | -  |
| 1589  | -                             | - | 443887.22                                   | 2234579.19 | Картометрический метод                                    | 5.0   | -  |
| 1590  | -                             | - | 443887.33                                   | 2234579.19 | Картометрический метод                                    | 5.0   | -  |
| 1591  | -                             | - | 443887.18                                   | 2234592.72 | Картометрический метод                                    | 5.0   | -  |
| 1592  | -                             | - | 443887.17                                   | 2234608.13 | Картометрический метод                                    | 5.0   | -  |
| 1593  | -                             | - | 443886.95                                   | 2234620.42 | Картометрический метод                                    | 5.0   | -  |
| 1594  | -                             | - | 443886.82                                   | 2234627.98 | Картометрический метод                                    | 5.0   | -  |
| 1595  | -                             | - | 443886.76                                   | 2234627.98 | Картометрический метод                                    | 5.0   | -  |
| 1596  | -                             | - | 443886.12                                   | 2234714.35 | Картометрический метод                                    | 5.0   | -  |
| 1597  | -                             | - | 443882.08                                   | 2234959.60 | Картометрический метод                                    | 5.0   | -  |
| 1598  | -                             | - | 443882.06                                   | 2234961.14 | Картометрический метод                                    | 5.0   | -  |
| 1599  | -                             | - | 443877.53                                   | 2235261.91 | Картометрический метод                                    | 5.0   | -  |
| 1600  | -                             | - | 443877.49                                   | 2235266.78 | Картометрический метод                                    | 5.0   | -  |
| 1601  | -                             | - | 443877.08                                   | 2235292.00 | Картометрический метод                                    | 5.0   | -  |
| 1558  | -                             | - | 443877.02                                   | 2235292.00 | Картометрический метод                                    | 5.0   | -  |
| 1602  | -                             | - | 444190.98                                   | 2235395.88 | Картометрический метод                                    | 5.0   | -  |
| 1603  | -                             | - | 444190.85                                   | 2235395.87 | Картометрический метод                                    | 5.0   | -  |
| 1604  | -                             | - | 444191.43                                   | 2235365.72 | Картометрический метод                                    | 5.0   | -  |
| 1605  | -                             | - | 444191.11                                   | 2235365.72 | Картометрический метод                                    | 5.0   | -  |
| 1606  | -                             | - | 444191.33                                   | 2235354.71 | Картометрический метод                                    | 5.0   | -  |

| 2. Сведения о характерных точках границ объекта |                               |   |   |            |   |   |  |
|---|-------------------------------|---|---|------------|---|---|--|
| Обозначение<br>характерных<br>точек границ      | Существующие<br>координаты, м |   | Измененные<br>(уточненные)<br>координаты, м |            | Метод<br>определения<br>координат<br>характерной<br>точки | Средняя<br>квадратическая<br>погрешность<br>положения<br>характерной<br>точки (Mt), м | Описание<br>обозначения<br>точки на<br>местности<br>(при<br>наличии) |
|   | X                             | Y | X   | Y          |   |   |  |
| 1   | 2                             | 3 | 4   | 5          | 6   | 7   | 8  |
| 1607  | -                             | - | 444191.50                                   | 2235347.68 | Картометрический метод                                    | 5.0   | -  |
| 1608  | -                             | - | 444192.28                                   | 2235315.21 | Картометрический метод                                    | 5.0   | -  |
| 1609  | -                             | - | 444192.93                                   | 2235314.83 | Картометрический метод                                    | 5.0   | -  |
| 1610  | -                             | - | 444194.55                                   | 2235313.88 | Картометрический метод                                    | 5.0   | -  |
| 1611  | -                             | - | 444255.55                                   | 2235314.78 | Картометрический метод                                    | 5.0   | -  |
| 1612  | -                             | - | 444258.23                                   | 2235316.58 | Картометрический метод                                    | 5.0   | -  |
| 1613  | -                             | - | 444453.74                                   | 2235320.64 | Картометрический метод                                    | 5.0   | -  |
| 1614  | -                             | - | 444454.79                                   | 2235320.66 | Картометрический метод                                    | 5.0   | -  |
| 1615  | -                             | - | 444454.55                                   | 2235376.59 | Картометрический метод                                    | 5.0   | -  |
| 1616  | -                             | - | 444453.86                                   | 2235376.56 | Картометрический метод                                    | 5.0   | -  |
| 1617  | -                             | - | 444453.86                                   | 2235376.83 | Картометрический метод                                    | 5.0   | -  |
| 1618  | -                             | - | 444453.94                                   | 2235376.83 | Картометрический метод                                    | 5.0   | -  |
| 1619  | -                             | - | 444454.21                                   | 2235376.83 | Картометрический метод                                    | 5.0   | -  |
| 1620  | -                             | - | 444453.76                                   | 2235400.89 | Картометрический метод                                    | 5.0   | -  |
| 1621  | -                             | - | 444453.13                                   | 2235430.43 | Картометрический метод                                    | 5.0   | -  |
| 1622  | -                             | - | 444452.74                                   | 2235444.63 | Картометрический метод                                    | 5.0   | -  |
| 1623  | -                             | - | 444451.28                                   | 2235531.66 | Картометрический метод                                    | 5.0   | -  |
| 1624  | -                             | - | 444451.79                                   | 2235531.63 | Картометрический метод                                    | 5.0   | -  |
| 1625  | -                             | - | 444450.81                                   | 2235560.21 | Картометрический метод                                    | 5.0   | -  |
| 1626  | -                             | - | 444449.49                                   | 2235607.06 | Картометрический метод                                    | 5.0   | -  |
| 1627  | -                             | - | 444450.12                                   | 2235607.08 | Картометрический метод                                    | 5.0   | -  |
| 1628  | -                             | - | 444449.40                                   | 2235635.21 | Картометрический метод                                    | 5.0   | -  |
| 1629  | -                             | - | 444448.71                                   | 2235635.15 | Картометрический метод                                    | 5.0   | -  |
| 1630  | -                             | - | 444446.90                                   | 2235699.22 | Картометрический метод                                    | 5.0   | -  |
| 1631  | -                             | - | 444447.47                                   | 2235699.24 | Картометрический метод                                    | 5.0   | -  |



| 2. Сведения о характерных точках границ объекта |                               |   |   |            |   |   |  |
|---|-------------------------------|---|---|------------|---|---|--|
| Обозначение<br>характерных<br>точек границ      | Существующие<br>координаты, м |   | Измененные<br>(уточненные)<br>координаты, м |            | Метод<br>определения<br>координат<br>характерной<br>точки | Средняя<br>квадратическая<br>погрешность<br>положения<br>характерной<br>точки (Mt), м | Описание<br>обозначения<br>точки на<br>местности<br>(при<br>наличии) |
|   | X                             | Y | X   | Y          |   |   |  |
| 1   | 2                             | 3 | 4   | 5          | 6   | 7   | 8  |
| 1632  | -                             | - | 444446.97                                   | 2235728.70 | Картометрический метод                                    | 5.0   | -  |
| 1633  | -                             | - | 444446.92                                   | 2235728.70 | Картометрический метод                                    | 5.0   | -  |
| 1634  | -                             | - | 444446.07                                   | 2235728.69 | Картометрический метод                                    | 5.0   | -  |
| 1635  | -                             | - | 444445.05                                   | 2235765.32 | Картометрический метод                                    | 5.0   | -  |
| 1636  | -                             | - | 444444.64                                   | 2235785.53 | Картометрический метод                                    | 5.0   | -  |
| 1637  | -                             | - | 444443.94                                   | 2235807.78 | Картометрический метод                                    | 5.0   | -  |
| 1638  | -                             | - | 444443.23                                   | 2235830.03 | Картометрический метод                                    | 5.0   | -  |
| 1639  | -                             | - | 444442.95                                   | 2235830.02 | Картометрический метод                                    | 5.0   | -  |
| 1640  | -                             | - | 444184.02                                   | 2235830.10 | Картометрический метод                                    | 5.0   | -  |
| 1602  | -                             | - | 444190.98                                   | 2235395.88 | Картометрический метод                                    | 5.0   | -  |
| 1641  | -                             | - | 443928.70                                   | 2235293.54 | Картометрический метод                                    | 5.0   | -  |
| 1642  | -                             | - | 443885.64                                   | 2235292.20 | Картометрический метод                                    | 5.0   | -  |
| 1643  | -                             | - | 443887.74                                   | 2235141.55 | Картометрический метод                                    | 5.0   | -  |
| 1644  | -                             | - | 443887.84                                   | 2235126.02 | Картометрический метод                                    | 5.0   | -  |
| 1645  | -                             | - | 443887.96                                   | 2235126.03 | Картометрический метод                                    | 5.0   | -  |
| 1646  | -                             | - | 443893.00                                   | 2234764.95 | Картометрический метод                                    | 5.0   | -  |
| 1647  | -                             | - | 443893.00                                   | 2234763.75 | Картометрический метод                                    | 5.0   | -  |
| 1648  | -                             | - | 443893.03                                   | 2234757.28 | Картометрический метод                                    | 5.0   | -  |
| 1649  | -                             | - | 443893.10                                   | 2234757.28 | Картометрический метод                                    | 5.0   | -  |
| 1650  | -                             | - | 443894.28                                   | 2234673.37 | Картометрический метод                                    | 5.0   | -  |
| 1651  | -                             | - | 443894.25                                   | 2234662.00 | Картометрический метод                                    | 5.0   | -  |
| 1652  | -                             | - | 443894.43                                   | 2234662.00 | Картометрический метод                                    | 5.0   | -  |
| 1653  | -                             | - | 443895.12                                   | 2234612.46 | Картометрический метод                                    | 5.0   | -  |
| 1654  | -                             | - | 443895.05                                   | 2234601.84 | Картометрический метод                                    | 5.0   | -  |
| 1655  | -                             | - | 443894.97                                   | 2234596.53 | Картометрический метод                                    | 5.0   | -  |

| 2. Сведения о характерных точках границ объекта |                               |   |   |            |   |   |  |
|---|-------------------------------|---|---|------------|---|---|--|
| Обозначение<br>характерных<br>точек границ      | Существующие<br>координаты, м |   | Измененные<br>(уточненные)<br>координаты, м |            | Метод<br>определения<br>координат<br>характерной<br>точки | Средняя<br>квадратическая<br>погрешность<br>положения<br>характерной<br>точки (Mt), м | Описание<br>обозначения<br>точки на<br>местности<br>(при<br>наличии) |
|   | X                             | Y | X   | Y          |   |   |  |
| 1   | 2                             | 3 | 4   | 5          | 6   | 7   | 8  |
| 1656  | -                             | - | 443894.86                                   | 2234588.76 | Картометрический метод                                    | 5.0   | -  |
| 1657  | -                             | - | 443895.46                                   | 2234588.76 | Картометрический метод                                    | 5.0   | -  |
| 1658  | -                             | - | 443895.80                                   | 2234563.94 | Картометрический метод                                    | 5.0   | -  |
| 1659  | -                             | - | 443895.14                                   | 2234563.92 | Картометрический метод                                    | 5.0   | -  |
| 1660  | -                             | - | 443895.81                                   | 2234538.39 | Картометрический метод                                    | 5.0   | -  |
| 1661  | -                             | - | 443895.72                                   | 2234538.35 | Картометрический метод                                    | 5.0   | -  |
| 1662  | -                             | - | 443895.85                                   | 2234533.29 | Картометрический метод                                    | 5.0   | -  |
| 1663  | -                             | - | 443896.24                                   | 2234532.86 | Картометрический метод                                    | 5.0   | -  |
| 1664  | -                             | - | 443896.58                                   | 2234507.46 | Картометрический метод                                    | 5.0   | -  |
| 1665  | -                             | - | 443896.51                                   | 2234484.75 | Картометрический метод                                    | 5.0   | -  |
| 1666  | -                             | - | 443896.78                                   | 2234466.20 | Картометрический метод                                    | 5.0   | -  |
| 1667  | -                             | - | 443896.86                                   | 2234460.09 | Картометрический метод                                    | 5.0   | -  |
| 1668  | -                             | - | 443897.11                                   | 2234456.21 | Картометрический метод                                    | 5.0   | -  |
| 1669  | -                             | - | 443897.44                                   | 2234446.14 | Картометрический метод                                    | 5.0   | -  |
| 1670  | -                             | - | 444054.09                                   | 2234448.35 | Картометрический метод                                    | 5.0   | -  |
| 1671  | -                             | - | 444054.25                                   | 2234476.09 | Картометрический метод                                    | 5.0   | -  |
| 1672  | -                             | - | 444054.40                                   | 2234476.10 | Картометрический метод                                    | 5.0   | -  |
| 1673  | -                             | - | 444054.31                                   | 2234486.19 | Картометрический метод                                    | 5.0   | -  |
| 1674  | -                             | - | 444054.40                                   | 2234503.26 | Картометрический метод                                    | 5.0   | -  |
| 1675  | -                             | - | 444055.24                                   | 2234503.26 | Картометрический метод                                    | 5.0   | -  |
| 1676  | -                             | - | 444054.58                                   | 2234530.97 | Картометрический метод                                    | 5.0   | -  |
| 1677  | -                             | - | 444053.40                                   | 2234604.81 | Картометрический метод                                    | 5.0   | -  |
| 1678  | -                             | - | 444053.68                                   | 2234615.82 | Картометрический метод                                    | 5.0   | -  |
| 1679  | -                             | - | 444053.23                                   | 2234615.82 | Картометрический метод                                    | 5.0   | -  |
| 1680  | -                             | - | 444053.08                                   | 2234625.01 | Картометрический метод                                    | 5.0   | -  |

| 2. Сведения о характерных точках границ объекта |                               |   |   |            |   |   |  |
|---|-------------------------------|---|---|------------|---|---|--|
| Обозначение<br>характерных<br>точек границ      | Существующие<br>координаты, м |   | Измененные<br>(уточненные)<br>координаты, м |            | Метод<br>определения<br>координат<br>характерной<br>точки | Средняя<br>квадратическая<br>погрешность<br>положения<br>характерной<br>точки (Mt), м | Описание<br>обозначения<br>точки на<br>местности<br>(при<br>наличии) |
|   | X                             | Y | X   | Y          |   |   |  |
| 1   | 2                             | 3 | 4   | 5          | 6   | 7   | 8  |
| 1681  | -                             | - | 444054.65                                   | 2234625.06 | Картометрический метод                                    | 5.0   | -  |
| 1682  | -                             | - | 444056.65                                   | 2234626.99 | Картометрический метод                                    | 5.0   | -  |
| 1683  | -                             | - | 444055.98                                   | 2234642.51 | Картометрический метод                                    | 5.0   | -  |
| 1684  | -                             | - | 444056.17                                   | 2234644.62 | Картометрический метод                                    | 5.0   | -  |
| 1685  | -                             | - | 444055.72                                   | 2234654.73 | Картометрический метод                                    | 5.0   | -  |
| 1686  | -                             | - | 444052.62                                   | 2234654.56 | Картометрический метод                                    | 5.0   | -  |
| 1687  | -                             | - | 444052.27                                   | 2234676.18 | Картометрический метод                                    | 5.0   | -  |
| 1688  | -                             | - | 444051.69                                   | 2234780.06 | Картометрический метод                                    | 5.0   | -  |
| 1689  | -                             | - | 444053.10                                   | 2234823.64 | Картометрический метод                                    | 5.0   | -  |
| 1690  | -                             | - | 444053.08                                   | 2234824.40 | Картометрический метод                                    | 5.0   | -  |
| 1691  | -                             | - | 444052.33                                   | 2234848.13 | Картометрический метод                                    | 5.0   | -  |
| 1692  | -                             | - | 444052.29                                   | 2234848.13 | Картометрический метод                                    | 5.0   | -  |
| 1693  | -                             | - | 444051.56                                   | 2234848.11 | Картометрический метод                                    | 5.0   | -  |
| 1694  | -                             | - | 444051.46                                   | 2234895.27 | Картометрический метод                                    | 5.0   | -  |
| 1695  | -                             | - | 444051.46                                   | 2234895.31 | Картометрический метод                                    | 5.0   | -  |
| 1696  | -                             | - | 444051.56                                   | 2234895.31 | Картометрический метод                                    | 5.0   | -  |
| 1697  | -                             | - | 444051.49                                   | 2234902.43 | Картометрический метод                                    | 5.0   | -  |
| 1698  | -                             | - | 444051.58                                   | 2234926.15 | Картометрический метод                                    | 5.0   | -  |
| 1699  | -                             | - | 444051.97                                   | 2234929.12 | Картометрический метод                                    | 5.0   | -  |
| 1700  | -                             | - | 444051.93                                   | 2234937.18 | Картометрический метод                                    | 5.0   | -  |
| 1701  | -                             | - | 444051.69                                   | 2234954.95 | Картометрический метод                                    | 5.0   | -  |
| 1702  | -                             | - | 444046.48                                   | 2234963.64 | Картометрический метод                                    | 5.0   | -  |
| 1703  | -                             | - | 444045.84                                   | 2235044.33 | Картометрический метод                                    | 5.0   | -  |
| 1704  | -                             | - | 444045.73                                   | 2235045.30 | Картометрический метод                                    | 5.0   | -  |
| 1705  | -                             | - | 444045.90                                   | 2235047.60 | Картометрический метод                                    | 5.0   | -  |

| 2. Сведения о характерных точках границ объекта |                               |   |   |            |   |   |  |
|---|-------------------------------|---|---|------------|---|---|--|
| Обозначение<br>характерных<br>точек границ      | Существующие<br>координаты, м |   | Измененные<br>(уточненные)<br>координаты, м |            | Метод<br>определения<br>координат<br>характерной<br>точки | Средняя<br>квадратическая<br>погрешность<br>положения<br>характерной<br>точки (Mt), м | Описание<br>обозначения<br>точки на<br>местности<br>(при<br>наличии) |
|   | X                             | Y | X   | Y          |   |   |  |
| 1   | 2                             | 3 | 4   | 5          | 6   | 7   | 8  |
| 1706  | -                             | - | 444045.50                                   | 2235074.31 | Картометрический метод                                    | 5.0   | -  |
| 1707  | -                             | - | 444045.54                                   | 2235080.36 | Картометрический метод                                    | 5.0   | -  |
| 1708  | -                             | - | 444045.17                                   | 2235113.42 | Картометрический метод                                    | 5.0   | -  |
| 1709  | -                             | - | 444045.00                                   | 2235144.28 | Картометрический метод                                    | 5.0   | -  |
| 1710  | -                             | - | 444044.59                                   | 2235158.16 | Картометрический метод                                    | 5.0   | -  |
| 1711  | -                             | - | 444044.38                                   | 2235174.24 | Картометрический метод                                    | 5.0   | -  |
| 1712  | -                             | - | 444043.07                                   | 2235263.14 | Картометрический метод                                    | 5.0   | -  |
| 1713  | -                             | - | 444037.57                                   | 2235262.98 | Картометрический метод                                    | 5.0   | -  |
| 1714  | -                             | - | 444037.34                                   | 2235289.98 | Картометрический метод                                    | 5.0   | -  |
| 1715  | -                             | - | 444035.71                                   | 2235291.55 | Картометрический метод                                    | 5.0   | -  |
| 1716  | -                             | - | 444034.31                                   | 2235292.90 | Картометрический метод                                    | 5.0   | -  |
| 1717  | -                             | - | 444012.32                                   | 2235292.22 | Картометрический метод                                    | 5.0   | -  |
| 1718  | -                             | - | 443969.77                                   | 2235294.57 | Картометрический метод                                    | 5.0   | -  |
| 1641  | -                             | - | 443928.70                                   | 2235293.54 | Картометрический метод                                    | 5.0   | -  |
| 1719  | -                             | - | 443813.50                                   | 2236432.40 | Картометрический метод                                    | 5.0   | -  |
| 1720  | -                             | - | 443786.84                                   | 2236432.02 | Картометрический метод                                    | 5.0   | -  |
| 1721  | -                             | - | 443760.16                                   | 2236431.63 | Картометрический метод                                    | 5.0   | -  |
| 1722  | -                             | - | 443760.16                                   | 2236431.61 | Картометрический метод                                    | 5.0   | -  |
| 1723  | -                             | - | 443760.02                                   | 2236431.61 | Картометрический метод                                    | 5.0   | -  |
| 1724  | -                             | - | 443750.17                                   | 2236431.46 | Картометрический метод                                    | 5.0   | -  |
| 1725  | -                             | - | 443750.17                                   | 2236431.48 | Картометрический метод                                    | 5.0   | -  |
| 1726  | -                             | - | 443728.17                                   | 2236431.18 | Картометрический метод                                    | 5.0   | -  |
| 1727  | -                             | - | 443706.16                                   | 2236430.86 | Картометрический метод                                    | 5.0   | -  |
| 1728  | -                             | - | 443673.96                                   | 2236430.40 | Картометрический метод                                    | 5.0   | -  |
| 1729  | -                             | - | 443673.96                                   | 2236430.37 | Картометрический метод                                    | 5.0   | -  |

| 2. Сведения о характерных точках границ объекта |                               |   |   |            |   |   |  |
|---|-------------------------------|---|---|------------|---|---|--|
| Обозначение<br>характерных<br>точек границ      | Существующие<br>координаты, м |   | Измененные<br>(уточненные)<br>координаты, м |            | Метод<br>определения<br>координат<br>характерной<br>точки | Средняя<br>квадратическая<br>погрешность<br>положения<br>характерной<br>точки (Mt), м | Описание<br>обозначения<br>точки на<br>местности<br>(при<br>наличии) |
|   | X                             | Y | X   | Y          |   |   |  |
| 1   | 2                             | 3 | 4   | 5          | 6   | 7   | 8  |
| 1730  | -                             | - | 443673.82                                   | 2236430.37 | Картометрический метод                                    | 5.0   | -  |
| 1731  | -                             | - | 443667.25                                   | 2236371.24 | Картометрический метод                                    | 5.0   | -  |
| 1732  | -                             | - | 443667.00                                   | 2236369.05 | Картометрический метод                                    | 5.0   | -  |
| 1733  | -                             | - | 443666.66                                   | 2236365.97 | Картометрический метод                                    | 5.0   | -  |
| 1734  | -                             | - | 443638.52                                   | 2236112.80 | Картометрический метод                                    | 5.0   | -  |
| 1735  | -                             | - | 443621.90                                   | 2235914.72 | Картометрический метод                                    | 5.0   | -  |
| 1736  | -                             | - | 443621.85                                   | 2235914.21 | Картометрический метод                                    | 5.0   | -  |
| 1737  | -                             | - | 443613.46                                   | 2235831.82 | Картометрический метод                                    | 5.0   | -  |
| 1738  | -                             | - | 443613.73                                   | 2235829.08 | Картометрический метод                                    | 5.0   | -  |
| 1739  | -                             | - | 443616.77                                   | 2235829.34 | Картометрический метод                                    | 5.0   | -  |
| 1740  | -                             | - | 443666.59                                   | 2235826.91 | Картометрический метод                                    | 5.0   | -  |
| 1741  | -                             | - | 443767.82                                   | 2235829.84 | Картометрический метод                                    | 5.0   | -  |
| 1742  | -                             | - | 443767.83                                   | 2235829.47 | Картометрический метод                                    | 5.0   | -  |
| 1743  | -                             | - | 443767.83                                   | 2235829.43 | Картометрический метод                                    | 5.0   | -  |
| 1744  | -                             | - | 443787.02                                   | 2235829.86 | Картометрический метод                                    | 5.0   | -  |
| 1745  | -                             | - | 443787.45                                   | 2235829.87 | Картометрический метод                                    | 5.0   | -  |
| 1746  | -                             | - | 443787.45                                   | 2235830.42 | Картометрический метод                                    | 5.0   | -  |
| 1747  | -                             | - | 443868.45                                   | 2235832.77 | Картометрический метод                                    | 5.0   | -  |
| 1748  | -                             | - | 443868.45                                   | 2235832.80 | Картометрический метод                                    | 5.0   | -  |
| 1749  | -                             | - | 443868.56                                   | 2235832.80 | Картометрический метод                                    | 5.0   | -  |
| 1750  | -                             | - | 443868.17                                   | 2235847.41 | Картометрический метод                                    | 5.0   | -  |
| 1751  | -                             | - | 443864.28                                   | 2236051.27 | Картометрический метод                                    | 5.0   | -  |
| 1752  | -                             | - | 443864.28                                   | 2236051.56 | Картометрический метод                                    | 5.0   | -  |
| 1753  | -                             | - | 443864.34                                   | 2236073.39 | Картометрический метод                                    | 5.0   | -  |
| 1754  | -                             | - | 443864.03                                   | 2236073.95 | Картометрический метод                                    | 5.0   | -  |

| 2. Сведения о характерных точках границ объекта |                               |   |   |            |   |   |  |
|---|-------------------------------|---|---|------------|---|---|--|
| Обозначение<br>характерных<br>точек границ      | Существующие<br>координаты, м |   | Измененные<br>(уточненные)<br>координаты, м |            | Метод<br>определения<br>координат<br>характерной<br>точки | Средняя<br>квадратическая<br>погрешность<br>положения<br>характерной<br>точки (Mt), м | Описание<br>обозначения<br>точки на<br>местности<br>(при<br>наличии) |
|   | X                             | Y | X   | Y          |   |   |  |
| 1   | 2                             | 3 | 4   | 5          | 6   | 7   | 8  |
| 1755  | -                             | - | 443863.84                                   | 2236074.30 | Картометрический метод                                    | 5.0   | -  |
| 1756  | -                             | - | 443863.69                                   | 2236082.57 | Картометрический метод                                    | 5.0   | -  |
| 1757  | -                             | - | 443863.68                                   | 2236083.01 | Картометрический метод                                    | 5.0   | -  |
| 1758  | -                             | - | 443863.33                                   | 2236108.01 | Картометрический метод                                    | 5.0   | -  |
| 1759  | -                             | - | 443863.21                                   | 2236108.01 | Картометрический метод                                    | 5.0   | -  |
| 1760  | -                             | - | 443857.56                                   | 2236404.22 | Картометрический метод                                    | 5.0   | -  |
| 1761  | -                             | - | 443857.54                                   | 2236405.53 | Картометрический метод                                    | 5.0   | -  |
| 1762  | -                             | - | 443857.15                                   | 2236433.02 | Картометрический метод                                    | 5.0   | -  |
| 1719  | -                             | - | 443813.50                                   | 2236432.40 | Картометрический метод                                    | 5.0   | -  |
| 1763  | -                             | - | 443289.21                                   | 2236263.94 | Картометрический метод                                    | 5.0   | -  |
| 1764  | -                             | - | 443279.51                                   | 2236254.31 | Картометрический метод                                    | 5.0   | -  |
| 1765  | -                             | - | 443241.51                                   | 2236253.61 | Картометрический метод                                    | 5.0   | -  |
| 1766  | -                             | - | 443241.41                                   | 2236260.43 | Картометрический метод                                    | 5.0   | -  |
| 1767  | -                             | - | 443222.19                                   | 2236259.02 | Картометрический метод                                    | 5.0   | -  |
| 1768  | -                             | - | 443222.31                                   | 2236250.37 | Картометрический метод                                    | 5.0   | -  |
| 1769  | -                             | - | 443166.79                                   | 2236249.82 | Картометрический метод                                    | 5.0   | -  |
| 1770  | -                             | - | 443166.72                                   | 2236254.95 | Картометрический метод                                    | 5.0   | -  |
| 1771  | -                             | - | 443024.65                                   | 2236244.51 | Картометрический метод                                    | 5.0   | -  |
| 1772  | -                             | - | 443024.65                                   | 2236244.50 | Картометрический метод                                    | 5.0   | -  |
| 1773  | -                             | - | 443027.95                                   | 2236001.24 | Картометрический метод                                    | 5.0   | -  |
| 1774  | -                             | - | 443027.81                                   | 2236001.24 | Картометрический метод                                    | 5.0   | -  |
| 1775  | -                             | - | 443027.81                                   | 2236001.19 | Картометрический метод                                    | 5.0   | -  |
| 1776  | -                             | - | 443028.08                                   | 2235990.56 | Картометрический метод                                    | 5.0   | -  |
| 1777  | -                             | - | 443028.46                                   | 2235965.14 | Картометрический метод                                    | 5.0   | -  |
| 1778  | -                             | - | 443028.82                                   | 2235939.72 | Картометрический метод                                    | 5.0   | -  |

| 2. Сведения о характерных точках границ объекта |                            |   |                                       |            |   |  |   |
|---|----------------------------|---|---------------------------------------|------------|---|--|---|
| Обозначение характерных точек границ            | Существующие координаты, м |   | Измененные (уточненные) координаты, м |            | Метод определения координат характерной точки | Средняя квадратическая погрешность положения характерной точки (Mt), м | Описание обозначения точки на местности (при наличии) |
|   | X                          | Y | X                                     | Y          |   |  |   |
| 1   | 2                          | 3 | 4                                     | 5          | 6   | 7  | 8   |
| 1779  | -                          | - | 443029.22                             | 2235911.64 | Картометрический метод                        | 5.0  | -   |
| 1780  | -                          | - | 443029.63                             | 2235883.56 | Картометрический метод                        | 5.0  | -   |
| 1781  | -                          | - | 443027.72                             | 2235883.53 | Картометрический метод                        | 5.0  | -   |
| 1782  | -                          | - | 443028.12                             | 2235856.03 | Картометрический метод                        | 5.0  | -   |
| 1783  | -                          | - | 443028.31                             | 2235842.28 | Картометрический метод                        | 5.0  | -   |
| 1784  | -                          | - | 443028.50                             | 2235828.52 | Картометрический метод                        | 5.0  | -   |
| 1785  | -                          | - | 443073.95                             | 2235829.18 | Картометрический метод                        | 5.0  | -   |
| 1786  | -                          | - | 443119.41                             | 2235829.83 | Картометрический метод                        | 5.0  | -   |
| 1787  | -                          | - | 443148.51                             | 2235828.99 | Картометрический метод                        | 5.0  | -   |
| 1788  | -                          | - | 443149.94                             | 2235829.05 | Картометрический метод                        | 5.0  | -   |
| 1789  | -                          | - | 443149.94                             | 2235829.00 | Картометрический метод                        | 5.0  | -   |
| 1790  | -                          | - | 443173.43                             | 2235830.01 | Картометрический метод                        | 5.0  | -   |
| 1791  | -                          | - | 443191.23                             | 2235830.41 | Картометрический метод                        | 5.0  | -   |
| 1792  | -                          | - | 443191.37                             | 2235819.00 | Картометрический метод                        | 5.0  | -   |
| 1793  | -                          | - | 443196.65                             | 2235813.84 | Картометрический метод                        | 5.0  | -   |
| 1794  | -                          | - | 443225.54                             | 2235814.21 | Картометрический метод                        | 5.0  | -   |
| 1795  | -                          | - | 443225.93                             | 2235830.91 | Картометрический метод                        | 5.0  | -   |
| 1796  | -                          | - | 443234.66                             | 2235831.04 | Картометрический метод                        | 5.0  | -   |
| 1797  | -                          | - | 443265.78                             | 2235831.53 | Картометрический метод                        | 5.0  | -   |
| 1798  | -                          | - | 443296.78                             | 2235831.98 | Картометрический метод                        | 5.0  | -   |
| 1799  | -                          | - | 443340.28                             | 2235832.60 | Картометрический метод                        | 5.0  | -   |
| 1800  | -                          | - | 443339.95                             | 2235855.59 | Картометрический метод                        | 5.0  | -   |
| 1801  | -                          | - | 443339.61                             | 2235878.58 | Картометрический метод                        | 5.0  | -   |
| 1802  | -                          | - | 443339.29                             | 2235901.59 | Картометрический метод                        | 5.0  | -   |
| 1803  | -                          | - | 443339.29                             | 2235901.92 | Картометрический метод                        | 5.0  | -   |

| 2. Сведения о характерных точках границ объекта |                               |   |   |            |   |   |  |
|---|-------------------------------|---|---|------------|---|---|--|
| Обозначение<br>характерных<br>точек границ      | Существующие<br>координаты, м |   | Измененные<br>(уточненные)<br>координаты, м |            | Метод<br>определения<br>координат<br>характерной<br>точки | Средняя<br>квадратическая<br>погрешность<br>положения<br>характерной<br>точки (Mt), м | Описание<br>обозначения<br>точки на<br>местности<br>(при<br>наличии) |
|   | X                             | Y | X   | Y          |   |   |  |
| 1   | 2                             | 3 | 4   | 5          | 6   | 7   | 8  |
| 1804  | -                             | - | 443338.96                                   | 2235924.58 | Картометрический метод                                    | 5.0   | -  |
| 1805  | -                             | - | 443338.62                                   | 2235947.56 | Картометрический метод                                    | 5.0   | -  |
| 1806  | -                             | - | 443338.99                                   | 2235961.49 | Картометрический метод                                    | 5.0   | -  |
| 1807  | -                             | - | 443338.45                                   | 2235983.84 | Картометрический метод                                    | 5.0   | -  |
| 1808  | -                             | - | 443338.03                                   | 2236001.29 | Картометрический метод                                    | 5.0   | -  |
| 1809  | -                             | - | 443337.75                                   | 2236012.20 | Картометрический метод                                    | 5.0   | -  |
| 1810  | -                             | - | 443337.51                                   | 2236021.20 | Картометрический метод                                    | 5.0   | -  |
| 1811  | -                             | - | 443337.07                                   | 2236052.89 | Картометрический метод                                    | 5.0   | -  |
| 1812  | -                             | - | 443337.07                                   | 2236053.09 | Картометрический метод                                    | 5.0   | -  |
| 1813  | -                             | - | 443338.30                                   | 2236086.65 | Картометрический метод                                    | 5.0   | -  |
| 1814  | -                             | - | 443340.53                                   | 2236171.53 | Картометрический метод                                    | 5.0   | -  |
| 1815  | -                             | - | 443340.25                                   | 2236184.85 | Картометрический метод                                    | 5.0   | -  |
| 1816  | -                             | - | 443339.98                                   | 2236198.17 | Картометрический метод                                    | 5.0   | -  |
| 1817  | -                             | - | 443337.84                                   | 2236267.52 | Картометрический метод                                    | 5.0   | -  |
| 1763  | -                             | - | 443289.21                                   | 2236263.94 | Картометрический метод                                    | 5.0   | -  |
| 1818  | -                             | - | 442977.73                                   | 2235262.45 | Картометрический метод                                    | 5.0   | -  |
| 1819  | -                             | - | 442923.49                                   | 2235261.66 | Картометрический метод                                    | 5.0   | -  |
| 1820  | -                             | - | 442897.74                                   | 2235261.25 | Картометрический метод                                    | 5.0   | -  |
| 1821  | -                             | - | 442877.89                                   | 2235260.96 | Картометрический метод                                    | 5.0   | -  |
| 1822  | -                             | - | 442857.74                                   | 2235260.67 | Картометрический метод                                    | 5.0   | -  |
| 1823  | -                             | - | 442857.75                                   | 2235259.93 | Картометрический метод                                    | 5.0   | -  |
| 1824  | -                             | - | 442858.31                                   | 2235222.90 | Картометрический метод                                    | 5.0   | -  |
| 1825  | -                             | - | 442858.94                                   | 2235180.67 | Картометрический метод                                    | 5.0   | -  |
| 1826  | -                             | - | 442859.39                                   | 2235150.67 | Картометрический метод                                    | 5.0   | -  |
| 1827  | -                             | - | 442859.82                                   | 2235120.68 | Картометрический метод                                    | 5.0   | -  |



| 2. Сведения о характерных точках границ объекта |                               |   |   |            |   |   |  |
|---|-------------------------------|---|---|------------|---|---|--|
| Обозначение<br>характерных<br>точек границ      | Существующие<br>координаты, м |   | Измененные<br>(уточненные)<br>координаты, м |            | Метод<br>определения<br>координат<br>характерной<br>точки | Средняя<br>квадратическая<br>погрешность<br>положения<br>характерной<br>точки (Mt), м | Описание<br>обозначения<br>точки на<br>местности<br>(при<br>наличии) |
|   | X                             | Y | X   | Y          |   |   |  |
| 1   | 2                             | 3 | 4   | 5          | 6   | 7   | 8  |
| 1828  | -                             | - | 442860.34                                   | 2235086.72 | Картометрический метод                                    | 5.0   | -  |
| 1829  | -                             | - | 442860.42                                   | 2235080.67 | Картометрический метод                                    | 5.0   | -  |
| 1830  | -                             | - | 442860.48                                   | 2235076.88 | Картометрический метод                                    | 5.0   | -  |
| 1831  | -                             | - | 442860.71                                   | 2235061.82 | Картометрический метод                                    | 5.0   | -  |
| 1832  | -                             | - | 442860.85                                   | 2235052.40 | Картометрический метод                                    | 5.0   | -  |
| 1833  | -                             | - | 442860.86                                   | 2235050.69 | Картометрический метод                                    | 5.0   | -  |
| 1834  | -                             | - | 442860.93                                   | 2235046.70 | Картометрический метод                                    | 5.0   | -  |
| 1835  | -                             | - | 442861.05                                   | 2235038.50 | Картометрический метод                                    | 5.0   | -  |
| 1836  | -                             | - | 442861.69                                   | 2234995.40 | Картометрический метод                                    | 5.0   | -  |
| 1837  | -                             | - | 442861.70                                   | 2234994.89 | Картометрический метод                                    | 5.0   | -  |
| 1838  | -                             | - | 442861.76                                   | 2234990.70 | Картометрический метод                                    | 5.0   | -  |
| 1839  | -                             | - | 442862.65                                   | 2234930.70 | Картометрический метод                                    | 5.0   | -  |
| 1840  | -                             | - | 442862.84                                   | 2234918.20 | Картометрический метод                                    | 5.0   | -  |
| 1841  | -                             | - | 442863.10                                   | 2234900.65 | Картометрический метод                                    | 5.0   | -  |
| 1842  | -                             | - | 442862.99                                   | 2234900.65 | Картометрический метод                                    | 5.0   | -  |
| 1843  | -                             | - | 442863.43                                   | 2234870.65 | Картометрический метод                                    | 5.0   | -  |
| 1844  | -                             | - | 442863.88                                   | 2234840.65 | Картометрический метод                                    | 5.0   | -  |
| 1845  | -                             | - | 442864.33                                   | 2234810.64 | Картометрический метод                                    | 5.0   | -  |
| 1846  | -                             | - | 442864.44                                   | 2234810.64 | Картометрический метод                                    | 5.0   | -  |
| 1847  | -                             | - | 442865.06                                   | 2234768.66 | Картометрический метод                                    | 5.0   | -  |
| 1848  | -                             | - | 442865.07                                   | 2234768.22 | Картометрический метод                                    | 5.0   | -  |
| 1849  | -                             | - | 442865.85                                   | 2234715.73 | Картометрический метод                                    | 5.0   | -  |
| 1850  | -                             | - | 442866.50                                   | 2234566.64 | Картометрический метод                                    | 5.0   | -  |
| 1851  | -                             | - | 442867.05                                   | 2234439.22 | Картометрический метод                                    | 5.0   | -  |
| 1852  | -                             | - | 442873.44                                   | 2234438.32 | Картометрический метод                                    | 5.0   | -  |

| 2. Сведения о характерных точках границ объекта |                               |   |   |            |   |   |  |
|---|-------------------------------|---|---|------------|---|---|--|
| Обозначение<br>характерных<br>точек границ      | Существующие<br>координаты, м |   | Измененные<br>(уточненные)<br>координаты, м |            | Метод<br>определения<br>координат<br>характерной<br>точки | Средняя<br>квадратическая<br>погрешность<br>положения<br>характерной<br>точки (Mt), м | Описание<br>обозначения<br>точки на<br>местности<br>(при<br>наличии) |
|   | X                             | Y | X   | Y          |   |   |  |
| 1   | 2                             | 3 | 4   | 5          | 6   | 7   | 8  |
| 1853  | -                             | - | 442873.65                                   | 2234434.29 | Картометрический метод                                    | 5.0   | -  |
| 1854  | -                             | - | 442879.36                                   | 2234434.60 | Картометрический метод                                    | 5.0   | -  |
| 1855  | -                             | - | 442879.21                                   | 2234437.50 | Картометрический метод                                    | 5.0   | -  |
| 1856  | -                             | - | 442885.64                                   | 2234436.58 | Картометрический метод                                    | 5.0   | -  |
| 1857  | -                             | - | 442933.63                                   | 2234437.71 | Картометрический метод                                    | 5.0   | -  |
| 1858  | -                             | - | 442943.00                                   | 2234439.15 | Картометрический метод                                    | 5.0   | -  |
| 1859  | -                             | - | 442945.22                                   | 2234436.86 | Картометрический метод                                    | 5.0   | -  |
| 1860  | -                             | - | 442993.04                                   | 2234438.50 | Картометрический метод                                    | 5.0   | -  |
| 1861  | -                             | - | 443021.50                                   | 2234439.29 | Картометрический метод                                    | 5.0   | -  |
| 1862  | -                             | - | 443029.98                                   | 2234440.85 | Картометрический метод                                    | 5.0   | -  |
| 1863  | -                             | - | 443031.19                                   | 2234446.80 | Картометрический метод                                    | 5.0   | -  |
| 1864  | -                             | - | 443029.98                                   | 2234499.81 | Картометрический метод                                    | 5.0   | -  |
| 1865  | -                             | - | 443025.87                                   | 2234544.83 | Картометрический метод                                    | 5.0   | -  |
| 1866  | -                             | - | 443024.70                                   | 2234605.16 | Картометрический метод                                    | 5.0   | -  |
| 1867  | -                             | - | 443025.72                                   | 2234718.04 | Картометрический метод                                    | 5.0   | -  |
| 1868  | -                             | - | 443025.72                                   | 2234718.11 | Картометрический метод                                    | 5.0   | -  |
| 1869  | -                             | - | 443025.83                                   | 2234718.11 | Картометрический метод                                    | 5.0   | -  |
| 1870  | -                             | - | 443024.94                                   | 2234778.10 | Картометрический метод                                    | 5.0   | -  |
| 1871  | -                             | - | 443024.49                                   | 2234808.09 | Картометрический метод                                    | 5.0   | -  |
| 1872  | -                             | - | 443023.97                                   | 2234843.09 | Картометрический метод                                    | 5.0   | -  |
| 1873  | -                             | - | 443023.52                                   | 2234873.09 | Картометрический метод                                    | 5.0   | -  |
| 1874  | -                             | - | 443023.08                                   | 2234903.08 | Картометрический метод                                    | 5.0   | -  |
| 1875  | -                             | - | 443022.97                                   | 2234903.08 | Картометрический метод                                    | 5.0   | -  |
| 1876  | -                             | - | 443022.97                                   | 2234903.10 | Картометрический метод                                    | 5.0   | -  |
| 1877  | -                             | - | 443023.08                                   | 2234903.10 | Картометрический метод                                    | 5.0   | -  |

| 2. Сведения о характерных точках границ объекта |                            |   |                                       |            |   |  |   |
|---|----------------------------|---|---------------------------------------|------------|---|--|---|
| Обозначение характерных точек границ            | Существующие координаты, м |   | Измененные (уточненные) координаты, м |            | Метод определения координат характерной точки | Средняя квадратическая погрешность положения характерной точки (Mt), м | Описание обозначения точки на местности (при наличии) |
|   | X                          | Y | X                                     | Y          |   |  |   |
| 1   | 2                          | 3 | 4                                     | 5          | 6   | 7  | 8   |
| 1878  | -                          | - | 443022.18                             | 2234963.06 | Картометрический метод                        | 5.0  | -   |
| 1879  | -                          | - | 443022.07                             | 2234963.06 | Картометрический метод                        | 5.0  | -   |
| 1880  | -                          | - | 443022.07                             | 2234963.08 | Картометрический метод                        | 5.0  | -   |
| 1881  | -                          | - | 443022.18                             | 2234963.08 | Картометрический метод                        | 5.0  | -   |
| 1882  | -                          | - | 443021.29                             | 2235023.07 | Картометрический метод                        | 5.0  | -   |
| 1883  | -                          | - | 443020.40                             | 2235083.07 | Картометрический метод                        | 5.0  | -   |
| 1884  | -                          | - | 443020.28                             | 2235083.07 | Картометрический метод                        | 5.0  | -   |
| 1885  | -                          | - | 443020.26                             | 2235093.07 | Картометрический метод                        | 5.0  | -   |
| 1886  | -                          | - | 443019.82                             | 2235123.05 | Картометрический метод                        | 5.0  | -   |
| 1887  | -                          | - | 443019.37                             | 2235153.04 | Картометрический метод                        | 5.0  | -   |
| 1888  | -                          | - | 443018.92                             | 2235183.04 | Картометрический метод                        | 5.0  | -   |
| 1889  | -                          | - | 443017.73                             | 2235263.04 | Картометрический метод                        | 5.0  | -   |
| 1818  | -                          | - | 442977.73                             | 2235262.45 | Картометрический метод                        | 5.0  | -   |
| 1890  | -                          | - | 443628.29                             | 2235284.01 | Картометрический метод                        | 5.0  | -   |
| 1891  | -                          | - | 443620.12                             | 2235283.88 | Картометрический метод                        | 5.0  | -   |
| 1892  | -                          | - | 443596.02                             | 2235283.15 | Картометрический метод                        | 5.0  | -   |
| 1893  | -                          | - | 443582.52                             | 2235285.24 | Картометрический метод                        | 5.0  | -   |
| 1894  | -                          | - | 443579.15                             | 2235245.06 | Картометрический метод                        | 5.0  | -   |
| 1895  | -                          | - | 443576.57                             | 2235219.03 | Картометрический метод                        | 5.0  | -   |
| 1896  | -                          | - | 443572.58                             | 2235175.91 | Картометрический метод                        | 5.0  | -   |
| 1897  | -                          | - | 443571.72                             | 2235175.91 | Картометрический метод                        | 5.0  | -   |
| 1898  | -                          | - | 443571.71                             | 2235175.91 | Картометрический метод                        | 5.0  | -   |
| 1899  | -                          | - | 443569.11                             | 2235154.27 | Картометрический метод                        | 5.0  | -   |
| 1900  | -                          | - | 443570.57                             | 2235154.29 | Картометрический метод                        | 5.0  | -   |
| 1901  | -                          | - | 443561.28                             | 2235053.98 | Картометрический метод                        | 5.0  | -   |

| 2. Сведения о характерных точках границ объекта |                               |   |   |            |   |   |  |
|---|-------------------------------|---|---|------------|---|---|--|
| Обозначение<br>характерных<br>точек границ      | Существующие<br>координаты, м |   | Измененные<br>(уточненные)<br>координаты, м |            | Метод<br>определения<br>координат<br>характерной<br>точки | Средняя<br>квадратическая<br>погрешность<br>положения<br>характерной<br>точки (Mt), м | Описание<br>обозначения<br>точки на<br>местности<br>(при<br>наличии) |
|   | X                             | Y | X   | Y          |   |   |  |
| 1   | 2                             | 3 | 4   | 5          | 6   | 7   | 8  |
| 1902  | -                             | - | 443558.68                                   | 2235023.49 | Картометрический метод                                    | 5.0   | -  |
| 1903  | -                             | - | 443558.26                                   | 2235023.12 | Картометрический метод                                    | 5.0   | -  |
| 1904  | -                             | - | 443555.89                                   | 2234990.86 | Картометрический метод                                    | 5.0   | -  |
| 1905  | -                             | - | 443555.85                                   | 2234990.55 | Картометрический метод                                    | 5.0   | -  |
| 1906  | -                             | - | 443555.31                                   | 2234985.37 | Картометрический метод                                    | 5.0   | -  |
| 1907  | -                             | - | 443554.25                                   | 2234975.04 | Картометрический метод                                    | 5.0   | -  |
| 1908  | -                             | - | 443554.20                                   | 2234974.38 | Картометрический метод                                    | 5.0   | -  |
| 1909  | -                             | - | 443554.10                                   | 2234972.94 | Картометрический метод                                    | 5.0   | -  |
| 1910  | -                             | - | 443552.85                                   | 2234955.03 | Картометрический метод                                    | 5.0   | -  |
| 1911  | -                             | - | 443552.85                                   | 2234955.01 | Картометрический метод                                    | 5.0   | -  |
| 1912  | -                             | - | 443549.32                                   | 2234920.77 | Картометрический метод                                    | 5.0   | -  |
| 1913  | -                             | - | 443547.76                                   | 2234863.27 | Картометрический метод                                    | 5.0   | -  |
| 1914  | -                             | - | 443548.37                                   | 2234843.44 | Картометрический метод                                    | 5.0   | -  |
| 1915  | -                             | - | 443548.60                                   | 2234832.95 | Картометрический метод                                    | 5.0   | -  |
| 1916  | -                             | - | 443548.70                                   | 2234832.67 | Картометрический метод                                    | 5.0   | -  |
| 1917  | -                             | - | 443548.95                                   | 2234824.96 | Картометрический метод                                    | 5.0   | -  |
| 1918  | -                             | - | 443548.89                                   | 2234818.66 | Картометрический метод                                    | 5.0   | -  |
| 1919  | -                             | - | 443549.14                                   | 2234792.41 | Картометрический метод                                    | 5.0   | -  |
| 1920  | -                             | - | 443549.29                                   | 2234792.41 | Картометрический метод                                    | 5.0   | -  |
| 1921  | -                             | - | 443549.73                                   | 2234749.41 | Картометрический метод                                    | 5.0   | -  |
| 1922  | -                             | - | 443550.02                                   | 2234723.62 | Картометрический метод                                    | 5.0   | -  |
| 1923  | -                             | - | 443550.56                                   | 2234696.20 | Картометрический метод                                    | 5.0   | -  |
| 1924  | -                             | - | 443550.48                                   | 2234696.20 | Картометрический метод                                    | 5.0   | -  |
| 1925  | -                             | - | 443550.95                                   | 2234671.05 | Картометрический метод                                    | 5.0   | -  |
| 1926  | -                             | - | 443551.29                                   | 2234646.16 | Картометрический метод                                    | 5.0   | -  |

| 2. Сведения о характерных точках границ объекта |                               |   |   |            |   |   |  |
|---|-------------------------------|---|---|------------|---|---|--|
| Обозначение<br>характерных<br>точек границ      | Существующие<br>координаты, м |   | Измененные<br>(уточненные)<br>координаты, м |            | Метод<br>определения<br>координат<br>характерной<br>точки | Средняя<br>квадратическая<br>погрешность<br>положения<br>характерной<br>точки (Mt), м | Описание<br>обозначения<br>точки на<br>местности<br>(при<br>наличии) |
|   | X                             | Y | X   | Y          |   |   |  |
| 1   | 2                             | 3 | 4   | 5          | 6   | 7   | 8  |
| 1927  | -                             | - | 443551.35                                   | 2234646.16 | Картометрический метод                                    | 5.0   | -  |
| 1928  | -                             | - | 443551.95                                   | 2234627.12 | Картометрический метод                                    | 5.0   | -  |
| 1929  | -                             | - | 443552.33                                   | 2234601.99 | Картометрический метод                                    | 5.0   | -  |
| 1930  | -                             | - | 443551.82                                   | 2234601.32 | Картометрический метод                                    | 5.0   | -  |
| 1931  | -                             | - | 443552.33                                   | 2234571.53 | Картометрический метод                                    | 5.0   | -  |
| 1932  | -                             | - | 443552.47                                   | 2234571.52 | Картометрический метод                                    | 5.0   | -  |
| 1933  | -                             | - | 443553.11                                   | 2234523.65 | Картометрический метод                                    | 5.0   | -  |
| 1934  | -                             | - | 443554.73                                   | 2234443.08 | Картометрический метод                                    | 5.0   | -  |
| 1935  | -                             | - | 443716.90                                   | 2234445.81 | Картометрический метод                                    | 5.0   | -  |
| 1936  | -                             | - | 443715.53                                   | 2234587.64 | Картометрический метод                                    | 5.0   | -  |
| 1937  | -                             | - | 443715.53                                   | 2234587.69 | Картометрический метод                                    | 5.0   | -  |
| 1938  | -                             | - | 443712.78                                   | 2234724.34 | Картометрический метод                                    | 5.0   | -  |
| 1939  | -                             | - | 443712.06                                   | 2234789.38 | Картометрический метод                                    | 5.0   | -  |
| 1940  | -                             | - | 443712.18                                   | 2234811.86 | Картометрический метод                                    | 5.0   | -  |
| 1941  | -                             | - | 443712.22                                   | 2234825.20 | Картометрический метод                                    | 5.0   | -  |
| 1942  | -                             | - | 443711.91                                   | 2234839.13 | Картометрический метод                                    | 5.0   | -  |
| 1943  | -                             | - | 443711.92                                   | 2234839.15 | Картометрический метод                                    | 5.0   | -  |
| 1944  | -                             | - | 443711.32                                   | 2234856.40 | Картометрический метод                                    | 5.0   | -  |
| 1945  | -                             | - | 443711.24                                   | 2234863.62 | Картометрический метод                                    | 5.0   | -  |
| 1946  | -                             | - | 443711.29                                   | 2234863.62 | Картометрический метод                                    | 5.0   | -  |
| 1947  | -                             | - | 443710.61                                   | 2234921.66 | Картометрический метод                                    | 5.0   | -  |
| 1948  | -                             | - | 443710.55                                   | 2234926.67 | Картометрический метод                                    | 5.0   | -  |
| 1949  | -                             | - | 443710.07                                   | 2234959.17 | Картометрический метод                                    | 5.0   | -  |
| 1950  | -                             | - | 443709.86                                   | 2234959.18 | Картометрический метод                                    | 5.0   | -  |
| 1951  | -                             | - | 443709.67                                   | 2234989.93 | Картометрический метод                                    | 5.0   | -  |

| 2. Сведения о характерных точках границ объекта |                               |   |   |            |   |   |  |
|---|-------------------------------|---|---|------------|---|---|--|
| Обозначение<br>характерных<br>точек границ      | Существующие<br>координаты, м |   | Измененные<br>(уточненные)<br>координаты, м |            | Метод<br>определения<br>координат<br>характерной<br>точки | Средняя<br>квадратическая<br>погрешность<br>положения<br>характерной<br>точки (Mt), м | Описание<br>обозначения<br>точки на<br>местности<br>(при<br>наличии) |
|   | X                             | Y | X   | Y          |   |   |  |
| 1   | 2                             | 3 | 4   | 5          | 6   | 7   | 8  |
| 1952  | -                             | - | 443709.12                                   | 2234989.93 | Картометрический метод                                    | 5.0   | -  |
| 1953  | -                             | - | 443707.27                                   | 2235070.59 | Картометрический метод                                    | 5.0   | -  |
| 1954  | -                             | - | 443708.34                                   | 2235070.63 | Картометрический метод                                    | 5.0   | -  |
| 1955  | -                             | - | 443708.01                                   | 2235094.92 | Картометрический метод                                    | 5.0   | -  |
| 1956  | -                             | - | 443706.73                                   | 2235094.86 | Картометрический метод                                    | 5.0   | -  |
| 1957  | -                             | - | 443706.68                                   | 2235097.17 | Картометрический метод                                    | 5.0   | -  |
| 1958  | -                             | - | 443706.86                                   | 2235099.41 | Картометрический метод                                    | 5.0   | -  |
| 1959  | -                             | - | 443706.90                                   | 2235099.96 | Картометрический метод                                    | 5.0   | -  |
| 1960  | -                             | - | 443706.18                                   | 2235118.88 | Картометрический метод                                    | 5.0   | -  |
| 1961  | -                             | - | 443705.36                                   | 2235188.54 | Картометрический метод                                    | 5.0   | -  |
| 1962  | -                             | - | 443706.88                                   | 2235188.52 | Картометрический метод                                    | 5.0   | -  |
| 1963  | -                             | - | 443706.29                                   | 2235210.13 | Картометрический метод                                    | 5.0   | -  |
| 1964  | -                             | - | 443706.12                                   | 2235215.67 | Картометрический метод                                    | 5.0   | -  |
| 1965  | -                             | - | 443705.95                                   | 2235221.39 | Картометрический метод                                    | 5.0   | -  |
| 1966  | -                             | - | 443705.22                                   | 2235221.34 | Картометрический метод                                    | 5.0   | -  |
| 1967  | -                             | - | 443704.96                                   | 2235221.32 | Картометрический метод                                    | 5.0   | -  |
| 1968  | -                             | - | 443704.92                                   | 2235225.36 | Картометрический метод                                    | 5.0   | -  |
| 1969  | -                             | - | 443706.07                                   | 2235225.39 | Картометрический метод                                    | 5.0   | -  |
| 1970  | -                             | - | 443705.25                                   | 2235255.55 | Картометрический метод                                    | 5.0   | -  |
| 1971  | -                             | - | 443704.20                                   | 2235286.04 | Картометрический метод                                    | 5.0   | -  |
| 1890  | -                             | - | 443628.29                                   | 2235284.01 | Картометрический метод                                    | 5.0   | -  |
| 1972  | -                             | - | 444219.34                                   | 2231113.53 | Картометрический метод                                    | 5.0   | -  |
| 1973  | -                             | - | 444214.89                                   | 2231111.03 | Картометрический метод                                    | 5.0   | -  |
| 1974  | -                             | - | 444212.77                                   | 2231108.67 | Картометрический метод                                    | 5.0   | -  |
| 1975  | -                             | - | 444195.12                                   | 2231099.03 | Картометрический метод                                    | 5.0   | -  |

| 2. Сведения о характерных точках границ объекта |                               |   |   |            |   |   |  |
|---|-------------------------------|---|---|------------|---|---|--|
| Обозначение<br>характерных<br>точек границ      | Существующие<br>координаты, м |   | Измененные<br>(уточненные)<br>координаты, м |            | Метод<br>определения<br>координат<br>характерной<br>точки | Средняя<br>квадратическая<br>погрешность<br>положения<br>характерной<br>точки (Mt), м | Описание<br>обозначения<br>точки на<br>местности<br>(при<br>наличии) |
|   | X                             | Y | X   | Y          |   |   |  |
| 1   | 2                             | 3 | 4   | 5          | 6   | 7   | 8  |
| 1976  | -                             | - | 444184.78                                   | 2231094.08 | Картометрический метод                                    | 5.0   | -  |
| 1977  | -                             | - | 444183.91                                   | 2231093.59 | Картометрический метод                                    | 5.0   | -  |
| 1978  | -                             | - | 444183.84                                   | 2231093.63 | Картометрический метод                                    | 5.0   | -  |
| 1979  | -                             | - | 444183.82                                   | 2231093.61 | Картометрический метод                                    | 5.0   | -  |
| 1980  | -                             | - | 444183.55                                   | 2231093.44 | Картометрический метод                                    | 5.0   | -  |
| 1981  | -                             | - | 444168.56                                   | 2231084.02 | Картометрический метод                                    | 5.0   | -  |
| 1982  | -                             | - | 444125.86                                   | 2231060.30 | Картометрический метод                                    | 5.0   | -  |
| 1983  | -                             | - | 444127.50                                   | 2231042.58 | Картометрический метод                                    | 5.0   | -  |
| 1984  | -                             | - | 444131.14                                   | 2231036.90 | Картометрический метод                                    | 5.0   | -  |
| 1985  | -                             | - | 444159.98                                   | 2231042.27 | Картометрический метод                                    | 5.0   | -  |
| 1986  | -                             | - | 444164.94                                   | 2231013.16 | Картометрический метод                                    | 5.0   | -  |
| 1987  | -                             | - | 444169.75                                   | 2230992.78 | Картометрический метод                                    | 5.0   | -  |
| 1988  | -                             | - | 444135.31                                   | 2230989.40 | Картометрический метод                                    | 5.0   | -  |
| 1989  | -                             | - | 444135.31                                   | 2230989.39 | Картометрический метод                                    | 5.0   | -  |
| 1990  | -                             | - | 444132.24                                   | 2230982.85 | Картометрический метод                                    | 5.0   | -  |
| 1991  | -                             | - | 444133.76                                   | 2230949.54 | Картометрический метод                                    | 5.0   | -  |
| 1992  | -                             | - | 444134.11                                   | 2230949.63 | Картометрический метод                                    | 5.0   | -  |
| 1993  | -                             | - | 444138.01                                   | 2230882.05 | Картометрический метод                                    | 5.0   | -  |
| 1994  | -                             | - | 444138.01                                   | 2230882.00 | Картометрический метод                                    | 5.0   | -  |
| 1995  | -                             | - | 444138.02                                   | 2230881.89 | Картометрический метод                                    | 5.0   | -  |
| 1996  | -                             | - | 444140.40                                   | 2230844.95 | Картометрический метод                                    | 5.0   | -  |
| 1997  | -                             | - | 444140.62                                   | 2230840.08 | Картометрический метод                                    | 5.0   | -  |
| 1998  | -                             | - | 444142.92                                   | 2230803.02 | Картометрический метод                                    | 5.0   | -  |
| 1999  | -                             | - | 444143.16                                   | 2230795.84 | Картометрический метод                                    | 5.0   | -  |
| 2000  | -                             | - | 444144.97                                   | 2230742.03 | Картометрический метод                                    | 5.0   | -  |

| 2. Сведения о характерных точках границ объекта |                               |   |   |            |   |   |  |
|---|-------------------------------|---|---|------------|---|---|--|
| Обозначение<br>характерных<br>точек границ      | Существующие<br>координаты, м |   | Измененные<br>(уточненные)<br>координаты, м |            | Метод<br>определения<br>координат<br>характерной<br>точки | Средняя<br>квадратическая<br>погрешность<br>положения<br>характерной<br>точки (Mt), м | Описание<br>обозначения<br>точки на<br>местности<br>(при<br>наличии) |
|   | X                             | Y | X   | Y          |   |   |  |
| 1   | 2                             | 3 | 4   | 5          | 6   | 7   | 8  |
| 2001  | -                             | - | 444147.26                                   | 2230724.88 | Картометрический метод                                    | 5.0   | -  |
| 2002  | -                             | - | 444148.33                                   | 2230716.80 | Картометрический метод                                    | 5.0   | -  |
| 2003  | -                             | - | 444151.75                                   | 2230700.15 | Картометрический метод                                    | 5.0   | -  |
| 2004  | -                             | - | 444155.51                                   | 2230686.85 | Картометрический метод                                    | 5.0   | -  |
| 2005  | -                             | - | 444158.24                                   | 2230675.20 | Картометрический метод                                    | 5.0   | -  |
| 2006  | -                             | - | 444158.67                                   | 2230673.36 | Картометрический метод                                    | 5.0   | -  |
| 2007  | -                             | - | 444168.70                                   | 2230641.93 | Картометрический метод                                    | 5.0   | -  |
| 2008  | -                             | - | 444168.86                                   | 2230641.45 | Картометрический метод                                    | 5.0   | -  |
| 2009  | -                             | - | 444169.32                                   | 2230639.99 | Картометрический метод                                    | 5.0   | -  |
| 2010  | -                             | - | 444171.26                                   | 2230633.92 | Картометрический метод                                    | 5.0   | -  |
| 2011  | -                             | - | 444171.29                                   | 2230633.91 | Картометрический метод                                    | 5.0   | -  |
| 2012  | -                             | - | 444172.12                                   | 2230633.43 | Картометрический метод                                    | 5.0   | -  |
| 2013  | -                             | - | 444172.40                                   | 2230633.27 | Картометрический метод                                    | 5.0   | -  |
| 2014  | -                             | - | 444183.53                                   | 2230600.53 | Картометрический метод                                    | 5.0   | -  |
| 2015  | -                             | - | 444185.90                                   | 2230593.19 | Картометрический метод                                    | 5.0   | -  |
| 2016  | -                             | - | 444193.81                                   | 2230569.06 | Картометрический метод                                    | 5.0   | -  |
| 2017  | -                             | - | 444196.75                                   | 2230560.08 | Картометрический метод                                    | 5.0   | -  |
| 2018  | -                             | - | 444197.62                                   | 2230557.76 | Картометрический метод                                    | 5.0   | -  |
| 2019  | -                             | - | 444199.41                                   | 2230552.42 | Картометрический метод                                    | 5.0   | -  |
| 2020  | -                             | - | 444199.50                                   | 2230552.16 | Картометрический метод                                    | 5.0   | -  |
| 2021  | -                             | - | 444205.94                                   | 2230537.12 | Картометрический метод                                    | 5.0   | -  |
| 2022  | -                             | - | 444206.07                                   | 2230536.81 | Картометрический метод                                    | 5.0   | -  |
| 2023  | -                             | - | 444206.15                                   | 2230536.71 | Картометрический метод                                    | 5.0   | -  |
| 2024  | -                             | - | 444216.95                                   | 2230522.80 | Картометрический метод                                    | 5.0   | -  |
| 2025  | -                             | - | 444218.40                                   | 2230521.26 | Картометрический метод                                    | 5.0   | -  |



| 2. Сведения о характерных точках границ объекта |                               |   |   |            |   |   |  |
|---|-------------------------------|---|---|------------|---|---|--|
| Обозначение<br>характерных<br>точек границ      | Существующие<br>координаты, м |   | Измененные<br>(уточненные)<br>координаты, м |            | Метод<br>определения<br>координат<br>характерной<br>точки | Средняя<br>квадратическая<br>погрешность<br>положения<br>характерной<br>точки (Mt), м | Описание<br>обозначения<br>точки на<br>местности<br>(при<br>наличии) |
|   | X                             | Y | X   | Y          |   |   |  |
| 1   | 2                             | 3 | 4   | 5          | 6   | 7   | 8  |
| 2026  | -                             | - | 444218.59                                   | 2230521.06 | Картометрический метод                                    | 5.0   | -  |
| 2027  | -                             | - | 444219.86                                   | 2230519.71 | Картометрический метод                                    | 5.0   | -  |
| 2028  | -                             | - | 444231.04                                   | 2230507.61 | Картометрический метод                                    | 5.0   | -  |
| 2029  | -                             | - | 444243.43                                   | 2230494.48 | Картометрический метод                                    | 5.0   | -  |
| 2030  | -                             | - | 444271.38                                   | 2230469.19 | Картометрический метод                                    | 5.0   | -  |
| 2031  | -                             | - | 444272.18                                   | 2230468.72 | Картометрический метод                                    | 5.0   | -  |
| 2032  | -                             | - | 444279.21                                   | 2230464.57 | Картометрический метод                                    | 5.0   | -  |
| 2033  | -                             | - | 444279.22                                   | 2230464.56 | Картометрический метод                                    | 5.0   | -  |
| 2034  | -                             | - | 444282.91                                   | 2230462.90 | Картометрический метод                                    | 5.0   | -  |
| 2035  | -                             | - | 444289.71                                   | 2230457.23 | Картометрический метод                                    | 5.0   | -  |
| 2036  | -                             | - | 444311.60                                   | 2230437.96 | Картометрический метод                                    | 5.0   | -  |
| 2037  | -                             | - | 444351.08                                   | 2230464.16 | Картометрический метод                                    | 5.0   | -  |
| 2038  | -                             | - | 444347.41                                   | 2230472.44 | Картометрический метод                                    | 5.0   | -  |
| 2039  | -                             | - | 444377.41                                   | 2230496.94 | Картометрический метод                                    | 5.0   | -  |
| 2040  | -                             | - | 444376.05                                   | 2230507.96 | Картометрический метод                                    | 5.0   | -  |
| 2041  | -                             | - | 444389.60                                   | 2230508.14 | Картометрический метод                                    | 5.0   | -  |
| 2042  | -                             | - | 444404.70                                   | 2230508.41 | Картометрический метод                                    | 5.0   | -  |
| 2043  | -                             | - | 444424.45                                   | 2230512.07 | Картометрический метод                                    | 5.0   | -  |
| 2044  | -                             | - | 444423.80                                   | 2230519.35 | Картометрический метод                                    | 5.0   | -  |
| 2045  | -                             | - | 444449.09                                   | 2230528.51 | Картометрический метод                                    | 5.0   | -  |
| 2046  | -                             | - | 444468.71                                   | 2230523.29 | Картометрический метод                                    | 5.0   | -  |
| 2047  | -                             | - | 444472.10                                   | 2230523.78 | Картометрический метод                                    | 5.0   | -  |
| 2048  | -                             | - | 444472.10                                   | 2230523.77 | Картометрический метод                                    | 5.0   | -  |
| 2049  | -                             | - | 444478.30                                   | 2230524.65 | Картометрический метод                                    | 5.0   | -  |
| 2050  | -                             | - | 444487.90                                   | 2230526.77 | Картометрический метод                                    | 5.0   | -  |

| 2. Сведения о характерных точках границ объекта |                               |   |   |            |   |   |  |
|---|-------------------------------|---|---|------------|---|---|--|
| Обозначение<br>характерных<br>точек границ      | Существующие<br>координаты, м |   | Измененные<br>(уточненные)<br>координаты, м |            | Метод<br>определения<br>координат<br>характерной<br>точки | Средняя<br>квадратическая<br>погрешность<br>положения<br>характерной<br>точки (Mt), м | Описание<br>обозначения<br>точки на<br>местности<br>(при<br>наличии) |
|   | X                             | Y | X   | Y          |   |   |  |
| 1   | 2                             | 3 | 4   | 5          | 6   | 7   | 8  |
| 2051  | -                             | - | 444487.90                                   | 2230526.78 | Картометрический метод                                    | 5.0   | -  |
| 2052  | -                             | - | 444488.19                                   | 2230527.37 | Картометрический метод                                    | 5.0   | -  |
| 2053  | -                             | - | 444488.20                                   | 2230527.40 | Картометрический метод                                    | 5.0   | -  |
| 2054  | -                             | - | 444489.83                                   | 2230530.74 | Картометрический метод                                    | 5.0   | -  |
| 2055  | -                             | - | 444488.98                                   | 2230534.20 | Картометрический метод                                    | 5.0   | -  |
| 2056  | -                             | - | 444488.78                                   | 2230535.03 | Картометрический метод                                    | 5.0   | -  |
| 2057  | -                             | - | 444476.58                                   | 2230582.36 | Картометрический метод                                    | 5.0   | -  |
| 2058  | -                             | - | 444475.68                                   | 2230582.17 | Картометрический метод                                    | 5.0   | -  |
| 2059  | -                             | - | 444480.43                                   | 2230583.26 | Картометрический метод                                    | 5.0   | -  |
| 2060  | -                             | - | 444499.65                                   | 2230592.35 | Картометрический метод                                    | 5.0   | -  |
| 2061  | -                             | - | 444495.83                                   | 2230602.97 | Картометрический метод                                    | 5.0   | -  |
| 2062  | -                             | - | 444507.18                                   | 2230607.45 | Картометрический метод                                    | 5.0   | -  |
| 2063  | -                             | - | 444503.01                                   | 2230615.34 | Картометрический метод                                    | 5.0   | -  |
| 2064  | -                             | - | 444504.79                                   | 2230617.68 | Картометрический метод                                    | 5.0   | -  |
| 2065  | -                             | - | 444495.02                                   | 2230639.68 | Картометрический метод                                    | 5.0   | -  |
| 2066  | -                             | - | 444486.69                                   | 2230649.08 | Картометрический метод                                    | 5.0   | -  |
| 2067  | -                             | - | 444483.99                                   | 2230652.12 | Картометрический метод                                    | 5.0   | -  |
| 2068  | -                             | - | 444468.11                                   | 2230662.77 | Картометрический метод                                    | 5.0   | -  |
| 2069  | -                             | - | 444459.56                                   | 2230660.52 | Картометрический метод                                    | 5.0   | -  |
| 2070  | -                             | - | 444453.65                                   | 2230675.13 | Картометрический метод                                    | 5.0   | -  |
| 2071  | -                             | - | 444453.87                                   | 2230681.84 | Картометрический метод                                    | 5.0   | -  |
| 2072  | -                             | - | 444454.06                                   | 2230687.41 | Картометрический метод                                    | 5.0   | -  |
| 2073  | -                             | - | 444451.16                                   | 2230715.29 | Картометрический метод                                    | 5.0   | -  |
| 2074  | -                             | - | 444446.89                                   | 2230715.01 | Картометрический метод                                    | 5.0   | -  |
| 2075  | -                             | - | 444443.75                                   | 2230743.94 | Картометрический метод                                    | 5.0   | -  |

| 2. Сведения о характерных точках границ объекта |                               |   |   |            |   |   |  |
|---|-------------------------------|---|---|------------|---|---|--|
| Обозначение<br>характерных<br>точек границ      | Существующие<br>координаты, м |   | Измененные<br>(уточненные)<br>координаты, м |            | Метод<br>определения<br>координат<br>характерной<br>точки | Средняя<br>квадратическая<br>погрешность<br>положения<br>характерной<br>точки (Mt), м | Описание<br>обозначения<br>точки на<br>местности<br>(при<br>наличии) |
|   | X                             | Y | X   | Y          |   |   |  |
| 1   | 2                             | 3 | 4   | 5          | 6   | 7   | 8  |
| 2076  | -                             | - | 444424.25                                   | 2230739.12 | Картометрический метод                                    | 5.0   | -  |
| 2077  | -                             | - | 444411.47                                   | 2230751.73 | Картометрический метод                                    | 5.0   | -  |
| 2078  | -                             | - | 444398.72                                   | 2230771.87 | Картометрический метод                                    | 5.0   | -  |
| 2079  | -                             | - | 444378.64                                   | 2230762.52 | Картометрический метод                                    | 5.0   | -  |
| 2080  | -                             | - | 444371.66                                   | 2230760.07 | Картометрический метод                                    | 5.0   | -  |
| 2081  | -                             | - | 444364.29                                   | 2230757.47 | Картометрический метод                                    | 5.0   | -  |
| 2082  | -                             | - | 444352.90                                   | 2230752.97 | Картометрический метод                                    | 5.0   | -  |
| 2083  | -                             | - | 444349.69                                   | 2230760.24 | Картометрический метод                                    | 5.0   | -  |
| 2084  | -                             | - | 444326.82                                   | 2230802.95 | Картометрический метод                                    | 5.0   | -  |
| 2085  | -                             | - | 444314.44                                   | 2230796.34 | Картометрический метод                                    | 5.0   | -  |
| 2086  | -                             | - | 444313.63                                   | 2230808.94 | Картометрический метод                                    | 5.0   | -  |
| 2087  | -                             | - | 444311.38                                   | 2230814.38 | Картометрический метод                                    | 5.0   | -  |
| 2088  | -                             | - | 444294.11                                   | 2230834.36 | Картометрический метод                                    | 5.0   | -  |
| 2089  | -                             | - | 444256.89                                   | 2230880.89 | Картометрический метод                                    | 5.0   | -  |
| 2090  | -                             | - | 444237.55                                   | 2230895.73 | Картометрический метод                                    | 5.0   | -  |
| 2091  | -                             | - | 444233.64                                   | 2230914.04 | Картометрический метод                                    | 5.0   | -  |
| 2092  | -                             | - | 444233.54                                   | 2230915.15 | Картометрический метод                                    | 5.0   | -  |
| 2093  | -                             | - | 444231.11                                   | 2230926.66 | Картометрический метод                                    | 5.0   | -  |
| 2094  | -                             | - | 444232.93                                   | 2230929.15 | Картометрический метод                                    | 5.0   | -  |
| 2095  | -                             | - | 444231.11                                   | 2230939.37 | Картометрический метод                                    | 5.0   | -  |
| 2096  | -                             | - | 444228.60                                   | 2230947.65 | Картометрический метод                                    | 5.0   | -  |
| 2097  | -                             | - | 444227.45                                   | 2230970.20 | Картометрический метод                                    | 5.0   | -  |
| 2098  | -                             | - | 444215.23                                   | 2231022.25 | Картометрический метод                                    | 5.0   | -  |
| 2099  | -                             | - | 444223.62                                   | 2231023.45 | Картометрический метод                                    | 5.0   | -  |
| 2100  | -                             | - | 444258.77                                   | 2231045.53 | Картометрический метод                                    | 5.0   | -  |

| 2. Сведения о характерных точках границ объекта |                               |   |   |            |   |   |  |
|---|-------------------------------|---|---|------------|---|---|--|
| Обозначение<br>характерных<br>точек границ      | Существующие<br>координаты, м |   | Измененные<br>(уточненные)<br>координаты, м |            | Метод<br>определения<br>координат<br>характерной<br>точки | Средняя<br>квадратическая<br>погрешность<br>положения<br>характерной<br>точки (Mt), м | Описание<br>обозначения<br>точки на<br>местности<br>(при<br>наличии) |
|   | X                             | Y | X   | Y          |   |   |  |
| 1   | 2                             | 3 | 4   | 5          | 6   | 7   | 8  |
| 2101  | -                             | - | 444250.56                                   | 2231076.05 | Картометрический метод                                    | 5.0   | -  |
| 2102  | -                             | - | 444245.52                                   | 2231087.26 | Картометрический метод                                    | 5.0   | -  |
| 2103  | -                             | - | 444234.16                                   | 2231104.32 | Картометрический метод                                    | 5.0   | -  |
| 2104  | -                             | - | 444220.00                                   | 2231113.96 | Картометрический метод                                    | 5.0   | -  |
| 1972  | -                             | - | 444219.34                                   | 2231113.53 | Картометрический метод                                    | 5.0   | -  |
| 2105  | -                             | - | 444014.51                                   | 2234197.45 | Картометрический метод                                    | 5.0   | -  |
| 2106  | -                             | - | 443965.55                                   | 2234187.33 | Картометрический метод                                    | 5.0   | -  |
| 2107  | -                             | - | 443965.53                                   | 2234187.32 | Картометрический метод                                    | 5.0   | -  |
| 2108  | -                             | - | 443965.81                                   | 2234183.02 | Картометрический метод                                    | 5.0   | -  |
| 2109  | -                             | - | 443966.96                                   | 2234157.04 | Картометрический метод                                    | 5.0   | -  |
| 2110  | -                             | - | 443958.66                                   | 2234156.51 | Картометрический метод                                    | 5.0   | -  |
| 2111  | -                             | - | 443938.80                                   | 2234155.70 | Картометрический метод                                    | 5.0   | -  |
| 2112  | -                             | - | 443937.62                                   | 2234171.92 | Картометрический метод                                    | 5.0   | -  |
| 2113  | -                             | - | 443900.70                                   | 2234166.61 | Картометрический метод                                    | 5.0   | -  |
| 2114  | -                             | - | 443900.61                                   | 2234166.60 | Картометрический метод                                    | 5.0   | -  |
| 2115  | -                             | - | 443900.06                                   | 2234147.89 | Картометрический метод                                    | 5.0   | -  |
| 2116  | -                             | - | 443900.07                                   | 2234147.34 | Картометрический метод                                    | 5.0   | -  |
| 2117  | -                             | - | 443900.88                                   | 2234114.02 | Картометрический метод                                    | 5.0   | -  |
| 2118  | -                             | - | 443903.85                                   | 2234056.04 | Картометрический метод                                    | 5.0   | -  |
| 2119  | -                             | - | 443903.53                                   | 2234039.95 | Картометрический метод                                    | 5.0   | -  |
| 2120  | -                             | - | 443904.08                                   | 2234040.00 | Картометрический метод                                    | 5.0   | -  |
| 2121  | -                             | - | 443904.20                                   | 2234030.85 | Картометрический метод                                    | 5.0   | -  |
| 2122  | -                             | - | 443903.62                                   | 2234030.80 | Картометрический метод                                    | 5.0   | -  |
| 2123  | -                             | - | 443903.18                                   | 2234002.62 | Картометрический метод                                    | 5.0   | -  |
| 2124  | -                             | - | 443904.61                                   | 2234002.65 | Картометрический метод                                    | 5.0   | -  |

| 2. Сведения о характерных точках границ объекта |                               |   |   |            |   |   |  |
|---|-------------------------------|---|---|------------|---|---|--|
| Обозначение<br>характерных<br>точек границ      | Существующие<br>координаты, м |   | Измененные<br>(уточненные)<br>координаты, м |            | Метод<br>определения<br>координат<br>характерной<br>точки | Средняя<br>квадратическая<br>погрешность<br>положения<br>характерной<br>точки (Mt), м | Описание<br>обозначения<br>точки на<br>местности<br>(при<br>наличии) |
|   | X                             | Y | X   | Y          |   |   |  |
| 1   | 2                             | 3 | 4   | 5          | 6   | 7   | 8  |
| 2125  | -                             | - | 443904.99                                   | 2233975.50 | Картометрический метод                                    | 5.0   | -  |
| 2126  | -                             | - | 443903.81                                   | 2233975.47 | Картометрический метод                                    | 5.0   | -  |
| 2127  | -                             | - | 443904.72                                   | 2233954.12 | Картометрический метод                                    | 5.0   | -  |
| 2128  | -                             | - | 443904.77                                   | 2233954.12 | Картометрический метод                                    | 5.0   | -  |
| 2129  | -                             | - | 443905.29                                   | 2233954.14 | Картометрический метод                                    | 5.0   | -  |
| 2130  | -                             | - | 443905.37                                   | 2233949.02 | Картометрический метод                                    | 5.0   | -  |
| 2131  | -                             | - | 443904.71                                   | 2233949.00 | Картометрический метод                                    | 5.0   | -  |
| 2132  | -                             | - | 443904.67                                   | 2233949.00 | Картометрический метод                                    | 5.0   | -  |
| 2133  | -                             | - | 443905.31                                   | 2233928.06 | Картометрический метод                                    | 5.0   | -  |
| 2134  | -                             | - | 443905.36                                   | 2233897.87 | Картометрический метод                                    | 5.0   | -  |
| 2135  | -                             | - | 443906.10                                   | 2233867.30 | Картометрический метод                                    | 5.0   | -  |
| 2136  | -                             | - | 443906.53                                   | 2233867.29 | Картометрический метод                                    | 5.0   | -  |
| 2137  | -                             | - | 443907.02                                   | 2233833.28 | Картометрический метод                                    | 5.0   | -  |
| 2138  | -                             | - | 443905.66                                   | 2233833.26 | Картометрический метод                                    | 5.0   | -  |
| 2139  | -                             | - | 443905.74                                   | 2233806.00 | Картометрический метод                                    | 5.0   | -  |
| 2140  | -                             | - | 443905.78                                   | 2233806.00 | Картометрический метод                                    | 5.0   | -  |
| 2141  | -                             | - | 443906.56                                   | 2233806.02 | Картометрический метод                                    | 5.0   | -  |
| 2142  | -                             | - | 443906.78                                   | 2233792.96 | Картометрический метод                                    | 5.0   | -  |
| 2143  | -                             | - | 443907.11                                   | 2233786.24 | Картометрический метод                                    | 5.0   | -  |
| 2144  | -                             | - | 443907.43                                   | 2233779.52 | Картометрический метод                                    | 5.0   | -  |
| 2145  | -                             | - | 443907.51                                   | 2233752.42 | Картометрический метод                                    | 5.0   | -  |
| 2146  | -                             | - | 443907.21                                   | 2233739.43 | Картометрический метод                                    | 5.0   | -  |
| 2147  | -                             | - | 443906.89                                   | 2233726.43 | Картометрический метод                                    | 5.0   | -  |
| 2148  | -                             | - | 443908.54                                   | 2233726.46 | Картометрический метод                                    | 5.0   | -  |
| 2149  | -                             | - | 443908.92                                   | 2233699.60 | Картометрический метод                                    | 5.0   | -  |

| 2. Сведения о характерных точках границ объекта |                               |   |   |            |   |   |  |
|---|-------------------------------|---|---|------------|---|---|--|
| Обозначение<br>характерных<br>точек границ      | Существующие<br>координаты, м |   | Измененные<br>(уточненные)<br>координаты, м |            | Метод<br>определения<br>координат<br>характерной<br>точки | Средняя<br>квадратическая<br>погрешность<br>положения<br>характерной<br>точки (Mt), м | Описание<br>обозначения<br>точки на<br>местности<br>(при<br>наличии) |
|   | X                             | Y | X   | Y          |   |   |  |
| 1   | 2                             | 3 | 4   | 5          | 6   | 7   | 8  |
| 2150  | -                             | - | 443908.52                                   | 2233699.59 | Картометрический метод                                    | 5.0   | -  |
| 2151  | -                             | - | 443908.23                                   | 2233672.94 | Картометрический метод                                    | 5.0   | -  |
| 2152  | -                             | - | 443909.29                                   | 2233672.97 | Картометрический метод                                    | 5.0   | -  |
| 2153  | -                             | - | 443909.45                                   | 2233662.37 | Картометрический метод                                    | 5.0   | -  |
| 2154  | -                             | - | 443908.59                                   | 2233662.34 | Картометрический метод                                    | 5.0   | -  |
| 2155  | -                             | - | 443908.65                                   | 2233638.17 | Картометрический метод                                    | 5.0   | -  |
| 2156  | -                             | - | 443908.83                                   | 2233613.47 | Картометрический метод                                    | 5.0   | -  |
| 2157  | -                             | - | 443910.14                                   | 2233613.49 | Картометрический метод                                    | 5.0   | -  |
| 2158  | -                             | - | 443910.49                                   | 2233589.16 | Картометрический метод                                    | 5.0   | -  |
| 2159  | -                             | - | 443908.66                                   | 2233589.14 | Картометрический метод                                    | 5.0   | -  |
| 2160  | -                             | - | 443908.66                                   | 2233589.09 | Картометрический метод                                    | 5.0   | -  |
| 2161  | -                             | - | 443908.59                                   | 2233589.09 | Картометрический метод                                    | 5.0   | -  |
| 2162  | -                             | - | 443908.73                                   | 2233564.35 | Картометрический метод                                    | 5.0   | -  |
| 2163  | -                             | - | 443910.33                                   | 2233564.38 | Картометрический метод                                    | 5.0   | -  |
| 2164  | -                             | - | 443909.67                                   | 2233540.69 | Картометрический метод                                    | 5.0   | -  |
| 2165  | -                             | - | 443911.18                                   | 2233540.62 | Картометрический метод                                    | 5.0   | -  |
| 2166  | -                             | - | 443911.59                                   | 2233511.21 | Картометрический метод                                    | 5.0   | -  |
| 2167  | -                             | - | 443911.56                                   | 2233511.21 | Картометрический метод                                    | 5.0   | -  |
| 2168  | -                             | - | 443911.66                                   | 2233506.79 | Картометрический метод                                    | 5.0   | -  |
| 2169  | -                             | - | 443912.10                                   | 2233475.23 | Картометрический метод                                    | 5.0   | -  |
| 2170  | -                             | - | 443912.10                                   | 2233468.21 | Картометрический метод                                    | 5.0   | -  |
| 2171  | -                             | - | 443912.09                                   | 2233461.93 | Картометрический метод                                    | 5.0   | -  |
| 2172  | -                             | - | 443912.66                                   | 2233436.44 | Картометрический метод                                    | 5.0   | -  |
| 2173  | -                             | - | 444068.68                                   | 2233434.00 | Картометрический метод                                    | 5.0   | -  |
| 2174  | -                             | - | 444068.69                                   | 2233435.11 | Картометрический метод                                    | 5.0   | -  |

| 2. Сведения о характерных точках границ объекта |                               |   |   |            |   |   |  |
|---|-------------------------------|---|---|------------|---|---|--|
| Обозначение<br>характерных<br>точек границ      | Существующие<br>координаты, м |   | Измененные<br>(уточненные)<br>координаты, м |            | Метод<br>определения<br>координат<br>характерной<br>точки | Средняя<br>квадратическая<br>погрешность<br>положения<br>характерной<br>точки (Mt), м | Описание<br>обозначения<br>точки на<br>местности<br>(при<br>наличии) |
|   | X                             | Y | X   | Y          |   |   |  |
| 1   | 2                             | 3 | 4   | 5          | 6   | 7   | 8  |
| 2175  | -                             | - | 444068.58                                   | 2233462.61 | Картометрический метод                                    | 5.0   | -  |
| 2176  | -                             | - | 444067.84                                   | 2233488.70 | Картометрический метод                                    | 5.0   | -  |
| 2177  | -                             | - | 444067.84                                   | 2233488.71 | Картометрический метод                                    | 5.0   | -  |
| 2178  | -                             | - | 444067.05                                   | 2233513.56 | Картометрический метод                                    | 5.0   | -  |
| 2179  | -                             | - | 444067.62                                   | 2233540.82 | Картометрический метод                                    | 5.0   | -  |
| 2180  | -                             | - | 444067.62                                   | 2233540.83 | Картометрический метод                                    | 5.0   | -  |
| 2181  | -                             | - | 444067.68                                   | 2233573.55 | Картометрический метод                                    | 5.0   | -  |
| 2182  | -                             | - | 444067.00                                   | 2233596.28 | Картометрический метод                                    | 5.0   | -  |
| 2183  | -                             | - | 444067.61                                   | 2233596.29 | Картометрический метод                                    | 5.0   | -  |
| 2184  | -                             | - | 444066.90                                   | 2233618.94 | Картометрический метод                                    | 5.0   | -  |
| 2185  | -                             | - | 444065.56                                   | 2233642.02 | Картометрический метод                                    | 5.0   | -  |
| 2186  | -                             | - | 444064.93                                   | 2233665.35 | Картометрический метод                                    | 5.0   | -  |
| 2187  | -                             | - | 444064.84                                   | 2233674.90 | Картометрический метод                                    | 5.0   | -  |
| 2188  | -                             | - | 444064.90                                   | 2233703.00 | Картометрический метод                                    | 5.0   | -  |
| 2189  | -                             | - | 444066.58                                   | 2233703.06 | Картометрический метод                                    | 5.0   | -  |
| 2190  | -                             | - | 444066.37                                   | 2233729.48 | Картометрический метод                                    | 5.0   | -  |
| 2191  | -                             | - | 444063.22                                   | 2233782.44 | Картометрический метод                                    | 5.0   | -  |
| 2192  | -                             | - | 444063.99                                   | 2233810.02 | Картометрический метод                                    | 5.0   | -  |
| 2193  | -                             | - | 444064.33                                   | 2233810.04 | Картометрический метод                                    | 5.0   | -  |
| 2194  | -                             | - | 444063.71                                   | 2233837.61 | Картометрический метод                                    | 5.0   | -  |
| 2195  | -                             | - | 444063.67                                   | 2233869.80 | Картометрический метод                                    | 5.0   | -  |
| 2196  | -                             | - | 444063.74                                   | 2233900.50 | Картометрический метод                                    | 5.0   | -  |
| 2197  | -                             | - | 444061.70                                   | 2233900.46 | Картометрический метод                                    | 5.0   | -  |
| 2198  | -                             | - | 444061.46                                   | 2233934.92 | Картометрический метод                                    | 5.0   | -  |
| 2199  | -                             | - | 444062.11                                   | 2233934.99 | Картометрический метод                                    | 5.0   | -  |

| 2. Сведения о характерных точках границ объекта |                               |   |   |            |   |   |  |
|---|-------------------------------|---|---|------------|---|---|--|
| Обозначение<br>характерных<br>точек границ      | Существующие<br>координаты, м |   | Измененные<br>(уточненные)<br>координаты, м |            | Метод<br>определения<br>координат<br>характерной<br>точки | Средняя<br>квадратическая<br>погрешность<br>положения<br>характерной<br>точки (Mt), м | Описание<br>обозначения<br>точки на<br>местности<br>(при<br>наличии) |
|   | X                             | Y | X   | Y          |   |   |  |
| 1   | 2                             | 3 | 4   | 5          | 6   | 7   | 8  |
| 2200  | -                             | - | 444062.02                                   | 2233958.49 | Картометрический метод                                    | 5.0   | -  |
| 2201  | -                             | - | 444060.56                                   | 2233959.87 | Картометрический метод                                    | 5.0   | -  |
| 2202  | -                             | - | 444062.50                                   | 2233995.66 | Картометрический метод                                    | 5.0   | -  |
| 2203  | -                             | - | 444062.86                                   | 2234025.88 | Картометрический метод                                    | 5.0   | -  |
| 2204  | -                             | - | 444061.18                                   | 2234055.71 | Картометрический метод                                    | 5.0   | -  |
| 2205  | -                             | - | 444058.04                                   | 2234148.25 | Картометрический метод                                    | 5.0   | -  |
| 2206  | -                             | - | 444058.85                                   | 2234204.35 | Картометрический метод                                    | 5.0   | -  |
| 2207  | -                             | - | 444058.77                                   | 2234206.60 | Картометрический метод                                    | 5.0   | -  |
| 2105  | -                             | - | 444014.51                                   | 2234197.45 | Картометрический метод                                    | 5.0   | -  |
| 2208  | -                             | - | 444028.06                                   | 2230910.79 | Картометрический метод                                    | 5.0   | -  |
| 2209  | -                             | - | 444028.07                                   | 2230907.28 | Картометрический метод                                    | 5.0   | -  |
| 2210  | -                             | - | 444008.14                                   | 2230902.36 | Картометрический метод                                    | 5.0   | -  |
| 2211  | -                             | - | 444008.53                                   | 2230893.78 | Картометрический метод                                    | 5.0   | -  |
| 2212  | -                             | - | 444008.54                                   | 2230893.27 | Картометрический метод                                    | 5.0   | -  |
| 2213  | -                             | - | 443994.59                                   | 2230866.18 | Картометрический метод                                    | 5.0   | -  |
| 2214  | -                             | - | 443994.84                                   | 2230866.02 | Картометрический метод                                    | 5.0   | -  |
| 2215  | -                             | - | 443976.75                                   | 2230825.31 | Картометрический метод                                    | 5.0   | -  |
| 2216  | -                             | - | 443978.08                                   | 2230810.33 | Картометрический метод                                    | 5.0   | -  |
| 2217  | -                             | - | 443970.58                                   | 2230795.66 | Картометрический метод                                    | 5.0   | -  |
| 2218  | -                             | - | 443977.56                                   | 2230770.00 | Картометрический метод                                    | 5.0   | -  |
| 2219  | -                             | - | 443968.96                                   | 2230767.57 | Картометрический метод                                    | 5.0   | -  |
| 2220  | -                             | - | 443972.26                                   | 2230754.64 | Картометрический метод                                    | 5.0   | -  |
| 2221  | -                             | - | 443929.96                                   | 2230742.80 | Картометрический метод                                    | 5.0   | -  |
| 2222  | -                             | - | 443938.57                                   | 2230695.29 | Картометрический метод                                    | 5.0   | -  |
| 2223  | -                             | - | 443884.55                                   | 2230679.72 | Картометрический метод                                    | 5.0   | -  |



| 2. Сведения о характерных точках границ объекта |                               |   |   |            |   |   |  |
|---|-------------------------------|---|---|------------|---|---|--|
| Обозначение<br>характерных<br>точек границ      | Существующие<br>координаты, м |   | Измененные<br>(уточненные)<br>координаты, м |            | Метод<br>определения<br>координат<br>характерной<br>точки | Средняя<br>квадратическая<br>погрешность<br>положения<br>характерной<br>точки (Mt), м | Описание<br>обозначения<br>точки на<br>местности<br>(при<br>наличии) |
|   | X                             | Y | X   | Y          |   |   |  |
| 1   | 2                             | 3 | 4   | 5          | 6   | 7   | 8  |
| 2224  | -                             | - | 443875.25                                   | 2230668.67 | Картометрический метод                                    | 5.0   | -  |
| 2225  | -                             | - | 443874.96                                   | 2230653.93 | Картометрический метод                                    | 5.0   | -  |
| 2226  | -                             | - | 443879.80                                   | 2230625.13 | Картометрический метод                                    | 5.0   | -  |
| 2227  | -                             | - | 443882.30                                   | 2230615.47 | Картометрический метод                                    | 5.0   | -  |
| 2228  | -                             | - | 443888.17                                   | 2230594.63 | Картометрический метод                                    | 5.0   | -  |
| 2229  | -                             | - | 443846.83                                   | 2230583.00 | Картометрический метод                                    | 5.0   | -  |
| 2230  | -                             | - | 443845.70                                   | 2230572.06 | Картометрический метод                                    | 5.0   | -  |
| 2231  | -                             | - | 443844.27                                   | 2230568.23 | Картометрический метод                                    | 5.0   | -  |
| 2232  | -                             | - | 443842.45                                   | 2230561.87 | Картометрический метод                                    | 5.0   | -  |
| 2233  | -                             | - | 443833.88                                   | 2230543.24 | Картометрический метод                                    | 5.0   | -  |
| 2234  | -                             | - | 443832.24                                   | 2230525.03 | Картометрический метод                                    | 5.0   | -  |
| 2235  | -                             | - | 443829.22                                   | 2230512.71 | Картометрический метод                                    | 5.0   | -  |
| 2236  | -                             | - | 443829.45                                   | 2230511.62 | Картометрический метод                                    | 5.0   | -  |
| 2237  | -                             | - | 443808.09                                   | 2230485.13 | Картометрический метод                                    | 5.0   | -  |
| 2238  | -                             | - | 443811.15                                   | 2230460.40 | Картометрический метод                                    | 5.0   | -  |
| 2239  | -                             | - | 443802.25                                   | 2230455.33 | Картометрический метод                                    | 5.0   | -  |
| 2240  | -                             | - | 443806.71                                   | 2230441.96 | Картометрический метод                                    | 5.0   | -  |
| 2241  | -                             | - | 443822.43                                   | 2230398.18 | Картометрический метод                                    | 5.0   | -  |
| 2242  | -                             | - | 443823.90                                   | 2230395.94 | Картометрический метод                                    | 5.0   | -  |
| 2243  | -                             | - | 443826.54                                   | 2230395.70 | Картометрический метод                                    | 5.0   | -  |
| 2244  | -                             | - | 443834.65                                   | 2230396.72 | Картометрический метод                                    | 5.0   | -  |
| 2245  | -                             | - | 443839.63                                   | 2230397.35 | Картометрический метод                                    | 5.0   | -  |
| 2246  | -                             | - | 443891.91                                   | 2230408.11 | Картометрический метод                                    | 5.0   | -  |
| 2247  | -                             | - | 443888.15                                   | 2230408.44 | Картометрический метод                                    | 5.0   | -  |
| 2248  | -                             | - | 443902.09                                   | 2230407.25 | Картометрический метод                                    | 5.0   | -  |

| 2. Сведения о характерных точках границ объекта |                               |   |   |            |   |   |  |
|---|-------------------------------|---|---|------------|---|---|--|
| Обозначение<br>характерных<br>точек границ      | Существующие<br>координаты, м |   | Измененные<br>(уточненные)<br>координаты, м |            | Метод<br>определения<br>координат<br>характерной<br>точки | Средняя<br>квадратическая<br>погрешность<br>положения<br>характерной<br>точки (Mt), м | Описание<br>обозначения<br>точки на<br>местности<br>(при<br>наличии) |
|   | X                             | Y | X   | Y          |   |   |  |
| 1   | 2                             | 3 | 4   | 5          | 6   | 7   | 8  |
| 2249  | -                             | - | 443924.36                                   | 2230415.29 | Картометрический метод                                    | 5.0   | -  |
| 2250  | -                             | - | 443934.00                                   | 2230416.29 | Картометрический метод                                    | 5.0   | -  |
| 2251  | -                             | - | 443962.30                                   | 2230421.77 | Картометрический метод                                    | 5.0   | -  |
| 2252  | -                             | - | 443959.82                                   | 2230429.68 | Картометрический метод                                    | 5.0   | -  |
| 2253  | -                             | - | 443993.50                                   | 2230435.40 | Картометрический метод                                    | 5.0   | -  |
| 2254  | -                             | - | 444038.61                                   | 2230432.28 | Картометрический метод                                    | 5.0   | -  |
| 2255  | -                             | - | 444055.78                                   | 2230422.59 | Картометрический метод                                    | 5.0   | -  |
| 2256  | -                             | - | 444090.69                                   | 2230401.88 | Картометрический метод                                    | 5.0   | -  |
| 2257  | -                             | - | 444096.43                                   | 2230397.57 | Картометрический метод                                    | 5.0   | -  |
| 2258  | -                             | - | 444112.36                                   | 2230392.12 | Картометрический метод                                    | 5.0   | -  |
| 2259  | -                             | - | 444136.44                                   | 2230383.88 | Картометрический метод                                    | 5.0   | -  |
| 2260  | -                             | - | 444140.07                                   | 2230400.30 | Картометрический метод                                    | 5.0   | -  |
| 2261  | -                             | - | 444140.79                                   | 2230433.65 | Картометрический метод                                    | 5.0   | -  |
| 2262  | -                             | - | 444142.56                                   | 2230497.87 | Картометрический метод                                    | 5.0   | -  |
| 2263  | -                             | - | 444139.70                                   | 2230551.07 | Картометрический метод                                    | 5.0   | -  |
| 2264  | -                             | - | 444139.14                                   | 2230565.74 | Картометрический метод                                    | 5.0   | -  |
| 2265  | -                             | - | 444139.00                                   | 2230569.41 | Картометрический метод                                    | 5.0   | -  |
| 2266  | -                             | - | 444136.78                                   | 2230600.83 | Картометрический метод                                    | 5.0   | -  |
| 2267  | -                             | - | 444135.92                                   | 2230613.18 | Картометрический метод                                    | 5.0   | -  |
| 2268  | -                             | - | 444135.59                                   | 2230629.44 | Картометрический метод                                    | 5.0   | -  |
| 2269  | -                             | - | 444133.73                                   | 2230650.34 | Картометрический метод                                    | 5.0   | -  |
| 2270  | -                             | - | 444132.89                                   | 2230662.94 | Картометрический метод                                    | 5.0   | -  |
| 2271  | -                             | - | 444133.29                                   | 2230663.05 | Картометрический метод                                    | 5.0   | -  |
| 2272  | -                             | - | 444133.28                                   | 2230663.18 | Картометрический метод                                    | 5.0   | -  |
| 2273  | -                             | - | 444132.90                                   | 2230667.51 | Картометрический метод                                    | 5.0   | -  |

| 2. Сведения о характерных точках границ объекта |                               |   |   |            |   |   |  |
|---|-------------------------------|---|---|------------|---|---|--|
| Обозначение<br>характерных<br>точек границ      | Существующие<br>координаты, м |   | Измененные<br>(уточненные)<br>координаты, м |            | Метод<br>определения<br>координат<br>характерной<br>точки | Средняя<br>квадратическая<br>погрешность<br>положения<br>характерной<br>точки (Mt), м | Описание<br>обозначения<br>точки на<br>местности<br>(при<br>наличии) |
|   | X                             | Y | X   | Y          |   |   |  |
| 1   | 2                             | 3 | 4   | 5          | 6   | 7   | 8  |
| 2274  | -                             | - | 444132.91                                   | 2230667.51 | Картометрический метод                                    | 5.0   | -  |
| 2275  | -                             | - | 444132.16                                   | 2230676.24 | Картометрический метод                                    | 5.0   | -  |
| 2276  | -                             | - | 444131.91                                   | 2230684.74 | Картометрический метод                                    | 5.0   | -  |
| 2277  | -                             | - | 444128.50                                   | 2230725.20 | Картометрический метод                                    | 5.0   | -  |
| 2278  | -                             | - | 444127.11                                   | 2230749.03 | Картометрический метод                                    | 5.0   | -  |
| 2279  | -                             | - | 444127.36                                   | 2230764.11 | Картометрический метод                                    | 5.0   | -  |
| 2280  | -                             | - | 444126.91                                   | 2230792.43 | Картометрический метод                                    | 5.0   | -  |
| 2281  | -                             | - | 444124.88                                   | 2230792.09 | Картометрический метод                                    | 5.0   | -  |
| 2282  | -                             | - | 444124.73                                   | 2230795.14 | Картометрический метод                                    | 5.0   | -  |
| 2283  | -                             | - | 444124.95                                   | 2230795.19 | Картометрический метод                                    | 5.0   | -  |
| 2284  | -                             | - | 444123.21                                   | 2230829.39 | Картометрический метод                                    | 5.0   | -  |
| 2285  | -                             | - | 444123.05                                   | 2230829.51 | Картометрический метод                                    | 5.0   | -  |
| 2286  | -                             | - | 444122.96                                   | 2230829.57 | Картометрический метод                                    | 5.0   | -  |
| 2287  | -                             | - | 444121.99                                   | 2230848.36 | Картометрический метод                                    | 5.0   | -  |
| 2288  | -                             | - | 444122.32                                   | 2230848.45 | Картометрический метод                                    | 5.0   | -  |
| 2289  | -                             | - | 444120.83                                   | 2230873.39 | Картометрический метод                                    | 5.0   | -  |
| 2290  | -                             | - | 444120.70                                   | 2230873.36 | Картометрический метод                                    | 5.0   | -  |
| 2291  | -                             | - | 444119.46                                   | 2230897.37 | Картометрический метод                                    | 5.0   | -  |
| 2292  | -                             | - | 444120.18                                   | 2230897.54 | Картометрический метод                                    | 5.0   | -  |
| 2293  | -                             | - | 444120.28                                   | 2230897.56 | Картометрический метод                                    | 5.0   | -  |
| 2294  | -                             | - | 444118.27                                   | 2230920.57 | Картометрический метод                                    | 5.0   | -  |
| 2295  | -                             | - | 444114.20                                   | 2230935.35 | Картометрический метод                                    | 5.0   | -  |
| 2208  | -                             | - | 444028.06                                   | 2230910.79 | Картометрический метод                                    | 5.0   | -  |
| 2296  | -                             | - | 443348.13                                   | 2235277.36 | Картометрический метод                                    | 5.0   | -  |
| 2297  | -                             | - | 443326.61                                   | 2235276.82 | Картометрический метод                                    | 5.0   | -  |

| 2. Сведения о характерных точках границ объекта |                               |   |   |            |   |   |  |
|---|-------------------------------|---|---|------------|---|---|--|
| Обозначение<br>характерных<br>точек границ      | Существующие<br>координаты, м |   | Измененные<br>(уточненные)<br>координаты, м |            | Метод<br>определения<br>координат<br>характерной<br>точки | Средняя<br>квадратическая<br>погрешность<br>положения<br>характерной<br>точки (Mt), м | Описание<br>обозначения<br>точки на<br>местности<br>(при<br>наличии) |
|   | X                             | Y | X   | Y          |   |   |  |
| 1   | 2                             | 3 | 4   | 5          | 6   | 7   | 8  |
| 2298  | -                             | - | 443303.57                                   | 2235276.31 | Картометрический метод                                    | 5.0   | -  |
| 2299  | -                             | - | 443300.29                                   | 2235276.58 | Картометрический метод                                    | 5.0   | -  |
| 2300  | -                             | - | 443262.19                                   | 2235275.18 | Картометрический метод                                    | 5.0   | -  |
| 2301  | -                             | - | 443230.70                                   | 2235274.01 | Картометрический метод                                    | 5.0   | -  |
| 2302  | -                             | - | 443201.86                                   | 2235272.92 | Картометрический метод                                    | 5.0   | -  |
| 2303  | -                             | - | 443201.84                                   | 2235237.13 | Картометрический метод                                    | 5.0   | -  |
| 2304  | -                             | - | 443201.66                                   | 2235187.12 | Картометрический метод                                    | 5.0   | -  |
| 2305  | -                             | - | 443201.58                                   | 2235161.56 | Картометрический метод                                    | 5.0   | -  |
| 2306  | -                             | - | 443201.72                                   | 2235141.60 | Картометрический метод                                    | 5.0   | -  |
| 2307  | -                             | - | 443201.56                                   | 2235141.59 | Картометрический метод                                    | 5.0   | -  |
| 2308  | -                             | - | 443201.64                                   | 2235137.03 | Картометрический метод                                    | 5.0   | -  |
| 2309  | -                             | - | 443201.82                                   | 2235137.03 | Картометрический метод                                    | 5.0   | -  |
| 2310  | -                             | - | 443201.86                                   | 2235135.70 | Картометрический метод                                    | 5.0   | -  |
| 2311  | -                             | - | 443202.95                                   | 2235079.12 | Картометрический метод                                    | 5.0   | -  |
| 2312  | -                             | - | 443202.95                                   | 2235054.35 | Картометрический метод                                    | 5.0   | -  |
| 2313  | -                             | - | 443203.26                                   | 2235034.54 | Картометрический метод                                    | 5.0   | -  |
| 2314  | -                             | - | 443204.24                                   | 2234979.51 | Картометрический метод                                    | 5.0   | -  |
| 2315  | -                             | - | 443204.64                                   | 2234924.48 | Картометрический метод                                    | 5.0   | -  |
| 2316  | -                             | - | 443204.66                                   | 2234922.48 | Картометрический метод                                    | 5.0   | -  |
| 2317  | -                             | - | 443204.61                                   | 2234899.70 | Картометрический метод                                    | 5.0   | -  |
| 2318  | -                             | - | 443204.99                                   | 2234874.18 | Картометрический метод                                    | 5.0   | -  |
| 2319  | -                             | - | 443205.49                                   | 2234856.81 | Картометрический метод                                    | 5.0   | -  |
| 2320  | -                             | - | 443205.73                                   | 2234847.43 | Картометрический метод                                    | 5.0   | -  |
| 2321  | -                             | - | 443205.51                                   | 2234806.57 | Картометрический метод                                    | 5.0   | -  |
| 2322  | -                             | - | 443205.99                                   | 2234760.84 | Картометрический метод                                    | 5.0   | -  |

| 2. Сведения о характерных точках границ объекта |                               |   |   |            |   |   |  |
|---|-------------------------------|---|---|------------|---|---|--|
| Обозначение<br>характерных<br>точек границ      | Существующие<br>координаты, м |   | Измененные<br>(уточненные)<br>координаты, м |            | Метод<br>определения<br>координат<br>характерной<br>точки | Средняя<br>квадратическая<br>погрешность<br>положения<br>характерной<br>точки (Mt), м | Описание<br>обозначения<br>точки на<br>местности<br>(при<br>наличии) |
|   | X                             | Y | X   | Y          |   |   |  |
| 1   | 2                             | 3 | 4   | 5          | 6   | 7   | 8  |
| 2323  | -                             | - | 443206.26                                   | 2234715.33 | Картометрический метод                                    | 5.0   | -  |
| 2324  | -                             | - | 443206.56                                   | 2234715.33 | Картометрический метод                                    | 5.0   | -  |
| 2325  | -                             | - | 443206.54                                   | 2234685.39 | Картометрический метод                                    | 5.0   | -  |
| 2326  | -                             | - | 443206.76                                   | 2234685.39 | Картометрический метод                                    | 5.0   | -  |
| 2327  | -                             | - | 443207.28                                   | 2234638.84 | Картометрический метод                                    | 5.0   | -  |
| 2328  | -                             | - | 443207.76                                   | 2234615.23 | Картометрический метод                                    | 5.0   | -  |
| 2329  | -                             | - | 443207.68                                   | 2234615.18 | Картометрический метод                                    | 5.0   | -  |
| 2330  | -                             | - | 443208.18                                   | 2234593.63 | Картометрический метод                                    | 5.0   | -  |
| 2331  | -                             | - | 443209.07                                   | 2234549.51 | Картометрический метод                                    | 5.0   | -  |
| 2332  | -                             | - | 443209.18                                   | 2234549.51 | Картометрический метод                                    | 5.0   | -  |
| 2333  | -                             | - | 443275.35                                   | 2234548.00 | Картометрический метод                                    | 5.0   | -  |
| 2334  | -                             | - | 443276.79                                   | 2234594.86 | Картометрический метод                                    | 5.0   | -  |
| 2335  | -                             | - | 443292.27                                   | 2234595.01 | Картометрический метод                                    | 5.0   | -  |
| 2336  | -                             | - | 443292.33                                   | 2234602.43 | Картометрический метод                                    | 5.0   | -  |
| 2337  | -                             | - | 443319.99                                   | 2234601.23 | Картометрический метод                                    | 5.0   | -  |
| 2338  | -                             | - | 443321.82                                   | 2234545.51 | Картометрический метод                                    | 5.0   | -  |
| 2339  | -                             | - | 443321.87                                   | 2234545.23 | Картометрический метод                                    | 5.0   | -  |
| 2340  | -                             | - | 443371.81                                   | 2234544.56 | Картометрический метод                                    | 5.0   | -  |
| 2341  | -                             | - | 443371.64                                   | 2234574.86 | Картометрический метод                                    | 5.0   | -  |
| 2342  | -                             | - | 443371.24                                   | 2234600.98 | Картометрический метод                                    | 5.0   | -  |
| 2343  | -                             | - | 443371.03                                   | 2234626.24 | Картометрический метод                                    | 5.0   | -  |
| 2344  | -                             | - | 443370.20                                   | 2234661.80 | Картометрический метод                                    | 5.0   | -  |
| 2345  | -                             | - | 443369.66                                   | 2234692.80 | Картометрический метод                                    | 5.0   | -  |
| 2346  | -                             | - | 443367.54                                   | 2234810.45 | Картометрический метод                                    | 5.0   | -  |
| 2347  | -                             | - | 443366.58                                   | 2234857.94 | Картометрический метод                                    | 5.0   | -  |

| 2. Сведения о характерных точках границ объекта |                               |   |   |            |   |   |  |
|---|-------------------------------|---|---|------------|---|---|--|
| Обозначение<br>характерных<br>точек границ      | Существующие<br>координаты, м |   | Измененные<br>(уточненные)<br>координаты, м |            | Метод<br>определения<br>координат<br>характерной<br>точки | Средняя<br>квадратическая<br>погрешность<br>положения<br>характерной<br>точки (Mt), м | Описание<br>обозначения<br>точки на<br>местности<br>(при<br>наличии) |
|   | X                             | Y | X   | Y          |   |   |  |
| 1   | 2                             | 3 | 4   | 5          | 6   | 7   | 8  |
| 2348  | -                             | - | 443365.98                                   | 2234891.93 | Картометрический метод                                    | 5.0   | -  |
| 2349  | -                             | - | 443365.16                                   | 2234920.80 | Картометрический метод                                    | 5.0   | -  |
| 2350  | -                             | - | 443365.30                                   | 2234936.40 | Картометрический метод                                    | 5.0   | -  |
| 2351  | -                             | - | 443365.44                                   | 2234951.98 | Картометрический метод                                    | 5.0   | -  |
| 2352  | -                             | - | 443365.25                                   | 2234994.74 | Картометрический метод                                    | 5.0   | -  |
| 2353  | -                             | - | 443364.37                                   | 2235030.67 | Картометрический метод                                    | 5.0   | -  |
| 2354  | -                             | - | 443363.81                                   | 2235074.83 | Картометрический метод                                    | 5.0   | -  |
| 2355  | -                             | - | 443363.23                                   | 2235099.93 | Картометрический метод                                    | 5.0   | -  |
| 2356  | -                             | - | 443363.02                                   | 2235124.49 | Картометрический метод                                    | 5.0   | -  |
| 2357  | -                             | - | 443363.03                                   | 2235124.64 | Картометрический метод                                    | 5.0   | -  |
| 2358  | -                             | - | 443364.88                                   | 2235160.34 | Картометрический метод                                    | 5.0   | -  |
| 2359  | -                             | - | 443364.46                                   | 2235190.36 | Картометрический метод                                    | 5.0   | -  |
| 2360  | -                             | - | 443362.51                                   | 2235190.58 | Картометрический метод                                    | 5.0   | -  |
| 2361  | -                             | - | 443362.30                                   | 2235193.29 | Картометрический метод                                    | 5.0   | -  |
| 2362  | -                             | - | 443361.79                                   | 2235219.14 | Картометрический метод                                    | 5.0   | -  |
| 2363  | -                             | - | 443361.40                                   | 2235244.84 | Картометрический метод                                    | 5.0   | -  |
| 2364  | -                             | - | 443361.83                                   | 2235244.85 | Картометрический метод                                    | 5.0   | -  |
| 2365  | -                             | - | 443361.83                                   | 2235244.90 | Картометрический метод                                    | 5.0   | -  |
| 2366  | -                             | - | 443361.95                                   | 2235244.90 | Картометрический метод                                    | 5.0   | -  |
| 2367  | -                             | - | 443361.05                                   | 2235277.69 | Картометрический метод                                    | 5.0   | -  |
| 2296  | -                             | - | 443348.13                                   | 2235277.36 | Картометрический метод                                    | 5.0   | -  |
| 2368  | -                             | - | 443892.50                                   | 2231676.76 | Картометрический метод                                    | 5.0   | -  |
| 2369  | -                             | - | 443873.98                                   | 2231669.62 | Картометрический метод                                    | 5.0   | -  |
| 2370  | -                             | - | 443873.74                                   | 2231670.27 | Картометрический метод                                    | 5.0   | -  |
| 2371  | -                             | - | 443873.35                                   | 2231671.32 | Картометрический метод                                    | 5.0   | -  |

| 2. Сведения о характерных точках границ объекта |                               |   |   |            |   |   |  |
|---|-------------------------------|---|---|------------|---|---|--|
| Обозначение<br>характерных<br>точек границ      | Существующие<br>координаты, м |   | Измененные<br>(уточненные)<br>координаты, м |            | Метод<br>определения<br>координат<br>характерной<br>точки | Средняя<br>квадратическая<br>погрешность<br>положения<br>характерной<br>точки (Mt), м | Описание<br>обозначения<br>точки на<br>местности<br>(при<br>наличии) |
|   | X                             | Y | X   | Y          |   |   |  |
| 1   | 2                             | 3 | 4   | 5          | 6   | 7   | 8  |
| 2372  | -                             | - | 443863.90                                   | 2231667.71 | Картометрический метод                                    | 5.0   | -  |
| 2373  | -                             | - | 443863.75                                   | 2231667.66 | Картометрический метод                                    | 5.0   | -  |
| 2374  | -                             | - | 443858.60                                   | 2231665.69 | Картометрический метод                                    | 5.0   | -  |
| 2375  | -                             | - | 443846.80                                   | 2231660.96 | Картометрический метод                                    | 5.0   | -  |
| 2376  | -                             | - | 443779.65                                   | 2231634.01 | Картометрический метод                                    | 5.0   | -  |
| 2377  | -                             | - | 443765.35                                   | 2231631.01 | Картометрический метод                                    | 5.0   | -  |
| 2378  | -                             | - | 443712.85                                   | 2231612.65 | Картометрический метод                                    | 5.0   | -  |
| 2379  | -                             | - | 443680.19                                   | 2231601.91 | Картометрический метод                                    | 5.0   | -  |
| 2380  | -                             | - | 443658.68                                   | 2231594.56 | Картометрический метод                                    | 5.0   | -  |
| 2381  | -                             | - | 443637.62                                   | 2231586.85 | Картометрический метод                                    | 5.0   | -  |
| 2382  | -                             | - | 443581.78                                   | 2231565.63 | Картометрический метод                                    | 5.0   | -  |
| 2383  | -                             | - | 443561.00                                   | 2231558.37 | Картометрический метод                                    | 5.0   | -  |
| 2384  | -                             | - | 443560.83                                   | 2231558.83 | Картометрический метод                                    | 5.0   | -  |
| 2385  | -                             | - | 443555.82                                   | 2231557.61 | Картометрический метод                                    | 5.0   | -  |
| 2386  | -                             | - | 443536.38                                   | 2231550.88 | Картометрический метод                                    | 5.0   | -  |
| 2387  | -                             | - | 443528.15                                   | 2231547.38 | Картометрический метод                                    | 5.0   | -  |
| 2388  | -                             | - | 443529.21                                   | 2231544.50 | Картометрический метод                                    | 5.0   | -  |
| 2389  | -                             | - | 443535.58                                   | 2231524.82 | Картометрический метод                                    | 5.0   | -  |
| 2390  | -                             | - | 443563.75                                   | 2231433.28 | Картометрический метод                                    | 5.0   | -  |
| 2391  | -                             | - | 443587.34                                   | 2231361.62 | Картометрический метод                                    | 5.0   | -  |
| 2392  | -                             | - | 443587.50                                   | 2231361.13 | Картометрический метод                                    | 5.0   | -  |
| 2393  | -                             | - | 443587.79                                   | 2231360.25 | Картометрический метод                                    | 5.0   | -  |
| 2394  | -                             | - | 443592.49                                   | 2231362.63 | Картометрический метод                                    | 5.0   | -  |
| 2395  | -                             | - | 443626.91                                   | 2231372.35 | Картометрический метод                                    | 5.0   | -  |
| 2396  | -                             | - | 443633.28                                   | 2231376.84 | Картометрический метод                                    | 5.0   | -  |

| 2. Сведения о характерных точках границ объекта |                               |   |   |            |   |   |  |
|---|-------------------------------|---|---|------------|---|---|--|
| Обозначение<br>характерных<br>точек границ      | Существующие<br>координаты, м |   | Измененные<br>(уточненные)<br>координаты, м |            | Метод<br>определения<br>координат<br>характерной<br>точки | Средняя<br>квадратическая<br>погрешность<br>положения<br>характерной<br>точки (Mt), м | Описание<br>обозначения<br>точки на<br>местности<br>(при<br>наличии) |
|   | X                             | Y | X   | Y          |   |   |  |
| 1   | 2                             | 3 | 4   | 5          | 6   | 7   | 8  |
| 2397  | -                             | - | 443634.08                                   | 2231376.46 | Картометрический метод                                    | 5.0   | -  |
| 2398  | -                             | - | 443636.49                                   | 2231370.01 | Картометрический метод                                    | 5.0   | -  |
| 2399  | -                             | - | 443688.69                                   | 2231387.60 | Картометрический метод                                    | 5.0   | -  |
| 2400  | -                             | - | 443680.13                                   | 2231416.16 | Картометрический метод                                    | 5.0   | -  |
| 2401  | -                             | - | 443684.08                                   | 2231417.48 | Картометрический метод                                    | 5.0   | -  |
| 2402  | -                             | - | 443675.78                                   | 2231441.40 | Картометрический метод                                    | 5.0   | -  |
| 2403  | -                             | - | 443657.21                                   | 2231434.66 | Картометрический метод                                    | 5.0   | -  |
| 2404  | -                             | - | 443651.68                                   | 2231450.58 | Картометрический метод                                    | 5.0   | -  |
| 2405  | -                             | - | 443648.53                                   | 2231459.63 | Картометрический метод                                    | 5.0   | -  |
| 2406  | -                             | - | 443641.54                                   | 2231478.00 | Картометрический метод                                    | 5.0   | -  |
| 2407  | -                             | - | 443636.97                                   | 2231490.04 | Картометрический метод                                    | 5.0   | -  |
| 2408  | -                             | - | 443648.18                                   | 2231491.59 | Картометрический метод                                    | 5.0   | -  |
| 2409  | -                             | - | 443713.03                                   | 2231514.62 | Картометрический метод                                    | 5.0   | -  |
| 2410  | -                             | - | 443719.99                                   | 2231493.64 | Картометрический метод                                    | 5.0   | -  |
| 2411  | -                             | - | 443710.71                                   | 2231490.40 | Картометрический метод                                    | 5.0   | -  |
| 2412  | -                             | - | 443718.06                                   | 2231467.63 | Картометрический метод                                    | 5.0   | -  |
| 2413  | -                             | - | 443724.77                                   | 2231469.89 | Картометрический метод                                    | 5.0   | -  |
| 2414  | -                             | - | 443730.87                                   | 2231429.89 | Картометрический метод                                    | 5.0   | -  |
| 2415  | -                             | - | 443726.29                                   | 2231428.43 | Картометрический метод                                    | 5.0   | -  |
| 2416  | -                             | - | 443715.64                                   | 2231425.02 | Картометрический метод                                    | 5.0   | -  |
| 2417  | -                             | - | 443698.87                                   | 2231419.62 | Картометрический метод                                    | 5.0   | -  |
| 2418  | -                             | - | 443708.82                                   | 2231389.87 | Картометрический метод                                    | 5.0   | -  |
| 2419  | -                             | - | 443714.18                                   | 2231391.81 | Картометрический метод                                    | 5.0   | -  |
| 2420  | -                             | - | 443714.19                                   | 2231391.80 | Картометрический метод                                    | 5.0   | -  |
| 2421  | -                             | - | 443736.98                                   | 2231400.06 | Картометрический метод                                    | 5.0   | -  |



| 2. Сведения о характерных точках границ объекта |                               |   |   |            |   |   |  |
|---|-------------------------------|---|---|------------|---|---|--|
| Обозначение<br>характерных<br>точек границ      | Существующие<br>координаты, м |   | Измененные<br>(уточненные)<br>координаты, м |            | Метод<br>определения<br>координат<br>характерной<br>точки | Средняя<br>квадратическая<br>погрешность<br>положения<br>характерной<br>точки (Mt), м | Описание<br>обозначения<br>точки на<br>местности<br>(при<br>наличии) |
|   | X                             | Y | X   | Y          |   |   |  |
| 1   | 2                             | 3 | 4   | 5          | 6   | 7   | 8  |
| 2422  | -                             | - | 443750.16                                   | 2231365.06 | Картометрический метод                                    | 5.0   | -  |
| 2423  | -                             | - | 443768.41                                   | 2231310.88 | Картометрический метод                                    | 5.0   | -  |
| 2424  | -                             | - | 443775.01                                   | 2231312.72 | Картометрический метод                                    | 5.0   | -  |
| 2425  | -                             | - | 443792.05                                   | 2231264.30 | Картометрический метод                                    | 5.0   | -  |
| 2426  | -                             | - | 443805.17                                   | 2231269.30 | Картометрический метод                                    | 5.0   | -  |
| 2427  | -                             | - | 443830.03                                   | 2231277.32 | Картометрический метод                                    | 5.0   | -  |
| 2428  | -                             | - | 443829.63                                   | 2231278.54 | Картометрический метод                                    | 5.0   | -  |
| 2429  | -                             | - | 443829.94                                   | 2231278.64 | Картометрический метод                                    | 5.0   | -  |
| 2430  | -                             | - | 443845.56                                   | 2231283.93 | Картометрический метод                                    | 5.0   | -  |
| 2431  | -                             | - | 443868.80                                   | 2231291.80 | Картометрический метод                                    | 5.0   | -  |
| 2432  | -                             | - | 443872.49                                   | 2231293.04 | Картометрический метод                                    | 5.0   | -  |
| 2433  | -                             | - | 443874.50                                   | 2231287.32 | Картометрический метод                                    | 5.0   | -  |
| 2434  | -                             | - | 443907.35                                   | 2231297.15 | Картометрический метод                                    | 5.0   | -  |
| 2435  | -                             | - | 443936.42                                   | 2231306.45 | Картометрический метод                                    | 5.0   | -  |
| 2436  | -                             | - | 443956.15                                   | 2231311.30 | Картометрический метод                                    | 5.0   | -  |
| 2437  | -                             | - | 443956.16                                   | 2231311.22 | Картометрический метод                                    | 5.0   | -  |
| 2438  | -                             | - | 443956.16                                   | 2231311.21 | Картометрический метод                                    | 5.0   | -  |
| 2439  | -                             | - | 443956.75                                   | 2231307.61 | Картометрический метод                                    | 5.0   | -  |
| 2440  | -                             | - | 443972.04                                   | 2231304.43 | Картометрический метод                                    | 5.0   | -  |
| 2441  | -                             | - | 443975.44                                   | 2231304.61 | Картометрический метод                                    | 5.0   | -  |
| 2442  | -                             | - | 443994.46                                   | 2231308.81 | Картометрический метод                                    | 5.0   | -  |
| 2443  | -                             | - | 443994.51                                   | 2231308.84 | Картометрический метод                                    | 5.0   | -  |
| 2444  | -                             | - | 443996.57                                   | 2231310.42 | Картометрический метод                                    | 5.0   | -  |
| 2445  | -                             | - | 443996.52                                   | 2231310.51 | Картометрический метод                                    | 5.0   | -  |
| 2446  | -                             | - | 443996.78                                   | 2231310.66 | Картометрический метод                                    | 5.0   | -  |

| 2. Сведения о характерных точках границ объекта |                               |   |   |            |   |   |  |
|---|-------------------------------|---|---|------------|---|---|--|
| Обозначение<br>характерных<br>точек границ      | Существующие<br>координаты, м |   | Измененные<br>(уточненные)<br>координаты, м |            | Метод<br>определения<br>координат<br>характерной<br>точки | Средняя<br>квадратическая<br>погрешность<br>положения<br>характерной<br>точки (Mt), м | Описание<br>обозначения<br>точки на<br>местности<br>(при<br>наличии) |
|   | X                             | Y | X   | Y          |   |   |  |
| 1   | 2                             | 3 | 4   | 5          | 6   | 7   | 8  |
| 2447  | -                             | - | 444000.14                                   | 2231312.22 | Картометрический метод                                    | 5.0   | -  |
| 2448  | -                             | - | 444013.83                                   | 2231319.59 | Картометрический метод                                    | 5.0   | -  |
| 2449  | -                             | - | 444018.84                                   | 2231322.09 | Картометрический метод                                    | 5.0   | -  |
| 2450  | -                             | - | 444026.43                                   | 2231325.88 | Картометрический метод                                    | 5.0   | -  |
| 2451  | -                             | - | 444030.04                                   | 2231328.19 | Картометрический метод                                    | 5.0   | -  |
| 2452  | -                             | - | 444024.13                                   | 2231355.80 | Картометрический метод                                    | 5.0   | -  |
| 2453  | -                             | - | 444023.76                                   | 2231356.01 | Картометрический метод                                    | 5.0   | -  |
| 2454  | -                             | - | 444023.68                                   | 2231356.32 | Картометрический метод                                    | 5.0   | -  |
| 2455  | -                             | - | 444019.50                                   | 2231372.48 | Картометрический метод                                    | 5.0   | -  |
| 2456  | -                             | - | 444020.09                                   | 2231372.69 | Картометрический метод                                    | 5.0   | -  |
| 2457  | -                             | - | 444018.95                                   | 2231376.67 | Картометрический метод                                    | 5.0   | -  |
| 2458  | -                             | - | 444017.01                                   | 2231383.45 | Картометрический метод                                    | 5.0   | -  |
| 2459  | -                             | - | 444016.85                                   | 2231384.01 | Картометрический метод                                    | 5.0   | -  |
| 2460  | -                             | - | 444014.73                                   | 2231391.43 | Картометрический метод                                    | 5.0   | -  |
| 2461  | -                             | - | 444013.30                                   | 2231395.34 | Картометрический метод                                    | 5.0   | -  |
| 2462  | -                             | - | 444013.18                                   | 2231395.29 | Картометрический метод                                    | 5.0   | -  |
| 2463  | -                             | - | 444013.07                                   | 2231395.25 | Картометрический метод                                    | 5.0   | -  |
| 2464  | -                             | - | 444011.62                                   | 2231398.87 | Картометрический метод                                    | 5.0   | -  |
| 2465  | -                             | - | 444004.00                                   | 2231417.90 | Картометрический метод                                    | 5.0   | -  |
| 2466  | -                             | - | 443996.84                                   | 2231428.07 | Картометрический метод                                    | 5.0   | -  |
| 2467  | -                             | - | 443960.56                                   | 2231417.23 | Картометрический метод                                    | 5.0   | -  |
| 2468  | -                             | - | 443942.51                                   | 2231411.00 | Картометрический метод                                    | 5.0   | -  |
| 2469  | -                             | - | 443912.24                                   | 2231401.60 | Картометрический метод                                    | 5.0   | -  |
| 2470  | -                             | - | 443908.50                                   | 2231413.33 | Картометрический метод                                    | 5.0   | -  |
| 2471  | -                             | - | 443901.75                                   | 2231435.25 | Картометрический метод                                    | 5.0   | -  |

| 2. Сведения о характерных точках границ объекта |                            |   |                                       |            |   |  |   |
|---|----------------------------|---|---------------------------------------|------------|---|--|---|
| Обозначение характерных точек границ            | Существующие координаты, м |   | Измененные (уточненные) координаты, м |            | Метод определения координат характерной точки | Средняя квадратическая погрешность положения характерной точки (Mt), м | Описание обозначения точки на местности (при наличии) |
|   | X                          | Y | X                                     | Y          |   |  |   |
| 1   | 2                          | 3 | 4                                     | 5          | 6   | 7  | 8   |
| 2472  | -                          | - | 443894.60                             | 2231456.36 | Картометрический метод                        | 5.0  | -   |
| 2473  | -                          | - | 443886.94                             | 2231482.32 | Картометрический метод                        | 5.0  | -   |
| 2474  | -                          | - | 443880.15                             | 2231505.77 | Картометрический метод                        | 5.0  | -   |
| 2475  | -                          | - | 443919.32                             | 2231519.75 | Картометрический метод                        | 5.0  | -   |
| 2476  | -                          | - | 443923.38                             | 2231521.19 | Картометрический метод                        | 5.0  | -   |
| 2477  | -                          | - | 443956.22                             | 2231532.85 | Картометрический метод                        | 5.0  | -   |
| 2478  | -                          | - | 443953.27                             | 2231539.46 | Картометрический метод                        | 5.0  | -   |
| 2479  | -                          | - | 443952.52                             | 2231540.88 | Картометрический метод                        | 5.0  | -   |
| 2480  | -                          | - | 443945.32                             | 2231554.49 | Картометрический метод                        | 5.0  | -   |
| 2481  | -                          | - | 443939.88                             | 2231568.36 | Картометрический метод                        | 5.0  | -   |
| 2482  | -                          | - | 443915.93                             | 2231629.34 | Картометрический метод                        | 5.0  | -   |
| 2483  | -                          | - | 443915.93                             | 2231629.35 | Картометрический метод                        | 5.0  | -   |
| 2484  | -                          | - | 443907.30                             | 2231653.66 | Картометрический метод                        | 5.0  | -   |
| 2485  | -                          | - | 443900.76                             | 2231672.03 | Картометрический метод                        | 5.0  | -   |
| 2486  | -                          | - | 443900.10                             | 2231672.41 | Картометрический метод                        | 5.0  | -   |
| 2487  | -                          | - | 443900.08                             | 2231672.42 | Картометрический метод                        | 5.0  | -   |
| 2488  | -                          | - | 443892.52                             | 2231676.77 | Картометрический метод                        | 5.0  | -   |
| 2368  | -                          | - | 443892.50                             | 2231676.76 | Картометрический метод                        | 5.0  | -   |
| 2489  | -                          | - | 444319.81                             | 2234256.66 | Картометрический метод                        | 5.0  | -   |
| 2490  | -                          | - | 444297.99                             | 2234253.68 | Картометрический метод                        | 5.0  | -   |
| 2491  | -                          | - | 444294.00                             | 2234252.28 | Картометрический метод                        | 5.0  | -   |
| 2492  | -                          | - | 444265.09                             | 2234242.10 | Картометрический метод                        | 5.0  | -   |
| 2493  | -                          | - | 444207.69                             | 2234233.77 | Картометрический метод                        | 5.0  | -   |
| 2494  | -                          | - | 444206.85                             | 2234233.66 | Картометрический метод                        | 5.0  | -   |
| 2495  | -                          | - | 444206.84                             | 2234233.66 | Картометрический метод                        | 5.0  | -   |

| 2. Сведения о характерных точках границ объекта |                               |   |   |            |   |   |  |
|---|-------------------------------|---|---|------------|---|---|--|
| Обозначение<br>характерных<br>точек границ      | Существующие<br>координаты, м |   | Измененные<br>(уточненные)<br>координаты, м |            | Метод<br>определения<br>координат<br>характерной<br>точки | Средняя<br>квадратическая<br>погрешность<br>положения<br>характерной<br>точки (Mt), м | Описание<br>обозначения<br>точки на<br>местности<br>(при<br>наличии) |
|   | X                             | Y | X   | Y          |   |   |  |
| 1   | 2                             | 3 | 4   | 5          | 6   | 7   | 8  |
| 2496  | -                             | - | 444211.97                                   | 2234010.63 | Картометрический метод                                    | 5.0   | -  |
| 2497  | -                             | - | 444213.84                                   | 2233905.91 | Картометрический метод                                    | 5.0   | -  |
| 2498  | -                             | - | 444213.88                                   | 2233903.07 | Картометрический метод                                    | 5.0   | -  |
| 2499  | -                             | - | 444213.46                                   | 2233902.91 | Картометрический метод                                    | 5.0   | -  |
| 2500  | -                             | - | 444213.51                                   | 2233902.28 | Картометрический метод                                    | 5.0   | -  |
| 2501  | -                             | - | 444213.93                                   | 2233897.49 | Картометрический метод                                    | 5.0   | -  |
| 2502  | -                             | - | 444214.47                                   | 2233850.77 | Картометрический метод                                    | 5.0   | -  |
| 2503  | -                             | - | 444214.19                                   | 2233850.78 | Картометрический метод                                    | 5.0   | -  |
| 2504  | -                             | - | 444214.09                                   | 2233821.30 | Картометрический метод                                    | 5.0   | -  |
| 2505  | -                             | - | 444214.82                                   | 2233821.28 | Картометрический метод                                    | 5.0   | -  |
| 2506  | -                             | - | 444214.82                                   | 2233820.92 | Картометрический метод                                    | 5.0   | -  |
| 2507  | -                             | - | 444214.08                                   | 2233820.96 | Картометрический метод                                    | 5.0   | -  |
| 2508  | -                             | - | 444214.10                                   | 2233820.21 | Картометрический метод                                    | 5.0   | -  |
| 2509  | -                             | - | 444214.84                                   | 2233789.55 | Картометрический метод                                    | 5.0   | -  |
| 2510  | -                             | - | 444215.17                                   | 2233764.67 | Картометрический метод                                    | 5.0   | -  |
| 2511  | -                             | - | 444215.27                                   | 2233760.67 | Картометрический метод                                    | 5.0   | -  |
| 2512  | -                             | - | 444215.72                                   | 2233742.00 | Картометрический метод                                    | 5.0   | -  |
| 2513  | -                             | - | 444216.63                                   | 2233662.44 | Картометрический метод                                    | 5.0   | -  |
| 2514  | -                             | - | 444216.47                                   | 2233662.44 | Картометрический метод                                    | 5.0   | -  |
| 2515  | -                             | - | 444216.90                                   | 2233632.46 | Картометрический метод                                    | 5.0   | -  |
| 2516  | -                             | - | 444216.97                                   | 2233629.33 | Картометрический метод                                    | 5.0   | -  |
| 2517  | -                             | - | 444217.04                                   | 2233626.04 | Картометрический метод                                    | 5.0   | -  |
| 2518  | -                             | - | 444217.30                                   | 2233603.30 | Картометрический метод                                    | 5.0   | -  |
| 2519  | -                             | - | 444219.36                                   | 2233487.72 | Картометрический метод                                    | 5.0   | -  |
| 2520  | -                             | - | 444218.34                                   | 2233477.51 | Картометрический метод                                    | 5.0   | -  |

| 2. Сведения о характерных точках границ объекта |                               |   |   |            |   |   |  |
|---|-------------------------------|---|---|------------|---|---|--|
| Обозначение<br>характерных<br>точек границ      | Существующие<br>координаты, м |   | Измененные<br>(уточненные)<br>координаты, м |            | Метод<br>определения<br>координат<br>характерной<br>точки | Средняя<br>квадратическая<br>погрешность<br>положения<br>характерной<br>точки (Mt), м | Описание<br>обозначения<br>точки на<br>местности<br>(при<br>наличии) |
|   | X                             | Y | X   | Y          |   |   |  |
| 1   | 2                             | 3 | 4   | 5          | 6   | 7   | 8  |
| 2521  | -                             | - | 444219.50                                   | 2233454.61 | Картометрический метод                                    | 5.0   | -  |
| 2522  | -                             | - | 444222.12                                   | 2233429.91 | Картометрический метод                                    | 5.0   | -  |
| 2523  | -                             | - | 444272.25                                   | 2233430.62 | Картометрический метод                                    | 5.0   | -  |
| 2524  | -                             | - | 444292.93                                   | 2233430.92 | Картометрический метод                                    | 5.0   | -  |
| 2525  | -                             | - | 444342.07                                   | 2233431.62 | Картометрический метод                                    | 5.0   | -  |
| 2526  | -                             | - | 444348.99                                   | 2233431.73 | Картометрический метод                                    | 5.0   | -  |
| 2527  | -                             | - | 444348.96                                   | 2233443.87 | Картометрический метод                                    | 5.0   | -  |
| 2528  | -                             | - | 444348.25                                   | 2233465.76 | Картометрический метод                                    | 5.0   | -  |
| 2529  | -                             | - | 444348.92                                   | 2233489.35 | Картометрический метод                                    | 5.0   | -  |
| 2530  | -                             | - | 444348.87                                   | 2233493.91 | Картометрический метод                                    | 5.0   | -  |
| 2531  | -                             | - | 444348.43                                   | 2233528.48 | Картометрический метод                                    | 5.0   | -  |
| 2532  | -                             | - | 444348.94                                   | 2233566.80 | Картометрический метод                                    | 5.0   | -  |
| 2533  | -                             | - | 444348.11                                   | 2233566.88 | Картометрический метод                                    | 5.0   | -  |
| 2534  | -                             | - | 444348.16                                   | 2233597.29 | Картометрический метод                                    | 5.0   | -  |
| 2535  | -                             | - | 444348.16                                   | 2233597.30 | Картометрический метод                                    | 5.0   | -  |
| 2536  | -                             | - | 444346.46                                   | 2233668.97 | Картометрический метод                                    | 5.0   | -  |
| 2537  | -                             | - | 444346.01                                   | 2233713.74 | Картометрический метод                                    | 5.0   | -  |
| 2538  | -                             | - | 444346.10                                   | 2233718.07 | Картометрический метод                                    | 5.0   | -  |
| 2539  | -                             | - | 444345.67                                   | 2233763.37 | Картометрический метод                                    | 5.0   | -  |
| 2540  | -                             | - | 444346.21                                   | 2233763.34 | Картометрический метод                                    | 5.0   | -  |
| 2541  | -                             | - | 444346.00                                   | 2233777.34 | Картометрический метод                                    | 5.0   | -  |
| 2542  | -                             | - | 444345.83                                   | 2233788.91 | Картометрический метод                                    | 5.0   | -  |
| 2543  | -                             | - | 444343.35                                   | 2233839.72 | Картометрический метод                                    | 5.0   | -  |
| 2544  | -                             | - | 444343.43                                   | 2233863.69 | Картометрический метод                                    | 5.0   | -  |
| 2545  | -                             | - | 444342.66                                   | 2233863.96 | Картометрический метод                                    | 5.0   | -  |

| 2. Сведения о характерных точках границ объекта |                               |   |   |            |   |   |  |
|---|-------------------------------|---|---|------------|---|---|--|
| Обозначение<br>характерных<br>точек границ      | Существующие<br>координаты, м |   | Измененные<br>(уточненные)<br>координаты, м |            | Метод<br>определения<br>координат<br>характерной<br>точки | Средняя<br>квадратическая<br>погрешность<br>положения<br>характерной<br>точки (Mt), м | Описание<br>обозначения<br>точки на<br>местности<br>(при<br>наличии) |
|   | X                             | Y | X   | Y          |   |   |  |
| 1   | 2                             | 3 | 4   | 5          | 6   | 7   | 8  |
| 2546  | -                             | - | 444342.25                                   | 2233884.53 | Картометрический метод                                    | 5.0   | -  |
| 2547  | -                             | - | 444341.90                                   | 2233885.46 | Картометрический метод                                    | 5.0   | -  |
| 2548  | -                             | - | 444341.43                                   | 2233915.47 | Картометрический метод                                    | 5.0   | -  |
| 2549  | -                             | - | 444341.64                                   | 2233932.89 | Картометрический метод                                    | 5.0   | -  |
| 2550  | -                             | - | 444341.83                                   | 2233949.58 | Картометрический метод                                    | 5.0   | -  |
| 2551  | -                             | - | 444341.63                                   | 2233969.58 | Картометрический метод                                    | 5.0   | -  |
| 2552  | -                             | - | 444341.56                                   | 2233988.79 | Картометрический метод                                    | 5.0   | -  |
| 2553  | -                             | - | 444340.47                                   | 2234019.81 | Картометрический метод                                    | 5.0   | -  |
| 2554  | -                             | - | 444339.91                                   | 2234057.26 | Картометрический метод                                    | 5.0   | -  |
| 2555  | -                             | - | 444339.72                                   | 2234087.85 | Картометрический метод                                    | 5.0   | -  |
| 2556  | -                             | - | 444338.57                                   | 2234088.07 | Картометрический метод                                    | 5.0   | -  |
| 2557  | -                             | - | 444337.72                                   | 2234118.32 | Картометрический метод                                    | 5.0   | -  |
| 2558  | -                             | - | 444338.68                                   | 2234118.36 | Картометрический метод                                    | 5.0   | -  |
| 2559  | -                             | - | 444338.50                                   | 2234145.13 | Картометрический метод                                    | 5.0   | -  |
| 2560  | -                             | - | 444338.97                                   | 2234156.54 | Картометрический метод                                    | 5.0   | -  |
| 2561  | -                             | - | 444338.20                                   | 2234213.06 | Картометрический метод                                    | 5.0   | -  |
| 2562  | -                             | - | 444337.64                                   | 2234253.98 | Картометрический метод                                    | 5.0   | -  |
| 2563  | -                             | - | 444334.21                                   | 2234258.64 | Картометрический метод                                    | 5.0   | -  |
| 2489  | -                             | - | 444319.81                                   | 2234256.66 | Картометрический метод                                    | 5.0   | -  |
| 2564  | -                             | - | 444158.35                                   | 2235297.59 | Картометрический метод                                    | 5.0   | -  |
| 2565  | -                             | - | 444137.90                                   | 2235297.22 | Картометрический метод                                    | 5.0   | -  |
| 2566  | -                             | - | 444137.91                                   | 2235298.32 | Картометрический метод                                    | 5.0   | -  |
| 2567  | -                             | - | 444122.68                                   | 2235298.19 | Картометрический метод                                    | 5.0   | -  |
| 2568  | -                             | - | 444122.98                                   | 2235297.40 | Картометрический метод                                    | 5.0   | -  |
| 2569  | -                             | - | 444059.14                                   | 2235295.72 | Картометрический метод                                    | 5.0   | -  |

| 2. Сведения о характерных точках границ объекта |                               |   |   |            |   |   |  |
|---|-------------------------------|---|---|------------|---|---|--|
| Обозначение<br>характерных<br>точек границ      | Существующие<br>координаты, м |   | Измененные<br>(уточненные)<br>координаты, м |            | Метод<br>определения<br>координат<br>характерной<br>точки | Средняя<br>квадратическая<br>погрешность<br>положения<br>характерной<br>точки (Mt), м | Описание<br>обозначения<br>точки на<br>местности<br>(при<br>наличии) |
|   | X                             | Y | X   | Y          |   |   |  |
| 1   | 2                             | 3 | 4   | 5          | 6   | 7   | 8  |
| 2570  | -                             | - | 444059.59                                   | 2235277.72 | Картометрический метод                                    | 5.0   | -  |
| 2571  | -                             | - | 444060.69                                   | 2235245.67 | Картометрический метод                                    | 5.0   | -  |
| 2572  | -                             | - | 444060.78                                   | 2235242.67 | Картометрический метод                                    | 5.0   | -  |
| 2573  | -                             | - | 444062.22                                   | 2235139.21 | Картометрический метод                                    | 5.0   | -  |
| 2574  | -                             | - | 444061.22                                   | 2235139.21 | Картометрический метод                                    | 5.0   | -  |
| 2575  | -                             | - | 444061.95                                   | 2235120.94 | Картометрический метод                                    | 5.0   | -  |
| 2576  | -                             | - | 444062.47                                   | 2235120.95 | Картометрический метод                                    | 5.0   | -  |
| 2577  | -                             | - | 444065.96                                   | 2234869.28 | Картометрический метод                                    | 5.0   | -  |
| 2578  | -                             | - | 444065.52                                   | 2234869.27 | Картометрический метод                                    | 5.0   | -  |
| 2579  | -                             | - | 444066.42                                   | 2234830.10 | Картометрический метод                                    | 5.0   | -  |
| 2580  | -                             | - | 444066.47                                   | 2234822.00 | Картометрический метод                                    | 5.0   | -  |
| 2581  | -                             | - | 444066.74                                   | 2234813.02 | Картометрический метод                                    | 5.0   | -  |
| 2582  | -                             | - | 444071.74                                   | 2234451.23 | Картометрический метод                                    | 5.0   | -  |
| 2583  | -                             | - | 444192.70                                   | 2234452.77 | Картометрический метод                                    | 5.0   | -  |
| 2584  | -                             | - | 444195.51                                   | 2234455.71 | Картометрический метод                                    | 5.0   | -  |
| 2585  | -                             | - | 444193.15                                   | 2234621.16 | Картометрический метод                                    | 5.0   | -  |
| 2586  | -                             | - | 444192.77                                   | 2234728.77 | Картометрический метод                                    | 5.0   | -  |
| 2587  | -                             | - | 444192.35                                   | 2234748.71 | Картометрический метод                                    | 5.0   | -  |
| 2588  | -                             | - | 444192.25                                   | 2234748.71 | Картометрический метод                                    | 5.0   | -  |
| 2589  | -                             | - | 444192.25                                   | 2234749.02 | Картометрический метод                                    | 5.0   | -  |
| 2590  | -                             | - | 444191.17                                   | 2234790.78 | Картометрический метод                                    | 5.0   | -  |
| 2591  | -                             | - | 444190.72                                   | 2234829.22 | Картометрический метод                                    | 5.0   | -  |
| 2592  | -                             | - | 444190.53                                   | 2234843.23 | Картометрический метод                                    | 5.0   | -  |
| 2593  | -                             | - | 444190.17                                   | 2234868.97 | Картометрический метод                                    | 5.0   | -  |
| 2594  | -                             | - | 444185.89                                   | 2234878.01 | Картометрический метод                                    | 5.0   | -  |

| 2. Сведения о характерных точках границ объекта |                               |   |   |            |   |   |  |
|---|-------------------------------|---|---|------------|---|---|--|
| Обозначение<br>характерных<br>точек границ      | Существующие<br>координаты, м |   | Измененные<br>(уточненные)<br>координаты, м |            | Метод<br>определения<br>координат<br>характерной<br>точки | Средняя<br>квадратическая<br>погрешность<br>положения<br>характерной<br>точки (Mt), м | Описание<br>обозначения<br>точки на<br>местности<br>(при<br>наличии) |
|   | X                             | Y | X   | Y          |   |   |  |
| 1   | 2                             | 3 | 4   | 5          | 6   | 7   | 8  |
| 2595  | -                             | - | 444188.87                                   | 2234880.98 | Картометрический метод                                    | 5.0   | -  |
| 2596  | -                             | - | 444188.23                                   | 2234907.65 | Картометрический метод                                    | 5.0   | -  |
| 2597  | -                             | - | 444188.26                                   | 2234910.34 | Картометрический метод                                    | 5.0   | -  |
| 2598  | -                             | - | 444188.83                                   | 2234955.00 | Картометрический метод                                    | 5.0   | -  |
| 2599  | -                             | - | 444187.83                                   | 2234955.98 | Картометрический метод                                    | 5.0   | -  |
| 2600  | -                             | - | 444189.13                                   | 2234955.87 | Картометрический метод                                    | 5.0   | -  |
| 2601  | -                             | - | 444189.04                                   | 2234978.04 | Картометрический метод                                    | 5.0   | -  |
| 2602  | -                             | - | 444188.89                                   | 2234978.04 | Картометрический метод                                    | 5.0   | -  |
| 2603  | -                             | - | 444188.39                                   | 2235013.78 | Картометрический метод                                    | 5.0   | -  |
| 2604  | -                             | - | 444188.21                                   | 2235026.99 | Картометрический метод                                    | 5.0   | -  |
| 2605  | -                             | - | 444188.28                                   | 2235040.65 | Картометрический метод                                    | 5.0   | -  |
| 2606  | -                             | - | 444188.74                                   | 2235040.66 | Картометрический метод                                    | 5.0   | -  |
| 2607  | -                             | - | 444188.33                                   | 2235048.65 | Картометрический метод                                    | 5.0   | -  |
| 2608  | -                             | - | 444188.48                                   | 2235075.85 | Картометрический метод                                    | 5.0   | -  |
| 2609  | -                             | - | 444187.00                                   | 2235140.94 | Картометрический метод                                    | 5.0   | -  |
| 2610  | -                             | - | 444186.51                                   | 2235140.93 | Картометрический метод                                    | 5.0   | -  |
| 2611  | -                             | - | 444186.51                                   | 2235141.29 | Картометрический метод                                    | 5.0   | -  |
| 2612  | -                             | - | 444186.98                                   | 2235141.31 | Картометрический метод                                    | 5.0   | -  |
| 2613  | -                             | - | 444186.52                                   | 2235161.56 | Картометрический метод                                    | 5.0   | -  |
| 2614  | -                             | - | 444186.91                                   | 2235181.96 | Картометрический метод                                    | 5.0   | -  |
| 2615  | -                             | - | 444185.28                                   | 2235181.95 | Картометрический метод                                    | 5.0   | -  |
| 2616  | -                             | - | 444185.59                                   | 2235202.42 | Картометрический метод                                    | 5.0   | -  |
| 2617  | -                             | - | 444185.87                                   | 2235221.65 | Картометрический метод                                    | 5.0   | -  |
| 2618  | -                             | - | 444186.34                                   | 2235247.35 | Картометрический метод                                    | 5.0   | -  |
| 2619  | -                             | - | 444186.11                                   | 2235259.34 | Картометрический метод                                    | 5.0   | -  |



| 2. Сведения о характерных точках границ объекта |                               |   |   |            |   |   |  |
|---|-------------------------------|---|---|------------|---|---|--|
| Обозначение<br>характерных<br>точек границ      | Существующие<br>координаты, м |   | Измененные<br>(уточненные)<br>координаты, м |            | Метод<br>определения<br>координат<br>характерной<br>точки | Средняя<br>квадратическая<br>погрешность<br>положения<br>характерной<br>точки (Mt), м | Описание<br>обозначения<br>точки на<br>местности<br>(при<br>наличии) |
|   | X                             | Y | X   | Y          |   |   |  |
| 1   | 2                             | 3 | 4   | 5          | 6   | 7   | 8  |
| 2620  | -                             | - | 444185.39                                   | 2235298.10 | Картометрический метод                                    | 5.0   | -  |
| 2621  | -                             | - | 444184.90                                   | 2235298.71 | Картометрический метод                                    | 5.0   | -  |
| 2564  | -                             | - | 444158.35                                   | 2235297.59 | Картометрический метод                                    | 5.0   | -  |
| 2622  | -                             | - | 444346.06                                   | 2234261.31 | Картометрический метод                                    | 5.0   | -  |
| 2623  | -                             | - | 444346.01                                   | 2234247.02 | Картометрический метод                                    | 5.0   | -  |
| 2624  | -                             | - | 444345.93                                   | 2234217.42 | Картометрический метод                                    | 5.0   | -  |
| 2625  | -                             | - | 444346.14                                   | 2234214.28 | Картометрический метод                                    | 5.0   | -  |
| 2626  | -                             | - | 444346.48                                   | 2234203.36 | Картометрический метод                                    | 5.0   | -  |
| 2627  | -                             | - | 444346.91                                   | 2234180.72 | Картометрический метод                                    | 5.0   | -  |
| 2628  | -                             | - | 444347.31                                   | 2234180.09 | Картометрический метод                                    | 5.0   | -  |
| 2629  | -                             | - | 444347.43                                   | 2234162.77 | Картометрический метод                                    | 5.0   | -  |
| 2630  | -                             | - | 444348.77                                   | 2234151.38 | Картометрический метод                                    | 5.0   | -  |
| 2631  | -                             | - | 444349.29                                   | 2234127.57 | Картометрический метод                                    | 5.0   | -  |
| 2632  | -                             | - | 444349.90                                   | 2234126.87 | Картометрический метод                                    | 5.0   | -  |
| 2633  | -                             | - | 444350.04                                   | 2234121.36 | Картометрический метод                                    | 5.0   | -  |
| 2634  | -                             | - | 444350.28                                   | 2234082.93 | Картометрический метод                                    | 5.0   | -  |
| 2635  | -                             | - | 444350.78                                   | 2234053.30 | Картометрический метод                                    | 5.0   | -  |
| 2636  | -                             | - | 444351.05                                   | 2234033.12 | Картометрический метод                                    | 5.0   | -  |
| 2637  | -                             | - | 444349.61                                   | 2233999.60 | Картометрический метод                                    | 5.0   | -  |
| 2638  | -                             | - | 444351.44                                   | 2233968.70 | Картометрический метод                                    | 5.0   | -  |
| 2639  | -                             | - | 444352.10                                   | 2233959.25 | Картометрический метод                                    | 5.0   | -  |
| 2640  | -                             | - | 444352.55                                   | 2233935.69 | Картометрический метод                                    | 5.0   | -  |
| 2641  | -                             | - | 444351.07                                   | 2233935.50 | Картометрический метод                                    | 5.0   | -  |
| 2642  | -                             | - | 444351.66                                   | 2233908.70 | Картометрический метод                                    | 5.0   | -  |
| 2643  | -                             | - | 444352.34                                   | 2233907.36 | Картометрический метод                                    | 5.0   | -  |

| 2. Сведения о характерных точках границ объекта |                               |   |   |            |   |   |  |
|---|-------------------------------|---|---|------------|---|---|--|
| Обозначение<br>характерных<br>точек границ      | Существующие<br>координаты, м |   | Измененные<br>(уточненные)<br>координаты, м |            | Метод<br>определения<br>координат<br>характерной<br>точки | Средняя<br>квадратическая<br>погрешность<br>положения<br>характерной<br>точки (Mt), м | Описание<br>обозначения<br>точки на<br>местности<br>(при<br>наличии) |
|   | X                             | Y | X   | Y          |   |   |  |
| 1   | 2                             | 3 | 4   | 5          | 6   | 7   | 8  |
| 2644  | -                             | - | 444352.95                                   | 2233882.83 | Картометрический метод                                    | 5.0   | -  |
| 2645  | -                             | - | 444354.86                                   | 2233843.25 | Картометрический метод                                    | 5.0   | -  |
| 2646  | -                             | - | 444355.44                                   | 2233810.50 | Картометрический метод                                    | 5.0   | -  |
| 2647  | -                             | - | 444353.75                                   | 2233810.50 | Картометрический метод                                    | 5.0   | -  |
| 2648  | -                             | - | 444353.95                                   | 2233785.00 | Картометрический метод                                    | 5.0   | -  |
| 2649  | -                             | - | 444354.07                                   | 2233766.89 | Картометрический метод                                    | 5.0   | -  |
| 2650  | -                             | - | 444354.09                                   | 2233749.02 | Картометрический метод                                    | 5.0   | -  |
| 2651  | -                             | - | 444354.30                                   | 2233729.08 | Картометрический метод                                    | 5.0   | -  |
| 2652  | -                             | - | 444354.40                                   | 2233719.01 | Картометрический метод                                    | 5.0   | -  |
| 2653  | -                             | - | 444354.60                                   | 2233696.36 | Картометрический метод                                    | 5.0   | -  |
| 2654  | -                             | - | 444354.71                                   | 2233677.12 | Картометрический метод                                    | 5.0   | -  |
| 2655  | -                             | - | 444355.06                                   | 2233645.74 | Картометрический метод                                    | 5.0   | -  |
| 2656  | -                             | - | 444356.38                                   | 2233606.93 | Картометрический метод                                    | 5.0   | -  |
| 2657  | -                             | - | 444356.03                                   | 2233606.92 | Картометрический метод                                    | 5.0   | -  |
| 2658  | -                             | - | 444356.39                                   | 2233593.41 | Картометрический метод                                    | 5.0   | -  |
| 2659  | -                             | - | 444356.88                                   | 2233570.14 | Картометрический метод                                    | 5.0   | -  |
| 2660  | -                             | - | 444357.81                                   | 2233530.48 | Картометрический метод                                    | 5.0   | -  |
| 2661  | -                             | - | 444359.02                                   | 2233524.28 | Картометрический метод                                    | 5.0   | -  |
| 2662  | -                             | - | 444359.65                                   | 2233477.64 | Картометрический метод                                    | 5.0   | -  |
| 2663  | -                             | - | 444359.95                                   | 2233477.65 | Картометрический метод                                    | 5.0   | -  |
| 2664  | -                             | - | 444361.09                                   | 2233446.89 | Картометрический метод                                    | 5.0   | -  |
| 2665  | -                             | - | 444361.10                                   | 2233446.74 | Картометрический метод                                    | 5.0   | -  |
| 2666  | -                             | - | 444361.15                                   | 2233445.28 | Картометрический метод                                    | 5.0   | -  |
| 2667  | -                             | - | 444361.18                                   | 2233444.42 | Картометрический метод                                    | 5.0   | -  |
| 2668  | -                             | - | 444361.64                                   | 2233431.91 | Картометрический метод                                    | 5.0   | -  |

| 2. Сведения о характерных точках границ объекта |                               |   |   |            |   |   |  |
|---|-------------------------------|---|---|------------|---|---|--|
| Обозначение<br>характерных<br>точек границ      | Существующие<br>координаты, м |   | Измененные<br>(уточненные)<br>координаты, м |            | Метод<br>определения<br>координат<br>характерной<br>точки | Средняя<br>квадратическая<br>погрешность<br>положения<br>характерной<br>точки (Mt), м | Описание<br>обозначения<br>точки на<br>местности<br>(при<br>наличии) |
|   | X                             | Y | X   | Y          |   |   |  |
| 1   | 2                             | 3 | 4   | 5          | 6   | 7   | 8  |
| 2669  | -                             | - | 444382.32                                   | 2233432.21 | Картометрический метод                                    | 5.0   | -  |
| 2670  | -                             | - | 444405.99                                   | 2233432.54 | Картометрический метод                                    | 5.0   | -  |
| 2671  | -                             | - | 444406.01                                   | 2233432.54 | Картометрический метод                                    | 5.0   | -  |
| 2672  | -                             | - | 444447.09                                   | 2233433.13 | Картометрический метод                                    | 5.0   | -  |
| 2673  | -                             | - | 444463.70                                   | 2233430.40 | Картометрический метод                                    | 5.0   | -  |
| 2674  | -                             | - | 444471.39                                   | 2233456.75 | Картометрический метод                                    | 5.0   | -  |
| 2675  | -                             | - | 444471.40                                   | 2233456.81 | Картометрический метод                                    | 5.0   | -  |
| 2676  | -                             | - | 444471.44                                   | 2233456.93 | Картометрический метод                                    | 5.0   | -  |
| 2677  | -                             | - | 444471.52                                   | 2233457.08 | Картометрический метод                                    | 5.0   | -  |
| 2678  | -                             | - | 444471.56                                   | 2233457.16 | Картометрический метод                                    | 5.0   | -  |
| 2679  | -                             | - | 444484.22                                   | 2233481.43 | Картометрический метод                                    | 5.0   | -  |
| 2680  | -                             | - | 444447.02                                   | 2233480.90 | Картометрический метод                                    | 5.0   | -  |
| 2681  | -                             | - | 444447.67                                   | 2233488.88 | Картометрический метод                                    | 5.0   | -  |
| 2682  | -                             | - | 444452.96                                   | 2233499.07 | Картометрический метод                                    | 5.0   | -  |
| 2683  | -                             | - | 444452.71                                   | 2233538.81 | Картометрический метод                                    | 5.0   | -  |
| 2684  | -                             | - | 444452.71                                   | 2233539.15 | Картометрический метод                                    | 5.0   | -  |
| 2685  | -                             | - | 444452.76                                   | 2233539.15 | Картометрический метод                                    | 5.0   | -  |
| 2686  | -                             | - | 444483.91                                   | 2233539.21 | Картометрический метод                                    | 5.0   | -  |
| 2687  | -                             | - | 444490.19                                   | 2233540.49 | Картометрический метод                                    | 5.0   | -  |
| 2688  | -                             | - | 444490.65                                   | 2233549.88 | Картометрический метод                                    | 5.0   | -  |
| 2689  | -                             | - | 444490.48                                   | 2233565.40 | Картометрический метод                                    | 5.0   | -  |
| 2690  | -                             | - | 444490.06                                   | 2233580.38 | Картометрический метод                                    | 5.0   | -  |
| 2691  | -                             | - | 444489.81                                   | 2233580.39 | Картометрический метод                                    | 5.0   | -  |
| 2692  | -                             | - | 444489.37                                   | 2233608.35 | Картометрический метод                                    | 5.0   | -  |
| 2693  | -                             | - | 444489.32                                   | 2233611.33 | Картометрический метод                                    | 5.0   | -  |

| 2. Сведения о характерных точках границ объекта |                            |   |                                       |            |   |  |   |
|---|----------------------------|---|---------------------------------------|------------|---|--|---|
| Обозначение характерных точек границ            | Существующие координаты, м |   | Измененные (уточненные) координаты, м |            | Метод определения координат характерной точки | Средняя квадратическая погрешность положения характерной точки (Mt), м | Описание обозначения точки на местности (при наличии) |
|   | X                          | Y | X                                     | Y          |   |  |   |
| 1   | 2                          | 3 | 4                                     | 5          | 6   | 7  | 8   |
| 2694  | -                          | - | 444489.63                             | 2233611.33 | Картометрический метод                        | 5.0  | -   |
| 2695  | -                          | - | 444488.15                             | 2233633.68 | Картометрический метод                        | 5.0  | -   |
| 2696  | -                          | - | 444487.45                             | 2233656.91 | Картометрический метод                        | 5.0  | -   |
| 2697  | -                          | - | 444487.82                             | 2233671.06 | Картометрический метод                        | 5.0  | -   |
| 2698  | -                          | - | 444487.56                             | 2233684.74 | Картометрический метод                        | 5.0  | -   |
| 2699  | -                          | - | 444487.57                             | 2233684.74 | Картометрический метод                        | 5.0  | -   |
| 2700  | -                          | - | 444488.17                             | 2233684.75 | Картометрический метод                        | 5.0  | -   |
| 2701  | -                          | - | 444487.88                             | 2233714.95 | Картометрический метод                        | 5.0  | -   |
| 2702  | -                          | - | 444486.23                             | 2233758.87 | Картометрический метод                        | 5.0  | -   |
| 2703  | -                          | - | 444484.53                             | 2233772.97 | Картометрический метод                        | 5.0  | -   |
| 2704  | -                          | - | 444483.20                             | 2233811.66 | Картометрический метод                        | 5.0  | -   |
| 2705  | -                          | - | 444483.64                             | 2233811.85 | Картометрический метод                        | 5.0  | -   |
| 2706  | -                          | - | 444483.56                             | 2233843.05 | Картометрический метод                        | 5.0  | -   |
| 2707  | -                          | - | 444482.38                             | 2233894.14 | Картометрический метод                        | 5.0  | -   |
| 2708  | -                          | - | 444481.08                             | 2233950.97 | Картометрический метод                        | 5.0  | -   |
| 2709  | -                          | - | 444481.15                             | 2233973.14 | Картометрический метод                        | 5.0  | -   |
| 2710  | -                          | - | 444481.16                             | 2233979.15 | Картометрический метод                        | 5.0  | -   |
| 2711  | -                          | - | 444480.22                             | 2233984.96 | Картометрический метод                        | 5.0  | -   |
| 2712  | -                          | - | 444479.51                             | 2234026.50 | Картометрический метод                        | 5.0  | -   |
| 2713  | -                          | - | 444478.81                             | 2234055.99 | Картометрический метод                        | 5.0  | -   |
| 2714  | -                          | - | 444478.54                             | 2234083.62 | Картометрический метод                        | 5.0  | -   |
| 2715  | -                          | - | 444477.87                             | 2234111.04 | Картометрический метод                        | 5.0  | -   |
| 2716  | -                          | - | 444477.62                             | 2234115.29 | Картометрический метод                        | 5.0  | -   |
| 2717  | -                          | - | 444476.92                             | 2234136.30 | Картометрический метод                        | 5.0  | -   |
| 2718  | -                          | - | 444476.47                             | 2234136.31 | Картометрический метод                        | 5.0  | -   |

| 2. Сведения о характерных точках границ объекта |                               |   |   |            |   |   |  |
|---|-------------------------------|---|---|------------|---|---|--|
| Обозначение<br>характерных<br>точек границ      | Существующие<br>координаты, м |   | Измененные<br>(уточненные)<br>координаты, м |            | Метод<br>определения<br>координат<br>характерной<br>точки | Средняя<br>квадратическая<br>погрешность<br>положения<br>характерной<br>точки (Mt), м | Описание<br>обозначения<br>точки на<br>местности<br>(при<br>наличии) |
|   | X                             | Y | X   | Y          |   |   |  |
| 1   | 2                             | 3 | 4   | 5          | 6   | 7   | 8  |
| 2719  | -                             | - | 444476.47                                   | 2234136.32 | Картометрический метод                                    | 5.0   | -  |
| 2720  | -                             | - | 444476.57                                   | 2234136.32 | Картометрический метод                                    | 5.0   | -  |
| 2721  | -                             | - | 444475.82                                   | 2234166.42 | Картометрический метод                                    | 5.0   | -  |
| 2722  | -                             | - | 444475.34                                   | 2234166.43 | Картометрический метод                                    | 5.0   | -  |
| 2723  | -                             | - | 444475.34                                   | 2234166.44 | Картометрический метод                                    | 5.0   | -  |
| 2724  | -                             | - | 444416.39                                   | 2234166.95 | Картометрический метод                                    | 5.0   | -  |
| 2725  | -                             | - | 444413.88                                   | 2234169.60 | Картометрический метод                                    | 5.0   | -  |
| 2726  | -                             | - | 444412.80                                   | 2234176.89 | Картометрический метод                                    | 5.0   | -  |
| 2727  | -                             | - | 444412.19                                   | 2234181.00 | Картометрический метод                                    | 5.0   | -  |
| 2728  | -                             | - | 444411.49                                   | 2234185.70 | Картометрический метод                                    | 5.0   | -  |
| 2729  | -                             | - | 444410.60                                   | 2234191.56 | Картометрический метод                                    | 5.0   | -  |
| 2730  | -                             | - | 444410.22                                   | 2234194.09 | Картометрический метод                                    | 5.0   | -  |
| 2731  | -                             | - | 444408.48                                   | 2234226.01 | Картометрический метод                                    | 5.0   | -  |
| 2732  | -                             | - | 444408.23                                   | 2234233.98 | Картометрический метод                                    | 5.0   | -  |
| 2733  | -                             | - | 444407.33                                   | 2234237.73 | Картометрический метод                                    | 5.0   | -  |
| 2734  | -                             | - | 444407.14                                   | 2234253.50 | Картометрический метод                                    | 5.0   | -  |
| 2735  | -                             | - | 444406.92                                   | 2234278.31 | Картометрический метод                                    | 5.0   | -  |
| 2622  | -                             | - | 444346.06                                   | 2234261.31 | Картометрический метод                                    | 5.0   | -  |
| 2736  | -                             | - | 444358.27                                   | 2236868.61 | Картометрический метод                                    | 5.0   | -  |
| 2737  | -                             | - | 444295.34                                   | 2236827.91 | Картометрический метод                                    | 5.0   | -  |
| 2738  | -                             | - | 444294.97                                   | 2236802.09 | Картометрический метод                                    | 5.0   | -  |
| 2739  | -                             | - | 444284.49                                   | 2236800.81 | Картометрический метод                                    | 5.0   | -  |
| 2740  | -                             | - | 444242.12                                   | 2236800.19 | Картометрический метод                                    | 5.0   | -  |
| 2741  | -                             | - | 444241.92                                   | 2236800.19 | Картометрический метод                                    | 5.0   | -  |
| 2742  | -                             | - | 444225.56                                   | 2236799.95 | Картометрический метод                                    | 5.0   | -  |

| 2. Сведения о характерных точках границ объекта |                               |   |   |            |   |   |  |
|---|-------------------------------|---|---|------------|---|---|--|
| Обозначение<br>характерных<br>точек границ      | Существующие<br>координаты, м |   | Измененные<br>(уточненные)<br>координаты, м |            | Метод<br>определения<br>координат<br>характерной<br>точки | Средняя<br>квадратическая<br>погрешность<br>положения<br>характерной<br>точки (Mt), м | Описание<br>обозначения<br>точки на<br>местности<br>(при<br>наличии) |
|   | X                             | Y | X   | Y          |   |   |  |
| 1   | 2                             | 3 | 4   | 5          | 6   | 7   | 8  |
| 2743  | -                             | - | 444213.93                                   | 2236799.78 | Картометрический метод                                    | 5.0   | -  |
| 2744  | -                             | - | 444166.57                                   | 2236799.11 | Картометрический метод                                    | 5.0   | -  |
| 2745  | -                             | - | 444166.42                                   | 2236799.10 | Картометрический метод                                    | 5.0   | -  |
| 2746  | -                             | - | 444166.88                                   | 2236767.50 | Картометрический метод                                    | 5.0   | -  |
| 2747  | -                             | - | 444167.34                                   | 2236735.90 | Картометрический метод                                    | 5.0   | -  |
| 2748  | -                             | - | 444167.79                                   | 2236704.30 | Картометрический метод                                    | 5.0   | -  |
| 2749  | -                             | - | 444168.25                                   | 2236672.71 | Картометрический метод                                    | 5.0   | -  |
| 2750  | -                             | - | 444168.70                                   | 2236641.12 | Картометрический метод                                    | 5.0   | -  |
| 2751  | -                             | - | 444168.83                                   | 2236641.12 | Картометрический метод                                    | 5.0   | -  |
| 2752  | -                             | - | 444168.97                                   | 2236632.13 | Картометрический метод                                    | 5.0   | -  |
| 2753  | -                             | - | 444169.48                                   | 2236595.73 | Картометрический метод                                    | 5.0   | -  |
| 2754  | -                             | - | 444169.66                                   | 2236583.73 | Картометрический метод                                    | 5.0   | -  |
| 2755  | -                             | - | 444169.73                                   | 2236578.59 | Картометрический метод                                    | 5.0   | -  |
| 2756  | -                             | - | 444170.53                                   | 2236522.93 | Картометрический метод                                    | 5.0   | -  |
| 2757  | -                             | - | 444170.40                                   | 2236522.93 | Картометрический метод                                    | 5.0   | -  |
| 2758  | -                             | - | 444170.94                                   | 2236486.53 | Картометрический метод                                    | 5.0   | -  |
| 2759  | -                             | - | 444171.05                                   | 2236486.53 | Картометрический метод                                    | 5.0   | -  |
| 2760  | -                             | - | 444171.58                                   | 2236450.14 | Картометрический метод                                    | 5.0   | -  |
| 2761  | -                             | - | 444205.01                                   | 2236450.63 | Картометрический метод                                    | 5.0   | -  |
| 2762  | -                             | - | 444210.85                                   | 2236450.71 | Картометрический метод                                    | 5.0   | -  |
| 2763  | -                             | - | 444217.77                                   | 2236450.81 | Картометрический метод                                    | 5.0   | -  |
| 2764  | -                             | - | 444250.07                                   | 2236451.27 | Картометрический метод                                    | 5.0   | -  |
| 2765  | -                             | - | 444289.44                                   | 2236451.83 | Картометрический метод                                    | 5.0   | -  |
| 2766  | -                             | - | 444304.56                                   | 2236452.06 | Картометрический метод                                    | 5.0   | -  |
| 2767  | -                             | - | 444392.37                                   | 2236452.54 | Картометрический метод                                    | 5.0   | -  |

| 2. Сведения о характерных точках границ объекта |                               |   |   |            |   |   |  |
|---|-------------------------------|---|---|------------|---|---|--|
| Обозначение<br>характерных<br>точек границ      | Существующие<br>координаты, м |   | Измененные<br>(уточненные)<br>координаты, м |            | Метод<br>определения<br>координат<br>характерной<br>точки | Средняя<br>квадратическая<br>погрешность<br>положения<br>характерной<br>точки (Mt), м | Описание<br>обозначения<br>точки на<br>местности<br>(при<br>наличии) |
|   | X                             | Y | X   | Y          |   |   |  |
| 1   | 2                             | 3 | 4   | 5          | 6   | 7   | 8  |
| 2768  | -                             | - | 444392.45                                   | 2236452.34 | Картометрический метод                                    | 5.0   | -  |
| 2769  | -                             | - | 444392.70                                   | 2236451.75 | Картометрический метод                                    | 5.0   | -  |
| 2770  | -                             | - | 444432.61                                   | 2236452.75 | Картометрический метод                                    | 5.0   | -  |
| 2771  | -                             | - | 444425.47                                   | 2236618.07 | Картометрический метод                                    | 5.0   | -  |
| 2772  | -                             | - | 444425.06                                   | 2236641.95 | Картометрический метод                                    | 5.0   | -  |
| 2773  | -                             | - | 444425.16                                   | 2236641.96 | Картометрический метод                                    | 5.0   | -  |
| 2774  | -                             | - | 444425.31                                   | 2236641.96 | Картометрический метод                                    | 5.0   | -  |
| 2775  | -                             | - | 444424.79                                   | 2236671.95 | Картометрический метод                                    | 5.0   | -  |
| 2776  | -                             | - | 444424.37                                   | 2236701.56 | Картометрический метод                                    | 5.0   | -  |
| 2777  | -                             | - | 444424.04                                   | 2236701.56 | Картометрический метод                                    | 5.0   | -  |
| 2778  | -                             | - | 444424.04                                   | 2236701.95 | Картометрический метод                                    | 5.0   | -  |
| 2779  | -                             | - | 444424.26                                   | 2236701.95 | Картометрический метод                                    | 5.0   | -  |
| 2780  | -                             | - | 444423.54                                   | 2236730.96 | Картометрический метод                                    | 5.0   | -  |
| 2781  | -                             | - | 444422.75                                   | 2236776.67 | Картометрический метод                                    | 5.0   | -  |
| 2782  | -                             | - | 444424.51                                   | 2236824.86 | Картометрический метод                                    | 5.0   | -  |
| 2783  | -                             | - | 444420.20                                   | 2236885.92 | Картометрический метод                                    | 5.0   | -  |
| 2784  | -                             | - | 444420.20                                   | 2236885.95 | Картометрический метод                                    | 5.0   | -  |
| 2785  | -                             | - | 444420.01                                   | 2236888.63 | Картометрический метод                                    | 5.0   | -  |
| 2736  | -                             | - | 444358.27                                   | 2236868.61 | Картометрический метод                                    | 5.0   | -  |
| 2786  | -                             | - | 444131.29                                   | 2234205.12 | Картометрический метод                                    | 5.0   | -  |
| 2787  | -                             | - | 444130.01                                   | 2234215.66 | Картометрический метод                                    | 5.0   | -  |
| 2788  | -                             | - | 444104.70                                   | 2234211.94 | Картометрический метод                                    | 5.0   | -  |
| 2789  | -                             | - | 444085.14                                   | 2234209.05 | Картометрический метод                                    | 5.0   | -  |
| 2790  | -                             | - | 444075.39                                   | 2234207.35 | Картометрический метод                                    | 5.0   | -  |
| 2791  | -                             | - | 444078.21                                   | 2234145.08 | Картометрический метод                                    | 5.0   | -  |

| 2. Сведения о характерных точках границ объекта |                               |   |   |            |   |   |  |
|---|-------------------------------|---|---|------------|---|---|--|
| Обозначение<br>характерных<br>точек границ      | Существующие<br>координаты, м |   | Измененные<br>(уточненные)<br>координаты, м |            | Метод<br>определения<br>координат<br>характерной<br>точки | Средняя<br>квадратическая<br>погрешность<br>положения<br>характерной<br>точки (Mt), м | Описание<br>обозначения<br>точки на<br>местности<br>(при<br>наличии) |
|   | X                             | Y | X   | Y          |   |   |  |
| 1   | 2                             | 3 | 4   | 5          | 6   | 7   | 8  |
| 2792  | -                             | - | 444078.71                                   | 2234118.97 | Картометрический метод                                    | 5.0   | -  |
| 2793  | -                             | - | 444079.14                                   | 2234114.64 | Картометрический метод                                    | 5.0   | -  |
| 2794  | -                             | - | 444079.17                                   | 2234089.58 | Картометрический метод                                    | 5.0   | -  |
| 2795  | -                             | - | 444079.07                                   | 2234083.59 | Картометрический метод                                    | 5.0   | -  |
| 2796  | -                             | - | 444079.42                                   | 2234055.76 | Картометрический метод                                    | 5.0   | -  |
| 2797  | -                             | - | 444078.94                                   | 2234055.69 | Картометрический метод                                    | 5.0   | -  |
| 2798  | -                             | - | 444079.33                                   | 2234024.66 | Картометрический метод                                    | 5.0   | -  |
| 2799  | -                             | - | 444077.27                                   | 2233984.94 | Картометрический метод                                    | 5.0   | -  |
| 2800  | -                             | - | 444079.08                                   | 2233955.97 | Картометрический метод                                    | 5.0   | -  |
| 2801  | -                             | - | 444082.23                                   | 2233929.52 | Картометрический метод                                    | 5.0   | -  |
| 2802  | -                             | - | 444082.18                                   | 2233929.52 | Картометрический метод                                    | 5.0   | -  |
| 2803  | -                             | - | 444082.52                                   | 2233907.31 | Картометрический метод                                    | 5.0   | -  |
| 2804  | -                             | - | 444082.42                                   | 2233870.82 | Картометрический метод                                    | 5.0   | -  |
| 2805  | -                             | - | 444082.49                                   | 2233870.15 | Картометрический метод                                    | 5.0   | -  |
| 2806  | -                             | - | 444082.24                                   | 2233863.70 | Картометрический метод                                    | 5.0   | -  |
| 2807  | -                             | - | 444082.16                                   | 2233844.82 | Картометрический метод                                    | 5.0   | -  |
| 2808  | -                             | - | 444081.81                                   | 2233840.35 | Картометрический метод                                    | 5.0   | -  |
| 2809  | -                             | - | 444081.89                                   | 2233835.31 | Картометрический метод                                    | 5.0   | -  |
| 2810  | -                             | - | 444081.98                                   | 2233829.19 | Картометрический метод                                    | 5.0   | -  |
| 2811  | -                             | - | 444082.18                                   | 2233809.97 | Картометрический метод                                    | 5.0   | -  |
| 2812  | -                             | - | 444081.98                                   | 2233792.17 | Картометрический метод                                    | 5.0   | -  |
| 2813  | -                             | - | 444082.61                                   | 2233762.54 | Картометрический метод                                    | 5.0   | -  |
| 2814  | -                             | - | 444083.66                                   | 2233692.15 | Картометрический метод                                    | 5.0   | -  |
| 2815  | -                             | - | 444084.47                                   | 2233654.16 | Картометрический метод                                    | 5.0   | -  |
| 2816  | -                             | - | 444085.02                                   | 2233630.06 | Картометрический метод                                    | 5.0   | -  |



| 2. Сведения о характерных точках границ объекта |                               |   |   |            |   |   |  |
|---|-------------------------------|---|---|------------|---|---|--|
| Обозначение<br>характерных<br>точек границ      | Существующие<br>координаты, м |   | Измененные<br>(уточненные)<br>координаты, м |            | Метод<br>определения<br>координат<br>характерной<br>точки | Средняя<br>квадратическая<br>погрешность<br>положения<br>характерной<br>точки (Mt), м | Описание<br>обозначения<br>точки на<br>местности<br>(при<br>наличии) |
|   | X                             | Y | X   | Y          |   |   |  |
| 1   | 2                             | 3 | 4   | 5          | 6   | 7   | 8  |
| 2817  | -                             | - | 444085.57                                   | 2233617.75 | Картометрический метод                                    | 5.0   | -  |
| 2818  | -                             | - | 444085.39                                   | 2233603.24 | Картометрический метод                                    | 5.0   | -  |
| 2819  | -                             | - | 444085.39                                   | 2233603.23 | Картометрический метод                                    | 5.0   | -  |
| 2820  | -                             | - | 444085.63                                   | 2233587.92 | Картометрический метод                                    | 5.0   | -  |
| 2821  | -                             | - | 444086.18                                   | 2233587.52 | Картометрический метод                                    | 5.0   | -  |
| 2822  | -                             | - | 444087.11                                   | 2233553.93 | Картометрический метод                                    | 5.0   | -  |
| 2823  | -                             | - | 444086.80                                   | 2233551.94 | Картометрический метод                                    | 5.0   | -  |
| 2824  | -                             | - | 444086.37                                   | 2233527.79 | Картометрический метод                                    | 5.0   | -  |
| 2825  | -                             | - | 444086.56                                   | 2233501.99 | Картометрический метод                                    | 5.0   | -  |
| 2826  | -                             | - | 444087.27                                   | 2233475.29 | Картометрический метод                                    | 5.0   | -  |
| 2827  | -                             | - | 444086.71                                   | 2233447.00 | Картометрический метод                                    | 5.0   | -  |
| 2828  | -                             | - | 444086.82                                   | 2233433.72 | Картометрический метод                                    | 5.0   | -  |
| 2829  | -                             | - | 444210.89                                   | 2233431.78 | Картометрический метод                                    | 5.0   | -  |
| 2830  | -                             | - | 444212.37                                   | 2233488.42 | Картометрический метод                                    | 5.0   | -  |
| 2831  | -                             | - | 444212.16                                   | 2233515.14 | Картометрический метод                                    | 5.0   | -  |
| 2832  | -                             | - | 444211.88                                   | 2233515.26 | Картометрический метод                                    | 5.0   | -  |
| 2833  | -                             | - | 444211.71                                   | 2233515.33 | Картометрический метод                                    | 5.0   | -  |
| 2834  | -                             | - | 444208.42                                   | 2233647.92 | Картометрический метод                                    | 5.0   | -  |
| 2835  | -                             | - | 444208.31                                   | 2233658.93 | Картометрический метод                                    | 5.0   | -  |
| 2836  | -                             | - | 444208.09                                   | 2233664.05 | Картометрический метод                                    | 5.0   | -  |
| 2837  | -                             | - | 444207.93                                   | 2233667.91 | Картометрический метод                                    | 5.0   | -  |
| 2838  | -                             | - | 444207.23                                   | 2233695.83 | Картометрический метод                                    | 5.0   | -  |
| 2839  | -                             | - | 444207.81                                   | 2233710.69 | Картометрический метод                                    | 5.0   | -  |
| 2840  | -                             | - | 444207.29                                   | 2233728.19 | Картометрический метод                                    | 5.0   | -  |
| 2841  | -                             | - | 444206.67                                   | 2233756.92 | Картометрический метод                                    | 5.0   | -  |

| 2. Сведения о характерных точках границ объекта |                               |   |   |            |   |   |  |
|---|-------------------------------|---|---|------------|---|---|--|
| Обозначение<br>характерных<br>точек границ      | Существующие<br>координаты, м |   | Измененные<br>(уточненные)<br>координаты, м |            | Метод<br>определения<br>координат<br>характерной<br>точки | Средняя<br>квадратическая<br>погрешность<br>положения<br>характерной<br>точки (Mt), м | Описание<br>обозначения<br>точки на<br>местности<br>(при<br>наличии) |
|   | X                             | Y | X   | Y          |   |   |  |
| 1   | 2                             | 3 | 4   | 5          | 6   | 7   | 8  |
| 2842  | -                             | - | 444206.10                                   | 2233756.94 | Картометрический метод                                    | 5.0   | -  |
| 2843  | -                             | - | 444205.51                                   | 2233789.14 | Картометрический метод                                    | 5.0   | -  |
| 2844  | -                             | - | 444206.35                                   | 2233789.11 | Картометрический метод                                    | 5.0   | -  |
| 2845  | -                             | - | 444206.10                                   | 2233815.11 | Картометрический метод                                    | 5.0   | -  |
| 2846  | -                             | - | 444205.28                                   | 2233839.83 | Картометрический метод                                    | 5.0   | -  |
| 2847  | -                             | - | 444205.28                                   | 2233839.87 | Картометрический метод                                    | 5.0   | -  |
| 2848  | -                             | - | 444205.32                                   | 2233867.42 | Картометрический метод                                    | 5.0   | -  |
| 2849  | -                             | - | 444204.91                                   | 2233871.82 | Картометрический метод                                    | 5.0   | -  |
| 2850  | -                             | - | 444204.00                                   | 2233871.80 | Картометрический метод                                    | 5.0   | -  |
| 2851  | -                             | - | 444201.73                                   | 2233993.82 | Картометрический метод                                    | 5.0   | -  |
| 2852  | -                             | - | 444201.89                                   | 2234024.06 | Картометрический метод                                    | 5.0   | -  |
| 2853  | -                             | - | 444202.44                                   | 2234023.98 | Картометрический метод                                    | 5.0   | -  |
| 2854  | -                             | - | 444202.14                                   | 2234049.79 | Картометрический метод                                    | 5.0   | -  |
| 2855  | -                             | - | 444201.83                                   | 2234049.85 | Картометрический метод                                    | 5.0   | -  |
| 2856  | -                             | - | 444201.69                                   | 2234065.55 | Картометрический метод                                    | 5.0   | -  |
| 2857  | -                             | - | 444201.67                                   | 2234070.55 | Картометрический метод                                    | 5.0   | -  |
| 2858  | -                             | - | 444201.63                                   | 2234082.14 | Картометрический метод                                    | 5.0   | -  |
| 2859  | -                             | - | 444201.57                                   | 2234137.80 | Картометрический метод                                    | 5.0   | -  |
| 2860  | -                             | - | 444201.94                                   | 2234144.16 | Картометрический метод                                    | 5.0   | -  |
| 2861  | -                             | - | 444201.56                                   | 2234144.14 | Картометрический метод                                    | 5.0   | -  |
| 2862  | -                             | - | 444201.54                                   | 2234167.81 | Картометрический метод                                    | 5.0   | -  |
| 2863  | -                             | - | 444200.56                                   | 2234194.11 | Картометрический метод                                    | 5.0   | -  |
| 2864  | -                             | - | 444197.37                                   | 2234192.82 | Картометрический метод                                    | 5.0   | -  |
| 2865  | -                             | - | 444196.45                                   | 2234217.99 | Картометрический метод                                    | 5.0   | -  |
| 2786  | -                             | - | 444131.29                                   | 2234205.12 | Картометрический метод                                    | 5.0   | -  |

| 2. Сведения о характерных точках границ объекта |                               |   |   |            |   |   |  |
|---|-------------------------------|---|---|------------|---|---|--|
| Обозначение<br>характерных<br>точек границ      | Существующие<br>координаты, м |   | Измененные<br>(уточненные)<br>координаты, м |            | Метод<br>определения<br>координат<br>характерной<br>точки | Средняя<br>квадратическая<br>погрешность<br>положения<br>характерной<br>точки (Mt), м | Описание<br>обозначения<br>точки на<br>местности<br>(при<br>наличии) |
|   | X                             | Y | X   | Y          |   |   |  |
| 1   | 2                             | 3 | 4   | 5          | 6   | 7   | 8  |
| 2866  | -                             | - | 443437.50                                   | 2235803.30 | Картометрический метод                                    | 5.0   | -  |
| 2867  | -                             | - | 443398.83                                   | 2235803.92 | Картометрический метод                                    | 5.0   | -  |
| 2868  | -                             | - | 443359.20                                   | 2235802.81 | Картометрический метод                                    | 5.0   | -  |
| 2869  | -                             | - | 443361.71                                   | 2235769.37 | Картометрический метод                                    | 5.0   | -  |
| 2870  | -                             | - | 443361.95                                   | 2235746.42 | Картометрический метод                                    | 5.0   | -  |
| 2871  | -                             | - | 443362.05                                   | 2235742.42 | Картометрический метод                                    | 5.0   | -  |
| 2872  | -                             | - | 443362.10                                   | 2235741.37 | Картометрический метод                                    | 5.0   | -  |
| 2873  | -                             | - | 443362.13                                   | 2235740.59 | Картометрический метод                                    | 5.0   | -  |
| 2874  | -                             | - | 443362.21                                   | 2235736.99 | Картометрический метод                                    | 5.0   | -  |
| 2875  | -                             | - | 443362.38                                   | 2235734.85 | Картометрический метод                                    | 5.0   | -  |
| 2876  | -                             | - | 443364.57                                   | 2235624.10 | Картометрический метод                                    | 5.0   | -  |
| 2877  | -                             | - | 443364.27                                   | 2235624.08 | Картометрический метод                                    | 5.0   | -  |
| 2878  | -                             | - | 443364.54                                   | 2235602.08 | Картометрический метод                                    | 5.0   | -  |
| 2879  | -                             | - | 443365.02                                   | 2235601.18 | Картометрический метод                                    | 5.0   | -  |
| 2880  | -                             | - | 443365.58                                   | 2235572.54 | Картометрический метод                                    | 5.0   | -  |
| 2881  | -                             | - | 443367.34                                   | 2235440.39 | Картометрический метод                                    | 5.0   | -  |
| 2882  | -                             | - | 443367.38                                   | 2235433.02 | Картометрический метод                                    | 5.0   | -  |
| 2883  | -                             | - | 443367.43                                   | 2235433.02 | Картометрический метод                                    | 5.0   | -  |
| 2884  | -                             | - | 443368.93                                   | 2235320.66 | Картометрический метод                                    | 5.0   | -  |
| 2885  | -                             | - | 443369.62                                   | 2235307.06 | Картометрический метод                                    | 5.0   | -  |
| 2886  | -                             | - | 443370.30                                   | 2235293.46 | Картометрический метод                                    | 5.0   | -  |
| 2887  | -                             | - | 443370.37                                   | 2235293.46 | Картометрический метод                                    | 5.0   | -  |
| 2888  | -                             | - | 443398.55                                   | 2235294.97 | Картометрический метод                                    | 5.0   | -  |
| 2889  | -                             | - | 443455.99                                   | 2235297.70 | Картометрический метод                                    | 5.0   | -  |
| 2890  | -                             | - | 443510.29                                   | 2235299.18 | Картометрический метод                                    | 5.0   | -  |

| 2. Сведения о характерных точках границ объекта |                               |   |   |            |   |   |  |
|---|-------------------------------|---|---|------------|---|---|--|
| Обозначение<br>характерных<br>точек границ      | Существующие<br>координаты, м |   | Измененные<br>(уточненные)<br>координаты, м |            | Метод<br>определения<br>координат<br>характерной<br>точки | Средняя<br>квадратическая<br>погрешность<br>положения<br>характерной<br>точки (Mt), м | Описание<br>обозначения<br>точки на<br>местности<br>(при<br>наличии) |
|   | X                             | Y | X   | Y          |   |   |  |
| 1   | 2                             | 3 | 4   | 5          | 6   | 7   | 8  |
| 2891  | -                             | - | 443510.25                                   | 2235299.32 | Картометрический метод                                    | 5.0   | -  |
| 2892  | -                             | - | 443512.87                                   | 2235325.71 | Картометрический метод                                    | 5.0   | -  |
| 2893  | -                             | - | 443513.20                                   | 2235329.69 | Картометрический метод                                    | 5.0   | -  |
| 2894  | -                             | - | 443516.62                                   | 2235364.25 | Картометрический метод                                    | 5.0   | -  |
| 2895  | -                             | - | 443518.21                                   | 2235380.55 | Картометрический метод                                    | 5.0   | -  |
| 2896  | -                             | - | 443524.48                                   | 2235380.70 | Картометрический метод                                    | 5.0   | -  |
| 2897  | -                             | - | 443527.29                                   | 2235409.60 | Картометрический метод                                    | 5.0   | -  |
| 2898  | -                             | - | 443503.15                                   | 2235409.02 | Картометрический метод                                    | 5.0   | -  |
| 2899  | -                             | - | 443502.50                                   | 2235436.84 | Картометрический метод                                    | 5.0   | -  |
| 2900  | -                             | - | 443510.55                                   | 2235436.89 | Картометрический метод                                    | 5.0   | -  |
| 2901  | -                             | - | 443532.85                                   | 2235437.11 | Картометрический метод                                    | 5.0   | -  |
| 2902  | -                             | - | 443537.97                                   | 2235485.82 | Картометрический метод                                    | 5.0   | -  |
| 2903  | -                             | - | 443541.10                                   | 2235523.83 | Картометрический метод                                    | 5.0   | -  |
| 2904  | -                             | - | 443544.55                                   | 2235558.61 | Картометрический метод                                    | 5.0   | -  |
| 2905  | -                             | - | 443553.69                                   | 2235558.73 | Картометрический метод                                    | 5.0   | -  |
| 2906  | -                             | - | 443556.96                                   | 2235590.06 | Картометрический метод                                    | 5.0   | -  |
| 2907  | -                             | - | 443560.56                                   | 2235620.53 | Картометрический метод                                    | 5.0   | -  |
| 2908  | -                             | - | 443550.69                                   | 2235620.39 | Картометрический метод                                    | 5.0   | -  |
| 2909  | -                             | - | 443549.72                                   | 2235620.37 | Картометрический метод                                    | 5.0   | -  |
| 2910  | -                             | - | 443548.04                                   | 2235620.35 | Картометрический метод                                    | 5.0   | -  |
| 2911  | -                             | - | 443552.81                                   | 2235669.31 | Картометрический метод                                    | 5.0   | -  |
| 2912  | -                             | - | 443547.67                                   | 2235669.24 | Картометрический метод                                    | 5.0   | -  |
| 2913  | -                             | - | 443527.10                                   | 2235708.94 | Картометрический метод                                    | 5.0   | -  |
| 2914  | -                             | - | 443537.43                                   | 2235709.09 | Картометрический метод                                    | 5.0   | -  |
| 2915  | -                             | - | 443558.64                                   | 2235709.40 | Картометрический метод                                    | 5.0   | -  |

| 2. Сведения о характерных точках границ объекта |                               |   |   |            |   |   |  |
|---|-------------------------------|---|---|------------|---|---|--|
| Обозначение<br>характерных<br>точек границ      | Существующие<br>координаты, м |   | Измененные<br>(уточненные)<br>координаты, м |            | Метод<br>определения<br>координат<br>характерной<br>точки | Средняя<br>квадратическая<br>погрешность<br>положения<br>характерной<br>точки (Mt), м | Описание<br>обозначения<br>точки на<br>местности<br>(при<br>наличии) |
|   | X                             | Y | X   | Y          |   |   |  |
| 1   | 2                             | 3 | 4   | 5          | 6   | 7   | 8  |
| 2916  | -                             | - | 443569.09                                   | 2235709.54 | Картометрический метод                                    | 5.0   | -  |
| 2917  | -                             | - | 443572.99                                   | 2235749.60 | Картометрический метод                                    | 5.0   | -  |
| 2918  | -                             | - | 443562.02                                   | 2235749.44 | Картометрический метод                                    | 5.0   | -  |
| 2919  | -                             | - | 443564.49                                   | 2235774.88 | Картометрический метод                                    | 5.0   | -  |
| 2920  | -                             | - | 443566.84                                   | 2235803.94 | Картометрический метод                                    | 5.0   | -  |
| 2921  | -                             | - | 443565.39                                   | 2235819.01 | Картометрический метод                                    | 5.0   | -  |
| 2922  | -                             | - | 443437.85                                   | 2235820.58 | Картометрический метод                                    | 5.0   | -  |
| 2866  | -                             | - | 443437.50                                   | 2235803.30 | Картометрический метод                                    | 5.0   | -  |
| 2923  | -                             | - | 445383.70                                   | 2232655.62 | Картометрический метод                                    | 5.0   | -  |
| 2924  | -                             | - | 445381.25                                   | 2232655.99 | Картометрический метод                                    | 5.0   | -  |
| 2925  | -                             | - | 445377.83                                   | 2232636.07 | Картометрический метод                                    | 5.0   | -  |
| 2926  | -                             | - | 445378.24                                   | 2232636.08 | Картометрический метод                                    | 5.0   | -  |
| 2927  | -                             | - | 445380.44                                   | 2232635.72 | Картометрический метод                                    | 5.0   | -  |
| 2928  | -                             | - | 445380.72                                   | 2232635.67 | Картометрический метод                                    | 5.0   | -  |
| 2929  | -                             | - | 445352.44                                   | 2232446.32 | Картометрический метод                                    | 5.0   | -  |
| 2930  | -                             | - | 445352.44                                   | 2232446.31 | Картометрический метод                                    | 5.0   | -  |
| 2931  | -                             | - | 445396.09                                   | 2232439.68 | Картометрический метод                                    | 5.0   | -  |
| 2932  | -                             | - | 445396.09                                   | 2232439.66 | Картометрический метод                                    | 5.0   | -  |
| 2933  | -                             | - | 445396.01                                   | 2232439.05 | Картометрический метод                                    | 5.0   | -  |
| 2934  | -                             | - | 445429.91                                   | 2232433.82 | Картометрический метод                                    | 5.0   | -  |
| 2935  | -                             | - | 445430.00                                   | 2232434.44 | Картометрический метод                                    | 5.0   | -  |
| 2936  | -                             | - | 445477.67                                   | 2232427.03 | Картометрический метод                                    | 5.0   | -  |
| 2937  | -                             | - | 445477.72                                   | 2232427.26 | Картометрический метод                                    | 5.0   | -  |
| 2938  | -                             | - | 445485.74                                   | 2232426.04 | Картометрический метод                                    | 5.0   | -  |
| 2939  | -                             | - | 445527.12                                   | 2232419.76 | Картометрический метод                                    | 5.0   | -  |

| 2. Сведения о характерных точках границ объекта |                               |   |   |            |   |   |  |
|---|-------------------------------|---|---|------------|---|---|--|
| Обозначение<br>характерных<br>точек границ      | Существующие<br>координаты, м |   | Измененные<br>(уточненные)<br>координаты, м |            | Метод<br>определения<br>координат<br>характерной<br>точки | Средняя<br>квадратическая<br>погрешность<br>положения<br>характерной<br>точки (Mt), м | Описание<br>обозначения<br>точки на<br>местности<br>(при<br>наличии) |
|   | X                             | Y | X   | Y          |   |   |  |
| 1   | 2                             | 3 | 4   | 5          | 6   | 7   | 8  |
| 2940  | -                             | - | 445527.12                                   | 2232419.73 | Картометрический метод                                    | 5.0   | -  |
| 2941  | -                             | - | 445528.78                                   | 2232419.49 | Картометрический метод                                    | 5.0   | -  |
| 2942  | -                             | - | 445528.94                                   | 2232419.46 | Картометрический метод                                    | 5.0   | -  |
| 2943  | -                             | - | 445529.24                                   | 2232419.42 | Картометрический метод                                    | 5.0   | -  |
| 2944  | -                             | - | 445614.30                                   | 2232406.49 | Картометрический метод                                    | 5.0   | -  |
| 2945  | -                             | - | 445618.04                                   | 2232430.87 | Картометрический метод                                    | 5.0   | -  |
| 2946  | -                             | - | 445617.99                                   | 2232430.89 | Картометрический метод                                    | 5.0   | -  |
| 2947  | -                             | - | 445618.51                                   | 2232434.36 | Картометрический метод                                    | 5.0   | -  |
| 2948  | -                             | - | 445618.70                                   | 2232434.34 | Картометрический метод                                    | 5.0   | -  |
| 2949  | -                             | - | 445620.40                                   | 2232446.84 | Картометрический метод                                    | 5.0   | -  |
| 2950  | -                             | - | 445638.90                                   | 2232569.22 | Картометрический метод                                    | 5.0   | -  |
| 2951  | -                             | - | 445642.55                                   | 2232594.48 | Картометрический метод                                    | 5.0   | -  |
| 2952  | -                             | - | 445642.35                                   | 2232594.52 | Картометрический метод                                    | 5.0   | -  |
| 2953  | -                             | - | 445642.25                                   | 2232594.54 | Картометрический метод                                    | 5.0   | -  |
| 2954  | -                             | - | 445651.93                                   | 2232667.56 | Картометрический метод                                    | 5.0   | -  |
| 2955  | -                             | - | 445654.07                                   | 2232682.18 | Картометрический метод                                    | 5.0   | -  |
| 2956  | -                             | - | 445654.85                                   | 2232687.48 | Картометрический метод                                    | 5.0   | -  |
| 2957  | -                             | - | 445657.67                                   | 2232706.84 | Картометрический метод                                    | 5.0   | -  |
| 2958  | -                             | - | 445657.15                                   | 2232706.93 | Картометрический метод                                    | 5.0   | -  |
| 2959  | -                             | - | 445657.18                                   | 2232707.15 | Картометрический метод                                    | 5.0   | -  |
| 2960  | -                             | - | 445662.11                                   | 2232744.99 | Картометрический метод                                    | 5.0   | -  |
| 2961  | -                             | - | 445633.18                                   | 2232749.51 | Картометрический метод                                    | 5.0   | -  |
| 2962  | -                             | - | 445633.15                                   | 2232749.31 | Картометрический метод                                    | 5.0   | -  |
| 2963  | -                             | - | 445491.66                                   | 2232770.35 | Картометрический метод                                    | 5.0   | -  |
| 2964  | -                             | - | 445491.73                                   | 2232770.74 | Картометрический метод                                    | 5.0   | -  |

| 2. Сведения о характерных точках границ объекта |                               |   |   |            |   |   |  |
|---|-------------------------------|---|---|------------|---|---|--|
| Обозначение<br>характерных<br>точек границ      | Существующие<br>координаты, м |   | Измененные<br>(уточненные)<br>координаты, м |            | Метод<br>определения<br>координат<br>характерной<br>точки | Средняя<br>квадратическая<br>погрешность<br>положения<br>характерной<br>точки (Mt), м | Описание<br>обозначения<br>точки на<br>местности<br>(при<br>наличии) |
|   | X                             | Y | X   | Y          |   |   |  |
| 1   | 2                             | 3 | 4   | 5          | 6   | 7   | 8  |
| 2965  | -                             | - | 445471.09                                   | 2232774.03 | Картометрический метод                                    | 5.0   | -  |
| 2966  | -                             | - | 445471.01                                   | 2232773.42 | Картометрический метод                                    | 5.0   | -  |
| 2967  | -                             | - | 445430.66                                   | 2232779.42 | Картометрический метод                                    | 5.0   | -  |
| 2968  | -                             | - | 445425.31                                   | 2232780.26 | Картометрический метод                                    | 5.0   | -  |
| 2969  | -                             | - | 445402.82                                   | 2232783.56 | Картометрический метод                                    | 5.0   | -  |
| 2923  | -                             | - | 445383.70                                   | 2232655.62 | Картометрический метод                                    | 5.0   | -  |
| 2970  | -                             | - | 445402.69                                   | 2234476.98 | Картометрический метод                                    | 5.0   | -  |
| 2971  | -                             | - | 445390.64                                   | 2234456.71 | Картометрический метод                                    | 5.0   | -  |
| 2972  | -                             | - | 445397.56                                   | 2234433.94 | Картометрический метод                                    | 5.0   | -  |
| 2973  | -                             | - | 445400.26                                   | 2234424.61 | Картометрический метод                                    | 5.0   | -  |
| 2974  | -                             | - | 445408.50                                   | 2234396.06 | Картометрический метод                                    | 5.0   | -  |
| 2975  | -                             | - | 445411.43                                   | 2234394.90 | Картометрический метод                                    | 5.0   | -  |
| 2976  | -                             | - | 445421.32                                   | 2234356.23 | Картометрический метод                                    | 5.0   | -  |
| 2977  | -                             | - | 445418.01                                   | 2234353.96 | Картометрический метод                                    | 5.0   | -  |
| 2978  | -                             | - | 445425.77                                   | 2234321.60 | Картометрический метод                                    | 5.0   | -  |
| 2979  | -                             | - | 445425.78                                   | 2234321.60 | Картометрический метод                                    | 5.0   | -  |
| 2980  | -                             | - | 445428.84                                   | 2234322.23 | Картометрический метод                                    | 5.0   | -  |
| 2981  | -                             | - | 445431.46                                   | 2234323.13 | Картометрический метод                                    | 5.0   | -  |
| 2982  | -                             | - | 445431.97                                   | 2234321.71 | Картометрический метод                                    | 5.0   | -  |
| 2983  | -                             | - | 445437.05                                   | 2234306.93 | Картометрический метод                                    | 5.0   | -  |
| 2984  | -                             | - | 445447.19                                   | 2234277.57 | Картометрический метод                                    | 5.0   | -  |
| 2985  | -                             | - | 445443.36                                   | 2234276.29 | Картометрический метод                                    | 5.0   | -  |
| 2986  | -                             | - | 445450.79                                   | 2234248.43 | Картометрический метод                                    | 5.0   | -  |
| 2987  | -                             | - | 445449.13                                   | 2234247.80 | Картометрический метод                                    | 5.0   | -  |
| 2988  | -                             | - | 445453.75                                   | 2234223.34 | Картометрический метод                                    | 5.0   | -  |

| 2. Сведения о характерных точках границ объекта |                               |   |   |            |   |   |  |
|---|-------------------------------|---|---|------------|---|---|--|
| Обозначение<br>характерных<br>точек границ      | Существующие<br>координаты, м |   | Измененные<br>(уточненные)<br>координаты, м |            | Метод<br>определения<br>координат<br>характерной<br>точки | Средняя<br>квадратическая<br>погрешность<br>положения<br>характерной<br>точки (Mt), м | Описание<br>обозначения<br>точки на<br>местности<br>(при<br>наличии) |
|   | X                             | Y | X   | Y          |   |   |  |
| 1   | 2                             | 3 | 4   | 5          | 6   | 7   | 8  |
| 2989  | -                             | - | 445457.37                                   | 2234182.14 | Картометрический метод                                    | 5.0   | -  |
| 2990  | -                             | - | 445456.90                                   | 2234176.84 | Картометрический метод                                    | 5.0   | -  |
| 2991  | -                             | - | 445456.81                                   | 2234171.62 | Картометрический метод                                    | 5.0   | -  |
| 2992  | -                             | - | 445453.40                                   | 2234159.97 | Картометрический метод                                    | 5.0   | -  |
| 2993  | -                             | - | 445453.45                                   | 2234156.58 | Картометрический метод                                    | 5.0   | -  |
| 2994  | -                             | - | 445455.18                                   | 2234152.84 | Картометрический метод                                    | 5.0   | -  |
| 2995  | -                             | - | 445454.37                                   | 2234143.24 | Картометрический метод                                    | 5.0   | -  |
| 2996  | -                             | - | 445450.54                                   | 2234120.56 | Картометрический метод                                    | 5.0   | -  |
| 2997  | -                             | - | 445446.37                                   | 2234092.27 | Картометрический метод                                    | 5.0   | -  |
| 2998  | -                             | - | 445446.63                                   | 2234092.24 | Картометрический метод                                    | 5.0   | -  |
| 2999  | -                             | - | 445445.63                                   | 2234088.09 | Картометрический метод                                    | 5.0   | -  |
| 3000  | -                             | - | 445445.94                                   | 2234085.18 | Картометрический метод                                    | 5.0   | -  |
| 3001  | -                             | - | 445441.55                                   | 2234058.20 | Картометрический метод                                    | 5.0   | -  |
| 3002  | -                             | - | 445439.72                                   | 2234041.11 | Картометрический метод                                    | 5.0   | -  |
| 3003  | -                             | - | 445438.64                                   | 2234030.98 | Картометрический метод                                    | 5.0   | -  |
| 3004  | -                             | - | 445435.86                                   | 2234025.83 | Картометрический метод                                    | 5.0   | -  |
| 3005  | -                             | - | 445428.15                                   | 2233973.99 | Картометрический метод                                    | 5.0   | -  |
| 3006  | -                             | - | 445429.15                                   | 2233973.29 | Картометрический метод                                    | 5.0   | -  |
| 3007  | -                             | - | 445425.64                                   | 2233938.17 | Картометрический метод                                    | 5.0   | -  |
| 3008  | -                             | - | 445423.61                                   | 2233938.45 | Картометрический метод                                    | 5.0   | -  |
| 3009  | -                             | - | 445419.51                                   | 2233910.16 | Картометрический метод                                    | 5.0   | -  |
| 3010  | -                             | - | 445423.56                                   | 2233909.69 | Картометрический метод                                    | 5.0   | -  |
| 3011  | -                             | - | 445417.69                                   | 2233872.76 | Картометрический метод                                    | 5.0   | -  |
| 3012  | -                             | - | 445421.74                                   | 2233872.25 | Картометрический метод                                    | 5.0   | -  |
| 3013  | -                             | - | 445418.45                                   | 2233848.70 | Картометрический метод                                    | 5.0   | -  |



| 2. Сведения о характерных точках границ объекта |                               |   |   |            |   |   |  |
|---|-------------------------------|---|---|------------|---|---|--|
| Обозначение<br>характерных<br>точек границ      | Существующие<br>координаты, м |   | Измененные<br>(уточненные)<br>координаты, м |            | Метод<br>определения<br>координат<br>характерной<br>точки | Средняя<br>квадратическая<br>погрешность<br>положения<br>характерной<br>точки (Mt), м | Описание<br>обозначения<br>точки на<br>местности<br>(при<br>наличии) |
|   | X                             | Y | X   | Y          |   |   |  |
| 1   | 2                             | 3 | 4   | 5          | 6   | 7   | 8  |
| 3014  | -                             | - | 445428.52                                   | 2233832.17 | Картометрический метод                                    | 5.0   | -  |
| 3015  | -                             | - | 445431.21                                   | 2233825.02 | Картометрический метод                                    | 5.0   | -  |
| 3016  | -                             | - | 445455.03                                   | 2233796.24 | Картометрический метод                                    | 5.0   | -  |
| 3017  | -                             | - | 445459.37                                   | 2233793.37 | Картометрический метод                                    | 5.0   | -  |
| 3018  | -                             | - | 445484.07                                   | 2233760.09 | Картометрический метод                                    | 5.0   | -  |
| 3019  | -                             | - | 445516.45                                   | 2233721.34 | Картометрический метод                                    | 5.0   | -  |
| 3020  | -                             | - | 445529.10                                   | 2233792.27 | Картометрический метод                                    | 5.0   | -  |
| 3021  | -                             | - | 445528.37                                   | 2233793.67 | Картометрический метод                                    | 5.0   | -  |
| 3022  | -                             | - | 445537.81                                   | 2233843.86 | Картометрический метод                                    | 5.0   | -  |
| 3023  | -                             | - | 445538.15                                   | 2233843.81 | Картометрический метод                                    | 5.0   | -  |
| 3024  | -                             | - | 445558.08                                   | 2233951.53 | Картометрический метод                                    | 5.0   | -  |
| 3025  | -                             | - | 445566.77                                   | 2233999.68 | Картометрический метод                                    | 5.0   | -  |
| 3026  | -                             | - | 445580.38                                   | 2234076.66 | Картометрический метод                                    | 5.0   | -  |
| 3027  | -                             | - | 445580.38                                   | 2234076.68 | Картометрический метод                                    | 5.0   | -  |
| 3028  | -                             | - | 445586.34                                   | 2234114.02 | Картометрический метод                                    | 5.0   | -  |
| 3029  | -                             | - | 445598.25                                   | 2234111.57 | Картометрический метод                                    | 5.0   | -  |
| 3030  | -                             | - | 445620.36                                   | 2234129.46 | Картометрический метод                                    | 5.0   | -  |
| 3031  | -                             | - | 445627.20                                   | 2234122.88 | Картометрический метод                                    | 5.0   | -  |
| 3032  | -                             | - | 445649.49                                   | 2234141.56 | Картометрический метод                                    | 5.0   | -  |
| 3033  | -                             | - | 445649.64                                   | 2234150.91 | Картометрический метод                                    | 5.0   | -  |
| 3034  | -                             | - | 445641.28                                   | 2234166.13 | Картометрический метод                                    | 5.0   | -  |
| 3035  | -                             | - | 445619.00                                   | 2234187.55 | Картометрический метод                                    | 5.0   | -  |
| 3036  | -                             | - | 445600.30                                   | 2234210.36 | Картометрический метод                                    | 5.0   | -  |
| 3037  | -                             | - | 445590.76                                   | 2234227.74 | Картометрический метод                                    | 5.0   | -  |
| 3038  | -                             | - | 445577.94                                   | 2234251.10 | Картометрический метод                                    | 5.0   | -  |

| 2. Сведения о характерных точках границ объекта |                               |   |   |            |   |   |  |
|---|-------------------------------|---|---|------------|---|---|--|
| Обозначение<br>характерных<br>точек границ      | Существующие<br>координаты, м |   | Измененные<br>(уточненные)<br>координаты, м |            | Метод<br>определения<br>координат<br>характерной<br>точки | Средняя<br>квадратическая<br>погрешность<br>положения<br>характерной<br>точки (Mt), м | Описание<br>обозначения<br>точки на<br>местности<br>(при<br>наличии) |
|   | X                             | Y | X   | Y          |   |   |  |
| 1   | 2                             | 3 | 4   | 5          | 6   | 7   | 8  |
| 3039  | -                             | - | 445554.77                                   | 2234298.10 | Картометрический метод                                    | 5.0   | -  |
| 3040  | -                             | - | 445537.80                                   | 2234332.38 | Картометрический метод                                    | 5.0   | -  |
| 3041  | -                             | - | 445521.28                                   | 2234365.96 | Картометрический метод                                    | 5.0   | -  |
| 3042  | -                             | - | 445508.77                                   | 2234393.52 | Картометрический метод                                    | 5.0   | -  |
| 3043  | -                             | - | 445506.67                                   | 2234394.43 | Картометрический метод                                    | 5.0   | -  |
| 3044  | -                             | - | 445491.85                                   | 2234428.20 | Картометрический метод                                    | 5.0   | -  |
| 3045  | -                             | - | 445483.17                                   | 2234446.63 | Картометрический метод                                    | 5.0   | -  |
| 3046  | -                             | - | 445468.20                                   | 2234479.29 | Картометрический метод                                    | 5.0   | -  |
| 3047  | -                             | - | 445456.26                                   | 2234504.27 | Картометрический метод                                    | 5.0   | -  |
| 3048  | -                             | - | 445422.01                                   | 2234510.62 | Картометрический метод                                    | 5.0   | -  |
| 2970  | -                             | - | 445402.69                                   | 2234476.98 | Картометрический метод                                    | 5.0   | -  |
| 3049  | -                             | - | 445503.38                                   | 2231931.14 | Картометрический метод                                    | 5.0   | -  |
| 3050  | -                             | - | 445485.97                                   | 2231919.03 | Картометрический метод                                    | 5.0   | -  |
| 3051  | -                             | - | 445485.96                                   | 2231919.03 | Картометрический метод                                    | 5.0   | -  |
| 3052  | -                             | - | 445485.80                                   | 2231918.92 | Картометрический метод                                    | 5.0   | -  |
| 3053  | -                             | - | 445468.93                                   | 2231907.19 | Картометрический метод                                    | 5.0   | -  |
| 3054  | -                             | - | 445469.34                                   | 2231906.69 | Картометрический метод                                    | 5.0   | -  |
| 3055  | -                             | - | 445453.65                                   | 2231895.43 | Картометрический метод                                    | 5.0   | -  |
| 3056  | -                             | - | 445452.96                                   | 2231896.38 | Картометрический метод                                    | 5.0   | -  |
| 3057  | -                             | - | 445435.88                                   | 2231883.33 | Картометрический метод                                    | 5.0   | -  |
| 3058  | -                             | - | 445436.20                                   | 2231882.90 | Картометрический метод                                    | 5.0   | -  |
| 3059  | -                             | - | 445429.43                                   | 2231878.04 | Картометрический метод                                    | 5.0   | -  |
| 3060  | -                             | - | 445428.96                                   | 2231878.70 | Картометрический метод                                    | 5.0   | -  |
| 3061  | -                             | - | 445419.69                                   | 2231872.09 | Картометрический метод                                    | 5.0   | -  |
| 3062  | -                             | - | 445396.28                                   | 2231855.39 | Картометрический метод                                    | 5.0   | -  |

| 2. Сведения о характерных точках границ объекта |                               |   |   |            |   |   |  |
|---|-------------------------------|---|---|------------|---|---|--|
| Обозначение<br>характерных<br>точек границ      | Существующие<br>координаты, м |   | Измененные<br>(уточненные)<br>координаты, м |            | Метод<br>определения<br>координат<br>характерной<br>точки | Средняя<br>квадратическая<br>погрешность<br>положения<br>характерной<br>точки (Mt), м | Описание<br>обозначения<br>точки на<br>местности<br>(при<br>наличии) |
|   | X                             | Y | X   | Y          |   |   |  |
| 1   | 2                             | 3 | 4   | 5          | 6   | 7   | 8  |
| 3063  | -                             | - | 445396.29                                   | 2231855.37 | Картометрический метод                                    | 5.0   | -  |
| 3064  | -                             | - | 445396.35                                   | 2231855.29 | Картометрический метод                                    | 5.0   | -  |
| 3065  | -                             | - | 445392.63                                   | 2231852.42 | Картометрический метод                                    | 5.0   | -  |
| 3066  | -                             | - | 445389.21                                   | 2231849.99 | Картометрический метод                                    | 5.0   | -  |
| 3067  | -                             | - | 445363.55                                   | 2231831.94 | Картометрический метод                                    | 5.0   | -  |
| 3068  | -                             | - | 445364.12                                   | 2231831.15 | Картометрический метод                                    | 5.0   | -  |
| 3069  | -                             | - | 445358.55                                   | 2231827.15 | Картометрический метод                                    | 5.0   | -  |
| 3070  | -                             | - | 445357.55                                   | 2231828.42 | Картометрический метод                                    | 5.0   | -  |
| 3071  | -                             | - | 445345.76                                   | 2231819.82 | Картометрический метод                                    | 5.0   | -  |
| 3072  | -                             | - | 445334.79                                   | 2231811.40 | Картометрический метод                                    | 5.0   | -  |
| 3073  | -                             | - | 445316.68                                   | 2231798.39 | Картометрический метод                                    | 5.0   | -  |
| 3074  | -                             | - | 445297.20                                   | 2231784.40 | Картометрический метод                                    | 5.0   | -  |
| 3075  | -                             | - | 445297.87                                   | 2231783.59 | Картометрический метод                                    | 5.0   | -  |
| 3076  | -                             | - | 445291.65                                   | 2231779.12 | Картометрический метод                                    | 5.0   | -  |
| 3077  | -                             | - | 445290.42                                   | 2231780.61 | Картометрический метод                                    | 5.0   | -  |
| 3078  | -                             | - | 445260.37                                   | 2231758.94 | Картометрический метод                                    | 5.0   | -  |
| 3079  | -                             | - | 445260.36                                   | 2231758.93 | Картометрический метод                                    | 5.0   | -  |
| 3080  | -                             | - | 445256.83                                   | 2231756.51 | Картометрический метод                                    | 5.0   | -  |
| 3081  | -                             | - | 445227.08                                   | 2231736.33 | Картометрический метод                                    | 5.0   | -  |
| 3082  | -                             | - | 445225.68                                   | 2231735.38 | Картометрический метод                                    | 5.0   | -  |
| 3083  | -                             | - | 445225.68                                   | 2231735.36 | Картометрический метод                                    | 5.0   | -  |
| 3084  | -                             | - | 445225.67                                   | 2231735.36 | Картометрический метод                                    | 5.0   | -  |
| 3085  | -                             | - | 445225.06                                   | 2231731.30 | Картометрический метод                                    | 5.0   | -  |
| 3086  | -                             | - | 445225.16                                   | 2231731.17 | Картометрический метод                                    | 5.0   | -  |
| 3087  | -                             | - | 445225.33                                   | 2231730.95 | Картометрический метод                                    | 5.0   | -  |

| 2. Сведения о характерных точках границ объекта |                               |   |   |            |   |   |  |
|---|-------------------------------|---|---|------------|---|---|--|
| Обозначение<br>характерных<br>точек границ      | Существующие<br>координаты, м |   | Измененные<br>(уточненные)<br>координаты, м |            | Метод<br>определения<br>координат<br>характерной<br>точки | Средняя<br>квадратическая<br>погрешность<br>положения<br>характерной<br>точки (Mt), м | Описание<br>обозначения<br>точки на<br>местности<br>(при<br>наличии) |
|   | X                             | Y | X   | Y          |   |   |  |
| 1   | 2                             | 3 | 4   | 5          | 6   | 7   | 8  |
| 3088  | -                             | - | 445239.75                                   | 2231712.50 | Картометрический метод                                    | 5.0   | -  |
| 3089  | -                             | - | 445239.83                                   | 2231712.56 | Картометрический метод                                    | 5.0   | -  |
| 3090  | -                             | - | 445240.45                                   | 2231712.98 | Картометрический метод                                    | 5.0   | -  |
| 3091  | -                             | - | 445240.47                                   | 2231712.98 | Картометрический метод                                    | 5.0   | -  |
| 3092  | -                             | - | 445239.84                                   | 2231712.54 | Картометрический метод                                    | 5.0   | -  |
| 3093  | -                             | - | 445251.06                                   | 2231696.49 | Картометрический метод                                    | 5.0   | -  |
| 3094  | -                             | - | 445253.34                                   | 2231693.49 | Картометрический метод                                    | 5.0   | -  |
| 3095  | -                             | - | 445254.39                                   | 2231692.45 | Картометрический метод                                    | 5.0   | -  |
| 3096  | -                             | - | 445254.55                                   | 2231692.29 | Картометрический метод                                    | 5.0   | -  |
| 3097  | -                             | - | 445255.55                                   | 2231690.84 | Картометрический метод                                    | 5.0   | -  |
| 3098  | -                             | - | 445255.56                                   | 2231690.84 | Картометрический метод                                    | 5.0   | -  |
| 3099  | -                             | - | 445269.14                                   | 2231671.20 | Картометрический метод                                    | 5.0   | -  |
| 3100  | -                             | - | 445319.35                                   | 2231602.73 | Картометрический метод                                    | 5.0   | -  |
| 3101  | -                             | - | 445318.55                                   | 2231602.13 | Картометрический метод                                    | 5.0   | -  |
| 3102  | -                             | - | 445317.44                                   | 2231601.38 | Картометрический метод                                    | 5.0   | -  |
| 3103  | -                             | - | 445337.22                                   | 2231574.28 | Картометрический метод                                    | 5.0   | -  |
| 3104  | -                             | - | 445338.97                                   | 2231571.89 | Картометрический метод                                    | 5.0   | -  |
| 3105  | -                             | - | 445340.93                                   | 2231573.28 | Картометрический метод                                    | 5.0   | -  |
| 3106  | -                             | - | 445355.31                                   | 2231553.69 | Картометрический метод                                    | 5.0   | -  |
| 3107  | -                             | - | 445356.30                                   | 2231552.57 | Картометрический метод                                    | 5.0   | -  |
| 3108  | -                             | - | 445379.28                                   | 2231520.99 | Картометрический метод                                    | 5.0   | -  |
| 3109  | -                             | - | 445386.35                                   | 2231525.94 | Картометрический метод                                    | 5.0   | -  |
| 3110  | -                             | - | 445398.77                                   | 2231534.66 | Картометрический метод                                    | 5.0   | -  |
| 3111  | -                             | - | 445419.25                                   | 2231549.03 | Картометрический метод                                    | 5.0   | -  |
| 3112  | -                             | - | 445419.26                                   | 2231549.02 | Картометрический метод                                    | 5.0   | -  |

| 2. Сведения о характерных точках границ объекта |                               |   |   |            |   |   |  |
|---|-------------------------------|---|---|------------|---|---|--|
| Обозначение<br>характерных<br>точек границ      | Существующие<br>координаты, м |   | Измененные<br>(уточненные)<br>координаты, м |            | Метод<br>определения<br>координат<br>характерной<br>точки | Средняя<br>квадратическая<br>погрешность<br>положения<br>характерной<br>точки (Mt), м | Описание<br>обозначения<br>точки на<br>местности<br>(при<br>наличии) |
|   | X                             | Y | X   | Y          |   |   |  |
| 1   | 2                             | 3 | 4   | 5          | 6   | 7   | 8  |
| 3113  | -                             | - | 445419.26                                   | 2231549.03 | Картометрический метод                                    | 5.0   | -  |
| 3114  | -                             | - | 445419.40                                   | 2231548.87 | Картометрический метод                                    | 5.0   | -  |
| 3115  | -                             | - | 445419.40                                   | 2231548.86 | Картометрический метод                                    | 5.0   | -  |
| 3116  | -                             | - | 445436.93                                   | 2231561.14 | Картометрический метод                                    | 5.0   | -  |
| 3117  | -                             | - | 445436.63                                   | 2231561.55 | Картометрический метод                                    | 5.0   | -  |
| 3118  | -                             | - | 445437.20                                   | 2231561.96 | Картометрический метод                                    | 5.0   | -  |
| 3119  | -                             | - | 445437.39                                   | 2231561.69 | Картометрический метод                                    | 5.0   | -  |
| 3120  | -                             | - | 445445.03                                   | 2231567.05 | Картометрический метод                                    | 5.0   | -  |
| 3121  | -                             | - | 445454.16                                   | 2231573.95 | Картометрический метод                                    | 5.0   | -  |
| 3122  | -                             | - | 445454.25                                   | 2231574.01 | Картометрический метод                                    | 5.0   | -  |
| 3123  | -                             | - | 445454.26                                   | 2231574.02 | Картометрический метод                                    | 5.0   | -  |
| 3124  | -                             | - | 445454.57                                   | 2231574.26 | Картометрический метод                                    | 5.0   | -  |
| 3125  | -                             | - | 445454.58                                   | 2231574.24 | Картометрический метод                                    | 5.0   | -  |
| 3126  | -                             | - | 445454.81                                   | 2231573.90 | Картометрический метод                                    | 5.0   | -  |
| 3127  | -                             | - | 445455.10                                   | 2231574.10 | Картометрический метод                                    | 5.0   | -  |
| 3128  | -                             | - | 445455.10                                   | 2231574.11 | Картометрический метод                                    | 5.0   | -  |
| 3129  | -                             | - | 445455.12                                   | 2231574.13 | Картометрический метод                                    | 5.0   | -  |
| 3130  | -                             | - | 445455.78                                   | 2231574.60 | Картометрический метод                                    | 5.0   | -  |
| 3131  | -                             | - | 445459.11                                   | 2231576.96 | Картометрический метод                                    | 5.0   | -  |
| 3132  | -                             | - | 445472.06                                   | 2231586.12 | Картометрический метод                                    | 5.0   | -  |
| 3133  | -                             | - | 445476.33                                   | 2231589.29 | Картометрический метод                                    | 5.0   | -  |
| 3134  | -                             | - | 445484.51                                   | 2231594.52 | Картометрический метод                                    | 5.0   | -  |
| 3135  | -                             | - | 445495.72                                   | 2231601.68 | Картометрический метод                                    | 5.0   | -  |
| 3136  | -                             | - | 445495.69                                   | 2231601.72 | Картометрический метод                                    | 5.0   | -  |
| 3137  | -                             | - | 445495.02                                   | 2231602.85 | Картометрический метод                                    | 5.0   | -  |

| 2. Сведения о характерных точках границ объекта |                            |   |                                       |            |   |  |   |
|---|----------------------------|---|---------------------------------------|------------|---|--|---|
| Обозначение характерных точек границ            | Существующие координаты, м |   | Измененные (уточненные) координаты, м |            | Метод определения координат характерной точки | Средняя квадратическая погрешность положения характерной точки (Mt), м | Описание обозначения точки на местности (при наличии) |
|   | X                          | Y | X                                     | Y          |   |  |   |
| 1   | 2                          | 3 | 4                                     | 5          | 6   | 7  | 8   |
| 3138  | -                          | - | 445494.44                             | 2231603.84 | Картометрический метод                        | 5.0  | -   |
| 3139  | -                          | - | 445509.28                             | 2231612.93 | Картометрический метод                        | 5.0  | -   |
| 3140  | -                          | - | 445509.46                             | 2231613.04 | Картометрический метод                        | 5.0  | -   |
| 3141  | -                          | - | 445509.47                             | 2231613.04 | Картометрический метод                        | 5.0  | -   |
| 3142  | -                          | - | 445515.81                             | 2231616.93 | Картометрический метод                        | 5.0  | -   |
| 3143  | -                          | - | 445526.50                             | 2231624.17 | Картометрический метод                        | 5.0  | -   |
| 3144  | -                          | - | 445527.91                             | 2231625.13 | Картометрический метод                        | 5.0  | -   |
| 3145  | -                          | - | 445540.00                             | 2231633.32 | Картометрический метод                        | 5.0  | -   |
| 3146  | -                          | - | 445560.14                             | 2231647.14 | Картометрический метод                        | 5.0  | -   |
| 3147  | -                          | - | 445560.54                             | 2231647.80 | Картометрический метод                        | 5.0  | -   |
| 3148  | -                          | - | 445563.42                             | 2231649.69 | Картометрический метод                        | 5.0  | -   |
| 3149  | -                          | - | 445579.74                             | 2231661.36 | Картометрический метод                        | 5.0  | -   |
| 3150  | -                          | - | 445580.90                             | 2231662.19 | Картометрический метод                        | 5.0  | -   |
| 3151  | -                          | - | 445580.81                             | 2231662.33 | Картометрический метод                        | 5.0  | -   |
| 3152  | -                          | - | 445580.82                             | 2231662.33 | Картометрический метод                        | 5.0  | -   |
| 3153  | -                          | - | 445580.82                             | 2231662.34 | Картометрический метод                        | 5.0  | -   |
| 3154  | -                          | - | 445585.75                             | 2231665.81 | Картометрический метод                        | 5.0  | -   |
| 3155  | -                          | - | 445590.34                             | 2231669.04 | Картометрический метод                        | 5.0  | -   |
| 3156  | -                          | - | 445602.41                             | 2231677.53 | Картометрический метод                        | 5.0  | -   |
| 3157  | -                          | - | 445606.55                             | 2231681.00 | Картометрический метод                        | 5.0  | -   |
| 3158  | -                          | - | 445612.07                             | 2231685.62 | Картометрический метод                        | 5.0  | -   |
| 3159  | -                          | - | 445657.78                             | 2231717.95 | Картометрический метод                        | 5.0  | -   |
| 3160  | -                          | - | 445578.88                             | 2231826.90 | Картометрический метод                        | 5.0  | -   |
| 3161  | -                          | - | 445578.96                             | 2231826.96 | Картометрический метод                        | 5.0  | -   |
| 3162  | -                          | - | 445575.96                             | 2231830.94 | Картометрический метод                        | 5.0  | -   |

| 2. Сведения о характерных точках границ объекта |                               |   |   |            |   |   |  |
|---|-------------------------------|---|---|------------|---|---|--|
| Обозначение<br>характерных<br>точек границ      | Существующие<br>координаты, м |   | Измененные<br>(уточненные)<br>координаты, м |            | Метод<br>определения<br>координат<br>характерной<br>точки | Средняя<br>квадратическая<br>погрешность<br>положения<br>характерной<br>точки (Mt), м | Описание<br>обозначения<br>точки на<br>местности<br>(при<br>наличии) |
|   | X                             | Y | X   | Y          |   |   |  |
| 1   | 2                             | 3 | 4   | 5          | 6   | 7   | 8  |
| 3163  | -                             | - | 445565.01                                   | 2231846.07 | Картометрический метод                                    | 5.0   | -  |
| 3164  | -                             | - | 445564.26                                   | 2231847.10 | Картометрический метод                                    | 5.0   | -  |
| 3165  | -                             | - | 445564.13                                   | 2231847.28 | Картометрический метод                                    | 5.0   | -  |
| 3166  | -                             | - | 445564.00                                   | 2231847.46 | Картометрический метод                                    | 5.0   | -  |
| 3167  | -                             | - | 445555.73                                   | 2231858.88 | Картометрический метод                                    | 5.0   | -  |
| 3168  | -                             | - | 445549.39                                   | 2231868.14 | Картометрический метод                                    | 5.0   | -  |
| 3169  | -                             | - | 445549.15                                   | 2231867.96 | Картометрический метод                                    | 5.0   | -  |
| 3170  | -                             | - | 445535.35                                   | 2231886.82 | Картометрический метод                                    | 5.0   | -  |
| 3171  | -                             | - | 445531.15                                   | 2231892.83 | Картометрический метод                                    | 5.0   | -  |
| 3172  | -                             | - | 445518.88                                   | 2231910.38 | Картометрический метод                                    | 5.0   | -  |
| 3173  | -                             | - | 445518.88                                   | 2231910.39 | Картометрический метод                                    | 5.0   | -  |
| 3174  | -                             | - | 445515.75                                   | 2231914.59 | Картометрический метод                                    | 5.0   | -  |
| 3175  | -                             | - | 445503.40                                   | 2231931.15 | Картометрический метод                                    | 5.0   | -  |
| 3049  | -                             | - | 445503.38                                   | 2231931.14 | Картометрический метод                                    | 5.0   | -  |
| 3176  | -                             | - | 440778.64                                   | 2237678.57 | Картометрический метод                                    | 5.0   | -  |
| 3177  | -                             | - | 440764.96                                   | 2237665.45 | Картометрический метод                                    | 5.0   | -  |
| 3178  | -                             | - | 440751.59                                   | 2237652.63 | Картометрический метод                                    | 5.0   | -  |
| 3179  | -                             | - | 440737.82                                   | 2237639.44 | Картометрический метод                                    | 5.0   | -  |
| 3180  | -                             | - | 440724.41                                   | 2237626.58 | Картометрический метод                                    | 5.0   | -  |
| 3181  | -                             | - | 440710.84                                   | 2237613.57 | Картометрический метод                                    | 5.0   | -  |
| 3182  | -                             | - | 440697.28                                   | 2237600.55 | Картометрический метод                                    | 5.0   | -  |
| 3183  | -                             | - | 440683.75                                   | 2237587.56 | Картометрический метод                                    | 5.0   | -  |
| 3184  | -                             | - | 440670.28                                   | 2237574.63 | Картометрический метод                                    | 5.0   | -  |
| 3185  | -                             | - | 440656.89                                   | 2237561.77 | Картометрический метод                                    | 5.0   | -  |
| 3186  | -                             | - | 440643.56                                   | 2237548.97 | Картометрический метод                                    | 5.0   | -  |

| 2. Сведения о характерных точках границ объекта |                               |   |   |            |   |   |  |
|---|-------------------------------|---|---|------------|---|---|--|
| Обозначение<br>характерных<br>точек границ      | Существующие<br>координаты, м |   | Измененные<br>(уточненные)<br>координаты, м |            | Метод<br>определения<br>координат<br>характерной<br>точки | Средняя<br>квадратическая<br>погрешность<br>положения<br>характерной<br>точки (Mt), м | Описание<br>обозначения<br>точки на<br>местности<br>(при<br>наличии) |
|   | X                             | Y | X   | Y          |   |   |  |
| 1   | 2                             | 3 | 4   | 5          | 6   | 7   | 8  |
| 3187  | -                             | - | 440628.44                                   | 2237534.46 | Картометрический метод                                    | 5.0   | -  |
| 3188  | -                             | - | 440592.56                                   | 2237500.01 | Картометрический метод                                    | 5.0   | -  |
| 3189  | -                             | - | 440592.46                                   | 2237497.14 | Картометрический метод                                    | 5.0   | -  |
| 3190  | -                             | - | 440585.57                                   | 2237490.53 | Картометрический метод                                    | 5.0   | -  |
| 3191  | -                             | - | 440628.38                                   | 2237479.66 | Картометрический метод                                    | 5.0   | -  |
| 3192  | -                             | - | 440667.79                                   | 2237469.65 | Картометрический метод                                    | 5.0   | -  |
| 3193  | -                             | - | 440706.66                                   | 2237459.78 | Картометрический метод                                    | 5.0   | -  |
| 3194  | -                             | - | 440759.39                                   | 2237521.84 | Картометрический метод                                    | 5.0   | -  |
| 3195  | -                             | - | 440765.19                                   | 2237513.02 | Картометрический метод                                    | 5.0   | -  |
| 3196  | -                             | - | 440806.38                                   | 2237450.35 | Картометрический метод                                    | 5.0   | -  |
| 3197  | -                             | - | 440794.92                                   | 2237437.21 | Картометрический метод                                    | 5.0   | -  |
| 3198  | -                             | - | 440782.01                                   | 2237422.41 | Картометрический метод                                    | 5.0   | -  |
| 3199  | -                             | - | 440773.08                                   | 2237412.19 | Картометрический метод                                    | 5.0   | -  |
| 3200  | -                             | - | 440814.53                                   | 2237385.78 | Картометрический метод                                    | 5.0   | -  |
| 3201  | -                             | - | 440844.92                                   | 2237366.42 | Картометрический метод                                    | 5.0   | -  |
| 3202  | -                             | - | 440870.39                                   | 2237350.19 | Картометрический метод                                    | 5.0   | -  |
| 3203  | -                             | - | 440895.81                                   | 2237333.99 | Картометрический метод                                    | 5.0   | -  |
| 3204  | -                             | - | 440904.75                                   | 2237328.29 | Картометрический метод                                    | 5.0   | -  |
| 3205  | -                             | - | 440916.75                                   | 2237320.65 | Картометрический метод                                    | 5.0   | -  |
| 3206  | -                             | - | 440919.76                                   | 2237319.16 | Картометрический метод                                    | 5.0   | -  |
| 3207  | -                             | - | 440947.22                                   | 2237305.56 | Картометрический метод                                    | 5.0   | -  |
| 3208  | -                             | - | 440979.55                                   | 2237289.56 | Картометрический метод                                    | 5.0   | -  |
| 3209  | -                             | - | 441004.64                                   | 2237277.14 | Картометрический метод                                    | 5.0   | -  |
| 3210  | -                             | - | 441033.89                                   | 2237319.42 | Картометрический метод                                    | 5.0   | -  |
| 3211  | -                             | - | 441052.51                                   | 2237346.35 | Картометрический метод                                    | 5.0   | -  |



| 2. Сведения о характерных точках границ объекта |                               |   |   |            |   |   |  |
|---|-------------------------------|---|---|------------|---|---|--|
| Обозначение<br>характерных<br>точек границ      | Существующие<br>координаты, м |   | Измененные<br>(уточненные)<br>координаты, м |            | Метод<br>определения<br>координат<br>характерной<br>точки | Средняя<br>квадратическая<br>погрешность<br>положения<br>характерной<br>точки (Mt), м | Описание<br>обозначения<br>точки на<br>местности<br>(при<br>наличии) |
|   | X                             | Y | X   | Y          |   |   |  |
| 1   | 2                             | 3 | 4   | 5          | 6   | 7   | 8  |
| 3212  | -                             | - | 441074.74                                   | 2237378.49 | Картометрический метод                                    | 5.0   | -  |
| 3213  | -                             | - | 441097.65                                   | 2237411.62 | Картометрический метод                                    | 5.0   | -  |
| 3214  | -                             | - | 441120.96                                   | 2237445.32 | Картометрический метод                                    | 5.0   | -  |
| 3215  | -                             | - | 441113.90                                   | 2237450.94 | Картометрический метод                                    | 5.0   | -  |
| 3216  | -                             | - | 441102.53                                   | 2237460.18 | Картометрический метод                                    | 5.0   | -  |
| 3217  | -                             | - | 441082.34                                   | 2237476.56 | Картометрический метод                                    | 5.0   | -  |
| 3218  | -                             | - | 441074.55                                   | 2237482.89 | Картометрический метод                                    | 5.0   | -  |
| 3219  | -                             | - | 441020.59                                   | 2237466.04 | Картометрический метод                                    | 5.0   | -  |
| 3220  | -                             | - | 440981.16                                   | 2237453.72 | Картометрический метод                                    | 5.0   | -  |
| 3221  | -                             | - | 441025.32                                   | 2237419.07 | Картометрический метод                                    | 5.0   | -  |
| 3222  | -                             | - | 441027.17                                   | 2237421.44 | Картометрический метод                                    | 5.0   | -  |
| 3223  | -                             | - | 441036.62                                   | 2237414.03 | Картометрический метод                                    | 5.0   | -  |
| 3224  | -                             | - | 441032.91                                   | 2237409.31 | Картометрический метод                                    | 5.0   | -  |
| 3225  | -                             | - | 441029.21                                   | 2237404.58 | Картометрический метод                                    | 5.0   | -  |
| 3226  | -                             | - | 441007.97                                   | 2237421.26 | Картометрический метод                                    | 5.0   | -  |
| 3227  | -                             | - | 440984.37                                   | 2237439.77 | Картометрический метод                                    | 5.0   | -  |
| 3228  | -                             | - | 440970.74                                   | 2237450.47 | Картометрический метод                                    | 5.0   | -  |
| 3229  | -                             | - | 440918.59                                   | 2237434.19 | Картометрический метод                                    | 5.0   | -  |
| 3230  | -                             | - | 440878.03                                   | 2237421.52 | Картометрический метод                                    | 5.0   | -  |
| 3231  | -                             | - | 440919.91                                   | 2237388.64 | Картометрический метод                                    | 5.0   | -  |
| 3232  | -                             | - | 440945.24                                   | 2237368.78 | Картометрический метод                                    | 5.0   | -  |
| 3233  | -                             | - | 440947.47                                   | 2237367.04 | Картометрический метод                                    | 5.0   | -  |
| 3234  | -                             | - | 440967.72                                   | 2237351.13 | Картометрический метод                                    | 5.0   | -  |
| 3235  | -                             | - | 440969.58                                   | 2237353.48 | Картометрический метод                                    | 5.0   | -  |
| 3236  | -                             | - | 440979.01                                   | 2237346.08 | Картометрический метод                                    | 5.0   | -  |

| 2. Сведения о характерных точках границ объекта |                               |   |   |            |   |   |  |
|---|-------------------------------|---|---|------------|---|---|--|
| Обозначение<br>характерных<br>точек границ      | Существующие<br>координаты, м |   | Измененные<br>(уточненные)<br>координаты, м |            | Метод<br>определения<br>координат<br>характерной<br>точки | Средняя<br>квадратическая<br>погрешность<br>положения<br>характерной<br>точки (Mt), м | Описание<br>обозначения<br>точки на<br>местности<br>(при<br>наличии) |
|   | X                             | Y | X   | Y          |   |   |  |
| 1   | 2                             | 3 | 4   | 5          | 6   | 7   | 8  |
| 3237  | -                             | - | 440975.31                                   | 2237341.36 | Картометрический метод                                    | 5.0   | -  |
| 3238  | -                             | - | 440971.61                                   | 2237336.63 | Картометрический метод                                    | 5.0   | -  |
| 3239  | -                             | - | 440948.02                                   | 2237355.15 | Картометрический метод                                    | 5.0   | -  |
| 3240  | -                             | - | 440938.83                                   | 2237362.37 | Картометрический метод                                    | 5.0   | -  |
| 3241  | -                             | - | 440925.99                                   | 2237372.44 | Картометрический метод                                    | 5.0   | -  |
| 3242  | -                             | - | 440902.38                                   | 2237390.97 | Картометрический метод                                    | 5.0   | -  |
| 3243  | -                             | - | 440878.79                                   | 2237409.49 | Картометрический метод                                    | 5.0   | -  |
| 3244  | -                             | - | 440867.59                                   | 2237418.27 | Картометрический метод                                    | 5.0   | -  |
| 3245  | -                             | - | 440838.41                                   | 2237409.16 | Картометрический метод                                    | 5.0   | -  |
| 3246  | -                             | - | 440839.31                                   | 2237406.29 | Картометрический метод                                    | 5.0   | -  |
| 3247  | -                             | - | 440827.85                                   | 2237402.72 | Картометрический метод                                    | 5.0   | -  |
| 3248  | -                             | - | 440824.27                                   | 2237414.17 | Картометрический метод                                    | 5.0   | -  |
| 3249  | -                             | - | 440859.00                                   | 2237425.01 | Картометрический метод                                    | 5.0   | -  |
| 3250  | -                             | - | 440905.36                                   | 2237439.49 | Картометрический метод                                    | 5.0   | -  |
| 3251  | -                             | - | 440864.00                                   | 2237471.95 | Картометрический метод                                    | 5.0   | -  |
| 3252  | -                             | - | 440838.83                                   | 2237491.69 | Картометрический метод                                    | 5.0   | -  |
| 3253  | -                             | - | 440818.06                                   | 2237508.00 | Картометрический метод                                    | 5.0   | -  |
| 3254  | -                             | - | 440812.45                                   | 2237507.33 | Картометрический метод                                    | 5.0   | -  |
| 3255  | -                             | - | 440811.02                                   | 2237519.24 | Картометрический метод                                    | 5.0   | -  |
| 3256  | -                             | - | 440822.93                                   | 2237520.67 | Картометрический метод                                    | 5.0   | -  |
| 3257  | -                             | - | 440823.61                                   | 2237515.08 | Картометрический метод                                    | 5.0   | -  |
| 3258  | -                             | - | 440853.52                                   | 2237491.62 | Картометрический метод                                    | 5.0   | -  |
| 3259  | -                             | - | 440884.98                                   | 2237466.92 | Картометрический метод                                    | 5.0   | -  |
| 3260  | -                             | - | 440903.59                                   | 2237452.31 | Картометрический метод                                    | 5.0   | -  |
| 3261  | -                             | - | 440915.79                                   | 2237442.74 | Картометрический метод                                    | 5.0   | -  |

| 2. Сведения о характерных точках границ объекта |                               |   |   |            |   |   |  |
|---|-------------------------------|---|---|------------|---|---|--|
| Обозначение<br>характерных<br>точек границ      | Существующие<br>координаты, м |   | Измененные<br>(уточненные)<br>координаты, м |            | Метод<br>определения<br>координат<br>характерной<br>точки | Средняя<br>квадратическая<br>погрешность<br>положения<br>характерной<br>точки (Mt), м | Описание<br>обозначения<br>точки на<br>местности<br>(при<br>наличии) |
|   | X                             | Y | X   | Y          |   |   |  |
| 1   | 2                             | 3 | 4   | 5          | 6   | 7   | 8  |
| 3262  | -                             | - | 440950.55                                   | 2237453.60 | Картометрический метод                                    | 5.0   | -  |
| 3263  | -                             | - | 440985.31                                   | 2237464.46 | Картометрический метод                                    | 5.0   | -  |
| 3264  | -                             | - | 440958.93                                   | 2237485.16 | Картометрический метод                                    | 5.0   | -  |
| 3265  | -                             | - | 440938.27                                   | 2237501.38 | Картометрический метод                                    | 5.0   | -  |
| 3266  | -                             | - | 440902.08                                   | 2237529.76 | Картометрический метод                                    | 5.0   | -  |
| 3267  | -                             | - | 440882.23                                   | 2237545.33 | Картометрический метод                                    | 5.0   | -  |
| 3268  | -                             | - | 440864.73                                   | 2237559.07 | Картометрический метод                                    | 5.0   | -  |
| 3269  | -                             | - | 440859.15                                   | 2237558.39 | Картометрический метод                                    | 5.0   | -  |
| 3270  | -                             | - | 440857.71                                   | 2237570.30 | Картометрический метод                                    | 5.0   | -  |
| 3271  | -                             | - | 440869.62                                   | 2237571.74 | Картометрический метод                                    | 5.0   | -  |
| 3272  | -                             | - | 440870.29                                   | 2237566.15 | Картометрический метод                                    | 5.0   | -  |
| 3273  | -                             | - | 440906.05                                   | 2237538.08 | Картометрический метод                                    | 5.0   | -  |
| 3274  | -                             | - | 440940.67                                   | 2237510.91 | Картометрический метод                                    | 5.0   | -  |
| 3275  | -                             | - | 440972.14                                   | 2237486.22 | Картометрический метод                                    | 5.0   | -  |
| 3276  | -                             | - | 440995.74                                   | 2237467.69 | Картометрический метод                                    | 5.0   | -  |
| 3277  | -                             | - | 441030.50                                   | 2237478.57 | Картометрический метод                                    | 5.0   | -  |
| 3278  | -                             | - | 441066.16                                   | 2237489.70 | Картометрический метод                                    | 5.0   | -  |
| 3279  | -                             | - | 441018.65                                   | 2237528.25 | Картометрический метод                                    | 5.0   | -  |
| 3280  | -                             | - | 440984.49                                   | 2237555.98 | Картометрический метод                                    | 5.0   | -  |
| 3281  | -                             | - | 440948.76                                   | 2237584.98 | Картометрический метод                                    | 5.0   | -  |
| 3282  | -                             | - | 440942.98                                   | 2237589.67 | Картометрический метод                                    | 5.0   | -  |
| 3283  | -                             | - | 440910.24                                   | 2237613.64 | Картометрический метод                                    | 5.0   | -  |
| 3284  | -                             | - | 440885.68                                   | 2237631.61 | Картометрический метод                                    | 5.0   | -  |
| 3285  | -                             | - | 440878.55                                   | 2237635.93 | Картометрический метод                                    | 5.0   | -  |
| 3286  | -                             | - | 440855.41                                   | 2237649.99 | Картометрический метод                                    | 5.0   | -  |

| 2. Сведения о характерных точках границ объекта |                               |   |   |            |   |   |  |
|---|-------------------------------|---|---|------------|---|---|--|
| Обозначение<br>характерных<br>точек границ      | Существующие<br>координаты, м |   | Измененные<br>(уточненные)<br>координаты, м |            | Метод<br>определения<br>координат<br>характерной<br>точки | Средняя<br>квадратическая<br>погрешность<br>положения<br>характерной<br>точки (Mt), м | Описание<br>обозначения<br>точки на<br>местности<br>(при<br>наличии) |
|   | X                             | Y | X   | Y          |   |   |  |
| 1   | 2                             | 3 | 4   | 5          | 6   | 7   | 8  |
| 3287  | -                             | - | 440841.20                                   | 2237636.34 | Картометрический метод                                    | 5.0   | -  |
| 3288  | -                             | - | 440826.10                                   | 2237621.84 | Картометрический метод                                    | 5.0   | -  |
| 3289  | -                             | - | 440808.61                                   | 2237605.04 | Картометрический метод                                    | 5.0   | -  |
| 3290  | -                             | - | 440792.41                                   | 2237589.47 | Картометрический метод                                    | 5.0   | -  |
| 3291  | -                             | - | 440776.83                                   | 2237574.51 | Картометрический метод                                    | 5.0   | -  |
| 3292  | -                             | - | 440758.75                                   | 2237557.14 | Картометрический метод                                    | 5.0   | -  |
| 3293  | -                             | - | 440741.45                                   | 2237540.52 | Картометрический метод                                    | 5.0   | -  |
| 3294  | -                             | - | 440725.34                                   | 2237525.05 | Картометрический метод                                    | 5.0   | -  |
| 3295  | -                             | - | 440710.46                                   | 2237510.75 | Картометрический метод                                    | 5.0   | -  |
| 3296  | -                             | - | 440696.18                                   | 2237497.04 | Картометрический метод                                    | 5.0   | -  |
| 3297  | -                             | - | 440676.57                                   | 2237478.20 | Картометрический метод                                    | 5.0   | -  |
| 3298  | -                             | - | 440668.72                                   | 2237485.43 | Картометрический метод                                    | 5.0   | -  |
| 3299  | -                             | - | 440676.52                                   | 2237493.19 | Картометрический метод                                    | 5.0   | -  |
| 3300  | -                             | - | 440677.86                                   | 2237491.80 | Картометрический метод                                    | 5.0   | -  |
| 3301  | -                             | - | 440692.00                                   | 2237505.37 | Картометрический метод                                    | 5.0   | -  |
| 3302  | -                             | - | 440705.15                                   | 2237518.00 | Картометрический метод                                    | 5.0   | -  |
| 3303  | -                             | - | 440718.30                                   | 2237530.63 | Картометрический метод                                    | 5.0   | -  |
| 3304  | -                             | - | 440731.46                                   | 2237543.26 | Картометрический метод                                    | 5.0   | -  |
| 3305  | -                             | - | 440744.61                                   | 2237555.88 | Картометрический метод                                    | 5.0   | -  |
| 3306  | -                             | - | 440757.76                                   | 2237568.51 | Картометрический метод                                    | 5.0   | -  |
| 3307  | -                             | - | 440770.93                                   | 2237581.13 | Картометрический метод                                    | 5.0   | -  |
| 3308  | -                             | - | 440784.09                                   | 2237593.75 | Картометрический метод                                    | 5.0   | -  |
| 3309  | -                             | - | 440797.25                                   | 2237606.37 | Картометрический метод                                    | 5.0   | -  |
| 3310  | -                             | - | 440811.47                                   | 2237620.00 | Картометрический метод                                    | 5.0   | -  |
| 3311  | -                             | - | 440827.35                                   | 2237635.22 | Картометрический метод                                    | 5.0   | -  |

| 2. Сведения о характерных точках границ объекта |                               |   |   |            |   |   |  |
|---|-------------------------------|---|---|------------|---|---|--|
| Обозначение<br>характерных<br>точек границ      | Существующие<br>координаты, м |   | Измененные<br>(уточненные)<br>координаты, м |            | Метод<br>определения<br>координат<br>характерной<br>точки | Средняя<br>квадратическая<br>погрешность<br>положения<br>характерной<br>точки (Mt), м | Описание<br>обозначения<br>точки на<br>местности<br>(при<br>наличии) |
|   | X                             | Y | X   | Y          |   |   |  |
| 1   | 2                             | 3 | 4   | 5          | 6   | 7   | 8  |
| 3312  | -                             | - | 440847.66                                   | 2237654.70 | Картометрический метод                                    | 5.0   | -  |
| 3313  | -                             | - | 440818.40                                   | 2237672.48 | Картометрический метод                                    | 5.0   | -  |
| 3314  | -                             | - | 440790.22                                   | 2237689.60 | Картометрический метод                                    | 5.0   | -  |
| 3176  | -                             | - | 440778.64                                   | 2237678.57 | Картометрический метод                                    | 5.0   | -  |
| 3315  | -                             | - | 445349.52                                   | 2232386.18 | Картометрический метод                                    | 5.0   | -  |
| 3316  | -                             | - | 445349.50                                   | 2232385.77 | Картометрический метод                                    | 5.0   | -  |
| 3317  | -                             | - | 445348.77                                   | 2232370.92 | Картометрический метод                                    | 5.0   | -  |
| 3318  | -                             | - | 445348.48                                   | 2232365.87 | Картометрический метод                                    | 5.0   | -  |
| 3319  | -                             | - | 445347.95                                   | 2232364.23 | Картометрический метод                                    | 5.0   | -  |
| 3320  | -                             | - | 445347.95                                   | 2232363.07 | Картометрический метод                                    | 5.0   | -  |
| 3321  | -                             | - | 445347.89                                   | 2232356.99 | Картометрический метод                                    | 5.0   | -  |
| 3322  | -                             | - | 445347.85                                   | 2232351.86 | Картометрический метод                                    | 5.0   | -  |
| 3323  | -                             | - | 445347.68                                   | 2232347.10 | Картометрический метод                                    | 5.0   | -  |
| 3324  | -                             | - | 445347.70                                   | 2232347.10 | Картометрический метод                                    | 5.0   | -  |
| 3325  | -                             | - | 445354.11                                   | 2232346.64 | Картометрический метод                                    | 5.0   | -  |
| 3326  | -                             | - | 445382.79                                   | 2232344.18 | Картометрический метод                                    | 5.0   | -  |
| 3327  | -                             | - | 445385.39                                   | 2232345.46 | Картометрический метод                                    | 5.0   | -  |
| 3328  | -                             | - | 445385.07                                   | 2232338.79 | Картометрический метод                                    | 5.0   | -  |
| 3329  | -                             | - | 445382.13                                   | 2232339.18 | Картометрический метод                                    | 5.0   | -  |
| 3330  | -                             | - | 445348.03                                   | 2232343.19 | Картометрический метод                                    | 5.0   | -  |
| 3331  | -                             | - | 445347.82                                   | 2232343.22 | Картометрический метод                                    | 5.0   | -  |
| 3332  | -                             | - | 445347.80                                   | 2232343.22 | Картометрический метод                                    | 5.0   | -  |
| 3333  | -                             | - | 445347.12                                   | 2232312.48 | Картометрический метод                                    | 5.0   | -  |
| 3334  | -                             | - | 445347.58                                   | 2232312.18 | Картометрический метод                                    | 5.0   | -  |
| 3335  | -                             | - | 445346.18                                   | 2232277.62 | Картометрический метод                                    | 5.0   | -  |

| 2. Сведения о характерных точках границ объекта |                               |   |   |            |   |   |  |
|---|-------------------------------|---|---|------------|---|---|--|
| Обозначение<br>характерных<br>точек границ      | Существующие<br>координаты, м |   | Измененные<br>(уточненные)<br>координаты, м |            | Метод<br>определения<br>координат<br>характерной<br>точки | Средняя<br>квадратическая<br>погрешность<br>положения<br>характерной<br>точки (Mt), м | Описание<br>обозначения<br>точки на<br>местности<br>(при<br>наличии) |
|   | X                             | Y | X   | Y          |   |   |  |
| 1   | 2                             | 3 | 4   | 5          | 6   | 7   | 8  |
| 3336  | -                             | - | 445345.74                                   | 2232263.30 | Картометрический метод                                    | 5.0   | -  |
| 3337  | -                             | - | 445345.02                                   | 2232249.33 | Картометрический метод                                    | 5.0   | -  |
| 3338  | -                             | - | 445344.29                                   | 2232235.56 | Картометрический метод                                    | 5.0   | -  |
| 3339  | -                             | - | 445344.29                                   | 2232235.52 | Картометрический метод                                    | 5.0   | -  |
| 3340  | -                             | - | 445344.29                                   | 2232235.46 | Картометрический метод                                    | 5.0   | -  |
| 3341  | -                             | - | 445344.01                                   | 2232220.79 | Картометрический метод                                    | 5.0   | -  |
| 3342  | -                             | - | 445344.02                                   | 2232220.35 | Картометрический метод                                    | 5.0   | -  |
| 3343  | -                             | - | 445343.69                                   | 2232206.15 | Картометрический метод                                    | 5.0   | -  |
| 3344  | -                             | - | 445343.87                                   | 2232206.16 | Картометрический метод                                    | 5.0   | -  |
| 3345  | -                             | - | 445342.51                                   | 2232183.88 | Картометрический метод                                    | 5.0   | -  |
| 3346  | -                             | - | 445352.92                                   | 2232183.63 | Картометрический метод                                    | 5.0   | -  |
| 3347  | -                             | - | 445352.65                                   | 2232172.44 | Картометрический метод                                    | 5.0   | -  |
| 3348  | -                             | - | 445357.41                                   | 2232157.36 | Картометрический метод                                    | 5.0   | -  |
| 3349  | -                             | - | 445358.57                                   | 2232153.66 | Картометрический метод                                    | 5.0   | -  |
| 3350  | -                             | - | 445360.46                                   | 2232150.73 | Картометрический метод                                    | 5.0   | -  |
| 3351  | -                             | - | 445360.35                                   | 2232149.29 | Картометрический метод                                    | 5.0   | -  |
| 3352  | -                             | - | 445361.91                                   | 2232147.53 | Картометрический метод                                    | 5.0   | -  |
| 3353  | -                             | - | 445393.07                                   | 2232103.74 | Картометрический метод                                    | 5.0   | -  |
| 3354  | -                             | - | 445428.40                                   | 2232055.33 | Картометрический метод                                    | 5.0   | -  |
| 3355  | -                             | - | 445446.08                                   | 2232030.64 | Картометрический метод                                    | 5.0   | -  |
| 3356  | -                             | - | 445445.91                                   | 2232030.49 | Картометрический метод                                    | 5.0   | -  |
| 3357  | -                             | - | 445445.90                                   | 2232030.48 | Картометрический метод                                    | 5.0   | -  |
| 3358  | -                             | - | 445456.63                                   | 2232015.73 | Картометрический метод                                    | 5.0   | -  |
| 3359  | -                             | - | 445459.35                                   | 2232011.98 | Картометрический метод                                    | 5.0   | -  |
| 3360  | -                             | - | 445471.94                                   | 2231994.29 | Картометрический метод                                    | 5.0   | -  |

| 2. Сведения о характерных точках границ объекта |                            |   |                                       |            |   |  |   |
|---|----------------------------|---|---------------------------------------|------------|---|--|---|
| Обозначение характерных точек границ            | Существующие координаты, м |   | Измененные (уточненные) координаты, м |            | Метод определения координат характерной точки | Средняя квадратическая погрешность положения характерной точки (Mt), м | Описание обозначения точки на местности (при наличии) |
|   | X                          | Y | X                                     | Y          |   |  |   |
| 1   | 2                          | 3 | 4                                     | 5          | 6   | 7  | 8   |
| 3361  | -                          | - | 445486.98                             | 2231974.10 | Картометрический метод                        | 5.0  | -   |
| 3362  | -                          | - | 445489.78                             | 2231969.68 | Картометрический метод                        | 5.0  | -   |
| 3363  | -                          | - | 445507.07                             | 2231948.52 | Картометрический метод                        | 5.0  | -   |
| 3364  | -                          | - | 445542.94                             | 2231973.71 | Картометрический метод                        | 5.0  | -   |
| 3365  | -                          | - | 445547.34                             | 2232017.62 | Картометрический метод                        | 5.0  | -   |
| 3366  | -                          | - | 445551.24                             | 2232040.22 | Картометрический метод                        | 5.0  | -   |
| 3367  | -                          | - | 445554.89                             | 2232062.52 | Картометрический метод                        | 5.0  | -   |
| 3368  | -                          | - | 445559.58                             | 2232088.25 | Картометрический метод                        | 5.0  | -   |
| 3369  | -                          | - | 445564.07                             | 2232113.96 | Картометрический метод                        | 5.0  | -   |
| 3370  | -                          | - | 445568.06                             | 2232137.19 | Картометрический метод                        | 5.0  | -   |
| 3371  | -                          | - | 445571.23                             | 2232158.08 | Картометрический метод                        | 5.0  | -   |
| 3372  | -                          | - | 445575.17                             | 2232176.13 | Картометрический метод                        | 5.0  | -   |
| 3373  | -                          | - | 445575.79                             | 2232178.97 | Картометрический метод                        | 5.0  | -   |
| 3374  | -                          | - | 445575.81                             | 2232178.98 | Картометрический метод                        | 5.0  | -   |
| 3375  | -                          | - | 445576.24                             | 2232181.94 | Картометрический метод                        | 5.0  | -   |
| 3376  | -                          | - | 445576.47                             | 2232183.53 | Картометрический метод                        | 5.0  | -   |
| 3377  | -                          | - | 445576.49                             | 2232183.66 | Картометрический метод                        | 5.0  | -   |
| 3378  | -                          | - | 445578.84                             | 2232199.63 | Картометрический метод                        | 5.0  | -   |
| 3379  | -                          | - | 445582.60                             | 2232219.58 | Картометрический метод                        | 5.0  | -   |
| 3380  | -                          | - | 445585.98                             | 2232239.58 | Картометрический метод                        | 5.0  | -   |
| 3381  | -                          | - | 445585.84                             | 2232239.89 | Картометрический метод                        | 5.0  | -   |
| 3382  | -                          | - | 445589.85                             | 2232260.92 | Картометрический метод                        | 5.0  | -   |
| 3383  | -                          | - | 445591.61                             | 2232271.15 | Картометрический метод                        | 5.0  | -   |
| 3384  | -                          | - | 445593.13                             | 2232279.96 | Картометрический метод                        | 5.0  | -   |
| 3385  | -                          | - | 445594.09                             | 2232285.36 | Картометрический метод                        | 5.0  | -   |

| 2. Сведения о характерных точках границ объекта |                               |   |   |            |   |   |  |
|---|-------------------------------|---|---|------------|---|---|--|
| Обозначение<br>характерных<br>точек границ      | Существующие<br>координаты, м |   | Измененные<br>(уточненные)<br>координаты, м |            | Метод<br>определения<br>координат<br>характерной<br>точки | Средняя<br>квадратическая<br>погрешность<br>положения<br>характерной<br>точки (Mt), м | Описание<br>обозначения<br>точки на<br>местности<br>(при<br>наличии) |
|   | X                             | Y | X   | Y          |   |   |  |
| 1   | 2                             | 3 | 4   | 5          | 6   | 7   | 8  |
| 3386  | -                             | - | 445596.95                                   | 2232301.43 | Картометрический метод                                    | 5.0   | -  |
| 3387  | -                             | - | 445599.73                                   | 2232318.23 | Картометрический метод                                    | 5.0   | -  |
| 3388  | -                             | - | 445600.81                                   | 2232323.19 | Картометрический метод                                    | 5.0   | -  |
| 3389  | -                             | - | 445602.92                                   | 2232334.96 | Картометрический метод                                    | 5.0   | -  |
| 3390  | -                             | - | 445607.34                                   | 2232359.27 | Картометрический метод                                    | 5.0   | -  |
| 3391  | -                             | - | 445612.28                                   | 2232391.08 | Картометрический метод                                    | 5.0   | -  |
| 3392  | -                             | - | 445569.91                                   | 2232395.82 | Картометрический метод                                    | 5.0   | -  |
| 3393  | -                             | - | 445542.28                                   | 2232400.74 | Картометрический метод                                    | 5.0   | -  |
| 3394  | -                             | - | 445542.19                                   | 2232400.20 | Картометрический метод                                    | 5.0   | -  |
| 3395  | -                             | - | 445475.01                                   | 2232410.83 | Картометрический метод                                    | 5.0   | -  |
| 3396  | -                             | - | 445475.14                                   | 2232411.55 | Картометрический метод                                    | 5.0   | -  |
| 3397  | -                             | - | 445458.78                                   | 2232413.94 | Картометрический метод                                    | 5.0   | -  |
| 3398  | -                             | - | 445440.89                                   | 2232416.54 | Картометрический метод                                    | 5.0   | -  |
| 3399  | -                             | - | 445412.96                                   | 2232420.63 | Картометрический метод                                    | 5.0   | -  |
| 3400  | -                             | - | 445350.32                                   | 2232429.20 | Картометрический метод                                    | 5.0   | -  |
| 3315  | -                             | - | 445349.52                                   | 2232386.18 | Картометрический метод                                    | 5.0   | -  |
| 3401  | -                             | - | 443510.92                                   | 2231050.25 | Картометрический метод                                    | 5.0   | -  |
| 3402  | -                             | - | 443485.60                                   | 2231043.38 | Картометрический метод                                    | 5.0   | -  |
| 3403  | -                             | - | 443450.98                                   | 2231031.85 | Картометрический метод                                    | 5.0   | -  |
| 3404  | -                             | - | 443429.74                                   | 2231025.50 | Картометрический метод                                    | 5.0   | -  |
| 3405  | -                             | - | 443402.04                                   | 2231017.63 | Картометрический метод                                    | 5.0   | -  |
| 3406  | -                             | - | 443401.97                                   | 2231017.61 | Картометрический метод                                    | 5.0   | -  |
| 3407  | -                             | - | 443229.78                                   | 2230968.71 | Картометрический метод                                    | 5.0   | -  |
| 3408  | -                             | - | 443272.14                                   | 2230813.56 | Картометрический метод                                    | 5.0   | -  |
| 3409  | -                             | - | 443275.05                                   | 2230802.76 | Картометрический метод                                    | 5.0   | -  |



| 2. Сведения о характерных точках границ объекта |                            |   |                                       |            |   |  |   |
|---|----------------------------|---|---------------------------------------|------------|---|--|---|
| Обозначение характерных точек границ            | Существующие координаты, м |   | Измененные (уточненные) координаты, м |            | Метод определения координат характерной точки | Средняя квадратическая погрешность положения характерной точки (Mt), м | Описание обозначения точки на местности (при наличии) |
|   | X                          | Y | X                                     | Y          |   |  |   |
| 1   | 2                          | 3 | 4                                     | 5          | 6   | 7  | 8   |
| 3410  | -                          | - | 443275.83                             | 2230799.88 | Картометрический метод                        | 5.0  | -   |
| 3411  | -                          | - | 443278.07                             | 2230791.57 | Картометрический метод                        | 5.0  | -   |
| 3412  | -                          | - | 443286.67                             | 2230761.52 | Картометрический метод                        | 5.0  | -   |
| 3413  | -                          | - | 443293.91                             | 2230733.75 | Картометрический метод                        | 5.0  | -   |
| 3414  | -                          | - | 443331.77                             | 2230744.52 | Картометрический метод                        | 5.0  | -   |
| 3415  | -                          | - | 443362.78                             | 2230752.97 | Картометрический метод                        | 5.0  | -   |
| 3416  | -                          | - | 443378.98                             | 2230757.32 | Картометрический метод                        | 5.0  | -   |
| 3417  | -                          | - | 443385.81                             | 2230759.15 | Картометрический метод                        | 5.0  | -   |
| 3418  | -                          | - | 443386.41                             | 2230758.22 | Картометрический метод                        | 5.0  | -   |
| 3419  | -                          | - | 443408.84                             | 2230764.58 | Картометрический метод                        | 5.0  | -   |
| 3420  | -                          | - | 443437.45                             | 2230773.57 | Картометрический метод                        | 5.0  | -   |
| 3421  | -                          | - | 443440.02                             | 2230774.38 | Картометрический метод                        | 5.0  | -   |
| 3422  | -                          | - | 443443.85                             | 2230775.32 | Картометрический метод                        | 5.0  | -   |
| 3423  | -                          | - | 443469.77                             | 2230781.70 | Картометрический метод                        | 5.0  | -   |
| 3424  | -                          | - | 443590.15                             | 2230814.93 | Картометрический метод                        | 5.0  | -   |
| 3425  | -                          | - | 443612.83                             | 2230821.52 | Картометрический метод                        | 5.0  | -   |
| 3426  | -                          | - | 443613.67                             | 2230818.65 | Картометрический метод                        | 5.0  | -   |
| 3427  | -                          | - | 443626.45                             | 2230822.04 | Картометрический метод                        | 5.0  | -   |
| 3428  | -                          | - | 443647.41                             | 2230827.59 | Картометрический метод                        | 5.0  | -   |
| 3429  | -                          | - | 443647.40                             | 2230827.60 | Картометрический метод                        | 5.0  | -   |
| 3430  | -                          | - | 443638.79                             | 2230854.34 | Картометрический метод                        | 5.0  | -   |
| 3431  | -                          | - | 443636.25                             | 2230862.72 | Картометрический метод                        | 5.0  | -   |
| 3432  | -                          | - | 443619.53                             | 2230915.32 | Картометрический метод                        | 5.0  | -   |
| 3433  | -                          | - | 443619.52                             | 2230915.33 | Картометрический метод                        | 5.0  | -   |
| 3434  | -                          | - | 443612.22                             | 2230939.00 | Картометрический метод                        | 5.0  | -   |

| 2. Сведения о характерных точках границ объекта |                               |   |   |            |   |   |  |
|---|-------------------------------|---|---|------------|---|---|--|
| Обозначение<br>характерных<br>точек границ      | Существующие<br>координаты, м |   | Измененные<br>(уточненные)<br>координаты, м |            | Метод<br>определения<br>координат<br>характерной<br>точки | Средняя<br>квадратическая<br>погрешность<br>положения<br>характерной<br>точки (Mt), м | Описание<br>обозначения<br>точки на<br>местности<br>(при<br>наличии) |
|   | X                             | Y | X   | Y          |   |   |  |
| 1   | 2                             | 3 | 4   | 5          | 6   | 7   | 8  |
| 3435  | -                             | - | 443611.27                                   | 2230938.74 | Картометрический метод                                    | 5.0   | -  |
| 3436  | -                             | - | 443574.12                                   | 2231044.09 | Картометрический метод                                    | 5.0   | -  |
| 3437  | -                             | - | 443536.46                                   | 2231033.68 | Картометрический метод                                    | 5.0   | -  |
| 3438  | -                             | - | 443529.45                                   | 2231055.99 | Картометрический метод                                    | 5.0   | -  |
| 3401  | -                             | - | 443510.92                                   | 2231050.25 | Картометрический метод                                    | 5.0   | -  |
| 3439  | -                             | - | 442846.48                                   | 2235799.90 | Картометрический метод                                    | 5.0   | -  |
| 3440  | -                             | - | 442847.00                                   | 2235763.52 | Картометрический метод                                    | 5.0   | -  |
| 3441  | -                             | - | 442847.32                                   | 2235740.96 | Картометрический метод                                    | 5.0   | -  |
| 3442  | -                             | - | 442848.51                                   | 2235579.72 | Картометрический метод                                    | 5.0   | -  |
| 3443  | -                             | - | 442849.23                                   | 2235530.15 | Картометрический метод                                    | 5.0   | -  |
| 3444  | -                             | - | 442849.97                                   | 2235486.04 | Картометрический метод                                    | 5.0   | -  |
| 3445  | -                             | - | 442850.04                                   | 2235482.29 | Картометрический метод                                    | 5.0   | -  |
| 3446  | -                             | - | 442850.90                                   | 2235424.73 | Картометрический метод                                    | 5.0   | -  |
| 3447  | -                             | - | 442850.95                                   | 2235421.23 | Картометрический метод                                    | 5.0   | -  |
| 3448  | -                             | - | 442851.00                                   | 2235417.73 | Картометрический метод                                    | 5.0   | -  |
| 3449  | -                             | - | 442851.81                                   | 2235358.17 | Картометрический метод                                    | 5.0   | -  |
| 3450  | -                             | - | 442852.44                                   | 2235322.28 | Картометрический метод                                    | 5.0   | -  |
| 3451  | -                             | - | 442853.05                                   | 2235286.08 | Картометрический метод                                    | 5.0   | -  |
| 3452  | -                             | - | 442924.93                                   | 2235286.95 | Картометрический метод                                    | 5.0   | -  |
| 3453  | -                             | - | 443007.05                                   | 2235288.02 | Картометрический метод                                    | 5.0   | -  |
| 3454  | -                             | - | 443016.62                                   | 2235288.96 | Картометрический метод                                    | 5.0   | -  |
| 3455  | -                             | - | 443017.98                                   | 2235294.64 | Картометрический метод                                    | 5.0   | -  |
| 3456  | -                             | - | 443017.92                                   | 2235299.16 | Картометрический метод                                    | 5.0   | -  |
| 3457  | -                             | - | 443017.16                                   | 2235369.13 | Картометрический метод                                    | 5.0   | -  |
| 3458  | -                             | - | 443016.93                                   | 2235379.07 | Картометрический метод                                    | 5.0   | -  |

| 2. Сведения о характерных точках границ объекта |                               |   |   |            |   |   |  |
|---|-------------------------------|---|---|------------|---|---|--|
| Обозначение<br>характерных<br>точек границ      | Существующие<br>координаты, м |   | Измененные<br>(уточненные)<br>координаты, м |            | Метод<br>определения<br>координат<br>характерной<br>точки | Средняя<br>квадратическая<br>погрешность<br>положения<br>характерной<br>точки (Mt), м | Описание<br>обозначения<br>точки на<br>местности<br>(при<br>наличии) |
|   | X                             | Y | X   | Y          |   |   |  |
| 1   | 2                             | 3 | 4   | 5          | 6   | 7   | 8  |
| 3459  | -                             | - | 443016.93                                   | 2235379.13 | Картометрический метод                                    | 5.0   | -  |
| 3460  | -                             | - | 443017.06                                   | 2235379.13 | Картометрический метод                                    | 5.0   | -  |
| 3461  | -                             | - | 443016.31                                   | 2235448.23 | Картометрический метод                                    | 5.0   | -  |
| 3462  | -                             | - | 443015.90                                   | 2235476.75 | Картометрический метод                                    | 5.0   | -  |
| 3463  | -                             | - | 443015.50                                   | 2235504.50 | Картометрический метод                                    | 5.0   | -  |
| 3464  | -                             | - | 443015.23                                   | 2235513.44 | Картометрический метод                                    | 5.0   | -  |
| 3465  | -                             | - | 443015.23                                   | 2235513.50 | Картометрический метод                                    | 5.0   | -  |
| 3466  | -                             | - | 443015.37                                   | 2235513.50 | Картометрический метод                                    | 5.0   | -  |
| 3467  | -                             | - | 443014.85                                   | 2235549.93 | Картометрический метод                                    | 5.0   | -  |
| 3468  | -                             | - | 443014.36                                   | 2235583.91 | Картометрический метод                                    | 5.0   | -  |
| 3469  | -                             | - | 443014.23                                   | 2235583.91 | Картометрический метод                                    | 5.0   | -  |
| 3470  | -                             | - | 443014.56                                   | 2235663.30 | Картометрический метод                                    | 5.0   | -  |
| 3471  | -                             | - | 443014.00                                   | 2235703.30 | Картометрический метод                                    | 5.0   | -  |
| 3472  | -                             | - | 443013.44                                   | 2235743.28 | Картометрический метод                                    | 5.0   | -  |
| 3473  | -                             | - | 443011.18                                   | 2235805.94 | Картометрический метод                                    | 5.0   | -  |
| 3439  | -                             | - | 442846.48                                   | 2235799.90 | Картометрический метод                                    | 5.0   | -  |
| 3474  | -                             | - | 444022.58                                   | 2235826.13 | Картометрический метод                                    | 5.0   | -  |
| 3475  | -                             | - | 443983.79                                   | 2235824.69 | Картометрический метод                                    | 5.0   | -  |
| 3476  | -                             | - | 443983.80                                   | 2235824.37 | Картометрический метод                                    | 5.0   | -  |
| 3477  | -                             | - | 443960.03                                   | 2235823.91 | Картометрический метод                                    | 5.0   | -  |
| 3478  | -                             | - | 443960.03                                   | 2235824.18 | Картометрический метод                                    | 5.0   | -  |
| 3479  | -                             | - | 443955.46                                   | 2235823.88 | Картометрический метод                                    | 5.0   | -  |
| 3480  | -                             | - | 443948.76                                   | 2235823.75 | Картометрический метод                                    | 5.0   | -  |
| 3481  | -                             | - | 443943.76                                   | 2235823.63 | Картометрический метод                                    | 5.0   | -  |
| 3482  | -                             | - | 443942.96                                   | 2235823.57 | Картометрический метод                                    | 5.0   | -  |

| 2. Сведения о характерных точках границ объекта |                               |   |   |            |   |   |  |
|---|-------------------------------|---|---|------------|---|---|--|
| Обозначение<br>характерных<br>точек границ      | Существующие<br>координаты, м |   | Измененные<br>(уточненные)<br>координаты, м |            | Метод<br>определения<br>координат<br>характерной<br>точки | Средняя<br>квадратическая<br>погрешность<br>положения<br>характерной<br>точки (Mt), м | Описание<br>обозначения<br>точки на<br>местности<br>(при<br>наличии) |
|   | X                             | Y | X   | Y          |   |   |  |
| 1   | 2                             | 3 | 4   | 5          | 6   | 7   | 8  |
| 3483  | -                             | - | 443918.98                                   | 2235823.10 | Картометрический метод                                    | 5.0   | -  |
| 3484  | -                             | - | 443878.25                                   | 2235822.28 | Картометрический метод                                    | 5.0   | -  |
| 3485  | -                             | - | 443878.86                                   | 2235771.98 | Картометрический метод                                    | 5.0   | -  |
| 3486  | -                             | - | 443879.17                                   | 2235745.52 | Картометрический метод                                    | 5.0   | -  |
| 3487  | -                             | - | 443879.36                                   | 2235745.52 | Картометрический метод                                    | 5.0   | -  |
| 3488  | -                             | - | 443879.99                                   | 2235701.48 | Картометрический метод                                    | 5.0   | -  |
| 3489  | -                             | - | 443879.80                                   | 2235688.24 | Картометрический метод                                    | 5.0   | -  |
| 3490  | -                             | - | 443880.20                                   | 2235664.48 | Картометрический метод                                    | 5.0   | -  |
| 3491  | -                             | - | 443880.57                                   | 2235640.07 | Картометрический метод                                    | 5.0   | -  |
| 3492  | -                             | - | 443880.87                                   | 2235640.08 | Картометрический метод                                    | 5.0   | -  |
| 3493  | -                             | - | 443880.88                                   | 2235639.87 | Картометрический метод                                    | 5.0   | -  |
| 3494  | -                             | - | 443880.75                                   | 2235639.86 | Картометрический метод                                    | 5.0   | -  |
| 3495  | -                             | - | 443880.70                                   | 2235622.80 | Картометрический метод                                    | 5.0   | -  |
| 3496  | -                             | - | 443881.13                                   | 2235622.21 | Картометрический метод                                    | 5.0   | -  |
| 3497  | -                             | - | 443881.21                                   | 2235616.88 | Картометрический метод                                    | 5.0   | -  |
| 3498  | -                             | - | 443880.46                                   | 2235615.59 | Картометрический метод                                    | 5.0   | -  |
| 3499  | -                             | - | 443881.23                                   | 2235615.61 | Картометрический метод                                    | 5.0   | -  |
| 3500  | -                             | - | 443881.57                                   | 2235591.50 | Картометрический метод                                    | 5.0   | -  |
| 3501  | -                             | - | 443880.76                                   | 2235591.48 | Картометрический метод                                    | 5.0   | -  |
| 3502  | -                             | - | 443881.14                                   | 2235567.19 | Картометрический метод                                    | 5.0   | -  |
| 3503  | -                             | - | 443881.93                                   | 2235567.21 | Картометрический метод                                    | 5.0   | -  |
| 3504  | -                             | - | 443882.14                                   | 2235551.97 | Картометрический метод                                    | 5.0   | -  |
| 3505  | -                             | - | 443881.93                                   | 2235551.98 | Картометрический метод                                    | 5.0   | -  |
| 3506  | -                             | - | 443881.24                                   | 2235552.02 | Картометрический метод                                    | 5.0   | -  |
| 3507  | -                             | - | 443881.38                                   | 2235535.52 | Картометрический метод                                    | 5.0   | -  |

| 2. Сведения о характерных точках границ объекта |                               |   |   |            |   |   |  |
|---|-------------------------------|---|---|------------|---|---|--|
| Обозначение<br>характерных<br>точек границ      | Существующие<br>координаты, м |   | Измененные<br>(уточненные)<br>координаты, м |            | Метод<br>определения<br>координат<br>характерной<br>точки | Средняя<br>квадратическая<br>погрешность<br>положения<br>характерной<br>точки (Mt), м | Описание<br>обозначения<br>точки на<br>местности<br>(при<br>наличии) |
|   | X                             | Y | X   | Y          |   |   |  |
| 1   | 2                             | 3 | 4   | 5          | 6   | 7   | 8  |
| 3508  | -                             | - | 443882.38                                   | 2235535.56 | Картометрический метод                                    | 5.0   | -  |
| 3509  | -                             | - | 443882.76                                   | 2235509.04 | Картометрический метод                                    | 5.0   | -  |
| 3510  | -                             | - | 443881.91                                   | 2235509.04 | Картометрический метод                                    | 5.0   | -  |
| 3511  | -                             | - | 443882.27                                   | 2235497.68 | Картометрический метод                                    | 5.0   | -  |
| 3512  | -                             | - | 443883.00                                   | 2235469.23 | Картометрический метод                                    | 5.0   | -  |
| 3513  | -                             | - | 443883.00                                   | 2235469.16 | Картометрический метод                                    | 5.0   | -  |
| 3514  | -                             | - | 443883.23                                   | 2235442.17 | Картометрический метод                                    | 5.0   | -  |
| 3515  | -                             | - | 443883.61                                   | 2235442.16 | Картометрический метод                                    | 5.0   | -  |
| 3516  | -                             | - | 443883.72                                   | 2235442.16 | Картометрический метод                                    | 5.0   | -  |
| 3517  | -                             | - | 443883.73                                   | 2235442.02 | Картометрический метод                                    | 5.0   | -  |
| 3518  | -                             | - | 443883.27                                   | 2235442.04 | Картометрический метод                                    | 5.0   | -  |
| 3519  | -                             | - | 443883.83                                   | 2235418.26 | Картометрический метод                                    | 5.0   | -  |
| 3520  | -                             | - | 443884.04                                   | 2235418.24 | Картометрический метод                                    | 5.0   | -  |
| 3521  | -                             | - | 443884.38                                   | 2235395.31 | Картометрический метод                                    | 5.0   | -  |
| 3522  | -                             | - | 443884.37                                   | 2235379.35 | Картометрический метод                                    | 5.0   | -  |
| 3523  | -                             | - | 443884.36                                   | 2235371.47 | Картометрический метод                                    | 5.0   | -  |
| 3524  | -                             | - | 443884.62                                   | 2235351.41 | Картометрический метод                                    | 5.0   | -  |
| 3525  | -                             | - | 443885.65                                   | 2235308.39 | Картометрический метод                                    | 5.0   | -  |
| 3526  | -                             | - | 444046.73                                   | 2235312.41 | Картометрический метод                                    | 5.0   | -  |
| 3527  | -                             | - | 444046.41                                   | 2235337.75 | Картометрический метод                                    | 5.0   | -  |
| 3528  | -                             | - | 444045.66                                   | 2235546.96 | Картометрический метод                                    | 5.0   | -  |
| 3529  | -                             | - | 444045.17                                   | 2235583.04 | Картометрический метод                                    | 5.0   | -  |
| 3530  | -                             | - | 444043.26                                   | 2235664.55 | Картометрический метод                                    | 5.0   | -  |
| 3531  | -                             | - | 444040.97                                   | 2235780.88 | Картометрический метод                                    | 5.0   | -  |
| 3532  | -                             | - | 444040.15                                   | 2235804.93 | Картометрический метод                                    | 5.0   | -  |

| 2. Сведения о характерных точках границ объекта |                               |   |   |            |   |   |  |
|---|-------------------------------|---|---|------------|---|---|--|
| Обозначение<br>характерных<br>точек границ      | Существующие<br>координаты, м |   | Измененные<br>(уточненные)<br>координаты, м |            | Метод<br>определения<br>координат<br>характерной<br>точки | Средняя<br>квадратическая<br>погрешность<br>положения<br>характерной<br>точки (Mt), м | Описание<br>обозначения<br>точки на<br>местности<br>(при<br>наличии) |
|   | X                             | Y | X   | Y          |   |   |  |
| 1   | 2                             | 3 | 4   | 5          | 6   | 7   | 8  |
| 3533  | -                             | - | 444039.56                                   | 2235825.51 | Картометрический метод                                    | 5.0   | -  |
| 3534  | -                             | - | 444039.56                                   | 2235825.52 | Картометрический метод                                    | 5.0   | -  |
| 3535  | -                             | - | 444039.56                                   | 2235825.57 | Картометрический метод                                    | 5.0   | -  |
| 3536  | -                             | - | 444039.39                                   | 2235825.58 | Картометрический метод                                    | 5.0   | -  |
| 3537  | -                             | - | 444039.05                                   | 2235825.61 | Картометрический метод                                    | 5.0   | -  |
| 3538  | -                             | - | 444032.18                                   | 2235826.16 | Картометрический метод                                    | 5.0   | -  |
| 3474  | -                             | - | 444022.58                                   | 2235826.13 | Картометрический метод                                    | 5.0   | -  |
| 3539  | -                             | - | 443298.94                                   | 2234032.95 | Картометрический метод                                    | 5.0   | -  |
| 3540  | -                             | - | 443260.42                                   | 2234021.12 | Картометрический метод                                    | 5.0   | -  |
| 3541  | -                             | - | 443243.81                                   | 2234017.37 | Картометрический метод                                    | 5.0   | -  |
| 3542  | -                             | - | 443213.57                                   | 2234010.49 | Картометрический метод                                    | 5.0   | -  |
| 3543  | -                             | - | 443196.95                                   | 2234006.24 | Картометрический метод                                    | 5.0   | -  |
| 3544  | -                             | - | 443168.01                                   | 2234000.53 | Картометрический метод                                    | 5.0   | -  |
| 3545  | -                             | - | 443166.32                                   | 2234011.49 | Картометрический метод                                    | 5.0   | -  |
| 3546  | -                             | - | 443165.41                                   | 2234020.51 | Картометрический метод                                    | 5.0   | -  |
| 3547  | -                             | - | 443161.25                                   | 2234019.67 | Картометрический метод                                    | 5.0   | -  |
| 3548  | -                             | - | 443151.12                                   | 2234017.63 | Картометрический метод                                    | 5.0   | -  |
| 3549  | -                             | - | 443150.22                                   | 2234017.45 | Картометрический метод                                    | 5.0   | -  |
| 3550  | -                             | - | 443145.53                                   | 2234016.44 | Картометрический метод                                    | 5.0   | -  |
| 3551  | -                             | - | 443034.42                                   | 2233992.67 | Картометрический метод                                    | 5.0   | -  |
| 3552  | -                             | - | 443034.74                                   | 2233988.35 | Картометрический метод                                    | 5.0   | -  |
| 3553  | -                             | - | 443001.31                                   | 2233978.92 | Картометрический метод                                    | 5.0   | -  |
| 3554  | -                             | - | 443001.26                                   | 2233979.26 | Картометрический метод                                    | 5.0   | -  |
| 3555  | -                             | - | 442983.50                                   | 2233973.90 | Картометрический метод                                    | 5.0   | -  |
| 3556  | -                             | - | 442992.24                                   | 2233934.39 | Картометрический метод                                    | 5.0   | -  |

| 2. Сведения о характерных точках границ объекта |                               |   |   |            |   |   |  |
|---|-------------------------------|---|---|------------|---|---|--|
| Обозначение<br>характерных<br>точек границ      | Существующие<br>координаты, м |   | Измененные<br>(уточненные)<br>координаты, м |            | Метод<br>определения<br>координат<br>характерной<br>точки | Средняя<br>квадратическая<br>погрешность<br>положения<br>характерной<br>точки (Mt), м | Описание<br>обозначения<br>точки на<br>местности<br>(при<br>наличии) |
|   | X                             | Y | X   | Y          |   |   |  |
| 1   | 2                             | 3 | 4   | 5          | 6   | 7   | 8  |
| 3557  | -                             | - | 442966.94                                   | 2233928.67 | Картометрический метод                                    | 5.0   | -  |
| 3558  | -                             | - | 442965.18                                   | 2233936.58 | Картометрический метод                                    | 5.0   | -  |
| 3559  | -                             | - | 442958.47                                   | 2233966.94 | Картометрический метод                                    | 5.0   | -  |
| 3560  | -                             | - | 442958.22                                   | 2233968.08 | Картометрический метод                                    | 5.0   | -  |
| 3561  | -                             | - | 442911.82                                   | 2233957.38 | Картометрический метод                                    | 5.0   | -  |
| 3562  | -                             | - | 442904.59                                   | 2233958.66 | Картометрический метод                                    | 5.0   | -  |
| 3563  | -                             | - | 442872.92                                   | 2233949.76 | Картометрический метод                                    | 5.0   | -  |
| 3564  | -                             | - | 442868.56                                   | 2233948.64 | Картометрический метод                                    | 5.0   | -  |
| 3565  | -                             | - | 442870.61                                   | 2233889.14 | Картометрический метод                                    | 5.0   | -  |
| 3566  | -                             | - | 442874.20                                   | 2233833.07 | Картометрический метод                                    | 5.0   | -  |
| 3567  | -                             | - | 442876.02                                   | 2233787.53 | Картометрический метод                                    | 5.0   | -  |
| 3568  | -                             | - | 442913.94                                   | 2233792.70 | Картометрический метод                                    | 5.0   | -  |
| 3569  | -                             | - | 442918.51                                   | 2233771.93 | Картометрический метод                                    | 5.0   | -  |
| 3570  | -                             | - | 442924.64                                   | 2233773.16 | Картометрический метод                                    | 5.0   | -  |
| 3571  | -                             | - | 442926.21                                   | 2233766.21 | Картометрический метод                                    | 5.0   | -  |
| 3572  | -                             | - | 442961.07                                   | 2233770.16 | Картометрический метод                                    | 5.0   | -  |
| 3573  | -                             | - | 443022.63                                   | 2233777.13 | Картометрический метод                                    | 5.0   | -  |
| 3574  | -                             | - | 443031.16                                   | 2233778.35 | Картометрический метод                                    | 5.0   | -  |
| 3575  | -                             | - | 443048.46                                   | 2233781.42 | Картометрический метод                                    | 5.0   | -  |
| 3576  | -                             | - | 443042.74                                   | 2233767.19 | Картометрический метод                                    | 5.0   | -  |
| 3577  | -                             | - | 443021.34                                   | 2233765.73 | Картометрический метод                                    | 5.0   | -  |
| 3578  | -                             | - | 443021.52                                   | 2233763.05 | Картометрический метод                                    | 5.0   | -  |
| 3579  | -                             | - | 443021.70                                   | 2233760.32 | Картометрический метод                                    | 5.0   | -  |
| 3580  | -                             | - | 443006.82                                   | 2233758.81 | Картометрический метод                                    | 5.0   | -  |
| 3581  | -                             | - | 442988.46                                   | 2233756.95 | Картометрический метод                                    | 5.0   | -  |

| 2. Сведения о характерных точках границ объекта |                               |   |   |            |   |   |  |
|---|-------------------------------|---|---|------------|---|---|--|
| Обозначение<br>характерных<br>точек границ      | Существующие<br>координаты, м |   | Измененные<br>(уточненные)<br>координаты, м |            | Метод<br>определения<br>координат<br>характерной<br>точки | Средняя<br>квадратическая<br>погрешность<br>положения<br>характерной<br>точки (Mt), м | Описание<br>обозначения<br>точки на<br>местности<br>(при<br>наличии) |
|   | X                             | Y | X   | Y          |   |   |  |
| 1   | 2                             | 3 | 4   | 5          | 6   | 7   | 8  |
| 3582  | -                             | - | 442989.04                                   | 2233747.21 | Картометрический метод                                    | 5.0   | -  |
| 3583  | -                             | - | 442990.70                                   | 2233719.55 | Картометрический метод                                    | 5.0   | -  |
| 3584  | -                             | - | 443001.24                                   | 2233720.02 | Картометрический метод                                    | 5.0   | -  |
| 3585  | -                             | - | 443009.12                                   | 2233720.42 | Картометрический метод                                    | 5.0   | -  |
| 3586  | -                             | - | 443024.55                                   | 2233721.16 | Картометрический метод                                    | 5.0   | -  |
| 3587  | -                             | - | 443042.84                                   | 2233722.03 | Картометрический метод                                    | 5.0   | -  |
| 3588  | -                             | - | 443053.84                                   | 2233722.47 | Картометрический метод                                    | 5.0   | -  |
| 3589  | -                             | - | 443072.74                                   | 2233723.34 | Картометрический метод                                    | 5.0   | -  |
| 3590  | -                             | - | 443091.65                                   | 2233724.18 | Картометрический метод                                    | 5.0   | -  |
| 3591  | -                             | - | 443107.69                                   | 2233724.88 | Картометрический метод                                    | 5.0   | -  |
| 3592  | -                             | - | 443124.33                                   | 2233733.28 | Картометрический метод                                    | 5.0   | -  |
| 3593  | -                             | - | 443124.37                                   | 2233733.31 | Картометрический метод                                    | 5.0   | -  |
| 3594  | -                             | - | 443153.56                                   | 2233774.57 | Картометрический метод                                    | 5.0   | -  |
| 3595  | -                             | - | 443150.99                                   | 2233795.93 | Картометрический метод                                    | 5.0   | -  |
| 3596  | -                             | - | 443150.98                                   | 2233795.99 | Картометрический метод                                    | 5.0   | -  |
| 3597  | -                             | - | 443170.37                                   | 2233798.35 | Картометрический метод                                    | 5.0   | -  |
| 3598  | -                             | - | 443170.40                                   | 2233798.36 | Картометрический метод                                    | 5.0   | -  |
| 3599  | -                             | - | 443179.10                                   | 2233810.66 | Картометрический метод                                    | 5.0   | -  |
| 3600  | -                             | - | 443178.61                                   | 2233821.14 | Картометрический метод                                    | 5.0   | -  |
| 3601  | -                             | - | 443176.75                                   | 2233861.62 | Картометрический метод                                    | 5.0   | -  |
| 3602  | -                             | - | 443176.39                                   | 2233868.39 | Картометрический метод                                    | 5.0   | -  |
| 3603  | -                             | - | 443180.69                                   | 2233868.75 | Картометрический метод                                    | 5.0   | -  |
| 3604  | -                             | - | 443183.59                                   | 2233873.74 | Картометрический метод                                    | 5.0   | -  |
| 3605  | -                             | - | 443181.52                                   | 2233888.37 | Картометрический метод                                    | 5.0   | -  |
| 3606  | -                             | - | 443181.64                                   | 2233888.27 | Картометрический метод                                    | 5.0   | -  |



| 2. Сведения о характерных точках границ объекта |                               |   |   |            |   |   |  |
|---|-------------------------------|---|---|------------|---|---|--|
| Обозначение<br>характерных<br>точек границ      | Существующие<br>координаты, м |   | Измененные<br>(уточненные)<br>координаты, м |            | Метод<br>определения<br>координат<br>характерной<br>точки | Средняя<br>квадратическая<br>погрешность<br>положения<br>характерной<br>точки (Mt), м | Описание<br>обозначения<br>точки на<br>местности<br>(при<br>наличии) |
|   | X                             | Y | X   | Y          |   |   |  |
| 1   | 2                             | 3 | 4   | 5          | 6   | 7   | 8  |
| 3607  | -                             | - | 443182.08                                   | 2233887.90 | Картометрический метод                                    | 5.0   | -  |
| 3608  | -                             | - | 443208.07                                   | 2233890.02 | Картометрический метод                                    | 5.0   | -  |
| 3609  | -                             | - | 443207.59                                   | 2233894.21 | Картометрический метод                                    | 5.0   | -  |
| 3610  | -                             | - | 443207.38                                   | 2233907.75 | Картометрический метод                                    | 5.0   | -  |
| 3611  | -                             | - | 443208.24                                   | 2233907.78 | Картометрический метод                                    | 5.0   | -  |
| 3612  | -                             | - | 443216.69                                   | 2233908.03 | Картометрический метод                                    | 5.0   | -  |
| 3613  | -                             | - | 443232.76                                   | 2233909.56 | Картометрический метод                                    | 5.0   | -  |
| 3614  | -                             | - | 443247.71                                   | 2233910.92 | Картометрический метод                                    | 5.0   | -  |
| 3615  | -                             | - | 443263.67                                   | 2233933.34 | Картометрический метод                                    | 5.0   | -  |
| 3616  | -                             | - | 443313.02                                   | 2233977.56 | Картометрический метод                                    | 5.0   | -  |
| 3617  | -                             | - | 443312.28                                   | 2233985.72 | Картометрический метод                                    | 5.0   | -  |
| 3618  | -                             | - | 443318.16                                   | 2233990.48 | Картометрический метод                                    | 5.0   | -  |
| 3619  | -                             | - | 443352.21                                   | 2234036.00 | Картометрический метод                                    | 5.0   | -  |
| 3620  | -                             | - | 443348.42                                   | 2234048.13 | Картометрический метод                                    | 5.0   | -  |
| 3539  | -                             | - | 443298.94                                   | 2234032.95 | Картометрический метод                                    | 5.0   | -  |
| 3621  | -                             | - | 445073.76                                   | 2231624.85 | Картометрический метод                                    | 5.0   | -  |
| 3622  | -                             | - | 445073.16                                   | 2231624.43 | Картометрический метод                                    | 5.0   | -  |
| 3623  | -                             | - | 445032.42                                   | 2231593.96 | Картометрический метод                                    | 5.0   | -  |
| 3624  | -                             | - | 445012.78                                   | 2231580.10 | Картометрический метод                                    | 5.0   | -  |
| 3625  | -                             | - | 444993.05                                   | 2231566.03 | Картометрический метод                                    | 5.0   | -  |
| 3626  | -                             | - | 444990.27                                   | 2231564.03 | Картометрический метод                                    | 5.0   | -  |
| 3627  | -                             | - | 444988.24                                   | 2231562.57 | Картометрический метод                                    | 5.0   | -  |
| 3628  | -                             | - | 444969.22                                   | 2231548.94 | Картометрический метод                                    | 5.0   | -  |
| 3629  | -                             | - | 444937.34                                   | 2231521.30 | Картометрический метод                                    | 5.0   | -  |
| 3630  | -                             | - | 444933.96                                   | 2231520.16 | Картометрический метод                                    | 5.0   | -  |

| 2. Сведения о характерных точках границ объекта |                               |   |   |            |   |   |  |
|---|-------------------------------|---|---|------------|---|---|--|
| Обозначение<br>характерных<br>точек границ      | Существующие<br>координаты, м |   | Измененные<br>(уточненные)<br>координаты, м |            | Метод<br>определения<br>координат<br>характерной<br>точки | Средняя<br>квадратическая<br>погрешность<br>положения<br>характерной<br>точки (Mt), м | Описание<br>обозначения<br>точки на<br>местности<br>(при<br>наличии) |
|   | X                             | Y | X   | Y          |   |   |  |
| 1   | 2                             | 3 | 4   | 5          | 6   | 7   | 8  |
| 3631  | -                             | - | 444920.94                                   | 2231511.45 | Картометрический метод                                    | 5.0   | -  |
| 3632  | -                             | - | 444887.28                                   | 2231487.05 | Картометрический метод                                    | 5.0   | -  |
| 3633  | -                             | - | 444866.34                                   | 2231471.90 | Картометрический метод                                    | 5.0   | -  |
| 3634  | -                             | - | 444876.25                                   | 2231457.50 | Картометрический метод                                    | 5.0   | -  |
| 3635  | -                             | - | 444878.36                                   | 2231454.43 | Картометрический метод                                    | 5.0   | -  |
| 3636  | -                             | - | 444882.35                                   | 2231448.66 | Картометрический метод                                    | 5.0   | -  |
| 3637  | -                             | - | 444889.69                                   | 2231439.34 | Картометрический метод                                    | 5.0   | -  |
| 3638  | -                             | - | 444909.39                                   | 2231451.84 | Картометрический метод                                    | 5.0   | -  |
| 3639  | -                             | - | 444915.94                                   | 2231454.16 | Картометрический метод                                    | 5.0   | -  |
| 3640  | -                             | - | 444916.10                                   | 2231454.22 | Картометрический метод                                    | 5.0   | -  |
| 3641  | -                             | - | 444922.44                                   | 2231456.46 | Картометрический метод                                    | 5.0   | -  |
| 3642  | -                             | - | 444923.52                                   | 2231458.01 | Картометрический метод                                    | 5.0   | -  |
| 3643  | -                             | - | 444933.62                                   | 2231459.61 | Картометрический метод                                    | 5.0   | -  |
| 3644  | -                             | - | 444933.71                                   | 2231443.50 | Картометрический метод                                    | 5.0   | -  |
| 3645  | -                             | - | 444954.38                                   | 2231428.62 | Картометрический метод                                    | 5.0   | -  |
| 3646  | -                             | - | 444980.66                                   | 2231428.46 | Картометрический метод                                    | 5.0   | -  |
| 3647  | -                             | - | 444992.99                                   | 2231405.81 | Картометрический метод                                    | 5.0   | -  |
| 3648  | -                             | - | 445011.27                                   | 2231419.67 | Картометрический метод                                    | 5.0   | -  |
| 3649  | -                             | - | 445015.87                                   | 2231413.03 | Картометрический метод                                    | 5.0   | -  |
| 3650  | -                             | - | 445036.52                                   | 2231383.37 | Картометрический метод                                    | 5.0   | -  |
| 3651  | -                             | - | 445048.78                                   | 2231383.01 | Картометрический метод                                    | 5.0   | -  |
| 3652  | -                             | - | 445065.62                                   | 2231395.82 | Картометрический метод                                    | 5.0   | -  |
| 3653  | -                             | - | 445087.89                                   | 2231412.28 | Картометрический метод                                    | 5.0   | -  |
| 3654  | -                             | - | 445090.82                                   | 2231407.22 | Картометрический метод                                    | 5.0   | -  |
| 3655  | -                             | - | 445095.92                                   | 2231410.23 | Картометрический метод                                    | 5.0   | -  |

| 2. Сведения о характерных точках границ объекта |                               |   |   |            |   |   |  |
|---|-------------------------------|---|---|------------|---|---|--|
| Обозначение<br>характерных<br>точек границ      | Существующие<br>координаты, м |   | Измененные<br>(уточненные)<br>координаты, м |            | Метод<br>определения<br>координат<br>характерной<br>точки | Средняя<br>квадратическая<br>погрешность<br>положения<br>характерной<br>точки (Mt), м | Описание<br>обозначения<br>точки на<br>местности<br>(при<br>наличии) |
|   | X                             | Y | X   | Y          |   |   |  |
| 1   | 2                             | 3 | 4   | 5          | 6   | 7   | 8  |
| 3656  | -                             | - | 445092.46                                   | 2231416.84 | Картометрический метод                                    | 5.0   | -  |
| 3657  | -                             | - | 445104.11                                   | 2231426.31 | Картометрический метод                                    | 5.0   | -  |
| 3658  | -                             | - | 445116.01                                   | 2231433.19 | Картометрический метод                                    | 5.0   | -  |
| 3659  | -                             | - | 445119.56                                   | 2231427.56 | Картометрический метод                                    | 5.0   | -  |
| 3660  | -                             | - | 445119.58                                   | 2231427.53 | Картометрический метод                                    | 5.0   | -  |
| 3661  | -                             | - | 445129.52                                   | 2231432.74 | Картометрический метод                                    | 5.0   | -  |
| 3662  | -                             | - | 445136.81                                   | 2231451.87 | Картометрический метод                                    | 5.0   | -  |
| 3663  | -                             | - | 445142.06                                   | 2231439.44 | Картометрический метод                                    | 5.0   | -  |
| 3664  | -                             | - | 445144.75                                   | 2231433.08 | Картометрический метод                                    | 5.0   | -  |
| 3665  | -                             | - | 445144.76                                   | 2231433.08 | Картометрический метод                                    | 5.0   | -  |
| 3666  | -                             | - | 445164.98                                   | 2231439.09 | Картометрический метод                                    | 5.0   | -  |
| 3667  | -                             | - | 445187.47                                   | 2231445.90 | Картометрический метод                                    | 5.0   | -  |
| 3668  | -                             | - | 445187.46                                   | 2231445.91 | Картометрический метод                                    | 5.0   | -  |
| 3669  | -                             | - | 445187.35                                   | 2231446.22 | Картометрический метод                                    | 5.0   | -  |
| 3670  | -                             | - | 445190.69                                   | 2231448.67 | Картометрический метод                                    | 5.0   | -  |
| 3671  | -                             | - | 445209.72                                   | 2231462.65 | Картометрический метод                                    | 5.0   | -  |
| 3672  | -                             | - | 445209.76                                   | 2231462.66 | Картометрический метод                                    | 5.0   | -  |
| 3673  | -                             | - | 445210.85                                   | 2231463.46 | Картометрический метод                                    | 5.0   | -  |
| 3674  | -                             | - | 445211.28                                   | 2231462.42 | Картометрический метод                                    | 5.0   | -  |
| 3675  | -                             | - | 445223.05                                   | 2231462.59 | Картометрический метод                                    | 5.0   | -  |
| 3676  | -                             | - | 445232.20                                   | 2231461.76 | Картометрический метод                                    | 5.0   | -  |
| 3677  | -                             | - | 445239.91                                   | 2231451.39 | Картометрический метод                                    | 5.0   | -  |
| 3678  | -                             | - | 445231.07                                   | 2231437.68 | Картометрический метод                                    | 5.0   | -  |
| 3679  | -                             | - | 445246.30                                   | 2231422.74 | Картометрический метод                                    | 5.0   | -  |
| 3680  | -                             | - | 445261.49                                   | 2231434.14 | Картометрический метод                                    | 5.0   | -  |

| 2. Сведения о характерных точках границ объекта |                               |   |   |            |   |   |  |
|---|-------------------------------|---|---|------------|---|---|--|
| Обозначение<br>характерных<br>точек границ      | Существующие<br>координаты, м |   | Измененные<br>(уточненные)<br>координаты, м |            | Метод<br>определения<br>координат<br>характерной<br>точки | Средняя<br>квадратическая<br>погрешность<br>положения<br>характерной<br>точки (Mt), м | Описание<br>обозначения<br>точки на<br>местности<br>(при<br>наличии) |
|   | X                             | Y | X   | Y          |   |   |  |
| 1   | 2                             | 3 | 4   | 5          | 6   | 7   | 8  |
| 3681  | -                             | - | 445266.01                                   | 2231437.46 | Картометрический метод                                    | 5.0   | -  |
| 3682  | -                             | - | 445285.82                                   | 2231452.02 | Картометрический метод                                    | 5.0   | -  |
| 3683  | -                             | - | 445289.20                                   | 2231455.06 | Картометрический метод                                    | 5.0   | -  |
| 3684  | -                             | - | 445311.64                                   | 2231472.35 | Картометрический метод                                    | 5.0   | -  |
| 3685  | -                             | - | 445340.17                                   | 2231494.47 | Картометрический метод                                    | 5.0   | -  |
| 3686  | -                             | - | 445366.57                                   | 2231517.43 | Картометрический метод                                    | 5.0   | -  |
| 3687  | -                             | - | 445354.93                                   | 2231533.66 | Картометрический метод                                    | 5.0   | -  |
| 3688  | -                             | - | 445314.30                                   | 2231589.00 | Картометрический метод                                    | 5.0   | -  |
| 3689  | -                             | - | 445315.25                                   | 2231589.59 | Картометрический метод                                    | 5.0   | -  |
| 3690  | -                             | - | 445306.58                                   | 2231600.66 | Картометрический метод                                    | 5.0   | -  |
| 3691  | -                             | - | 445295.40                                   | 2231614.93 | Картометрический метод                                    | 5.0   | -  |
| 3692  | -                             | - | 445295.29                                   | 2231614.90 | Картометрический метод                                    | 5.0   | -  |
| 3693  | -                             | - | 445289.75                                   | 2231622.47 | Картометрический метод                                    | 5.0   | -  |
| 3694  | -                             | - | 445289.73                                   | 2231622.50 | Картометрический метод                                    | 5.0   | -  |
| 3695  | -                             | - | 445289.76                                   | 2231622.52 | Картометрический метод                                    | 5.0   | -  |
| 3696  | -                             | - | 445271.19                                   | 2231647.07 | Картометрический метод                                    | 5.0   | -  |
| 3697  | -                             | - | 445271.10                                   | 2231647.00 | Картометрический метод                                    | 5.0   | -  |
| 3698  | -                             | - | 445251.72                                   | 2231672.51 | Картометрический метод                                    | 5.0   | -  |
| 3699  | -                             | - | 445247.42                                   | 2231679.22 | Картометрический метод                                    | 5.0   | -  |
| 3700  | -                             | - | 445245.28                                   | 2231682.06 | Картометрический метод                                    | 5.0   | -  |
| 3701  | -                             | - | 445236.07                                   | 2231693.11 | Картометрический метод                                    | 5.0   | -  |
| 3702  | -                             | - | 445233.76                                   | 2231695.87 | Картометрический метод                                    | 5.0   | -  |
| 3703  | -                             | - | 445233.71                                   | 2231695.93 | Картометрический метод                                    | 5.0   | -  |
| 3704  | -                             | - | 445212.25                                   | 2231723.85 | Картометрический метод                                    | 5.0   | -  |
| 3621  | -                             | - | 445073.76                                   | 2231624.85 | Картометрический метод                                    | 5.0   | -  |

| 2. Сведения о характерных точках границ объекта |                               |   |   |            |   |   |  |
|---|-------------------------------|---|---|------------|---|---|--|
| Обозначение<br>характерных<br>точек границ      | Существующие<br>координаты, м |   | Измененные<br>(уточненные)<br>координаты, м |            | Метод<br>определения<br>координат<br>характерной<br>точки | Средняя<br>квадратическая<br>погрешность<br>положения<br>характерной<br>точки (Mt), м | Описание<br>обозначения<br>точки на<br>местности<br>(при<br>наличии) |
|   | X                             | Y | X   | Y          |   |   |  |
| 1   | 2                             | 3 | 4   | 5          | 6   | 7   | 8  |
| 3705  | -                             | - | 445406.10                                   | 2231424.54 | Картометрический метод                                    | 5.0   | -  |
| 3706  | -                             | - | 445406.09                                   | 2231424.54 | Картометрический метод                                    | 5.0   | -  |
| 3707  | -                             | - | 445404.78                                   | 2231424.01 | Картометрический метод                                    | 5.0   | -  |
| 3708  | -                             | - | 445391.30                                   | 2231418.52 | Картометрический метод                                    | 5.0   | -  |
| 3709  | -                             | - | 445390.89                                   | 2231418.71 | Картометрический метод                                    | 5.0   | -  |
| 3710  | -                             | - | 445376.87                                   | 2231404.50 | Картометрический метод                                    | 5.0   | -  |
| 3711  | -                             | - | 445370.66                                   | 2231398.21 | Картометрический метод                                    | 5.0   | -  |
| 3712  | -                             | - | 445357.61                                   | 2231386.80 | Картометрический метод                                    | 5.0   | -  |
| 3713  | -                             | - | 445356.94                                   | 2231386.22 | Картометрический метод                                    | 5.0   | -  |
| 3714  | -                             | - | 445348.01                                   | 2231386.32 | Картометрический метод                                    | 5.0   | -  |
| 3715  | -                             | - | 445328.47                                   | 2231364.19 | Картометрический метод                                    | 5.0   | -  |
| 3716  | -                             | - | 445338.45                                   | 2231353.90 | Картометрический метод                                    | 5.0   | -  |
| 3717  | -                             | - | 445359.71                                   | 2231332.01 | Картометрический метод                                    | 5.0   | -  |
| 3718  | -                             | - | 445365.38                                   | 2231325.53 | Картометрический метод                                    | 5.0   | -  |
| 3719  | -                             | - | 445369.37                                   | 2231320.99 | Картометрический метод                                    | 5.0   | -  |
| 3720  | -                             | - | 445368.63                                   | 2231320.09 | Картометрический метод                                    | 5.0   | -  |
| 3721  | -                             | - | 445366.39                                   | 2231319.13 | Картометрический метод                                    | 5.0   | -  |
| 3722  | -                             | - | 445360.87                                   | 2231314.17 | Картометрический метод                                    | 5.0   | -  |
| 3723  | -                             | - | 445345.18                                   | 2231298.11 | Картометрический метод                                    | 5.0   | -  |
| 3724  | -                             | - | 445359.06                                   | 2231287.77 | Картометрический метод                                    | 5.0   | -  |
| 3725  | -                             | - | 445360.38                                   | 2231287.03 | Картометрический метод                                    | 5.0   | -  |
| 3726  | -                             | - | 445346.96                                   | 2231274.53 | Картометрический метод                                    | 5.0   | -  |
| 3727  | -                             | - | 445346.83                                   | 2231274.41 | Картометрический метод                                    | 5.0   | -  |
| 3728  | -                             | - | 445344.05                                   | 2231271.81 | Картометрический метод                                    | 5.0   | -  |
| 3729  | -                             | - | 445332.36                                   | 2231259.89 | Картометрический метод                                    | 5.0   | -  |

| 2. Сведения о характерных точках границ объекта |                               |   |   |            |   |   |  |
|---|-------------------------------|---|---|------------|---|---|--|
| Обозначение<br>характерных<br>точек границ      | Существующие<br>координаты, м |   | Измененные<br>(уточненные)<br>координаты, м |            | Метод<br>определения<br>координат<br>характерной<br>точки | Средняя<br>квадратическая<br>погрешность<br>положения<br>характерной<br>точки (Mt), м | Описание<br>обозначения<br>точки на<br>местности<br>(при<br>наличии) |
|   | X                             | Y | X   | Y          |   |   |  |
| 1   | 2                             | 3 | 4   | 5          | 6   | 7   | 8  |
| 3730  | -                             | - | 445326.20                                   | 2231258.95 | Картометрический метод                                    | 5.0   | -  |
| 3731  | -                             | - | 445306.94                                   | 2231276.83 | Картометрический метод                                    | 5.0   | -  |
| 3732  | -                             | - | 445283.99                                   | 2231303.98 | Картометрический метод                                    | 5.0   | -  |
| 3733  | -                             | - | 445276.23                                   | 2231327.51 | Картометрический метод                                    | 5.0   | -  |
| 3734  | -                             | - | 445257.79                                   | 2231344.70 | Картометрический метод                                    | 5.0   | -  |
| 3735  | -                             | - | 445250.62                                   | 2231354.31 | Картометрический метод                                    | 5.0   | -  |
| 3736  | -                             | - | 445263.56                                   | 2231365.30 | Картометрический метод                                    | 5.0   | -  |
| 3737  | -                             | - | 445268.45                                   | 2231359.51 | Картометрический метод                                    | 5.0   | -  |
| 3738  | -                             | - | 445271.52                                   | 2231362.08 | Картометрический метод                                    | 5.0   | -  |
| 3739  | -                             | - | 445261.48                                   | 2231383.82 | Картометрический метод                                    | 5.0   | -  |
| 3740  | -                             | - | 445259.35                                   | 2231384.95 | Картометрический метод                                    | 5.0   | -  |
| 3741  | -                             | - | 445245.21                                   | 2231386.15 | Картометрический метод                                    | 5.0   | -  |
| 3742  | -                             | - | 445242.90                                   | 2231387.31 | Картометрический метод                                    | 5.0   | -  |
| 3743  | -                             | - | 445233.28                                   | 2231397.49 | Картометрический метод                                    | 5.0   | -  |
| 3744  | -                             | - | 445232.24                                   | 2231396.75 | Картометрический метод                                    | 5.0   | -  |
| 3745  | -                             | - | 445224.09                                   | 2231390.88 | Картометрический метод                                    | 5.0   | -  |
| 3746  | -                             | - | 445223.81                                   | 2231390.68 | Картометрический метод                                    | 5.0   | -  |
| 3747  | -                             | - | 445202.03                                   | 2231376.26 | Картометрический метод                                    | 5.0   | -  |
| 3748  | -                             | - | 445175.53                                   | 2231355.56 | Картометрический метод                                    | 5.0   | -  |
| 3749  | -                             | - | 445127.08                                   | 2231320.39 | Картометрический метод                                    | 5.0   | -  |
| 3750  | -                             | - | 445119.27                                   | 2231315.03 | Картометрический метод                                    | 5.0   | -  |
| 3751  | -                             | - | 445102.87                                   | 2231302.80 | Картометрический метод                                    | 5.0   | -  |
| 3752  | -                             | - | 445102.84                                   | 2231302.79 | Картометрический метод                                    | 5.0   | -  |
| 3753  | -                             | - | 445087.43                                   | 2231291.31 | Картометрический метод                                    | 5.0   | -  |
| 3754  | -                             | - | 445083.23                                   | 2231288.57 | Картометрический метод                                    | 5.0   | -  |

| 2. Сведения о характерных точках границ объекта |                               |   |   |            |   |   |  |
|---|-------------------------------|---|---|------------|---|---|--|
| Обозначение<br>характерных<br>точек границ      | Существующие<br>координаты, м |   | Измененные<br>(уточненные)<br>координаты, м |            | Метод<br>определения<br>координат<br>характерной<br>точки | Средняя<br>квадратическая<br>погрешность<br>положения<br>характерной<br>точки (Mt), м | Описание<br>обозначения<br>точки на<br>местности<br>(при<br>наличии) |
|   | X                             | Y | X   | Y          |   |   |  |
| 1   | 2                             | 3 | 4   | 5          | 6   | 7   | 8  |
| 3755  | -                             | - | 445078.30                                   | 2231285.34 | Картометрический метод                                    | 5.0   | -  |
| 3756  | -                             | - | 445058.15                                   | 2231270.63 | Картометрический метод                                    | 5.0   | -  |
| 3757  | -                             | - | 445058.15                                   | 2231270.62 | Картометрический метод                                    | 5.0   | -  |
| 3758  | -                             | - | 445052.87                                   | 2231266.52 | Картометрический метод                                    | 5.0   | -  |
| 3759  | -                             | - | 445052.83                                   | 2231266.50 | Картометрический метод                                    | 5.0   | -  |
| 3760  | -                             | - | 445032.89                                   | 2231247.75 | Картометрический метод                                    | 5.0   | -  |
| 3761  | -                             | - | 445021.43                                   | 2231236.97 | Картометрический метод                                    | 5.0   | -  |
| 3762  | -                             | - | 445027.12                                   | 2231219.18 | Картометрический метод                                    | 5.0   | -  |
| 3763  | -                             | - | 445027.84                                   | 2231216.94 | Картометрический метод                                    | 5.0   | -  |
| 3764  | -                             | - | 445029.44                                   | 2231214.92 | Картометрический метод                                    | 5.0   | -  |
| 3765  | -                             | - | 445048.88                                   | 2231197.53 | Картометрический метод                                    | 5.0   | -  |
| 3766  | -                             | - | 445049.49                                   | 2231197.59 | Картометрический метод                                    | 5.0   | -  |
| 3767  | -                             | - | 445061.00                                   | 2231187.01 | Картометрический метод                                    | 5.0   | -  |
| 3768  | -                             | - | 445067.06                                   | 2231181.66 | Картометрический метод                                    | 5.0   | -  |
| 3769  | -                             | - | 445067.51                                   | 2231181.49 | Картометрический метод                                    | 5.0   | -  |
| 3770  | -                             | - | 445067.79                                   | 2231181.39 | Картометрический метод                                    | 5.0   | -  |
| 3771  | -                             | - | 445128.75                                   | 2231127.15 | Картометрический метод                                    | 5.0   | -  |
| 3772  | -                             | - | 445129.23                                   | 2231126.72 | Картометрический метод                                    | 5.0   | -  |
| 3773  | -                             | - | 445129.28                                   | 2231126.68 | Картометрический метод                                    | 5.0   | -  |
| 3774  | -                             | - | 445138.35                                   | 2231118.61 | Картометрический метод                                    | 5.0   | -  |
| 3775  | -                             | - | 445180.22                                   | 2231079.94 | Картометрический метод                                    | 5.0   | -  |
| 3776  | -                             | - | 445202.14                                   | 2231060.31 | Картометрический метод                                    | 5.0   | -  |
| 3777  | -                             | - | 445220.47                                   | 2231043.70 | Картометрический метод                                    | 5.0   | -  |
| 3778  | -                             | - | 445231.48                                   | 2231033.73 | Картометрический метод                                    | 5.0   | -  |
| 3779  | -                             | - | 445348.98                                   | 2231177.48 | Картометрический метод                                    | 5.0   | -  |

| 2. Сведения о характерных точках границ объекта |                               |   |   |            |   |   |  |
|---|-------------------------------|---|---|------------|---|---|--|
| Обозначение<br>характерных<br>точек границ      | Существующие<br>координаты, м |   | Измененные<br>(уточненные)<br>координаты, м |            | Метод<br>определения<br>координат<br>характерной<br>точки | Средняя<br>квадратическая<br>погрешность<br>положения<br>характерной<br>точки (Mt), м | Описание<br>обозначения<br>точки на<br>местности<br>(при<br>наличии) |
|   | X                             | Y | X   | Y          |   |   |  |
| 1   | 2                             | 3 | 4   | 5          | 6   | 7   | 8  |
| 3780  | -                             | - | 445363.48                                   | 2231194.07 | Картометрический метод                                    | 5.0   | -  |
| 3781  | -                             | - | 445363.48                                   | 2231194.08 | Картометрический метод                                    | 5.0   | -  |
| 3782  | -                             | - | 445378.41                                   | 2231212.14 | Картометрический метод                                    | 5.0   | -  |
| 3783  | -                             | - | 445379.81                                   | 2231214.13 | Картометрический метод                                    | 5.0   | -  |
| 3784  | -                             | - | 445383.19                                   | 2231218.93 | Картометрический метод                                    | 5.0   | -  |
| 3785  | -                             | - | 445383.29                                   | 2231218.82 | Картометрический метод                                    | 5.0   | -  |
| 3786  | -                             | - | 445383.46                                   | 2231218.64 | Картометрический метод                                    | 5.0   | -  |
| 3787  | -                             | - | 445384.11                                   | 2231218.90 | Картометрический метод                                    | 5.0   | -  |
| 3788  | -                             | - | 445391.57                                   | 2231227.79 | Картометрический метод                                    | 5.0   | -  |
| 3789  | -                             | - | 445391.62                                   | 2231227.85 | Картометрический метод                                    | 5.0   | -  |
| 3790  | -                             | - | 445391.59                                   | 2231227.92 | Картометрический метод                                    | 5.0   | -  |
| 3791  | -                             | - | 445391.28                                   | 2231228.62 | Картометрический метод                                    | 5.0   | -  |
| 3792  | -                             | - | 445391.28                                   | 2231228.63 | Картометрический метод                                    | 5.0   | -  |
| 3793  | -                             | - | 445394.91                                   | 2231232.83 | Картометрический метод                                    | 5.0   | -  |
| 3794  | -                             | - | 445397.48                                   | 2231235.86 | Картометрический метод                                    | 5.0   | -  |
| 3795  | -                             | - | 445398.88                                   | 2231237.50 | Картометрический метод                                    | 5.0   | -  |
| 3796  | -                             | - | 445403.30                                   | 2231242.85 | Картометрический метод                                    | 5.0   | -  |
| 3797  | -                             | - | 445419.65                                   | 2231263.06 | Картометрический метод                                    | 5.0   | -  |
| 3798  | -                             | - | 445429.91                                   | 2231276.19 | Картометрический метод                                    | 5.0   | -  |
| 3799  | -                             | - | 445435.63                                   | 2231283.51 | Картометрический метод                                    | 5.0   | -  |
| 3800  | -                             | - | 445438.74                                   | 2231287.28 | Картометрический метод                                    | 5.0   | -  |
| 3801  | -                             | - | 445487.30                                   | 2231346.31 | Картометрический метод                                    | 5.0   | -  |
| 3802  | -                             | - | 445487.04                                   | 2231346.54 | Картометрический метод                                    | 5.0   | -  |
| 3803  | -                             | - | 445487.39                                   | 2231346.92 | Картометрический метод                                    | 5.0   | -  |
| 3804  | -                             | - | 445479.78                                   | 2231353.02 | Картометрический метод                                    | 5.0   | -  |



| 2. Сведения о характерных точках границ объекта |                               |   |   |            |   |   |  |
|---|-------------------------------|---|---|------------|---|---|--|
| Обозначение<br>характерных<br>точек границ      | Существующие<br>координаты, м |   | Измененные<br>(уточненные)<br>координаты, м |            | Метод<br>определения<br>координат<br>характерной<br>точки | Средняя<br>квадратическая<br>погрешность<br>положения<br>характерной<br>точки (Mt), м | Описание<br>обозначения<br>точки на<br>местности<br>(при<br>наличии) |
|   | X                             | Y | X   | Y          |   |   |  |
| 1   | 2                             | 3 | 4   | 5          | 6   | 7   | 8  |
| 3805  | -                             | - | 445476.47                                   | 2231355.98 | Картометрический метод                                    | 5.0   | -  |
| 3806  | -                             | - | 445460.53                                   | 2231370.20 | Картометрический метод                                    | 5.0   | -  |
| 3807  | -                             | - | 445446.50                                   | 2231382.31 | Картометрический метод                                    | 5.0   | -  |
| 3808  | -                             | - | 445438.41                                   | 2231389.30 | Картометрический метод                                    | 5.0   | -  |
| 3809  | -                             | - | 445438.24                                   | 2231389.44 | Картометрический метод                                    | 5.0   | -  |
| 3810  | -                             | - | 445435.45                                   | 2231391.72 | Картометрический метод                                    | 5.0   | -  |
| 3811  | -                             | - | 445431.10                                   | 2231395.47 | Картометрический метод                                    | 5.0   | -  |
| 3812  | -                             | - | 445430.99                                   | 2231395.56 | Картометрический метод                                    | 5.0   | -  |
| 3813  | -                             | - | 445417.34                                   | 2231409.95 | Картометрический метод                                    | 5.0   | -  |
| 3814  | -                             | - | 445416.64                                   | 2231410.97 | Картометрический метод                                    | 5.0   | -  |
| 3815  | -                             | - | 445415.54                                   | 2231410.21 | Картометрический метод                                    | 5.0   | -  |
| 3816  | -                             | - | 445413.70                                   | 2231412.76 | Картометрический метод                                    | 5.0   | -  |
| 3817  | -                             | - | 445406.10                                   | 2231424.55 | Картометрический метод                                    | 5.0   | -  |
| 3705  | -                             | - | 445406.10                                   | 2231424.54 | Картометрический метод                                    | 5.0   | -  |
| 3818  | -                             | - | 443263.96                                   | 2235814.08 | Картометрический метод                                    | 5.0   | -  |
| 3819  | -                             | - | 443264.04                                   | 2235799.32 | Картометрический метод                                    | 5.0   | -  |
| 3820  | -                             | - | 443228.37                                   | 2235798.45 | Картометрический метод                                    | 5.0   | -  |
| 3821  | -                             | - | 443228.26                                   | 2235806.37 | Картометрический метод                                    | 5.0   | -  |
| 3822  | -                             | - | 443202.87                                   | 2235806.02 | Картометрический метод                                    | 5.0   | -  |
| 3823  | -                             | - | 443202.83                                   | 2235805.98 | Картометрический метод                                    | 5.0   | -  |
| 3824  | -                             | - | 443202.73                                   | 2235805.98 | Картометрический метод                                    | 5.0   | -  |
| 3825  | -                             | - | 443197.79                                   | 2235800.91 | Картометрический метод                                    | 5.0   | -  |
| 3826  | -                             | - | 443197.84                                   | 2235797.71 | Картометрический метод                                    | 5.0   | -  |
| 3827  | -                             | - | 443197.47                                   | 2235797.70 | Картометрический метод                                    | 5.0   | -  |
| 3828  | -                             | - | 443197.71                                   | 2235450.18 | Картометрический метод                                    | 5.0   | -  |

| 2. Сведения о характерных точках границ объекта |                               |   |   |            |   |   |  |
|---|-------------------------------|---|---|------------|---|---|--|
| Обозначение<br>характерных<br>точек границ      | Существующие<br>координаты, м |   | Измененные<br>(уточненные)<br>координаты, м |            | Метод<br>определения<br>координат<br>характерной<br>точки | Средняя<br>квадратическая<br>погрешность<br>положения<br>характерной<br>точки (Mt), м | Описание<br>обозначения<br>точки на<br>местности<br>(при<br>наличии) |
|   | X                             | Y | X   | Y          |   |   |  |
| 1   | 2                             | 3 | 4   | 5          | 6   | 7   | 8  |
| 3829  | -                             | - | 443197.82                                   | 2235290.47 | Картометрический метод                                    | 5.0   | -  |
| 3830  | -                             | - | 443203.06                                   | 2235289.82 | Картометрический метод                                    | 5.0   | -  |
| 3831  | -                             | - | 443356.17                                   | 2235294.89 | Картометрический метод                                    | 5.0   | -  |
| 3832  | -                             | - | 443360.16                                   | 2235295.89 | Картометрический метод                                    | 5.0   | -  |
| 3833  | -                             | - | 443360.85                                   | 2235314.58 | Картометрический метод                                    | 5.0   | -  |
| 3834  | -                             | - | 443360.44                                   | 2235344.58 | Картометрический метод                                    | 5.0   | -  |
| 3835  | -                             | - | 443359.48                                   | 2235396.26 | Картометрический метод                                    | 5.0   | -  |
| 3836  | -                             | - | 443358.83                                   | 2235433.56 | Картометрический метод                                    | 5.0   | -  |
| 3837  | -                             | - | 443358.65                                   | 2235444.11 | Картометрический метод                                    | 5.0   | -  |
| 3838  | -                             | - | 443358.29                                   | 2235444.13 | Картометрический метод                                    | 5.0   | -  |
| 3839  | -                             | - | 443358.14                                   | 2235450.30 | Картометрический метод                                    | 5.0   | -  |
| 3840  | -                             | - | 443358.16                                   | 2235450.30 | Картометрический метод                                    | 5.0   | -  |
| 3841  | -                             | - | 443358.25                                   | 2235450.31 | Картометрический метод                                    | 5.0   | -  |
| 3842  | -                             | - | 443358.12                                   | 2235452.24 | Картометрический метод                                    | 5.0   | -  |
| 3843  | -                             | - | 443357.35                                   | 2235482.05 | Картометрический метод                                    | 5.0   | -  |
| 3844  | -                             | - | 443355.17                                   | 2235579.15 | Картометрический метод                                    | 5.0   | -  |
| 3845  | -                             | - | 443355.17                                   | 2235579.19 | Картометрический метод                                    | 5.0   | -  |
| 3846  | -                             | - | 443355.30                                   | 2235579.19 | Картометрический метод                                    | 5.0   | -  |
| 3847  | -                             | - | 443355.09                                   | 2235618.16 | Картометрический метод                                    | 5.0   | -  |
| 3848  | -                             | - | 443355.25                                   | 2235618.19 | Картометрический метод                                    | 5.0   | -  |
| 3849  | -                             | - | 443353.15                                   | 2235657.33 | Картометрический метод                                    | 5.0   | -  |
| 3850  | -                             | - | 443351.19                                   | 2235708.92 | Картометрический метод                                    | 5.0   | -  |
| 3851  | -                             | - | 443350.34                                   | 2235748.61 | Картометрический метод                                    | 5.0   | -  |
| 3852  | -                             | - | 443349.42                                   | 2235793.85 | Картометрический метод                                    | 5.0   | -  |
| 3853  | -                             | - | 443348.21                                   | 2235801.38 | Картометрический метод                                    | 5.0   | -  |

| 2. Сведения о характерных точках границ объекта |                            |   |                                       |            |   |  |   |
|---|----------------------------|---|---------------------------------------|------------|---|--|---|
| Обозначение характерных точек границ            | Существующие координаты, м |   | Измененные (уточненные) координаты, м |            | Метод определения координат характерной точки | Средняя квадратическая погрешность положения характерной точки (Mt), м | Описание обозначения точки на местности (при наличии) |
|   | X                          | Y | X                                     | Y          |   |  |   |
| 1   | 2                          | 3 | 4                                     | 5          | 6   | 7  | 8   |
| 3854  | -                          | - | 443319.30                             | 2235800.67 | Картометрический метод                        | 5.0  | -   |
| 3855  | -                          | - | 443319.22                             | 2235806.62 | Картометрический метод                        | 5.0  | -   |
| 3856  | -                          | - | 443291.87                             | 2235806.23 | Картометрический метод                        | 5.0  | -   |
| 3857  | -                          | - | 443291.74                             | 2235814.84 | Картометрический метод                        | 5.0  | -   |
| 3818  | -                          | - | 443263.96                             | 2235814.08 | Картометрический метод                        | 5.0  | -   |
| 3858  | -                          | - | 443113.48                             | 2235810.72 | Картометрический метод                        | 5.0  | -   |
| 3859  | -                          | - | 443108.73                             | 2235804.85 | Картометрический метод                        | 5.0  | -   |
| 3860  | -                          | - | 443100.69                             | 2235802.37 | Картометрический метод                        | 5.0  | -   |
| 3861  | -                          | - | 443073.71                             | 2235801.99 | Картометрический метод                        | 5.0  | -   |
| 3862  | -                          | - | 443028.70                             | 2235801.36 | Картометрический метод                        | 5.0  | -   |
| 3863  | -                          | - | 443029.00                             | 2235780.06 | Картометрический метод                        | 5.0  | -   |
| 3864  | -                          | - | 443029.10                             | 2235773.16 | Картометрический метод                        | 5.0  | -   |
| 3865  | -                          | - | 443029.50                             | 2235744.96 | Картометрический метод                        | 5.0  | -   |
| 3866  | -                          | - | 443029.94                             | 2235704.91 | Картометрический метод                        | 5.0  | -   |
| 3867  | -                          | - | 443030.49                             | 2235664.92 | Картометрический метод                        | 5.0  | -   |
| 3868  | -                          | - | 443026.86                             | 2235581.83 | Картометрический метод                        | 5.0  | -   |
| 3869  | -                          | - | 443027.59                             | 2235522.24 | Картометрический метод                        | 5.0  | -   |
| 3870  | -                          | - | 443028.04                             | 2235492.39 | Картометрический метод                        | 5.0  | -   |
| 3871  | -                          | - | 443028.46                             | 2235462.57 | Картометрический метод                        | 5.0  | -   |
| 3872  | -                          | - | 443028.88                             | 2235432.82 | Картометрический метод                        | 5.0  | -   |
| 3873  | -                          | - | 443029.52                             | 2235384.66 | Картометрический метод                        | 5.0  | -   |
| 3874  | -                          | - | 443029.67                             | 2235336.64 | Картометрический метод                        | 5.0  | -   |
| 3875  | -                          | - | 443030.46                             | 2235289.12 | Картометрический метод                        | 5.0  | -   |
| 3876  | -                          | - | 443091.64                             | 2235291.10 | Картометрический метод                        | 5.0  | -   |
| 3877  | -                          | - | 443141.62                             | 2235292.61 | Картометрический метод                        | 5.0  | -   |

| 2. Сведения о характерных точках границ объекта |                               |   |   |            |   |   |  |
|---|-------------------------------|---|---|------------|---|---|--|
| Обозначение<br>характерных<br>точек границ      | Существующие<br>координаты, м |   | Измененные<br>(уточненные)<br>координаты, м |            | Метод<br>определения<br>координат<br>характерной<br>точки | Средняя<br>квадратическая<br>погрешность<br>положения<br>характерной<br>точки (Mt), м | Описание<br>обозначения<br>точки на<br>местности<br>(при<br>наличии) |
|   | X                             | Y | X   | Y          |   |   |  |
| 1   | 2                             | 3 | 4   | 5          | 6   | 7   | 8  |
| 3878  | -                             | - | 443188.07                                   | 2235294.02 | Картометрический метод                                    | 5.0   | -  |
| 3879  | -                             | - | 443188.66                                   | 2235349.05 | Картометрический метод                                    | 5.0   | -  |
| 3880  | -                             | - | 443188.26                                   | 2235391.04 | Картометрический метод                                    | 5.0   | -  |
| 3881  | -                             | - | 443184.39                                   | 2235485.96 | Картометрический метод                                    | 5.0   | -  |
| 3882  | -                             | - | 443183.60                                   | 2235526.95 | Картометрический метод                                    | 5.0   | -  |
| 3883  | -                             | - | 443187.49                                   | 2235585.54 | Картометрический метод                                    | 5.0   | -  |
| 3884  | -                             | - | 443186.81                                   | 2235624.49 | Картометрический метод                                    | 5.0   | -  |
| 3885  | -                             | - | 443184.29                                   | 2235665.85 | Картометрический метод                                    | 5.0   | -  |
| 3886  | -                             | - | 443184.76                                   | 2235677.06 | Картометрический метод                                    | 5.0   | -  |
| 3887  | -                             | - | 443183.83                                   | 2235747.04 | Картометрический метод                                    | 5.0   | -  |
| 3888  | -                             | - | 443183.46                                   | 2235775.24 | Картометрический метод                                    | 5.0   | -  |
| 3889  | -                             | - | 443183.00                                   | 2235808.44 | Картометрический метод                                    | 5.0   | -  |
| 3890  | -                             | - | 443137.95                                   | 2235811.30 | Картометрический метод                                    | 5.0   | -  |
| 3858  | -                             | - | 443113.48                                   | 2235810.72 | Картометрический метод                                    | 5.0   | -  |
| 3891  | -                             | - | 443372.04                                   | 2235279.15 | Картометрический метод                                    | 5.0   | -  |
| 3892  | -                             | - | 443370.22                                   | 2235253.21 | Картометрический метод                                    | 5.0   | -  |
| 3893  | -                             | - | 443370.11                                   | 2235253.16 | Картометрический метод                                    | 5.0   | -  |
| 3894  | -                             | - | 443370.33                                   | 2235246.34 | Картометрический метод                                    | 5.0   | -  |
| 3895  | -                             | - | 443374.58                                   | 2234983.47 | Картометрический метод                                    | 5.0   | -  |
| 3896  | -                             | - | 443374.59                                   | 2234980.45 | Картометрический метод                                    | 5.0   | -  |
| 3897  | -                             | - | 443374.59                                   | 2234976.30 | Картометрический метод                                    | 5.0   | -  |
| 3898  | -                             | - | 443374.66                                   | 2234969.36 | Картометрический метод                                    | 5.0   | -  |
| 3899  | -                             | - | 443375.30                                   | 2234935.75 | Картометрический метод                                    | 5.0   | -  |
| 3900  | -                             | - | 443375.55                                   | 2234923.19 | Картометрический метод                                    | 5.0   | -  |
| 3901  | -                             | - | 443376.12                                   | 2234888.13 | Картометрический метод                                    | 5.0   | -  |

| 2. Сведения о характерных точках границ объекта |                               |   |   |            |   |   |  |
|---|-------------------------------|---|---|------------|---|---|--|
| Обозначение<br>характерных<br>точек границ      | Существующие<br>координаты, м |   | Измененные<br>(уточненные)<br>координаты, м |            | Метод<br>определения<br>координат<br>характерной<br>точки | Средняя<br>квадратическая<br>погрешность<br>положения<br>характерной<br>точки (Mt), м | Описание<br>обозначения<br>точки на<br>местности<br>(при<br>наличии) |
|   | X                             | Y | X   | Y          |   |   |  |
| 1   | 2                             | 3 | 4   | 5          | 6   | 7   | 8  |
| 3902  | -                             | - | 443376.08                                   | 2234879.52 | Картометрический метод                                    | 5.0   | -  |
| 3903  | -                             | - | 443375.94                                   | 2234851.77 | Картометрический метод                                    | 5.0   | -  |
| 3904  | -                             | - | 443376.52                                   | 2234823.11 | Картометрический метод                                    | 5.0   | -  |
| 3905  | -                             | - | 443376.52                                   | 2234822.74 | Картометрический метод                                    | 5.0   | -  |
| 3906  | -                             | - | 443376.54                                   | 2234822.74 | Картометрический метод                                    | 5.0   | -  |
| 3907  | -                             | - | 443377.17                                   | 2234822.80 | Картометрический метод                                    | 5.0   | -  |
| 3908  | -                             | - | 443377.81                                   | 2234782.95 | Картометрический метод                                    | 5.0   | -  |
| 3909  | -                             | - | 443377.43                                   | 2234782.93 | Картометрический метод                                    | 5.0   | -  |
| 3910  | -                             | - | 443377.70                                   | 2234769.49 | Картометрический метод                                    | 5.0   | -  |
| 3911  | -                             | - | 443377.71                                   | 2234769.47 | Картометрический метод                                    | 5.0   | -  |
| 3912  | -                             | - | 443378.01                                   | 2234747.78 | Картометрический метод                                    | 5.0   | -  |
| 3913  | -                             | - | 443378.06                                   | 2234743.67 | Картометрический метод                                    | 5.0   | -  |
| 3914  | -                             | - | 443377.81                                   | 2234743.62 | Картометрический метод                                    | 5.0   | -  |
| 3915  | -                             | - | 443378.26                                   | 2234714.12 | Картометрический метод                                    | 5.0   | -  |
| 3916  | -                             | - | 443378.92                                   | 2234714.12 | Картометрический метод                                    | 5.0   | -  |
| 3917  | -                             | - | 443379.20                                   | 2234696.92 | Картометрический метод                                    | 5.0   | -  |
| 3918  | -                             | - | 443378.71                                   | 2234696.93 | Картометрический метод                                    | 5.0   | -  |
| 3919  | -                             | - | 443378.68                                   | 2234696.93 | Картометрический метод                                    | 5.0   | -  |
| 3920  | -                             | - | 443379.05                                   | 2234652.39 | Картометрический метод                                    | 5.0   | -  |
| 3921  | -                             | - | 443379.92                                   | 2234628.19 | Картометрический метод                                    | 5.0   | -  |
| 3922  | -                             | - | 443379.95                                   | 2234627.26 | Картометрический метод                                    | 5.0   | -  |
| 3923  | -                             | - | 443380.32                                   | 2234627.25 | Картометрический метод                                    | 5.0   | -  |
| 3924  | -                             | - | 443381.60                                   | 2234548.28 | Картометрический метод                                    | 5.0   | -  |
| 3925  | -                             | - | 443381.32                                   | 2234548.28 | Картометрический метод                                    | 5.0   | -  |
| 3926  | -                             | - | 443381.47                                   | 2234531.28 | Картометрический метод                                    | 5.0   | -  |

| 2. Сведения о характерных точках границ объекта |                               |   |   |            |   |   |  |
|---|-------------------------------|---|---|------------|---|---|--|
| Обозначение<br>характерных<br>точек границ      | Существующие<br>координаты, м |   | Измененные<br>(уточненные)<br>координаты, м |            | Метод<br>определения<br>координат<br>характерной<br>точки | Средняя<br>квадратическая<br>погрешность<br>положения<br>характерной<br>точки (Mt), м | Описание<br>обозначения<br>точки на<br>местности<br>(при<br>наличии) |
|   | X                             | Y | X   | Y          |   |   |  |
| 1   | 2                             | 3 | 4   | 5          | 6   | 7   | 8  |
| 3927  | -                             | - | 443381.88                                   | 2234531.24 | Картометрический метод                                    | 5.0   | -  |
| 3928  | -                             | - | 443382.51                                   | 2234491.48 | Картометрический метод                                    | 5.0   | -  |
| 3929  | -                             | - | 443382.02                                   | 2234491.50 | Картометрический метод                                    | 5.0   | -  |
| 3930  | -                             | - | 443382.43                                   | 2234466.17 | Картометрический метод                                    | 5.0   | -  |
| 3931  | -                             | - | 443383.31                                   | 2234442.02 | Картометрический метод                                    | 5.0   | -  |
| 3932  | -                             | - | 443384.65                                   | 2234440.84 | Картометрический метод                                    | 5.0   | -  |
| 3933  | -                             | - | 443424.11                                   | 2234441.72 | Картометрический метод                                    | 5.0   | -  |
| 3934  | -                             | - | 443432.09                                   | 2234441.58 | Картометрический метод                                    | 5.0   | -  |
| 3935  | -                             | - | 443434.06                                   | 2234467.19 | Картометрический метод                                    | 5.0   | -  |
| 3936  | -                             | - | 443426.16                                   | 2234467.76 | Картометрический метод                                    | 5.0   | -  |
| 3937  | -                             | - | 443424.29                                   | 2234467.81 | Картометрический метод                                    | 5.0   | -  |
| 3938  | -                             | - | 443425.05                                   | 2234490.12 | Картометрический метод                                    | 5.0   | -  |
| 3939  | -                             | - | 443427.88                                   | 2234509.86 | Картометрический метод                                    | 5.0   | -  |
| 3940  | -                             | - | 443429.76                                   | 2234515.45 | Картометрический метод                                    | 5.0   | -  |
| 3941  | -                             | - | 443431.19                                   | 2234530.96 | Картометрический метод                                    | 5.0   | -  |
| 3942  | -                             | - | 443431.19                                   | 2234530.98 | Картометрический метод                                    | 5.0   | -  |
| 3943  | -                             | - | 443433.06                                   | 2234551.15 | Картометрический метод                                    | 5.0   | -  |
| 3944  | -                             | - | 443434.15                                   | 2234557.04 | Картометрический метод                                    | 5.0   | -  |
| 3945  | -                             | - | 443442.90                                   | 2234572.78 | Картометрический метод                                    | 5.0   | -  |
| 3946  | -                             | - | 443446.45                                   | 2234596.06 | Картометрический метод                                    | 5.0   | -  |
| 3947  | -                             | - | 443449.40                                   | 2234619.95 | Картометрический метод                                    | 5.0   | -  |
| 3948  | -                             | - | 443451.66                                   | 2234646.73 | Картометрический метод                                    | 5.0   | -  |
| 3949  | -                             | - | 443449.80                                   | 2234651.29 | Картометрический метод                                    | 5.0   | -  |
| 3950  | -                             | - | 443454.55                                   | 2234693.24 | Картометрический метод                                    | 5.0   | -  |
| 3951  | -                             | - | 443453.37                                   | 2234693.36 | Картометрический метод                                    | 5.0   | -  |

| 2. Сведения о характерных точках границ объекта |                               |   |   |            |   |   |  |
|---|-------------------------------|---|---|------------|---|---|--|
| Обозначение<br>характерных<br>точек границ      | Существующие<br>координаты, м |   | Измененные<br>(уточненные)<br>координаты, м |            | Метод<br>определения<br>координат<br>характерной<br>точки | Средняя<br>квадратическая<br>погрешность<br>положения<br>характерной<br>точки (Mt), м | Описание<br>обозначения<br>точки на<br>местности<br>(при<br>наличии) |
|   | X                             | Y | X   | Y          |   |   |  |
| 1   | 2                             | 3 | 4   | 5          | 6   | 7   | 8  |
| 3952  | -                             | - | 443449.37                                   | 2234693.38 | Картометрический метод                                    | 5.0   | -  |
| 3953  | -                             | - | 443448.38                                   | 2234693.51 | Картометрический метод                                    | 5.0   | -  |
| 3954  | -                             | - | 443444.17                                   | 2234695.23 | Картометрический метод                                    | 5.0   | -  |
| 3955  | -                             | - | 443444.85                                   | 2234698.83 | Картометрический метод                                    | 5.0   | -  |
| 3956  | -                             | - | 443453.52                                   | 2234698.93 | Картометрический метод                                    | 5.0   | -  |
| 3957  | -                             | - | 443453.43                                   | 2234709.17 | Картометрический метод                                    | 5.0   | -  |
| 3958  | -                             | - | 443444.84                                   | 2234708.92 | Картометрический метод                                    | 5.0   | -  |
| 3959  | -                             | - | 443445.04                                   | 2234714.62 | Картометрический метод                                    | 5.0   | -  |
| 3960  | -                             | - | 443445.76                                   | 2234714.60 | Картометрический метод                                    | 5.0   | -  |
| 3961  | -                             | - | 443446.84                                   | 2234743.30 | Картометрический метод                                    | 5.0   | -  |
| 3962  | -                             | - | 443449.33                                   | 2234743.52 | Картометрический метод                                    | 5.0   | -  |
| 3963  | -                             | - | 443450.93                                   | 2234769.73 | Картометрический метод                                    | 5.0   | -  |
| 3964  | -                             | - | 443452.65                                   | 2234768.87 | Картометрический метод                                    | 5.0   | -  |
| 3965  | -                             | - | 443458.32                                   | 2234768.64 | Картометрический метод                                    | 5.0   | -  |
| 3966  | -                             | - | 443463.71                                   | 2234769.26 | Картометрический метод                                    | 5.0   | -  |
| 3967  | -                             | - | 443466.55                                   | 2234803.49 | Картометрический метод                                    | 5.0   | -  |
| 3968  | -                             | - | 443461.36                                   | 2234803.05 | Картометрический метод                                    | 5.0   | -  |
| 3969  | -                             | - | 443461.36                                   | 2234803.06 | Картометрический метод                                    | 5.0   | -  |
| 3970  | -                             | - | 443448.38                                   | 2234801.96 | Картометрический метод                                    | 5.0   | -  |
| 3971  | -                             | - | 443446.62                                   | 2234801.84 | Картометрический метод                                    | 5.0   | -  |
| 3972  | -                             | - | 443447.33                                   | 2234813.92 | Картометрический метод                                    | 5.0   | -  |
| 3973  | -                             | - | 443447.18                                   | 2234824.40 | Картометрический метод                                    | 5.0   | -  |
| 3974  | -                             | - | 443446.32                                   | 2234829.26 | Картометрический метод                                    | 5.0   | -  |
| 3975  | -                             | - | 443467.75                                   | 2234830.05 | Картометрический метод                                    | 5.0   | -  |
| 3976  | -                             | - | 443471.19                                   | 2234859.76 | Картометрический метод                                    | 5.0   | -  |

| 2. Сведения о характерных точках границ объекта |                               |   |   |            |   |   |  |
|---|-------------------------------|---|---|------------|---|---|--|
| Обозначение<br>характерных<br>точек границ      | Существующие<br>координаты, м |   | Измененные<br>(уточненные)<br>координаты, м |            | Метод<br>определения<br>координат<br>характерной<br>точки | Средняя<br>квадратическая<br>погрешность<br>положения<br>характерной<br>точки (Mt), м | Описание<br>обозначения<br>точки на<br>местности<br>(при<br>наличии) |
|   | X                             | Y | X   | Y          |   |   |  |
| 1   | 2                             | 3 | 4   | 5          | 6   | 7   | 8  |
| 3977  | -                             | - | 443457.25                                   | 2234860.23 | Картометрический метод                                    | 5.0   | -  |
| 3978  | -                             | - | 443457.95                                   | 2234868.22 | Картометрический метод                                    | 5.0   | -  |
| 3979  | -                             | - | 443470.82                                   | 2234867.38 | Картометрический метод                                    | 5.0   | -  |
| 3980  | -                             | - | 443472.45                                   | 2234892.29 | Картометрический метод                                    | 5.0   | -  |
| 3981  | -                             | - | 443463.00                                   | 2234892.07 | Картометрический метод                                    | 5.0   | -  |
| 3982  | -                             | - | 443463.03                                   | 2234892.95 | Картометрический метод                                    | 5.0   | -  |
| 3983  | -                             | - | 443465.63                                   | 2234942.19 | Картометрический метод                                    | 5.0   | -  |
| 3984  | -                             | - | 443473.67                                   | 2234941.86 | Картометрический метод                                    | 5.0   | -  |
| 3985  | -                             | - | 443477.68                                   | 2234975.98 | Картометрический метод                                    | 5.0   | -  |
| 3986  | -                             | - | 443474.31                                   | 2234975.70 | Картометрический метод                                    | 5.0   | -  |
| 3987  | -                             | - | 443483.70                                   | 2235019.60 | Картометрический метод                                    | 5.0   | -  |
| 3988  | -                             | - | 443479.65                                   | 2235019.55 | Картометрический метод                                    | 5.0   | -  |
| 3989  | -                             | - | 443478.88                                   | 2235019.40 | Картометрический метод                                    | 5.0   | -  |
| 3990  | -                             | - | 443481.23                                   | 2235046.36 | Картометрический метод                                    | 5.0   | -  |
| 3991  | -                             | - | 443493.14                                   | 2235129.56 | Картометрический метод                                    | 5.0   | -  |
| 3992  | -                             | - | 443494.74                                   | 2235162.91 | Картометрический метод                                    | 5.0   | -  |
| 3993  | -                             | - | 443499.00                                   | 2235205.91 | Картометрический метод                                    | 5.0   | -  |
| 3994  | -                             | - | 443501.55                                   | 2235205.51 | Картометрический метод                                    | 5.0   | -  |
| 3995  | -                             | - | 443506.02                                   | 2235205.46 | Картометрический метод                                    | 5.0   | -  |
| 3996  | -                             | - | 443513.61                                   | 2235282.49 | Картометрический метод                                    | 5.0   | -  |
| 3997  | -                             | - | 443513.90                                   | 2235285.62 | Картометрический метод                                    | 5.0   | -  |
| 3891  | -                             | - | 443372.04                                   | 2235279.15 | Картометрический метод                                    | 5.0   | -  |
| 3998  | -                             | - | 444527.96                                   | 2234274.51 | Картометрический метод                                    | 5.0   | -  |
| 3999  | -                             | - | 444527.97                                   | 2234273.88 | Картометрический метод                                    | 5.0   | -  |
| 4000  | -                             | - | 444485.93                                   | 2234270.44 | Картометрический метод                                    | 5.0   | -  |



| 2. Сведения о характерных точках границ объекта |                               |   |   |            |   |   |  |
|---|-------------------------------|---|---|------------|---|---|--|
| Обозначение<br>характерных<br>точек границ      | Существующие<br>координаты, м |   | Измененные<br>(уточненные)<br>координаты, м |            | Метод<br>определения<br>координат<br>характерной<br>точки | Средняя<br>квадратическая<br>погрешность<br>положения<br>характерной<br>точки (Mt), м | Описание<br>обозначения<br>точки на<br>местности<br>(при<br>наличии) |
|   | X                             | Y | X   | Y          |   |   |  |
| 1   | 2                             | 3 | 4   | 5          | 6   | 7   | 8  |
| 4001  | -                             | - | 444485.91                                   | 2234259.01 | Картометрический метод                                    | 5.0   | -  |
| 4002  | -                             | - | 444485.81                                   | 2234218.68 | Картометрический метод                                    | 5.0   | -  |
| 4003  | -                             | - | 444488.26                                   | 2234218.72 | Картометрический метод                                    | 5.0   | -  |
| 4004  | -                             | - | 444488.26                                   | 2234218.71 | Картометрический метод                                    | 5.0   | -  |
| 4005  | -                             | - | 444488.23                                   | 2234217.90 | Картометрический метод                                    | 5.0   | -  |
| 4006  | -                             | - | 444487.46                                   | 2234217.89 | Картометрический метод                                    | 5.0   | -  |
| 4007  | -                             | - | 444487.45                                   | 2234217.89 | Картометрический метод                                    | 5.0   | -  |
| 4008  | -                             | - | 444487.59                                   | 2234213.00 | Картометрический метод                                    | 5.0   | -  |
| 4009  | -                             | - | 444485.75                                   | 2234212.98 | Картометрический метод                                    | 5.0   | -  |
| 4010  | -                             | - | 444485.81                                   | 2234209.07 | Картометрический метод                                    | 5.0   | -  |
| 4011  | -                             | - | 444485.59                                   | 2234209.03 | Картометрический метод                                    | 5.0   | -  |
| 4012  | -                             | - | 444485.57                                   | 2234209.02 | Картометрический метод                                    | 5.0   | -  |
| 4013  | -                             | - | 444485.63                                   | 2234203.19 | Картометрический метод                                    | 5.0   | -  |
| 4014  | -                             | - | 444485.67                                   | 2234199.68 | Картометрический метод                                    | 5.0   | -  |
| 4015  | -                             | - | 444486.06                                   | 2234199.67 | Картометрический метод                                    | 5.0   | -  |
| 4016  | -                             | - | 444486.08                                   | 2234199.67 | Картометрический метод                                    | 5.0   | -  |
| 4017  | -                             | - | 444486.14                                   | 2234196.38 | Картометрический метод                                    | 5.0   | -  |
| 4018  | -                             | - | 444486.18                                   | 2234194.45 | Картометрический метод                                    | 5.0   | -  |
| 4019  | -                             | - | 444485.70                                   | 2234194.15 | Картометрический метод                                    | 5.0   | -  |
| 4020  | -                             | - | 444485.75                                   | 2234189.87 | Картометрический метод                                    | 5.0   | -  |
| 4021  | -                             | - | 444485.91                                   | 2234177.93 | Картометрический метод                                    | 5.0   | -  |
| 4022  | -                             | - | 444485.80                                   | 2234171.38 | Картометрический метод                                    | 5.0   | -  |
| 4023  | -                             | - | 444485.61                                   | 2234160.05 | Картометрический метод                                    | 5.0   | -  |
| 4024  | -                             | - | 444485.61                                   | 2234160.04 | Картометрический метод                                    | 5.0   | -  |
| 4025  | -                             | - | 444485.28                                   | 2234160.07 | Картометрический метод                                    | 5.0   | -  |

| 2. Сведения о характерных точках границ объекта |                               |   |   |            |   |   |  |
|---|-------------------------------|---|---|------------|---|---|--|
| Обозначение<br>характерных<br>точек границ      | Существующие<br>координаты, м |   | Измененные<br>(уточненные)<br>координаты, м |            | Метод<br>определения<br>координат<br>характерной<br>точки | Средняя<br>квадратическая<br>погрешность<br>положения<br>характерной<br>точки (Mt), м | Описание<br>обозначения<br>точки на<br>местности<br>(при<br>наличии) |
|   | X                             | Y | X   | Y          |   |   |  |
| 1   | 2                             | 3 | 4   | 5          | 6   | 7   | 8  |
| 4026  | -                             | - | 444485.28                                   | 2234160.04 | Картометрический метод                                    | 5.0   | -  |
| 4027  | -                             | - | 444485.82                                   | 2234131.23 | Картометрический метод                                    | 5.0   | -  |
| 4028  | -                             | - | 444487.10                                   | 2234131.06 | Картометрический метод                                    | 5.0   | -  |
| 4029  | -                             | - | 444488.07                                   | 2234072.77 | Картометрический метод                                    | 5.0   | -  |
| 4030  | -                             | - | 444488.64                                   | 2234047.91 | Картометрический метод                                    | 5.0   | -  |
| 4031  | -                             | - | 444489.23                                   | 2234023.22 | Картометрический метод                                    | 5.0   | -  |
| 4032  | -                             | - | 444489.24                                   | 2234022.72 | Картометрический метод                                    | 5.0   | -  |
| 4033  | -                             | - | 444489.24                                   | 2234022.51 | Картометрический метод                                    | 5.0   | -  |
| 4034  | -                             | - | 444489.25                                   | 2234022.02 | Картометрический метод                                    | 5.0   | -  |
| 4035  | -                             | - | 444489.51                                   | 2234010.99 | Картометрический метод                                    | 5.0   | -  |
| 4036  | -                             | - | 444489.51                                   | 2234010.98 | Картометрический метод                                    | 5.0   | -  |
| 4037  | -                             | - | 444490.32                                   | 2233990.64 | Картометрический метод                                    | 5.0   | -  |
| 4038  | -                             | - | 444489.66                                   | 2233974.79 | Картометрический метод                                    | 5.0   | -  |
| 4039  | -                             | - | 444489.87                                   | 2233969.55 | Картометрический метод                                    | 5.0   | -  |
| 4040  | -                             | - | 444489.96                                   | 2233967.08 | Картометрический метод                                    | 5.0   | -  |
| 4041  | -                             | - | 444491.50                                   | 2233915.24 | Картометрический метод                                    | 5.0   | -  |
| 4042  | -                             | - | 444492.29                                   | 2233892.14 | Картометрический метод                                    | 5.0   | -  |
| 4043  | -                             | - | 444492.65                                   | 2233892.11 | Картометрический метод                                    | 5.0   | -  |
| 4044  | -                             | - | 444492.65                                   | 2233892.09 | Картометрический метод                                    | 5.0   | -  |
| 4045  | -                             | - | 444492.65                                   | 2233892.08 | Картометрический метод                                    | 5.0   | -  |
| 4046  | -                             | - | 444493.91                                   | 2233846.03 | Картометрический метод                                    | 5.0   | -  |
| 4047  | -                             | - | 444494.36                                   | 2233830.15 | Картометрический метод                                    | 5.0   | -  |
| 4048  | -                             | - | 444493.85                                   | 2233820.37 | Картометрический метод                                    | 5.0   | -  |
| 4049  | -                             | - | 444494.59                                   | 2233785.77 | Картометрический метод                                    | 5.0   | -  |
| 4050  | -                             | - | 444495.74                                   | 2233785.87 | Картометрический метод                                    | 5.0   | -  |

| 2. Сведения о характерных точках границ объекта |                               |   |   |            |   |   |  |
|---|-------------------------------|---|---|------------|---|---|--|
| Обозначение<br>характерных<br>точек границ      | Существующие<br>координаты, м |   | Измененные<br>(уточненные)<br>координаты, м |            | Метод<br>определения<br>координат<br>характерной<br>точки | Средняя<br>квадратическая<br>погрешность<br>положения<br>характерной<br>точки (Mt), м | Описание<br>обозначения<br>точки на<br>местности<br>(при<br>наличии) |
|   | X                             | Y | X   | Y          |   |   |  |
| 1   | 2                             | 3 | 4   | 5          | 6   | 7   | 8  |
| 4051  | -                             | - | 444498.62                                   | 2233786.13 | Картометрический метод                                    | 5.0   | -  |
| 4052  | -                             | - | 444498.88                                   | 2233766.09 | Картометрический метод                                    | 5.0   | -  |
| 4053  | -                             | - | 444497.81                                   | 2233760.43 | Картометрический метод                                    | 5.0   | -  |
| 4054  | -                             | - | 444496.36                                   | 2233759.69 | Картометрический метод                                    | 5.0   | -  |
| 4055  | -                             | - | 444496.00                                   | 2233756.72 | Картометрический метод                                    | 5.0   | -  |
| 4056  | -                             | - | 444497.53                                   | 2233719.83 | Картометрический метод                                    | 5.0   | -  |
| 4057  | -                             | - | 444499.52                                   | 2233653.32 | Картометрический метод                                    | 5.0   | -  |
| 4058  | -                             | - | 444499.52                                   | 2233653.31 | Картометрический метод                                    | 5.0   | -  |
| 4059  | -                             | - | 444499.68                                   | 2233640.55 | Картометрический метод                                    | 5.0   | -  |
| 4060  | -                             | - | 444500.50                                   | 2233614.37 | Картометрический метод                                    | 5.0   | -  |
| 4061  | -                             | - | 444501.37                                   | 2233589.84 | Картометрический метод                                    | 5.0   | -  |
| 4062  | -                             | - | 444501.72                                   | 2233541.36 | Картометрический метод                                    | 5.0   | -  |
| 4063  | -                             | - | 444509.43                                   | 2233549.48 | Картометрический метод                                    | 5.0   | -  |
| 4064  | -                             | - | 444509.88                                   | 2233549.96 | Картометрический метод                                    | 5.0   | -  |
| 4065  | -                             | - | 444510.20                                   | 2233550.08 | Картометрический метод                                    | 5.0   | -  |
| 4066  | -                             | - | 444520.45                                   | 2233553.93 | Картометрический метод                                    | 5.0   | -  |
| 4067  | -                             | - | 444535.76                                   | 2233567.77 | Картометрический метод                                    | 5.0   | -  |
| 4068  | -                             | - | 444536.57                                   | 2233571.93 | Картометрический метод                                    | 5.0   | -  |
| 4069  | -                             | - | 444537.44                                   | 2233576.38 | Картометрический метод                                    | 5.0   | -  |
| 4070  | -                             | - | 444543.15                                   | 2233579.16 | Картометрический метод                                    | 5.0   | -  |
| 4071  | -                             | - | 444554.61                                   | 2233584.77 | Картометрический метод                                    | 5.0   | -  |
| 4072  | -                             | - | 444554.13                                   | 2233590.94 | Картометрический метод                                    | 5.0   | -  |
| 4073  | -                             | - | 444549.74                                   | 2233590.84 | Картометрический метод                                    | 5.0   | -  |
| 4074  | -                             | - | 444548.83                                   | 2233614.33 | Картометрический метод                                    | 5.0   | -  |
| 4075  | -                             | - | 444548.76                                   | 2233615.89 | Картометрический метод                                    | 5.0   | -  |

| 2. Сведения о характерных точках границ объекта |                               |   |   |            |   |   |  |
|---|-------------------------------|---|---|------------|---|---|--|
| Обозначение<br>характерных<br>точек границ      | Существующие<br>координаты, м |   | Измененные<br>(уточненные)<br>координаты, м |            | Метод<br>определения<br>координат<br>характерной<br>точки | Средняя<br>квадратическая<br>погрешность<br>положения<br>характерной<br>точки (Mt), м | Описание<br>обозначения<br>точки на<br>местности<br>(при<br>наличии) |
|   | X                             | Y | X   | Y          |   |   |  |
| 1   | 2                             | 3 | 4   | 5          | 6   | 7   | 8  |
| 4076  | -                             | - | 444548.76                                   | 2233615.94 | Картометрический метод                                    | 5.0   | -  |
| 4077  | -                             | - | 444549.62                                   | 2233615.96 | Картометрический метод                                    | 5.0   | -  |
| 4078  | -                             | - | 444553.57                                   | 2233616.09 | Картометрический метод                                    | 5.0   | -  |
| 4079  | -                             | - | 444555.29                                   | 2233616.15 | Картометрический метод                                    | 5.0   | -  |
| 4080  | -                             | - | 444569.71                                   | 2233632.43 | Картометрический метод                                    | 5.0   | -  |
| 4081  | -                             | - | 444571.50                                   | 2233640.64 | Картометрический метод                                    | 5.0   | -  |
| 4082  | -                             | - | 444585.65                                   | 2233640.66 | Картометрический метод                                    | 5.0   | -  |
| 4083  | -                             | - | 444604.56                                   | 2233701.03 | Картометрический метод                                    | 5.0   | -  |
| 4084  | -                             | - | 444609.02                                   | 2233724.16 | Картометрический метод                                    | 5.0   | -  |
| 4085  | -                             | - | 444615.61                                   | 2233724.19 | Картометрический метод                                    | 5.0   | -  |
| 4086  | -                             | - | 444620.24                                   | 2233750.26 | Картометрический метод                                    | 5.0   | -  |
| 4087  | -                             | - | 444636.11                                   | 2233759.48 | Картометрический метод                                    | 5.0   | -  |
| 4088  | -                             | - | 444641.09                                   | 2233770.00 | Картометрический метод                                    | 5.0   | -  |
| 4089  | -                             | - | 444640.46                                   | 2233803.62 | Картометрический метод                                    | 5.0   | -  |
| 4090  | -                             | - | 444609.75                                   | 2233867.13 | Картометрический метод                                    | 5.0   | -  |
| 4091  | -                             | - | 444622.06                                   | 2233889.53 | Картометрический метод                                    | 5.0   | -  |
| 4092  | -                             | - | 444629.50                                   | 2233891.16 | Картометрический метод                                    | 5.0   | -  |
| 4093  | -                             | - | 444641.62                                   | 2233900.86 | Картометрический метод                                    | 5.0   | -  |
| 4094  | -                             | - | 444642.02                                   | 2233901.19 | Картометрический метод                                    | 5.0   | -  |
| 4095  | -                             | - | 444649.40                                   | 2233906.12 | Картометрический метод                                    | 5.0   | -  |
| 4096  | -                             | - | 444685.61                                   | 2233916.25 | Картометрический метод                                    | 5.0   | -  |
| 4097  | -                             | - | 444642.30                                   | 2233951.99 | Картометрический метод                                    | 5.0   | -  |
| 4098  | -                             | - | 444637.17                                   | 2233961.12 | Картометрический метод                                    | 5.0   | -  |
| 4099  | -                             | - | 444634.76                                   | 2233959.90 | Картометрический метод                                    | 5.0   | -  |
| 4100  | -                             | - | 444625.20                                   | 2233985.09 | Картометрический метод                                    | 5.0   | -  |

| 2. Сведения о характерных точках границ объекта |                               |   |   |            |   |   |  |
|---|-------------------------------|---|---|------------|---|---|--|
| Обозначение<br>характерных<br>точек границ      | Существующие<br>координаты, м |   | Измененные<br>(уточненные)<br>координаты, м |            | Метод<br>определения<br>координат<br>характерной<br>точки | Средняя<br>квадратическая<br>погрешность<br>положения<br>характерной<br>точки (Mt), м | Описание<br>обозначения<br>точки на<br>местности<br>(при<br>наличии) |
|   | X                             | Y | X   | Y          |   |   |  |
| 1   | 2                             | 3 | 4   | 5          | 6   | 7   | 8  |
| 4101  | -                             | - | 444631.85                                   | 2233992.13 | Картометрический метод                                    | 5.0   | -  |
| 4102  | -                             | - | 444668.99                                   | 2234020.32 | Картометрический метод                                    | 5.0   | -  |
| 4103  | -                             | - | 444655.64                                   | 2234027.80 | Картометрический метод                                    | 5.0   | -  |
| 4104  | -                             | - | 444648.66                                   | 2234053.41 | Картометрический метод                                    | 5.0   | -  |
| 4105  | -                             | - | 444621.16                                   | 2234083.60 | Картометрический метод                                    | 5.0   | -  |
| 4106  | -                             | - | 444564.96                                   | 2234037.21 | Картометрический метод                                    | 5.0   | -  |
| 4107  | -                             | - | 444561.98                                   | 2234043.64 | Картометрический метод                                    | 5.0   | -  |
| 4108  | -                             | - | 444558.26                                   | 2234043.17 | Картометрический метод                                    | 5.0   | -  |
| 4109  | -                             | - | 444557.30                                   | 2234046.39 | Картометрический метод                                    | 5.0   | -  |
| 4110  | -                             | - | 444532.08                                   | 2234061.58 | Картометрический метод                                    | 5.0   | -  |
| 4111  | -                             | - | 444540.85                                   | 2234065.82 | Картометрический метод                                    | 5.0   | -  |
| 4112  | -                             | - | 444539.82                                   | 2234066.82 | Картометрический метод                                    | 5.0   | -  |
| 4113  | -                             | - | 444538.00                                   | 2234072.42 | Картометрический метод                                    | 5.0   | -  |
| 4114  | -                             | - | 444531.37                                   | 2234085.44 | Картометрический метод                                    | 5.0   | -  |
| 4115  | -                             | - | 444529.23                                   | 2234088.32 | Картометрический метод                                    | 5.0   | -  |
| 4116  | -                             | - | 444526.17                                   | 2234127.46 | Картометрический метод                                    | 5.0   | -  |
| 4117  | -                             | - | 444534.49                                   | 2234126.69 | Картометрический метод                                    | 5.0   | -  |
| 4118  | -                             | - | 444534.38                                   | 2234120.58 | Картометрический метод                                    | 5.0   | -  |
| 4119  | -                             | - | 444544.21                                   | 2234118.88 | Картометрический метод                                    | 5.0   | -  |
| 4120  | -                             | - | 444545.95                                   | 2234118.72 | Картометрический метод                                    | 5.0   | -  |
| 4121  | -                             | - | 444545.96                                   | 2234118.72 | Картометрический метод                                    | 5.0   | -  |
| 4122  | -                             | - | 444552.26                                   | 2234153.26 | Картометрический метод                                    | 5.0   | -  |
| 4123  | -                             | - | 444564.47                                   | 2234193.91 | Картометрический метод                                    | 5.0   | -  |
| 4124  | -                             | - | 444566.31                                   | 2234219.88 | Картометрический метод                                    | 5.0   | -  |
| 4125  | -                             | - | 444553.56                                   | 2234273.62 | Картометрический метод                                    | 5.0   | -  |

| 2. Сведения о характерных точках границ объекта |                               |   |   |            |   |   |  |
|---|-------------------------------|---|---|------------|---|---|--|
| Обозначение<br>характерных<br>точек границ      | Существующие<br>координаты, м |   | Измененные<br>(уточненные)<br>координаты, м |            | Метод<br>определения<br>координат<br>характерной<br>точки | Средняя<br>квадратическая<br>погрешность<br>положения<br>характерной<br>точки (Mt), м | Описание<br>обозначения<br>точки на<br>местности<br>(при<br>наличии) |
|   | X                             | Y | X   | Y          |   |   |  |
| 1   | 2                             | 3 | 4   | 5          | 6   | 7   | 8  |
| 4126  | -                             | - | 444553.16                                   | 2234274.96 | Картометрический метод                                    | 5.0   | -  |
| 3998  | -                             | - | 444527.96                                   | 2234274.51 | Картометрический метод                                    | 5.0   | -  |
| 4127  | -                             | - | 444036.48                                   | 2236438.70 | Картометрический метод                                    | 5.0   | -  |
| 4128  | -                             | - | 444040.08                                   | 2236323.38 | Картометрический метод                                    | 5.0   | -  |
| 4129  | -                             | - | 444046.35                                   | 2236108.46 | Картометрический метод                                    | 5.0   | -  |
| 4130  | -                             | - | 444046.87                                   | 2236077.77 | Картометрический метод                                    | 5.0   | -  |
| 4131  | -                             | - | 444049.12                                   | 2235860.30 | Картометрический метод                                    | 5.0   | -  |
| 4132  | -                             | - | 444049.41                                   | 2235840.30 | Картометрический метод                                    | 5.0   | -  |
| 4133  | -                             | - | 444051.04                                   | 2235838.10 | Картометрический метод                                    | 5.0   | -  |
| 4134  | -                             | - | 444051.05                                   | 2235838.10 | Картометрический метод                                    | 5.0   | -  |
| 4135  | -                             | - | 444097.46                                   | 2235836.93 | Картометрический метод                                    | 5.0   | -  |
| 4136  | -                             | - | 444172.51                                   | 2235836.60 | Картометрический метод                                    | 5.0   | -  |
| 4137  | -                             | - | 444171.21                                   | 2235845.37 | Картометрический метод                                    | 5.0   | -  |
| 4138  | -                             | - | 444170.84                                   | 2235867.61 | Картометрический метод                                    | 5.0   | -  |
| 4139  | -                             | - | 444170.65                                   | 2235879.06 | Картометрический метод                                    | 5.0   | -  |
| 4140  | -                             | - | 444170.62                                   | 2235880.30 | Картометрический метод                                    | 5.0   | -  |
| 4141  | -                             | - | 444174.00                                   | 2235926.30 | Картометрический метод                                    | 5.0   | -  |
| 4142  | -                             | - | 444172.94                                   | 2235971.91 | Картометрический метод                                    | 5.0   | -  |
| 4143  | -                             | - | 444163.78                                   | 2236176.77 | Картометрический метод                                    | 5.0   | -  |
| 4144  | -                             | - | 444162.90                                   | 2236214.88 | Картометрический метод                                    | 5.0   | -  |
| 4145  | -                             | - | 444162.62                                   | 2236226.88 | Картометрический метод                                    | 5.0   | -  |
| 4146  | -                             | - | 444160.26                                   | 2236431.86 | Картометрический метод                                    | 5.0   | -  |
| 4147  | -                             | - | 444158.63                                   | 2236439.80 | Картометрический метод                                    | 5.0   | -  |
| 4127  | -                             | - | 444036.48                                   | 2236438.70 | Картометрический метод                                    | 5.0   | -  |
| 4148  | -                             | - | 444676.20                                   | 2232508.02 | Картометрический метод                                    | 5.0   | -  |

| 2. Сведения о характерных точках границ объекта |                               |   |   |            |   |   |  |
|---|-------------------------------|---|---|------------|---|---|--|
| Обозначение<br>характерных<br>точек границ      | Существующие<br>координаты, м |   | Измененные<br>(уточненные)<br>координаты, м |            | Метод<br>определения<br>координат<br>характерной<br>точки | Средняя<br>квадратическая<br>погрешность<br>положения<br>характерной<br>точки (Mt), м | Описание<br>обозначения<br>точки на<br>местности<br>(при<br>наличии) |
|   | X                             | Y | X   | Y          |   |   |  |
| 1   | 2                             | 3 | 4   | 5          | 6   | 7   | 8  |
| 4149  | -                             | - | 444675.20                                   | 2232502.17 | Картометрический метод                                    | 5.0   | -  |
| 4150  | -                             | - | 444671.96                                   | 2232479.20 | Картометрический метод                                    | 5.0   | -  |
| 4151  | -                             | - | 444672.09                                   | 2232479.13 | Картометрический метод                                    | 5.0   | -  |
| 4152  | -                             | - | 444669.00                                   | 2232457.35 | Картометрический метод                                    | 5.0   | -  |
| 4153  | -                             | - | 444667.96                                   | 2232451.00 | Картометрический метод                                    | 5.0   | -  |
| 4154  | -                             | - | 444668.09                                   | 2232450.99 | Картометрический метод                                    | 5.0   | -  |
| 4155  | -                             | - | 444668.09                                   | 2232450.95 | Картометрический метод                                    | 5.0   | -  |
| 4156  | -                             | - | 444667.90                                   | 2232450.98 | Картометрический метод                                    | 5.0   | -  |
| 4157  | -                             | - | 444667.79                                   | 2232449.93 | Картометрический метод                                    | 5.0   | -  |
| 4158  | -                             | - | 444667.60                                   | 2232448.66 | Картометрический метод                                    | 5.0   | -  |
| 4159  | -                             | - | 444667.27                                   | 2232445.35 | Картометрический метод                                    | 5.0   | -  |
| 4160  | -                             | - | 444667.25                                   | 2232445.05 | Картометрический метод                                    | 5.0   | -  |
| 4161  | -                             | - | 444656.51                                   | 2232369.53 | Картометрический метод                                    | 5.0   | -  |
| 4162  | -                             | - | 444649.01                                   | 2232362.25 | Картометрический метод                                    | 5.0   | -  |
| 4163  | -                             | - | 444648.82                                   | 2232360.96 | Картометрический метод                                    | 5.0   | -  |
| 4164  | -                             | - | 444647.65                                   | 2232360.93 | Картометрический метод                                    | 5.0   | -  |
| 4165  | -                             | - | 444645.08                                   | 2232358.44 | Картометрический метод                                    | 5.0   | -  |
| 4166  | -                             | - | 444635.70                                   | 2232320.86 | Картометрический метод                                    | 5.0   | -  |
| 4167  | -                             | - | 444624.65                                   | 2232273.66 | Картометрический метод                                    | 5.0   | -  |
| 4168  | -                             | - | 444606.61                                   | 2232164.70 | Картометрический метод                                    | 5.0   | -  |
| 4169  | -                             | - | 444601.53                                   | 2232132.09 | Картометрический метод                                    | 5.0   | -  |
| 4170  | -                             | - | 444594.05                                   | 2232081.76 | Картометрический метод                                    | 5.0   | -  |
| 4171  | -                             | - | 444582.40                                   | 2232011.96 | Картометрический метод                                    | 5.0   | -  |
| 4172  | -                             | - | 444581.30                                   | 2232005.61 | Картометрический метод                                    | 5.0   | -  |
| 4173  | -                             | - | 444576.34                                   | 2231975.68 | Картометрический метод                                    | 5.0   | -  |

| 2. Сведения о характерных точках границ объекта |                               |   |   |            |   |   |  |
|---|-------------------------------|---|---|------------|---|---|--|
| Обозначение<br>характерных<br>точек границ      | Существующие<br>координаты, м |   | Измененные<br>(уточненные)<br>координаты, м |            | Метод<br>определения<br>координат<br>характерной<br>точки | Средняя<br>квадратическая<br>погрешность<br>положения<br>характерной<br>точки (Mt), м | Описание<br>обозначения<br>точки на<br>местности<br>(при<br>наличии) |
|   | X                             | Y | X   | Y          |   |   |  |
| 1   | 2                             | 3 | 4   | 5          | 6   | 7   | 8  |
| 4174  | -                             | - | 444569.41                                   | 2231922.37 | Картометрический метод                                    | 5.0   | -  |
| 4175  | -                             | - | 444571.11                                   | 2231918.43 | Картометрический метод                                    | 5.0   | -  |
| 4176  | -                             | - | 444571.12                                   | 2231918.43 | Картометрический метод                                    | 5.0   | -  |
| 4177  | -                             | - | 444615.28                                   | 2231934.60 | Картометрический метод                                    | 5.0   | -  |
| 4178  | -                             | - | 444634.99                                   | 2231942.28 | Картометрический метод                                    | 5.0   | -  |
| 4179  | -                             | - | 444667.84                                   | 2231953.61 | Картометрический метод                                    | 5.0   | -  |
| 4180  | -                             | - | 444667.63                                   | 2231954.92 | Картометрический метод                                    | 5.0   | -  |
| 4181  | -                             | - | 444705.09                                   | 2231966.60 | Картометрический метод                                    | 5.0   | -  |
| 4182  | -                             | - | 444705.14                                   | 2231966.62 | Картометрический метод                                    | 5.0   | -  |
| 4183  | -                             | - | 444705.24                                   | 2231966.65 | Картометрический метод                                    | 5.0   | -  |
| 4184  | -                             | - | 444705.25                                   | 2231966.66 | Картометрический метод                                    | 5.0   | -  |
| 4185  | -                             | - | 444706.47                                   | 2231967.90 | Картометрический метод                                    | 5.0   | -  |
| 4186  | -                             | - | 444707.03                                   | 2231968.47 | Картометрический метод                                    | 5.0   | -  |
| 4187  | -                             | - | 444709.27                                   | 2231978.16 | Картометрический метод                                    | 5.0   | -  |
| 4188  | -                             | - | 444713.40                                   | 2232008.02 | Картометрический метод                                    | 5.0   | -  |
| 4189  | -                             | - | 444715.67                                   | 2232023.28 | Картометрический метод                                    | 5.0   | -  |
| 4190  | -                             | - | 444717.94                                   | 2232038.48 | Картометрический метод                                    | 5.0   | -  |
| 4191  | -                             | - | 444717.59                                   | 2232038.47 | Картометрический метод                                    | 5.0   | -  |
| 4192  | -                             | - | 444734.67                                   | 2232162.47 | Картометрический метод                                    | 5.0   | -  |
| 4193  | -                             | - | 444738.56                                   | 2232187.79 | Картометрический метод                                    | 5.0   | -  |
| 4194  | -                             | - | 444738.63                                   | 2232187.78 | Картометрический метод                                    | 5.0   | -  |
| 4195  | -                             | - | 444738.91                                   | 2232190.05 | Картометрический метод                                    | 5.0   | -  |
| 4196  | -                             | - | 444747.43                                   | 2232245.47 | Картометрический метод                                    | 5.0   | -  |
| 4197  | -                             | - | 444747.51                                   | 2232245.92 | Картометрический метод                                    | 5.0   | -  |
| 4198  | -                             | - | 444747.52                                   | 2232246.03 | Картометрический метод                                    | 5.0   | -  |



| 2. Сведения о характерных точках границ объекта |                               |   |   |            |   |   |  |
|---|-------------------------------|---|---|------------|---|---|--|
| Обозначение<br>характерных<br>точек границ      | Существующие<br>координаты, м |   | Измененные<br>(уточненные)<br>координаты, м |            | Метод<br>определения<br>координат<br>характерной<br>точки | Средняя<br>квадратическая<br>погрешность<br>положения<br>характерной<br>точки (Mt), м | Описание<br>обозначения<br>точки на<br>местности<br>(при<br>наличии) |
|   | X                             | Y | X   | Y          |   |   |  |
| 1   | 2                             | 3 | 4   | 5          | 6   | 7   | 8  |
| 4199  | -                             | - | 444770.87                                   | 2232397.91 | Картометрический метод                                    | 5.0   | -  |
| 4200  | -                             | - | 444773.46                                   | 2232413.76 | Картометрический метод                                    | 5.0   | -  |
| 4201  | -                             | - | 444773.26                                   | 2232413.79 | Картометрический метод                                    | 5.0   | -  |
| 4202  | -                             | - | 444789.00                                   | 2232518.55 | Картометрический метод                                    | 5.0   | -  |
| 4203  | -                             | - | 444762.26                                   | 2232522.56 | Картометрический метод                                    | 5.0   | -  |
| 4204  | -                             | - | 444735.51                                   | 2232526.56 | Картометрический метод                                    | 5.0   | -  |
| 4205  | -                             | - | 444678.74                                   | 2232536.29 | Картометрический метод                                    | 5.0   | -  |
| 4148  | -                             | - | 444676.20                                   | 2232508.02 | Картометрический метод                                    | 5.0   | -  |
| 4206  | -                             | - | 444531.54                                   | 2230923.14 | Картометрический метод                                    | 5.0   | -  |
| 4207  | -                             | - | 444510.64                                   | 2230894.70 | Картометрический метод                                    | 5.0   | -  |
| 4208  | -                             | - | 444510.63                                   | 2230894.71 | Картометрический метод                                    | 5.0   | -  |
| 4209  | -                             | - | 444510.54                                   | 2230894.80 | Картометрический метод                                    | 5.0   | -  |
| 4210  | -                             | - | 444509.45                                   | 2230893.94 | Картометрический метод                                    | 5.0   | -  |
| 4211  | -                             | - | 444500.83                                   | 2230902.14 | Картометрический метод                                    | 5.0   | -  |
| 4212  | -                             | - | 444496.05                                   | 2230896.34 | Картометрический метод                                    | 5.0   | -  |
| 4213  | -                             | - | 444485.95                                   | 2230879.66 | Картометрический метод                                    | 5.0   | -  |
| 4214  | -                             | - | 444474.26                                   | 2230860.27 | Картометрический метод                                    | 5.0   | -  |
| 4215  | -                             | - | 444489.01                                   | 2230842.04 | Картометрический метод                                    | 5.0   | -  |
| 4216  | -                             | - | 444476.44                                   | 2230830.60 | Картометрический метод                                    | 5.0   | -  |
| 4217  | -                             | - | 444492.07                                   | 2230810.65 | Картометрический метод                                    | 5.0   | -  |
| 4218  | -                             | - | 444516.23                                   | 2230779.84 | Картометрический метод                                    | 5.0   | -  |
| 4219  | -                             | - | 444521.13                                   | 2230773.55 | Картометрический метод                                    | 5.0   | -  |
| 4220  | -                             | - | 444507.34                                   | 2230759.00 | Картометрический метод                                    | 5.0   | -  |
| 4221  | -                             | - | 444531.29                                   | 2230735.34 | Картометрический метод                                    | 5.0   | -  |
| 4222  | -                             | - | 444537.02                                   | 2230729.68 | Картометрический метод                                    | 5.0   | -  |

| 2. Сведения о характерных точках границ объекта |                            |   |                                       |            |   |  |   |
|---|----------------------------|---|---------------------------------------|------------|---|--|---|
| Обозначение характерных точек границ            | Существующие координаты, м |   | Измененные (уточненные) координаты, м |            | Метод определения координат характерной точки | Средняя квадратическая погрешность положения характерной точки (Mt), м | Описание обозначения точки на местности (при наличии) |
|   | X                          | Y | X                                     | Y          |   |  |   |
| 1   | 2                          | 3 | 4                                     | 5          | 6   | 7  | 8   |
| 4223  | -                          | - | 444581.87                             | 2230687.75 | Картометрический метод                        | 5.0  | -   |
| 4224  | -                          | - | 444586.34                             | 2230691.93 | Картометрический метод                        | 5.0  | -   |
| 4225  | -                          | - | 444623.44                             | 2230653.08 | Картометрический метод                        | 5.0  | -   |
| 4226  | -                          | - | 444649.86                             | 2230618.38 | Картометрический метод                        | 5.0  | -   |
| 4227  | -                          | - | 444657.12                             | 2230610.26 | Картометрический метод                        | 5.0  | -   |
| 4228  | -                          | - | 444664.92                             | 2230593.68 | Картометрический метод                        | 5.0  | -   |
| 4229  | -                          | - | 444674.20                             | 2230600.88 | Картометрический метод                        | 5.0  | -   |
| 4230  | -                          | - | 444680.48                             | 2230591.13 | Картометрический метод                        | 5.0  | -   |
| 4231  | -                          | - | 444700.62                             | 2230561.59 | Картометрический метод                        | 5.0  | -   |
| 4232  | -                          | - | 444696.33                             | 2230555.56 | Картометрический метод                        | 5.0  | -   |
| 4233  | -                          | - | 444712.46                             | 2230525.26 | Картометрический метод                        | 5.0  | -   |
| 4234  | -                          | - | 444712.47                             | 2230525.24 | Картометрический метод                        | 5.0  | -   |
| 4235  | -                          | - | 444713.16                             | 2230524.45 | Картометрический метод                        | 5.0  | -   |
| 4236  | -                          | - | 444710.74                             | 2230521.54 | Картометрический метод                        | 5.0  | -   |
| 4237  | -                          | - | 444722.41                             | 2230500.18 | Картометрический метод                        | 5.0  | -   |
| 4238  | -                          | - | 444727.27                             | 2230496.88 | Картометрический метод                        | 5.0  | -   |
| 4239  | -                          | - | 444733.16                             | 2230502.10 | Картометрический метод                        | 5.0  | -   |
| 4240  | -                          | - | 444753.72                             | 2230479.42 | Картометрический метод                        | 5.0  | -   |
| 4241  | -                          | - | 444770.63                             | 2230494.70 | Картометрический метод                        | 5.0  | -   |
| 4242  | -                          | - | 444790.12                             | 2230511.95 | Картометрический метод                        | 5.0  | -   |
| 4243  | -                          | - | 444793.78                             | 2230515.83 | Картометрический метод                        | 5.0  | -   |
| 4244  | -                          | - | 444798.11                             | 2230519.23 | Картометрический метод                        | 5.0  | -   |
| 4245  | -                          | - | 444813.16                             | 2230534.24 | Картометрический метод                        | 5.0  | -   |
| 4246  | -                          | - | 444833.46                             | 2230553.09 | Картометрический метод                        | 5.0  | -   |
| 4247  | -                          | - | 444836.11                             | 2230555.63 | Картометрический метод                        | 5.0  | -   |

| 2. Сведения о характерных точках границ объекта |                               |   |   |            |   |   |  |
|---|-------------------------------|---|---|------------|---|---|--|
| Обозначение<br>характерных<br>точек границ      | Существующие<br>координаты, м |   | Измененные<br>(уточненные)<br>координаты, м |            | Метод<br>определения<br>координат<br>характерной<br>точки | Средняя<br>квадратическая<br>погрешность<br>положения<br>характерной<br>точки (Mt), м | Описание<br>обозначения<br>точки на<br>местности<br>(при<br>наличии) |
|   | X                             | Y | X   | Y          |   |   |  |
| 1   | 2                             | 3 | 4   | 5          | 6   | 7   | 8  |
| 4248  | -                             | - | 444854.72                                   | 2230573.41 | Картометрический метод                                    | 5.0   | -  |
| 4249  | -                             | - | 444836.57                                   | 2230603.47 | Картометрический метод                                    | 5.0   | -  |
| 4250  | -                             | - | 444819.65                                   | 2230632.42 | Картометрический метод                                    | 5.0   | -  |
| 4251  | -                             | - | 444814.95                                   | 2230639.64 | Картометрический метод                                    | 5.0   | -  |
| 4252  | -                             | - | 444813.56                                   | 2230640.09 | Картометрический метод                                    | 5.0   | -  |
| 4253  | -                             | - | 444810.89                                   | 2230644.32 | Картометрический метод                                    | 5.0   | -  |
| 4254  | -                             | - | 444810.61                                   | 2230644.76 | Картометрический метод                                    | 5.0   | -  |
| 4255  | -                             | - | 444807.64                                   | 2230652.22 | Картометрический метод                                    | 5.0   | -  |
| 4256  | -                             | - | 444790.85                                   | 2230680.26 | Картометрический метод                                    | 5.0   | -  |
| 4257  | -                             | - | 444784.71                                   | 2230690.52 | Картометрический метод                                    | 5.0   | -  |
| 4258  | -                             | - | 444778.48                                   | 2230702.50 | Картометрический метод                                    | 5.0   | -  |
| 4259  | -                             | - | 444757.85                                   | 2230731.85 | Картометрический метод                                    | 5.0   | -  |
| 4260  | -                             | - | 444739.29                                   | 2230754.96 | Картометрический метод                                    | 5.0   | -  |
| 4261  | -                             | - | 444731.91                                   | 2230764.16 | Картометрический метод                                    | 5.0   | -  |
| 4262  | -                             | - | 444703.67                                   | 2230797.14 | Картометрический метод                                    | 5.0   | -  |
| 4263  | -                             | - | 444703.54                                   | 2230797.31 | Картометрический метод                                    | 5.0   | -  |
| 4264  | -                             | - | 444703.54                                   | 2230797.32 | Картометрический метод                                    | 5.0   | -  |
| 4265  | -                             | - | 444698.98                                   | 2230803.48 | Картометрический метод                                    | 5.0   | -  |
| 4266  | -                             | - | 444671.87                                   | 2230837.11 | Картометрический метод                                    | 5.0   | -  |
| 4267  | -                             | - | 444628.23                                   | 2230886.65 | Картометрический метод                                    | 5.0   | -  |
| 4268  | -                             | - | 444609.35                                   | 2230908.41 | Картометрический метод                                    | 5.0   | -  |
| 4269  | -                             | - | 444602.72                                   | 2230915.56 | Картометрический метод                                    | 5.0   | -  |
| 4270  | -                             | - | 444599.98                                   | 2230918.55 | Картометрический метод                                    | 5.0   | -  |
| 4271  | -                             | - | 444568.32                                   | 2230914.82 | Картометрический метод                                    | 5.0   | -  |
| 4272  | -                             | - | 444538.13                                   | 2230925.32 | Картометрический метод                                    | 5.0   | -  |

| 2. Сведения о характерных точках границ объекта |                               |   |   |            |   |   |  |
|---|-------------------------------|---|---|------------|---|---|--|
| Обозначение<br>характерных<br>точек границ      | Существующие<br>координаты, м |   | Измененные<br>(уточненные)<br>координаты, м |            | Метод<br>определения<br>координат<br>характерной<br>точки | Средняя<br>квадратическая<br>погрешность<br>положения<br>характерной<br>точки (Mt), м | Описание<br>обозначения<br>точки на<br>местности<br>(при<br>наличии) |
|   | X                             | Y | X   | Y          |   |   |  |
| 1   | 2                             | 3 | 4   | 5          | 6   | 7   | 8  |
| 4206  | -                             | - | 444531.54                                   | 2230923.14 | Картометрический метод                                    | 5.0   | -  |
| 4273  | -                             | - | 446503.99                                   | 2233456.15 | Картометрический метод                                    | 5.0   | -  |
| 4274  | -                             | - | 446498.49                                   | 2233439.77 | Картометрический метод                                    | 5.0   | -  |
| 4275  | -                             | - | 446498.34                                   | 2233439.82 | Картометрический метод                                    | 5.0   | -  |
| 4276  | -                             | - | 446496.12                                   | 2233432.73 | Картометрический метод                                    | 5.0   | -  |
| 4277  | -                             | - | 446495.06                                   | 2233429.58 | Картометрический метод                                    | 5.0   | -  |
| 4278  | -                             | - | 446493.49                                   | 2233422.34 | Картометрический метод                                    | 5.0   | -  |
| 4279  | -                             | - | 446494.67                                   | 2233422.10 | Картометрический метод                                    | 5.0   | -  |
| 4280  | -                             | - | 446494.67                                   | 2233422.07 | Картометрический метод                                    | 5.0   | -  |
| 4281  | -                             | - | 446492.25                                   | 2233383.20 | Картометрический метод                                    | 5.0   | -  |
| 4282  | -                             | - | 446493.75                                   | 2233348.87 | Картометрический метод                                    | 5.0   | -  |
| 4283  | -                             | - | 446494.80                                   | 2233317.78 | Картометрический метод                                    | 5.0   | -  |
| 4284  | -                             | - | 446494.62                                   | 2233271.35 | Картометрический метод                                    | 5.0   | -  |
| 4285  | -                             | - | 446494.94                                   | 2233271.31 | Картометрический метод                                    | 5.0   | -  |
| 4286  | -                             | - | 446513.54                                   | 2233268.88 | Картометрический метод                                    | 5.0   | -  |
| 4287  | -                             | - | 446544.51                                   | 2233263.59 | Картометрический метод                                    | 5.0   | -  |
| 4288  | -                             | - | 446555.44                                   | 2233262.99 | Картометрический метод                                    | 5.0   | -  |
| 4289  | -                             | - | 446555.49                                   | 2233263.00 | Картометрический метод                                    | 5.0   | -  |
| 4290  | -                             | - | 446557.46                                   | 2233263.45 | Картометрический метод                                    | 5.0   | -  |
| 4291  | -                             | - | 446562.45                                   | 2233264.57 | Картометрический метод                                    | 5.0   | -  |
| 4292  | -                             | - | 446581.82                                   | 2233268.92 | Картометрический метод                                    | 5.0   | -  |
| 4293  | -                             | - | 446581.79                                   | 2233268.79 | Картометрический метод                                    | 5.0   | -  |
| 4294  | -                             | - | 446606.08                                   | 2233273.42 | Картометрический метод                                    | 5.0   | -  |
| 4295  | -                             | - | 446625.12                                   | 2233277.70 | Картометрический метод                                    | 5.0   | -  |
| 4296  | -                             | - | 446645.34                                   | 2233278.09 | Картометрический метод                                    | 5.0   | -  |

| 2. Сведения о характерных точках границ объекта |                               |   |   |            |   |   |  |
|---|-------------------------------|---|---|------------|---|---|--|
| Обозначение<br>характерных<br>точек границ      | Существующие<br>координаты, м |   | Измененные<br>(уточненные)<br>координаты, м |            | Метод<br>определения<br>координат<br>характерной<br>точки | Средняя<br>квадратическая<br>погрешность<br>положения<br>характерной<br>точки (Mt), м | Описание<br>обозначения<br>точки на<br>местности<br>(при<br>наличии) |
|   | X                             | Y | X   | Y          |   |   |  |
| 1   | 2                             | 3 | 4   | 5          | 6   | 7   | 8  |
| 4297  | -                             | - | 446665.77                                   | 2233276.89 | Картометрический метод                                    | 5.0   | -  |
| 4298  | -                             | - | 446669.87                                   | 2233273.92 | Картометрический метод                                    | 5.0   | -  |
| 4299  | -                             | - | 446685.97                                   | 2233267.14 | Картометрический метод                                    | 5.0   | -  |
| 4300  | -                             | - | 446710.25                                   | 2233257.96 | Картометрический метод                                    | 5.0   | -  |
| 4301  | -                             | - | 446719.66                                   | 2233254.31 | Картометрический метод                                    | 5.0   | -  |
| 4302  | -                             | - | 446758.05                                   | 2233236.25 | Картометрический метод                                    | 5.0   | -  |
| 4303  | -                             | - | 446800.69                                   | 2233219.98 | Картометрический метод                                    | 5.0   | -  |
| 4304  | -                             | - | 446842.76                                   | 2233207.02 | Картометрический метод                                    | 5.0   | -  |
| 4305  | -                             | - | 446867.18                                   | 2233190.46 | Картометрический метод                                    | 5.0   | -  |
| 4306  | -                             | - | 446867.41                                   | 2233190.85 | Картометрический метод                                    | 5.0   | -  |
| 4307  | -                             | - | 446867.59                                   | 2233190.74 | Картометрический метод                                    | 5.0   | -  |
| 4308  | -                             | - | 446919.73                                   | 2233152.98 | Картометрический метод                                    | 5.0   | -  |
| 4309  | -                             | - | 446931.40                                   | 2233143.44 | Картометрический метод                                    | 5.0   | -  |
| 4310  | -                             | - | 446943.06                                   | 2233133.89 | Картометрический метод                                    | 5.0   | -  |
| 4311  | -                             | - | 446986.63                                   | 2233099.36 | Картометрический метод                                    | 5.0   | -  |
| 4312  | -                             | - | 446987.01                                   | 2233099.06 | Картометрический метод                                    | 5.0   | -  |
| 4313  | -                             | - | 446987.10                                   | 2233099.15 | Картометрический метод                                    | 5.0   | -  |
| 4314  | -                             | - | 446989.84                                   | 2233102.11 | Картометрический метод                                    | 5.0   | -  |
| 4315  | -                             | - | 447006.52                                   | 2233155.40 | Картометрический метод                                    | 5.0   | -  |
| 4316  | -                             | - | 447001.57                                   | 2233158.36 | Картометрический метод                                    | 5.0   | -  |
| 4317  | -                             | - | 447015.42                                   | 2233182.43 | Картометрический метод                                    | 5.0   | -  |
| 4318  | -                             | - | 447026.32                                   | 2233200.03 | Картометрический метод                                    | 5.0   | -  |
| 4319  | -                             | - | 446989.16                                   | 2233212.49 | Картометрический метод                                    | 5.0   | -  |
| 4320  | -                             | - | 446963.46                                   | 2233227.21 | Картометрический метод                                    | 5.0   | -  |
| 4321  | -                             | - | 446937.19                                   | 2233241.74 | Картометрический метод                                    | 5.0   | -  |

| 2. Сведения о характерных точках границ объекта |                               |   |   |            |   |   |  |
|---|-------------------------------|---|---|------------|---|---|--|
| Обозначение<br>характерных<br>точек границ      | Существующие<br>координаты, м |   | Измененные<br>(уточненные)<br>координаты, м |            | Метод<br>определения<br>координат<br>характерной<br>точки | Средняя<br>квадратическая<br>погрешность<br>положения<br>характерной<br>точки (Mt), м | Описание<br>обозначения<br>точки на<br>местности<br>(при<br>наличии) |
|   | X                             | Y | X   | Y          |   |   |  |
| 1   | 2                             | 3 | 4   | 5          | 6   | 7   | 8  |
| 4322  | -                             | - | 446899.02                                   | 2233266.72 | Картометрический метод                                    | 5.0   | -  |
| 4323  | -                             | - | 446865.22                                   | 2233282.37 | Картометрический метод                                    | 5.0   | -  |
| 4324  | -                             | - | 446875.38                                   | 2233302.03 | Картометрический метод                                    | 5.0   | -  |
| 4325  | -                             | - | 446861.21                                   | 2233309.85 | Картометрический метод                                    | 5.0   | -  |
| 4326  | -                             | - | 446854.33                                   | 2233313.65 | Картометрический метод                                    | 5.0   | -  |
| 4327  | -                             | - | 446811.57                                   | 2233337.24 | Картометрический метод                                    | 5.0   | -  |
| 4328  | -                             | - | 446767.56                                   | 2233357.58 | Картометрический метод                                    | 5.0   | -  |
| 4329  | -                             | - | 446751.87                                   | 2233364.07 | Картометрический метод                                    | 5.0   | -  |
| 4330  | -                             | - | 446750.78                                   | 2233366.14 | Картометрический метод                                    | 5.0   | -  |
| 4331  | -                             | - | 446748.89                                   | 2233368.91 | Картометрический метод                                    | 5.0   | -  |
| 4332  | -                             | - | 446728.20                                   | 2233381.28 | Картометрический метод                                    | 5.0   | -  |
| 4333  | -                             | - | 446705.39                                   | 2233393.69 | Картометрический метод                                    | 5.0   | -  |
| 4334  | -                             | - | 446702.64                                   | 2233395.26 | Картометрический метод                                    | 5.0   | -  |
| 4335  | -                             | - | 446682.68                                   | 2233406.63 | Картометрический метод                                    | 5.0   | -  |
| 4336  | -                             | - | 446662.29                                   | 2233418.37 | Картометрический метод                                    | 5.0   | -  |
| 4337  | -                             | - | 446638.95                                   | 2233432.47 | Картометрический метод                                    | 5.0   | -  |
| 4338  | -                             | - | 446624.97                                   | 2233440.64 | Картометрический метод                                    | 5.0   | -  |
| 4339  | -                             | - | 446622.82                                   | 2233442.43 | Картометрический метод                                    | 5.0   | -  |
| 4340  | -                             | - | 446620.21                                   | 2233443.86 | Картометрический метод                                    | 5.0   | -  |
| 4341  | -                             | - | 446603.73                                   | 2233450.56 | Картометрический метод                                    | 5.0   | -  |
| 4342  | -                             | - | 446595.58                                   | 2233455.73 | Картометрический метод                                    | 5.0   | -  |
| 4343  | -                             | - | 446571.25                                   | 2233469.34 | Картометрический метод                                    | 5.0   | -  |
| 4344  | -                             | - | 446548.09                                   | 2233481.16 | Картометрический метод                                    | 5.0   | -  |
| 4345  | -                             | - | 446520.78                                   | 2233494.86 | Картометрический метод                                    | 5.0   | -  |
| 4273  | -                             | - | 446503.99                                   | 2233456.15 | Картометрический метод                                    | 5.0   | -  |

| 2. Сведения о характерных точках границ объекта |                               |   |   |            |   |   |  |
|---|-------------------------------|---|---|------------|---|---|--|
| Обозначение<br>характерных<br>точек границ      | Существующие<br>координаты, м |   | Измененные<br>(уточненные)<br>координаты, м |            | Метод<br>определения<br>координат<br>характерной<br>точки | Средняя<br>квадратическая<br>погрешность<br>положения<br>характерной<br>точки (Mt), м | Описание<br>обозначения<br>точки на<br>местности<br>(при<br>наличии) |
|   | X                             | Y | X   | Y          |   |   |  |
| 1   | 2                             | 3 | 4   | 5          | 6   | 7   | 8  |
| 4346  | -                             | - | 443818.74                                   | 2234138.06 | Картометрический метод                                    | 5.0   | -  |
| 4347  | -                             | - | 443774.13                                   | 2234133.27 | Картометрический метод                                    | 5.0   | -  |
| 4348  | -                             | - | 443762.55                                   | 2234130.96 | Картометрический метод                                    | 5.0   | -  |
| 4349  | -                             | - | 443758.66                                   | 2234129.67 | Картометрический метод                                    | 5.0   | -  |
| 4350  | -                             | - | 443730.01                                   | 2234120.66 | Картометрический метод                                    | 5.0   | -  |
| 4351  | -                             | - | 443730.20                                   | 2234095.52 | Картометрический метод                                    | 5.0   | -  |
| 4352  | -                             | - | 443730.49                                   | 2234075.51 | Картометрический метод                                    | 5.0   | -  |
| 4353  | -                             | - | 443732.98                                   | 2233970.09 | Картометрический метод                                    | 5.0   | -  |
| 4354  | -                             | - | 443735.15                                   | 2233914.01 | Картометрический метод                                    | 5.0   | -  |
| 4355  | -                             | - | 443735.98                                   | 2233879.14 | Картометрический метод                                    | 5.0   | -  |
| 4356  | -                             | - | 443733.51                                   | 2233830.81 | Картометрический метод                                    | 5.0   | -  |
| 4357  | -                             | - | 443733.51                                   | 2233830.80 | Картометрический метод                                    | 5.0   | -  |
| 4358  | -                             | - | 443737.18                                   | 2233830.65 | Картометрический метод                                    | 5.0   | -  |
| 4359  | -                             | - | 443769.26                                   | 2233829.15 | Картометрический метод                                    | 5.0   | -  |
| 4360  | -                             | - | 443773.22                                   | 2233825.91 | Картометрический метод                                    | 5.0   | -  |
| 4361  | -                             | - | 443773.68                                   | 2233817.46 | Картометрический метод                                    | 5.0   | -  |
| 4362  | -                             | - | 443800.70                                   | 2233818.82 | Картометрический метод                                    | 5.0   | -  |
| 4363  | -                             | - | 443803.39                                   | 2233823.87 | Картометрический метод                                    | 5.0   | -  |
| 4364  | -                             | - | 443803.39                                   | 2233824.14 | Картометрический метод                                    | 5.0   | -  |
| 4365  | -                             | - | 443815.20                                   | 2233824.56 | Картометрический метод                                    | 5.0   | -  |
| 4366  | -                             | - | 443829.74                                   | 2233825.09 | Картометрический метод                                    | 5.0   | -  |
| 4367  | -                             | - | 443830.38                                   | 2233789.22 | Картометрический метод                                    | 5.0   | -  |
| 4368  | -                             | - | 443844.89                                   | 2233789.05 | Картометрический метод                                    | 5.0   | -  |
| 4369  | -                             | - | 443845.20                                   | 2233771.53 | Картометрический метод                                    | 5.0   | -  |
| 4370  | -                             | - | 443842.12                                   | 2233771.45 | Картометрический метод                                    | 5.0   | -  |

| 2. Сведения о характерных точках границ объекта |                               |   |   |            |   |   |  |
|---|-------------------------------|---|---|------------|---|---|--|
| Обозначение<br>характерных<br>точек границ      | Существующие<br>координаты, м |   | Измененные<br>(уточненные)<br>координаты, м |            | Метод<br>определения<br>координат<br>характерной<br>точки | Средняя<br>квадратическая<br>погрешность<br>положения<br>характерной<br>точки (Mt), м | Описание<br>обозначения<br>точки на<br>местности<br>(при<br>наличии) |
|   | X                             | Y | X   | Y          |   |   |  |
| 1   | 2                             | 3 | 4   | 5          | 6   | 7   | 8  |
| 4371  | -                             | - | 443842.67                                   | 2233751.08 | Картометрический метод                                    | 5.0   | -  |
| 4372  | -                             | - | 443845.15                                   | 2233751.12 | Картометрический метод                                    | 5.0   | -  |
| 4373  | -                             | - | 443845.13                                   | 2233746.50 | Картометрический метод                                    | 5.0   | -  |
| 4374  | -                             | - | 443845.71                                   | 2233706.51 | Картометрический метод                                    | 5.0   | -  |
| 4375  | -                             | - | 443845.57                                   | 2233651.62 | Картометрический метод                                    | 5.0   | -  |
| 4376  | -                             | - | 443843.50                                   | 2233651.58 | Картометрический метод                                    | 5.0   | -  |
| 4377  | -                             | - | 443835.19                                   | 2233651.39 | Картометрический метод                                    | 5.0   | -  |
| 4378  | -                             | - | 443835.68                                   | 2233631.72 | Картометрический метод                                    | 5.0   | -  |
| 4379  | -                             | - | 443843.94                                   | 2233631.98 | Картометрический метод                                    | 5.0   | -  |
| 4380  | -                             | - | 443843.94                                   | 2233612.06 | Картометрический метод                                    | 5.0   | -  |
| 4381  | -                             | - | 443845.47                                   | 2233612.10 | Картометрический метод                                    | 5.0   | -  |
| 4382  | -                             | - | 443845.43                                   | 2233595.28 | Картометрический метод                                    | 5.0   | -  |
| 4383  | -                             | - | 443843.58                                   | 2233595.21 | Картометрический метод                                    | 5.0   | -  |
| 4384  | -                             | - | 443844.17                                   | 2233571.27 | Картометрический метод                                    | 5.0   | -  |
| 4385  | -                             | - | 443845.54                                   | 2233571.07 | Картометрический метод                                    | 5.0   | -  |
| 4386  | -                             | - | 443845.93                                   | 2233571.09 | Картометрический метод                                    | 5.0   | -  |
| 4387  | -                             | - | 443845.95                                   | 2233570.58 | Картометрический метод                                    | 5.0   | -  |
| 4388  | -                             | - | 443846.17                                   | 2233551.53 | Картометрический метод                                    | 5.0   | -  |
| 4389  | -                             | - | 443822.73                                   | 2233551.07 | Картометрический метод                                    | 5.0   | -  |
| 4390  | -                             | - | 443823.11                                   | 2233530.70 | Картометрический метод                                    | 5.0   | -  |
| 4391  | -                             | - | 443846.30                                   | 2233531.67 | Картометрический метод                                    | 5.0   | -  |
| 4392  | -                             | - | 443846.35                                   | 2233511.65 | Картометрический метод                                    | 5.0   | -  |
| 4393  | -                             | - | 443846.77                                   | 2233496.44 | Картометрический метод                                    | 5.0   | -  |
| 4394  | -                             | - | 443848.73                                   | 2233432.79 | Картометрический метод                                    | 5.0   | -  |
| 4395  | -                             | - | 443854.73                                   | 2233432.75 | Картометрический метод                                    | 5.0   | -  |



| 2. Сведения о характерных точках границ объекта |                               |   |   |            |   |   |  |
|---|-------------------------------|---|---|------------|---|---|--|
| Обозначение<br>характерных<br>точек границ      | Существующие<br>координаты, м |   | Измененные<br>(уточненные)<br>координаты, м |            | Метод<br>определения<br>координат<br>характерной<br>точки | Средняя<br>квадратическая<br>погрешность<br>положения<br>характерной<br>точки (Mt), м | Описание<br>обозначения<br>точки на<br>местности<br>(при<br>наличии) |
|   | X                             | Y | X   | Y          |   |   |  |
| 1   | 2                             | 3 | 4   | 5          | 6   | 7   | 8  |
| 4396  | -                             | - | 443873.11                                   | 2233432.16 | Картометрический метод                                    | 5.0   | -  |
| 4397  | -                             | - | 443898.92                                   | 2233432.62 | Картометрический метод                                    | 5.0   | -  |
| 4398  | -                             | - | 443898.42                                   | 2233453.40 | Картометрический метод                                    | 5.0   | -  |
| 4399  | -                             | - | 443897.86                                   | 2233476.99 | Картометрический метод                                    | 5.0   | -  |
| 4400  | -                             | - | 443896.71                                   | 2233513.92 | Картометрический метод                                    | 5.0   | -  |
| 4401  | -                             | - | 443898.42                                   | 2233514.02 | Картометрический метод                                    | 5.0   | -  |
| 4402  | -                             | - | 443898.47                                   | 2233514.02 | Картометрический метод                                    | 5.0   | -  |
| 4403  | -                             | - | 443898.55                                   | 2233533.86 | Картометрический метод                                    | 5.0   | -  |
| 4404  | -                             | - | 443899.80                                   | 2233533.92 | Картометрический метод                                    | 5.0   | -  |
| 4405  | -                             | - | 443899.31                                   | 2233552.49 | Картометрический метод                                    | 5.0   | -  |
| 4406  | -                             | - | 443897.28                                   | 2233633.86 | Картометрический метод                                    | 5.0   | -  |
| 4407  | -                             | - | 443897.24                                   | 2233637.41 | Картометрический метод                                    | 5.0   | -  |
| 4408  | -                             | - | 443897.19                                   | 2233641.02 | Картометрический метод                                    | 5.0   | -  |
| 4409  | -                             | - | 443896.99                                   | 2233647.14 | Картометрический метод                                    | 5.0   | -  |
| 4410  | -                             | - | 443896.80                                   | 2233653.07 | Картометрический метод                                    | 5.0   | -  |
| 4411  | -                             | - | 443895.98                                   | 2233752.53 | Картометрический метод                                    | 5.0   | -  |
| 4412  | -                             | - | 443895.94                                   | 2233762.64 | Картометрический метод                                    | 5.0   | -  |
| 4413  | -                             | - | 443895.90                                   | 2233772.74 | Картометрический метод                                    | 5.0   | -  |
| 4414  | -                             | - | 443895.54                                   | 2233772.74 | Картометрический метод                                    | 5.0   | -  |
| 4415  | -                             | - | 443895.02                                   | 2233796.44 | Картометрический метод                                    | 5.0   | -  |
| 4416  | -                             | - | 443895.87                                   | 2233940.21 | Картометрический метод                                    | 5.0   | -  |
| 4417  | -                             | - | 443895.87                                   | 2233940.32 | Картометрический метод                                    | 5.0   | -  |
| 4418  | -                             | - | 443895.20                                   | 2234013.97 | Картометрический метод                                    | 5.0   | -  |
| 4419  | -                             | - | 443894.98                                   | 2234043.25 | Картометрический метод                                    | 5.0   | -  |
| 4420  | -                             | - | 443887.42                                   | 2234145.29 | Картометрический метод                                    | 5.0   | -  |

| 2. Сведения о характерных точках границ объекта |                               |   |   |            |   |   |  |
|---|-------------------------------|---|---|------------|---|---|--|
| Обозначение<br>характерных<br>точек границ      | Существующие<br>координаты, м |   | Измененные<br>(уточненные)<br>координаты, м |            | Метод<br>определения<br>координат<br>характерной<br>точки | Средняя<br>квадратическая<br>погрешность<br>положения<br>характерной<br>точки (Mt), м | Описание<br>обозначения<br>точки на<br>местности<br>(при<br>наличии) |
|   | X                             | Y | X   | Y          |   |   |  |
| 1   | 2                             | 3 | 4   | 5          | 6   | 7   | 8  |
| 4346  | -                             | - | 443818.74                                   | 2234138.06 | Картометрический метод                                    | 5.0   | -  |
| 4421  | -                             | - | 444582.22                                   | 2236481.49 | Картометрический метод                                    | 5.0   | -  |
| 4422  | -                             | - | 444582.61                                   | 2236454.07 | Картометрический метод                                    | 5.0   | -  |
| 4423  | -                             | - | 444585.69                                   | 2236453.65 | Картометрический метод                                    | 5.0   | -  |
| 4424  | -                             | - | 444586.61                                   | 2236410.03 | Картометрический метод                                    | 5.0   | -  |
| 4425  | -                             | - | 444587.06                                   | 2236374.07 | Картометрический метод                                    | 5.0   | -  |
| 4426  | -                             | - | 444587.01                                   | 2236374.07 | Картометрический метод                                    | 5.0   | -  |
| 4427  | -                             | - | 444587.44                                   | 2236343.03 | Картометрический метод                                    | 5.0   | -  |
| 4428  | -                             | - | 444586.68                                   | 2236305.68 | Картометрический метод                                    | 5.0   | -  |
| 4429  | -                             | - | 444587.05                                   | 2236279.48 | Картометрический метод                                    | 5.0   | -  |
| 4430  | -                             | - | 444587.10                                   | 2236276.23 | Картометрический метод                                    | 5.0   | -  |
| 4431  | -                             | - | 444589.04                                   | 2236140.49 | Картометрический метод                                    | 5.0   | -  |
| 4432  | -                             | - | 444589.11                                   | 2236102.00 | Картометрический метод                                    | 5.0   | -  |
| 4433  | -                             | - | 444589.27                                   | 2236087.40 | Картометрический метод                                    | 5.0   | -  |
| 4434  | -                             | - | 444589.42                                   | 2236072.79 | Картометрический метод                                    | 5.0   | -  |
| 4435  | -                             | - | 444589.43                                   | 2236072.79 | Картометрический метод                                    | 5.0   | -  |
| 4436  | -                             | - | 444589.56                                   | 2236072.80 | Картометрический метод                                    | 5.0   | -  |
| 4437  | -                             | - | 444590.05                                   | 2236043.49 | Картометрический метод                                    | 5.0   | -  |
| 4438  | -                             | - | 444590.53                                   | 2236036.62 | Картометрический метод                                    | 5.0   | -  |
| 4439  | -                             | - | 444591.08                                   | 2235998.03 | Картометрический метод                                    | 5.0   | -  |
| 4440  | -                             | - | 444591.27                                   | 2235985.42 | Картометрический метод                                    | 5.0   | -  |
| 4441  | -                             | - | 444591.64                                   | 2235959.82 | Картометрический метод                                    | 5.0   | -  |
| 4442  | -                             | - | 444591.39                                   | 2235846.09 | Картометрический метод                                    | 5.0   | -  |
| 4443  | -                             | - | 444672.43                                   | 2235847.56 | Картометрический метод                                    | 5.0   | -  |
| 4444  | -                             | - | 444719.87                                   | 2235846.39 | Картометрический метод                                    | 5.0   | -  |

| 2. Сведения о характерных точках границ объекта |                            |   |                                       |            |   |  |   |
|---|----------------------------|---|---------------------------------------|------------|---|--|---|
| Обозначение характерных точек границ            | Существующие координаты, м |   | Измененные (уточненные) координаты, м |            | Метод определения координат характерной точки | Средняя квадратическая погрешность положения характерной точки (Mt), м | Описание обозначения точки на местности (при наличии) |
|   | X                          | Y | X                                     | Y          |   |  |   |
| 1   | 2                          | 3 | 4                                     | 5          | 6   | 7  | 8   |
| 4445  | -                          | - | 444716.07                             | 2235886.77 | Картометрический метод                        | 5.0  | -   |
| 4446  | -                          | - | 444716.17                             | 2235886.78 | Картометрический метод                        | 5.0  | -   |
| 4447  | -                          | - | 444715.52                             | 2235916.20 | Картометрический метод                        | 5.0  | -   |
| 4448  | -                          | - | 444715.39                             | 2235916.20 | Картометрический метод                        | 5.0  | -   |
| 4449  | -                          | - | 444712.42                             | 2235925.98 | Картометрический метод                        | 5.0  | -   |
| 4450  | -                          | - | 444712.43                             | 2235926.29 | Картометрический метод                        | 5.0  | -   |
| 4451  | -                          | - | 444714.00                             | 2236016.25 | Картометрический метод                        | 5.0  | -   |
| 4452  | -                          | - | 444714.12                             | 2236016.25 | Картометрический метод                        | 5.0  | -   |
| 4453  | -                          | - | 444713.64                             | 2236046.25 | Картометрический метод                        | 5.0  | -   |
| 4454  | -                          | - | 444713.52                             | 2236046.25 | Картометрический метод                        | 5.0  | -   |
| 4455  | -                          | - | 444712.21                             | 2236133.45 | Картометрический метод                        | 5.0  | -   |
| 4456  | -                          | - | 444711.52                             | 2236162.77 | Картометрический метод                        | 5.0  | -   |
| 4457  | -                          | - | 444711.06                             | 2236184.60 | Картометрический метод                        | 5.0  | -   |
| 4458  | -                          | - | 444710.44                             | 2236208.59 | Картометрический метод                        | 5.0  | -   |
| 4459  | -                          | - | 444709.55                             | 2236231.31 | Картометрический метод                        | 5.0  | -   |
| 4460  | -                          | - | 444707.16                             | 2236303.75 | Картометрический метод                        | 5.0  | -   |
| 4461  | -                          | - | 444706.80                             | 2236327.75 | Картометрический метод                        | 5.0  | -   |
| 4462  | -                          | - | 444705.93                             | 2236351.89 | Картометрический метод                        | 5.0  | -   |
| 4463  | -                          | - | 444706.41                             | 2236376.42 | Картометрический метод                        | 5.0  | -   |
| 4464  | -                          | - | 444589.67                             | 2236485.42 | Картометрический метод                        | 5.0  | -   |
| 4465  | -                          | - | 444584.08                             | 2236488.29 | Картометрический метод                        | 5.0  | -   |
| 4421  | -                          | - | 444582.22                             | 2236481.49 | Картометрический метод                        | 5.0  | -   |
| 4466  | -                          | - | 445558.45                             | 2233894.20 | Картометрический метод                        | 5.0  | -   |
| 4467  | -                          | - | 445548.66                             | 2233831.97 | Картометрический метод                        | 5.0  | -   |
| 4468  | -                          | - | 445548.21                             | 2233829.52 | Картометрический метод                        | 5.0  | -   |

| 2. Сведения о характерных точках границ объекта |                               |   |   |            |   |   |  |
|---|-------------------------------|---|---|------------|---|---|--|
| Обозначение<br>характерных<br>точек границ      | Существующие<br>координаты, м |   | Измененные<br>(уточненные)<br>координаты, м |            | Метод<br>определения<br>координат<br>характерной<br>точки | Средняя<br>квадратическая<br>погрешность<br>положения<br>характерной<br>точки (Mt), м | Описание<br>обозначения<br>точки на<br>местности<br>(при<br>наличии) |
|   | X                             | Y | X   | Y          |   |   |  |
| 1   | 2                             | 3 | 4   | 5          | 6   | 7   | 8  |
| 4469  | -                             | - | 445544.08                                   | 2233799.71 | Картометрический метод                                    | 5.0   | -  |
| 4470  | -                             | - | 445537.47                                   | 2233762.51 | Картометрический метод                                    | 5.0   | -  |
| 4471  | -                             | - | 445526.58                                   | 2233701.35 | Картометрический метод                                    | 5.0   | -  |
| 4472  | -                             | - | 445527.70                                   | 2233699.93 | Картометрический метод                                    | 5.0   | -  |
| 4473  | -                             | - | 445527.42                                   | 2233699.07 | Картометрический метод                                    | 5.0   | -  |
| 4474  | -                             | - | 445705.92                                   | 2233447.90 | Картометрический метод                                    | 5.0   | -  |
| 4475  | -                             | - | 445803.26                                   | 2233313.58 | Картометрический метод                                    | 5.0   | -  |
| 4476  | -                             | - | 445804.53                                   | 2233311.88 | Картометрический метод                                    | 5.0   | -  |
| 4477  | -                             | - | 445805.97                                   | 2233309.97 | Картометрический метод                                    | 5.0   | -  |
| 4478  | -                             | - | 445806.86                                   | 2233309.04 | Картометрический метод                                    | 5.0   | -  |
| 4479  | -                             | - | 445821.73                                   | 2233324.00 | Картометрический метод                                    | 5.0   | -  |
| 4480  | -                             | - | 445837.63                                   | 2233341.42 | Картометрический метод                                    | 5.0   | -  |
| 4481  | -                             | - | 445840.40                                   | 2233345.97 | Картометрический метод                                    | 5.0   | -  |
| 4482  | -                             | - | 445865.24                                   | 2233319.42 | Картометрический метод                                    | 5.0   | -  |
| 4483  | -                             | - | 445865.24                                   | 2233319.41 | Картометрический метод                                    | 5.0   | -  |
| 4484  | -                             | - | 445859.85                                   | 2233314.94 | Картометрический метод                                    | 5.0   | -  |
| 4485  | -                             | - | 445867.21                                   | 2233307.97 | Картометрический метод                                    | 5.0   | -  |
| 4486  | -                             | - | 445867.38                                   | 2233307.82 | Картометрический метод                                    | 5.0   | -  |
| 4487  | -                             | - | 445872.30                                   | 2233303.17 | Картометрический метод                                    | 5.0   | -  |
| 4488  | -                             | - | 445872.30                                   | 2233303.16 | Картометрический метод                                    | 5.0   | -  |
| 4489  | -                             | - | 445891.88                                   | 2233284.56 | Картометрический метод                                    | 5.0   | -  |
| 4490  | -                             | - | 445893.96                                   | 2233285.29 | Картометрический метод                                    | 5.0   | -  |
| 4491  | -                             | - | 445897.62                                   | 2233286.57 | Картометрический метод                                    | 5.0   | -  |
| 4492  | -                             | - | 445914.30                                   | 2233305.71 | Картометрический метод                                    | 5.0   | -  |
| 4493  | -                             | - | 445918.88                                   | 2233301.45 | Картометрический метод                                    | 5.0   | -  |

| 2. Сведения о характерных точках границ объекта |                               |   |   |            |   |   |  |
|---|-------------------------------|---|---|------------|---|---|--|
| Обозначение<br>характерных<br>точек границ      | Существующие<br>координаты, м |   | Измененные<br>(уточненные)<br>координаты, м |            | Метод<br>определения<br>координат<br>характерной<br>точки | Средняя<br>квадратическая<br>погрешность<br>положения<br>характерной<br>точки (Mt), м | Описание<br>обозначения<br>точки на<br>местности<br>(при<br>наличии) |
|   | X                             | Y | X   | Y          |   |   |  |
| 1   | 2                             | 3 | 4   | 5          | 6   | 7   | 8  |
| 4494  | -                             | - | 445923.13                                   | 2233297.35 | Картометрический метод                                    | 5.0   | -  |
| 4495  | -                             | - | 445927.17                                   | 2233294.36 | Картометрический метод                                    | 5.0   | -  |
| 4496  | -                             | - | 445923.81                                   | 2233287.55 | Картометрический метод                                    | 5.0   | -  |
| 4497  | -                             | - | 445922.09                                   | 2233285.48 | Картометрический метод                                    | 5.0   | -  |
| 4498  | -                             | - | 445920.82                                   | 2233283.95 | Картометрический метод                                    | 5.0   | -  |
| 4499  | -                             | - | 445936.25                                   | 2233270.67 | Картометрический метод                                    | 5.0   | -  |
| 4500  | -                             | - | 445933.64                                   | 2233267.79 | Картометрический метод                                    | 5.0   | -  |
| 4501  | -                             | - | 445955.66                                   | 2233249.11 | Картометрический метод                                    | 5.0   | -  |
| 4502  | -                             | - | 445990.31                                   | 2233284.48 | Картометрический метод                                    | 5.0   | -  |
| 4503  | -                             | - | 445937.58                                   | 2233334.23 | Картометрический метод                                    | 5.0   | -  |
| 4504  | -                             | - | 445933.79                                   | 2233337.66 | Картометрический метод                                    | 5.0   | -  |
| 4505  | -                             | - | 445930.61                                   | 2233340.83 | Картометрический метод                                    | 5.0   | -  |
| 4506  | -                             | - | 445902.94                                   | 2233368.46 | Картометрический метод                                    | 5.0   | -  |
| 4507  | -                             | - | 445880.93                                   | 2233390.71 | Картометрический метод                                    | 5.0   | -  |
| 4508  | -                             | - | 445868.32                                   | 2233403.41 | Картометрический метод                                    | 5.0   | -  |
| 4509  | -                             | - | 445844.82                                   | 2233430.02 | Картометрический метод                                    | 5.0   | -  |
| 4510  | -                             | - | 445824.72                                   | 2233460.31 | Картометрический метод                                    | 5.0   | -  |
| 4511  | -                             | - | 445812.81                                   | 2233481.37 | Картометрический метод                                    | 5.0   | -  |
| 4512  | -                             | - | 445809.78                                   | 2233486.26 | Картометрический метод                                    | 5.0   | -  |
| 4513  | -                             | - | 445795.04                                   | 2233510.41 | Картометрический метод                                    | 5.0   | -  |
| 4514  | -                             | - | 445794.83                                   | 2233511.36 | Картометрический метод                                    | 5.0   | -  |
| 4515  | -                             | - | 445783.22                                   | 2233530.72 | Картометрический метод                                    | 5.0   | -  |
| 4516  | -                             | - | 445782.74                                   | 2233530.43 | Картометрический метод                                    | 5.0   | -  |
| 4517  | -                             | - | 445756.21                                   | 2233573.99 | Картометрический метод                                    | 5.0   | -  |
| 4518  | -                             | - | 445743.45                                   | 2233594.89 | Картометрический метод                                    | 5.0   | -  |

| 2. Сведения о характерных точках границ объекта |                               |   |   |            |   |   |  |
|---|-------------------------------|---|---|------------|---|---|--|
| Обозначение<br>характерных<br>точек границ      | Существующие<br>координаты, м |   | Измененные<br>(уточненные)<br>координаты, м |            | Метод<br>определения<br>координат<br>характерной<br>точки | Средняя<br>квадратическая<br>погрешность<br>положения<br>характерной<br>точки (Mt), м | Описание<br>обозначения<br>точки на<br>местности<br>(при<br>наличии) |
|   | X                             | Y | X   | Y          |   |   |  |
| 1   | 2                             | 3 | 4   | 5          | 6   | 7   | 8  |
| 4519  | -                             | - | 445706.99                                   | 2233649.38 | Картометрический метод                                    | 5.0   | -  |
| 4520  | -                             | - | 445690.90                                   | 2233677.19 | Картометрический метод                                    | 5.0   | -  |
| 4521  | -                             | - | 445677.04                                   | 2233701.17 | Картометрический метод                                    | 5.0   | -  |
| 4522  | -                             | - | 445674.73                                   | 2233705.60 | Картометрический метод                                    | 5.0   | -  |
| 4523  | -                             | - | 445674.87                                   | 2233705.68 | Картометрический метод                                    | 5.0   | -  |
| 4524  | -                             | - | 445662.02                                   | 2233728.26 | Картометрический метод                                    | 5.0   | -  |
| 4525  | -                             | - | 445658.02                                   | 2233735.33 | Картометрический метод                                    | 5.0   | -  |
| 4526  | -                             | - | 445655.13                                   | 2233732.32 | Картометрический метод                                    | 5.0   | -  |
| 4527  | -                             | - | 445657.91                                   | 2233735.22 | Картометрический метод                                    | 5.0   | -  |
| 4528  | -                             | - | 445642.77                                   | 2233760.42 | Картометрический метод                                    | 5.0   | -  |
| 4529  | -                             | - | 445642.77                                   | 2233760.45 | Картометрический метод                                    | 5.0   | -  |
| 4530  | -                             | - | 445616.42                                   | 2233806.62 | Картометрический метод                                    | 5.0   | -  |
| 4531  | -                             | - | 445593.29                                   | 2233845.52 | Картометрический метод                                    | 5.0   | -  |
| 4532  | -                             | - | 445577.04                                   | 2233872.74 | Картометрический метод                                    | 5.0   | -  |
| 4533  | -                             | - | 445564.81                                   | 2233893.93 | Картометрический метод                                    | 5.0   | -  |
| 4534  | -                             | - | 445562.17                                   | 2233895.46 | Картометрический метод                                    | 5.0   | -  |
| 4466  | -                             | - | 445558.45                                   | 2233894.20 | Картометрический метод                                    | 5.0   | -  |
| 4535  | -                             | - | 446072.22                                   | 2234704.64 | Картометрический метод                                    | 5.0   | -  |
| 4536  | -                             | - | 446063.03                                   | 2234686.54 | Картометрический метод                                    | 5.0   | -  |
| 4537  | -                             | - | 446056.75                                   | 2234674.56 | Картометрический метод                                    | 5.0   | -  |
| 4538  | -                             | - | 446022.69                                   | 2234605.53 | Картометрический метод                                    | 5.0   | -  |
| 4539  | -                             | - | 446005.75                                   | 2234574.61 | Картометрический метод                                    | 5.0   | -  |
| 4540  | -                             | - | 445994.42                                   | 2234553.93 | Картометрический метод                                    | 5.0   | -  |
| 4541  | -                             | - | 445978.51                                   | 2234525.09 | Картометрический метод                                    | 5.0   | -  |
| 4542  | -                             | - | 445978.36                                   | 2234525.16 | Картометрический метод                                    | 5.0   | -  |

| 2. Сведения о характерных точках границ объекта |                               |   |   |            |   |   |  |
|---|-------------------------------|---|---|------------|---|---|--|
| Обозначение<br>характерных<br>точек границ      | Существующие<br>координаты, м |   | Измененные<br>(уточненные)<br>координаты, м |            | Метод<br>определения<br>координат<br>характерной<br>точки | Средняя<br>квадратическая<br>погрешность<br>положения<br>характерной<br>точки (Mt), м | Описание<br>обозначения<br>точки на<br>местности<br>(при<br>наличии) |
|   | X                             | Y | X   | Y          |   |   |  |
| 1   | 2                             | 3 | 4   | 5          | 6   | 7   | 8  |
| 4543  | -                             | - | 445966.05                                   | 2234502.12 | Картометрический метод                                    | 5.0   | -  |
| 4544  | -                             | - | 445965.95                                   | 2234501.93 | Картометрический метод                                    | 5.0   | -  |
| 4545  | -                             | - | 445956.79                                   | 2234484.80 | Картометрический метод                                    | 5.0   | -  |
| 4546  | -                             | - | 445946.28                                   | 2234464.17 | Картометрический метод                                    | 5.0   | -  |
| 4547  | -                             | - | 445946.56                                   | 2234464.03 | Картометрический метод                                    | 5.0   | -  |
| 4548  | -                             | - | 445930.15                                   | 2234432.57 | Картометрический метод                                    | 5.0   | -  |
| 4549  | -                             | - | 445930.15                                   | 2234432.56 | Картометрический метод                                    | 5.0   | -  |
| 4550  | -                             | - | 445925.04                                   | 2234423.09 | Картометрический метод                                    | 5.0   | -  |
| 4551  | -                             | - | 445916.25                                   | 2234405.87 | Картометрический метод                                    | 5.0   | -  |
| 4552  | -                             | - | 445904.92                                   | 2234385.49 | Картометрический метод                                    | 5.0   | -  |
| 4553  | -                             | - | 445899.42                                   | 2234374.97 | Картометрический метод                                    | 5.0   | -  |
| 4554  | -                             | - | 445900.49                                   | 2234373.70 | Картометрический метод                                    | 5.0   | -  |
| 4555  | -                             | - | 445887.68                                   | 2234346.99 | Картометрический метод                                    | 5.0   | -  |
| 4556  | -                             | - | 445887.04                                   | 2234347.20 | Картометрический метод                                    | 5.0   | -  |
| 4557  | -                             | - | 445879.29                                   | 2234330.66 | Картометрический метод                                    | 5.0   | -  |
| 4558  | -                             | - | 445929.56                                   | 2234309.53 | Картометрический метод                                    | 5.0   | -  |
| 4559  | -                             | - | 445929.32                                   | 2234308.82 | Картометрический метод                                    | 5.0   | -  |
| 4560  | -                             | - | 445959.39                                   | 2234298.72 | Картометрический метод                                    | 5.0   | -  |
| 4561  | -                             | - | 445968.62                                   | 2234294.81 | Картометрический метод                                    | 5.0   | -  |
| 4562  | -                             | - | 446013.15                                   | 2234280.39 | Картометрический метод                                    | 5.0   | -  |
| 4563  | -                             | - | 446048.53                                   | 2234269.20 | Картометрический метод                                    | 5.0   | -  |
| 4564  | -                             | - | 446071.96                                   | 2234261.98 | Картометрический метод                                    | 5.0   | -  |
| 4565  | -                             | - | 446075.36                                   | 2234259.92 | Картометрический метод                                    | 5.0   | -  |
| 4566  | -                             | - | 446093.83                                   | 2234254.08 | Картометрический метод                                    | 5.0   | -  |
| 4567  | -                             | - | 446104.13                                   | 2234250.86 | Картометрический метод                                    | 5.0   | -  |

| 2. Сведения о характерных точках границ объекта |                               |   |   |            |   |   |  |
|---|-------------------------------|---|---|------------|---|---|--|
| Обозначение<br>характерных<br>точек границ      | Существующие<br>координаты, м |   | Измененные<br>(уточненные)<br>координаты, м |            | Метод<br>определения<br>координат<br>характерной<br>точки | Средняя<br>квадратическая<br>погрешность<br>положения<br>характерной<br>точки (Mt), м | Описание<br>обозначения<br>точки на<br>местности<br>(при<br>наличии) |
|   | X                             | Y | X   | Y          |   |   |  |
| 1   | 2                             | 3 | 4   | 5          | 6   | 7   | 8  |
| 4568  | -                             | - | 446104.20                                   | 2234250.84 | Картометрический метод                                    | 5.0   | -  |
| 4569  | -                             | - | 446104.21                                   | 2234250.84 | Картометрический метод                                    | 5.0   | -  |
| 4570  | -                             | - | 446106.13                                   | 2234256.58 | Картометрический метод                                    | 5.0   | -  |
| 4571  | -                             | - | 446111.38                                   | 2234271.32 | Картометрический метод                                    | 5.0   | -  |
| 4572  | -                             | - | 446124.22                                   | 2234309.84 | Картометрический метод                                    | 5.0   | -  |
| 4573  | -                             | - | 446128.38                                   | 2234324.01 | Картометрический метод                                    | 5.0   | -  |
| 4574  | -                             | - | 446133.23                                   | 2234337.08 | Картометрический метод                                    | 5.0   | -  |
| 4575  | -                             | - | 446133.26                                   | 2234339.59 | Картометрический метод                                    | 5.0   | -  |
| 4576  | -                             | - | 446133.32                                   | 2234339.77 | Картометрический метод                                    | 5.0   | -  |
| 4577  | -                             | - | 446133.32                                   | 2234339.78 | Картометрический метод                                    | 5.0   | -  |
| 4578  | -                             | - | 446133.32                                   | 2234340.17 | Картометрический метод                                    | 5.0   | -  |
| 4579  | -                             | - | 446139.39                                   | 2234358.31 | Картометрический метод                                    | 5.0   | -  |
| 4580  | -                             | - | 446139.68                                   | 2234361.47 | Картометрический метод                                    | 5.0   | -  |
| 4581  | -                             | - | 446141.00                                   | 2234363.98 | Картометрический метод                                    | 5.0   | -  |
| 4582  | -                             | - | 446138.53                                   | 2234365.11 | Картометрический метод                                    | 5.0   | -  |
| 4583  | -                             | - | 446136.81                                   | 2234369.44 | Картометрический метод                                    | 5.0   | -  |
| 4584  | -                             | - | 446116.96                                   | 2234376.40 | Картометрический метод                                    | 5.0   | -  |
| 4585  | -                             | - | 446110.61                                   | 2234384.24 | Картометрический метод                                    | 5.0   | -  |
| 4586  | -                             | - | 446086.25                                   | 2234392.93 | Картометрический метод                                    | 5.0   | -  |
| 4587  | -                             | - | 446170.00                                   | 2234657.00 | Картометрический метод                                    | 5.0   | -  |
| 4588  | -                             | - | 446162.40                                   | 2234665.34 | Картометрический метод                                    | 5.0   | -  |
| 4589  | -                             | - | 446111.24                                   | 2234689.68 | Картометрический метод                                    | 5.0   | -  |
| 4590  | -                             | - | 446105.72                                   | 2234692.66 | Картометрический метод                                    | 5.0   | -  |
| 4591  | -                             | - | 446076.60                                   | 2234706.03 | Картометрический метод                                    | 5.0   | -  |
| 4535  | -                             | - | 446072.22                                   | 2234704.64 | Картометрический метод                                    | 5.0   | -  |



| 2. Сведения о характерных точках границ объекта |                               |   |   |            |   |   |  |
|---|-------------------------------|---|---|------------|---|---|--|
| Обозначение<br>характерных<br>точек границ      | Существующие<br>координаты, м |   | Измененные<br>(уточненные)<br>координаты, м |            | Метод<br>определения<br>координат<br>характерной<br>точки | Средняя<br>квадратическая<br>погрешность<br>положения<br>характерной<br>точки (Mt), м | Описание<br>обозначения<br>точки на<br>местности<br>(при<br>наличии) |
|   | X                             | Y | X   | Y          |   |   |  |
| 1   | 2                             | 3 | 4   | 5          | 6   | 7   | 8  |
| 4592  | -                             | - | 446115.82                                   | 2233719.75 | Картометрический метод                                    | 5.0   | -  |
| 4593  | -                             | - | 446115.81                                   | 2233719.75 | Картометрический метод                                    | 5.0   | -  |
| 4594  | -                             | - | 446105.00                                   | 2233694.47 | Картометрический метод                                    | 5.0   | -  |
| 4595  | -                             | - | 446077.11                                   | 2233629.15 | Картометрический метод                                    | 5.0   | -  |
| 4596  | -                             | - | 446077.10                                   | 2233629.15 | Картометрический метод                                    | 5.0   | -  |
| 4597  | -                             | - | 446080.95                                   | 2233625.29 | Картометрический метод                                    | 5.0   | -  |
| 4598  | -                             | - | 446056.16                                   | 2233564.93 | Картометрический метод                                    | 5.0   | -  |
| 4599  | -                             | - | 446080.10                                   | 2233552.58 | Картометрический метод                                    | 5.0   | -  |
| 4600  | -                             | - | 446107.86                                   | 2233538.30 | Картометрический метод                                    | 5.0   | -  |
| 4601  | -                             | - | 446131.40                                   | 2233527.13 | Картометрический метод                                    | 5.0   | -  |
| 4602  | -                             | - | 446138.67                                   | 2233520.05 | Картометрический метод                                    | 5.0   | -  |
| 4603  | -                             | - | 446178.91                                   | 2233500.61 | Картометрический метод                                    | 5.0   | -  |
| 4604  | -                             | - | 446189.82                                   | 2233497.46 | Картометрический метод                                    | 5.0   | -  |
| 4605  | -                             | - | 446220.40                                   | 2233488.64 | Картометрический метод                                    | 5.0   | -  |
| 4606  | -                             | - | 446254.96                                   | 2233471.67 | Картометрический метод                                    | 5.0   | -  |
| 4607  | -                             | - | 446380.23                                   | 2233409.50 | Картометрический метод                                    | 5.0   | -  |
| 4608  | -                             | - | 446394.32                                   | 2233402.97 | Картометрический метод                                    | 5.0   | -  |
| 4609  | -                             | - | 446414.95                                   | 2233393.40 | Картометрический метод                                    | 5.0   | -  |
| 4610  | -                             | - | 446434.26                                   | 2233384.45 | Картометрический метод                                    | 5.0   | -  |
| 4611  | -                             | - | 446473.39                                   | 2233365.55 | Картометрический метод                                    | 5.0   | -  |
| 4612  | -                             | - | 446476.75                                   | 2233395.01 | Картометрический метод                                    | 5.0   | -  |
| 4613  | -                             | - | 446481.26                                   | 2233422.75 | Картометрический метод                                    | 5.0   | -  |
| 4614  | -                             | - | 446481.28                                   | 2233422.81 | Картометрический метод                                    | 5.0   | -  |
| 4615  | -                             | - | 446488.86                                   | 2233449.40 | Картометрический метод                                    | 5.0   | -  |
| 4616  | -                             | - | 446500.24                                   | 2233472.93 | Картометрический метод                                    | 5.0   | -  |

| 2. Сведения о характерных точках границ объекта |                               |   |   |            |   |   |  |
|---|-------------------------------|---|---|------------|---|---|--|
| Обозначение<br>характерных<br>точек границ      | Существующие<br>координаты, м |   | Измененные<br>(уточненные)<br>координаты, м |            | Метод<br>определения<br>координат<br>характерной<br>точки | Средняя<br>квадратическая<br>погрешность<br>положения<br>характерной<br>точки (Mt), м | Описание<br>обозначения<br>точки на<br>местности<br>(при<br>наличии) |
|   | X                             | Y | X   | Y          |   |   |  |
| 1   | 2                             | 3 | 4   | 5          | 6   | 7   | 8  |
| 4617  | -                             | - | 446500.31                                   | 2233473.10 | Картометрический метод                                    | 5.0   | -  |
| 4618  | -                             | - | 446500.52                                   | 2233473.00 | Картометрический метод                                    | 5.0   | -  |
| 4619  | -                             | - | 446510.39                                   | 2233497.31 | Картометрический метод                                    | 5.0   | -  |
| 4620  | -                             | - | 446511.03                                   | 2233498.83 | Картометрический метод                                    | 5.0   | -  |
| 4621  | -                             | - | 446440.41                                   | 2233532.44 | Картометрический метод                                    | 5.0   | -  |
| 4622  | -                             | - | 446431.41                                   | 2233536.33 | Картометрический метод                                    | 5.0   | -  |
| 4623  | -                             | - | 446352.32                                   | 2233576.43 | Картометрический метод                                    | 5.0   | -  |
| 4624  | -                             | - | 446279.71                                   | 2233610.43 | Картометрический метод                                    | 5.0   | -  |
| 4625  | -                             | - | 446272.30                                   | 2233613.90 | Картометрический метод                                    | 5.0   | -  |
| 4626  | -                             | - | 446282.57                                   | 2233637.55 | Картометрический метод                                    | 5.0   | -  |
| 4627  | -                             | - | 446200.57                                   | 2233675.84 | Картометрический метод                                    | 5.0   | -  |
| 4628  | -                             | - | 446204.07                                   | 2233683.67 | Картометрический метод                                    | 5.0   | -  |
| 4629  | -                             | - | 446176.10                                   | 2233696.68 | Картометрический метод                                    | 5.0   | -  |
| 4630  | -                             | - | 446125.81                                   | 2233719.89 | Картометрический метод                                    | 5.0   | -  |
| 4592  | -                             | - | 446115.82                                   | 2233719.75 | Картометрический метод                                    | 5.0   | -  |
| 4631  | -                             | - | 442869.16                                   | 2234425.80 | Картометрический метод                                    | 5.0   | -  |
| 4632  | -                             | - | 442872.39                                   | 2234239.63 | Картометрический метод                                    | 5.0   | -  |
| 4633  | -                             | - | 442872.77                                   | 2234213.41 | Картометрический метод                                    | 5.0   | -  |
| 4634  | -                             | - | 442873.33                                   | 2234162.15 | Картометрический метод                                    | 5.0   | -  |
| 4635  | -                             | - | 442873.44                                   | 2234155.43 | Картометрический метод                                    | 5.0   | -  |
| 4636  | -                             | - | 442874.81                                   | 2234102.54 | Картометрический метод                                    | 5.0   | -  |
| 4637  | -                             | - | 442876.43                                   | 2234048.13 | Картометрический метод                                    | 5.0   | -  |
| 4638  | -                             | - | 442876.00                                   | 2233990.86 | Картометрический метод                                    | 5.0   | -  |
| 4639  | -                             | - | 442994.21                                   | 2234013.39 | Картометрический метод                                    | 5.0   | -  |
| 4640  | -                             | - | 442994.41                                   | 2234013.43 | Картометрический метод                                    | 5.0   | -  |

| 2. Сведения о характерных точках границ объекта |                               |   |   |            |   |   |  |
|---|-------------------------------|---|---|------------|---|---|--|
| Обозначение<br>характерных<br>точек границ      | Существующие<br>координаты, м |   | Измененные<br>(уточненные)<br>координаты, м |            | Метод<br>определения<br>координат<br>характерной<br>точки | Средняя<br>квадратическая<br>погрешность<br>положения<br>характерной<br>точки (Mt), м | Описание<br>обозначения<br>точки на<br>местности<br>(при<br>наличии) |
|   | X                             | Y | X   | Y          |   |   |  |
| 1   | 2                             | 3 | 4   | 5          | 6   | 7   | 8  |
| 4641  | -                             | - | 443006.91                                   | 2234016.04 | Картометрический метод                                    | 5.0   | -  |
| 4642  | -                             | - | 443030.37                                   | 2234020.94 | Картометрический метод                                    | 5.0   | -  |
| 4643  | -                             | - | 443030.95                                   | 2234021.06 | Картометрический метод                                    | 5.0   | -  |
| 4644  | -                             | - | 443033.36                                   | 2234021.57 | Картометрический метод                                    | 5.0   | -  |
| 4645  | -                             | - | 443035.86                                   | 2234022.09 | Картометрический метод                                    | 5.0   | -  |
| 4646  | -                             | - | 443035.87                                   | 2234022.09 | Картометрический метод                                    | 5.0   | -  |
| 4647  | -                             | - | 443035.59                                   | 2234040.45 | Картометрический метод                                    | 5.0   | -  |
| 4648  | -                             | - | 443035.32                                   | 2234058.52 | Картометрический метод                                    | 5.0   | -  |
| 4649  | -                             | - | 443035.31                                   | 2234058.73 | Картометрический метод                                    | 5.0   | -  |
| 4650  | -                             | - | 443035.30                                   | 2234059.14 | Картометрический метод                                    | 5.0   | -  |
| 4651  | -                             | - | 443035.27                                   | 2234061.13 | Картометрический метод                                    | 5.0   | -  |
| 4652  | -                             | - | 443034.64                                   | 2234104.61 | Картометрический метод                                    | 5.0   | -  |
| 4653  | -                             | - | 443034.23                                   | 2234163.19 | Картометрический метод                                    | 5.0   | -  |
| 4654  | -                             | - | 443033.64                                   | 2234228.23 | Картометрический метод                                    | 5.0   | -  |
| 4655  | -                             | - | 443033.55                                   | 2234234.22 | Картометрический метод                                    | 5.0   | -  |
| 4656  | -                             | - | 443032.42                                   | 2234333.91 | Картометрический метод                                    | 5.0   | -  |
| 4657  | -                             | - | 443032.42                                   | 2234333.98 | Картометрический метод                                    | 5.0   | -  |
| 4658  | -                             | - | 443032.52                                   | 2234333.98 | Картометрический метод                                    | 5.0   | -  |
| 4659  | -                             | - | 443032.22                                   | 2234349.10 | Картометрический метод                                    | 5.0   | -  |
| 4660  | -                             | - | 443032.14                                   | 2234357.79 | Картометрический метод                                    | 5.0   | -  |
| 4661  | -                             | - | 443031.97                                   | 2234370.58 | Картометрический метод                                    | 5.0   | -  |
| 4662  | -                             | - | 443031.95                                   | 2234373.33 | Картометрический метод                                    | 5.0   | -  |
| 4663  | -                             | - | 443031.79                                   | 2234388.18 | Картометрический метод                                    | 5.0   | -  |
| 4664  | -                             | - | 443031.78                                   | 2234395.44 | Картометрический метод                                    | 5.0   | -  |
| 4665  | -                             | - | 443029.48                                   | 2234395.89 | Картометрический метод                                    | 5.0   | -  |

| 2. Сведения о характерных точках границ объекта |                               |   |   |            |   |   |  |
|---|-------------------------------|---|---|------------|---|---|--|
| Обозначение<br>характерных<br>точек границ      | Существующие<br>координаты, м |   | Измененные<br>(уточненные)<br>координаты, м |            | Метод<br>определения<br>координат<br>характерной<br>точки | Средняя<br>квадратическая<br>погрешность<br>положения<br>характерной<br>точки (Mt), м | Описание<br>обозначения<br>точки на<br>местности<br>(при<br>наличии) |
|   | X                             | Y | X   | Y          |   |   |  |
| 1   | 2                             | 3 | 4   | 5          | 6   | 7   | 8  |
| 4666  | -                             | - | 443027.57                                   | 2234429.28 | Картометрический метод                                    | 5.0   | -  |
| 4631  | -                             | - | 442869.16                                   | 2234425.80 | Картометрический метод                                    | 5.0   | -  |
| 4667  | -                             | - | 445439.68                                   | 2233035.73 | Картометрический метод                                    | 5.0   | -  |
| 4668  | -                             | - | 445435.39                                   | 2233006.39 | Картометрический метод                                    | 5.0   | -  |
| 4669  | -                             | - | 445435.51                                   | 2233006.37 | Картометрический метод                                    | 5.0   | -  |
| 4670  | -                             | - | 445436.12                                   | 2233006.28 | Картометрический метод                                    | 5.0   | -  |
| 4671  | -                             | - | 445477.44                                   | 2233000.19 | Картометрический метод                                    | 5.0   | -  |
| 4672  | -                             | - | 445481.57                                   | 2232999.90 | Картометрический метод                                    | 5.0   | -  |
| 4673  | -                             | - | 445480.94                                   | 2232995.02 | Картометрический метод                                    | 5.0   | -  |
| 4674  | -                             | - | 445435.70                                   | 2233000.85 | Картометрический метод                                    | 5.0   | -  |
| 4675  | -                             | - | 445431.93                                   | 2232972.18 | Картометрический метод                                    | 5.0   | -  |
| 4676  | -                             | - | 445431.04                                   | 2232972.28 | Картометрический метод                                    | 5.0   | -  |
| 4677  | -                             | - | 445430.34                                   | 2232972.36 | Картометрический метод                                    | 5.0   | -  |
| 4678  | -                             | - | 445423.87                                   | 2232928.27 | Картометрический метод                                    | 5.0   | -  |
| 4679  | -                             | - | 445424.46                                   | 2232928.17 | Картометрический метод                                    | 5.0   | -  |
| 4680  | -                             | - | 445423.20                                   | 2232919.73 | Картометрический метод                                    | 5.0   | -  |
| 4681  | -                             | - | 445423.16                                   | 2232919.74 | Картометрический метод                                    | 5.0   | -  |
| 4682  | -                             | - | 445422.48                                   | 2232919.84 | Картометрический метод                                    | 5.0   | -  |
| 4683  | -                             | - | 445422.48                                   | 2232919.83 | Картометрический метод                                    | 5.0   | -  |
| 4684  | -                             | - | 445416.16                                   | 2232879.08 | Картометрический метод                                    | 5.0   | -  |
| 4685  | -                             | - | 445414.72                                   | 2232869.59 | Картометрический метод                                    | 5.0   | -  |
| 4686  | -                             | - | 445413.73                                   | 2232856.40 | Картометрический метод                                    | 5.0   | -  |
| 4687  | -                             | - | 445413.68                                   | 2232856.41 | Картометрический метод                                    | 5.0   | -  |
| 4688  | -                             | - | 445410.70                                   | 2232836.00 | Картометрический метод                                    | 5.0   | -  |
| 4689  | -                             | - | 445405.02                                   | 2232794.18 | Картометрический метод                                    | 5.0   | -  |

| 2. Сведения о характерных точках границ объекта |                               |   |   |            |   |   |  |
|---|-------------------------------|---|---|------------|---|---|--|
| Обозначение<br>характерных<br>точек границ      | Существующие<br>координаты, м |   | Измененные<br>(уточненные)<br>координаты, м |            | Метод<br>определения<br>координат<br>характерной<br>точки | Средняя<br>квадратическая<br>погрешность<br>положения<br>характерной<br>точки (Mt), м | Описание<br>обозначения<br>точки на<br>местности<br>(при<br>наличии) |
|   | X                             | Y | X   | Y          |   |   |  |
| 1   | 2                             | 3 | 4   | 5          | 6   | 7   | 8  |
| 4690  | -                             | - | 445447.54                                   | 2232787.56 | Картометрический метод                                    | 5.0   | -  |
| 4691  | -                             | - | 445473.63                                   | 2232783.25 | Картометрический метод                                    | 5.0   | -  |
| 4692  | -                             | - | 445479.18                                   | 2232782.34 | Картометрический метод                                    | 5.0   | -  |
| 4693  | -                             | - | 445479.24                                   | 2232782.77 | Картометрический метод                                    | 5.0   | -  |
| 4694  | -                             | - | 445504.19                                   | 2232778.99 | Картометрический метод                                    | 5.0   | -  |
| 4695  | -                             | - | 445504.18                                   | 2232778.93 | Картометрический метод                                    | 5.0   | -  |
| 4696  | -                             | - | 445528.62                                   | 2232775.29 | Картометрический метод                                    | 5.0   | -  |
| 4697  | -                             | - | 445609.68                                   | 2232764.00 | Картометрический метод                                    | 5.0   | -  |
| 4698  | -                             | - | 445621.32                                   | 2232762.25 | Картометрический метод                                    | 5.0   | -  |
| 4699  | -                             | - | 445634.70                                   | 2232760.23 | Картометрический метод                                    | 5.0   | -  |
| 4700  | -                             | - | 445666.12                                   | 2232757.90 | Картометрический метод                                    | 5.0   | -  |
| 4701  | -                             | - | 445669.96                                   | 2232794.02 | Картометрический метод                                    | 5.0   | -  |
| 4702  | -                             | - | 445669.99                                   | 2232794.22 | Картометрический метод                                    | 5.0   | -  |
| 4703  | -                             | - | 445681.05                                   | 2232869.50 | Картометрический метод                                    | 5.0   | -  |
| 4704  | -                             | - | 445681.12                                   | 2232869.49 | Картометрический метод                                    | 5.0   | -  |
| 4705  | -                             | - | 445681.14                                   | 2232869.49 | Картометрический метод                                    | 5.0   | -  |
| 4706  | -                             | - | 445684.50                                   | 2232892.01 | Картометрический метод                                    | 5.0   | -  |
| 4707  | -                             | - | 445685.64                                   | 2232900.82 | Картометрический метод                                    | 5.0   | -  |
| 4708  | -                             | - | 445697.62                                   | 2232982.32 | Картометрический метод                                    | 5.0   | -  |
| 4709  | -                             | - | 445579.82                                   | 2233025.13 | Картометрический метод                                    | 5.0   | -  |
| 4710  | -                             | - | 445568.97                                   | 2233033.57 | Картометрический метод                                    | 5.0   | -  |
| 4711  | -                             | - | 445529.35                                   | 2233046.75 | Картометрический метод                                    | 5.0   | -  |
| 4712  | -                             | - | 445529.64                                   | 2233047.61 | Картометрический метод                                    | 5.0   | -  |
| 4713  | -                             | - | 445525.58                                   | 2233049.22 | Картометрический метод                                    | 5.0   | -  |
| 4714  | -                             | - | 445525.16                                   | 2233048.14 | Картометрический метод                                    | 5.0   | -  |

| 2. Сведения о характерных точках границ объекта |                               |   |   |            |   |   |  |
|---|-------------------------------|---|---|------------|---|---|--|
| Обозначение<br>характерных<br>точек границ      | Существующие<br>координаты, м |   | Измененные<br>(уточненные)<br>координаты, м |            | Метод<br>определения<br>координат<br>характерной<br>точки | Средняя<br>квадратическая<br>погрешность<br>положения<br>характерной<br>точки (Mt), м | Описание<br>обозначения<br>точки на<br>местности<br>(при<br>наличии) |
|   | X                             | Y | X   | Y          |   |   |  |
| 1   | 2                             | 3 | 4   | 5          | 6   | 7   | 8  |
| 4715  | -                             | - | 445471.07                                   | 2233066.13 | Картометрический метод                                    | 5.0   | -  |
| 4716  | -                             | - | 445459.08                                   | 2233070.64 | Картометрический метод                                    | 5.0   | -  |
| 4717  | -                             | - | 445446.28                                   | 2233074.37 | Картометрический метод                                    | 5.0   | -  |
| 4667  | -                             | - | 445439.68                                   | 2233035.73 | Картометрический метод                                    | 5.0   | -  |
| 4718  | -                             | - | 442932.26                                   | 2236219.42 | Картометрический метод                                    | 5.0   | -  |
| 4719  | -                             | - | 442922.96                                   | 2236219.28 | Картометрический метод                                    | 5.0   | -  |
| 4720  | -                             | - | 442882.47                                   | 2236218.69 | Картометрический метод                                    | 5.0   | -  |
| 4721  | -                             | - | 442874.36                                   | 2236218.57 | Картометрический метод                                    | 5.0   | -  |
| 4722  | -                             | - | 442841.97                                   | 2236218.12 | Картометрический метод                                    | 5.0   | -  |
| 4723  | -                             | - | 442842.51                                   | 2236180.12 | Картометрический метод                                    | 5.0   | -  |
| 4724  | -                             | - | 442843.18                                   | 2236133.83 | Картометрический метод                                    | 5.0   | -  |
| 4725  | -                             | - | 442875.58                                   | 2236134.30 | Картометрический метод                                    | 5.0   | -  |
| 4726  | -                             | - | 442895.40                                   | 2236134.58 | Картометрический метод                                    | 5.0   | -  |
| 4727  | -                             | - | 442890.50                                   | 2236122.51 | Картометрический метод                                    | 5.0   | -  |
| 4728  | -                             | - | 442870.34                                   | 2236122.21 | Картометрический метод                                    | 5.0   | -  |
| 4729  | -                             | - | 442843.35                                   | 2236121.83 | Картометрический метод                                    | 5.0   | -  |
| 4730  | -                             | - | 442843.99                                   | 2236077.40 | Картометрический метод                                    | 5.0   | -  |
| 4731  | -                             | - | 442844.63                                   | 2236032.95 | Картометрический метод                                    | 5.0   | -  |
| 4732  | -                             | - | 442854.73                                   | 2236033.09 | Картометрический метод                                    | 5.0   | -  |
| 4733  | -                             | - | 442849.16                                   | 2236018.25 | Картометрический метод                                    | 5.0   | -  |
| 4734  | -                             | - | 442849.40                                   | 2236000.73 | Картометрический метод                                    | 5.0   | -  |
| 4735  | -                             | - | 442849.70                                   | 2235978.74 | Картометрический метод                                    | 5.0   | -  |
| 4736  | -                             | - | 442849.81                                   | 2235970.76 | Картометрический метод                                    | 5.0   | -  |
| 4737  | -                             | - | 442850.44                                   | 2235923.28 | Картометрический метод                                    | 5.0   | -  |
| 4738  | -                             | - | 442849.43                                   | 2235913.32 | Картометрический метод                                    | 5.0   | -  |

| 2. Сведения о характерных точках границ объекта |                               |   |   |            |   |   |  |
|---|-------------------------------|---|---|------------|---|---|--|
| Обозначение<br>характерных<br>точек границ      | Существующие<br>координаты, м |   | Измененные<br>(уточненные)<br>координаты, м |            | Метод<br>определения<br>координат<br>характерной<br>точки | Средняя<br>квадратическая<br>погрешность<br>положения<br>характерной<br>точки (Mt), м | Описание<br>обозначения<br>точки на<br>местности<br>(при<br>наличии) |
|   | X                             | Y | X   | Y          |   |   |  |
| 1   | 2                             | 3 | 4   | 5          | 6   | 7   | 8  |
| 4739  | -                             | - | 442850.07                                   | 2235865.81 | Картометрический метод                                    | 5.0   | -  |
| 4740  | -                             | - | 442850.76                                   | 2235817.03 | Картометрический метод                                    | 5.0   | -  |
| 4741  | -                             | - | 442904.73                                   | 2235817.80 | Картометрический метод                                    | 5.0   | -  |
| 4742  | -                             | - | 442927.36                                   | 2235818.08 | Картометрический метод                                    | 5.0   | -  |
| 4743  | -                             | - | 442951.99                                   | 2235818.43 | Картометрический метод                                    | 5.0   | -  |
| 4744  | -                             | - | 442976.62                                   | 2235818.79 | Картометрический метод                                    | 5.0   | -  |
| 4745  | -                             | - | 443002.53                                   | 2235819.15 | Картометрический метод                                    | 5.0   | -  |
| 4746  | -                             | - | 443011.63                                   | 2235819.39 | Картометрический метод                                    | 5.0   | -  |
| 4747  | -                             | - | 443012.40                                   | 2235828.58 | Картометрический метод                                    | 5.0   | -  |
| 4748  | -                             | - | 443011.87                                   | 2235867.97 | Картометрический метод                                    | 5.0   | -  |
| 4749  | -                             | - | 443011.87                                   | 2235868.02 | Картометрический метод                                    | 5.0   | -  |
| 4750  | -                             | - | 443011.88                                   | 2235868.02 | Картометрический метод                                    | 5.0   | -  |
| 4751  | -                             | - | 443012.00                                   | 2235868.02 | Картометрический метод                                    | 5.0   | -  |
| 4752  | -                             | - | 443011.38                                   | 2235915.52 | Картометрический метод                                    | 5.0   | -  |
| 4753  | -                             | - | 443010.84                                   | 2235928.06 | Картометрический метод                                    | 5.0   | -  |
| 4754  | -                             | - | 443010.19                                   | 2235975.52 | Картометрический метод                                    | 5.0   | -  |
| 4755  | -                             | - | 443009.53                                   | 2236023.02 | Картометрический метод                                    | 5.0   | -  |
| 4756  | -                             | - | 443005.96                                   | 2236079.72 | Картометрический метод                                    | 5.0   | -  |
| 4757  | -                             | - | 443005.33                                   | 2236124.15 | Картометрический метод                                    | 5.0   | -  |
| 4758  | -                             | - | 443005.16                                   | 2236136.14 | Картометрический метод                                    | 5.0   | -  |
| 4759  | -                             | - | 443004.50                                   | 2236182.45 | Картометрический метод                                    | 5.0   | -  |
| 4760  | -                             | - | 443004.28                                   | 2236197.51 | Картометрический метод                                    | 5.0   | -  |
| 4761  | -                             | - | 443004.26                                   | 2236198.65 | Картометрический метод                                    | 5.0   | -  |
| 4762  | -                             | - | 443003.95                                   | 2236220.44 | Картометрический метод                                    | 5.0   | -  |
| 4763  | -                             | - | 443003.36                                   | 2236242.94 | Картометрический метод                                    | 5.0   | -  |

| 2. Сведения о характерных точках границ объекта |                               |   |   |            |   |   |  |
|---|-------------------------------|---|---|------------|---|---|--|
| Обозначение<br>характерных<br>точек границ      | Существующие<br>координаты, м |   | Измененные<br>(уточненные)<br>координаты, м |            | Метод<br>определения<br>координат<br>характерной<br>точки | Средняя<br>квадратическая<br>погрешность<br>положения<br>характерной<br>точки (Mt), м | Описание<br>обозначения<br>точки на<br>местности<br>(при<br>наличии) |
|   | X                             | Y | X   | Y          |   |   |  |
| 1   | 2                             | 3 | 4   | 5          | 6   | 7   | 8  |
| 4764  | -                             | - | 442955.01                                   | 2236271.99 | Картометрический метод                                    | 5.0   | -  |
| 4718  | -                             | - | 442932.26                                   | 2236219.42 | Картометрический метод                                    | 5.0   | -  |
| 4765  | -                             | - | 444453.48                                   | 2235834.58 | Картометрический метод                                    | 5.0   | -  |
| 4766  | -                             | - | 444458.83                                   | 2235563.13 | Картометрический метод                                    | 5.0   | -  |
| 4767  | -                             | - | 444458.81                                   | 2235563.13 | Картометрический метод                                    | 5.0   | -  |
| 4768  | -                             | - | 444458.85                                   | 2235561.87 | Картометрический метод                                    | 5.0   | -  |
| 4769  | -                             | - | 444460.02                                   | 2235502.62 | Картометрический метод                                    | 5.0   | -  |
| 4770  | -                             | - | 444460.03                                   | 2235502.00 | Картометрический метод                                    | 5.0   | -  |
| 4771  | -                             | - | 444460.03                                   | 2235501.91 | Картометрический метод                                    | 5.0   | -  |
| 4772  | -                             | - | 444461.21                                   | 2235441.98 | Картометрический метод                                    | 5.0   | -  |
| 4773  | -                             | - | 444460.81                                   | 2235441.97 | Картометрический метод                                    | 5.0   | -  |
| 4774  | -                             | - | 444461.42                                   | 2235417.19 | Картометрический метод                                    | 5.0   | -  |
| 4775  | -                             | - | 444461.42                                   | 2235417.16 | Картометрический метод                                    | 5.0   | -  |
| 4776  | -                             | - | 444461.31                                   | 2235417.16 | Картометрический метод                                    | 5.0   | -  |
| 4777  | -                             | - | 444462.03                                   | 2235392.71 | Картометрический метод                                    | 5.0   | -  |
| 4778  | -                             | - | 444462.13                                   | 2235389.13 | Картометрический метод                                    | 5.0   | -  |
| 4779  | -                             | - | 444462.23                                   | 2235385.66 | Картометрический метод                                    | 5.0   | -  |
| 4780  | -                             | - | 444462.32                                   | 2235385.65 | Картометрический метод                                    | 5.0   | -  |
| 4781  | -                             | - | 444462.64                                   | 2235369.57 | Картометрический метод                                    | 5.0   | -  |
| 4782  | -                             | - | 444462.93                                   | 2235354.65 | Картометрический метод                                    | 5.0   | -  |
| 4783  | -                             | - | 444463.01                                   | 2235321.46 | Картометрический метод                                    | 5.0   | -  |
| 4784  | -                             | - | 444516.72                                   | 2235321.09 | Картометрический метод                                    | 5.0   | -  |
| 4785  | -                             | - | 444548.52                                   | 2235321.86 | Картометрический метод                                    | 5.0   | -  |
| 4786  | -                             | - | 444591.47                                   | 2235323.24 | Картометрический метод                                    | 5.0   | -  |
| 4787  | -                             | - | 444592.13                                   | 2235364.21 | Картометрический метод                                    | 5.0   | -  |



| 2. Сведения о характерных точках границ объекта |                               |   |   |            |   |   |  |
|---|-------------------------------|---|---|------------|---|---|--|
| Обозначение<br>характерных<br>точек границ      | Существующие<br>координаты, м |   | Измененные<br>(уточненные)<br>координаты, м |            | Метод<br>определения<br>координат<br>характерной<br>точки | Средняя<br>квадратическая<br>погрешность<br>положения<br>характерной<br>точки (Mt), м | Описание<br>обозначения<br>точки на<br>местности<br>(при<br>наличии) |
|   | X                             | Y | X   | Y          |   |   |  |
| 1   | 2                             | 3 | 4   | 5          | 6   | 7   | 8  |
| 4788  | -                             | - | 444592.13                                   | 2235364.27 | Картометрический метод                                    | 5.0   | -  |
| 4789  | -                             | - | 444592.54                                   | 2235383.28 | Картометрический метод                                    | 5.0   | -  |
| 4790  | -                             | - | 444591.75                                   | 2235383.32 | Картометрический метод                                    | 5.0   | -  |
| 4791  | -                             | - | 444590.91                                   | 2235424.64 | Картометрический метод                                    | 5.0   | -  |
| 4792  | -                             | - | 444590.87                                   | 2235444.68 | Картометрический метод                                    | 5.0   | -  |
| 4793  | -                             | - | 444590.72                                   | 2235444.69 | Картометрический метод                                    | 5.0   | -  |
| 4794  | -                             | - | 444590.72                                   | 2235449.88 | Картометрический метод                                    | 5.0   | -  |
| 4795  | -                             | - | 444590.13                                   | 2235474.10 | Картометрический метод                                    | 5.0   | -  |
| 4796  | -                             | - | 444589.91                                   | 2235474.10 | Картометрический метод                                    | 5.0   | -  |
| 4797  | -                             | - | 444589.42                                   | 2235498.32 | Картометрический метод                                    | 5.0   | -  |
| 4798  | -                             | - | 444581.76                                   | 2235804.84 | Картометрический метод                                    | 5.0   | -  |
| 4799  | -                             | - | 444581.38                                   | 2235826.57 | Картометрический метод                                    | 5.0   | -  |
| 4800  | -                             | - | 444581.18                                   | 2235826.57 | Картометрический метод                                    | 5.0   | -  |
| 4801  | -                             | - | 444581.00                                   | 2235833.39 | Картометрический метод                                    | 5.0   | -  |
| 4802  | -                             | - | 444579.91                                   | 2235833.35 | Картометрический метод                                    | 5.0   | -  |
| 4803  | -                             | - | 444579.83                                   | 2235837.80 | Картометрический метод                                    | 5.0   | -  |
| 4765  | -                             | - | 444453.48                                   | 2235834.58 | Картометрический метод                                    | 5.0   | -  |
| 4804  | -                             | - | 444670.78                                   | 2235835.67 | Картометрический метод                                    | 5.0   | -  |
| 4805  | -                             | - | 444661.24                                   | 2235835.49 | Картометрический метод                                    | 5.0   | -  |
| 4806  | -                             | - | 444640.31                                   | 2235835.07 | Картометрический метод                                    | 5.0   | -  |
| 4807  | -                             | - | 444640.30                                   | 2235835.07 | Картометрический метод                                    | 5.0   | -  |
| 4808  | -                             | - | 444592.77                                   | 2235833.79 | Картометрический метод                                    | 5.0   | -  |
| 4809  | -                             | - | 444592.72                                   | 2235817.24 | Картометрический метод                                    | 5.0   | -  |
| 4810  | -                             | - | 444592.55                                   | 2235808.83 | Картометрический метод                                    | 5.0   | -  |
| 4811  | -                             | - | 444592.65                                   | 2235800.84 | Картометрический метод                                    | 5.0   | -  |

| 2. Сведения о характерных точках границ объекта |                            |   |                                       |            |   |  |   |
|---|----------------------------|---|---------------------------------------|------------|---|--|---|
| Обозначение характерных точек границ            | Существующие координаты, м |   | Измененные (уточненные) координаты, м |            | Метод определения координат характерной точки | Средняя квадратическая погрешность положения характерной точки (Mt), м | Описание обозначения точки на местности (при наличии) |
|   | X                          | Y | X                                     | Y          |   |  |   |
| 1   | 2                          | 3 | 4                                     | 5          | 6   | 7  | 8   |
| 4812  | -                          | - | 444593.29                             | 2235800.86 | Картометрический метод                        | 5.0  | -   |
| 4813  | -                          | - | 444593.70                             | 2235775.84 | Картометрический метод                        | 5.0  | -   |
| 4814  | -                          | - | 444592.51                             | 2235775.82 | Картометрический метод                        | 5.0  | -   |
| 4815  | -                          | - | 444592.48                             | 2235775.82 | Картометрический метод                        | 5.0  | -   |
| 4816  | -                          | - | 444592.82                             | 2235753.02 | Картометрический метод                        | 5.0  | -   |
| 4817  | -                          | - | 444592.25                             | 2235753.02 | Картометрический метод                        | 5.0  | -   |
| 4818  | -                          | - | 444592.41                             | 2235739.87 | Картометрический метод                        | 5.0  | -   |
| 4819  | -                          | - | 444594.28                             | 2235739.87 | Картометрический метод                        | 5.0  | -   |
| 4820  | -                          | - | 444594.65                             | 2235716.30 | Картометрический метод                        | 5.0  | -   |
| 4821  | -                          | - | 444594.32                             | 2235705.52 | Картометрический метод                        | 5.0  | -   |
| 4822  | -                          | - | 444594.75                             | 2235693.01 | Картометрический метод                        | 5.0  | -   |
| 4823  | -                          | - | 444595.02                             | 2235693.01 | Картометрический метод                        | 5.0  | -   |
| 4824  | -                          | - | 444597.59                             | 2235532.91 | Картометрический метод                        | 5.0  | -   |
| 4825  | -                          | - | 444597.59                             | 2235532.82 | Картометрический метод                        | 5.0  | -   |
| 4826  | -                          | - | 444597.66                             | 2235528.23 | Картометрический метод                        | 5.0  | -   |
| 4827  | -                          | - | 444597.06                             | 2235528.22 | Картометрический метод                        | 5.0  | -   |
| 4828  | -                          | - | 444597.28                             | 2235506.98 | Картометрический метод                        | 5.0  | -   |
| 4829  | -                          | - | 444597.50                             | 2235498.89 | Картометрический метод                        | 5.0  | -   |
| 4830  | -                          | - | 444598.13                             | 2235467.95 | Картометрический метод                        | 5.0  | -   |
| 4831  | -                          | - | 444598.49                             | 2235467.96 | Картометрический метод                        | 5.0  | -   |
| 4832  | -                          | - | 444598.63                             | 2235467.97 | Картометрический метод                        | 5.0  | -   |
| 4833  | -                          | - | 444599.27                             | 2235428.02 | Картометрический метод                        | 5.0  | -   |
| 4834  | -                          | - | 444599.09                             | 2235427.99 | Картометрический метод                        | 5.0  | -   |
| 4835  | -                          | - | 444599.29                             | 2235407.98 | Картометрический метод                        | 5.0  | -   |
| 4836  | -                          | - | 444600.07                             | 2235364.42 | Картометрический метод                        | 5.0  | -   |

| 2. Сведения о характерных точках границ объекта |                               |   |   |            |   |   |  |
|---|-------------------------------|---|---|------------|---|---|--|
| Обозначение<br>характерных<br>точек границ      | Существующие<br>координаты, м |   | Измененные<br>(уточненные)<br>координаты, м |            | Метод<br>определения<br>координат<br>характерной<br>точки | Средняя<br>квадратическая<br>погрешность<br>положения<br>характерной<br>точки (Mt), м | Описание<br>обозначения<br>точки на<br>местности<br>(при<br>наличии) |
|   | X                             | Y | X   | Y          |   |   |  |
| 1   | 2                             | 3 | 4   | 5          | 6   | 7   | 8  |
| 4837  | -                             | - | 444600.93                                   | 2235324.32 | Картометрический метод                                    | 5.0   | -  |
| 4838  | -                             | - | 444625.81                                   | 2235324.82 | Картометрический метод                                    | 5.0   | -  |
| 4839  | -                             | - | 444625.80                                   | 2235325.24 | Картометрический метод                                    | 5.0   | -  |
| 4840  | -                             | - | 444631.49                                   | 2235325.25 | Картометрический метод                                    | 5.0   | -  |
| 4841  | -                             | - | 444631.54                                   | 2235323.61 | Картометрический метод                                    | 5.0   | -  |
| 4842  | -                             | - | 444673.61                                   | 2235324.73 | Картометрический метод                                    | 5.0   | -  |
| 4843  | -                             | - | 444673.60                                   | 2235325.31 | Картометрический метод                                    | 5.0   | -  |
| 4844  | -                             | - | 444701.38                                   | 2235325.35 | Картометрический метод                                    | 5.0   | -  |
| 4845  | -                             | - | 444728.87                                   | 2235325.95 | Картометрический метод                                    | 5.0   | -  |
| 4846  | -                             | - | 444727.22                                   | 2235406.40 | Картометрический метод                                    | 5.0   | -  |
| 4847  | -                             | - | 444727.62                                   | 2235406.41 | Картометрический метод                                    | 5.0   | -  |
| 4848  | -                             | - | 444727.23                                   | 2235437.61 | Картометрический метод                                    | 5.0   | -  |
| 4849  | -                             | - | 444726.58                                   | 2235437.60 | Картометрический метод                                    | 5.0   | -  |
| 4850  | -                             | - | 444725.94                                   | 2235468.88 | Картометрический метод                                    | 5.0   | -  |
| 4851  | -                             | - | 444726.62                                   | 2235468.89 | Картометрический метод                                    | 5.0   | -  |
| 4852  | -                             | - | 444726.18                                   | 2235497.41 | Картометрический метод                                    | 5.0   | -  |
| 4853  | -                             | - | 444725.35                                   | 2235497.41 | Картометрический метод                                    | 5.0   | -  |
| 4854  | -                             | - | 444725.35                                   | 2235497.43 | Картометрический метод                                    | 5.0   | -  |
| 4855  | -                             | - | 444726.33                                   | 2235497.43 | Картометрический метод                                    | 5.0   | -  |
| 4856  | -                             | - | 444725.51                                   | 2235528.49 | Картометрический метод                                    | 5.0   | -  |
| 4857  | -                             | - | 444724.71                                   | 2235528.49 | Картометрический метод                                    | 5.0   | -  |
| 4858  | -                             | - | 444724.09                                   | 2235558.85 | Картометрический метод                                    | 5.0   | -  |
| 4859  | -                             | - | 444725.99                                   | 2235558.84 | Картометрический метод                                    | 5.0   | -  |
| 4860  | -                             | - | 444725.55                                   | 2235577.53 | Картометрический метод                                    | 5.0   | -  |
| 4861  | -                             | - | 444724.99                                   | 2235577.51 | Картометрический метод                                    | 5.0   | -  |

| 2. Сведения о характерных точках границ объекта |                               |   |   |            |   |   |  |
|---|-------------------------------|---|---|------------|---|---|--|
| Обозначение<br>характерных<br>точек границ      | Существующие<br>координаты, м |   | Измененные<br>(уточненные)<br>координаты, м |            | Метод<br>определения<br>координат<br>характерной<br>точки | Средняя<br>квадратическая<br>погрешность<br>положения<br>характерной<br>точки (Mt), м | Описание<br>обозначения<br>точки на<br>местности<br>(при<br>наличии) |
|   | X                             | Y | X   | Y          |   |   |  |
| 1   | 2                             | 3 | 4   | 5          | 6   | 7   | 8  |
| 4862  | -                             | - | 444724.85                                   | 2235577.51 | Картометрический метод                                    | 5.0   | -  |
| 4863  | -                             | - | 444724.63                                   | 2235608.14 | Картометрический метод                                    | 5.0   | -  |
| 4864  | -                             | - | 444723.07                                   | 2235608.13 | Картометрический метод                                    | 5.0   | -  |
| 4865  | -                             | - | 444721.72                                   | 2235673.77 | Картометрический метод                                    | 5.0   | -  |
| 4866  | -                             | - | 444722.54                                   | 2235683.47 | Картометрический метод                                    | 5.0   | -  |
| 4867  | -                             | - | 444722.66                                   | 2235703.34 | Картометрический метод                                    | 5.0   | -  |
| 4868  | -                             | - | 444723.02                                   | 2235714.41 | Картометрический метод                                    | 5.0   | -  |
| 4869  | -                             | - | 444720.85                                   | 2235716.39 | Картометрический метод                                    | 5.0   | -  |
| 4870  | -                             | - | 444720.66                                   | 2235724.84 | Картометрический метод                                    | 5.0   | -  |
| 4871  | -                             | - | 444721.44                                   | 2235724.85 | Картометрический метод                                    | 5.0   | -  |
| 4872  | -                             | - | 444720.38                                   | 2235758.92 | Картометрический метод                                    | 5.0   | -  |
| 4873  | -                             | - | 444719.97                                   | 2235758.93 | Картометрический метод                                    | 5.0   | -  |
| 4874  | -                             | - | 444719.97                                   | 2235759.04 | Картометрический метод                                    | 5.0   | -  |
| 4875  | -                             | - | 444720.64                                   | 2235759.03 | Картометрический метод                                    | 5.0   | -  |
| 4876  | -                             | - | 444719.66                                   | 2235788.27 | Картометрический метод                                    | 5.0   | -  |
| 4877  | -                             | - | 444718.90                                   | 2235811.19 | Картометрический метод                                    | 5.0   | -  |
| 4878  | -                             | - | 444719.30                                   | 2235835.32 | Картометрический метод                                    | 5.0   | -  |
| 4879  | -                             | - | 444694.64                                   | 2235835.02 | Картометрический метод                                    | 5.0   | -  |
| 4880  | -                             | - | 444694.63                                   | 2235835.84 | Картометрический метод                                    | 5.0   | -  |
| 4804  | -                             | - | 444670.78                                   | 2235835.67 | Картометрический метод                                    | 5.0   | -  |
| 4881  | -                             | - | 446043.62                                   | 2235725.01 | Картометрический метод                                    | 5.0   | -  |
| 4882  | -                             | - | 446043.49                                   | 2235724.87 | Картометрический метод                                    | 5.0   | -  |
| 4883  | -                             | - | 446034.05                                   | 2235714.00 | Картометрический метод                                    | 5.0   | -  |
| 4884  | -                             | - | 446021.56                                   | 2235699.34 | Картометрический метод                                    | 5.0   | -  |
| 4885  | -                             | - | 446014.02                                   | 2235690.50 | Картометрический метод                                    | 5.0   | -  |

| 2. Сведения о характерных точках границ объекта |                               |   |   |            |   |   |  |
|---|-------------------------------|---|---|------------|---|---|--|
| Обозначение<br>характерных<br>точек границ      | Существующие<br>координаты, м |   | Измененные<br>(уточненные)<br>координаты, м |            | Метод<br>определения<br>координат<br>характерной<br>точки | Средняя<br>квадратическая<br>погрешность<br>положения<br>характерной<br>точки (Mt), м | Описание<br>обозначения<br>точки на<br>местности<br>(при<br>наличии) |
|   | X                             | Y | X   | Y          |   |   |  |
| 1   | 2                             | 3 | 4   | 5          | 6   | 7   | 8  |
| 4886  | -                             | - | 446013.92                                   | 2235690.61 | Картометрический метод                                    | 5.0   | -  |
| 4887  | -                             | - | 446013.84                                   | 2235690.70 | Картометрический метод                                    | 5.0   | -  |
| 4888  | -                             | - | 446004.72                                   | 2235680.06 | Картометрический метод                                    | 5.0   | -  |
| 4889  | -                             | - | 446003.98                                   | 2235679.19 | Картометрический метод                                    | 5.0   | -  |
| 4890  | -                             | - | 445995.50                                   | 2235669.27 | Картометрический метод                                    | 5.0   | -  |
| 4891  | -                             | - | 445992.87                                   | 2235666.20 | Картометрический метод                                    | 5.0   | -  |
| 4892  | -                             | - | 445993.05                                   | 2235666.02 | Картометрический метод                                    | 5.0   | -  |
| 4893  | -                             | - | 445993.68                                   | 2235665.47 | Картометрический метод                                    | 5.0   | -  |
| 4894  | -                             | - | 445993.66                                   | 2235665.44 | Картометрический метод                                    | 5.0   | -  |
| 4895  | -                             | - | 445993.72                                   | 2235665.38 | Картометрический метод                                    | 5.0   | -  |
| 4896  | -                             | - | 445992.66                                   | 2235664.09 | Картометрический метод                                    | 5.0   | -  |
| 4897  | -                             | - | 445992.66                                   | 2235664.08 | Картометрический метод                                    | 5.0   | -  |
| 4898  | -                             | - | 445991.51                                   | 2235662.68 | Картометрический метод                                    | 5.0   | -  |
| 4899  | -                             | - | 445980.61                                   | 2235648.61 | Картометрический метод                                    | 5.0   | -  |
| 4900  | -                             | - | 445980.38                                   | 2235648.31 | Картометрический метод                                    | 5.0   | -  |
| 4901  | -                             | - | 445977.27                                   | 2235644.31 | Картометрический метод                                    | 5.0   | -  |
| 4902  | -                             | - | 445974.28                                   | 2235640.95 | Картометрический метод                                    | 5.0   | -  |
| 4903  | -                             | - | 445959.09                                   | 2235623.88 | Картометрический метод                                    | 5.0   | -  |
| 4904  | -                             | - | 445931.20                                   | 2235591.11 | Картометрический метод                                    | 5.0   | -  |
| 4905  | -                             | - | 445931.19                                   | 2235588.59 | Картометрический метод                                    | 5.0   | -  |
| 4906  | -                             | - | 445931.19                                   | 2235588.58 | Картометрический метод                                    | 5.0   | -  |
| 4907  | -                             | - | 445931.19                                   | 2235588.24 | Картометрический метод                                    | 5.0   | -  |
| 4908  | -                             | - | 445928.53                                   | 2235587.97 | Картометрический метод                                    | 5.0   | -  |
| 4909  | -                             | - | 445925.70                                   | 2235584.55 | Картометрический метод                                    | 5.0   | -  |
| 4910  | -                             | - | 445922.16                                   | 2235580.27 | Картометрический метод                                    | 5.0   | -  |

| 2. Сведения о характерных точках границ объекта |                               |   |   |            |   |   |  |
|---|-------------------------------|---|---|------------|---|---|--|
| Обозначение<br>характерных<br>точек границ      | Существующие<br>координаты, м |   | Измененные<br>(уточненные)<br>координаты, м |            | Метод<br>определения<br>координат<br>характерной<br>точки | Средняя<br>квадратическая<br>погрешность<br>положения<br>характерной<br>точки (Mt), м | Описание<br>обозначения<br>точки на<br>местности<br>(при<br>наличии) |
|   | X                             | Y | X   | Y          |   |   |  |
| 1   | 2                             | 3 | 4   | 5          | 6   | 7   | 8  |
| 4911  | -                             | - | 445922.19                                   | 2235580.25 | Картометрический метод                                    | 5.0   | -  |
| 4912  | -                             | - | 445922.54                                   | 2235579.96 | Картометрический метод                                    | 5.0   | -  |
| 4913  | -                             | - | 445919.31                                   | 2235575.93 | Картометрический метод                                    | 5.0   | -  |
| 4914  | -                             | - | 445919.28                                   | 2235575.90 | Картометрический метод                                    | 5.0   | -  |
| 4915  | -                             | - | 445907.30                                   | 2235561.00 | Картометрический метод                                    | 5.0   | -  |
| 4916  | -                             | - | 445906.97                                   | 2235560.60 | Картометрический метод                                    | 5.0   | -  |
| 4917  | -                             | - | 445906.92                                   | 2235560.53 | Картометрический метод                                    | 5.0   | -  |
| 4918  | -                             | - | 445905.46                                   | 2235556.10 | Картометрический метод                                    | 5.0   | -  |
| 4919  | -                             | - | 445888.30                                   | 2235537.57 | Картометрический метод                                    | 5.0   | -  |
| 4920  | -                             | - | 445859.99                                   | 2235502.67 | Картометрический метод                                    | 5.0   | -  |
| 4921  | -                             | - | 445850.83                                   | 2235491.38 | Картометрический метод                                    | 5.0   | -  |
| 4922  | -                             | - | 445850.41                                   | 2235490.84 | Картометрический метод                                    | 5.0   | -  |
| 4923  | -                             | - | 445850.35                                   | 2235490.77 | Картометрический метод                                    | 5.0   | -  |
| 4924  | -                             | - | 445847.17                                   | 2235487.27 | Картометрический метод                                    | 5.0   | -  |
| 4925  | -                             | - | 445838.02                                   | 2235477.21 | Картометрический метод                                    | 5.0   | -  |
| 4926  | -                             | - | 445837.86                                   | 2235477.02 | Картометрический метод                                    | 5.0   | -  |
| 4927  | -                             | - | 445808.07                                   | 2235441.03 | Картометрический метод                                    | 5.0   | -  |
| 4928  | -                             | - | 445806.90                                   | 2235439.61 | Картометрический метод                                    | 5.0   | -  |
| 4929  | -                             | - | 445806.44                                   | 2235439.05 | Картометрический метод                                    | 5.0   | -  |
| 4930  | -                             | - | 445806.26                                   | 2235438.25 | Картометрический метод                                    | 5.0   | -  |
| 4931  | -                             | - | 445806.22                                   | 2235438.03 | Картометрический метод                                    | 5.0   | -  |
| 4932  | -                             | - | 445805.36                                   | 2235436.94 | Картометрический метод                                    | 5.0   | -  |
| 4933  | -                             | - | 445805.35                                   | 2235436.93 | Картометрический метод                                    | 5.0   | -  |
| 4934  | -                             | - | 445803.95                                   | 2235435.14 | Картометрический метод                                    | 5.0   | -  |
| 4935  | -                             | - | 445801.20                                   | 2235432.87 | Картометрический метод                                    | 5.0   | -  |

| 2. Сведения о характерных точках границ объекта |                               |   |   |            |   |   |  |
|---|-------------------------------|---|---|------------|---|---|--|
| Обозначение<br>характерных<br>точек границ      | Существующие<br>координаты, м |   | Измененные<br>(уточненные)<br>координаты, м |            | Метод<br>определения<br>координат<br>характерной<br>точки | Средняя<br>квадратическая<br>погрешность<br>положения<br>характерной<br>точки (Mt), м | Описание<br>обозначения<br>точки на<br>местности<br>(при<br>наличии) |
|   | X                             | Y | X   | Y          |   |   |  |
| 1   | 2                             | 3 | 4   | 5          | 6   | 7   | 8  |
| 4936  | -                             | - | 445800.69                                   | 2235432.19 | Картометрический метод                                    | 5.0   | -  |
| 4937  | -                             | - | 445799.06                                   | 2235430.05 | Картометрический метод                                    | 5.0   | -  |
| 4938  | -                             | - | 445798.61                                   | 2235429.46 | Картометрический метод                                    | 5.0   | -  |
| 4939  | -                             | - | 445797.78                                   | 2235428.37 | Картометрический метод                                    | 5.0   | -  |
| 4940  | -                             | - | 445798.12                                   | 2235428.05 | Картометрический метод                                    | 5.0   | -  |
| 4941  | -                             | - | 445789.98                                   | 2235417.57 | Картометрический метод                                    | 5.0   | -  |
| 4942  | -                             | - | 445788.91                                   | 2235416.37 | Картометрический метод                                    | 5.0   | -  |
| 4943  | -                             | - | 445772.81                                   | 2235398.29 | Картометрический метод                                    | 5.0   | -  |
| 4944  | -                             | - | 445757.38                                   | 2235379.12 | Картометрический метод                                    | 5.0   | -  |
| 4945  | -                             | - | 445740.81                                   | 2235358.84 | Картометрический метод                                    | 5.0   | -  |
| 4946  | -                             | - | 445740.02                                   | 2235357.91 | Картометрический метод                                    | 5.0   | -  |
| 4947  | -                             | - | 445740.11                                   | 2235357.84 | Картометрический метод                                    | 5.0   | -  |
| 4948  | -                             | - | 445716.68                                   | 2235328.97 | Картометрический метод                                    | 5.0   | -  |
| 4949  | -                             | - | 445676.84                                   | 2235282.28 | Картометрический метод                                    | 5.0   | -  |
| 4950  | -                             | - | 445705.22                                   | 2235281.59 | Картометрический метод                                    | 5.0   | -  |
| 4951  | -                             | - | 445705.23                                   | 2235281.59 | Картометрический метод                                    | 5.0   | -  |
| 4952  | -                             | - | 445709.70                                   | 2235281.58 | Картометрический метод                                    | 5.0   | -  |
| 4953  | -                             | - | 445709.71                                   | 2235281.58 | Картометрический метод                                    | 5.0   | -  |
| 4954  | -                             | - | 445754.17                                   | 2235281.42 | Картометрический метод                                    | 5.0   | -  |
| 4955  | -                             | - | 445803.00                                   | 2235280.28 | Картометрический метод                                    | 5.0   | -  |
| 4956  | -                             | - | 445840.54                                   | 2235278.81 | Картометрический метод                                    | 5.0   | -  |
| 4957  | -                             | - | 445855.04                                   | 2235296.54 | Картометрический метод                                    | 5.0   | -  |
| 4958  | -                             | - | 445854.97                                   | 2235296.60 | Картометрический метод                                    | 5.0   | -  |
| 4959  | -                             | - | 445855.19                                   | 2235296.85 | Картометрический метод                                    | 5.0   | -  |
| 4960  | -                             | - | 445865.67                                   | 2235309.36 | Картометрический метод                                    | 5.0   | -  |

| 2. Сведения о характерных точках границ объекта |                               |   |   |            |   |   |  |
|---|-------------------------------|---|---|------------|---|---|--|
| Обозначение<br>характерных<br>точек границ      | Существующие<br>координаты, м |   | Измененные<br>(уточненные)<br>координаты, м |            | Метод<br>определения<br>координат<br>характерной<br>точки | Средняя<br>квадратическая<br>погрешность<br>положения<br>характерной<br>точки (Mt), м | Описание<br>обозначения<br>точки на<br>местности<br>(при<br>наличии) |
|   | X                             | Y | X   | Y          |   |   |  |
| 1   | 2                             | 3 | 4   | 5          | 6   | 7   | 8  |
| 4961  | -                             | - | 445870.79                                   | 2235315.48 | Картометрический метод                                    | 5.0   | -  |
| 4962  | -                             | - | 445870.81                                   | 2235315.50 | Картометрический метод                                    | 5.0   | -  |
| 4963  | -                             | - | 445890.90                                   | 2235339.05 | Картометрический метод                                    | 5.0   | -  |
| 4964  | -                             | - | 445891.03                                   | 2235338.95 | Картометрический метод                                    | 5.0   | -  |
| 4965  | -                             | - | 445904.50                                   | 2235356.82 | Картометрический метод                                    | 5.0   | -  |
| 4966  | -                             | - | 445913.25                                   | 2235368.42 | Картометрический метод                                    | 5.0   | -  |
| 4967  | -                             | - | 445927.06                                   | 2235386.40 | Картометрический метод                                    | 5.0   | -  |
| 4968  | -                             | - | 445938.83                                   | 2235401.74 | Картометрический метод                                    | 5.0   | -  |
| 4969  | -                             | - | 445938.87                                   | 2235401.79 | Картометрический метод                                    | 5.0   | -  |
| 4970  | -                             | - | 445950.71                                   | 2235415.91 | Картометрический метод                                    | 5.0   | -  |
| 4971  | -                             | - | 445959.40                                   | 2235426.26 | Картометрический метод                                    | 5.0   | -  |
| 4972  | -                             | - | 445975.26                                   | 2235445.99 | Картометрический метод                                    | 5.0   | -  |
| 4973  | -                             | - | 445978.20                                   | 2235449.65 | Картометрический метод                                    | 5.0   | -  |
| 4974  | -                             | - | 445992.44                                   | 2235468.54 | Картометрический метод                                    | 5.0   | -  |
| 4975  | -                             | - | 445995.21                                   | 2235472.22 | Картометрический метод                                    | 5.0   | -  |
| 4976  | -                             | - | 445998.86                                   | 2235475.15 | Картометрический метод                                    | 5.0   | -  |
| 4977  | -                             | - | 446018.32                                   | 2235499.15 | Картометрический метод                                    | 5.0   | -  |
| 4978  | -                             | - | 446022.72                                   | 2235505.16 | Картометрический метод                                    | 5.0   | -  |
| 4979  | -                             | - | 446040.19                                   | 2235526.21 | Картометрический метод                                    | 5.0   | -  |
| 4980  | -                             | - | 446041.83                                   | 2235528.18 | Картометрический метод                                    | 5.0   | -  |
| 4981  | -                             | - | 446068.24                                   | 2235559.42 | Картометрический метод                                    | 5.0   | -  |
| 4982  | -                             | - | 446075.10                                   | 2235563.96 | Картометрический метод                                    | 5.0   | -  |
| 4983  | -                             | - | 446080.52                                   | 2235568.80 | Картометрический метод                                    | 5.0   | -  |
| 4984  | -                             | - | 446087.93                                   | 2235573.95 | Картометрический метод                                    | 5.0   | -  |
| 4985  | -                             | - | 446090.66                                   | 2235576.46 | Картометрический метод                                    | 5.0   | -  |



| 2. Сведения о характерных точках границ объекта |                               |   |   |            |   |   |  |
|---|-------------------------------|---|---|------------|---|---|--|
| Обозначение<br>характерных<br>точек границ      | Существующие<br>координаты, м |   | Измененные<br>(уточненные)<br>координаты, м |            | Метод<br>определения<br>координат<br>характерной<br>точки | Средняя<br>квадратическая<br>погрешность<br>положения<br>характерной<br>точки (Mt), м | Описание<br>обозначения<br>точки на<br>местности<br>(при<br>наличии) |
|   | X                             | Y | X   | Y          |   |   |  |
| 1   | 2                             | 3 | 4   | 5          | 6   | 7   | 8  |
| 4986  | -                             | - | 446090.74                                   | 2235575.91 | Картометрический метод                                    | 5.0   | -  |
| 4987  | -                             | - | 446091.67                                   | 2235576.56 | Картометрический метод                                    | 5.0   | -  |
| 4988  | -                             | - | 446085.58                                   | 2235596.93 | Картометрический метод                                    | 5.0   | -  |
| 4989  | -                             | - | 446081.24                                   | 2235607.87 | Картометрический метод                                    | 5.0   | -  |
| 4990  | -                             | - | 446073.43                                   | 2235627.51 | Картометрический метод                                    | 5.0   | -  |
| 4991  | -                             | - | 446085.52                                   | 2235635.45 | Картометрический метод                                    | 5.0   | -  |
| 4992  | -                             | - | 446098.60                                   | 2235659.41 | Картометрический метод                                    | 5.0   | -  |
| 4993  | -                             | - | 446098.98                                   | 2235664.33 | Картометрический метод                                    | 5.0   | -  |
| 4994  | -                             | - | 446109.66                                   | 2235695.24 | Картометрический метод                                    | 5.0   | -  |
| 4995  | -                             | - | 446103.65                                   | 2235700.92 | Картометрический метод                                    | 5.0   | -  |
| 4996  | -                             | - | 446087.63                                   | 2235707.34 | Картометрический метод                                    | 5.0   | -  |
| 4997  | -                             | - | 446081.22                                   | 2235721.26 | Картометрический метод                                    | 5.0   | -  |
| 4998  | -                             | - | 446078.87                                   | 2235723.08 | Картометрический метод                                    | 5.0   | -  |
| 4999  | -                             | - | 446078.26                                   | 2235722.45 | Картометрический метод                                    | 5.0   | -  |
| 5000  | -                             | - | 446054.21                                   | 2235737.21 | Картометрический метод                                    | 5.0   | -  |
| 4881  | -                             | - | 446043.62                                   | 2235725.01 | Картометрический метод                                    | 5.0   | -  |
| 5001  | -                             | - | 444798.33                                   | 2235837.38 | Картометрический метод                                    | 5.0   | -  |
| 5002  | -                             | - | 444788.62                                   | 2235837.22 | Картометрический метод                                    | 5.0   | -  |
| 5003  | -                             | - | 444788.63                                   | 2235837.45 | Картометрический метод                                    | 5.0   | -  |
| 5004  | -                             | - | 444787.30                                   | 2235837.40 | Картометрический метод                                    | 5.0   | -  |
| 5005  | -                             | - | 444777.07                                   | 2235837.04 | Картометрический метод                                    | 5.0   | -  |
| 5006  | -                             | - | 444729.95                                   | 2235836.30 | Картометрический метод                                    | 5.0   | -  |
| 5007  | -                             | - | 444730.21                                   | 2235813.68 | Картометрический метод                                    | 5.0   | -  |
| 5008  | -                             | - | 444730.51                                   | 2235792.19 | Картометрический метод                                    | 5.0   | -  |
| 5009  | -                             | - | 444730.71                                   | 2235792.19 | Картометрический метод                                    | 5.0   | -  |

| 2. Сведения о характерных точках границ объекта |                               |   |   |            |   |   |  |
|---|-------------------------------|---|---|------------|---|---|--|
| Обозначение<br>характерных<br>точек границ      | Существующие<br>координаты, м |   | Измененные<br>(уточненные)<br>координаты, м |            | Метод<br>определения<br>координат<br>характерной<br>точки | Средняя<br>квадратическая<br>погрешность<br>положения<br>характерной<br>точки (Mt), м | Описание<br>обозначения<br>точки на<br>местности<br>(при<br>наличии) |
|   | X                             | Y | X   | Y          |   |   |  |
| 1   | 2                             | 3 | 4   | 5          | 6   | 7   | 8  |
| 5010  | -                             | - | 444731.09                                   | 2235769.50 | Картометрический метод                                    | 5.0   | -  |
| 5011  | -                             | - | 444730.44                                   | 2235769.48 | Картометрический метод                                    | 5.0   | -  |
| 5012  | -                             | - | 444730.38                                   | 2235769.48 | Картометрический метод                                    | 5.0   | -  |
| 5013  | -                             | - | 444730.24                                   | 2235744.17 | Картометрический метод                                    | 5.0   | -  |
| 5014  | -                             | - | 444731.52                                   | 2235744.19 | Картометрический метод                                    | 5.0   | -  |
| 5015  | -                             | - | 444731.87                                   | 2235723.66 | Картометрический метод                                    | 5.0   | -  |
| 5016  | -                             | - | 444731.09                                   | 2235723.66 | Картометрический метод                                    | 5.0   | -  |
| 5017  | -                             | - | 444730.95                                   | 2235712.74 | Картометрический метод                                    | 5.0   | -  |
| 5018  | -                             | - | 444731.87                                   | 2235712.74 | Картометрический метод                                    | 5.0   | -  |
| 5019  | -                             | - | 444731.80                                   | 2235682.46 | Картометрический метод                                    | 5.0   | -  |
| 5020  | -                             | - | 444731.57                                   | 2235677.55 | Картометрический метод                                    | 5.0   | -  |
| 5021  | -                             | - | 444732.59                                   | 2235644.03 | Картометрический метод                                    | 5.0   | -  |
| 5022  | -                             | - | 444733.42                                   | 2235614.16 | Картометрический метод                                    | 5.0   | -  |
| 5023  | -                             | - | 444733.53                                   | 2235614.16 | Картометрический метод                                    | 5.0   | -  |
| 5024  | -                             | - | 444734.13                                   | 2235590.28 | Картометрический метод                                    | 5.0   | -  |
| 5025  | -                             | - | 444734.22                                   | 2235584.86 | Картометрический метод                                    | 5.0   | -  |
| 5026  | -                             | - | 444734.16                                   | 2235584.86 | Картометрический метод                                    | 5.0   | -  |
| 5027  | -                             | - | 444734.16                                   | 2235584.84 | Картометрический метод                                    | 5.0   | -  |
| 5028  | -                             | - | 444734.06                                   | 2235584.84 | Картометрический метод                                    | 5.0   | -  |
| 5029  | -                             | - | 444734.51                                   | 2235554.64 | Картометрический метод                                    | 5.0   | -  |
| 5030  | -                             | - | 444734.71                                   | 2235554.64 | Картометрический метод                                    | 5.0   | -  |
| 5031  | -                             | - | 444735.13                                   | 2235531.61 | Картометрический метод                                    | 5.0   | -  |
| 5032  | -                             | - | 444735.24                                   | 2235525.26 | Картометрический метод                                    | 5.0   | -  |
| 5033  | -                             | - | 444735.14                                   | 2235494.70 | Картометрический метод                                    | 5.0   | -  |
| 5034  | -                             | - | 444735.14                                   | 2235494.61 | Картометрический метод                                    | 5.0   | -  |

| 2. Сведения о характерных точках границ объекта |                               |   |   |            |   |   |  |
|---|-------------------------------|---|---|------------|---|---|--|
| Обозначение<br>характерных<br>точек границ      | Существующие<br>координаты, м |   | Измененные<br>(уточненные)<br>координаты, м |            | Метод<br>определения<br>координат<br>характерной<br>точки | Средняя<br>квадратическая<br>погрешность<br>положения<br>характерной<br>точки (Mt), м | Описание<br>обозначения<br>точки на<br>местности<br>(при<br>наличии) |
|   | X                             | Y | X   | Y          |   |   |  |
| 1   | 2                             | 3 | 4   | 5          | 6   | 7   | 8  |
| 5035  | -                             | - | 444735.37                                   | 2235494.60 | Картометрический метод                                    | 5.0   | -  |
| 5036  | -                             | - | 444735.65                                   | 2235494.59 | Картометрический метод                                    | 5.0   | -  |
| 5037  | -                             | - | 444735.98                                   | 2235476.59 | Картометрический метод                                    | 5.0   | -  |
| 5038  | -                             | - | 444736.42                                   | 2235452.85 | Картометрический метод                                    | 5.0   | -  |
| 5039  | -                             | - | 444736.53                                   | 2235448.78 | Картометрический метод                                    | 5.0   | -  |
| 5040  | -                             | - | 444737.19                                   | 2235410.12 | Картометрический метод                                    | 5.0   | -  |
| 5041  | -                             | - | 444737.63                                   | 2235326.01 | Картометрический метод                                    | 5.0   | -  |
| 5042  | -                             | - | 444738.12                                   | 2235326.02 | Картометрический метод                                    | 5.0   | -  |
| 5043  | -                             | - | 444850.04                                   | 2235327.58 | Картометрический метод                                    | 5.0   | -  |
| 5044  | -                             | - | 444862.39                                   | 2235327.75 | Картометрический метод                                    | 5.0   | -  |
| 5045  | -                             | - | 444862.40                                   | 2235327.86 | Картометрический метод                                    | 5.0   | -  |
| 5046  | -                             | - | 444863.85                                   | 2235362.15 | Картометрический метод                                    | 5.0   | -  |
| 5047  | -                             | - | 444863.66                                   | 2235377.31 | Картометрический метод                                    | 5.0   | -  |
| 5048  | -                             | - | 444863.58                                   | 2235377.31 | Картометрический метод                                    | 5.0   | -  |
| 5049  | -                             | - | 444863.20                                   | 2235398.49 | Картометрический метод                                    | 5.0   | -  |
| 5050  | -                             | - | 444864.89                                   | 2235398.53 | Картометрический метод                                    | 5.0   | -  |
| 5051  | -                             | - | 444864.52                                   | 2235433.07 | Картометрический метод                                    | 5.0   | -  |
| 5052  | -                             | - | 444863.12                                   | 2235433.10 | Картометрический метод                                    | 5.0   | -  |
| 5053  | -                             | - | 444863.34                                   | 2235467.73 | Картометрический метод                                    | 5.0   | -  |
| 5054  | -                             | - | 444863.25                                   | 2235471.43 | Картометрический метод                                    | 5.0   | -  |
| 5055  | -                             | - | 444864.17                                   | 2235472.17 | Картометрический метод                                    | 5.0   | -  |
| 5056  | -                             | - | 444863.88                                   | 2235482.85 | Картометрический метод                                    | 5.0   | -  |
| 5057  | -                             | - | 444863.98                                   | 2235497.47 | Картометрический метод                                    | 5.0   | -  |
| 5058  | -                             | - | 444863.01                                   | 2235527.61 | Картометрический метод                                    | 5.0   | -  |
| 5059  | -                             | - | 444863.41                                   | 2235529.29 | Картометрический метод                                    | 5.0   | -  |

| 2. Сведения о характерных точках границ объекта |                               |   |   |            |   |   |  |
|---|-------------------------------|---|---|------------|---|---|--|
| Обозначение<br>характерных<br>точек границ      | Существующие<br>координаты, м |   | Измененные<br>(уточненные)<br>координаты, м |            | Метод<br>определения<br>координат<br>характерной<br>точки | Средняя<br>квадратическая<br>погрешность<br>положения<br>характерной<br>точки (Mt), м | Описание<br>обозначения<br>точки на<br>местности<br>(при<br>наличии) |
|   | X                             | Y | X   | Y          |   |   |  |
| 1   | 2                             | 3 | 4   | 5          | 6   | 7   | 8  |
| 5060  | -                             | - | 444863.12                                   | 2235557.81 | Картометрический метод                                    | 5.0   | -  |
| 5061  | -                             | - | 444862.49                                   | 2235557.80 | Картометрический метод                                    | 5.0   | -  |
| 5062  | -                             | - | 444862.47                                   | 2235567.96 | Картометрический метод                                    | 5.0   | -  |
| 5063  | -                             | - | 444861.99                                   | 2235585.87 | Картометрический метод                                    | 5.0   | -  |
| 5064  | -                             | - | 444860.58                                   | 2235616.97 | Картометрический метод                                    | 5.0   | -  |
| 5065  | -                             | - | 444859.21                                   | 2235647.79 | Картометрический метод                                    | 5.0   | -  |
| 5066  | -                             | - | 444858.94                                   | 2235647.77 | Картометрический метод                                    | 5.0   | -  |
| 5067  | -                             | - | 444858.73                                   | 2235647.76 | Картометрический метод                                    | 5.0   | -  |
| 5068  | -                             | - | 444858.34                                   | 2235669.41 | Картометрический метод                                    | 5.0   | -  |
| 5069  | -                             | - | 444858.99                                   | 2235669.44 | Картометрический метод                                    | 5.0   | -  |
| 5070  | -                             | - | 444859.04                                   | 2235669.44 | Картометрический метод                                    | 5.0   | -  |
| 5071  | -                             | - | 444857.99                                   | 2235688.80 | Картометрический метод                                    | 5.0   | -  |
| 5072  | -                             | - | 444857.90                                   | 2235694.33 | Картометрический метод                                    | 5.0   | -  |
| 5073  | -                             | - | 444858.35                                   | 2235701.09 | Картометрический метод                                    | 5.0   | -  |
| 5074  | -                             | - | 444857.92                                   | 2235717.92 | Картометрический метод                                    | 5.0   | -  |
| 5075  | -                             | - | 444857.47                                   | 2235717.87 | Картометрический метод                                    | 5.0   | -  |
| 5076  | -                             | - | 444856.94                                   | 2235747.26 | Картометрический метод                                    | 5.0   | -  |
| 5077  | -                             | - | 444857.35                                   | 2235747.30 | Картометрический метод                                    | 5.0   | -  |
| 5078  | -                             | - | 444856.66                                   | 2235762.93 | Картометрический метод                                    | 5.0   | -  |
| 5079  | -                             | - | 444855.88                                   | 2235806.28 | Картометрический метод                                    | 5.0   | -  |
| 5080  | -                             | - | 444856.10                                   | 2235806.27 | Картометрический метод                                    | 5.0   | -  |
| 5081  | -                             | - | 444855.64                                   | 2235825.04 | Картометрический метод                                    | 5.0   | -  |
| 5082  | -                             | - | 444855.31                                   | 2235838.28 | Картометрический метод                                    | 5.0   | -  |
| 5083  | -                             | - | 444841.97                                   | 2235838.66 | Картометрический метод                                    | 5.0   | -  |
| 5001  | -                             | - | 444798.33                                   | 2235837.38 | Картометрический метод                                    | 5.0   | -  |

| 2. Сведения о характерных точках границ объекта |                               |   |   |            |   |   |  |
|---|-------------------------------|---|---|------------|---|---|--|
| Обозначение<br>характерных<br>точек границ      | Существующие<br>координаты, м |   | Измененные<br>(уточненные)<br>координаты, м |            | Метод<br>определения<br>координат<br>характерной<br>точки | Средняя<br>квадратическая<br>погрешность<br>положения<br>характерной<br>точки (Mt), м | Описание<br>обозначения<br>точки на<br>местности<br>(при<br>наличии) |
|   | X                             | Y | X   | Y          |   |   |  |
| 1   | 2                             | 3 | 4   | 5          | 6   | 7   | 8  |
| 5084  | -                             | - | 444050.61                                   | 2235825.71 | Картометрический метод                                    | 5.0   | -  |
| 5085  | -                             | - | 444050.64                                   | 2235824.08 | Картометрический метод                                    | 5.0   | -  |
| 5086  | -                             | - | 444051.29                                   | 2235728.27 | Картометрический метод                                    | 5.0   | -  |
| 5087  | -                             | - | 444051.55                                   | 2235684.63 | Картометрический метод                                    | 5.0   | -  |
| 5088  | -                             | - | 444051.70                                   | 2235662.22 | Картометрический метод                                    | 5.0   | -  |
| 5089  | -                             | - | 444051.71                                   | 2235659.13 | Картометрический метод                                    | 5.0   | -  |
| 5090  | -                             | - | 444052.34                                   | 2235597.46 | Картометрический метод                                    | 5.0   | -  |
| 5091  | -                             | - | 444051.98                                   | 2235549.39 | Картометрический метод                                    | 5.0   | -  |
| 5092  | -                             | - | 444052.14                                   | 2235517.30 | Картометрический метод                                    | 5.0   | -  |
| 5093  | -                             | - | 444054.47                                   | 2235370.22 | Картометрический метод                                    | 5.0   | -  |
| 5094  | -                             | - | 444054.32                                   | 2235355.28 | Картометрический метод                                    | 5.0   | -  |
| 5095  | -                             | - | 444055.50                                   | 2235312.63 | Картометрический метод                                    | 5.0   | -  |
| 5096  | -                             | - | 444147.18                                   | 2235314.92 | Картометрический метод                                    | 5.0   | -  |
| 5097  | -                             | - | 444182.33                                   | 2235315.86 | Картометрический метод                                    | 5.0   | -  |
| 5098  | -                             | - | 444182.34                                   | 2235315.86 | Картометрический метод                                    | 5.0   | -  |
| 5099  | -                             | - | 444183.27                                   | 2235315.88 | Картометрический метод                                    | 5.0   | -  |
| 5100  | -                             | - | 444183.33                                   | 2235349.00 | Картометрический метод                                    | 5.0   | -  |
| 5101  | -                             | - | 444182.64                                   | 2235349.01 | Картометрический метод                                    | 5.0   | -  |
| 5102  | -                             | - | 444182.58                                   | 2235352.29 | Картометрический метод                                    | 5.0   | -  |
| 5103  | -                             | - | 444182.83                                   | 2235352.29 | Картометрический метод                                    | 5.0   | -  |
| 5104  | -                             | - | 444182.83                                   | 2235352.32 | Картометрический метод                                    | 5.0   | -  |
| 5105  | -                             | - | 444182.93                                   | 2235352.32 | Картометрический метод                                    | 5.0   | -  |
| 5106  | -                             | - | 444182.32                                   | 2235366.69 | Картометрический метод                                    | 5.0   | -  |
| 5107  | -                             | - | 444181.35                                   | 2235417.32 | Картометрический метод                                    | 5.0   | -  |
| 5108  | -                             | - | 444182.90                                   | 2235417.38 | Картометрический метод                                    | 5.0   | -  |

| 2. Сведения о характерных точках границ объекта |                               |   |   |            |   |   |  |
|---|-------------------------------|---|---|------------|---|---|--|
| Обозначение<br>характерных<br>точек границ      | Существующие<br>координаты, м |   | Измененные<br>(уточненные)<br>координаты, м |            | Метод<br>определения<br>координат<br>характерной<br>точки | Средняя<br>квадратическая<br>погрешность<br>положения<br>характерной<br>точки (Mt), м | Описание<br>обозначения<br>точки на<br>местности<br>(при<br>наличии) |
|   | X                             | Y | X   | Y          |   |   |  |
| 1   | 2                             | 3 | 4   | 5          | 6   | 7   | 8  |
| 5109  | -                             | - | 444182.11                                   | 2235451.27 | Картометрический метод                                    | 5.0   | -  |
| 5110  | -                             | - | 444181.94                                   | 2235451.24 | Картометрический метод                                    | 5.0   | -  |
| 5111  | -                             | - | 444181.65                                   | 2235459.83 | Картометрический метод                                    | 5.0   | -  |
| 5112  | -                             | - | 444180.55                                   | 2235459.71 | Картометрический метод                                    | 5.0   | -  |
| 5113  | -                             | - | 444174.47                                   | 2235780.16 | Картометрический метод                                    | 5.0   | -  |
| 5114  | -                             | - | 444174.41                                   | 2235783.92 | Картометрический метод                                    | 5.0   | -  |
| 5115  | -                             | - | 444174.74                                   | 2235828.17 | Картометрический метод                                    | 5.0   | -  |
| 5084  | -                             | - | 444050.61                                   | 2235825.71 | Картометрический метод                                    | 5.0   | -  |
| 5116  | -                             | - | 444794.79                                   | 2232517.18 | Картометрический метод                                    | 5.0   | -  |
| 5117  | -                             | - | 444792.38                                   | 2232487.54 | Картометрический метод                                    | 5.0   | -  |
| 5118  | -                             | - | 444788.83                                   | 2232463.67 | Картометрический метод                                    | 5.0   | -  |
| 5119  | -                             | - | 444788.67                                   | 2232463.69 | Картометрический метод                                    | 5.0   | -  |
| 5120  | -                             | - | 444784.71                                   | 2232436.09 | Картометрический метод                                    | 5.0   | -  |
| 5121  | -                             | - | 444761.41                                   | 2232279.79 | Картометрический метод                                    | 5.0   | -  |
| 5122  | -                             | - | 444757.07                                   | 2232253.21 | Картометрический метод                                    | 5.0   | -  |
| 5123  | -                             | - | 444754.49                                   | 2232237.41 | Картометрический метод                                    | 5.0   | -  |
| 5124  | -                             | - | 444755.61                                   | 2232237.28 | Картометрический метод                                    | 5.0   | -  |
| 5125  | -                             | - | 444751.80                                   | 2232209.25 | Картометрический метод                                    | 5.0   | -  |
| 5126  | -                             | - | 444748.58                                   | 2232209.74 | Картометрический метод                                    | 5.0   | -  |
| 5127  | -                             | - | 444747.37                                   | 2232209.92 | Картометрический метод                                    | 5.0   | -  |
| 5128  | -                             | - | 444745.94                                   | 2232177.05 | Картометрический метод                                    | 5.0   | -  |
| 5129  | -                             | - | 444742.61                                   | 2232155.86 | Картометрический метод                                    | 5.0   | -  |
| 5130  | -                             | - | 444737.97                                   | 2232120.94 | Картометрический метод                                    | 5.0   | -  |
| 5131  | -                             | - | 444735.28                                   | 2232103.38 | Картометрический метод                                    | 5.0   | -  |
| 5132  | -                             | - | 444734.15                                   | 2232094.20 | Картометрический метод                                    | 5.0   | -  |

| 2. Сведения о характерных точках границ объекта |                               |   |   |            |   |   |  |
|---|-------------------------------|---|---|------------|---|---|--|
| Обозначение<br>характерных<br>точек границ      | Существующие<br>координаты, м |   | Измененные<br>(уточненные)<br>координаты, м |            | Метод<br>определения<br>координат<br>характерной<br>точки | Средняя<br>квадратическая<br>погрешность<br>положения<br>характерной<br>точки (Mt), м | Описание<br>обозначения<br>точки на<br>местности<br>(при<br>наличии) |
|   | X                             | Y | X   | Y          |   |   |  |
| 1   | 2                             | 3 | 4   | 5          | 6   | 7   | 8  |
| 5133  | -                             | - | 444731.26                                   | 2232073.58 | Картометрический метод                                    | 5.0   | -  |
| 5134  | -                             | - | 444732.14                                   | 2232073.41 | Картометрический метод                                    | 5.0   | -  |
| 5135  | -                             | - | 444729.66                                   | 2232049.66 | Картометрический метод                                    | 5.0   | -  |
| 5136  | -                             | - | 444725.38                                   | 2232029.13 | Картометрический метод                                    | 5.0   | -  |
| 5137  | -                             | - | 444720.46                                   | 2231996.37 | Картометрический метод                                    | 5.0   | -  |
| 5138  | -                             | - | 444718.94                                   | 2231984.31 | Картометрический метод                                    | 5.0   | -  |
| 5139  | -                             | - | 444719.30                                   | 2231980.58 | Картометрический метод                                    | 5.0   | -  |
| 5140  | -                             | - | 444717.89                                   | 2231971.25 | Картометрический метод                                    | 5.0   | -  |
| 5141  | -                             | - | 444717.88                                   | 2231971.20 | Картометрический метод                                    | 5.0   | -  |
| 5142  | -                             | - | 444718.38                                   | 2231971.38 | Картометрический метод                                    | 5.0   | -  |
| 5143  | -                             | - | 444718.51                                   | 2231971.42 | Картометрический метод                                    | 5.0   | -  |
| 5144  | -                             | - | 444764.77                                   | 2231987.76 | Картометрический метод                                    | 5.0   | -  |
| 5145  | -                             | - | 444768.77                                   | 2231988.87 | Картометрический метод                                    | 5.0   | -  |
| 5146  | -                             | - | 444781.91                                   | 2231993.91 | Картометрический метод                                    | 5.0   | -  |
| 5147  | -                             | - | 444810.37                                   | 2232000.81 | Картометрический метод                                    | 5.0   | -  |
| 5148  | -                             | - | 444810.33                                   | 2232003.50 | Картометрический метод                                    | 5.0   | -  |
| 5149  | -                             | - | 444843.74                                   | 2232015.40 | Картометрический метод                                    | 5.0   | -  |
| 5150  | -                             | - | 444848.53                                   | 2232018.80 | Картометрический метод                                    | 5.0   | -  |
| 5151  | -                             | - | 444850.15                                   | 2232027.67 | Картометрический метод                                    | 5.0   | -  |
| 5152  | -                             | - | 444852.63                                   | 2232045.23 | Картометрический метод                                    | 5.0   | -  |
| 5153  | -                             | - | 444852.63                                   | 2232045.25 | Картометрический метод                                    | 5.0   | -  |
| 5154  | -                             | - | 444854.87                                   | 2232060.86 | Картометрический метод                                    | 5.0   | -  |
| 5155  | -                             | - | 444857.00                                   | 2232075.76 | Картометрический метод                                    | 5.0   | -  |
| 5156  | -                             | - | 444861.27                                   | 2232102.83 | Картометрический метод                                    | 5.0   | -  |
| 5157  | -                             | - | 444865.50                                   | 2232132.07 | Картометрический метод                                    | 5.0   | -  |

| 2. Сведения о характерных точках границ объекта |                               |   |   |            |   |   |  |
|---|-------------------------------|---|---|------------|---|---|--|
| Обозначение<br>характерных<br>точек границ      | Существующие<br>координаты, м |   | Измененные<br>(уточненные)<br>координаты, м |            | Метод<br>определения<br>координат<br>характерной<br>точки | Средняя<br>квадратическая<br>погрешность<br>положения<br>характерной<br>точки (Mt), м | Описание<br>обозначения<br>точки на<br>местности<br>(при<br>наличии) |
|   | X                             | Y | X   | Y          |   |   |  |
| 1   | 2                             | 3 | 4   | 5          | 6   | 7   | 8  |
| 5158  | -                             | - | 444864.91                                   | 2232132.78 | Картометрический метод                                    | 5.0   | -  |
| 5159  | -                             | - | 444869.63                                   | 2232158.28 | Картометрический метод                                    | 5.0   | -  |
| 5160  | -                             | - | 444869.56                                   | 2232158.28 | Картометрический метод                                    | 5.0   | -  |
| 5161  | -                             | - | 444869.51                                   | 2232158.29 | Картометрический метод                                    | 5.0   | -  |
| 5162  | -                             | - | 444870.60                                   | 2232164.35 | Картометрический метод                                    | 5.0   | -  |
| 5163  | -                             | - | 444870.60                                   | 2232164.39 | Картометрический метод                                    | 5.0   | -  |
| 5164  | -                             | - | 444878.52                                   | 2232217.57 | Картометрический метод                                    | 5.0   | -  |
| 5165  | -                             | - | 444878.59                                   | 2232217.56 | Картометрический метод                                    | 5.0   | -  |
| 5166  | -                             | - | 444881.14                                   | 2232232.86 | Картометрический метод                                    | 5.0   | -  |
| 5167  | -                             | - | 444883.58                                   | 2232248.02 | Картометрический метод                                    | 5.0   | -  |
| 5168  | -                             | - | 444883.06                                   | 2232248.08 | Картометрический метод                                    | 5.0   | -  |
| 5169  | -                             | - | 444883.35                                   | 2232250.05 | Картометрический метод                                    | 5.0   | -  |
| 5170  | -                             | - | 444884.43                                   | 2232253.91 | Картометрический метод                                    | 5.0   | -  |
| 5171  | -                             | - | 444884.75                                   | 2232255.77 | Картометрический метод                                    | 5.0   | -  |
| 5172  | -                             | - | 444885.07                                   | 2232257.62 | Картометрический метод                                    | 5.0   | -  |
| 5173  | -                             | - | 444886.35                                   | 2232269.22 | Картометрический метод                                    | 5.0   | -  |
| 5174  | -                             | - | 444886.23                                   | 2232269.39 | Картометрический метод                                    | 5.0   | -  |
| 5175  | -                             | - | 444890.49                                   | 2232298.09 | Картометрический метод                                    | 5.0   | -  |
| 5176  | -                             | - | 444890.52                                   | 2232298.22 | Картометрический метод                                    | 5.0   | -  |
| 5177  | -                             | - | 444899.65                                   | 2232365.60 | Картометрический метод                                    | 5.0   | -  |
| 5178  | -                             | - | 444899.85                                   | 2232366.96 | Картометрический метод                                    | 5.0   | -  |
| 5179  | -                             | - | 444904.14                                   | 2232396.50 | Картометрический метод                                    | 5.0   | -  |
| 5180  | -                             | - | 444904.65                                   | 2232396.44 | Картометрический метод                                    | 5.0   | -  |
| 5181  | -                             | - | 444908.20                                   | 2232421.12 | Картометрический метод                                    | 5.0   | -  |
| 5182  | -                             | - | 444907.80                                   | 2232421.19 | Картометрический метод                                    | 5.0   | -  |



| 2. Сведения о характерных точках границ объекта |                               |   |   |            |   |   |  |
|---|-------------------------------|---|---|------------|---|---|--|
| Обозначение<br>характерных<br>точек границ      | Существующие<br>координаты, м |   | Измененные<br>(уточненные)<br>координаты, м |            | Метод<br>определения<br>координат<br>характерной<br>точки | Средняя<br>квадратическая<br>погрешность<br>положения<br>характерной<br>точки (Mt), м | Описание<br>обозначения<br>точки на<br>местности<br>(при<br>наличии) |
|   | X                             | Y | X   | Y          |   |   |  |
| 1   | 2                             | 3 | 4   | 5          | 6   | 7   | 8  |
| 5183  | -                             | - | 444911.59                                   | 2232447.76 | Картометрический метод                                    | 5.0   | -  |
| 5184  | -                             | - | 444916.15                                   | 2232496.21 | Картометрический метод                                    | 5.0   | -  |
| 5185  | -                             | - | 444859.35                                   | 2232506.24 | Картометрический метод                                    | 5.0   | -  |
| 5186  | -                             | - | 444859.38                                   | 2232506.76 | Картометрический метод                                    | 5.0   | -  |
| 5187  | -                             | - | 444859.39                                   | 2232506.84 | Картометрический метод                                    | 5.0   | -  |
| 5188  | -                             | - | 444822.21                                   | 2232512.81 | Картометрический метод                                    | 5.0   | -  |
| 5189  | -                             | - | 444794.97                                   | 2232517.63 | Картометрический метод                                    | 5.0   | -  |
| 5116  | -                             | - | 444794.79                                   | 2232517.18 | Картометрический метод                                    | 5.0   | -  |
| 5190  | -                             | - | 440368.45                                   | 2237970.89 | Картометрический метод                                    | 5.0   | -  |
| 5191  | -                             | - | 440305.07                                   | 2237843.70 | Картометрический метод                                    | 5.0   | -  |
| 5192  | -                             | - | 440288.63                                   | 2237810.71 | Картометрический метод                                    | 5.0   | -  |
| 5193  | -                             | - | 440259.90                                   | 2237739.98 | Картометрический метод                                    | 5.0   | -  |
| 5194  | -                             | - | 440262.78                                   | 2237738.42 | Картометрический метод                                    | 5.0   | -  |
| 5195  | -                             | - | 440288.99                                   | 2237688.82 | Картометрический метод                                    | 5.0   | -  |
| 5196  | -                             | - | 440377.64                                   | 2237617.17 | Картометрический метод                                    | 5.0   | -  |
| 5197  | -                             | - | 440382.02                                   | 2237623.54 | Картометрический метод                                    | 5.0   | -  |
| 5198  | -                             | - | 440399.28                                   | 2237648.69 | Картометрический метод                                    | 5.0   | -  |
| 5199  | -                             | - | 440435.59                                   | 2237698.95 | Картометрический метод                                    | 5.0   | -  |
| 5200  | -                             | - | 440470.07                                   | 2237746.69 | Картометрический метод                                    | 5.0   | -  |
| 5201  | -                             | - | 440482.04                                   | 2237763.28 | Картометрический метод                                    | 5.0   | -  |
| 5202  | -                             | - | 440539.85                                   | 2237841.01 | Картометрический метод                                    | 5.0   | -  |
| 5203  | -                             | - | 440571.14                                   | 2237874.47 | Картометрический метод                                    | 5.0   | -  |
| 5204  | -                             | - | 440578.18                                   | 2237880.18 | Картометрический метод                                    | 5.0   | -  |
| 5205  | -                             | - | 440391.47                                   | 2238017.10 | Картометрический метод                                    | 5.0   | -  |
| 5190  | -                             | - | 440368.45                                   | 2237970.89 | Картометрический метод                                    | 5.0   | -  |

| 2. Сведения о характерных точках границ объекта |                               |   |   |            |   |   |  |
|---|-------------------------------|---|---|------------|---|---|--|
| Обозначение<br>характерных<br>точек границ      | Существующие<br>координаты, м |   | Измененные<br>(уточненные)<br>координаты, м |            | Метод<br>определения<br>координат<br>характерной<br>точки | Средняя<br>квадратическая<br>погрешность<br>положения<br>характерной<br>точки (Mt), м | Описание<br>обозначения<br>точки на<br>местности<br>(при<br>наличии) |
|   | X                             | Y | X   | Y          |   |   |  |
| 1   | 2                             | 3 | 4   | 5          | 6   | 7   | 8  |
| 5206  | -                             | - | 446567.34                                   | 2236155.48 | Картометрический метод                                    | 5.0   | -  |
| 5207  | -                             | - | 446567.19                                   | 2236155.82 | Картометрический метод                                    | 5.0   | -  |
| 5208  | -                             | - | 446567.09                                   | 2236156.06 | Картометрический метод                                    | 5.0   | -  |
| 5209  | -                             | - | 446542.28                                   | 2236139.61 | Картометрический метод                                    | 5.0   | -  |
| 5210  | -                             | - | 446520.37                                   | 2236125.49 | Картометрический метод                                    | 5.0   | -  |
| 5211  | -                             | - | 446509.41                                   | 2236118.89 | Картометрический метод                                    | 5.0   | -  |
| 5212  | -                             | - | 446479.64                                   | 2236100.93 | Картометрический метод                                    | 5.0   | -  |
| 5213  | -                             | - | 446428.15                                   | 2236067.88 | Картометрический метод                                    | 5.0   | -  |
| 5214  | -                             | - | 446413.91                                   | 2236060.10 | Картометрический метод                                    | 5.0   | -  |
| 5215  | -                             | - | 446413.26                                   | 2236058.92 | Картометрический метод                                    | 5.0   | -  |
| 5216  | -                             | - | 446378.12                                   | 2236037.74 | Картометрический метод                                    | 5.0   | -  |
| 5217  | -                             | - | 446353.99                                   | 2236022.01 | Картометрический метод                                    | 5.0   | -  |
| 5218  | -                             | - | 446388.32                                   | 2235841.06 | Картометрический метод                                    | 5.0   | -  |
| 5219  | -                             | - | 446439.98                                   | 2235849.27 | Картометрический метод                                    | 5.0   | -  |
| 5220  | -                             | - | 446439.98                                   | 2235849.25 | Картометрический метод                                    | 5.0   | -  |
| 5221  | -                             | - | 446441.43                                   | 2235849.27 | Картометрический метод                                    | 5.0   | -  |
| 5222  | -                             | - | 446444.68                                   | 2235850.01 | Картометрический метод                                    | 5.0   | -  |
| 5223  | -                             | - | 446538.54                                   | 2235864.92 | Картометрический метод                                    | 5.0   | -  |
| 5224  | -                             | - | 446538.60                                   | 2235864.59 | Картометрический метод                                    | 5.0   | -  |
| 5225  | -                             | - | 446561.24                                   | 2235867.86 | Картометрический метод                                    | 5.0   | -  |
| 5226  | -                             | - | 446561.15                                   | 2235868.51 | Картометрический метод                                    | 5.0   | -  |
| 5227  | -                             | - | 446561.40                                   | 2235868.56 | Картометрический метод                                    | 5.0   | -  |
| 5228  | -                             | - | 446561.47                                   | 2235868.11 | Картометрический метод                                    | 5.0   | -  |
| 5229  | -                             | - | 446586.12                                   | 2235872.10 | Картометрический метод                                    | 5.0   | -  |
| 5230  | -                             | - | 446611.55                                   | 2235875.86 | Картометрический метод                                    | 5.0   | -  |

| 2. Сведения о характерных точках границ объекта |                               |   |   |            |   |   |  |
|---|-------------------------------|---|---|------------|---|---|--|
| Обозначение<br>характерных<br>точек границ      | Существующие<br>координаты, м |   | Измененные<br>(уточненные)<br>координаты, м |            | Метод<br>определения<br>координат<br>характерной<br>точки | Средняя<br>квадратическая<br>погрешность<br>положения<br>характерной<br>точки (Mt), м | Описание<br>обозначения<br>точки на<br>местности<br>(при<br>наличии) |
|   | X                             | Y | X   | Y          |   |   |  |
| 1   | 2                             | 3 | 4   | 5          | 6   | 7   | 8  |
| 5231  | -                             | - | 446636.92                                   | 2235880.55 | Картометрический метод                                    | 5.0   | -  |
| 5232  | -                             | - | 446640.86                                   | 2235881.29 | Картометрический метод                                    | 5.0   | -  |
| 5233  | -                             | - | 446637.10                                   | 2235914.74 | Картометрический метод                                    | 5.0   | -  |
| 5234  | -                             | - | 446596.42                                   | 2236167.42 | Картометрический метод                                    | 5.0   | -  |
| 5235  | -                             | - | 446591.94                                   | 2236167.82 | Картометрический метод                                    | 5.0   | -  |
| 5206  | -                             | - | 446567.34                                   | 2236155.48 | Картометрический метод                                    | 5.0   | -  |
| 5236  | -                             | - | 443925.37                                   | 2236437.70 | Картометрический метод                                    | 5.0   | -  |
| 5237  | -                             | - | 443925.99                                   | 2236386.02 | Картометрический метод                                    | 5.0   | -  |
| 5238  | -                             | - | 443928.91                                   | 2236242.64 | Картометрический метод                                    | 5.0   | -  |
| 5239  | -                             | - | 443929.64                                   | 2236195.49 | Картометрический метод                                    | 5.0   | -  |
| 5240  | -                             | - | 443929.87                                   | 2236173.72 | Картометрический метод                                    | 5.0   | -  |
| 5241  | -                             | - | 443932.49                                   | 2236057.99 | Картометрический метод                                    | 5.0   | -  |
| 5242  | -                             | - | 443932.97                                   | 2236011.60 | Картометрический метод                                    | 5.0   | -  |
| 5243  | -                             | - | 443933.58                                   | 2235989.27 | Картометрический метод                                    | 5.0   | -  |
| 5244  | -                             | - | 443933.87                                   | 2235859.04 | Картометрический метод                                    | 5.0   | -  |
| 5245  | -                             | - | 443935.62                                   | 2235833.63 | Картометрический метод                                    | 5.0   | -  |
| 5246  | -                             | - | 443986.11                                   | 2235834.15 | Картометрический метод                                    | 5.0   | -  |
| 5247  | -                             | - | 444037.37                                   | 2235836.47 | Картометрический метод                                    | 5.0   | -  |
| 5248  | -                             | - | 444037.07                                   | 2235861.03 | Картометрический метод                                    | 5.0   | -  |
| 5249  | -                             | - | 444036.69                                   | 2235880.86 | Картометрический метод                                    | 5.0   | -  |
| 5250  | -                             | - | 444030.03                                   | 2236269.89 | Картометрический метод                                    | 5.0   | -  |
| 5251  | -                             | - | 444029.95                                   | 2236438.64 | Картометрический метод                                    | 5.0   | -  |
| 5236  | -                             | - | 443925.37                                   | 2236437.70 | Картометрический метод                                    | 5.0   | -  |
| 5252  | -                             | - | 443141.61                                   | 2234429.76 | Картометрический метод                                    | 5.0   | -  |
| 5253  | -                             | - | 443111.58                                   | 2234428.90 | Картометрический метод                                    | 5.0   | -  |

| 2. Сведения о характерных точках границ объекта |                               |   |   |            |   |   |  |
|---|-------------------------------|---|---|------------|---|---|--|
| Обозначение<br>характерных<br>точек границ      | Существующие<br>координаты, м |   | Измененные<br>(уточненные)<br>координаты, м |            | Метод<br>определения<br>координат<br>характерной<br>точки | Средняя<br>квадратическая<br>погрешность<br>положения<br>характерной<br>точки (Mt), м | Описание<br>обозначения<br>точки на<br>местности<br>(при<br>наличии) |
|   | X                             | Y | X   | Y          |   |   |  |
| 1   | 2                             | 3 | 4   | 5          | 6   | 7   | 8  |
| 5254  | -                             | - | 443081.15                                   | 2234428.67 | Картометрический метод                                    | 5.0   | -  |
| 5255  | -                             | - | 443041.49                                   | 2234427.84 | Картометрический метод                                    | 5.0   | -  |
| 5256  | -                             | - | 443039.75                                   | 2234425.19 | Картометрический метод                                    | 5.0   | -  |
| 5257  | -                             | - | 443040.74                                   | 2234385.50 | Картометрический метод                                    | 5.0   | -  |
| 5258  | -                             | - | 443041.92                                   | 2234333.02 | Картометрический метод                                    | 5.0   | -  |
| 5259  | -                             | - | 443042.10                                   | 2234304.56 | Картометрический метод                                    | 5.0   | -  |
| 5260  | -                             | - | 443041.36                                   | 2234272.49 | Картометрический метод                                    | 5.0   | -  |
| 5261  | -                             | - | 443042.87                                   | 2234261.88 | Картометрический метод                                    | 5.0   | -  |
| 5262  | -                             | - | 443043.22                                   | 2234235.96 | Картометрический метод                                    | 5.0   | -  |
| 5263  | -                             | - | 443043.04                                   | 2234235.96 | Картометрический метод                                    | 5.0   | -  |
| 5264  | -                             | - | 443043.59                                   | 2234209.79 | Картометрический метод                                    | 5.0   | -  |
| 5265  | -                             | - | 443042.51                                   | 2234182.88 | Картометрический метод                                    | 5.0   | -  |
| 5266  | -                             | - | 443043.11                                   | 2234157.58 | Картометрический метод                                    | 5.0   | -  |
| 5267  | -                             | - | 443044.01                                   | 2234085.94 | Картометрический метод                                    | 5.0   | -  |
| 5268  | -                             | - | 443044.01                                   | 2234085.71 | Картометрический метод                                    | 5.0   | -  |
| 5269  | -                             | - | 443043.91                                   | 2234085.70 | Картометрический метод                                    | 5.0   | -  |
| 5270  | -                             | - | 443044.08                                   | 2234038.90 | Картометрический метод                                    | 5.0   | -  |
| 5271  | -                             | - | 443044.10                                   | 2234030.06 | Картометрический метод                                    | 5.0   | -  |
| 5272  | -                             | - | 443043.63                                   | 2234023.71 | Картометрический метод                                    | 5.0   | -  |
| 5273  | -                             | - | 443132.33                                   | 2234042.31 | Картометрический метод                                    | 5.0   | -  |
| 5274  | -                             | - | 443132.33                                   | 2234042.29 | Картометрический метод                                    | 5.0   | -  |
| 5275  | -                             | - | 443134.57                                   | 2234042.76 | Картометрический метод                                    | 5.0   | -  |
| 5276  | -                             | - | 443134.65                                   | 2234056.23 | Картометрический метод                                    | 5.0   | -  |
| 5277  | -                             | - | 443134.93                                   | 2234056.38 | Картометрический метод                                    | 5.0   | -  |
| 5278  | -                             | - | 443135.17                                   | 2234056.24 | Картометрический метод                                    | 5.0   | -  |

| 2. Сведения о характерных точках границ объекта |                               |   |   |            |   |   |  |
|---|-------------------------------|---|---|------------|---|---|--|
| Обозначение<br>характерных<br>точек границ      | Существующие<br>координаты, м |   | Измененные<br>(уточненные)<br>координаты, м |            | Метод<br>определения<br>координат<br>характерной<br>точки | Средняя<br>квадратическая<br>погрешность<br>положения<br>характерной<br>точки (Mt), м | Описание<br>обозначения<br>точки на<br>местности<br>(при<br>наличии) |
|   | X                             | Y | X   | Y          |   |   |  |
| 1   | 2                             | 3 | 4   | 5          | 6   | 7   | 8  |
| 5279  | -                             | - | 443145.06                                   | 2234057.14 | Картометрический метод                                    | 5.0   | -  |
| 5280  | -                             | - | 443166.87                                   | 2234065.04 | Картометрический метод                                    | 5.0   | -  |
| 5281  | -                             | - | 443171.08                                   | 2234067.64 | Картометрический метод                                    | 5.0   | -  |
| 5282  | -                             | - | 443177.72                                   | 2234074.92 | Картометрический метод                                    | 5.0   | -  |
| 5283  | -                             | - | 443179.69                                   | 2234078.76 | Картометрический метод                                    | 5.0   | -  |
| 5284  | -                             | - | 443182.62                                   | 2234076.36 | Картометрический метод                                    | 5.0   | -  |
| 5285  | -                             | - | 443185.42                                   | 2234072.99 | Картометрический метод                                    | 5.0   | -  |
| 5286  | -                             | - | 443203.88                                   | 2234065.04 | Картометрический метод                                    | 5.0   | -  |
| 5287  | -                             | - | 443207.76                                   | 2234060.45 | Картометрический метод                                    | 5.0   | -  |
| 5288  | -                             | - | 443207.30                                   | 2234073.66 | Картометрический метод                                    | 5.0   | -  |
| 5289  | -                             | - | 443206.55                                   | 2234103.37 | Картометрический метод                                    | 5.0   | -  |
| 5290  | -                             | - | 443205.85                                   | 2234116.59 | Картометрический метод                                    | 5.0   | -  |
| 5291  | -                             | - | 443205.78                                   | 2234116.76 | Картометрический метод                                    | 5.0   | -  |
| 5292  | -                             | - | 443205.75                                   | 2234117.44 | Картометрический метод                                    | 5.0   | -  |
| 5293  | -                             | - | 443205.41                                   | 2234148.76 | Картометрический метод                                    | 5.0   | -  |
| 5294  | -                             | - | 443205.11                                   | 2234148.75 | Картометрический метод                                    | 5.0   | -  |
| 5295  | -                             | - | 443204.55                                   | 2234168.62 | Картометрический метод                                    | 5.0   | -  |
| 5296  | -                             | - | 443204.56                                   | 2234168.91 | Картометрический метод                                    | 5.0   | -  |
| 5297  | -                             | - | 443204.54                                   | 2234169.04 | Картометрический метод                                    | 5.0   | -  |
| 5298  | -                             | - | 443204.39                                   | 2234174.39 | Картометрический метод                                    | 5.0   | -  |
| 5299  | -                             | - | 443204.43                                   | 2234175.35 | Картометрический метод                                    | 5.0   | -  |
| 5300  | -                             | - | 443204.36                                   | 2234178.56 | Картометрический метод                                    | 5.0   | -  |
| 5301  | -                             | - | 443205.15                                   | 2234178.58 | Картометрический метод                                    | 5.0   | -  |
| 5302  | -                             | - | 443203.71                                   | 2234206.57 | Картометрический метод                                    | 5.0   | -  |
| 5303  | -                             | - | 443203.39                                   | 2234233.58 | Картометрический метод                                    | 5.0   | -  |

| 2. Сведения о характерных точках границ объекта |                               |   |   |            |   |   |  |
|---|-------------------------------|---|---|------------|---|---|--|
| Обозначение<br>характерных<br>точек границ      | Существующие<br>координаты, м |   | Измененные<br>(уточненные)<br>координаты, м |            | Метод<br>определения<br>координат<br>характерной<br>точки | Средняя<br>квадратическая<br>погрешность<br>положения<br>характерной<br>точки (Mt), м | Описание<br>обозначения<br>точки на<br>местности<br>(при<br>наличии) |
|   | X                             | Y | X   | Y          |   |   |  |
| 1   | 2                             | 3 | 4   | 5          | 6   | 7   | 8  |
| 5304  | -                             | - | 443203.40                                   | 2234233.98 | Картометрический метод                                    | 5.0   | -  |
| 5305  | -                             | - | 443203.42                                   | 2234234.70 | Картометрический метод                                    | 5.0   | -  |
| 5306  | -                             | - | 443203.33                                   | 2234255.46 | Картометрический метод                                    | 5.0   | -  |
| 5307  | -                             | - | 443203.32                                   | 2234260.64 | Картометрический метод                                    | 5.0   | -  |
| 5308  | -                             | - | 443203.22                                   | 2234263.05 | Картометрический метод                                    | 5.0   | -  |
| 5309  | -                             | - | 443202.85                                   | 2234270.38 | Картометрический метод                                    | 5.0   | -  |
| 5310  | -                             | - | 443202.89                                   | 2234275.89 | Картометрический метод                                    | 5.0   | -  |
| 5311  | -                             | - | 443202.82                                   | 2234281.83 | Картометрический метод                                    | 5.0   | -  |
| 5312  | -                             | - | 443202.77                                   | 2234304.20 | Картометрический метод                                    | 5.0   | -  |
| 5313  | -                             | - | 443203.22                                   | 2234342.84 | Картометрический метод                                    | 5.0   | -  |
| 5314  | -                             | - | 443202.86                                   | 2234367.73 | Картометрический метод                                    | 5.0   | -  |
| 5315  | -                             | - | 443200.15                                   | 2234429.11 | Картометрический метод                                    | 5.0   | -  |
| 5316  | -                             | - | 443172.17                                   | 2234430.08 | Картометрический метод                                    | 5.0   | -  |
| 5252  | -                             | - | 443141.61                                   | 2234429.76 | Картометрический метод                                    | 5.0   | -  |
| 5317  | -                             | - | 444847.74                                   | 2231462.00 | Картометрический метод                                    | 5.0   | -  |
| 5318  | -                             | - | 444829.55                                   | 2231449.02 | Картометрический метод                                    | 5.0   | -  |
| 5319  | -                             | - | 444829.54                                   | 2231449.01 | Картометрический метод                                    | 5.0   | -  |
| 5320  | -                             | - | 444824.26                                   | 2231445.08 | Картометрический метод                                    | 5.0   | -  |
| 5321  | -                             | - | 444795.28                                   | 2231424.25 | Картометрический метод                                    | 5.0   | -  |
| 5322  | -                             | - | 444795.26                                   | 2231424.23 | Картометрический метод                                    | 5.0   | -  |
| 5323  | -                             | - | 444795.26                                   | 2231424.21 | Картометрический метод                                    | 5.0   | -  |
| 5324  | -                             | - | 444771.64                                   | 2231407.24 | Картометрический метод                                    | 5.0   | -  |
| 5325  | -                             | - | 444771.63                                   | 2231407.24 | Картометрический метод                                    | 5.0   | -  |
| 5326  | -                             | - | 444771.12                                   | 2231406.84 | Картометрический метод                                    | 5.0   | -  |
| 5327  | -                             | - | 444770.95                                   | 2231406.71 | Картометрический метод                                    | 5.0   | -  |

| 2. Сведения о характерных точках границ объекта |                               |   |   |            |   |   |  |
|---|-------------------------------|---|---|------------|---|---|--|
| Обозначение<br>характерных<br>точек границ      | Существующие<br>координаты, м |   | Измененные<br>(уточненные)<br>координаты, м |            | Метод<br>определения<br>координат<br>характерной<br>точки | Средняя<br>квадратическая<br>погрешность<br>положения<br>характерной<br>точки (Mt), м | Описание<br>обозначения<br>точки на<br>местности<br>(при<br>наличии) |
|   | X                             | Y | X   | Y          |   |   |  |
| 1   | 2                             | 3 | 4   | 5          | 6   | 7   | 8  |
| 5328  | -                             | - | 444695.69                                   | 2231352.49 | Картометрический метод                                    | 5.0   | -  |
| 5329  | -                             | - | 444695.62                                   | 2231352.60 | Картометрический метод                                    | 5.0   | -  |
| 5330  | -                             | - | 444680.93                                   | 2231341.86 | Картометрический метод                                    | 5.0   | -  |
| 5331  | -                             | - | 444662.34                                   | 2231327.66 | Картометрический метод                                    | 5.0   | -  |
| 5332  | -                             | - | 444661.99                                   | 2231328.10 | Картометрический метод                                    | 5.0   | -  |
| 5333  | -                             | - | 444661.96                                   | 2231328.13 | Картометрический метод                                    | 5.0   | -  |
| 5334  | -                             | - | 444659.51                                   | 2231326.34 | Картометрический метод                                    | 5.0   | -  |
| 5335  | -                             | - | 444646.23                                   | 2231316.60 | Картометрический метод                                    | 5.0   | -  |
| 5336  | -                             | - | 444646.76                                   | 2231315.79 | Картометрический метод                                    | 5.0   | -  |
| 5337  | -                             | - | 444585.04                                   | 2231268.65 | Картометрический метод                                    | 5.0   | -  |
| 5338  | -                             | - | 444563.71                                   | 2231255.84 | Картометрический метод                                    | 5.0   | -  |
| 5339  | -                             | - | 444563.65                                   | 2231255.91 | Картометрический метод                                    | 5.0   | -  |
| 5340  | -                             | - | 444563.64                                   | 2231255.90 | Картометрический метод                                    | 5.0   | -  |
| 5341  | -                             | - | 444562.91                                   | 2231256.83 | Картометрический метод                                    | 5.0   | -  |
| 5342  | -                             | - | 444562.90                                   | 2231256.82 | Картометрический метод                                    | 5.0   | -  |
| 5343  | -                             | - | 444531.15                                   | 2231235.05 | Картометрический метод                                    | 5.0   | -  |
| 5344  | -                             | - | 444530.73                                   | 2231235.62 | Картометрический метод                                    | 5.0   | -  |
| 5345  | -                             | - | 444505.98                                   | 2231217.88 | Картометрический метод                                    | 5.0   | -  |
| 5346  | -                             | - | 444506.00                                   | 2231217.84 | Картометрический метод                                    | 5.0   | -  |
| 5347  | -                             | - | 444505.96                                   | 2231217.81 | Картометрический метод                                    | 5.0   | -  |
| 5348  | -                             | - | 444506.03                                   | 2231217.68 | Картометрический метод                                    | 5.0   | -  |
| 5349  | -                             | - | 444503.02                                   | 2231216.01 | Картометрический метод                                    | 5.0   | -  |
| 5350  | -                             | - | 444503.01                                   | 2231216.00 | Картометрический метод                                    | 5.0   | -  |
| 5351  | -                             | - | 444499.79                                   | 2231213.63 | Картометрический метод                                    | 5.0   | -  |
| 5352  | -                             | - | 444499.55                                   | 2231213.45 | Картометрический метод                                    | 5.0   | -  |

| 2. Сведения о характерных точках границ объекта |                               |   |   |            |   |   |  |
|---|-------------------------------|---|---|------------|---|---|--|
| Обозначение<br>характерных<br>точек границ      | Существующие<br>координаты, м |   | Измененные<br>(уточненные)<br>координаты, м |            | Метод<br>определения<br>координат<br>характерной<br>точки | Средняя<br>квадратическая<br>погрешность<br>положения<br>характерной<br>точки (Mt), м | Описание<br>обозначения<br>точки на<br>местности<br>(при<br>наличии) |
|   | X                             | Y | X   | Y          |   |   |  |
| 1   | 2                             | 3 | 4   | 5          | 6   | 7   | 8  |
| 5353  | -                             | - | 444498.47                                   | 2231212.68 | Картометрический метод                                    | 5.0   | -  |
| 5354  | -                             | - | 444485.37                                   | 2231203.36 | Картометрический метод                                    | 5.0   | -  |
| 5355  | -                             | - | 444479.39                                   | 2231198.95 | Картометрический метод                                    | 5.0   | -  |
| 5356  | -                             | - | 444475.35                                   | 2231195.95 | Картометрический метод                                    | 5.0   | -  |
| 5357  | -                             | - | 444465.33                                   | 2231188.55 | Картометрический метод                                    | 5.0   | -  |
| 5358  | -                             | - | 444476.69                                   | 2231149.16 | Картометрический метод                                    | 5.0   | -  |
| 5359  | -                             | - | 444480.44                                   | 2231136.17 | Картометрический метод                                    | 5.0   | -  |
| 5360  | -                             | - | 444481.65                                   | 2231136.76 | Картометрический метод                                    | 5.0   | -  |
| 5361  | -                             | - | 444493.86                                   | 2231098.04 | Картометрический метод                                    | 5.0   | -  |
| 5362  | -                             | - | 444492.44                                   | 2231097.27 | Картометрический метод                                    | 5.0   | -  |
| 5363  | -                             | - | 444499.57                                   | 2231074.13 | Картометрический метод                                    | 5.0   | -  |
| 5364  | -                             | - | 444499.58                                   | 2231074.12 | Картометрический метод                                    | 5.0   | -  |
| 5365  | -                             | - | 444501.34                                   | 2231074.27 | Картометрический метод                                    | 5.0   | -  |
| 5366  | -                             | - | 444504.00                                   | 2231065.85 | Картометрический метод                                    | 5.0   | -  |
| 5367  | -                             | - | 444503.15                                   | 2231062.20 | Картометрический метод                                    | 5.0   | -  |
| 5368  | -                             | - | 444504.79                                   | 2231056.92 | Картометрический метод                                    | 5.0   | -  |
| 5369  | -                             | - | 444509.65                                   | 2231041.34 | Картометрический метод                                    | 5.0   | -  |
| 5370  | -                             | - | 444516.81                                   | 2231010.17 | Картометрический метод                                    | 5.0   | -  |
| 5371  | -                             | - | 444522.57                                   | 2231008.15 | Картометрический метод                                    | 5.0   | -  |
| 5372  | -                             | - | 444527.16                                   | 2231007.32 | Картометрический метод                                    | 5.0   | -  |
| 5373  | -                             | - | 444556.27                                   | 2231037.05 | Картометрический метод                                    | 5.0   | -  |
| 5374  | -                             | - | 444556.28                                   | 2231037.06 | Картометрический метод                                    | 5.0   | -  |
| 5375  | -                             | - | 444550.50                                   | 2231044.54 | Картометрический метод                                    | 5.0   | -  |
| 5376  | -                             | - | 444572.81                                   | 2231066.23 | Картометрический метод                                    | 5.0   | -  |
| 5377  | -                             | - | 444572.82                                   | 2231066.25 | Картометрический метод                                    | 5.0   | -  |



| 2. Сведения о характерных точках границ объекта |                               |   |   |            |   |   |  |
|---|-------------------------------|---|---|------------|---|---|--|
| Обозначение<br>характерных<br>точек границ      | Существующие<br>координаты, м |   | Измененные<br>(уточненные)<br>координаты, м |            | Метод<br>определения<br>координат<br>характерной<br>точки | Средняя<br>квадратическая<br>погрешность<br>положения<br>характерной<br>точки (Mt), м | Описание<br>обозначения<br>точки на<br>местности<br>(при<br>наличии) |
|   | X                             | Y | X   | Y          |   |   |  |
| 1   | 2                             | 3 | 4   | 5          | 6   | 7   | 8  |
| 5378  | -                             | - | 444576.40                                   | 2231061.13 | Картометрический метод                                    | 5.0   | -  |
| 5379  | -                             | - | 444596.17                                   | 2231081.28 | Картометрический метод                                    | 5.0   | -  |
| 5380  | -                             | - | 444616.21                                   | 2231106.92 | Картометрический метод                                    | 5.0   | -  |
| 5381  | -                             | - | 444634.91                                   | 2231130.73 | Картометрический метод                                    | 5.0   | -  |
| 5382  | -                             | - | 444634.92                                   | 2231130.73 | Картометрический метод                                    | 5.0   | -  |
| 5383  | -                             | - | 444657.08                                   | 2231158.92 | Картометрический метод                                    | 5.0   | -  |
| 5384  | -                             | - | 444679.59                                   | 2231186.78 | Картометрический метод                                    | 5.0   | -  |
| 5385  | -                             | - | 444702.04                                   | 2231213.92 | Картометрический метод                                    | 5.0   | -  |
| 5386  | -                             | - | 444700.83                                   | 2231226.67 | Картометрический метод                                    | 5.0   | -  |
| 5387  | -                             | - | 444710.60                                   | 2231230.57 | Картометрический метод                                    | 5.0   | -  |
| 5388  | -                             | - | 444727.35                                   | 2231241.79 | Картометрический метод                                    | 5.0   | -  |
| 5389  | -                             | - | 444727.40                                   | 2231241.73 | Картометрический метод                                    | 5.0   | -  |
| 5390  | -                             | - | 444731.62                                   | 2231244.59 | Картометрический метод                                    | 5.0   | -  |
| 5391  | -                             | - | 444759.00                                   | 2231263.18 | Картометрический метод                                    | 5.0   | -  |
| 5392  | -                             | - | 444780.98                                   | 2231281.73 | Картометрический метод                                    | 5.0   | -  |
| 5393  | -                             | - | 444800.40                                   | 2231300.19 | Картометрический метод                                    | 5.0   | -  |
| 5394  | -                             | - | 444800.71                                   | 2231300.54 | Картометрический метод                                    | 5.0   | -  |
| 5395  | -                             | - | 444812.80                                   | 2231314.64 | Картометрический метод                                    | 5.0   | -  |
| 5396  | -                             | - | 444824.25                                   | 2231331.87 | Картометрический метод                                    | 5.0   | -  |
| 5397  | -                             | - | 444828.12                                   | 2231338.44 | Картометрический метод                                    | 5.0   | -  |
| 5398  | -                             | - | 444830.19                                   | 2231342.25 | Картометрический метод                                    | 5.0   | -  |
| 5399  | -                             | - | 444839.75                                   | 2231361.70 | Картометрический метод                                    | 5.0   | -  |
| 5400  | -                             | - | 444854.79                                   | 2231378.13 | Картометрический метод                                    | 5.0   | -  |
| 5401  | -                             | - | 444859.80                                   | 2231384.28 | Картометрический метод                                    | 5.0   | -  |
| 5402  | -                             | - | 444859.71                                   | 2231385.45 | Картометрический метод                                    | 5.0   | -  |

| 2. Сведения о характерных точках границ объекта |                               |   |   |            |   |   |  |
|---|-------------------------------|---|---|------------|---|---|--|
| Обозначение<br>характерных<br>точек границ      | Существующие<br>координаты, м |   | Измененные<br>(уточненные)<br>координаты, м |            | Метод<br>определения<br>координат<br>характерной<br>точки | Средняя<br>квадратическая<br>погрешность<br>положения<br>характерной<br>точки (Mt), м | Описание<br>обозначения<br>точки на<br>местности<br>(при<br>наличии) |
|   | X                             | Y | X   | Y          |   |   |  |
| 1   | 2                             | 3 | 4   | 5          | 6   | 7   | 8  |
| 5403  | -                             | - | 444863.59                                   | 2231390.03 | Картометрический метод                                    | 5.0   | -  |
| 5404  | -                             | - | 444863.60                                   | 2231390.03 | Картометрический метод                                    | 5.0   | -  |
| 5405  | -                             | - | 444864.83                                   | 2231390.37 | Картометрический метод                                    | 5.0   | -  |
| 5406  | -                             | - | 444890.65                                   | 2231420.68 | Картометрический метод                                    | 5.0   | -  |
| 5407  | -                             | - | 444890.66                                   | 2231422.92 | Картометрический метод                                    | 5.0   | -  |
| 5408  | -                             | - | 444889.66                                   | 2231425.24 | Картометрический метод                                    | 5.0   | -  |
| 5409  | -                             | - | 444886.01                                   | 2231430.49 | Картометрический метод                                    | 5.0   | -  |
| 5410  | -                             | - | 444882.71                                   | 2231435.26 | Картометрический метод                                    | 5.0   | -  |
| 5411  | -                             | - | 444874.40                                   | 2231446.55 | Картометрический метод                                    | 5.0   | -  |
| 5412  | -                             | - | 444873.70                                   | 2231447.50 | Картометрический метод                                    | 5.0   | -  |
| 5413  | -                             | - | 444857.84                                   | 2231465.73 | Картометрический метод                                    | 5.0   | -  |
| 5414  | -                             | - | 444853.81                                   | 2231466.34 | Картометрический метод                                    | 5.0   | -  |
| 5317  | -                             | - | 444847.74                                   | 2231462.00 | Картометрический метод                                    | 5.0   | -  |
| 5415  | -                             | - | 445375.19                                   | 2234438.00 | Картометрический метод                                    | 5.0   | -  |
| 5416  | -                             | - | 445316.63                                   | 2234423.04 | Картометрический метод                                    | 5.0   | -  |
| 5417  | -                             | - | 445298.86                                   | 2234417.72 | Картометрический метод                                    | 5.0   | -  |
| 5418  | -                             | - | 445292.07                                   | 2234415.96 | Картометрический метод                                    | 5.0   | -  |
| 5419  | -                             | - | 445254.51                                   | 2234405.23 | Картометрический метод                                    | 5.0   | -  |
| 5420  | -                             | - | 445253.92                                   | 2234403.52 | Картометрический метод                                    | 5.0   | -  |
| 5421  | -                             | - | 445253.77                                   | 2234403.09 | Картометрический метод                                    | 5.0   | -  |
| 5422  | -                             | - | 445267.44                                   | 2234357.19 | Картометрический метод                                    | 5.0   | -  |
| 5423  | -                             | - | 445269.21                                   | 2234356.02 | Картометрический метод                                    | 5.0   | -  |
| 5424  | -                             | - | 445271.22                                   | 2234348.74 | Картометрический метод                                    | 5.0   | -  |
| 5425  | -                             | - | 445270.34                                   | 2234347.00 | Картометрический метод                                    | 5.0   | -  |
| 5426  | -                             | - | 445284.30                                   | 2234299.22 | Картометрический метод                                    | 5.0   | -  |

| 2. Сведения о характерных точках границ объекта |                               |   |   |            |   |   |  |
|---|-------------------------------|---|---|------------|---|---|--|
| Обозначение<br>характерных<br>точек границ      | Существующие<br>координаты, м |   | Измененные<br>(уточненные)<br>координаты, м |            | Метод<br>определения<br>координат<br>характерной<br>точки | Средняя<br>квадратическая<br>погрешность<br>положения<br>характерной<br>точки (Mt), м | Описание<br>обозначения<br>точки на<br>местности<br>(при<br>наличии) |
|   | X                             | Y | X   | Y          |   |   |  |
| 1   | 2                             | 3 | 4   | 5          | 6   | 7   | 8  |
| 5427  | -                             | - | 445285.72                                   | 2234300.90 | Картометрический метод                                    | 5.0   | -  |
| 5428  | -                             | - | 445286.15                                   | 2234299.49 | Картометрический метод                                    | 5.0   | -  |
| 5429  | -                             | - | 445284.60                                   | 2234298.88 | Картометрический метод                                    | 5.0   | -  |
| 5430  | -                             | - | 445294.91                                   | 2234266.37 | Картометрический метод                                    | 5.0   | -  |
| 5431  | -                             | - | 445303.44                                   | 2234239.45 | Картометрический метод                                    | 5.0   | -  |
| 5432  | -                             | - | 445304.82                                   | 2234239.14 | Картометрический метод                                    | 5.0   | -  |
| 5433  | -                             | - | 445313.92                                   | 2234211.57 | Картометрический метод                                    | 5.0   | -  |
| 5434  | -                             | - | 445317.14                                   | 2234203.01 | Картометрический метод                                    | 5.0   | -  |
| 5435  | -                             | - | 445315.40                                   | 2234169.95 | Картометрический метод                                    | 5.0   | -  |
| 5436  | -                             | - | 445312.27                                   | 2234156.31 | Картометрический метод                                    | 5.0   | -  |
| 5437  | -                             | - | 445311.13                                   | 2234149.05 | Картометрический метод                                    | 5.0   | -  |
| 5438  | -                             | - | 445310.77                                   | 2234146.79 | Картометрический метод                                    | 5.0   | -  |
| 5439  | -                             | - | 445310.16                                   | 2234147.17 | Картометрический метод                                    | 5.0   | -  |
| 5440  | -                             | - | 445306.01                                   | 2234121.05 | Картометрический метод                                    | 5.0   | -  |
| 5441  | -                             | - | 445305.36                                   | 2234116.81 | Картометрический метод                                    | 5.0   | -  |
| 5442  | -                             | - | 445304.81                                   | 2234113.09 | Картометрический метод                                    | 5.0   | -  |
| 5443  | -                             | - | 445302.77                                   | 2234113.29 | Картометрический метод                                    | 5.0   | -  |
| 5444  | -                             | - | 445300.22                                   | 2234087.25 | Картометрический метод                                    | 5.0   | -  |
| 5445  | -                             | - | 445300.94                                   | 2234087.23 | Картометрический метод                                    | 5.0   | -  |
| 5446  | -                             | - | 445298.51                                   | 2234068.77 | Картометрический метод                                    | 5.0   | -  |
| 5447  | -                             | - | 445297.08                                   | 2234059.69 | Картометрический метод                                    | 5.0   | -  |
| 5448  | -                             | - | 445291.95                                   | 2234023.13 | Картометрический метод                                    | 5.0   | -  |
| 5449  | -                             | - | 445296.96                                   | 2234016.45 | Картометрический метод                                    | 5.0   | -  |
| 5450  | -                             | - | 445297.12                                   | 2234016.24 | Картометрический метод                                    | 5.0   | -  |
| 5451  | -                             | - | 445299.59                                   | 2234012.96 | Картометрический метод                                    | 5.0   | -  |

| 2. Сведения о характерных точках границ объекта |                            |   |                                       |            |   |  |   |
|---|----------------------------|---|---------------------------------------|------------|---|--|---|
| Обозначение характерных точек границ            | Существующие координаты, м |   | Измененные (уточненные) координаты, м |            | Метод определения координат характерной точки | Средняя квадратическая погрешность положения характерной точки (Mt), м | Описание обозначения точки на местности (при наличии) |
|   | X                          | Y | X                                     | Y          |   |  |   |
| 1   | 2                          | 3 | 4                                     | 5          | 6   | 7  | 8   |
| 5452  | -                          | - | 445299.94                             | 2234012.49 | Картометрический метод                        | 5.0  | -   |
| 5453  | -                          | - | 445302.36                             | 2234009.27 | Картометрический метод                        | 5.0  | -   |
| 5454  | -                          | - | 445302.54                             | 2234009.03 | Картометрический метод                        | 5.0  | -   |
| 5455  | -                          | - | 445304.42                             | 2234006.52 | Картометрический метод                        | 5.0  | -   |
| 5456  | -                          | - | 445325.86                             | 2233976.65 | Картометрический метод                        | 5.0  | -   |
| 5457  | -                          | - | 445358.52                             | 2233931.15 | Картометрический метод                        | 5.0  | -   |
| 5458  | -                          | - | 445359.82                             | 2233929.48 | Картометрический метод                        | 5.0  | -   |
| 5459  | -                          | - | 445367.52                             | 2233919.55 | Картометрический метод                        | 5.0  | -   |
| 5460  | -                          | - | 445373.37                             | 2233916.62 | Картометрический метод                        | 5.0  | -   |
| 5461  | -                          | - | 445396.87                             | 2233904.83 | Картометрический метод                        | 5.0  | -   |
| 5462  | -                          | - | 445396.87                             | 2233904.81 | Картометрический метод                        | 5.0  | -   |
| 5463  | -                          | - | 445397.14                             | 2233904.89 | Картометрический метод                        | 5.0  | -   |
| 5464  | -                          | - | 445402.86                             | 2233906.49 | Картометрический метод                        | 5.0  | -   |
| 5465  | -                          | - | 445408.38                             | 2233944.43 | Картометрический метод                        | 5.0  | -   |
| 5466  | -                          | - | 445410.52                             | 2233959.23 | Картометрический метод                        | 5.0  | -   |
| 5467  | -                          | - | 445414.67                             | 2233987.94 | Картометрический метод                        | 5.0  | -   |
| 5468  | -                          | - | 445414.73                             | 2233988.34 | Картометрический метод                        | 5.0  | -   |
| 5469  | -                          | - | 445414.83                             | 2233989.07 | Картометрический метод                        | 5.0  | -   |
| 5470  | -                          | - | 445414.89                             | 2233989.53 | Картометрический метод                        | 5.0  | -   |
| 5471  | -                          | - | 445414.60                             | 2233989.57 | Картометрический метод                        | 5.0  | -   |
| 5472  | -                          | - | 445414.70                             | 2233990.17 | Картометрический метод                        | 5.0  | -   |
| 5473  | -                          | - | 445414.67                             | 2233990.17 | Картометрический метод                        | 5.0  | -   |
| 5474  | -                          | - | 445416.57                             | 2234001.29 | Картометрический метод                        | 5.0  | -   |
| 5475  | -                          | - | 445419.77                             | 2234020.38 | Картометрический метод                        | 5.0  | -   |
| 5476  | -                          | - | 445419.86                             | 2234021.00 | Картометрический метод                        | 5.0  | -   |

| 2. Сведения о характерных точках границ объекта |                            |   |                                       |            |   |  |   |
|---|----------------------------|---|---------------------------------------|------------|---|--|---|
| Обозначение характерных точек границ            | Существующие координаты, м |   | Измененные (уточненные) координаты, м |            | Метод определения координат характерной точки | Средняя квадратическая погрешность положения характерной точки (Mt), м | Описание обозначения точки на местности (при наличии) |
|   | X                          | Y | X                                     | Y          |   |  |   |
| 1   | 2                          | 3 | 4                                     | 5          | 6   | 7  | 8   |
| 5477  | -                          | - | 445420.08                             | 2234022.46 | Картометрический метод                        | 5.0  | -   |
| 5478  | -                          | - | 445420.68                             | 2234022.36 | Картометрический метод                        | 5.0  | -   |
| 5479  | -                          | - | 445421.19                             | 2234022.28 | Картометрический метод                        | 5.0  | -   |
| 5480  | -                          | - | 445421.22                             | 2234022.46 | Картометрический метод                        | 5.0  | -   |
| 5481  | -                          | - | 445421.61                             | 2234024.65 | Картометрический метод                        | 5.0  | -   |
| 5482  | -                          | - | 445420.03                             | 2234024.90 | Картометрический метод                        | 5.0  | -   |
| 5483  | -                          | - | 445420.11                             | 2234025.47 | Картометрический метод                        | 5.0  | -   |
| 5484  | -                          | - | 445420.09                             | 2234025.48 | Картометрический метод                        | 5.0  | -   |
| 5485  | -                          | - | 445420.28                             | 2234026.78 | Картометрический метод                        | 5.0  | -   |
| 5486  | -                          | - | 445424.98                             | 2234059.04 | Картометрический метод                        | 5.0  | -   |
| 5487  | -                          | - | 445425.65                             | 2234063.96 | Картометрический метод                        | 5.0  | -   |
| 5488  | -                          | - | 445426.31                             | 2234068.89 | Картометрический метод                        | 5.0  | -   |
| 5489  | -                          | - | 445429.30                             | 2234090.86 | Картометрический метод                        | 5.0  | -   |
| 5490  | -                          | - | 445432.88                             | 2234117.10 | Картометрический метод                        | 5.0  | -   |
| 5491  | -                          | - | 445442.59                             | 2234184.97 | Картометрический метод                        | 5.0  | -   |
| 5492  | -                          | - | 445435.64                             | 2234221.72 | Картометрический метод                        | 5.0  | -   |
| 5493  | -                          | - | 445435.97                             | 2234221.82 | Картометрический метод                        | 5.0  | -   |
| 5494  | -                          | - | 445435.31                             | 2234224.91 | Картометрический метод                        | 5.0  | -   |
| 5495  | -                          | - | 445430.17                             | 2234249.05 | Картометрический метод                        | 5.0  | -   |
| 5496  | -                          | - | 445428.60                             | 2234256.41 | Картометрический метод                        | 5.0  | -   |
| 5497  | -                          | - | 445427.67                             | 2234259.86 | Картометрический метод                        | 5.0  | -   |
| 5498  | -                          | - | 445426.65                             | 2234263.54 | Картометрический метод                        | 5.0  | -   |
| 5499  | -                          | - | 445419.01                             | 2234285.13 | Картометрический метод                        | 5.0  | -   |
| 5500  | -                          | - | 445416.69                             | 2234291.68 | Картометрический метод                        | 5.0  | -   |
| 5501  | -                          | - | 445416.68                             | 2234291.72 | Картометрический метод                        | 5.0  | -   |

| 2. Сведения о характерных точках границ объекта |                               |   |   |            |   |   |  |
|---|-------------------------------|---|---|------------|---|---|--|
| Обозначение<br>характерных<br>точек границ      | Существующие<br>координаты, м |   | Измененные<br>(уточненные)<br>координаты, м |            | Метод<br>определения<br>координат<br>характерной<br>точки | Средняя<br>квадратическая<br>погрешность<br>положения<br>характерной<br>точки (Mt), м | Описание<br>обозначения<br>точки на<br>местности<br>(при<br>наличии) |
|   | X                             | Y | X   | Y          |   |   |  |
| 1   | 2                             | 3 | 4   | 5          | 6   | 7   | 8  |
| 5502  | -                             | - | 445416.66                                   | 2234291.77 | Картометрический метод                                    | 5.0   | -  |
| 5503  | -                             | - | 445416.56                                   | 2234292.08 | Картометрический метод                                    | 5.0   | -  |
| 5504  | -                             | - | 445418.57                                   | 2234292.69 | Картометрический метод                                    | 5.0   | -  |
| 5505  | -                             | - | 445420.14                                   | 2234293.16 | Картометрический метод                                    | 5.0   | -  |
| 5506  | -                             | - | 445420.81                                   | 2234293.74 | Картометрический метод                                    | 5.0   | -  |
| 5507  | -                             | - | 445421.42                                   | 2234294.27 | Картометрический метод                                    | 5.0   | -  |
| 5508  | -                             | - | 445421.48                                   | 2234295.98 | Картометрический метод                                    | 5.0   | -  |
| 5509  | -                             | - | 445419.83                                   | 2234301.13 | Картометрический метод                                    | 5.0   | -  |
| 5510  | -                             | - | 445408.87                                   | 2234335.22 | Картометрический метод                                    | 5.0   | -  |
| 5511  | -                             | - | 445407.86                                   | 2234336.48 | Картометрический метод                                    | 5.0   | -  |
| 5512  | -                             | - | 445406.40                                   | 2234336.71 | Картометрический метод                                    | 5.0   | -  |
| 5513  | -                             | - | 445406.16                                   | 2234336.75 | Картометрический метод                                    | 5.0   | -  |
| 5514  | -                             | - | 445406.38                                   | 2234336.82 | Картометрический метод                                    | 5.0   | -  |
| 5515  | -                             | - | 445406.41                                   | 2234336.83 | Картометрический метод                                    | 5.0   | -  |
| 5516  | -                             | - | 445406.48                                   | 2234336.85 | Картометрический метод                                    | 5.0   | -  |
| 5517  | -                             | - | 445406.54                                   | 2234336.87 | Картометрический метод                                    | 5.0   | -  |
| 5518  | -                             | - | 445403.56                                   | 2234346.76 | Картометрический метод                                    | 5.0   | -  |
| 5519  | -                             | - | 445403.44                                   | 2234347.14 | Картометрический метод                                    | 5.0   | -  |
| 5520  | -                             | - | 445402.16                                   | 2234351.31 | Картометрический метод                                    | 5.0   | -  |
| 5521  | -                             | - | 445391.95                                   | 2234384.92 | Картометрический метод                                    | 5.0   | -  |
| 5522  | -                             | - | 445375.26                                   | 2234438.02 | Картометрический метод                                    | 5.0   | -  |
| 5415  | -                             | - | 445375.19                                   | 2234438.00 | Картометрический метод                                    | 5.0   | -  |
| 5523  | -                             | - | 444876.80                                   | 2235315.84 | Картометрический метод                                    | 5.0   | -  |
| 5524  | -                             | - | 444743.54                                   | 2235309.63 | Картометрический метод                                    | 5.0   | -  |
| 5525  | -                             | - | 444743.10                                   | 2235309.61 | Картометрический метод                                    | 5.0   | -  |

| 2. Сведения о характерных точках границ объекта |                               |   |   |            |   |   |  |
|---|-------------------------------|---|---|------------|---|---|--|
| Обозначение<br>характерных<br>точек границ      | Существующие<br>координаты, м |   | Измененные<br>(уточненные)<br>координаты, м |            | Метод<br>определения<br>координат<br>характерной<br>точки | Средняя<br>квадратическая<br>погрешность<br>положения<br>характерной<br>точки (Mt), м | Описание<br>обозначения<br>точки на<br>местности<br>(при<br>наличии) |
|   | X                             | Y | X   | Y          |   |   |  |
| 1   | 2                             | 3 | 4   | 5          | 6   | 7   | 8  |
| 5526  | -                             | - | 444741.96                                   | 2235309.57 | Картометрический метод                                    | 5.0   | -  |
| 5527  | -                             | - | 444738.67                                   | 2235306.69 | Картометрический метод                                    | 5.0   | -  |
| 5528  | -                             | - | 444738.67                                   | 2235306.67 | Картометрический метод                                    | 5.0   | -  |
| 5529  | -                             | - | 444738.85                                   | 2235296.47 | Картометрический метод                                    | 5.0   | -  |
| 5530  | -                             | - | 444739.29                                   | 2235272.14 | Картометрический метод                                    | 5.0   | -  |
| 5531  | -                             | - | 444739.26                                   | 2235254.24 | Картометрический метод                                    | 5.0   | -  |
| 5532  | -                             | - | 444740.02                                   | 2235228.06 | Картометрический метод                                    | 5.0   | -  |
| 5533  | -                             | - | 444740.08                                   | 2235228.06 | Картометрический метод                                    | 5.0   | -  |
| 5534  | -                             | - | 444740.08                                   | 2235228.04 | Картометрический метод                                    | 5.0   | -  |
| 5535  | -                             | - | 444740.02                                   | 2235228.04 | Картометрический метод                                    | 5.0   | -  |
| 5536  | -                             | - | 444740.15                                   | 2235223.80 | Картометрический метод                                    | 5.0   | -  |
| 5537  | -                             | - | 444741.46                                   | 2235150.79 | Картометрический метод                                    | 5.0   | -  |
| 5538  | -                             | - | 444741.32                                   | 2235150.79 | Картометрический метод                                    | 5.0   | -  |
| 5539  | -                             | - | 444741.59                                   | 2235143.40 | Картометрический метод                                    | 5.0   | -  |
| 5540  | -                             | - | 444741.59                                   | 2235143.31 | Картометрический метод                                    | 5.0   | -  |
| 5541  | -                             | - | 444743.60                                   | 2235031.04 | Картометрический метод                                    | 5.0   | -  |
| 5542  | -                             | - | 444743.88                                   | 2235015.07 | Картометрический метод                                    | 5.0   | -  |
| 5543  | -                             | - | 444743.87                                   | 2235014.99 | Картометрический метод                                    | 5.0   | -  |
| 5544  | -                             | - | 444743.97                                   | 2235009.58 | Картометрический метод                                    | 5.0   | -  |
| 5545  | -                             | - | 444744.80                                   | 2234971.89 | Картометрический метод                                    | 5.0   | -  |
| 5546  | -                             | - | 444745.66                                   | 2234910.63 | Картометрический метод                                    | 5.0   | -  |
| 5547  | -                             | - | 444785.50                                   | 2234909.28 | Картометрический метод                                    | 5.0   | -  |
| 5548  | -                             | - | 444788.84                                   | 2234936.86 | Картометрический метод                                    | 5.0   | -  |
| 5549  | -                             | - | 444788.81                                   | 2234940.95 | Картометрический метод                                    | 5.0   | -  |
| 5550  | -                             | - | 444790.80                                   | 2234972.98 | Картометрический метод                                    | 5.0   | -  |

| 2. Сведения о характерных точках границ объекта |                               |   |   |            |   |   |  |
|---|-------------------------------|---|---|------------|---|---|--|
| Обозначение<br>характерных<br>точек границ      | Существующие<br>координаты, м |   | Измененные<br>(уточненные)<br>координаты, м |            | Метод<br>определения<br>координат<br>характерной<br>точки | Средняя<br>квадратическая<br>погрешность<br>положения<br>характерной<br>точки (Mt), м | Описание<br>обозначения<br>точки на<br>местности<br>(при<br>наличии) |
|   | X                             | Y | X   | Y          |   |   |  |
| 1   | 2                             | 3 | 4   | 5          | 6   | 7   | 8  |
| 5551  | -                             | - | 444796.98                                   | 2234968.96 | Картометрический метод                                    | 5.0   | -  |
| 5552  | -                             | - | 444860.87                                   | 2234973.37 | Картометрический метод                                    | 5.0   | -  |
| 5553  | -                             | - | 444860.88                                   | 2234973.37 | Картометрический метод                                    | 5.0   | -  |
| 5554  | -                             | - | 444874.73                                   | 2235018.27 | Картометрический метод                                    | 5.0   | -  |
| 5555  | -                             | - | 444875.30                                   | 2235020.13 | Картометрический метод                                    | 5.0   | -  |
| 5556  | -                             | - | 444878.83                                   | 2235031.56 | Картометрический метод                                    | 5.0   | -  |
| 5557  | -                             | - | 444888.58                                   | 2235063.21 | Картометрический метод                                    | 5.0   | -  |
| 5558  | -                             | - | 444888.92                                   | 2235064.21 | Картометрический метод                                    | 5.0   | -  |
| 5559  | -                             | - | 444888.93                                   | 2235064.23 | Картометрический метод                                    | 5.0   | -  |
| 5560  | -                             | - | 444889.25                                   | 2235065.14 | Картометрический метод                                    | 5.0   | -  |
| 5561  | -                             | - | 444895.28                                   | 2235084.09 | Картометрический метод                                    | 5.0   | -  |
| 5562  | -                             | - | 444895.68                                   | 2235085.35 | Картометрический метод                                    | 5.0   | -  |
| 5563  | -                             | - | 444907.05                                   | 2235121.09 | Картометрический метод                                    | 5.0   | -  |
| 5564  | -                             | - | 444906.46                                   | 2235121.18 | Картометрический метод                                    | 5.0   | -  |
| 5565  | -                             | - | 444911.85                                   | 2235138.64 | Картометрический метод                                    | 5.0   | -  |
| 5566  | -                             | - | 444921.01                                   | 2235168.34 | Картометрический метод                                    | 5.0   | -  |
| 5567  | -                             | - | 444921.01                                   | 2235168.36 | Картометрический метод                                    | 5.0   | -  |
| 5568  | -                             | - | 444921.46                                   | 2235168.36 | Картометрический метод                                    | 5.0   | -  |
| 5569  | -                             | - | 444927.16                                   | 2235187.14 | Картометрический метод                                    | 5.0   | -  |
| 5570  | -                             | - | 444931.06                                   | 2235200.50 | Картометрический метод                                    | 5.0   | -  |
| 5571  | -                             | - | 444933.69                                   | 2235209.45 | Картометрический метод                                    | 5.0   | -  |
| 5572  | -                             | - | 444957.31                                   | 2235286.03 | Картометрический метод                                    | 5.0   | -  |
| 5573  | -                             | - | 444963.21                                   | 2235299.26 | Картометрический метод                                    | 5.0   | -  |
| 5574  | -                             | - | 444955.01                                   | 2235299.08 | Картометрический метод                                    | 5.0   | -  |
| 5575  | -                             | - | 444955.00                                   | 2235299.08 | Картометрический метод                                    | 5.0   | -  |



| 2. Сведения о характерных точках границ объекта |                               |   |   |            |   |   |  |
|---|-------------------------------|---|---|------------|---|---|--|
| Обозначение<br>характерных<br>точек границ      | Существующие<br>координаты, м |   | Измененные<br>(уточненные)<br>координаты, м |            | Метод<br>определения<br>координат<br>характерной<br>точки | Средняя<br>квадратическая<br>погрешность<br>положения<br>характерной<br>точки (Mt), м | Описание<br>обозначения<br>точки на<br>местности<br>(при<br>наличии) |
|   | X                             | Y | X   | Y          |   |   |  |
| 1   | 2                             | 3 | 4   | 5          | 6   | 7   | 8  |
| 5576  | -                             | - | 444925.05                                   | 2235298.43 | Картометрический метод                                    | 5.0   | -  |
| 5577  | -                             | - | 444925.00                                   | 2235301.55 | Картометрический метод                                    | 5.0   | -  |
| 5578  | -                             | - | 444878.36                                   | 2235300.84 | Картометрический метод                                    | 5.0   | -  |
| 5579  | -                             | - | 444877.09                                   | 2235300.82 | Картометрический метод                                    | 5.0   | -  |
| 5580  | -                             | - | 444876.90                                   | 2235315.85 | Картометрический метод                                    | 5.0   | -  |
| 5523  | -                             | - | 444876.80                                   | 2235315.84 | Картометрический метод                                    | 5.0   | -  |
| 5581  | -                             | - | 444496.73                                   | 2235304.73 | Картометрический метод                                    | 5.0   | -  |
| 5582  | -                             | - | 444464.80                                   | 2235304.53 | Картометрический метод                                    | 5.0   | -  |
| 5583  | -                             | - | 444463.23                                   | 2235302.79 | Картометрический метод                                    | 5.0   | -  |
| 5584  | -                             | - | 444463.79                                   | 2235268.53 | Картометрический метод                                    | 5.0   | -  |
| 5585  | -                             | - | 444464.75                                   | 2235234.12 | Картометрический метод                                    | 5.0   | -  |
| 5586  | -                             | - | 444468.27                                   | 2235077.80 | Картометрический метод                                    | 5.0   | -  |
| 5587  | -                             | - | 444468.62                                   | 2235059.55 | Картометрический метод                                    | 5.0   | -  |
| 5588  | -                             | - | 444470.34                                   | 2234970.76 | Картометрический метод                                    | 5.0   | -  |
| 5589  | -                             | - | 444470.27                                   | 2234932.55 | Картометрический метод                                    | 5.0   | -  |
| 5590  | -                             | - | 444471.21                                   | 2234877.00 | Картометрический метод                                    | 5.0   | -  |
| 5591  | -                             | - | 444472.13                                   | 2234877.01 | Картометрический метод                                    | 5.0   | -  |
| 5592  | -                             | - | 444472.13                                   | 2234876.98 | Картометрический метод                                    | 5.0   | -  |
| 5593  | -                             | - | 444473.03                                   | 2234849.27 | Картометрический метод                                    | 5.0   | -  |
| 5594  | -                             | - | 444473.06                                   | 2234848.44 | Картометрический метод                                    | 5.0   | -  |
| 5595  | -                             | - | 444473.40                                   | 2234846.74 | Картометрический метод                                    | 5.0   | -  |
| 5596  | -                             | - | 444475.53                                   | 2234845.57 | Картометрический метод                                    | 5.0   | -  |
| 5597  | -                             | - | 444476.11                                   | 2234845.25 | Картометрический метод                                    | 5.0   | -  |
| 5598  | -                             | - | 444514.56                                   | 2234845.45 | Картометрический метод                                    | 5.0   | -  |
| 5599  | -                             | - | 444519.52                                   | 2234845.52 | Картометрический метод                                    | 5.0   | -  |

| 2. Сведения о характерных точках границ объекта |                               |   |   |            |   |   |  |
|---|-------------------------------|---|---|------------|---|---|--|
| Обозначение<br>характерных<br>точек границ      | Существующие<br>координаты, м |   | Измененные<br>(уточненные)<br>координаты, м |            | Метод<br>определения<br>координат<br>характерной<br>точки | Средняя<br>квадратическая<br>погрешность<br>положения<br>характерной<br>точки (Mt), м | Описание<br>обозначения<br>точки на<br>местности<br>(при<br>наличии) |
|   | X                             | Y | X   | Y          |   |   |  |
| 1   | 2                             | 3 | 4   | 5          | 6   | 7   | 8  |
| 5600  | -                             | - | 444536.96                                   | 2234845.68 | Картометрический метод                                    | 5.0   | -  |
| 5601  | -                             | - | 444536.97                                   | 2234845.30 | Картометрический метод                                    | 5.0   | -  |
| 5602  | -                             | - | 444567.10                                   | 2234846.26 | Картометрический метод                                    | 5.0   | -  |
| 5603  | -                             | - | 444597.22                                   | 2234847.21 | Картометрический метод                                    | 5.0   | -  |
| 5604  | -                             | - | 444597.23                                   | 2234847.21 | Картометрический метод                                    | 5.0   | -  |
| 5605  | -                             | - | 444601.35                                   | 2234848.41 | Картометрический метод                                    | 5.0   | -  |
| 5606  | -                             | - | 444597.34                                   | 2234935.53 | Картометрический метод                                    | 5.0   | -  |
| 5607  | -                             | - | 444602.52                                   | 2234935.59 | Картометрический метод                                    | 5.0   | -  |
| 5608  | -                             | - | 444596.45                                   | 2235096.84 | Картометрический метод                                    | 5.0   | -  |
| 5609  | -                             | - | 444596.00                                   | 2235107.19 | Картометрический метод                                    | 5.0   | -  |
| 5610  | -                             | - | 444595.67                                   | 2235118.36 | Картометрический метод                                    | 5.0   | -  |
| 5611  | -                             | - | 444595.27                                   | 2235125.97 | Картометрический метод                                    | 5.0   | -  |
| 5612  | -                             | - | 444595.16                                   | 2235125.96 | Картометрический метод                                    | 5.0   | -  |
| 5613  | -                             | - | 444595.05                                   | 2235136.88 | Картометрический метод                                    | 5.0   | -  |
| 5614  | -                             | - | 444593.53                                   | 2235234.66 | Картометрический метод                                    | 5.0   | -  |
| 5615  | -                             | - | 444590.17                                   | 2235309.58 | Картометрический метод                                    | 5.0   | -  |
| 5581  | -                             | - | 444496.73                                   | 2235304.73 | Картометрический метод                                    | 5.0   | -  |
| 5616  | -                             | - | 444301.43                                   | 2235302.95 | Картометрический метод                                    | 5.0   | -  |
| 5617  | -                             | - | 444193.32                                   | 2235296.46 | Картометрический метод                                    | 5.0   | -  |
| 5618  | -                             | - | 444196.65                                   | 2234839.18 | Картометрический метод                                    | 5.0   | -  |
| 5619  | -                             | - | 444325.05                                   | 2234845.38 | Картометрический метод                                    | 5.0   | -  |
| 5620  | -                             | - | 444327.13                                   | 2234858.00 | Картометрический метод                                    | 5.0   | -  |
| 5621  | -                             | - | 444327.05                                   | 2234862.62 | Картометрический метод                                    | 5.0   | -  |
| 5622  | -                             | - | 444326.53                                   | 2234892.04 | Картометрический метод                                    | 5.0   | -  |
| 5623  | -                             | - | 444326.09                                   | 2234922.64 | Картометрический метод                                    | 5.0   | -  |

| 2. Сведения о характерных точках границ объекта |                               |   |   |            |   |   |  |
|---|-------------------------------|---|---|------------|---|---|--|
| Обозначение<br>характерных<br>точек границ      | Существующие<br>координаты, м |   | Измененные<br>(уточненные)<br>координаты, м |            | Метод<br>определения<br>координат<br>характерной<br>точки | Средняя<br>квадратическая<br>погрешность<br>положения<br>характерной<br>точки (Mt), м | Описание<br>обозначения<br>точки на<br>местности<br>(при<br>наличии) |
|   | X                             | Y | X   | Y          |   |   |  |
| 1   | 2                             | 3 | 4   | 5          | 6   | 7   | 8  |
| 5624  | -                             | - | 444323.87                                   | 2235038.71 | Картометрический метод                                    | 5.0   | -  |
| 5625  | -                             | - | 444322.53                                   | 2235147.59 | Картометрический метод                                    | 5.0   | -  |
| 5626  | -                             | - | 444320.65                                   | 2235242.14 | Картометрический метод                                    | 5.0   | -  |
| 5627  | -                             | - | 444320.67                                   | 2235245.71 | Картометрический метод                                    | 5.0   | -  |
| 5628  | -                             | - | 444320.67                                   | 2235245.73 | Картометрический метод                                    | 5.0   | -  |
| 5629  | -                             | - | 444320.53                                   | 2235248.24 | Картометрический метод                                    | 5.0   | -  |
| 5630  | -                             | - | 444320.45                                   | 2235252.77 | Картометрический метод                                    | 5.0   | -  |
| 5631  | -                             | - | 444320.49                                   | 2235256.76 | Картометрический метод                                    | 5.0   | -  |
| 5632  | -                             | - | 444320.45                                   | 2235257.73 | Картометрический метод                                    | 5.0   | -  |
| 5633  | -                             | - | 444320.19                                   | 2235268.92 | Картометрический метод                                    | 5.0   | -  |
| 5634  | -                             | - | 444319.58                                   | 2235297.72 | Картометрический метод                                    | 5.0   | -  |
| 5635  | -                             | - | 444318.52                                   | 2235303.98 | Картометрический метод                                    | 5.0   | -  |
| 5616  | -                             | - | 444301.43                                   | 2235302.95 | Картометрический метод                                    | 5.0   | -  |
| 5636  | -                             | - | 444378.19                                   | 2235302.67 | Картометрический метод                                    | 5.0   | -  |
| 5637  | -                             | - | 444344.03                                   | 2235301.81 | Картометрический метод                                    | 5.0   | -  |
| 5638  | -                             | - | 444330.89                                   | 2235301.66 | Картометрический метод                                    | 5.0   | -  |
| 5639  | -                             | - | 444330.86                                   | 2235301.66 | Картометрический метод                                    | 5.0   | -  |
| 5640  | -                             | - | 444329.19                                   | 2235300.36 | Картометрический метод                                    | 5.0   | -  |
| 5641  | -                             | - | 444329.49                                   | 2235290.88 | Картометрический метод                                    | 5.0   | -  |
| 5642  | -                             | - | 444329.58                                   | 2235276.37 | Картометрический метод                                    | 5.0   | -  |
| 5643  | -                             | - | 444329.49                                   | 2235266.88 | Картометрический метод                                    | 5.0   | -  |
| 5644  | -                             | - | 444329.35                                   | 2235249.15 | Картометрический метод                                    | 5.0   | -  |
| 5645  | -                             | - | 444329.40                                   | 2235249.13 | Картометрический метод                                    | 5.0   | -  |
| 5646  | -                             | - | 444329.35                                   | 2235210.34 | Картометрический метод                                    | 5.0   | -  |
| 5647  | -                             | - | 444330.36                                   | 2235176.37 | Картометрический метод                                    | 5.0   | -  |

| 2. Сведения о характерных точках границ объекта |                               |   |   |            |   |   |  |
|---|-------------------------------|---|---|------------|---|---|--|
| Обозначение<br>характерных<br>точек границ      | Существующие<br>координаты, м |   | Измененные<br>(уточненные)<br>координаты, м |            | Метод<br>определения<br>координат<br>характерной<br>точки | Средняя<br>квадратическая<br>погрешность<br>положения<br>характерной<br>точки (Mt), м | Описание<br>обозначения<br>точки на<br>местности<br>(при<br>наличии) |
|   | X                             | Y | X   | Y          |   |   |  |
| 1   | 2                             | 3 | 4   | 5          | 6   | 7   | 8  |
| 5648  | -                             | - | 444330.95                                   | 2235135.74 | Картометрический метод                                    | 5.0   | -  |
| 5649  | -                             | - | 444331.25                                   | 2235120.63 | Картометрический метод                                    | 5.0   | -  |
| 5650  | -                             | - | 444331.54                                   | 2235105.52 | Картометрический метод                                    | 5.0   | -  |
| 5651  | -                             | - | 444331.46                                   | 2235099.16 | Картометрический метод                                    | 5.0   | -  |
| 5652  | -                             | - | 444331.19                                   | 2235078.88 | Картометрический метод                                    | 5.0   | -  |
| 5653  | -                             | - | 444331.18                                   | 2235066.09 | Картометрический метод                                    | 5.0   | -  |
| 5654  | -                             | - | 444331.17                                   | 2235052.27 | Картометрический метод                                    | 5.0   | -  |
| 5655  | -                             | - | 444331.45                                   | 2235048.30 | Картометрический метод                                    | 5.0   | -  |
| 5656  | -                             | - | 444332.77                                   | 2235019.54 | Картометрический метод                                    | 5.0   | -  |
| 5657  | -                             | - | 444333.59                                   | 2234995.35 | Картометрический метод                                    | 5.0   | -  |
| 5658  | -                             | - | 444333.60                                   | 2234995.30 | Картометрический метод                                    | 5.0   | -  |
| 5659  | -                             | - | 444333.77                                   | 2234971.53 | Картометрический метод                                    | 5.0   | -  |
| 5660  | -                             | - | 444334.21                                   | 2234942.58 | Картометрический метод                                    | 5.0   | -  |
| 5661  | -                             | - | 444335.36                                   | 2234910.65 | Картометрический метод                                    | 5.0   | -  |
| 5662  | -                             | - | 444335.88                                   | 2234887.97 | Картометрический метод                                    | 5.0   | -  |
| 5663  | -                             | - | 444335.40                                   | 2234844.79 | Картометрический метод                                    | 5.0   | -  |
| 5664  | -                             | - | 444403.71                                   | 2234846.13 | Картометрический метод                                    | 5.0   | -  |
| 5665  | -                             | - | 444415.84                                   | 2234846.32 | Картометрический метод                                    | 5.0   | -  |
| 5666  | -                             | - | 444463.81                                   | 2234847.25 | Картометрический метод                                    | 5.0   | -  |
| 5667  | -                             | - | 444462.94                                   | 2234948.80 | Картометрический метод                                    | 5.0   | -  |
| 5668  | -                             | - | 444462.09                                   | 2234983.18 | Картометрический метод                                    | 5.0   | -  |
| 5669  | -                             | - | 444462.11                                   | 2234995.35 | Картометрический метод                                    | 5.0   | -  |
| 5670  | -                             | - | 444460.88                                   | 2235031.77 | Картометрический метод                                    | 5.0   | -  |
| 5671  | -                             | - | 444460.85                                   | 2235033.03 | Картометрический метод                                    | 5.0   | -  |
| 5672  | -                             | - | 444460.17                                   | 2235069.69 | Картометрический метод                                    | 5.0   | -  |

| 2. Сведения о характерных точках границ объекта |                            |   |                                       |            |   |  |   |
|---|----------------------------|---|---------------------------------------|------------|---|--|---|
| Обозначение характерных точек границ            | Существующие координаты, м |   | Измененные (уточненные) координаты, м |            | Метод определения координат характерной точки | Средняя квадратическая погрешность положения характерной точки (Mt), м | Описание обозначения точки на местности (при наличии) |
|   | X                          | Y | X                                     | Y          |   |  |   |
| 1   | 2                          | 3 | 4                                     | 5          | 6   | 7  | 8   |
| 5673  | -                          | - | 444459.89                             | 2235072.01 | Картометрический метод                        | 5.0  | -   |
| 5674  | -                          | - | 444454.17                             | 2235303.04 | Картометрический метод                        | 5.0  | -   |
| 5675  | -                          | - | 444411.65                             | 2235302.56 | Картометрический метод                        | 5.0  | -   |
| 5676  | -                          | - | 444405.52                             | 2235303.49 | Картометрический метод                        | 5.0  | -   |
| 5636  | -                          | - | 444378.19                             | 2235302.67 | Картометрический метод                        | 5.0  | -   |
| 5677  | -                          | - | 444721.12                             | 2236315.93 | Картометрический метод                        | 5.0  | -   |
| 5678  | -                          | - | 444723.78                             | 2236208.61 | Картометрический метод                        | 5.0  | -   |
| 5679  | -                          | - | 444723.64                             | 2236208.61 | Картометрический метод                        | 5.0  | -   |
| 5680  | -                          | - | 444725.38                             | 2236143.77 | Картометрический метод                        | 5.0  | -   |
| 5681  | -                          | - | 444726.09                             | 2236089.70 | Картометрический метод                        | 5.0  | -   |
| 5682  | -                          | - | 444725.82                             | 2236089.70 | Картометрический метод                        | 5.0  | -   |
| 5683  | -                          | - | 444726.22                             | 2236065.99 | Картометрический метод                        | 5.0  | -   |
| 5684  | -                          | - | 444726.55                             | 2236041.88 | Картометрический метод                        | 5.0  | -   |
| 5685  | -                          | - | 444726.88                             | 2236017.99 | Картометрический метод                        | 5.0  | -   |
| 5686  | -                          | - | 444727.04                             | 2236017.99 | Картометрический метод                        | 5.0  | -   |
| 5687  | -                          | - | 444728.04                             | 2235942.50 | Картометрический метод                        | 5.0  | -   |
| 5688  | -                          | - | 444728.80                             | 2235909.92 | Картометрический метод                        | 5.0  | -   |
| 5689  | -                          | - | 444728.69                             | 2235909.92 | Картометрический метод                        | 5.0  | -   |
| 5690  | -                          | - | 444728.93                             | 2235899.90 | Картометрический метод                        | 5.0  | -   |
| 5691  | -                          | - | 444729.04                             | 2235899.90 | Картометрический метод                        | 5.0  | -   |
| 5692  | -                          | - | 444729.58                             | 2235876.90 | Картометрический метод                        | 5.0  | -   |
| 5693  | -                          | - | 444729.42                             | 2235876.89 | Картометрический метод                        | 5.0  | -   |
| 5694  | -                          | - | 444729.67                             | 2235860.74 | Картометрический метод                        | 5.0  | -   |
| 5695  | -                          | - | 444730.21                             | 2235849.77 | Картометрический метод                        | 5.0  | -   |
| 5696  | -                          | - | 444730.25                             | 2235849.77 | Картометрический метод                        | 5.0  | -   |

| 2. Сведения о характерных точках границ объекта |                               |   |   |            |   |   |  |
|---|-------------------------------|---|---|------------|---|---|--|
| Обозначение<br>характерных<br>точек границ      | Существующие<br>координаты, м |   | Измененные<br>(уточненные)<br>координаты, м |            | Метод<br>определения<br>координат<br>характерной<br>точки | Средняя<br>квадратическая<br>погрешность<br>положения<br>характерной<br>точки (Mt), м | Описание<br>обозначения<br>точки на<br>местности<br>(при<br>наличии) |
|   | X                             | Y | X   | Y          |   |   |  |
| 1   | 2                             | 3 | 4   | 5          | 6   | 7   | 8  |
| 5697  | -                             | - | 444854.95                                   | 2235851.13 | Картометрический метод                                    | 5.0   | -  |
| 5698  | -                             | - | 444854.98                                   | 2235851.13 | Картометрический метод                                    | 5.0   | -  |
| 5699  | -                             | - | 444854.32                                   | 2235880.68 | Картометрический метод                                    | 5.0   | -  |
| 5700  | -                             | - | 444853.31                                   | 2235957.83 | Картометрический метод                                    | 5.0   | -  |
| 5701  | -                             | - | 444853.48                                   | 2235998.94 | Картометрический метод                                    | 5.0   | -  |
| 5702  | -                             | - | 444850.18                                   | 2236188.60 | Картометрический метод                                    | 5.0   | -  |
| 5703  | -                             | - | 444850.35                                   | 2236225.31 | Картометрический метод                                    | 5.0   | -  |
| 5704  | -                             | - | 444848.48                                   | 2236258.08 | Картометрический метод                                    | 5.0   | -  |
| 5705  | -                             | - | 444756.04                                   | 2236337.09 | Картометрический метод                                    | 5.0   | -  |
| 5706  | -                             | - | 444721.35                                   | 2236365.57 | Картометрический метод                                    | 5.0   | -  |
| 5677  | -                             | - | 444721.12                                   | 2236315.93 | Картометрический метод                                    | 5.0   | -  |
| 5707  | -                             | - | 443265.15                                   | 2234431.35 | Картометрический метод                                    | 5.0   | -  |
| 5708  | -                             | - | 443265.17                                   | 2234430.30 | Картометрический метод                                    | 5.0   | -  |
| 5709  | -                             | - | 443261.81                                   | 2234430.27 | Картометрический метод                                    | 5.0   | -  |
| 5710  | -                             | - | 443261.79                                   | 2234431.30 | Картометрический метод                                    | 5.0   | -  |
| 5711  | -                             | - | 443236.66                                   | 2234430.92 | Картометрический метод                                    | 5.0   | -  |
| 5712  | -                             | - | 443210.17                                   | 2234430.51 | Картометрический метод                                    | 5.0   | -  |
| 5713  | -                             | - | 443210.77                                   | 2234382.39 | Картометрический метод                                    | 5.0   | -  |
| 5714  | -                             | - | 443211.30                                   | 2234340.38 | Картометрический метод                                    | 5.0   | -  |
| 5715  | -                             | - | 443211.83                                   | 2234298.13 | Картометрический метод                                    | 5.0   | -  |
| 5716  | -                             | - | 443213.08                                   | 2234298.16 | Картометрический метод                                    | 5.0   | -  |
| 5717  | -                             | - | 443213.10                                   | 2234293.91 | Картометрический метод                                    | 5.0   | -  |
| 5718  | -                             | - | 443211.85                                   | 2234293.88 | Картометрический метод                                    | 5.0   | -  |
| 5719  | -                             | - | 443212.29                                   | 2234260.04 | Картометрический метод                                    | 5.0   | -  |
| 5720  | -                             | - | 443213.30                                   | 2234260.04 | Картометрический метод                                    | 5.0   | -  |

| 2. Сведения о характерных точках границ объекта |                               |   |   |            |   |   |  |
|---|-------------------------------|---|---|------------|---|---|--|
| Обозначение<br>характерных<br>точек границ      | Существующие<br>координаты, м |   | Измененные<br>(уточненные)<br>координаты, м |            | Метод<br>определения<br>координат<br>характерной<br>точки | Средняя<br>квадратическая<br>погрешность<br>положения<br>характерной<br>точки (Mt), м | Описание<br>обозначения<br>точки на<br>местности<br>(при<br>наличии) |
|   | X                             | Y | X   | Y          |   |   |  |
| 1   | 2                             | 3 | 4   | 5          | 6   | 7   | 8  |
| 5721  | -                             | - | 443213.32                                   | 2234256.55 | Картометрический метод                                    | 5.0   | -  |
| 5722  | -                             | - | 443212.33                                   | 2234256.55 | Картометрический метод                                    | 5.0   | -  |
| 5723  | -                             | - | 443212.73                                   | 2234224.41 | Картометрический метод                                    | 5.0   | -  |
| 5724  | -                             | - | 443213.50                                   | 2234224.42 | Картометрический метод                                    | 5.0   | -  |
| 5725  | -                             | - | 443213.48                                   | 2234216.38 | Картометрический метод                                    | 5.0   | -  |
| 5726  | -                             | - | 443213.88                                   | 2234200.28 | Картометрический метод                                    | 5.0   | -  |
| 5727  | -                             | - | 443213.89                                   | 2234200.08 | Картометрический метод                                    | 5.0   | -  |
| 5728  | -                             | - | 443214.51                                   | 2234176.36 | Картометрический метод                                    | 5.0   | -  |
| 5729  | -                             | - | 443214.71                                   | 2234145.68 | Картометрический метод                                    | 5.0   | -  |
| 5730  | -                             | - | 443214.79                                   | 2234139.67 | Картометрический метод                                    | 5.0   | -  |
| 5731  | -                             | - | 443214.77                                   | 2234135.61 | Картометрический метод                                    | 5.0   | -  |
| 5732  | -                             | - | 443214.74                                   | 2234131.51 | Картометрический метод                                    | 5.0   | -  |
| 5733  | -                             | - | 443214.66                                   | 2234120.27 | Картометрический метод                                    | 5.0   | -  |
| 5734  | -                             | - | 443214.57                                   | 2234109.02 | Картометрический метод                                    | 5.0   | -  |
| 5735  | -                             | - | 443214.63                                   | 2234062.15 | Картометрический метод                                    | 5.0   | -  |
| 5736  | -                             | - | 443232.40                                   | 2234066.53 | Картометрический метод                                    | 5.0   | -  |
| 5737  | -                             | - | 443232.92                                   | 2234066.66 | Картометрический метод                                    | 5.0   | -  |
| 5738  | -                             | - | 443233.91                                   | 2234066.91 | Картометрический метод                                    | 5.0   | -  |
| 5739  | -                             | - | 443261.45                                   | 2234073.70 | Картометрический метод                                    | 5.0   | -  |
| 5740  | -                             | - | 443261.51                                   | 2234062.11 | Картометрический метод                                    | 5.0   | -  |
| 5741  | -                             | - | 443316.81                                   | 2234074.12 | Картометрический метод                                    | 5.0   | -  |
| 5742  | -                             | - | 443315.42                                   | 2234087.00 | Картометрический метод                                    | 5.0   | -  |
| 5743  | -                             | - | 443333.12                                   | 2234092.63 | Картометрический метод                                    | 5.0   | -  |
| 5744  | -                             | - | 443378.08                                   | 2234095.72 | Картометрический метод                                    | 5.0   | -  |
| 5745  | -                             | - | 443377.86                                   | 2234149.84 | Картометрический метод                                    | 5.0   | -  |

| 2. Сведения о характерных точках границ объекта |                               |   |   |            |   |   |  |
|---|-------------------------------|---|---|------------|---|---|--|
| Обозначение<br>характерных<br>точек границ      | Существующие<br>координаты, м |   | Измененные<br>(уточненные)<br>координаты, м |            | Метод<br>определения<br>координат<br>характерной<br>точки | Средняя<br>квадратическая<br>погрешность<br>положения<br>характерной<br>точки (Mt), м | Описание<br>обозначения<br>точки на<br>местности<br>(при<br>наличии) |
|   | X                             | Y | X   | Y          |   |   |  |
| 1   | 2                             | 3 | 4   | 5          | 6   | 7   | 8  |
| 5746  | -                             | - | 443377.53                                   | 2234168.67 | Картометрический метод                                    | 5.0   | -  |
| 5747  | -                             | - | 443377.17                                   | 2234212.80 | Картометрический метод                                    | 5.0   | -  |
| 5748  | -                             | - | 443377.17                                   | 2234216.80 | Картометрический метод                                    | 5.0   | -  |
| 5749  | -                             | - | 443377.12                                   | 2234220.00 | Картометрический метод                                    | 5.0   | -  |
| 5750  | -                             | - | 443377.08                                   | 2234222.94 | Картометрический метод                                    | 5.0   | -  |
| 5751  | -                             | - | 443376.93                                   | 2234245.32 | Картометрический метод                                    | 5.0   | -  |
| 5752  | -                             | - | 443377.25                                   | 2234245.32 | Картометрический метод                                    | 5.0   | -  |
| 5753  | -                             | - | 443377.19                                   | 2234249.68 | Картометрический метод                                    | 5.0   | -  |
| 5754  | -                             | - | 443377.12                                   | 2234267.16 | Картометрический метод                                    | 5.0   | -  |
| 5755  | -                             | - | 443377.17                                   | 2234271.19 | Картометрический метод                                    | 5.0   | -  |
| 5756  | -                             | - | 443376.98                                   | 2234274.85 | Картометрический метод                                    | 5.0   | -  |
| 5757  | -                             | - | 443376.81                                   | 2234278.33 | Картометрический метод                                    | 5.0   | -  |
| 5758  | -                             | - | 443376.29                                   | 2234310.40 | Картометрический метод                                    | 5.0   | -  |
| 5759  | -                             | - | 443375.63                                   | 2234352.35 | Картометрический метод                                    | 5.0   | -  |
| 5760  | -                             | - | 443374.54                                   | 2234422.34 | Картометрический метод                                    | 5.0   | -  |
| 5761  | -                             | - | 443374.42                                   | 2234422.34 | Картометрический метод                                    | 5.0   | -  |
| 5762  | -                             | - | 443373.34                                   | 2234431.52 | Картометрический метод                                    | 5.0   | -  |
| 5763  | -                             | - | 443364.39                                   | 2234431.62 | Картометрический метод                                    | 5.0   | -  |
| 5764  | -                             | - | 443364.39                                   | 2234431.68 | Картометрический метод                                    | 5.0   | -  |
| 5765  | -                             | - | 443294.90                                   | 2234430.57 | Картометрический метод                                    | 5.0   | -  |
| 5766  | -                             | - | 443291.51                                   | 2234430.49 | Картометрический метод                                    | 5.0   | -  |
| 5767  | -                             | - | 443291.47                                   | 2234431.75 | Картометрический метод                                    | 5.0   | -  |
| 5707  | -                             | - | 443265.15                                   | 2234431.35 | Картометрический метод                                    | 5.0   | -  |
| 5768  | -                             | - | 444918.66                                   | 2232434.44 | Картометрический метод                                    | 5.0   | -  |
| 5769  | -                             | - | 444918.45                                   | 2232434.47 | Картометрический метод                                    | 5.0   | -  |



| 2. Сведения о характерных точках границ объекта |                               |   |   |            |   |   |  |
|---|-------------------------------|---|---|------------|---|---|--|
| Обозначение<br>характерных<br>точек границ      | Существующие<br>координаты, м |   | Измененные<br>(уточненные)<br>координаты, м |            | Метод<br>определения<br>координат<br>характерной<br>точки | Средняя<br>квадратическая<br>погрешность<br>положения<br>характерной<br>точки (Mt), м | Описание<br>обозначения<br>точки на<br>местности<br>(при<br>наличии) |
|   | X                             | Y | X   | Y          |   |   |  |
| 1   | 2                             | 3 | 4   | 5          | 6   | 7   | 8  |
| 5770  | -                             | - | 444913.91                                   | 2232403.86 | Картометрический метод                                    | 5.0   | -  |
| 5771  | -                             | - | 444911.28                                   | 2232384.05 | Картометрический метод                                    | 5.0   | -  |
| 5772  | -                             | - | 444910.01                                   | 2232375.46 | Картометрический метод                                    | 5.0   | -  |
| 5773  | -                             | - | 444905.70                                   | 2232343.93 | Картометрический метод                                    | 5.0   | -  |
| 5774  | -                             | - | 444905.67                                   | 2232343.93 | Картометрический метод                                    | 5.0   | -  |
| 5775  | -                             | - | 444902.76                                   | 2232323.89 | Картометрический метод                                    | 5.0   | -  |
| 5776  | -                             | - | 444902.98                                   | 2232323.86 | Картометрический метод                                    | 5.0   | -  |
| 5777  | -                             | - | 444896.64                                   | 2232277.49 | Картометрический метод                                    | 5.0   | -  |
| 5778  | -                             | - | 444896.48                                   | 2232277.50 | Картометрический метод                                    | 5.0   | -  |
| 5779  | -                             | - | 444896.33                                   | 2232277.51 | Картометрический метод                                    | 5.0   | -  |
| 5780  | -                             | - | 444891.40                                   | 2232240.54 | Картометрический метод                                    | 5.0   | -  |
| 5781  | -                             | - | 444887.80                                   | 2232212.78 | Картометрический метод                                    | 5.0   | -  |
| 5782  | -                             | - | 444874.57                                   | 2232130.07 | Картометрический метод                                    | 5.0   | -  |
| 5783  | -                             | - | 444870.08                                   | 2232103.92 | Картометрический метод                                    | 5.0   | -  |
| 5784  | -                             | - | 444869.21                                   | 2232097.31 | Картометрический метод                                    | 5.0   | -  |
| 5785  | -                             | - | 444864.21                                   | 2232060.12 | Картометрический метод                                    | 5.0   | -  |
| 5786  | -                             | - | 444860.97                                   | 2232034.35 | Картометрический метод                                    | 5.0   | -  |
| 5787  | -                             | - | 444861.91                                   | 2232025.88 | Картометрический метод                                    | 5.0   | -  |
| 5788  | -                             | - | 444865.85                                   | 2232022.97 | Картометрический метод                                    | 5.0   | -  |
| 5789  | -                             | - | 444868.55                                   | 2232023.22 | Картометрический метод                                    | 5.0   | -  |
| 5790  | -                             | - | 444902.21                                   | 2232034.83 | Картометрический метод                                    | 5.0   | -  |
| 5791  | -                             | - | 444903.86                                   | 2232035.44 | Картометрический метод                                    | 5.0   | -  |
| 5792  | -                             | - | 444951.43                                   | 2232053.02 | Картометрический метод                                    | 5.0   | -  |
| 5793  | -                             | - | 444951.47                                   | 2232052.70 | Картометрический метод                                    | 5.0   | -  |
| 5794  | -                             | - | 444953.70                                   | 2232053.48 | Картометрический метод                                    | 5.0   | -  |

| 2. Сведения о характерных точках границ объекта |                               |   |   |            |   |   |  |
|---|-------------------------------|---|---|------------|---|---|--|
| Обозначение<br>характерных<br>точек границ      | Существующие<br>координаты, м |   | Измененные<br>(уточненные)<br>координаты, м |            | Метод<br>определения<br>координат<br>характерной<br>точки | Средняя<br>квадратическая<br>погрешность<br>положения<br>характерной<br>точки (Mt), м | Описание<br>обозначения<br>точки на<br>местности<br>(при<br>наличии) |
|   | X                             | Y | X   | Y          |   |   |  |
| 1   | 2                             | 3 | 4   | 5          | 6   | 7   | 8  |
| 5795  | -                             | - | 444995.23                                   | 2232068.13 | Картометрический метод                                    | 5.0   | -  |
| 5796  | -                             | - | 444995.24                                   | 2232068.13 | Картометрический метод                                    | 5.0   | -  |
| 5797  | -                             | - | 444995.52                                   | 2232069.06 | Картометрический метод                                    | 5.0   | -  |
| 5798  | -                             | - | 444995.61                                   | 2232069.34 | Картометрический метод                                    | 5.0   | -  |
| 5799  | -                             | - | 444995.62                                   | 2232069.43 | Картометрический метод                                    | 5.0   | -  |
| 5800  | -                             | - | 445004.30                                   | 2232131.04 | Картометрический метод                                    | 5.0   | -  |
| 5801  | -                             | - | 445004.37                                   | 2232131.05 | Картометрический метод                                    | 5.0   | -  |
| 5802  | -                             | - | 445004.95                                   | 2232135.70 | Картометрический метод                                    | 5.0   | -  |
| 5803  | -                             | - | 445005.00                                   | 2232136.13 | Картометрический метод                                    | 5.0   | -  |
| 5804  | -                             | - | 445009.91                                   | 2232170.96 | Картометрический метод                                    | 5.0   | -  |
| 5805  | -                             | - | 445011.72                                   | 2232181.87 | Картометрический метод                                    | 5.0   | -  |
| 5806  | -                             | - | 445011.45                                   | 2232181.90 | Картометрический метод                                    | 5.0   | -  |
| 5807  | -                             | - | 445014.17                                   | 2232201.24 | Картометрический метод                                    | 5.0   | -  |
| 5808  | -                             | - | 445015.57                                   | 2232209.74 | Картометрический метод                                    | 5.0   | -  |
| 5809  | -                             | - | 445015.38                                   | 2232209.77 | Картометрический метод                                    | 5.0   | -  |
| 5810  | -                             | - | 445015.41                                   | 2232210.05 | Картометрический метод                                    | 5.0   | -  |
| 5811  | -                             | - | 445015.64                                   | 2232210.03 | Картометрический метод                                    | 5.0   | -  |
| 5812  | -                             | - | 445016.42                                   | 2232216.04 | Картометрический метод                                    | 5.0   | -  |
| 5813  | -                             | - | 445017.00                                   | 2232220.69 | Картометрический метод                                    | 5.0   | -  |
| 5814  | -                             | - | 445017.07                                   | 2232221.27 | Картометрический метод                                    | 5.0   | -  |
| 5815  | -                             | - | 445017.79                                   | 2232226.96 | Картометрический метод                                    | 5.0   | -  |
| 5816  | -                             | - | 445030.02                                   | 2232307.04 | Картометрический метод                                    | 5.0   | -  |
| 5817  | -                             | - | 445034.87                                   | 2232340.01 | Картометрический метод                                    | 5.0   | -  |
| 5818  | -                             | - | 445048.39                                   | 2232440.99 | Картометрический метод                                    | 5.0   | -  |
| 5819  | -                             | - | 445048.46                                   | 2232441.39 | Картометрический метод                                    | 5.0   | -  |

| 2. Сведения о характерных точках границ объекта |                               |   |   |            |   |   |  |
|---|-------------------------------|---|---|------------|---|---|--|
| Обозначение<br>характерных<br>точек границ      | Существующие<br>координаты, м |   | Измененные<br>(уточненные)<br>координаты, м |            | Метод<br>определения<br>координат<br>характерной<br>точки | Средняя<br>квадратическая<br>погрешность<br>положения<br>характерной<br>точки (Mt), м | Описание<br>обозначения<br>точки на<br>местности<br>(при<br>наличии) |
|   | X                             | Y | X   | Y          |   |   |  |
| 1   | 2                             | 3 | 4   | 5          | 6   | 7   | 8  |
| 5820  | -                             | - | 445049.90                                   | 2232448.66 | Картометрический метод                                    | 5.0   | -  |
| 5821  | -                             | - | 445053.96                                   | 2232476.19 | Картометрический метод                                    | 5.0   | -  |
| 5822  | -                             | - | 444984.23                                   | 2232487.63 | Картометрический метод                                    | 5.0   | -  |
| 5823  | -                             | - | 444984.36                                   | 2232488.47 | Картометрический метод                                    | 5.0   | -  |
| 5824  | -                             | - | 444927.81                                   | 2232496.90 | Картометрический метод                                    | 5.0   | -  |
| 5768  | -                             | - | 444918.66                                   | 2232434.44 | Картометрический метод                                    | 5.0   | -  |
| 5825  | -                             | - | 444700.93                                   | 2235308.75 | Картометрический метод                                    | 5.0   | -  |
| 5826  | -                             | - | 444675.66                                   | 2235308.18 | Картометрический метод                                    | 5.0   | -  |
| 5827  | -                             | - | 444675.65                                   | 2235308.18 | Картометрический метод                                    | 5.0   | -  |
| 5828  | -                             | - | 444628.23                                   | 2235307.02 | Картометрический метод                                    | 5.0   | -  |
| 5829  | -                             | - | 444600.55                                   | 2235307.53 | Картометрический метод                                    | 5.0   | -  |
| 5830  | -                             | - | 444602.87                                   | 2235218.49 | Картометрический метод                                    | 5.0   | -  |
| 5831  | -                             | - | 444602.90                                   | 2235212.87 | Картометрический метод                                    | 5.0   | -  |
| 5832  | -                             | - | 444602.90                                   | 2235212.76 | Картометрический метод                                    | 5.0   | -  |
| 5833  | -                             | - | 444602.98                                   | 2235190.25 | Картометрический метод                                    | 5.0   | -  |
| 5834  | -                             | - | 444603.35                                   | 2235190.26 | Картометрический метод                                    | 5.0   | -  |
| 5835  | -                             | - | 444603.35                                   | 2235190.02 | Картометрический метод                                    | 5.0   | -  |
| 5836  | -                             | - | 444603.00                                   | 2235190.00 | Картометрический метод                                    | 5.0   | -  |
| 5837  | -                             | - | 444603.40                                   | 2235166.45 | Картометрический метод                                    | 5.0   | -  |
| 5838  | -                             | - | 444603.76                                   | 2235166.49 | Картометрический метод                                    | 5.0   | -  |
| 5839  | -                             | - | 444605.59                                   | 2235059.69 | Картометрический метод                                    | 5.0   | -  |
| 5840  | -                             | - | 444605.51                                   | 2235059.15 | Картометрический метод                                    | 5.0   | -  |
| 5841  | -                             | - | 444605.79                                   | 2235048.21 | Картометрический метод                                    | 5.0   | -  |
| 5842  | -                             | - | 444609.80                                   | 2234995.25 | Картометрический метод                                    | 5.0   | -  |
| 5843  | -                             | - | 444609.64                                   | 2234917.63 | Картометрический метод                                    | 5.0   | -  |

| 2. Сведения о характерных точках границ объекта |                               |   |   |            |   |   |  |
|---|-------------------------------|---|---|------------|---|---|--|
| Обозначение<br>характерных<br>точек границ      | Существующие<br>координаты, м |   | Измененные<br>(уточненные)<br>координаты, м |            | Метод<br>определения<br>координат<br>характерной<br>точки | Средняя<br>квадратическая<br>погрешность<br>положения<br>характерной<br>точки (Mt), м | Описание<br>обозначения<br>точки на<br>местности<br>(при<br>наличии) |
|   | X                             | Y | X   | Y          |   |   |  |
| 1   | 2                             | 3 | 4   | 5          | 6   | 7   | 8  |
| 5844  | -                             | - | 444610.06                                   | 2234888.17 | Картометрический метод                                    | 5.0   | -  |
| 5845  | -                             | - | 444612.26                                   | 2234847.52 | Картометрический метод                                    | 5.0   | -  |
| 5846  | -                             | - | 444636.63                                   | 2234847.16 | Картометрический метод                                    | 5.0   | -  |
| 5847  | -                             | - | 444650.57                                   | 2234847.46 | Картометрический метод                                    | 5.0   | -  |
| 5848  | -                             | - | 444687.70                                   | 2234848.29 | Картометрический метод                                    | 5.0   | -  |
| 5849  | -                             | - | 444687.71                                   | 2234848.29 | Картометрический метод                                    | 5.0   | -  |
| 5850  | -                             | - | 444686.79                                   | 2234871.71 | Картометрический метод                                    | 5.0   | -  |
| 5851  | -                             | - | 444685.87                                   | 2234895.12 | Картометрический метод                                    | 5.0   | -  |
| 5852  | -                             | - | 444715.05                                   | 2234895.21 | Картометрический метод                                    | 5.0   | -  |
| 5853  | -                             | - | 444716.48                                   | 2234894.24 | Картометрический метод                                    | 5.0   | -  |
| 5854  | -                             | - | 444738.55                                   | 2234896.50 | Картометрический метод                                    | 5.0   | -  |
| 5855  | -                             | - | 444738.41                                   | 2234921.13 | Картометрический метод                                    | 5.0   | -  |
| 5856  | -                             | - | 444738.10                                   | 2234943.08 | Картометрический метод                                    | 5.0   | -  |
| 5857  | -                             | - | 444737.94                                   | 2234954.20 | Картометрический метод                                    | 5.0   | -  |
| 5858  | -                             | - | 444737.56                                   | 2234985.17 | Картометрический метод                                    | 5.0   | -  |
| 5859  | -                             | - | 444736.88                                   | 2234985.21 | Картометрический метод                                    | 5.0   | -  |
| 5860  | -                             | - | 444736.31                                   | 2235015.67 | Картометрический метод                                    | 5.0   | -  |
| 5861  | -                             | - | 444736.53                                   | 2235015.66 | Картометрический метод                                    | 5.0   | -  |
| 5862  | -                             | - | 444736.75                                   | 2235015.64 | Картометрический метод                                    | 5.0   | -  |
| 5863  | -                             | - | 444736.35                                   | 2235030.26 | Картометрический метод                                    | 5.0   | -  |
| 5864  | -                             | - | 444736.30                                   | 2235032.08 | Картометрический метод                                    | 5.0   | -  |
| 5865  | -                             | - | 444735.63                                   | 2235056.85 | Картометрический метод                                    | 5.0   | -  |
| 5866  | -                             | - | 444735.54                                   | 2235056.83 | Картометрический метод                                    | 5.0   | -  |
| 5867  | -                             | - | 444734.81                                   | 2235095.54 | Картометрический метод                                    | 5.0   | -  |
| 5868  | -                             | - | 444734.81                                   | 2235095.55 | Картометрический метод                                    | 5.0   | -  |

| 2. Сведения о характерных точках границ объекта |                            |   |                                       |            |   |  |   |
|---|----------------------------|---|---------------------------------------|------------|---|--|---|
| Обозначение характерных точек границ            | Существующие координаты, м |   | Измененные (уточненные) координаты, м |            | Метод определения координат характерной точки | Средняя квадратическая погрешность положения характерной точки (Mt), м | Описание обозначения точки на местности (при наличии) |
|   | X                          | Y | X                                     | Y          |   |  |   |
| 1   | 2                          | 3 | 4                                     | 5          | 6   | 7  | 8   |
| 5869  | -                          | - | 444734.81                             | 2235095.56 | Картометрический метод                        | 5.0  | -   |
| 5870  | -                          | - | 444734.80                             | 2235096.18 | Картометрический метод                        | 5.0  | -   |
| 5871  | -                          | - | 444730.36                             | 2235308.17 | Картометрический метод                        | 5.0  | -   |
| 5872  | -                          | - | 444730.35                             | 2235308.17 | Картометрический метод                        | 5.0  | -   |
| 5873  | -                          | - | 444728.02                             | 2235308.17 | Картометрический метод                        | 5.0  | -   |
| 5874  | -                          | - | 444728.03                             | 2235309.37 | Картометрический метод                        | 5.0  | -   |
| 5825  | -                          | - | 444700.93                             | 2235308.75 | Картометрический метод                        | 5.0  | -   |
| 5875  | -                          | - | 444975.17                             | 2233739.64 | Картометрический метод                        | 5.0  | -   |
| 5876  | -                          | - | 444970.99                             | 2233711.39 | Картометрический метод                        | 5.0  | -   |
| 5877  | -                          | - | 444973.94                             | 2233711.03 | Картометрический метод                        | 5.0  | -   |
| 5878  | -                          | - | 444970.25                             | 2233688.19 | Картометрический метод                        | 5.0  | -   |
| 5879  | -                          | - | 444967.24                             | 2233669.63 | Картометрический метод                        | 5.0  | -   |
| 5880  | -                          | - | 444966.87                             | 2233669.70 | Картометрический метод                        | 5.0  | -   |
| 5881  | -                          | - | 444964.13                             | 2233656.54 | Картометрический метод                        | 5.0  | -   |
| 5882  | -                          | - | 444962.65                             | 2233649.42 | Картометрический метод                        | 5.0  | -   |
| 5883  | -                          | - | 444959.94                             | 2233635.91 | Картометрический метод                        | 5.0  | -   |
| 5884  | -                          | - | 444960.26                             | 2233635.88 | Картометрический метод                        | 5.0  | -   |
| 5885  | -                          | - | 444958.05                             | 2233618.88 | Картометрический метод                        | 5.0  | -   |
| 5886  | -                          | - | 444957.35                             | 2233617.55 | Картометрический метод                        | 5.0  | -   |
| 5887  | -                          | - | 444953.48                             | 2233595.58 | Картометрический метод                        | 5.0  | -   |
| 5888  | -                          | - | 444953.69                             | 2233595.21 | Картометрический метод                        | 5.0  | -   |
| 5889  | -                          | - | 444952.28                             | 2233584.23 | Картометрический метод                        | 5.0  | -   |
| 5890  | -                          | - | 444950.79                             | 2233576.72 | Картометрический метод                        | 5.0  | -   |
| 5891  | -                          | - | 444950.80                             | 2233576.72 | Картометрический метод                        | 5.0  | -   |
| 5892  | -                          | - | 444950.17                             | 2233572.78 | Картометрический метод                        | 5.0  | -   |

| 2. Сведения о характерных точках границ объекта |                               |   |   |            |   |   |  |
|---|-------------------------------|---|---|------------|---|---|--|
| Обозначение<br>характерных<br>точек границ      | Существующие<br>координаты, м |   | Измененные<br>(уточненные)<br>координаты, м |            | Метод<br>определения<br>координат<br>характерной<br>точки | Средняя<br>квадратическая<br>погрешность<br>положения<br>характерной<br>точки (Mt), м | Описание<br>обозначения<br>точки на<br>местности<br>(при<br>наличии) |
|   | X                             | Y | X   | Y          |   |   |  |
| 1   | 2                             | 3 | 4   | 5          | 6   | 7   | 8  |
| 5893  | -                             | - | 444945.06                                   | 2233540.38 | Картометрический метод                                    | 5.0   | -  |
| 5894  | -                             | - | 444938.32                                   | 2233494.96 | Картометрический метод                                    | 5.0   | -  |
| 5895  | -                             | - | 444932.10                                   | 2233454.31 | Картометрический метод                                    | 5.0   | -  |
| 5896  | -                             | - | 444928.93                                   | 2233431.47 | Картометрический метод                                    | 5.0   | -  |
| 5897  | -                             | - | 444925.95                                   | 2233413.75 | Картометрический метод                                    | 5.0   | -  |
| 5898  | -                             | - | 444920.01                                   | 2233369.53 | Картометрический метод                                    | 5.0   | -  |
| 5899  | -                             | - | 444918.92                                   | 2233369.12 | Картометрический метод                                    | 5.0   | -  |
| 5900  | -                             | - | 444916.91                                   | 2233349.01 | Картометрический метод                                    | 5.0   | -  |
| 5901  | -                             | - | 444916.24                                   | 2233344.43 | Картометрический метод                                    | 5.0   | -  |
| 5902  | -                             | - | 444913.52                                   | 2233325.89 | Картометрический метод                                    | 5.0   | -  |
| 5903  | -                             | - | 444909.55                                   | 2233298.49 | Картометрический метод                                    | 5.0   | -  |
| 5904  | -                             | - | 444924.47                                   | 2233293.96 | Картометрический метод                                    | 5.0   | -  |
| 5905  | -                             | - | 444957.52                                   | 2233283.92 | Картометрический метод                                    | 5.0   | -  |
| 5906  | -                             | - | 444960.09                                   | 2233282.60 | Картометрический метод                                    | 5.0   | -  |
| 5907  | -                             | - | 444967.04                                   | 2233313.20 | Картометрический метод                                    | 5.0   | -  |
| 5908  | -                             | - | 444971.23                                   | 2233312.15 | Картометрический метод                                    | 5.0   | -  |
| 5909  | -                             | - | 444972.64                                   | 2233318.72 | Картометрический метод                                    | 5.0   | -  |
| 5910  | -                             | - | 444974.36                                   | 2233324.63 | Картометрический метод                                    | 5.0   | -  |
| 5911  | -                             | - | 444975.19                                   | 2233326.77 | Картометрический метод                                    | 5.0   | -  |
| 5912  | -                             | - | 444975.56                                   | 2233327.70 | Картометрический метод                                    | 5.0   | -  |
| 5913  | -                             | - | 444976.25                                   | 2233329.47 | Картометрический метод                                    | 5.0   | -  |
| 5914  | -                             | - | 444984.48                                   | 2233328.04 | Картометрический метод                                    | 5.0   | -  |
| 5915  | -                             | - | 444987.06                                   | 2233327.60 | Картометрический метод                                    | 5.0   | -  |
| 5916  | -                             | - | 444987.11                                   | 2233327.59 | Картометрический метод                                    | 5.0   | -  |
| 5917  | -                             | - | 444987.62                                   | 2233327.50 | Картометрический метод                                    | 5.0   | -  |

| 2. Сведения о характерных точках границ объекта |                               |   |   |            |   |   |  |
|---|-------------------------------|---|---|------------|---|---|--|
| Обозначение<br>характерных<br>точек границ      | Существующие<br>координаты, м |   | Измененные<br>(уточненные)<br>координаты, м |            | Метод<br>определения<br>координат<br>характерной<br>точки | Средняя<br>квадратическая<br>погрешность<br>положения<br>характерной<br>точки (Mt), м | Описание<br>обозначения<br>точки на<br>местности<br>(при<br>наличии) |
|   | X                             | Y | X   | Y          |   |   |  |
| 1   | 2                             | 3 | 4   | 5          | 6   | 7   | 8  |
| 5918  | -                             | - | 444987.77                                   | 2233328.14 | Картометрический метод                                    | 5.0   | -  |
| 5919  | -                             | - | 444987.95                                   | 2233328.87 | Картометрический метод                                    | 5.0   | -  |
| 5920  | -                             | - | 445007.83                                   | 2233325.84 | Картометрический метод                                    | 5.0   | -  |
| 5921  | -                             | - | 445007.75                                   | 2233325.26 | Картометрический метод                                    | 5.0   | -  |
| 5922  | -                             | - | 445007.84                                   | 2233325.24 | Картометрический метод                                    | 5.0   | -  |
| 5923  | -                             | - | 445007.85                                   | 2233325.24 | Картометрический метод                                    | 5.0   | -  |
| 5924  | -                             | - | 445007.00                                   | 2233319.95 | Картометрический метод                                    | 5.0   | -  |
| 5925  | -                             | - | 445007.17                                   | 2233319.92 | Картометрический метод                                    | 5.0   | -  |
| 5926  | -                             | - | 445010.36                                   | 2233319.40 | Картометрический метод                                    | 5.0   | -  |
| 5927  | -                             | - | 445011.52                                   | 2233327.92 | Картометрический метод                                    | 5.0   | -  |
| 5928  | -                             | - | 445039.41                                   | 2233325.13 | Картометрический метод                                    | 5.0   | -  |
| 5929  | -                             | - | 445039.42                                   | 2233325.13 | Картометрический метод                                    | 5.0   | -  |
| 5930  | -                             | - | 445046.10                                   | 2233351.67 | Картометрический метод                                    | 5.0   | -  |
| 5931  | -                             | - | 445071.72                                   | 2233517.65 | Картометрический метод                                    | 5.0   | -  |
| 5932  | -                             | - | 445078.11                                   | 2233564.03 | Картометрический метод                                    | 5.0   | -  |
| 5933  | -                             | - | 445078.66                                   | 2233568.15 | Картометрический метод                                    | 5.0   | -  |
| 5934  | -                             | - | 445084.22                                   | 2233608.54 | Картометрический метод                                    | 5.0   | -  |
| 5935  | -                             | - | 445084.30                                   | 2233609.07 | Картометрический метод                                    | 5.0   | -  |
| 5936  | -                             | - | 445090.51                                   | 2233650.90 | Картометрический метод                                    | 5.0   | -  |
| 5937  | -                             | - | 445097.12                                   | 2233691.56 | Картометрический метод                                    | 5.0   | -  |
| 5938  | -                             | - | 445101.81                                   | 2233724.34 | Картометрический метод                                    | 5.0   | -  |
| 5939  | -                             | - | 445103.09                                   | 2233733.23 | Картометрический метод                                    | 5.0   | -  |
| 5940  | -                             | - | 445101.16                                   | 2233735.64 | Картометрический метод                                    | 5.0   | -  |
| 5941  | -                             | - | 445101.12                                   | 2233735.65 | Картометрический метод                                    | 5.0   | -  |
| 5942  | -                             | - | 445097.37                                   | 2233737.21 | Картометрический метод                                    | 5.0   | -  |

| 2. Сведения о характерных точках границ объекта |                               |   |   |            |   |   |  |
|---|-------------------------------|---|---|------------|---|---|--|
| Обозначение<br>характерных<br>точек границ      | Существующие<br>координаты, м |   | Измененные<br>(уточненные)<br>координаты, м |            | Метод<br>определения<br>координат<br>характерной<br>точки | Средняя<br>квадратическая<br>погрешность<br>положения<br>характерной<br>точки (Mt), м | Описание<br>обозначения<br>точки на<br>местности<br>(при<br>наличии) |
|   | X                             | Y | X   | Y          |   |   |  |
| 1   | 2                             | 3 | 4   | 5          | 6   | 7   | 8  |
| 5943  | -                             | - | 445016.84                                   | 2233745.97 | Картометрический метод                                    | 5.0   | -  |
| 5944  | -                             | - | 445003.96                                   | 2233747.75 | Картометрический метод                                    | 5.0   | -  |
| 5945  | -                             | - | 444989.39                                   | 2233749.37 | Картометрический метод                                    | 5.0   | -  |
| 5946  | -                             | - | 444981.82                                   | 2233750.08 | Картометрический метод                                    | 5.0   | -  |
| 5947  | -                             | - | 444979.97                                   | 2233749.98 | Картометрический метод                                    | 5.0   | -  |
| 5948  | -                             | - | 444976.85                                   | 2233750.31 | Картометрический метод                                    | 5.0   | -  |
| 5875  | -                             | - | 444975.17                                   | 2233739.64 | Картометрический метод                                    | 5.0   | -  |
| 5949  | -                             | - | 444822.19                                   | 2231997.27 | Картометрический метод                                    | 5.0   | -  |
| 5950  | -                             | - | 444822.04                                   | 2231997.21 | Картометрический метод                                    | 5.0   | -  |
| 5951  | -                             | - | 444818.91                                   | 2231996.10 | Картометрический метод                                    | 5.0   | -  |
| 5952  | -                             | - | 444794.02                                   | 2231986.84 | Картометрический метод                                    | 5.0   | -  |
| 5953  | -                             | - | 444794.09                                   | 2231986.64 | Картометрический метод                                    | 5.0   | -  |
| 5954  | -                             | - | 444764.21                                   | 2231976.93 | Картометрический метод                                    | 5.0   | -  |
| 5955  | -                             | - | 444737.50                                   | 2231967.52 | Картометрический метод                                    | 5.0   | -  |
| 5956  | -                             | - | 444724.45                                   | 2231963.19 | Картометрический метод                                    | 5.0   | -  |
| 5957  | -                             | - | 444705.43                                   | 2231956.90 | Картометрический метод                                    | 5.0   | -  |
| 5958  | -                             | - | 444705.87                                   | 2231955.69 | Картометрический метод                                    | 5.0   | -  |
| 5959  | -                             | - | 444680.13                                   | 2231946.68 | Картометрический метод                                    | 5.0   | -  |
| 5960  | -                             | - | 444678.92                                   | 2231947.48 | Картометрический метод                                    | 5.0   | -  |
| 5961  | -                             | - | 444676.16                                   | 2231947.44 | Картометрический метод                                    | 5.0   | -  |
| 5962  | -                             | - | 444649.79                                   | 2231938.92 | Картометрический метод                                    | 5.0   | -  |
| 5963  | -                             | - | 444615.81                                   | 2231927.52 | Картометрический метод                                    | 5.0   | -  |
| 5964  | -                             | - | 444602.23                                   | 2231923.23 | Картометрический метод                                    | 5.0   | -  |
| 5965  | -                             | - | 444586.19                                   | 2231916.13 | Картометрический метод                                    | 5.0   | -  |
| 5966  | -                             | - | 444586.00                                   | 2231916.05 | Картометрический метод                                    | 5.0   | -  |



| 2. Сведения о характерных точках границ объекта |                               |   |   |            |   |   |  |
|---|-------------------------------|---|---|------------|---|---|--|
| Обозначение<br>характерных<br>точек границ      | Существующие<br>координаты, м |   | Измененные<br>(уточненные)<br>координаты, м |            | Метод<br>определения<br>координат<br>характерной<br>точки | Средняя<br>квадратическая<br>погрешность<br>положения<br>характерной<br>точки (Mt), м | Описание<br>обозначения<br>точки на<br>местности<br>(при<br>наличии) |
|   | X                             | Y | X   | Y          |   |   |  |
| 1   | 2                             | 3 | 4   | 5          | 6   | 7   | 8  |
| 5967  | -                             | - | 444557.30                                   | 2231903.76 | Картометрический метод                                    | 5.0   | -  |
| 5968  | -                             | - | 444556.77                                   | 2231903.58 | Картометрический метод                                    | 5.0   | -  |
| 5969  | -                             | - | 444556.63                                   | 2231903.53 | Картометрический метод                                    | 5.0   | -  |
| 5970  | -                             | - | 444539.17                                   | 2231897.24 | Картометрический метод                                    | 5.0   | -  |
| 5971  | -                             | - | 444538.96                                   | 2231897.92 | Картометрический метод                                    | 5.0   | -  |
| 5972  | -                             | - | 444538.95                                   | 2231897.92 | Картометрический метод                                    | 5.0   | -  |
| 5973  | -                             | - | 444519.72                                   | 2231891.89 | Картометрический метод                                    | 5.0   | -  |
| 5974  | -                             | - | 444517.72                                   | 2231891.21 | Картометрический метод                                    | 5.0   | -  |
| 5975  | -                             | - | 444517.69                                   | 2231891.20 | Картометрический метод                                    | 5.0   | -  |
| 5976  | -                             | - | 444489.58                                   | 2231881.53 | Картометрический метод                                    | 5.0   | -  |
| 5977  | -                             | - | 444488.56                                   | 2231881.18 | Картометрический метод                                    | 5.0   | -  |
| 5978  | -                             | - | 444488.46                                   | 2231881.15 | Картометрический метод                                    | 5.0   | -  |
| 5979  | -                             | - | 444460.81                                   | 2231871.37 | Картометрический метод                                    | 5.0   | -  |
| 5980  | -                             | - | 444456.58                                   | 2231869.86 | Картометрический метод                                    | 5.0   | -  |
| 5981  | -                             | - | 444456.05                                   | 2231869.67 | Картометрический метод                                    | 5.0   | -  |
| 5982  | -                             | - | 444452.34                                   | 2231868.35 | Картометрический метод                                    | 5.0   | -  |
| 5983  | -                             | - | 444451.03                                   | 2231866.89 | Картометрический метод                                    | 5.0   | -  |
| 5984  | -                             | - | 444450.81                                   | 2231866.64 | Картометрический метод                                    | 5.0   | -  |
| 5985  | -                             | - | 444450.00                                   | 2231865.74 | Картометрический метод                                    | 5.0   | -  |
| 5986  | -                             | - | 444430.52                                   | 2231810.89 | Картометрический метод                                    | 5.0   | -  |
| 5987  | -                             | - | 444423.96                                   | 2231790.49 | Картометрический метод                                    | 5.0   | -  |
| 5988  | -                             | - | 444414.89                                   | 2231767.68 | Картометрический метод                                    | 5.0   | -  |
| 5989  | -                             | - | 444414.64                                   | 2231767.03 | Картометрический метод                                    | 5.0   | -  |
| 5990  | -                             | - | 444412.65                                   | 2231762.03 | Картометрический метод                                    | 5.0   | -  |
| 5991  | -                             | - | 444405.94                                   | 2231742.02 | Картометрический метод                                    | 5.0   | -  |

| 2. Сведения о характерных точках границ объекта |                               |   |   |            |   |   |  |
|---|-------------------------------|---|---|------------|---|---|--|
| Обозначение<br>характерных<br>точек границ      | Существующие<br>координаты, м |   | Измененные<br>(уточненные)<br>координаты, м |            | Метод<br>определения<br>координат<br>характерной<br>точки | Средняя<br>квадратическая<br>погрешность<br>положения<br>характерной<br>точки (Mt), м | Описание<br>обозначения<br>точки на<br>местности<br>(при<br>наличии) |
|   | X                             | Y | X   | Y          |   |   |  |
| 1   | 2                             | 3 | 4   | 5          | 6   | 7   | 8  |
| 5992  | -                             | - | 444404.34                                   | 2231720.44 | Картометрический метод                                    | 5.0   | -  |
| 5993  | -                             | - | 444433.32                                   | 2231729.76 | Картометрический метод                                    | 5.0   | -  |
| 5994  | -                             | - | 444452.96                                   | 2231736.08 | Картометрический метод                                    | 5.0   | -  |
| 5995  | -                             | - | 444484.97                                   | 2231746.12 | Картометрический метод                                    | 5.0   | -  |
| 5996  | -                             | - | 444597.26                                   | 2231784.16 | Картометрический метод                                    | 5.0   | -  |
| 5997  | -                             | - | 444597.49                                   | 2231784.05 | Картометрический метод                                    | 5.0   | -  |
| 5998  | -                             | - | 444614.86                                   | 2231790.10 | Картометрический метод                                    | 5.0   | -  |
| 5999  | -                             | - | 444614.95                                   | 2231790.13 | Картометрический метод                                    | 5.0   | -  |
| 6000  | -                             | - | 444621.03                                   | 2231792.22 | Картометрический метод                                    | 5.0   | -  |
| 6001  | -                             | - | 444629.10                                   | 2231794.95 | Картометрический метод                                    | 5.0   | -  |
| 6002  | -                             | - | 444629.18                                   | 2231794.73 | Картометрический метод                                    | 5.0   | -  |
| 6003  | -                             | - | 444643.95                                   | 2231799.76 | Картометрический метод                                    | 5.0   | -  |
| 6004  | -                             | - | 444644.11                                   | 2231799.82 | Картометрический метод                                    | 5.0   | -  |
| 6005  | -                             | - | 444658.63                                   | 2231804.95 | Картометрический метод                                    | 5.0   | -  |
| 6006  | -                             | - | 444673.38                                   | 2231810.04 | Картометрический метод                                    | 5.0   | -  |
| 6007  | -                             | - | 444673.51                                   | 2231809.64 | Картометрический метод                                    | 5.0   | -  |
| 6008  | -                             | - | 444676.48                                   | 2231810.85 | Картометрический метод                                    | 5.0   | -  |
| 6009  | -                             | - | 444688.51                                   | 2231814.74 | Картометрический метод                                    | 5.0   | -  |
| 6010  | -                             | - | 444721.00                                   | 2231826.29 | Картометрический метод                                    | 5.0   | -  |
| 6011  | -                             | - | 444748.97                                   | 2231836.09 | Картометрический метод                                    | 5.0   | -  |
| 6012  | -                             | - | 444778.18                                   | 2231846.32 | Картометрический метод                                    | 5.0   | -  |
| 6013  | -                             | - | 444778.27                                   | 2231846.08 | Картометрический метод                                    | 5.0   | -  |
| 6014  | -                             | - | 444801.14                                   | 2231854.18 | Картометрический метод                                    | 5.0   | -  |
| 6015  | -                             | - | 444801.14                                   | 2231854.20 | Картометрический метод                                    | 5.0   | -  |
| 6016  | -                             | - | 444827.10                                   | 2231863.43 | Картометрический метод                                    | 5.0   | -  |

| 2. Сведения о характерных точках границ объекта |                               |   |   |            |   |   |  |
|---|-------------------------------|---|---|------------|---|---|--|
| Обозначение<br>характерных<br>точек границ      | Существующие<br>координаты, м |   | Измененные<br>(уточненные)<br>координаты, м |            | Метод<br>определения<br>координат<br>характерной<br>точки | Средняя<br>квадратическая<br>погрешность<br>положения<br>характерной<br>точки (Mt), м | Описание<br>обозначения<br>точки на<br>местности<br>(при<br>наличии) |
|   | X                             | Y | X   | Y          |   |   |  |
| 1   | 2                             | 3 | 4   | 5          | 6   | 7   | 8  |
| 6017  | -                             | - | 444829.27                                   | 2231876.85 | Картометрический метод                                    | 5.0   | -  |
| 6018  | -                             | - | 444831.80                                   | 2231892.44 | Картометрический метод                                    | 5.0   | -  |
| 6019  | -                             | - | 444836.81                                   | 2231930.58 | Картометрический метод                                    | 5.0   | -  |
| 6020  | -                             | - | 444837.05                                   | 2231930.66 | Картометрический метод                                    | 5.0   | -  |
| 6021  | -                             | - | 444842.41                                   | 2231975.17 | Картометрический метод                                    | 5.0   | -  |
| 6022  | -                             | - | 444845.31                                   | 2232002.36 | Картометрический метод                                    | 5.0   | -  |
| 6023  | -                             | - | 444842.75                                   | 2232004.59 | Картометрический метод                                    | 5.0   | -  |
| 5949  | -                             | - | 444822.19                                   | 2231997.27 | Картометрический метод                                    | 5.0   | -  |
| 6024  | -                             | - | 443351.30                                   | 2236268.52 | Картометрический метод                                    | 5.0   | -  |
| 6025  | -                             | - | 443351.35                                   | 2236267.88 | Картометрический метод                                    | 5.0   | -  |
| 6026  | -                             | - | 443352.28                                   | 2236252.08 | Картометрический метод                                    | 5.0   | -  |
| 6027  | -                             | - | 443352.65                                   | 2236222.35 | Картометрический метод                                    | 5.0   | -  |
| 6028  | -                             | - | 443353.11                                   | 2236184.58 | Картометрический метод                                    | 5.0   | -  |
| 6029  | -                             | - | 443353.23                                   | 2236168.63 | Картометрический метод                                    | 5.0   | -  |
| 6030  | -                             | - | 443353.33                                   | 2236152.69 | Картометрический метод                                    | 5.0   | -  |
| 6031  | -                             | - | 443353.43                                   | 2236139.87 | Картометрический метод                                    | 5.0   | -  |
| 6032  | -                             | - | 443354.15                                   | 2236084.69 | Картометрический метод                                    | 5.0   | -  |
| 6033  | -                             | - | 443354.16                                   | 2236083.97 | Картометрический метод                                    | 5.0   | -  |
| 6034  | -                             | - | 443354.33                                   | 2236054.31 | Картометрический метод                                    | 5.0   | -  |
| 6035  | -                             | - | 443354.78                                   | 2236030.80 | Картометрический метод                                    | 5.0   | -  |
| 6036  | -                             | - | 443355.40                                   | 2235998.63 | Картометрический метод                                    | 5.0   | -  |
| 6037  | -                             | - | 443355.40                                   | 2235982.39 | Картометрический метод                                    | 5.0   | -  |
| 6038  | -                             | - | 443355.44                                   | 2235950.54 | Картометрический метод                                    | 5.0   | -  |
| 6039  | -                             | - | 443355.48                                   | 2235939.17 | Картометрический метод                                    | 5.0   | -  |
| 6040  | -                             | - | 443355.52                                   | 2235927.06 | Картометрический метод                                    | 5.0   | -  |

| 2. Сведения о характерных точках границ объекта |                               |   |   |            |   |   |  |
|---|-------------------------------|---|---|------------|---|---|--|
| Обозначение<br>характерных<br>точек границ      | Существующие<br>координаты, м |   | Измененные<br>(уточненные)<br>координаты, м |            | Метод<br>определения<br>координат<br>характерной<br>точки | Средняя<br>квадратическая<br>погрешность<br>положения<br>характерной<br>точки (Mt), м | Описание<br>обозначения<br>точки на<br>местности<br>(при<br>наличии) |
|   | X                             | Y | X   | Y          |   |   |  |
| 1   | 2                             | 3 | 4   | 5          | 6   | 7   | 8  |
| 6041  | -                             | - | 443357.54                                   | 2235833.27 | Картометрический метод                                    | 5.0   | -  |
| 6042  | -                             | - | 443365.13                                   | 2235832.83 | Картометрический метод                                    | 5.0   | -  |
| 6043  | -                             | - | 443390.62                                   | 2235833.31 | Картометрический метод                                    | 5.0   | -  |
| 6044  | -                             | - | 443415.37                                   | 2235833.69 | Картометрический метод                                    | 5.0   | -  |
| 6045  | -                             | - | 443415.37                                   | 2235830.76 | Картометрический метод                                    | 5.0   | -  |
| 6046  | -                             | - | 443441.70                                   | 2235830.75 | Картометрический метод                                    | 5.0   | -  |
| 6047  | -                             | - | 443441.68                                   | 2235834.10 | Картометрический метод                                    | 5.0   | -  |
| 6048  | -                             | - | 443467.27                                   | 2235834.32 | Картометрический метод                                    | 5.0   | -  |
| 6049  | -                             | - | 443479.98                                   | 2235834.98 | Картометрический метод                                    | 5.0   | -  |
| 6050  | -                             | - | 443489.48                                   | 2235835.13 | Картометрический метод                                    | 5.0   | -  |
| 6051  | -                             | - | 443509.98                                   | 2235835.45 | Картометрический метод                                    | 5.0   | -  |
| 6052  | -                             | - | 443547.59                                   | 2235836.12 | Картометрический метод                                    | 5.0   | -  |
| 6053  | -                             | - | 443547.94                                   | 2235865.85 | Картометрический метод                                    | 5.0   | -  |
| 6054  | -                             | - | 443555.08                                   | 2235885.16 | Картометрический метод                                    | 5.0   | -  |
| 6055  | -                             | - | 443555.88                                   | 2235922.44 | Картометрический метод                                    | 5.0   | -  |
| 6056  | -                             | - | 443558.09                                   | 2235952.02 | Картометрический метод                                    | 5.0   | -  |
| 6057  | -                             | - | 443560.95                                   | 2235981.56 | Картометрический метод                                    | 5.0   | -  |
| 6058  | -                             | - | 443563.47                                   | 2236008.62 | Картометрический метод                                    | 5.0   | -  |
| 6059  | -                             | - | 443567.32                                   | 2236021.88 | Картометрический метод                                    | 5.0   | -  |
| 6060  | -                             | - | 443479.25                                   | 2236078.36 | Картометрический метод                                    | 5.0   | -  |
| 6061  | -                             | - | 443468.74                                   | 2236079.81 | Картометрический метод                                    | 5.0   | -  |
| 6062  | -                             | - | 443461.02                                   | 2236077.94 | Картометрический метод                                    | 5.0   | -  |
| 6063  | -                             | - | 443452.49                                   | 2236079.57 | Картометрический метод                                    | 5.0   | -  |
| 6064  | -                             | - | 443388.16                                   | 2236120.29 | Картометрический метод                                    | 5.0   | -  |
| 6065  | -                             | - | 443386.75                                   | 2236121.86 | Картометрический метод                                    | 5.0   | -  |

| 2. Сведения о характерных точках границ объекта |                               |   |   |            |   |   |  |
|---|-------------------------------|---|---|------------|---|---|--|
| Обозначение<br>характерных<br>точек границ      | Существующие<br>координаты, м |   | Измененные<br>(уточненные)<br>координаты, м |            | Метод<br>определения<br>координат<br>характерной<br>точки | Средняя<br>квадратическая<br>погрешность<br>положения<br>характерной<br>точки (Mt), м | Описание<br>обозначения<br>точки на<br>местности<br>(при<br>наличии) |
|   | X                             | Y | X   | Y          |   |   |  |
| 1   | 2                             | 3 | 4   | 5          | 6   | 7   | 8  |
| 6066  | -                             | - | 443381.90                                   | 2236182.48 | Картометрический метод                                    | 5.0   | -  |
| 6067  | -                             | - | 443405.83                                   | 2236272.51 | Картометрический метод                                    | 5.0   | -  |
| 6024  | -                             | - | 443351.30                                   | 2236268.52 | Картометрический метод                                    | 5.0   | -  |
| 6068  | -                             | - | 444670.96                                   | 2231677.85 | Картометрический метод                                    | 5.0   | -  |
| 6069  | -                             | - | 444661.65                                   | 2231671.24 | Картометрический метод                                    | 5.0   | -  |
| 6070  | -                             | - | 444647.74                                   | 2231661.23 | Картометрический метод                                    | 5.0   | -  |
| 6071  | -                             | - | 444647.67                                   | 2231661.33 | Картометрический метод                                    | 5.0   | -  |
| 6072  | -                             | - | 444622.79                                   | 2231642.71 | Картометрический метод                                    | 5.0   | -  |
| 6073  | -                             | - | 444606.00                                   | 2231630.38 | Картометрический метод                                    | 5.0   | -  |
| 6074  | -                             | - | 444587.66                                   | 2231616.92 | Картометрический метод                                    | 5.0   | -  |
| 6075  | -                             | - | 444588.13                                   | 2231616.42 | Картометрический метод                                    | 5.0   | -  |
| 6076  | -                             | - | 444584.92                                   | 2231614.31 | Картометрический метод                                    | 5.0   | -  |
| 6077  | -                             | - | 444572.03                                   | 2231605.12 | Картометрический метод                                    | 5.0   | -  |
| 6078  | -                             | - | 444569.35                                   | 2231603.20 | Картометрический метод                                    | 5.0   | -  |
| 6079  | -                             | - | 444556.13                                   | 2231593.76 | Картометрический метод                                    | 5.0   | -  |
| 6080  | -                             | - | 444555.86                                   | 2231593.07 | Картометрический метод                                    | 5.0   | -  |
| 6081  | -                             | - | 444539.15                                   | 2231581.77 | Картометрический метод                                    | 5.0   | -  |
| 6082  | -                             | - | 444522.82                                   | 2231568.49 | Картометрический метод                                    | 5.0   | -  |
| 6083  | -                             | - | 444502.48                                   | 2231555.49 | Картометрический метод                                    | 5.0   | -  |
| 6084  | -                             | - | 444486.29                                   | 2231544.37 | Картометрический метод                                    | 5.0   | -  |
| 6085  | -                             | - | 444452.45                                   | 2231520.64 | Картометрический метод                                    | 5.0   | -  |
| 6086  | -                             | - | 444452.18                                   | 2231519.14 | Картометрический метод                                    | 5.0   | -  |
| 6087  | -                             | - | 444451.59                                   | 2231520.03 | Картометрический метод                                    | 5.0   | -  |
| 6088  | -                             | - | 444436.56                                   | 2231509.80 | Картометрический метод                                    | 5.0   | -  |
| 6089  | -                             | - | 444420.71                                   | 2231498.21 | Картометрический метод                                    | 5.0   | -  |

| 2. Сведения о характерных точках границ объекта |                               |   |   |            |   |   |  |
|---|-------------------------------|---|---|------------|---|---|--|
| Обозначение<br>характерных<br>точек границ      | Существующие<br>координаты, м |   | Измененные<br>(уточненные)<br>координаты, м |            | Метод<br>определения<br>координат<br>характерной<br>точки | Средняя<br>квадратическая<br>погрешность<br>положения<br>характерной<br>точки (Mt), м | Описание<br>обозначения<br>точки на<br>местности<br>(при<br>наличии) |
|   | X                             | Y | X   | Y          |   |   |  |
| 1   | 2                             | 3 | 4   | 5          | 6   | 7   | 8  |
| 6090  | -                             | - | 444436.65                                   | 2231471.91 | Картометрический метод                                    | 5.0   | -  |
| 6091  | -                             | - | 444440.34                                   | 2231466.55 | Картометрический метод                                    | 5.0   | -  |
| 6092  | -                             | - | 444444.85                                   | 2231459.63 | Картометрический метод                                    | 5.0   | -  |
| 6093  | -                             | - | 444443.92                                   | 2231459.02 | Картометрический метод                                    | 5.0   | -  |
| 6094  | -                             | - | 444445.48                                   | 2231456.10 | Картометрический метод                                    | 5.0   | -  |
| 6095  | -                             | - | 444438.80                                   | 2231457.49 | Картометрический метод                                    | 5.0   | -  |
| 6096  | -                             | - | 444438.98                                   | 2231458.94 | Картометрический метод                                    | 5.0   | -  |
| 6097  | -                             | - | 444434.02                                   | 2231467.32 | Картометрический метод                                    | 5.0   | -  |
| 6098  | -                             | - | 444430.11                                   | 2231472.61 | Картометрический метод                                    | 5.0   | -  |
| 6099  | -                             | - | 444419.82                                   | 2231490.62 | Картометрический метод                                    | 5.0   | -  |
| 6100  | -                             | - | 444416.78                                   | 2231495.61 | Картометрический метод                                    | 5.0   | -  |
| 6101  | -                             | - | 444388.20                                   | 2231474.61 | Картометрический метод                                    | 5.0   | -  |
| 6102  | -                             | - | 444384.31                                   | 2231471.37 | Картометрический метод                                    | 5.0   | -  |
| 6103  | -                             | - | 444355.22                                   | 2231451.16 | Картометрический метод                                    | 5.0   | -  |
| 6104  | -                             | - | 444353.76                                   | 2231445.87 | Картометрический метод                                    | 5.0   | -  |
| 6105  | -                             | - | 444353.55                                   | 2231445.12 | Картометрический метод                                    | 5.0   | -  |
| 6106  | -                             | - | 444410.78                                   | 2231334.99 | Картометрический метод                                    | 5.0   | -  |
| 6107  | -                             | - | 444449.40                                   | 2231360.62 | Картометрический метод                                    | 5.0   | -  |
| 6108  | -                             | - | 444468.43                                   | 2231373.95 | Картометрический метод                                    | 5.0   | -  |
| 6109  | -                             | - | 444525.62                                   | 2231415.37 | Картометрический метод                                    | 5.0   | -  |
| 6110  | -                             | - | 444526.64                                   | 2231416.10 | Картометрический метод                                    | 5.0   | -  |
| 6111  | -                             | - | 444582.56                                   | 2231456.20 | Картометрический метод                                    | 5.0   | -  |
| 6112  | -                             | - | 444629.89                                   | 2231489.64 | Картометрический метод                                    | 5.0   | -  |
| 6113  | -                             | - | 444629.64                                   | 2231489.98 | Картометрический метод                                    | 5.0   | -  |
| 6114  | -                             | - | 444665.01                                   | 2231515.35 | Картометрический метод                                    | 5.0   | -  |

| 2. Сведения о характерных точках границ объекта |                               |   |   |            |   |   |  |
|---|-------------------------------|---|---|------------|---|---|--|
| Обозначение<br>характерных<br>точек границ      | Существующие<br>координаты, м |   | Измененные<br>(уточненные)<br>координаты, м |            | Метод<br>определения<br>координат<br>характерной<br>точки | Средняя<br>квадратическая<br>погрешность<br>положения<br>характерной<br>точки (Mt), м | Описание<br>обозначения<br>точки на<br>местности<br>(при<br>наличии) |
|   | X                             | Y | X   | Y          |   |   |  |
| 1   | 2                             | 3 | 4   | 5          | 6   | 7   | 8  |
| 6115  | -                             | - | 444687.82                                   | 2231531.04 | Картометрический метод                                    | 5.0   | -  |
| 6116  | -                             | - | 444690.12                                   | 2231533.16 | Картометрический метод                                    | 5.0   | -  |
| 6117  | -                             | - | 444701.39                                   | 2231541.54 | Картометрический метод                                    | 5.0   | -  |
| 6118  | -                             | - | 444714.61                                   | 2231550.36 | Картометрический метод                                    | 5.0   | -  |
| 6119  | -                             | - | 444716.90                                   | 2231552.04 | Картометрический метод                                    | 5.0   | -  |
| 6120  | -                             | - | 444738.39                                   | 2231567.61 | Картометрический метод                                    | 5.0   | -  |
| 6121  | -                             | - | 444768.57                                   | 2231589.50 | Картометрический метод                                    | 5.0   | -  |
| 6122  | -                             | - | 444758.56                                   | 2231604.09 | Картометрический метод                                    | 5.0   | -  |
| 6123  | -                             | - | 444758.31                                   | 2231604.46 | Картометрический метод                                    | 5.0   | -  |
| 6124  | -                             | - | 444741.50                                   | 2231628.94 | Картометрический метод                                    | 5.0   | -  |
| 6125  | -                             | - | 444726.13                                   | 2231651.33 | Картометрический метод                                    | 5.0   | -  |
| 6126  | -                             | - | 444725.99                                   | 2231651.23 | Картометрический метод                                    | 5.0   | -  |
| 6127  | -                             | - | 444725.98                                   | 2231651.22 | Картометрический метод                                    | 5.0   | -  |
| 6128  | -                             | - | 444694.57                                   | 2231694.89 | Картометрический метод                                    | 5.0   | -  |
| 6129  | -                             | - | 444694.54                                   | 2231694.93 | Картометрический метод                                    | 5.0   | -  |
| 6068  | -                             | - | 444670.96                                   | 2231677.85 | Картометрический метод                                    | 5.0   | -  |
| 6130  | -                             | - | 446043.69                                   | 2235095.75 | Картометрический метод                                    | 5.0   | -  |
| 6131  | -                             | - | 446025.81                                   | 2235074.20 | Картометрический метод                                    | 5.0   | -  |
| 6132  | -                             | - | 446006.52                                   | 2235050.63 | Картометрический метод                                    | 5.0   | -  |
| 6133  | -                             | - | 446006.47                                   | 2235050.56 | Картометрический метод                                    | 5.0   | -  |
| 6134  | -                             | - | 446007.01                                   | 2235050.00 | Картометрический метод                                    | 5.0   | -  |
| 6135  | -                             | - | 446007.97                                   | 2235049.22 | Картометрический метод                                    | 5.0   | -  |
| 6136  | -                             | - | 446008.08                                   | 2235049.13 | Картометрический метод                                    | 5.0   | -  |
| 6137  | -                             | - | 446006.43                                   | 2235047.38 | Картометрический метод                                    | 5.0   | -  |
| 6138  | -                             | - | 445987.32                                   | 2235025.72 | Картометрический метод                                    | 5.0   | -  |

| 2. Сведения о характерных точках границ объекта |                               |   |   |            |   |   |  |
|---|-------------------------------|---|---|------------|---|---|--|
| Обозначение<br>характерных<br>точек границ      | Существующие<br>координаты, м |   | Измененные<br>(уточненные)<br>координаты, м |            | Метод<br>определения<br>координат<br>характерной<br>точки | Средняя<br>квадратическая<br>погрешность<br>положения<br>характерной<br>точки (Mt), м | Описание<br>обозначения<br>точки на<br>местности<br>(при<br>наличии) |
|   | X                             | Y | X   | Y          |   |   |  |
| 1   | 2                             | 3 | 4   | 5          | 6   | 7   | 8  |
| 6139  | -                             | - | 445968.58                                   | 2235003.93 | Картометрический метод                                    | 5.0   | -  |
| 6140  | -                             | - | 445947.68                                   | 2234979.40 | Картометрический метод                                    | 5.0   | -  |
| 6141  | -                             | - | 445928.08                                   | 2234956.05 | Картометрический метод                                    | 5.0   | -  |
| 6142  | -                             | - | 445908.94                                   | 2234932.59 | Картометрический метод                                    | 5.0   | -  |
| 6143  | -                             | - | 445890.02                                   | 2234909.95 | Картометрический метод                                    | 5.0   | -  |
| 6144  | -                             | - | 445889.56                                   | 2234910.24 | Картометрический метод                                    | 5.0   | -  |
| 6145  | -                             | - | 445876.22                                   | 2234894.04 | Картометрический метод                                    | 5.0   | -  |
| 6146  | -                             | - | 445871.71                                   | 2234889.16 | Картометрический метод                                    | 5.0   | -  |
| 6147  | -                             | - | 445833.59                                   | 2234842.89 | Картометрический метод                                    | 5.0   | -  |
| 6148  | -                             | - | 445814.84                                   | 2234818.47 | Картометрический метод                                    | 5.0   | -  |
| 6149  | -                             | - | 445790.48                                   | 2234789.31 | Картометрический метод                                    | 5.0   | -  |
| 6150  | -                             | - | 445774.40                                   | 2234769.99 | Картометрический метод                                    | 5.0   | -  |
| 6151  | -                             | - | 445774.02                                   | 2234762.44 | Картометрический метод                                    | 5.0   | -  |
| 6152  | -                             | - | 445800.08                                   | 2234740.24 | Картометрический метод                                    | 5.0   | -  |
| 6153  | -                             | - | 445865.63                                   | 2234686.27 | Картометрический метод                                    | 5.0   | -  |
| 6154  | -                             | - | 445870.82                                   | 2234686.18 | Картометрический метод                                    | 5.0   | -  |
| 6155  | -                             | - | 445897.36                                   | 2234720.30 | Картометрический метод                                    | 5.0   | -  |
| 6156  | -                             | - | 445916.84                                   | 2234743.43 | Картометрический метод                                    | 5.0   | -  |
| 6157  | -                             | - | 445930.48                                   | 2234759.49 | Картометрический метод                                    | 5.0   | -  |
| 6158  | -                             | - | 445932.35                                   | 2234761.77 | Картометрический метод                                    | 5.0   | -  |
| 6159  | -                             | - | 445948.15                                   | 2234781.16 | Картометрический метод                                    | 5.0   | -  |
| 6160  | -                             | - | 445949.06                                   | 2234780.94 | Картометрический метод                                    | 5.0   | -  |
| 6161  | -                             | - | 445963.96                                   | 2234798.80 | Картометрический метод                                    | 5.0   | -  |
| 6162  | -                             | - | 445963.96                                   | 2234798.81 | Картометрический метод                                    | 5.0   | -  |
| 6163  | -                             | - | 445964.25                                   | 2234798.55 | Картометрический метод                                    | 5.0   | -  |



| 2. Сведения о характерных точках границ объекта |                               |   |   |            |   |   |  |
|---|-------------------------------|---|---|------------|---|---|--|
| Обозначение<br>характерных<br>точек границ      | Существующие<br>координаты, м |   | Измененные<br>(уточненные)<br>координаты, м |            | Метод<br>определения<br>координат<br>характерной<br>точки | Средняя<br>квадратическая<br>погрешность<br>положения<br>характерной<br>точки (Mt), м | Описание<br>обозначения<br>точки на<br>местности<br>(при<br>наличии) |
|   | X                             | Y | X   | Y          |   |   |  |
| 1   | 2                             | 3 | 4   | 5          | 6   | 7   | 8  |
| 6164  | -                             | - | 445967.75                                   | 2234802.81 | Картометрический метод                                    | 5.0   | -  |
| 6165  | -                             | - | 445979.54                                   | 2234817.40 | Картометрический метод                                    | 5.0   | -  |
| 6166  | -                             | - | 445994.57                                   | 2234836.86 | Картометрический метод                                    | 5.0   | -  |
| 6167  | -                             | - | 445994.01                                   | 2234837.35 | Картометрический метод                                    | 5.0   | -  |
| 6168  | -                             | - | 445993.78                                   | 2234837.54 | Картометрический метод                                    | 5.0   | -  |
| 6169  | -                             | - | 445993.55                                   | 2234837.74 | Картометрический метод                                    | 5.0   | -  |
| 6170  | -                             | - | 446011.48                                   | 2234856.73 | Картометрический метод                                    | 5.0   | -  |
| 6171  | -                             | - | 446022.07                                   | 2234868.86 | Картометрический метод                                    | 5.0   | -  |
| 6172  | -                             | - | 446026.93                                   | 2234874.76 | Картометрический метод                                    | 5.0   | -  |
| 6173  | -                             | - | 446026.99                                   | 2234874.71 | Картометрический метод                                    | 5.0   | -  |
| 6174  | -                             | - | 446027.22                                   | 2234874.99 | Картометрический метод                                    | 5.0   | -  |
| 6175  | -                             | - | 446041.49                                   | 2234892.23 | Картометрический метод                                    | 5.0   | -  |
| 6176  | -                             | - | 446041.38                                   | 2234892.33 | Картометрический метод                                    | 5.0   | -  |
| 6177  | -                             | - | 446038.87                                   | 2234894.75 | Картометрический метод                                    | 5.0   | -  |
| 6178  | -                             | - | 446040.03                                   | 2234896.12 | Картометрический метод                                    | 5.0   | -  |
| 6179  | -                             | - | 446041.02                                   | 2234895.24 | Картометрический метод                                    | 5.0   | -  |
| 6180  | -                             | - | 446042.97                                   | 2234897.27 | Картометрический метод                                    | 5.0   | -  |
| 6181  | -                             | - | 446044.62                                   | 2234895.80 | Картометрический метод                                    | 5.0   | -  |
| 6182  | -                             | - | 446057.96                                   | 2234911.95 | Картометрический метод                                    | 5.0   | -  |
| 6183  | -                             | - | 446072.56                                   | 2234929.61 | Картометрический метод                                    | 5.0   | -  |
| 6184  | -                             | - | 446072.57                                   | 2234929.62 | Картометрический метод                                    | 5.0   | -  |
| 6185  | -                             | - | 446073.17                                   | 2234929.08 | Картометрический метод                                    | 5.0   | -  |
| 6186  | -                             | - | 446089.69                                   | 2234949.92 | Картометрический метод                                    | 5.0   | -  |
| 6187  | -                             | - | 446104.48                                   | 2234968.25 | Картометрический метод                                    | 5.0   | -  |
| 6188  | -                             | - | 446104.47                                   | 2234968.25 | Картометрический метод                                    | 5.0   | -  |

| 2. Сведения о характерных точках границ объекта |                               |   |   |            |   |   |  |
|---|-------------------------------|---|---|------------|---|---|--|
| Обозначение<br>характерных<br>точек границ      | Существующие<br>координаты, м |   | Измененные<br>(уточненные)<br>координаты, м |            | Метод<br>определения<br>координат<br>характерной<br>точки | Средняя<br>квадратическая<br>погрешность<br>положения<br>характерной<br>точки (Mt), м | Описание<br>обозначения<br>точки на<br>местности<br>(при<br>наличии) |
|   | X                             | Y | X   | Y          |   |   |  |
| 1   | 2                             | 3 | 4   | 5          | 6   | 7   | 8  |
| 6189  | -                             | - | 446103.81                                   | 2234968.80 | Картометрический метод                                    | 5.0   | -  |
| 6190  | -                             | - | 446104.19                                   | 2234969.32 | Картометрический метод                                    | 5.0   | -  |
| 6191  | -                             | - | 446113.05                                   | 2234979.47 | Картометрический метод                                    | 5.0   | -  |
| 6192  | -                             | - | 446119.79                                   | 2234987.19 | Картометрический метод                                    | 5.0   | -  |
| 6193  | -                             | - | 446120.01                                   | 2234988.23 | Картометрический метод                                    | 5.0   | -  |
| 6194  | -                             | - | 446142.37                                   | 2235015.13 | Картометрический метод                                    | 5.0   | -  |
| 6195  | -                             | - | 446142.38                                   | 2235015.14 | Картометрический метод                                    | 5.0   | -  |
| 6196  | -                             | - | 446140.34                                   | 2235016.90 | Картометрический метод                                    | 5.0   | -  |
| 6197  | -                             | - | 446123.48                                   | 2235031.39 | Картометрический метод                                    | 5.0   | -  |
| 6198  | -                             | - | 446104.18                                   | 2235047.65 | Картометрический метод                                    | 5.0   | -  |
| 6199  | -                             | - | 446086.59                                   | 2235061.69 | Картометрический метод                                    | 5.0   | -  |
| 6200  | -                             | - | 446081.12                                   | 2235066.06 | Картометрический метод                                    | 5.0   | -  |
| 6201  | -                             | - | 446081.05                                   | 2235066.13 | Картометрический метод                                    | 5.0   | -  |
| 6202  | -                             | - | 446074.42                                   | 2235072.43 | Картометрический метод                                    | 5.0   | -  |
| 6203  | -                             | - | 446074.41                                   | 2235072.44 | Картометрический метод                                    | 5.0   | -  |
| 6204  | -                             | - | 446045.98                                   | 2235095.54 | Картометрический метод                                    | 5.0   | -  |
| 6205  | -                             | - | 446043.70                                   | 2235095.75 | Картометрический метод                                    | 5.0   | -  |
| 6130  | -                             | - | 446043.69                                   | 2235095.75 | Картометрический метод                                    | 5.0   | -  |
| 6206  | -                             | - | 445921.31                                   | 2235151.77 | Картометрический метод                                    | 5.0   | -  |
| 6207  | -                             | - | 445900.15                                   | 2235126.25 | Картометрический метод                                    | 5.0   | -  |
| 6208  | -                             | - | 445875.69                                   | 2235102.52 | Картометрический метод                                    | 5.0   | -  |
| 6209  | -                             | - | 445859.64                                   | 2235083.51 | Картометрический метод                                    | 5.0   | -  |
| 6210  | -                             | - | 445843.59                                   | 2235064.02 | Картометрический метод                                    | 5.0   | -  |
| 6211  | -                             | - | 445817.76                                   | 2235032.68 | Картометрический метод                                    | 5.0   | -  |
| 6212  | -                             | - | 445807.59                                   | 2235024.77 | Картометрический метод                                    | 5.0   | -  |

| 2. Сведения о характерных точках границ объекта |                               |   |   |            |   |   |  |
|---|-------------------------------|---|---|------------|---|---|--|
| Обозначение<br>характерных<br>точек границ      | Существующие<br>координаты, м |   | Измененные<br>(уточненные)<br>координаты, м |            | Метод<br>определения<br>координат<br>характерной<br>точки | Средняя<br>квадратическая<br>погрешность<br>положения<br>характерной<br>точки (Mt), м | Описание<br>обозначения<br>точки на<br>местности<br>(при<br>наличии) |
|   | X                             | Y | X   | Y          |   |   |  |
| 1   | 2                             | 3 | 4   | 5          | 6   | 7   | 8  |
| 6213  | -                             | - | 445802.94                                   | 2235018.98 | Картометрический метод                                    | 5.0   | -  |
| 6214  | -                             | - | 445800.31                                   | 2235015.97 | Картометрический метод                                    | 5.0   | -  |
| 6215  | -                             | - | 445800.30                                   | 2235015.96 | Картометрический метод                                    | 5.0   | -  |
| 6216  | -                             | - | 445799.60                                   | 2235015.16 | Картометрический метод                                    | 5.0   | -  |
| 6217  | -                             | - | 445798.98                                   | 2235014.45 | Картометрический метод                                    | 5.0   | -  |
| 6218  | -                             | - | 445798.82                                   | 2235014.22 | Картометрический метод                                    | 5.0   | -  |
| 6219  | -                             | - | 445798.77                                   | 2235014.13 | Картометрический метод                                    | 5.0   | -  |
| 6220  | -                             | - | 445798.42                                   | 2235013.59 | Картометрический метод                                    | 5.0   | -  |
| 6221  | -                             | - | 445773.33                                   | 2234983.45 | Картометрический метод                                    | 5.0   | -  |
| 6222  | -                             | - | 445719.09                                   | 2234917.61 | Картометрический метод                                    | 5.0   | -  |
| 6223  | -                             | - | 445706.07                                   | 2234902.34 | Картометрический метод                                    | 5.0   | -  |
| 6224  | -                             | - | 445666.93                                   | 2234853.91 | Картометрический метод                                    | 5.0   | -  |
| 6225  | -                             | - | 445667.20                                   | 2234851.42 | Картометрический метод                                    | 5.0   | -  |
| 6226  | -                             | - | 445667.54                                   | 2234848.28 | Картометрический метод                                    | 5.0   | -  |
| 6227  | -                             | - | 445669.54                                   | 2234846.66 | Картометрический метод                                    | 5.0   | -  |
| 6228  | -                             | - | 445684.71                                   | 2234834.34 | Картометрический метод                                    | 5.0   | -  |
| 6229  | -                             | - | 445717.74                                   | 2234807.31 | Картометрический метод                                    | 5.0   | -  |
| 6230  | -                             | - | 445737.68                                   | 2234790.59 | Картометрический метод                                    | 5.0   | -  |
| 6231  | -                             | - | 445762.87                                   | 2234769.69 | Картометрический метод                                    | 5.0   | -  |
| 6232  | -                             | - | 445762.92                                   | 2234769.65 | Картометрический метод                                    | 5.0   | -  |
| 6233  | -                             | - | 445764.63                                   | 2234770.03 | Картометрический метод                                    | 5.0   | -  |
| 6234  | -                             | - | 445766.18                                   | 2234771.87 | Картометрический метод                                    | 5.0   | -  |
| 6235  | -                             | - | 445766.21                                   | 2234771.91 | Картометрический метод                                    | 5.0   | -  |
| 6236  | -                             | - | 445795.16                                   | 2234806.32 | Картометрический метод                                    | 5.0   | -  |
| 6237  | -                             | - | 445798.24                                   | 2234810.04 | Картометрический метод                                    | 5.0   | -  |

| 2. Сведения о характерных точках границ объекта |                               |   |   |            |   |   |  |
|---|-------------------------------|---|---|------------|---|---|--|
| Обозначение<br>характерных<br>точек границ      | Существующие<br>координаты, м |   | Измененные<br>(уточненные)<br>координаты, м |            | Метод<br>определения<br>координат<br>характерной<br>точки | Средняя<br>квадратическая<br>погрешность<br>положения<br>характерной<br>точки (Mt), м | Описание<br>обозначения<br>точки на<br>местности<br>(при<br>наличии) |
|   | X                             | Y | X   | Y          |   |   |  |
| 1   | 2                             | 3 | 4   | 5          | 6   | 7   | 8  |
| 6238  | -                             | - | 445798.68                                   | 2234810.57 | Картометрический метод                                    | 5.0   | -  |
| 6239  | -                             | - | 445803.94                                   | 2234816.92 | Картометрический метод                                    | 5.0   | -  |
| 6240  | -                             | - | 445803.98                                   | 2234816.97 | Картометрический метод                                    | 5.0   | -  |
| 6241  | -                             | - | 445806.47                                   | 2234819.97 | Картометрический метод                                    | 5.0   | -  |
| 6242  | -                             | - | 445816.03                                   | 2234831.46 | Картометрический метод                                    | 5.0   | -  |
| 6243  | -                             | - | 445816.16                                   | 2234831.62 | Картометрический метод                                    | 5.0   | -  |
| 6244  | -                             | - | 445819.39                                   | 2234835.52 | Картометрический метод                                    | 5.0   | -  |
| 6245  | -                             | - | 445817.83                                   | 2234836.81 | Картометрический метод                                    | 5.0   | -  |
| 6246  | -                             | - | 445873.44                                   | 2234904.83 | Картометрический метод                                    | 5.0   | -  |
| 6247  | -                             | - | 445919.69                                   | 2234960.16 | Картометрический метод                                    | 5.0   | -  |
| 6248  | -                             | - | 445924.71                                   | 2234965.91 | Картометрический метод                                    | 5.0   | -  |
| 6249  | -                             | - | 445927.08                                   | 2234964.54 | Картометрический метод                                    | 5.0   | -  |
| 6250  | -                             | - | 445927.18                                   | 2234964.48 | Картометрический метод                                    | 5.0   | -  |
| 6251  | -                             | - | 445928.19                                   | 2234965.71 | Картометрический метод                                    | 5.0   | -  |
| 6252  | -                             | - | 445931.79                                   | 2234970.11 | Картометрический метод                                    | 5.0   | -  |
| 6253  | -                             | - | 445942.01                                   | 2234982.60 | Картометрический метод                                    | 5.0   | -  |
| 6254  | -                             | - | 445941.41                                   | 2234983.08 | Картометрический метод                                    | 5.0   | -  |
| 6255  | -                             | - | 445940.35                                   | 2234983.94 | Картометрический метод                                    | 5.0   | -  |
| 6256  | -                             | - | 445941.96                                   | 2234985.72 | Картометрический метод                                    | 5.0   | -  |
| 6257  | -                             | - | 445946.53                                   | 2234990.79 | Картометрический метод                                    | 5.0   | -  |
| 6258  | -                             | - | 445946.63                                   | 2234990.90 | Картометрический метод                                    | 5.0   | -  |
| 6259  | -                             | - | 445955.70                                   | 2235000.94 | Картометрический метод                                    | 5.0   | -  |
| 6260  | -                             | - | 445964.09                                   | 2235011.00 | Картометрический метод                                    | 5.0   | -  |
| 6261  | -                             | - | 445972.48                                   | 2235021.08 | Картометрический метод                                    | 5.0   | -  |
| 6262  | -                             | - | 445972.49                                   | 2235021.09 | Картометрический метод                                    | 5.0   | -  |

| 2. Сведения о характерных точках границ объекта |                               |   |   |            |   |   |  |
|---|-------------------------------|---|---|------------|---|---|--|
| Обозначение<br>характерных<br>точек границ      | Существующие<br>координаты, м |   | Измененные<br>(уточненные)<br>координаты, м |            | Метод<br>определения<br>координат<br>характерной<br>точки | Средняя<br>квадратическая<br>погрешность<br>положения<br>характерной<br>точки (Mt), м | Описание<br>обозначения<br>точки на<br>местности<br>(при<br>наличии) |
|   | X                             | Y | X   | Y          |   |   |  |
| 1   | 2                             | 3 | 4   | 5          | 6   | 7   | 8  |
| 6263  | -                             | - | 445988.22                                   | 2235039.57 | Картометрический метод                                    | 5.0   | -  |
| 6264  | -                             | - | 445988.22                                   | 2235039.58 | Картометрический метод                                    | 5.0   | -  |
| 6265  | -                             | - | 446006.07                                   | 2235061.39 | Картометрический метод                                    | 5.0   | -  |
| 6266  | -                             | - | 446021.81                                   | 2235081.28 | Картометрический метод                                    | 5.0   | -  |
| 6267  | -                             | - | 446038.78                                   | 2235101.64 | Картометрический метод                                    | 5.0   | -  |
| 6268  | -                             | - | 445943.08                                   | 2235178.74 | Картометрический метод                                    | 5.0   | -  |
| 6206  | -                             | - | 445921.31                                   | 2235151.77 | Картометрический метод                                    | 5.0   | -  |
| 6269  | -                             | - | 445073.64                                   | 2234235.58 | Картометрический метод                                    | 5.0   | -  |
| 6270  | -                             | - | 445073.64                                   | 2234235.56 | Картометрический метод                                    | 5.0   | -  |
| 6271  | -                             | - | 445074.08                                   | 2234232.74 | Картометрический метод                                    | 5.0   | -  |
| 6272  | -                             | - | 445071.68                                   | 2234232.42 | Картометрический метод                                    | 5.0   | -  |
| 6273  | -                             | - | 445070.49                                   | 2234232.87 | Картометрический метод                                    | 5.0   | -  |
| 6274  | -                             | - | 445022.13                                   | 2234225.32 | Картометрический метод                                    | 5.0   | -  |
| 6275  | -                             | - | 445037.26                                   | 2234169.45 | Картометрический метод                                    | 5.0   | -  |
| 6276  | -                             | - | 445037.83                                   | 2234165.04 | Картометрический метод                                    | 5.0   | -  |
| 6277  | -                             | - | 445037.85                                   | 2234159.35 | Картометрический метод                                    | 5.0   | -  |
| 6278  | -                             | - | 445038.90                                   | 2234153.17 | Картометрический метод                                    | 5.0   | -  |
| 6279  | -                             | - | 445037.56                                   | 2234144.74 | Картометрический метод                                    | 5.0   | -  |
| 6280  | -                             | - | 445037.64                                   | 2234144.73 | Картометрический метод                                    | 5.0   | -  |
| 6281  | -                             | - | 445096.67                                   | 2234141.75 | Картометрический метод                                    | 5.0   | -  |
| 6282  | -                             | - | 445096.74                                   | 2234141.78 | Картометрический метод                                    | 5.0   | -  |
| 6283  | -                             | - | 445095.82                                   | 2234132.78 | Картометрический метод                                    | 5.0   | -  |
| 6284  | -                             | - | 445093.22                                   | 2234107.41 | Картометрический метод                                    | 5.0   | -  |
| 6285  | -                             | - | 445092.37                                   | 2234099.12 | Картометрический метод                                    | 5.0   | -  |
| 6286  | -                             | - | 445091.89                                   | 2234096.40 | Картометрический метод                                    | 5.0   | -  |

| 2. Сведения о характерных точках границ объекта |                               |   |   |            |   |   |  |
|---|-------------------------------|---|---|------------|---|---|--|
| Обозначение<br>характерных<br>точек границ      | Существующие<br>координаты, м |   | Измененные<br>(уточненные)<br>координаты, м |            | Метод<br>определения<br>координат<br>характерной<br>точки | Средняя<br>квадратическая<br>погрешность<br>положения<br>характерной<br>точки (Mt), м | Описание<br>обозначения<br>точки на<br>местности<br>(при<br>наличии) |
|   | X                             | Y | X   | Y          |   |   |  |
| 1   | 2                             | 3 | 4   | 5          | 6   | 7   | 8  |
| 6287  | -                             | - | 445091.80                                   | 2234095.84 | Картометрический метод                                    | 5.0   | -  |
| 6288  | -                             | - | 445091.83                                   | 2234095.83 | Картометрический метод                                    | 5.0   | -  |
| 6289  | -                             | - | 445091.98                                   | 2234095.82 | Картометрический метод                                    | 5.0   | -  |
| 6290  | -                             | - | 445090.65                                   | 2234084.76 | Картометрический метод                                    | 5.0   | -  |
| 6291  | -                             | - | 445090.62                                   | 2234084.55 | Картометрический метод                                    | 5.0   | -  |
| 6292  | -                             | - | 445090.58                                   | 2234084.16 | Картометрический метод                                    | 5.0   | -  |
| 6293  | -                             | - | 445087.94                                   | 2234065.94 | Картометрический метод                                    | 5.0   | -  |
| 6294  | -                             | - | 445062.43                                   | 2234069.25 | Картометрический метод                                    | 5.0   | -  |
| 6295  | -                             | - | 445054.00                                   | 2234070.41 | Картометрический метод                                    | 5.0   | -  |
| 6296  | -                             | - | 445053.23                                   | 2234064.89 | Картометрический метод                                    | 5.0   | -  |
| 6297  | -                             | - | 445053.09                                   | 2234064.90 | Картометрический метод                                    | 5.0   | -  |
| 6298  | -                             | - | 445026.47                                   | 2234065.62 | Картометрический метод                                    | 5.0   | -  |
| 6299  | -                             | - | 445016.41                                   | 2234005.71 | Картометрический метод                                    | 5.0   | -  |
| 6300  | -                             | - | 445016.40                                   | 2234005.67 | Картометрический метод                                    | 5.0   | -  |
| 6301  | -                             | - | 445016.34                                   | 2234005.68 | Картометрический метод                                    | 5.0   | -  |
| 6302  | -                             | - | 445015.73                                   | 2234001.62 | Картометрический метод                                    | 5.0   | -  |
| 6303  | -                             | - | 445015.79                                   | 2234001.62 | Картометрический метод                                    | 5.0   | -  |
| 6304  | -                             | - | 445013.93                                   | 2233989.64 | Картометрический метод                                    | 5.0   | -  |
| 6305  | -                             | - | 445013.58                                   | 2233987.37 | Картометрический метод                                    | 5.0   | -  |
| 6306  | -                             | - | 444977.06                                   | 2233765.68 | Картометрический метод                                    | 5.0   | -  |
| 6307  | -                             | - | 444979.07                                   | 2233765.39 | Картометрический метод                                    | 5.0   | -  |
| 6308  | -                             | - | 444978.93                                   | 2233764.52 | Картометрический метод                                    | 5.0   | -  |
| 6309  | -                             | - | 445026.57                                   | 2233758.46 | Картометрический метод                                    | 5.0   | -  |
| 6310  | -                             | - | 445028.59                                   | 2233758.17 | Картометрический метод                                    | 5.0   | -  |
| 6311  | -                             | - | 445047.60                                   | 2233753.31 | Картометрический метод                                    | 5.0   | -  |

| 2. Сведения о характерных точках границ объекта |                               |   |   |            |   |   |  |
|---|-------------------------------|---|---|------------|---|---|--|
| Обозначение<br>характерных<br>точек границ      | Существующие<br>координаты, м |   | Измененные<br>(уточненные)<br>координаты, м |            | Метод<br>определения<br>координат<br>характерной<br>точки | Средняя<br>квадратическая<br>погрешность<br>положения<br>характерной<br>точки (Mt), м | Описание<br>обозначения<br>точки на<br>местности<br>(при<br>наличии) |
|   | X                             | Y | X   | Y          |   |   |  |
| 1   | 2                             | 3 | 4   | 5          | 6   | 7   | 8  |
| 6312  | -                             | - | 445051.48                                   | 2233752.91 | Картометрический метод                                    | 5.0   | -  |
| 6313  | -                             | - | 445051.49                                   | 2233752.96 | Картометрический метод                                    | 5.0   | -  |
| 6314  | -                             | - | 445051.55                                   | 2233752.95 | Картометрический метод                                    | 5.0   | -  |
| 6315  | -                             | - | 445051.59                                   | 2233753.49 | Картометрический метод                                    | 5.0   | -  |
| 6316  | -                             | - | 445057.79                                   | 2233752.08 | Картометрический метод                                    | 5.0   | -  |
| 6317  | -                             | - | 445065.44                                   | 2233750.69 | Картометрический метод                                    | 5.0   | -  |
| 6318  | -                             | - | 445101.72                                   | 2233747.75 | Картометрический метод                                    | 5.0   | -  |
| 6319  | -                             | - | 445105.58                                   | 2233751.95 | Картометрический метод                                    | 5.0   | -  |
| 6320  | -                             | - | 445110.24                                   | 2233775.85 | Картометрический метод                                    | 5.0   | -  |
| 6321  | -                             | - | 445113.94                                   | 2233803.39 | Картометрический метод                                    | 5.0   | -  |
| 6322  | -                             | - | 445117.07                                   | 2233828.50 | Картометрический метод                                    | 5.0   | -  |
| 6323  | -                             | - | 445118.30                                   | 2233838.11 | Картометрический метод                                    | 5.0   | -  |
| 6324  | -                             | - | 445132.29                                   | 2233935.28 | Картометрический метод                                    | 5.0   | -  |
| 6325  | -                             | - | 445138.80                                   | 2233976.99 | Картометрический метод                                    | 5.0   | -  |
| 6326  | -                             | - | 445143.51                                   | 2234006.12 | Картометрический метод                                    | 5.0   | -  |
| 6327  | -                             | - | 445144.19                                   | 2234010.21 | Картометрический метод                                    | 5.0   | -  |
| 6328  | -                             | - | 445144.78                                   | 2234013.71 | Картометрический метод                                    | 5.0   | -  |
| 6329  | -                             | - | 445145.59                                   | 2234018.30 | Картометрический метод                                    | 5.0   | -  |
| 6330  | -                             | - | 445146.60                                   | 2234025.46 | Картометрический метод                                    | 5.0   | -  |
| 6331  | -                             | - | 445149.14                                   | 2234038.19 | Картометрический метод                                    | 5.0   | -  |
| 6332  | -                             | - | 445151.34                                   | 2234056.72 | Картометрический метод                                    | 5.0   | -  |
| 6333  | -                             | - | 445156.76                                   | 2234110.76 | Картометрический метод                                    | 5.0   | -  |
| 6334  | -                             | - | 445159.38                                   | 2234126.78 | Картометрический метод                                    | 5.0   | -  |
| 6335  | -                             | - | 445160.32                                   | 2234134.45 | Картометрический метод                                    | 5.0   | -  |
| 6336  | -                             | - | 445161.40                                   | 2234143.31 | Картометрический метод                                    | 5.0   | -  |

| 2. Сведения о характерных точках границ объекта |                               |   |   |            |   |   |  |
|---|-------------------------------|---|---|------------|---|---|--|
| Обозначение<br>характерных<br>точек границ      | Существующие<br>координаты, м |   | Измененные<br>(уточненные)<br>координаты, м |            | Метод<br>определения<br>координат<br>характерной<br>точки | Средняя<br>квадратическая<br>погрешность<br>положения<br>характерной<br>точки (Mt), м | Описание<br>обозначения<br>точки на<br>местности<br>(при<br>наличии) |
|   | X                             | Y | X   | Y          |   |   |  |
| 1   | 2                             | 3 | 4   | 5          | 6   | 7   | 8  |
| 6337  | -                             | - | 445159.50                                   | 2234145.16 | Картометрический метод                                    | 5.0   | -  |
| 6338  | -                             | - | 445159.75                                   | 2234156.89 | Картометрический метод                                    | 5.0   | -  |
| 6339  | -                             | - | 445159.54                                   | 2234159.85 | Картометрический метод                                    | 5.0   | -  |
| 6340  | -                             | - | 445150.73                                   | 2234171.94 | Картометрический метод                                    | 5.0   | -  |
| 6341  | -                             | - | 445118.02                                   | 2234213.14 | Картометрический метод                                    | 5.0   | -  |
| 6342  | -                             | - | 445115.93                                   | 2234215.55 | Картометрический метод                                    | 5.0   | -  |
| 6343  | -                             | - | 445115.89                                   | 2234215.59 | Картометрический метод                                    | 5.0   | -  |
| 6344  | -                             | - | 445115.88                                   | 2234215.60 | Картометрический метод                                    | 5.0   | -  |
| 6345  | -                             | - | 445115.84                                   | 2234215.65 | Картометрический метод                                    | 5.0   | -  |
| 6346  | -                             | - | 445109.76                                   | 2234222.67 | Картометрический метод                                    | 5.0   | -  |
| 6347  | -                             | - | 445085.25                                   | 2234237.49 | Картометрический метод                                    | 5.0   | -  |
| 6269  | -                             | - | 445073.64                                   | 2234235.58 | Картометрический метод                                    | 5.0   | -  |
| 6348  | -                             | - | 444604.43                                   | 2234838.80 | Картометрический метод                                    | 5.0   | -  |
| 6349  | -                             | - | 444604.42                                   | 2234838.91 | Картометрический метод                                    | 5.0   | -  |
| 6350  | -                             | - | 444573.41                                   | 2234838.30 | Картометрический метод                                    | 5.0   | -  |
| 6351  | -                             | - | 444573.41                                   | 2234838.28 | Картометрический метод                                    | 5.0   | -  |
| 6352  | -                             | - | 444564.31                                   | 2234838.01 | Картометрический метод                                    | 5.0   | -  |
| 6353  | -                             | - | 444544.44                                   | 2234837.62 | Картометрический метод                                    | 5.0   | -  |
| 6354  | -                             | - | 444544.32                                   | 2234838.00 | Картометрический метод                                    | 5.0   | -  |
| 6355  | -                             | - | 444510.42                                   | 2234837.44 | Картометрический метод                                    | 5.0   | -  |
| 6356  | -                             | - | 444510.42                                   | 2234837.41 | Картометрический метод                                    | 5.0   | -  |
| 6357  | -                             | - | 444510.33                                   | 2234837.41 | Картометрический метод                                    | 5.0   | -  |
| 6358  | -                             | - | 444510.35                                   | 2234836.98 | Картометрический метод                                    | 5.0   | -  |
| 6359  | -                             | - | 444495.60                                   | 2234836.69 | Картометрический метод                                    | 5.0   | -  |
| 6360  | -                             | - | 444495.60                                   | 2234836.84 | Картометрический метод                                    | 5.0   | -  |



| 2. Сведения о характерных точках границ объекта |                               |   |   |            |   |   |  |
|---|-------------------------------|---|---|------------|---|---|--|
| Обозначение<br>характерных<br>точек границ      | Существующие<br>координаты, м |   | Измененные<br>(уточненные)<br>координаты, м |            | Метод<br>определения<br>координат<br>характерной<br>точки | Средняя<br>квадратическая<br>погрешность<br>положения<br>характерной<br>точки (Mt), м | Описание<br>обозначения<br>точки на<br>местности<br>(при<br>наличии) |
|   | X                             | Y | X   | Y          |   |   |  |
| 1   | 2                             | 3 | 4   | 5          | 6   | 7   | 8  |
| 6361  | -                             | - | 444474.65                                   | 2234836.28 | Картометрический метод                                    | 5.0   | -  |
| 6362  | -                             | - | 444474.11                                   | 2234836.27 | Картометрический метод                                    | 5.0   | -  |
| 6363  | -                             | - | 444472.86                                   | 2234834.95 | Картометрический метод                                    | 5.0   | -  |
| 6364  | -                             | - | 444473.74                                   | 2234792.42 | Картометрический метод                                    | 5.0   | -  |
| 6365  | -                             | - | 444473.57                                   | 2234792.42 | Картометрический метод                                    | 5.0   | -  |
| 6366  | -                             | - | 444474.10                                   | 2234751.00 | Картометрический метод                                    | 5.0   | -  |
| 6367  | -                             | - | 444474.72                                   | 2234751.00 | Картометрический метод                                    | 5.0   | -  |
| 6368  | -                             | - | 444474.84                                   | 2234745.49 | Картометрический метод                                    | 5.0   | -  |
| 6369  | -                             | - | 444474.69                                   | 2234745.28 | Картометрический метод                                    | 5.0   | -  |
| 6370  | -                             | - | 444474.03                                   | 2234744.45 | Картометрический метод                                    | 5.0   | -  |
| 6371  | -                             | - | 444475.22                                   | 2234706.41 | Картометрический метод                                    | 5.0   | -  |
| 6372  | -                             | - | 444475.53                                   | 2234668.80 | Картометрический метод                                    | 5.0   | -  |
| 6373  | -                             | - | 444475.56                                   | 2234668.15 | Картометрический метод                                    | 5.0   | -  |
| 6374  | -                             | - | 444476.55                                   | 2234668.17 | Картометрический метод                                    | 5.0   | -  |
| 6375  | -                             | - | 444477.46                                   | 2234627.30 | Картометрический метод                                    | 5.0   | -  |
| 6376  | -                             | - | 444477.64                                   | 2234616.87 | Картометрический метод                                    | 5.0   | -  |
| 6377  | -                             | - | 444693.08                                   | 2234617.71 | Картометрический метод                                    | 5.0   | -  |
| 6378  | -                             | - | 444694.13                                   | 2234621.40 | Картометрический метод                                    | 5.0   | -  |
| 6379  | -                             | - | 444696.53                                   | 2234629.81 | Картометрический метод                                    | 5.0   | -  |
| 6380  | -                             | - | 444715.23                                   | 2234695.25 | Картометрический метод                                    | 5.0   | -  |
| 6381  | -                             | - | 444731.44                                   | 2234704.67 | Картометрический метод                                    | 5.0   | -  |
| 6382  | -                             | - | 444770.61                                   | 2234729.30 | Картометрический метод                                    | 5.0   | -  |
| 6383  | -                             | - | 444773.11                                   | 2234730.19 | Картометрический метод                                    | 5.0   | -  |
| 6384  | -                             | - | 444775.16                                   | 2234730.86 | Картометрический метод                                    | 5.0   | -  |
| 6385  | -                             | - | 444795.77                                   | 2234728.07 | Картометрический метод                                    | 5.0   | -  |

| 2. Сведения о характерных точках границ объекта |                               |   |   |            |   |   |  |
|---|-------------------------------|---|---|------------|---|---|--|
| Обозначение<br>характерных<br>точек границ      | Существующие<br>координаты, м |   | Измененные<br>(уточненные)<br>координаты, м |            | Метод<br>определения<br>координат<br>характерной<br>точки | Средняя<br>квадратическая<br>погрешность<br>положения<br>характерной<br>точки (Mt), м | Описание<br>обозначения<br>точки на<br>местности<br>(при<br>наличии) |
|   | X                             | Y | X   | Y          |   |   |  |
| 1   | 2                             | 3 | 4   | 5          | 6   | 7   | 8  |
| 6386  | -                             | - | 444802.17                                   | 2234734.00 | Картометрический метод                                    | 5.0   | -  |
| 6387  | -                             | - | 444811.75                                   | 2234751.55 | Картометрический метод                                    | 5.0   | -  |
| 6388  | -                             | - | 444811.76                                   | 2234751.57 | Картометрический метод                                    | 5.0   | -  |
| 6389  | -                             | - | 444808.98                                   | 2234753.61 | Картометрический метод                                    | 5.0   | -  |
| 6390  | -                             | - | 444795.38                                   | 2234756.65 | Картометрический метод                                    | 5.0   | -  |
| 6391  | -                             | - | 444772.40                                   | 2234756.96 | Картометрический метод                                    | 5.0   | -  |
| 6392  | -                             | - | 444772.40                                   | 2234756.95 | Картометрический метод                                    | 5.0   | -  |
| 6393  | -                             | - | 444725.62                                   | 2234757.44 | Картометрический метод                                    | 5.0   | -  |
| 6394  | -                             | - | 444735.12                                   | 2234804.82 | Картометрический метод                                    | 5.0   | -  |
| 6395  | -                             | - | 444725.79                                   | 2234804.66 | Картометрический метод                                    | 5.0   | -  |
| 6396  | -                             | - | 444724.17                                   | 2234807.49 | Картометрический метод                                    | 5.0   | -  |
| 6397  | -                             | - | 444721.41                                   | 2234808.95 | Картометрический метод                                    | 5.0   | -  |
| 6398  | -                             | - | 444710.24                                   | 2234808.84 | Картометрический метод                                    | 5.0   | -  |
| 6399  | -                             | - | 444623.81                                   | 2234807.60 | Картометрический метод                                    | 5.0   | -  |
| 6400  | -                             | - | 444623.36                                   | 2234839.16 | Картометрический метод                                    | 5.0   | -  |
| 6348  | -                             | - | 444604.43                                   | 2234838.80 | Картометрический метод                                    | 5.0   | -  |
| 6401  | -                             | - | 446617.11                                   | 2235860.20 | Картометрический метод                                    | 5.0   | -  |
| 6402  | -                             | - | 446568.55                                   | 2235852.68 | Картометрический метод                                    | 5.0   | -  |
| 6403  | -                             | - | 446568.55                                   | 2235852.71 | Картометрический метод                                    | 5.0   | -  |
| 6404  | -                             | - | 446568.54                                   | 2235852.78 | Картометрический метод                                    | 5.0   | -  |
| 6405  | -                             | - | 446555.49                                   | 2235850.66 | Картометрический метод                                    | 5.0   | -  |
| 6406  | -                             | - | 446496.02                                   | 2235841.44 | Картометрический метод                                    | 5.0   | -  |
| 6407  | -                             | - | 446488.01                                   | 2235840.20 | Картометрический метод                                    | 5.0   | -  |
| 6408  | -                             | - | 446430.20                                   | 2235831.11 | Картометрический метод                                    | 5.0   | -  |
| 6409  | -                             | - | 446421.85                                   | 2235829.90 | Картометрический метод                                    | 5.0   | -  |

| 2. Сведения о характерных точках границ объекта |                               |   |   |            |   |   |  |
|---|-------------------------------|---|---|------------|---|---|--|
| Обозначение<br>характерных<br>точек границ      | Существующие<br>координаты, м |   | Измененные<br>(уточненные)<br>координаты, м |            | Метод<br>определения<br>координат<br>характерной<br>точки | Средняя<br>квадратическая<br>погрешность<br>положения<br>характерной<br>точки (Mt), м | Описание<br>обозначения<br>точки на<br>местности<br>(при<br>наличии) |
|   | X                             | Y | X   | Y          |   |   |  |
| 1   | 2                             | 3 | 4   | 5          | 6   | 7   | 8  |
| 6410  | -                             | - | 446415.57                                   | 2235828.81 | Картометрический метод                                    | 5.0   | -  |
| 6411  | -                             | - | 446390.14                                   | 2235826.49 | Картометрический метод                                    | 5.0   | -  |
| 6412  | -                             | - | 446392.49                                   | 2235809.82 | Картометрический метод                                    | 5.0   | -  |
| 6413  | -                             | - | 446416.71                                   | 2235630.57 | Картометрический метод                                    | 5.0   | -  |
| 6414  | -                             | - | 446421.82                                   | 2235608.43 | Картометрический метод                                    | 5.0   | -  |
| 6415  | -                             | - | 446429.06                                   | 2235605.08 | Картометрический метод                                    | 5.0   | -  |
| 6416  | -                             | - | 446431.12                                   | 2235605.80 | Картометрический метод                                    | 5.0   | -  |
| 6417  | -                             | - | 446431.84                                   | 2235606.04 | Картометрический метод                                    | 5.0   | -  |
| 6418  | -                             | - | 446432.07                                   | 2235606.12 | Картометрический метод                                    | 5.0   | -  |
| 6419  | -                             | - | 446432.14                                   | 2235606.14 | Картометрический метод                                    | 5.0   | -  |
| 6420  | -                             | - | 446497.78                                   | 2235626.93 | Картометрический метод                                    | 5.0   | -  |
| 6421  | -                             | - | 446498.46                                   | 2235627.43 | Картометрический метод                                    | 5.0   | -  |
| 6422  | -                             | - | 446472.44                                   | 2235797.82 | Картометрический метод                                    | 5.0   | -  |
| 6423  | -                             | - | 446481.41                                   | 2235799.45 | Картометрический метод                                    | 5.0   | -  |
| 6424  | -                             | - | 446481.42                                   | 2235799.45 | Картометрический метод                                    | 5.0   | -  |
| 6425  | -                             | - | 446480.73                                   | 2235796.95 | Картометрический метод                                    | 5.0   | -  |
| 6426  | -                             | - | 446485.52                                   | 2235769.91 | Картометрический метод                                    | 5.0   | -  |
| 6427  | -                             | - | 446496.29                                   | 2235698.49 | Картометрический метод                                    | 5.0   | -  |
| 6428  | -                             | - | 446500.12                                   | 2235675.15 | Картометрический метод                                    | 5.0   | -  |
| 6429  | -                             | - | 446508.33                                   | 2235629.42 | Картометрический метод                                    | 5.0   | -  |
| 6430  | -                             | - | 446562.09                                   | 2235640.08 | Картометрический метод                                    | 5.0   | -  |
| 6431  | -                             | - | 446562.16                                   | 2235640.08 | Картометрический метод                                    | 5.0   | -  |
| 6432  | -                             | - | 446562.17                                   | 2235640.05 | Картометрический метод                                    | 5.0   | -  |
| 6433  | -                             | - | 446562.51                                   | 2235640.11 | Картометрический метод                                    | 5.0   | -  |
| 6434  | -                             | - | 446583.09                                   | 2235641.41 | Картометрический метод                                    | 5.0   | -  |

| 2. Сведения о характерных точках границ объекта |                               |   |   |            |   |   |  |
|---|-------------------------------|---|---|------------|---|---|--|
| Обозначение<br>характерных<br>точек границ      | Существующие<br>координаты, м |   | Измененные<br>(уточненные)<br>координаты, м |            | Метод<br>определения<br>координат<br>характерной<br>точки | Средняя<br>квадратическая<br>погрешность<br>положения<br>характерной<br>точки (Mt), м | Описание<br>обозначения<br>точки на<br>местности<br>(при<br>наличии) |
|   | X                             | Y | X   | Y          |   |   |  |
| 1   | 2                             | 3 | 4   | 5          | 6   | 7   | 8  |
| 6435  | -                             | - | 446603.35                                   | 2235645.50 | Картометрический метод                                    | 5.0   | -  |
| 6436  | -                             | - | 446615.57                                   | 2235648.67 | Картометрический метод                                    | 5.0   | -  |
| 6437  | -                             | - | 446635.99                                   | 2235651.97 | Картометрический метод                                    | 5.0   | -  |
| 6438  | -                             | - | 446674.85                                   | 2235658.16 | Картометрический метод                                    | 5.0   | -  |
| 6439  | -                             | - | 446670.28                                   | 2235691.68 | Картометрический метод                                    | 5.0   | -  |
| 6440  | -                             | - | 446642.53                                   | 2235864.30 | Картометрический метод                                    | 5.0   | -  |
| 6401  | -                             | - | 446617.11                                   | 2235860.20 | Картометрический метод                                    | 5.0   | -  |
| 6441  | -                             | - | 445108.20                                   | 2231821.16 | Картометрический метод                                    | 5.0   | -  |
| 6442  | -                             | - | 445080.94                                   | 2231801.48 | Картометрический метод                                    | 5.0   | -  |
| 6443  | -                             | - | 445057.47                                   | 2231782.84 | Картометрический метод                                    | 5.0   | -  |
| 6444  | -                             | - | 445033.02                                   | 2231765.01 | Картометрический метод                                    | 5.0   | -  |
| 6445  | -                             | - | 445032.92                                   | 2231765.15 | Картометрический метод                                    | 5.0   | -  |
| 6446  | -                             | - | 444995.76                                   | 2231737.46 | Картометрический метод                                    | 5.0   | -  |
| 6447  | -                             | - | 444995.93                                   | 2231737.28 | Картометрический метод                                    | 5.0   | -  |
| 6448  | -                             | - | 444969.47                                   | 2231716.94 | Картометрический метод                                    | 5.0   | -  |
| 6449  | -                             | - | 444943.78                                   | 2231697.21 | Картометрический метод                                    | 5.0   | -  |
| 6450  | -                             | - | 444941.48                                   | 2231700.36 | Картометрический метод                                    | 5.0   | -  |
| 6451  | -                             | - | 444938.57                                   | 2231698.31 | Картометрический метод                                    | 5.0   | -  |
| 6452  | -                             | - | 444937.82                                   | 2231698.08 | Картометрический метод                                    | 5.0   | -  |
| 6453  | -                             | - | 444925.78                                   | 2231689.14 | Картометрический метод                                    | 5.0   | -  |
| 6454  | -                             | - | 444892.02                                   | 2231664.50 | Картометрический метод                                    | 5.0   | -  |
| 6455  | -                             | - | 444878.09                                   | 2231654.74 | Картометрический метод                                    | 5.0   | -  |
| 6456  | -                             | - | 444855.37                                   | 2231638.19 | Картометрический метод                                    | 5.0   | -  |
| 6457  | -                             | - | 444855.18                                   | 2231638.46 | Картометрический метод                                    | 5.0   | -  |
| 6458  | -                             | - | 444836.02                                   | 2231624.10 | Картометрический метод                                    | 5.0   | -  |

| 2. Сведения о характерных точках границ объекта |                               |   |   |            |   |   |  |
|---|-------------------------------|---|---|------------|---|---|--|
| Обозначение<br>характерных<br>точек границ      | Существующие<br>координаты, м |   | Измененные<br>(уточненные)<br>координаты, м |            | Метод<br>определения<br>координат<br>характерной<br>точки | Средняя<br>квадратическая<br>погрешность<br>положения<br>характерной<br>точки (Mt), м | Описание<br>обозначения<br>точки на<br>местности<br>(при<br>наличии) |
|   | X                             | Y | X   | Y          |   |   |  |
| 1   | 2                             | 3 | 4   | 5          | 6   | 7   | 8  |
| 6459  | -                             | - | 444817.69                                   | 2231611.62 | Картометрический метод                                    | 5.0   | -  |
| 6460  | -                             | - | 444814.50                                   | 2231609.06 | Картометрический метод                                    | 5.0   | -  |
| 6461  | -                             | - | 444813.45                                   | 2231609.75 | Картометрический метод                                    | 5.0   | -  |
| 6462  | -                             | - | 444788.48                                   | 2231591.21 | Картометрический метод                                    | 5.0   | -  |
| 6463  | -                             | - | 444784.65                                   | 2231587.32 | Картометрический метод                                    | 5.0   | -  |
| 6464  | -                             | - | 444784.53                                   | 2231587.20 | Картометрический метод                                    | 5.0   | -  |
| 6465  | -                             | - | 444790.76                                   | 2231578.55 | Картометрический метод                                    | 5.0   | -  |
| 6466  | -                             | - | 444800.35                                   | 2231565.24 | Картометрический метод                                    | 5.0   | -  |
| 6467  | -                             | - | 444800.35                                   | 2231565.23 | Картометрический метод                                    | 5.0   | -  |
| 6468  | -                             | - | 444801.85                                   | 2231563.15 | Картометрический метод                                    | 5.0   | -  |
| 6469  | -                             | - | 444844.29                                   | 2231503.65 | Картометрический метод                                    | 5.0   | -  |
| 6470  | -                             | - | 444843.90                                   | 2231503.38 | Картометрический метод                                    | 5.0   | -  |
| 6471  | -                             | - | 444844.65                                   | 2231502.38 | Картометрический метод                                    | 5.0   | -  |
| 6472  | -                             | - | 444858.76                                   | 2231483.33 | Картометрический метод                                    | 5.0   | -  |
| 6473  | -                             | - | 444891.58                                   | 2231506.61 | Картометрический метод                                    | 5.0   | -  |
| 6474  | -                             | - | 444891.59                                   | 2231506.61 | Картометрический метод                                    | 5.0   | -  |
| 6475  | -                             | - | 444891.62                                   | 2231506.64 | Картометрический метод                                    | 5.0   | -  |
| 6476  | -                             | - | 444897.59                                   | 2231510.87 | Картометрический метод                                    | 5.0   | -  |
| 6477  | -                             | - | 444897.00                                   | 2231511.70 | Картометрический метод                                    | 5.0   | -  |
| 6478  | -                             | - | 444912.16                                   | 2231523.47 | Картометрический метод                                    | 5.0   | -  |
| 6479  | -                             | - | 444924.32                                   | 2231531.73 | Картометрический метод                                    | 5.0   | -  |
| 6480  | -                             | - | 444927.14                                   | 2231560.04 | Картометрический метод                                    | 5.0   | -  |
| 6481  | -                             | - | 444930.21                                   | 2231562.32 | Картометрический метод                                    | 5.0   | -  |
| 6482  | -                             | - | 444938.21                                   | 2231588.62 | Картометрический метод                                    | 5.0   | -  |
| 6483  | -                             | - | 444940.38                                   | 2231607.74 | Картометрический метод                                    | 5.0   | -  |

| 2. Сведения о характерных точках границ объекта |                               |   |   |            |   |   |  |
|---|-------------------------------|---|---|------------|---|---|--|
| Обозначение<br>характерных<br>точек границ      | Существующие<br>координаты, м |   | Измененные<br>(уточненные)<br>координаты, м |            | Метод<br>определения<br>координат<br>характерной<br>точки | Средняя<br>квадратическая<br>погрешность<br>положения<br>характерной<br>точки (Mt), м | Описание<br>обозначения<br>точки на<br>местности<br>(при<br>наличии) |
|   | X                             | Y | X   | Y          |   |   |  |
| 1   | 2                             | 3 | 4   | 5          | 6   | 7   | 8  |
| 6484  | -                             | - | 444940.14                                   | 2231608.00 | Картометрический метод                                    | 5.0   | -  |
| 6485  | -                             | - | 444936.76                                   | 2231611.57 | Картометрический метод                                    | 5.0   | -  |
| 6486  | -                             | - | 444935.48                                   | 2231620.06 | Картометрический метод                                    | 5.0   | -  |
| 6487  | -                             | - | 444952.57                                   | 2231657.51 | Картометрический метод                                    | 5.0   | -  |
| 6488  | -                             | - | 444946.93                                   | 2231664.17 | Картометрический метод                                    | 5.0   | -  |
| 6489  | -                             | - | 444961.97                                   | 2231677.12 | Картометрический метод                                    | 5.0   | -  |
| 6490  | -                             | - | 444961.98                                   | 2231677.11 | Картометрический метод                                    | 5.0   | -  |
| 6491  | -                             | - | 444969.79                                   | 2231671.52 | Картометрический метод                                    | 5.0   | -  |
| 6492  | -                             | - | 444977.82                                   | 2231683.42 | Картометрический метод                                    | 5.0   | -  |
| 6493  | -                             | - | 444983.80                                   | 2231675.83 | Картометрический метод                                    | 5.0   | -  |
| 6494  | -                             | - | 444960.34                                   | 2231640.13 | Картометрический метод                                    | 5.0   | -  |
| 6495  | -                             | - | 444956.86                                   | 2231644.64 | Картометрический метод                                    | 5.0   | -  |
| 6496  | -                             | - | 444950.26                                   | 2231622.60 | Картометрический метод                                    | 5.0   | -  |
| 6497  | -                             | - | 444951.77                                   | 2231605.21 | Картометрический метод                                    | 5.0   | -  |
| 6498  | -                             | - | 444950.93                                   | 2231602.02 | Картометрический метод                                    | 5.0   | -  |
| 6499  | -                             | - | 444948.60                                   | 2231600.23 | Картометрический метод                                    | 5.0   | -  |
| 6500  | -                             | - | 444950.23                                   | 2231598.25 | Картометрический метод                                    | 5.0   | -  |
| 6501  | -                             | - | 444952.71                                   | 2231595.22 | Картометрический метод                                    | 5.0   | -  |
| 6502  | -                             | - | 444952.81                                   | 2231595.09 | Картометрический метод                                    | 5.0   | -  |
| 6503  | -                             | - | 444953.18                                   | 2231594.65 | Картометрический метод                                    | 5.0   | -  |
| 6504  | -                             | - | 444953.34                                   | 2231594.44 | Картометрический метод                                    | 5.0   | -  |
| 6505  | -                             | - | 444949.44                                   | 2231592.05 | Картометрический метод                                    | 5.0   | -  |
| 6506  | -                             | - | 444941.31                                   | 2231562.14 | Картометрический метод                                    | 5.0   | -  |
| 6507  | -                             | - | 444936.54                                   | 2231544.65 | Картометрический метод                                    | 5.0   | -  |
| 6508  | -                             | - | 444938.72                                   | 2231541.50 | Картометрический метод                                    | 5.0   | -  |

| 2. Сведения о характерных точках границ объекта |                               |   |   |            |   |   |  |
|---|-------------------------------|---|---|------------|---|---|--|
| Обозначение<br>характерных<br>точек границ      | Существующие<br>координаты, м |   | Измененные<br>(уточненные)<br>координаты, м |            | Метод<br>определения<br>координат<br>характерной<br>точки | Средняя<br>квадратическая<br>погрешность<br>положения<br>характерной<br>точки (Mt), м | Описание<br>обозначения<br>точки на<br>местности<br>(при<br>наличии) |
|   | X                             | Y | X   | Y          |   |   |  |
| 1   | 2                             | 3 | 4   | 5          | 6   | 7   | 8  |
| 6509  | -                             | - | 444949.24                                   | 2231548.47 | Картометрический метод                                    | 5.0   | -  |
| 6510  | -                             | - | 444951.96                                   | 2231550.48 | Картометрический метод                                    | 5.0   | -  |
| 6511  | -                             | - | 444975.24                                   | 2231567.77 | Картометрический метод                                    | 5.0   | -  |
| 6512  | -                             | - | 444975.60                                   | 2231567.34 | Картометрический метод                                    | 5.0   | -  |
| 6513  | -                             | - | 444975.61                                   | 2231567.33 | Картометрический метод                                    | 5.0   | -  |
| 6514  | -                             | - | 445004.09                                   | 2231587.41 | Картометрический метод                                    | 5.0   | -  |
| 6515  | -                             | - | 445002.23                                   | 2231589.68 | Картометрический метод                                    | 5.0   | -  |
| 6516  | -                             | - | 445006.41                                   | 2231592.70 | Картометрический метод                                    | 5.0   | -  |
| 6517  | -                             | - | 445010.41                                   | 2231595.60 | Картометрический метод                                    | 5.0   | -  |
| 6518  | -                             | - | 445030.01                                   | 2231609.76 | Картометрический метод                                    | 5.0   | -  |
| 6519  | -                             | - | 445030.60                                   | 2231608.69 | Картометрический метод                                    | 5.0   | -  |
| 6520  | -                             | - | 445068.82                                   | 2231636.93 | Картометрический метод                                    | 5.0   | -  |
| 6521  | -                             | - | 445099.30                                   | 2231657.25 | Картометрический метод                                    | 5.0   | -  |
| 6522  | -                             | - | 445099.34                                   | 2231657.27 | Картометрический метод                                    | 5.0   | -  |
| 6523  | -                             | - | 445151.16                                   | 2231701.37 | Картометрический метод                                    | 5.0   | -  |
| 6524  | -                             | - | 445155.84                                   | 2231699.42 | Картометрический метод                                    | 5.0   | -  |
| 6525  | -                             | - | 445155.85                                   | 2231699.42 | Картометрический метод                                    | 5.0   | -  |
| 6526  | -                             | - | 445174.08                                   | 2231712.62 | Картометрический метод                                    | 5.0   | -  |
| 6527  | -                             | - | 445173.48                                   | 2231713.47 | Картометрический метод                                    | 5.0   | -  |
| 6528  | -                             | - | 445203.17                                   | 2231735.24 | Картометрический метод                                    | 5.0   | -  |
| 6529  | -                             | - | 445186.03                                   | 2231759.74 | Картометрический метод                                    | 5.0   | -  |
| 6530  | -                             | - | 445185.72                                   | 2231759.52 | Картометрический метод                                    | 5.0   | -  |
| 6531  | -                             | - | 445185.59                                   | 2231759.69 | Картометрический метод                                    | 5.0   | -  |
| 6532  | -                             | - | 445186.00                                   | 2231759.98 | Картометрический метод                                    | 5.0   | -  |
| 6533  | -                             | - | 445167.40                                   | 2231786.71 | Картометрический метод                                    | 5.0   | -  |

| 2. Сведения о характерных точках границ объекта |                               |   |   |            |   |   |  |
|---|-------------------------------|---|---|------------|---|---|--|
| Обозначение<br>характерных<br>точек границ      | Существующие<br>координаты, м |   | Измененные<br>(уточненные)<br>координаты, м |            | Метод<br>определения<br>координат<br>характерной<br>точки | Средняя<br>квадратическая<br>погрешность<br>положения<br>характерной<br>точки (Mt), м | Описание<br>обозначения<br>точки на<br>местности<br>(при<br>наличии) |
|   | X                             | Y | X   | Y          |   |   |  |
| 1   | 2                             | 3 | 4   | 5          | 6   | 7   | 8  |
| 6534  | -                             | - | 445166.59                                   | 2231786.13 | Картометрический метод                                    | 5.0   | -  |
| 6535  | -                             | - | 445165.32                                   | 2231787.90 | Картометрический метод                                    | 5.0   | -  |
| 6536  | -                             | - | 445139.61                                   | 2231823.73 | Картометрический метод                                    | 5.0   | -  |
| 6537  | -                             | - | 445135.25                                   | 2231829.80 | Картометрический метод                                    | 5.0   | -  |
| 6538  | -                             | - | 445129.76                                   | 2231837.44 | Картометрический метод                                    | 5.0   | -  |
| 6441  | -                             | - | 445108.20                                   | 2231821.16 | Картометрический метод                                    | 5.0   | -  |
| 6539  | -                             | - | 445109.71                                   | 2233730.13 | Картометрический метод                                    | 5.0   | -  |
| 6540  | -                             | - | 445104.97                                   | 2233697.66 | Картометрический метод                                    | 5.0   | -  |
| 6541  | -                             | - | 445104.96                                   | 2233697.56 | Картометрический метод                                    | 5.0   | -  |
| 6542  | -                             | - | 445099.15                                   | 2233661.80 | Картометрический метод                                    | 5.0   | -  |
| 6543  | -                             | - | 445088.98                                   | 2233599.20 | Картометрический метод                                    | 5.0   | -  |
| 6544  | -                             | - | 445068.26                                   | 2233450.86 | Картометрический метод                                    | 5.0   | -  |
| 6545  | -                             | - | 445068.26                                   | 2233450.85 | Картометрический метод                                    | 5.0   | -  |
| 6546  | -                             | - | 445065.85                                   | 2233439.06 | Картометрический метод                                    | 5.0   | -  |
| 6547  | -                             | - | 445053.08                                   | 2233358.48 | Картометрический метод                                    | 5.0   | -  |
| 6548  | -                             | - | 445051.12                                   | 2233345.51 | Картометрический метод                                    | 5.0   | -  |
| 6549  | -                             | - | 445048.21                                   | 2233323.83 | Картометрический метод                                    | 5.0   | -  |
| 6550  | -                             | - | 445090.82                                   | 2233317.76 | Картометрический метод                                    | 5.0   | -  |
| 6551  | -                             | - | 445097.13                                   | 2233317.45 | Картометрический метод                                    | 5.0   | -  |
| 6552  | -                             | - | 445103.28                                   | 2233316.57 | Картометрический метод                                    | 5.0   | -  |
| 6553  | -                             | - | 445107.98                                   | 2233315.90 | Картометрический метод                                    | 5.0   | -  |
| 6554  | -                             | - | 445104.92                                   | 2233299.39 | Картометрический метод                                    | 5.0   | -  |
| 6555  | -                             | - | 445104.66                                   | 2233297.96 | Картометрический метод                                    | 5.0   | -  |
| 6556  | -                             | - | 445105.80                                   | 2233297.62 | Картометрический метод                                    | 5.0   | -  |
| 6557  | -                             | - | 445115.68                                   | 2233294.63 | Картометрический метод                                    | 5.0   | -  |



| 2. Сведения о характерных точках границ объекта |                               |   |   |            |   |   |  |
|---|-------------------------------|---|---|------------|---|---|--|
| Обозначение<br>характерных<br>точек границ      | Существующие<br>координаты, м |   | Измененные<br>(уточненные)<br>координаты, м |            | Метод<br>определения<br>координат<br>характерной<br>точки | Средняя<br>квадратическая<br>погрешность<br>положения<br>характерной<br>точки (Mt), м | Описание<br>обозначения<br>точки на<br>местности<br>(при<br>наличии) |
|   | X                             | Y | X   | Y          |   |   |  |
| 1   | 2                             | 3 | 4   | 5          | 6   | 7   | 8  |
| 6558  | -                             | - | 445116.63                                   | 2233296.91 | Картометрический метод                                    | 5.0   | -  |
| 6559  | -                             | - | 445124.00                                   | 2233294.69 | Картометрический метод                                    | 5.0   | -  |
| 6560  | -                             | - | 445130.89                                   | 2233303.68 | Картометрический метод                                    | 5.0   | -  |
| 6561  | -                             | - | 445128.97                                   | 2233303.93 | Картометрический метод                                    | 5.0   | -  |
| 6562  | -                             | - | 445128.96                                   | 2233303.93 | Картометрический метод                                    | 5.0   | -  |
| 6563  | -                             | - | 445129.03                                   | 2233304.56 | Картометрический метод                                    | 5.0   | -  |
| 6564  | -                             | - | 445131.12                                   | 2233322.23 | Картометрический метод                                    | 5.0   | -  |
| 6565  | -                             | - | 445131.16                                   | 2233322.58 | Картометрический метод                                    | 5.0   | -  |
| 6566  | -                             | - | 445131.48                                   | 2233325.29 | Картометрический метод                                    | 5.0   | -  |
| 6567  | -                             | - | 445131.63                                   | 2233326.58 | Картометрический метод                                    | 5.0   | -  |
| 6568  | -                             | - | 445133.58                                   | 2233343.19 | Картометрический метод                                    | 5.0   | -  |
| 6569  | -                             | - | 445140.68                                   | 2233354.31 | Картометрический метод                                    | 5.0   | -  |
| 6570  | -                             | - | 445142.54                                   | 2233361.30 | Картометрический метод                                    | 5.0   | -  |
| 6571  | -                             | - | 445150.30                                   | 2233360.98 | Картометрический метод                                    | 5.0   | -  |
| 6572  | -                             | - | 445152.44                                   | 2233371.58 | Картометрический метод                                    | 5.0   | -  |
| 6573  | -                             | - | 445178.40                                   | 2233367.81 | Картометрический метод                                    | 5.0   | -  |
| 6574  | -                             | - | 445178.39                                   | 2233367.73 | Картометрический метод                                    | 5.0   | -  |
| 6575  | -                             | - | 445183.29                                   | 2233367.12 | Картометрический метод                                    | 5.0   | -  |
| 6576  | -                             | - | 445183.33                                   | 2233367.11 | Картометрический метод                                    | 5.0   | -  |
| 6577  | -                             | - | 445187.18                                   | 2233386.38 | Картометрический метод                                    | 5.0   | -  |
| 6578  | -                             | - | 445187.25                                   | 2233386.71 | Картометрический метод                                    | 5.0   | -  |
| 6579  | -                             | - | 445193.93                                   | 2233428.61 | Картометрический метод                                    | 5.0   | -  |
| 6580  | -                             | - | 445194.03                                   | 2233429.24 | Картометрический метод                                    | 5.0   | -  |
| 6581  | -                             | - | 445201.45                                   | 2233475.71 | Картометрический метод                                    | 5.0   | -  |
| 6582  | -                             | - | 445204.74                                   | 2233498.07 | Картометрический метод                                    | 5.0   | -  |

| 2. Сведения о характерных точках границ объекта |                               |   |   |            |   |   |  |
|---|-------------------------------|---|---|------------|---|---|--|
| Обозначение<br>характерных<br>точек границ      | Существующие<br>координаты, м |   | Измененные<br>(уточненные)<br>координаты, м |            | Метод<br>определения<br>координат<br>характерной<br>точки | Средняя<br>квадратическая<br>погрешность<br>положения<br>характерной<br>точки (Mt), м | Описание<br>обозначения<br>точки на<br>местности<br>(при<br>наличии) |
|   | X                             | Y | X   | Y          |   |   |  |
| 1   | 2                             | 3 | 4   | 5          | 6   | 7   | 8  |
| 6583  | -                             | - | 445205.36                                   | 2233502.37 | Картометрический метод                                    | 5.0   | -  |
| 6584  | -                             | - | 445211.68                                   | 2233546.92 | Картометрический метод                                    | 5.0   | -  |
| 6585  | -                             | - | 445225.02                                   | 2233640.74 | Картометрический метод                                    | 5.0   | -  |
| 6586  | -                             | - | 445228.71                                   | 2233665.16 | Картометрический метод                                    | 5.0   | -  |
| 6587  | -                             | - | 445234.07                                   | 2233711.21 | Картометрический метод                                    | 5.0   | -  |
| 6588  | -                             | - | 445234.39                                   | 2233713.43 | Картометрический метод                                    | 5.0   | -  |
| 6589  | -                             | - | 445227.11                                   | 2233714.61 | Картометрический метод                                    | 5.0   | -  |
| 6590  | -                             | - | 445174.10                                   | 2233723.49 | Картометрический метод                                    | 5.0   | -  |
| 6591  | -                             | - | 445174.22                                   | 2233724.36 | Картометрический метод                                    | 5.0   | -  |
| 6592  | -                             | - | 445109.78                                   | 2233734.24 | Картометрический метод                                    | 5.0   | -  |
| 6539  | -                             | - | 445109.71                                   | 2233730.13 | Картометрический метод                                    | 5.0   | -  |
| 6593  | -                             | - | 445208.03                                   | 2232409.92 | Картометрический метод                                    | 5.0   | -  |
| 6594  | -                             | - | 445206.55                                   | 2232410.41 | Картометрический метод                                    | 5.0   | -  |
| 6595  | -                             | - | 445204.40                                   | 2232398.57 | Картометрический метод                                    | 5.0   | -  |
| 6596  | -                             | - | 445200.67                                   | 2232370.16 | Картометрический метод                                    | 5.0   | -  |
| 6597  | -                             | - | 445200.45                                   | 2232365.80 | Картометрический метод                                    | 5.0   | -  |
| 6598  | -                             | - | 445201.52                                   | 2232365.70 | Картометрический метод                                    | 5.0   | -  |
| 6599  | -                             | - | 445201.41                                   | 2232364.96 | Картометрический метод                                    | 5.0   | -  |
| 6600  | -                             | - | 445200.33                                   | 2232365.07 | Картометрический метод                                    | 5.0   | -  |
| 6601  | -                             | - | 445197.93                                   | 2232347.18 | Картометрический метод                                    | 5.0   | -  |
| 6602  | -                             | - | 445196.33                                   | 2232335.37 | Картометрический метод                                    | 5.0   | -  |
| 6603  | -                             | - | 445196.03                                   | 2232333.09 | Картометрический метод                                    | 5.0   | -  |
| 6604  | -                             | - | 445195.52                                   | 2232329.29 | Картометрический метод                                    | 5.0   | -  |
| 6605  | -                             | - | 445194.63                                   | 2232329.39 | Картометрический метод                                    | 5.0   | -  |
| 6606  | -                             | - | 445190.46                                   | 2232300.42 | Картометрический метод                                    | 5.0   | -  |

| 2. Сведения о характерных точках границ объекта |                               |   |   |            |   |   |  |
|---|-------------------------------|---|---|------------|---|---|--|
| Обозначение<br>характерных<br>точек границ      | Существующие<br>координаты, м |   | Измененные<br>(уточненные)<br>координаты, м |            | Метод<br>определения<br>координат<br>характерной<br>точки | Средняя<br>квадратическая<br>погрешность<br>положения<br>характерной<br>точки (Mt), м | Описание<br>обозначения<br>точки на<br>местности<br>(при<br>наличии) |
|   | X                             | Y | X   | Y          |   |   |  |
| 1   | 2                             | 3 | 4   | 5          | 6   | 7   | 8  |
| 6607  | -                             | - | 445184.11                                   | 2232253.36 | Картометрический метод                                    | 5.0   | -  |
| 6608  | -                             | - | 445184.09                                   | 2232253.24 | Картометрический метод                                    | 5.0   | -  |
| 6609  | -                             | - | 445183.09                                   | 2232243.85 | Картометрический метод                                    | 5.0   | -  |
| 6610  | -                             | - | 445182.95                                   | 2232242.54 | Картометрический метод                                    | 5.0   | -  |
| 6611  | -                             | - | 445182.95                                   | 2232242.53 | Картометрический метод                                    | 5.0   | -  |
| 6612  | -                             | - | 445182.10                                   | 2232234.43 | Картометрический метод                                    | 5.0   | -  |
| 6613  | -                             | - | 445181.77                                   | 2232231.34 | Картометрический метод                                    | 5.0   | -  |
| 6614  | -                             | - | 445177.55                                   | 2232204.69 | Картометрический метод                                    | 5.0   | -  |
| 6615  | -                             | - | 445177.66                                   | 2232204.68 | Картометрический метод                                    | 5.0   | -  |
| 6616  | -                             | - | 445177.65                                   | 2232204.63 | Картометрический метод                                    | 5.0   | -  |
| 6617  | -                             | - | 445177.98                                   | 2232204.44 | Картометрический метод                                    | 5.0   | -  |
| 6618  | -                             | - | 445178.13                                   | 2232204.35 | Картометрический метод                                    | 5.0   | -  |
| 6619  | -                             | - | 445173.82                                   | 2232178.44 | Картометрический метод                                    | 5.0   | -  |
| 6620  | -                             | - | 445173.60                                   | 2232176.45 | Картометрический метод                                    | 5.0   | -  |
| 6621  | -                             | - | 445173.44                                   | 2232175.05 | Картометрический метод                                    | 5.0   | -  |
| 6622  | -                             | - | 445173.40                                   | 2232174.36 | Картометрический метод                                    | 5.0   | -  |
| 6623  | -                             | - | 445173.40                                   | 2232174.33 | Картометрический метод                                    | 5.0   | -  |
| 6624  | -                             | - | 445173.34                                   | 2232173.20 | Картометрический метод                                    | 5.0   | -  |
| 6625  | -                             | - | 445173.15                                   | 2232173.15 | Картометрический метод                                    | 5.0   | -  |
| 6626  | -                             | - | 445172.75                                   | 2232173.03 | Картометрический метод                                    | 5.0   | -  |
| 6627  | -                             | - | 445165.86                                   | 2232128.58 | Картометрический метод                                    | 5.0   | -  |
| 6628  | -                             | - | 445162.59                                   | 2232102.90 | Картометрический метод                                    | 5.0   | -  |
| 6629  | -                             | - | 445162.49                                   | 2232102.17 | Картометрический метод                                    | 5.0   | -  |
| 6630  | -                             | - | 445155.46                                   | 2232060.11 | Картометрический метод                                    | 5.0   | -  |
| 6631  | -                             | - | 445155.31                                   | 2232059.18 | Картометрический метод                                    | 5.0   | -  |

| 2. Сведения о характерных точках границ объекта |                               |   |   |            |   |   |  |
|---|-------------------------------|---|---|------------|---|---|--|
| Обозначение<br>характерных<br>точек границ      | Существующие<br>координаты, м |   | Измененные<br>(уточненные)<br>координаты, м |            | Метод<br>определения<br>координат<br>характерной<br>точки | Средняя<br>квадратическая<br>погрешность<br>положения<br>характерной<br>точки (Mt), м | Описание<br>обозначения<br>точки на<br>местности<br>(при<br>наличии) |
|   | X                             | Y | X   | Y          |   |   |  |
| 1   | 2                             | 3 | 4   | 5          | 6   | 7   | 8  |
| 6632  | -                             | - | 445152.82                                   | 2232044.46 | Картометрический метод                                    | 5.0   | -  |
| 6633  | -                             | - | 445152.76                                   | 2232044.06 | Картометрический метод                                    | 5.0   | -  |
| 6634  | -                             | - | 445196.71                                   | 2232070.84 | Картометрический метод                                    | 5.0   | -  |
| 6635  | -                             | - | 445201.98                                   | 2232074.05 | Картометрический метод                                    | 5.0   | -  |
| 6636  | -                             | - | 445208.60                                   | 2232078.54 | Картометрический метод                                    | 5.0   | -  |
| 6637  | -                             | - | 445222.55                                   | 2232087.99 | Картометрический метод                                    | 5.0   | -  |
| 6638  | -                             | - | 445224.68                                   | 2232090.34 | Картометрический метод                                    | 5.0   | -  |
| 6639  | -                             | - | 445227.96                                   | 2232092.67 | Картометрический метод                                    | 5.0   | -  |
| 6640  | -                             | - | 445282.97                                   | 2232131.68 | Картометрический метод                                    | 5.0   | -  |
| 6641  | -                             | - | 445302.73                                   | 2232145.68 | Картометрический метод                                    | 5.0   | -  |
| 6642  | -                             | - | 445303.58                                   | 2232146.28 | Картометрический метод                                    | 5.0   | -  |
| 6643  | -                             | - | 445304.86                                   | 2232147.19 | Картометрический метод                                    | 5.0   | -  |
| 6644  | -                             | - | 445307.91                                   | 2232149.41 | Картометрический метод                                    | 5.0   | -  |
| 6645  | -                             | - | 445330.32                                   | 2232165.71 | Картометрический метод                                    | 5.0   | -  |
| 6646  | -                             | - | 445332.39                                   | 2232198.17 | Картометрический метод                                    | 5.0   | -  |
| 6647  | -                             | - | 445332.43                                   | 2232198.76 | Картометрический метод                                    | 5.0   | -  |
| 6648  | -                             | - | 445332.37                                   | 2232198.77 | Картометрический метод                                    | 5.0   | -  |
| 6649  | -                             | - | 445332.03                                   | 2232198.81 | Картометрический метод                                    | 5.0   | -  |
| 6650  | -                             | - | 445332.80                                   | 2232218.92 | Картометрический метод                                    | 5.0   | -  |
| 6651  | -                             | - | 445332.81                                   | 2232219.06 | Картометрический метод                                    | 5.0   | -  |
| 6652  | -                             | - | 445333.03                                   | 2232224.76 | Картометрический метод                                    | 5.0   | -  |
| 6653  | -                             | - | 445333.93                                   | 2232256.10 | Картометрический метод                                    | 5.0   | -  |
| 6654  | -                             | - | 445333.94                                   | 2232257.59 | Картометрический метод                                    | 5.0   | -  |
| 6655  | -                             | - | 445333.97                                   | 2232260.54 | Картометрический метод                                    | 5.0   | -  |
| 6656  | -                             | - | 445334.13                                   | 2232261.76 | Картометрический метод                                    | 5.0   | -  |

| 2. Сведения о характерных точках границ объекта |                            |   |                                       |            |   |  |   |
|---|----------------------------|---|---------------------------------------|------------|---|--|---|
| Обозначение характерных точек границ            | Существующие координаты, м |   | Измененные (уточненные) координаты, м |            | Метод определения координат характерной точки | Средняя квадратическая погрешность положения характерной точки (Mt), м | Описание обозначения точки на местности (при наличии) |
|   | X                          | Y | X                                     | Y          |   |  |   |
| 1   | 2                          | 3 | 4                                     | 5          | 6   | 7  | 8   |
| 6657  | -                          | - | 445334.13                             | 2232261.78 | Картометрический метод                        | 5.0  | -   |
| 6658  | -                          | - | 445334.13                             | 2232261.79 | Картометрический метод                        | 5.0  | -   |
| 6659  | -                          | - | 445334.37                             | 2232263.65 | Картометрический метод                        | 5.0  | -   |
| 6660  | -                          | - | 445334.35                             | 2232264.08 | Картометрический метод                        | 5.0  | -   |
| 6661  | -                          | - | 445334.04                             | 2232273.92 | Картометрический метод                        | 5.0  | -   |
| 6662  | -                          | - | 445334.21                             | 2232285.40 | Картометрический метод                        | 5.0  | -   |
| 6663  | -                          | - | 445332.87                             | 2232285.52 | Картометрический метод                        | 5.0  | -   |
| 6664  | -                          | - | 445332.97                             | 2232290.87 | Картометрический метод                        | 5.0  | -   |
| 6665  | -                          | - | 445334.86                             | 2232291.41 | Картометрический метод                        | 5.0  | -   |
| 6666  | -                          | - | 445334.86                             | 2232291.42 | Картометрический метод                        | 5.0  | -   |
| 6667  | -                          | - | 445335.10                             | 2232291.49 | Картометрический метод                        | 5.0  | -   |
| 6668  | -                          | - | 445335.22                             | 2232291.52 | Картометрический метод                        | 5.0  | -   |
| 6669  | -                          | - | 445335.32                             | 2232291.55 | Картометрический метод                        | 5.0  | -   |
| 6670  | -                          | - | 445335.89                             | 2232315.16 | Картометрический метод                        | 5.0  | -   |
| 6671  | -                          | - | 445335.90                             | 2232315.34 | Картометрический метод                        | 5.0  | -   |
| 6672  | -                          | - | 445336.84                             | 2232341.34 | Картометрический метод                        | 5.0  | -   |
| 6673  | -                          | - | 445337.00                             | 2232345.72 | Картометрический метод                        | 5.0  | -   |
| 6674  | -                          | - | 445336.82                             | 2232345.74 | Картометрический метод                        | 5.0  | -   |
| 6675  | -                          | - | 445336.82                             | 2232345.87 | Картометрический метод                        | 5.0  | -   |
| 6676  | -                          | - | 445336.65                             | 2232346.01 | Картометрический метод                        | 5.0  | -   |
| 6677  | -                          | - | 445337.06                             | 2232356.44 | Картометрический метод                        | 5.0  | -   |
| 6678  | -                          | - | 445337.84                             | 2232374.01 | Картометрический метод                        | 5.0  | -   |
| 6679  | -                          | - | 445338.41                             | 2232389.59 | Картометрический метод                        | 5.0  | -   |
| 6680  | -                          | - | 445338.44                             | 2232389.58 | Картометрический метод                        | 5.0  | -   |
| 6681  | -                          | - | 445338.54                             | 2232389.56 | Картометрический метод                        | 5.0  | -   |

| 2. Сведения о характерных точках границ объекта |                            |   |                                       |            |   |  |   |
|---|----------------------------|---|---------------------------------------|------------|---|--|---|
| Обозначение характерных точек границ            | Существующие координаты, м |   | Измененные (уточненные) координаты, м |            | Метод определения координат характерной точки | Средняя квадратическая погрешность положения характерной точки (Mt), м | Описание обозначения точки на местности (при наличии) |
|   | X                          | Y | X                                     | Y          |   |  |   |
| 1   | 2                          | 3 | 4                                     | 5          | 6   | 7  | 8   |
| 6682  | -                          | - | 445338.54                             | 2232389.57 | Картометрический метод                        | 5.0  | -   |
| 6683  | -                          | - | 445339.89                             | 2232430.53 | Картометрический метод                        | 5.0  | -   |
| 6684  | -                          | - | 445339.89                             | 2232430.54 | Картометрический метод                        | 5.0  | -   |
| 6685  | -                          | - | 445339.89                             | 2232430.56 | Картометрический метод                        | 5.0  | -   |
| 6686  | -                          | - | 445339.91                             | 2232430.94 | Картометрический метод                        | 5.0  | -   |
| 6687  | -                          | - | 445339.92                             | 2232431.31 | Картометрический метод                        | 5.0  | -   |
| 6688  | -                          | - | 445339.91                             | 2232431.31 | Картометрический метод                        | 5.0  | -   |
| 6689  | -                          | - | 445313.58                             | 2232435.06 | Картометрический метод                        | 5.0  | -   |
| 6690  | -                          | - | 445289.16                             | 2232439.00 | Картометрический метод                        | 5.0  | -   |
| 6691  | -                          | - | 445288.95                             | 2232437.13 | Картометрический метод                        | 5.0  | -   |
| 6692  | -                          | - | 445259.02                             | 2232441.03 | Картометрический метод                        | 5.0  | -   |
| 6693  | -                          | - | 445215.97                             | 2232446.63 | Картометрический метод                        | 5.0  | -   |
| 6694  | -                          | - | 445213.47                             | 2232446.98 | Картометрический метод                        | 5.0  | -   |
| 6593  | -                          | - | 445208.03                             | 2232409.92 | Картометрический метод                        | 5.0  | -   |
| 6695  | -                          | - | 446534.06                             | 2236443.32 | Картометрический метод                        | 5.0  | -   |
| 6696  | -                          | - | 446473.60                             | 2236370.90 | Картометрический метод                        | 5.0  | -   |
| 6697  | -                          | - | 446472.76                             | 2236371.57 | Картометрический метод                        | 5.0  | -   |
| 6698  | -                          | - | 446472.09                             | 2236372.12 | Картометрический метод                        | 5.0  | -   |
| 6699  | -                          | - | 446472.08                             | 2236372.12 | Картометрический метод                        | 5.0  | -   |
| 6700  | -                          | - | 446454.19                             | 2236349.87 | Картометрический метод                        | 5.0  | -   |
| 6701  | -                          | - | 446455.33                             | 2236349.01 | Картометрический метод                        | 5.0  | -   |
| 6702  | -                          | - | 446436.86                             | 2236326.89 | Картометрический метод                        | 5.0  | -   |
| 6703  | -                          | - | 446405.94                             | 2236288.33 | Картометрический метод                        | 5.0  | -   |
| 6704  | -                          | - | 446386.06                             | 2236264.43 | Картометрический метод                        | 5.0  | -   |
| 6705  | -                          | - | 446356.93                             | 2236230.39 | Картометрический метод                        | 5.0  | -   |

| 2. Сведения о характерных точках границ объекта |                               |   |   |            |   |   |  |
|---|-------------------------------|---|---|------------|---|---|--|
| Обозначение<br>характерных<br>точек границ      | Существующие<br>координаты, м |   | Измененные<br>(уточненные)<br>координаты, м |            | Метод<br>определения<br>координат<br>характерной<br>точки | Средняя<br>квадратическая<br>погрешность<br>положения<br>характерной<br>точки (Mt), м | Описание<br>обозначения<br>точки на<br>местности<br>(при<br>наличии) |
|   | X                             | Y | X   | Y          |   |   |  |
| 1   | 2                             | 3 | 4   | 5          | 6   | 7   | 8  |
| 6706  | -                             | - | 446334.87                                   | 2236204.39 | Картометрический метод                                    | 5.0   | -  |
| 6707  | -                             | - | 446350.47                                   | 2236192.10 | Картометрический метод                                    | 5.0   | -  |
| 6708  | -                             | - | 446396.72                                   | 2236153.10 | Картометрический метод                                    | 5.0   | -  |
| 6709  | -                             | - | 446412.96                                   | 2236126.00 | Картометрический метод                                    | 5.0   | -  |
| 6710  | -                             | - | 446429.64                                   | 2236091.96 | Картометрический метод                                    | 5.0   | -  |
| 6711  | -                             | - | 446434.03                                   | 2236083.33 | Картометрический метод                                    | 5.0   | -  |
| 6712  | -                             | - | 446565.79                                   | 2236169.41 | Картометрический метод                                    | 5.0   | -  |
| 6713  | -                             | - | 446583.44                                   | 2236178.83 | Картометрический метод                                    | 5.0   | -  |
| 6714  | -                             | - | 446595.83                                   | 2236187.25 | Картометрический метод                                    | 5.0   | -  |
| 6715  | -                             | - | 446554.46                                   | 2236443.22 | Картометрический метод                                    | 5.0   | -  |
| 6716  | -                             | - | 446553.51                                   | 2236445.60 | Картометрический метод                                    | 5.0   | -  |
| 6717  | -                             | - | 446551.76                                   | 2236447.87 | Картометрический метод                                    | 5.0   | -  |
| 6718  | -                             | - | 446549.88                                   | 2236449.50 | Картометрический метод                                    | 5.0   | -  |
| 6719  | -                             | - | 446545.38                                   | 2236451.85 | Картометрический метод                                    | 5.0   | -  |
| 6720  | -                             | - | 446541.94                                   | 2236452.81 | Картометрический метод                                    | 5.0   | -  |
| 6695  | -                             | - | 446534.06                                   | 2236443.32 | Картометрический метод                                    | 5.0   | -  |
| 6721  | -                             | - | 445970.51                                   | 2233593.30 | Картометрический метод                                    | 5.0   | -  |
| 6722  | -                             | - | 445969.14                                   | 2233591.30 | Картометрический метод                                    | 5.0   | -  |
| 6723  | -                             | - | 445969.11                                   | 2233591.26 | Картометрический метод                                    | 5.0   | -  |
| 6724  | -                             | - | 445960.67                                   | 2233579.05 | Картометрический метод                                    | 5.0   | -  |
| 6725  | -                             | - | 445998.72                                   | 2233548.49 | Картометрический метод                                    | 5.0   | -  |
| 6726  | -                             | - | 446021.65                                   | 2233529.66 | Картометрический метод                                    | 5.0   | -  |
| 6727  | -                             | - | 446044.04                                   | 2233515.54 | Картометрический метод                                    | 5.0   | -  |
| 6728  | -                             | - | 446068.57                                   | 2233499.84 | Картометрический метод                                    | 5.0   | -  |
| 6729  | -                             | - | 446068.28                                   | 2233499.33 | Картометрический метод                                    | 5.0   | -  |

| 2. Сведения о характерных точках границ объекта |                               |   |   |            |   |   |  |
|---|-------------------------------|---|---|------------|---|---|--|
| Обозначение<br>характерных<br>точек границ      | Существующие<br>координаты, м |   | Измененные<br>(уточненные)<br>координаты, м |            | Метод<br>определения<br>координат<br>характерной<br>точки | Средняя<br>квадратическая<br>погрешность<br>положения<br>характерной<br>точки (Mt), м | Описание<br>обозначения<br>точки на<br>местности<br>(при<br>наличии) |
|   | X                             | Y | X   | Y          |   |   |  |
| 1   | 2                             | 3 | 4   | 5          | 6   | 7   | 8  |
| 6730  | -                             | - | 446102.61                                   | 2233475.74 | Картометрический метод                                    | 5.0   | -  |
| 6731  | -                             | - | 446102.71                                   | 2233476.07 | Картометрический метод                                    | 5.0   | -  |
| 6732  | -                             | - | 446122.84                                   | 2233463.36 | Картометрический метод                                    | 5.0   | -  |
| 6733  | -                             | - | 446136.70                                   | 2233453.02 | Картометрический метод                                    | 5.0   | -  |
| 6734  | -                             | - | 446145.18                                   | 2233445.60 | Картометрический метод                                    | 5.0   | -  |
| 6735  | -                             | - | 446156.26                                   | 2233434.51 | Картометрический метод                                    | 5.0   | -  |
| 6736  | -                             | - | 446157.23                                   | 2233433.21 | Картометрический метод                                    | 5.0   | -  |
| 6737  | -                             | - | 446182.80                                   | 2233400.57 | Картометрический метод                                    | 5.0   | -  |
| 6738  | -                             | - | 446183.98                                   | 2233401.85 | Картометрический метод                                    | 5.0   | -  |
| 6739  | -                             | - | 446205.20                                   | 2233379.13 | Картометрический метод                                    | 5.0   | -  |
| 6740  | -                             | - | 446225.97                                   | 2233364.99 | Картометрический метод                                    | 5.0   | -  |
| 6741  | -                             | - | 446249.57                                   | 2233342.67 | Картометрический метод                                    | 5.0   | -  |
| 6742  | -                             | - | 446290.36                                   | 2233303.39 | Картометрический метод                                    | 5.0   | -  |
| 6743  | -                             | - | 446301.51                                   | 2233293.18 | Картометрический метод                                    | 5.0   | -  |
| 6744  | -                             | - | 446311.54                                   | 2233284.76 | Картометрический метод                                    | 5.0   | -  |
| 6745  | -                             | - | 446311.55                                   | 2233284.75 | Картометрический метод                                    | 5.0   | -  |
| 6746  | -                             | - | 446347.01                                   | 2233263.12 | Картометрический метод                                    | 5.0   | -  |
| 6747  | -                             | - | 446347.02                                   | 2233263.11 | Картометрический метод                                    | 5.0   | -  |
| 6748  | -                             | - | 446380.21                                   | 2233248.06 | Картометрический метод                                    | 5.0   | -  |
| 6749  | -                             | - | 446380.15                                   | 2233248.83 | Картометрический метод                                    | 5.0   | -  |
| 6750  | -                             | - | 446396.12                                   | 2233245.40 | Картометрический метод                                    | 5.0   | -  |
| 6751  | -                             | - | 446406.73                                   | 2233243.98 | Картометрический метод                                    | 5.0   | -  |
| 6752  | -                             | - | 446409.70                                   | 2233244.12 | Картометрический метод                                    | 5.0   | -  |
| 6753  | -                             | - | 446447.44                                   | 2233254.21 | Картометрический метод                                    | 5.0   | -  |
| 6754  | -                             | - | 446459.11                                   | 2233258.76 | Картометрический метод                                    | 5.0   | -  |



| 2. Сведения о характерных точках границ объекта |                               |   |   |            |   |   |  |
|---|-------------------------------|---|---|------------|---|---|--|
| Обозначение<br>характерных<br>точек границ      | Существующие<br>координаты, м |   | Измененные<br>(уточненные)<br>координаты, м |            | Метод<br>определения<br>координат<br>характерной<br>точки | Средняя<br>квадратическая<br>погрешность<br>положения<br>характерной<br>точки (Mt), м | Описание<br>обозначения<br>точки на<br>местности<br>(при<br>наличии) |
|   | X                             | Y | X   | Y          |   |   |  |
| 1   | 2                             | 3 | 4   | 5          | 6   | 7   | 8  |
| 6755  | -                             | - | 446463.56                                   | 2233261.78 | Картометрический метод                                    | 5.0   | -  |
| 6756  | -                             | - | 446473.18                                   | 2233265.12 | Картометрический метод                                    | 5.0   | -  |
| 6757  | -                             | - | 446478.03                                   | 2233266.71 | Картометрический метод                                    | 5.0   | -  |
| 6758  | -                             | - | 446483.96                                   | 2233268.65 | Картометрический метод                                    | 5.0   | -  |
| 6759  | -                             | - | 446485.74                                   | 2233272.80 | Картометрический метод                                    | 5.0   | -  |
| 6760  | -                             | - | 446485.76                                   | 2233272.85 | Картометрический метод                                    | 5.0   | -  |
| 6761  | -                             | - | 446487.08                                   | 2233275.93 | Картометрический метод                                    | 5.0   | -  |
| 6762  | -                             | - | 446483.96                                   | 2233302.57 | Картометрический метод                                    | 5.0   | -  |
| 6763  | -                             | - | 446487.20                                   | 2233310.51 | Картометрический метод                                    | 5.0   | -  |
| 6764  | -                             | - | 446487.22                                   | 2233329.04 | Картометрический метод                                    | 5.0   | -  |
| 6765  | -                             | - | 446486.54                                   | 2233345.28 | Картометрический метод                                    | 5.0   | -  |
| 6766  | -                             | - | 446486.54                                   | 2233345.29 | Картометрический метод                                    | 5.0   | -  |
| 6767  | -                             | - | 446486.54                                   | 2233345.35 | Картометрический метод                                    | 5.0   | -  |
| 6768  | -                             | - | 446481.41                                   | 2233347.71 | Картометрический метод                                    | 5.0   | -  |
| 6769  | -                             | - | 446478.70                                   | 2233348.43 | Картометрический метод                                    | 5.0   | -  |
| 6770  | -                             | - | 446478.50                                   | 2233350.17 | Картометрический метод                                    | 5.0   | -  |
| 6771  | -                             | - | 446440.85                                   | 2233367.40 | Картометрический метод                                    | 5.0   | -  |
| 6772  | -                             | - | 446415.31                                   | 2233379.48 | Картометрический метод                                    | 5.0   | -  |
| 6773  | -                             | - | 446411.55                                   | 2233381.29 | Картометрический метод                                    | 5.0   | -  |
| 6774  | -                             | - | 446411.54                                   | 2233381.29 | Картометрический метод                                    | 5.0   | -  |
| 6775  | -                             | - | 446383.46                                   | 2233394.81 | Картометрический метод                                    | 5.0   | -  |
| 6776  | -                             | - | 446376.53                                   | 2233398.51 | Картометрический метод                                    | 5.0   | -  |
| 6777  | -                             | - | 446376.52                                   | 2233398.51 | Картометрический метод                                    | 5.0   | -  |
| 6778  | -                             | - | 446376.16                                   | 2233398.71 | Картометрический метод                                    | 5.0   | -  |
| 6779  | -                             | - | 446367.97                                   | 2233402.61 | Картометрический метод                                    | 5.0   | -  |

| 2. Сведения о характерных точках границ объекта |                               |   |   |            |   |   |  |
|---|-------------------------------|---|---|------------|---|---|--|
| Обозначение<br>характерных<br>точек границ      | Существующие<br>координаты, м |   | Измененные<br>(уточненные)<br>координаты, м |            | Метод<br>определения<br>координат<br>характерной<br>точки | Средняя<br>квадратическая<br>погрешность<br>положения<br>характерной<br>точки (Mt), м | Описание<br>обозначения<br>точки на<br>местности<br>(при<br>наличии) |
|   | X                             | Y | X   | Y          |   |   |  |
| 1   | 2                             | 3 | 4   | 5          | 6   | 7   | 8  |
| 6780  | -                             | - | 446367.79                                   | 2233402.70 | Картометрический метод                                    | 5.0   | -  |
| 6781  | -                             | - | 446364.91                                   | 2233404.08 | Картометрический метод                                    | 5.0   | -  |
| 6782  | -                             | - | 446363.53                                   | 2233404.68 | Картометрический метод                                    | 5.0   | -  |
| 6783  | -                             | - | 446363.45                                   | 2233404.73 | Картометрический метод                                    | 5.0   | -  |
| 6784  | -                             | - | 446359.57                                   | 2233406.43 | Картометрический метод                                    | 5.0   | -  |
| 6785  | -                             | - | 446351.93                                   | 2233410.60 | Картометрический метод                                    | 5.0   | -  |
| 6786  | -                             | - | 446330.24                                   | 2233421.78 | Картометрический метод                                    | 5.0   | -  |
| 6787  | -                             | - | 446330.21                                   | 2233421.79 | Картометрический метод                                    | 5.0   | -  |
| 6788  | -                             | - | 446328.91                                   | 2233422.46 | Картометрический метод                                    | 5.0   | -  |
| 6789  | -                             | - | 446328.67                                   | 2233421.97 | Картометрический метод                                    | 5.0   | -  |
| 6790  | -                             | - | 446328.66                                   | 2233421.98 | Картометрический метод                                    | 5.0   | -  |
| 6791  | -                             | - | 446326.61                                   | 2233423.13 | Картометрический метод                                    | 5.0   | -  |
| 6792  | -                             | - | 446326.59                                   | 2233423.14 | Картометрический метод                                    | 5.0   | -  |
| 6793  | -                             | - | 446324.33                                   | 2233424.40 | Картометрический метод                                    | 5.0   | -  |
| 6794  | -                             | - | 446320.53                                   | 2233425.98 | Картометрический метод                                    | 5.0   | -  |
| 6795  | -                             | - | 446317.39                                   | 2233427.28 | Картометрический метод                                    | 5.0   | -  |
| 6796  | -                             | - | 446305.21                                   | 2233432.35 | Картометрический метод                                    | 5.0   | -  |
| 6797  | -                             | - | 446283.73                                   | 2233444.39 | Картометрический метод                                    | 5.0   | -  |
| 6798  | -                             | - | 446283.70                                   | 2233444.40 | Картометрический метод                                    | 5.0   | -  |
| 6799  | -                             | - | 446261.10                                   | 2233454.90 | Картометрический метод                                    | 5.0   | -  |
| 6800  | -                             | - | 446260.69                                   | 2233453.94 | Картометрический метод                                    | 5.0   | -  |
| 6801  | -                             | - | 446224.67                                   | 2233471.06 | Картометрический метод                                    | 5.0   | -  |
| 6802  | -                             | - | 446222.59                                   | 2233473.80 | Картометрический метод                                    | 5.0   | -  |
| 6803  | -                             | - | 446221.73                                   | 2233474.92 | Картометрический метод                                    | 5.0   | -  |
| 6804  | -                             | - | 446219.00                                   | 2233476.20 | Картометрический метод                                    | 5.0   | -  |

| 2. Сведения о характерных точках границ объекта |                               |   |   |            |   |   |  |
|---|-------------------------------|---|---|------------|---|---|--|
| Обозначение<br>характерных<br>точек границ      | Существующие<br>координаты, м |   | Измененные<br>(уточненные)<br>координаты, м |            | Метод<br>определения<br>координат<br>характерной<br>точки | Средняя<br>квадратическая<br>погрешность<br>положения<br>характерной<br>точки (Mt), м | Описание<br>обозначения<br>точки на<br>местности<br>(при<br>наличии) |
|   | X                             | Y | X   | Y          |   |   |  |
| 1   | 2                             | 3 | 4   | 5          | 6   | 7   | 8  |
| 6805  | -                             | - | 446178.28                                   | 2233495.10 | Картометрический метод                                    | 5.0   | -  |
| 6806  | -                             | - | 446176.11                                   | 2233495.12 | Картометрический метод                                    | 5.0   | -  |
| 6807  | -                             | - | 446173.86                                   | 2233496.43 | Картометрический метод                                    | 5.0   | -  |
| 6808  | -                             | - | 446169.96                                   | 2233498.27 | Картометрический метод                                    | 5.0   | -  |
| 6809  | -                             | - | 446133.86                                   | 2233515.57 | Картометрический метод                                    | 5.0   | -  |
| 6810  | -                             | - | 446133.84                                   | 2233515.58 | Картометрический метод                                    | 5.0   | -  |
| 6811  | -                             | - | 446088.69                                   | 2233536.80 | Картометрический метод                                    | 5.0   | -  |
| 6812  | -                             | - | 446065.14                                   | 2233549.57 | Картометрический метод                                    | 5.0   | -  |
| 6813  | -                             | - | 446065.62                                   | 2233550.68 | Картометрический метод                                    | 5.0   | -  |
| 6814  | -                             | - | 446059.28                                   | 2233554.17 | Картометрический метод                                    | 5.0   | -  |
| 6815  | -                             | - | 446047.76                                   | 2233560.50 | Картометрический метод                                    | 5.0   | -  |
| 6816  | -                             | - | 446038.89                                   | 2233563.96 | Картометрический метод                                    | 5.0   | -  |
| 6817  | -                             | - | 446014.17                                   | 2233577.35 | Картометрический метод                                    | 5.0   | -  |
| 6818  | -                             | - | 445999.76                                   | 2233584.48 | Картометрический метод                                    | 5.0   | -  |
| 6819  | -                             | - | 445985.36                                   | 2233591.61 | Картометрический метод                                    | 5.0   | -  |
| 6820  | -                             | - | 445976.24                                   | 2233593.55 | Картометрический метод                                    | 5.0   | -  |
| 6721  | -                             | - | 445970.51                                   | 2233593.30 | Картометрический метод                                    | 5.0   | -  |
| 6821  | -                             | - | 445699.71                                   | 2231592.23 | Картометрический метод                                    | 5.0   | -  |
| 6822  | -                             | - | 445699.70                                   | 2231592.22 | Картометрический метод                                    | 5.0   | -  |
| 6823  | -                             | - | 445633.92                                   | 2231508.20 | Картометрический метод                                    | 5.0   | -  |
| 6824  | -                             | - | 445640.15                                   | 2231503.16 | Картометрический метод                                    | 5.0   | -  |
| 6825  | -                             | - | 445510.56                                   | 2231345.99 | Картометрический метод                                    | 5.0   | -  |
| 6826  | -                             | - | 445510.21                                   | 2231345.58 | Картометрический метод                                    | 5.0   | -  |
| 6827  | -                             | - | 445527.29                                   | 2231331.73 | Картометрический метод                                    | 5.0   | -  |
| 6828  | -                             | - | 445527.30                                   | 2231331.72 | Картометрический метод                                    | 5.0   | -  |

| 2. Сведения о характерных точках границ объекта |                               |   |   |            |   |   |  |
|---|-------------------------------|---|---|------------|---|---|--|
| Обозначение<br>характерных<br>точек границ      | Существующие<br>координаты, м |   | Измененные<br>(уточненные)<br>координаты, м |            | Метод<br>определения<br>координат<br>характерной<br>точки | Средняя<br>квадратическая<br>погрешность<br>положения<br>характерной<br>точки (Mt), м | Описание<br>обозначения<br>точки на<br>местности<br>(при<br>наличии) |
|   | X                             | Y | X   | Y          |   |   |  |
| 1   | 2                             | 3 | 4   | 5          | 6   | 7   | 8  |
| 6829  | -                             | - | 445545.81                                   | 2231316.85 | Картометрический метод                                    | 5.0   | -  |
| 6830  | -                             | - | 445564.31                                   | 2231301.96 | Картометрический метод                                    | 5.0   | -  |
| 6831  | -                             | - | 445564.35                                   | 2231301.93 | Картометрический метод                                    | 5.0   | -  |
| 6832  | -                             | - | 445574.71                                   | 2231293.55 | Картометрический метод                                    | 5.0   | -  |
| 6833  | -                             | - | 445612.93                                   | 2231340.65 | Картометрический метод                                    | 5.0   | -  |
| 6834  | -                             | - | 445615.00                                   | 2231339.07 | Картометрический метод                                    | 5.0   | -  |
| 6835  | -                             | - | 445638.39                                   | 2231320.28 | Картометрический метод                                    | 5.0   | -  |
| 6836  | -                             | - | 445653.93                                   | 2231307.84 | Картометрический метод                                    | 5.0   | -  |
| 6837  | -                             | - | 445654.97                                   | 2231307.02 | Картометрический метод                                    | 5.0   | -  |
| 6838  | -                             | - | 445660.24                                   | 2231315.52 | Картометрический метод                                    | 5.0   | -  |
| 6839  | -                             | - | 445660.25                                   | 2231315.53 | Картометрический метод                                    | 5.0   | -  |
| 6840  | -                             | - | 445660.25                                   | 2231315.54 | Картометрический метод                                    | 5.0   | -  |
| 6841  | -                             | - | 445661.56                                   | 2231317.17 | Картометрический метод                                    | 5.0   | -  |
| 6842  | -                             | - | 445677.61                                   | 2231337.13 | Картометрический метод                                    | 5.0   | -  |
| 6843  | -                             | - | 445679.04                                   | 2231338.91 | Картометрический метод                                    | 5.0   | -  |
| 6844  | -                             | - | 445686.83                                   | 2231332.65 | Картометрический метод                                    | 5.0   | -  |
| 6845  | -                             | - | 445699.36                                   | 2231348.24 | Картометрический метод                                    | 5.0   | -  |
| 6846  | -                             | - | 445709.00                                   | 2231359.71 | Картометрический метод                                    | 5.0   | -  |
| 6847  | -                             | - | 445702.89                                   | 2231364.67 | Картометрический метод                                    | 5.0   | -  |
| 6848  | -                             | - | 445706.06                                   | 2231368.52 | Картометрический метод                                    | 5.0   | -  |
| 6849  | -                             | - | 445710.78                                   | 2231374.25 | Картометрический метод                                    | 5.0   | -  |
| 6850  | -                             | - | 445715.17                                   | 2231379.28 | Картометрический метод                                    | 5.0   | -  |
| 6851  | -                             | - | 445713.35                                   | 2231380.89 | Картометрический метод                                    | 5.0   | -  |
| 6852  | -                             | - | 445741.00                                   | 2231415.60 | Картометрический метод                                    | 5.0   | -  |
| 6853  | -                             | - | 445745.99                                   | 2231410.64 | Картометрический метод                                    | 5.0   | -  |

| 2. Сведения о характерных точках границ объекта |                               |   |   |            |   |   |  |
|---|-------------------------------|---|---|------------|---|---|--|
| Обозначение<br>характерных<br>точек границ      | Существующие<br>координаты, м |   | Измененные<br>(уточненные)<br>координаты, м |            | Метод<br>определения<br>координат<br>характерной<br>точки | Средняя<br>квадратическая<br>погрешность<br>положения<br>характерной<br>точки (Mt), м | Описание<br>обозначения<br>точки на<br>местности<br>(при<br>наличии) |
|   | X                             | Y | X   | Y          |   |   |  |
| 1   | 2                             | 3 | 4   | 5          | 6   | 7   | 8  |
| 6854  | -                             | - | 445747.19                                   | 2231412.54 | Картометрический метод                                    | 5.0   | -  |
| 6855  | -                             | - | 445750.77                                   | 2231416.24 | Картометрический метод                                    | 5.0   | -  |
| 6856  | -                             | - | 445751.82                                   | 2231416.39 | Картометрический метод                                    | 5.0   | -  |
| 6857  | -                             | - | 445755.36                                   | 2231420.20 | Картометрический метод                                    | 5.0   | -  |
| 6858  | -                             | - | 445758.77                                   | 2231417.03 | Картометрический метод                                    | 5.0   | -  |
| 6859  | -                             | - | 445759.33                                   | 2231417.66 | Картометрический метод                                    | 5.0   | -  |
| 6860  | -                             | - | 445787.84                                   | 2231391.15 | Картометрический метод                                    | 5.0   | -  |
| 6861  | -                             | - | 445851.00                                   | 2231444.47 | Картометрический метод                                    | 5.0   | -  |
| 6862  | -                             | - | 445850.84                                   | 2231444.86 | Картометрический метод                                    | 5.0   | -  |
| 6863  | -                             | - | 445853.01                                   | 2231446.65 | Картометрический метод                                    | 5.0   | -  |
| 6864  | -                             | - | 445852.51                                   | 2231447.35 | Картометрический метод                                    | 5.0   | -  |
| 6865  | -                             | - | 445852.46                                   | 2231447.42 | Картометрический метод                                    | 5.0   | -  |
| 6866  | -                             | - | 445852.41                                   | 2231447.49 | Картометрический метод                                    | 5.0   | -  |
| 6867  | -                             | - | 445852.06                                   | 2231447.98 | Картометрический метод                                    | 5.0   | -  |
| 6868  | -                             | - | 445836.55                                   | 2231469.78 | Картометрический метод                                    | 5.0   | -  |
| 6869  | -                             | - | 445814.92                                   | 2231501.72 | Картометрический метод                                    | 5.0   | -  |
| 6870  | -                             | - | 445807.84                                   | 2231512.15 | Картометрический метод                                    | 5.0   | -  |
| 6871  | -                             | - | 445790.98                                   | 2231536.09 | Картометрический метод                                    | 5.0   | -  |
| 6872  | -                             | - | 445789.23                                   | 2231538.57 | Картометрический метод                                    | 5.0   | -  |
| 6873  | -                             | - | 445777.75                                   | 2231554.15 | Картометрический метод                                    | 5.0   | -  |
| 6874  | -                             | - | 445775.63                                   | 2231556.98 | Картометрический метод                                    | 5.0   | -  |
| 6875  | -                             | - | 445725.24                                   | 2231624.15 | Картометрический метод                                    | 5.0   | -  |
| 6821  | -                             | - | 445699.71                                   | 2231592.23 | Картометрический метод                                    | 5.0   | -  |
| 6876  | -                             | - | 444279.27                                   | 2234831.80 | Картометрический метод                                    | 5.0   | -  |
| 6877  | -                             | - | 444277.58                                   | 2234831.77 | Картометрический метод                                    | 5.0   | -  |

| 2. Сведения о характерных точках границ объекта |                               |   |   |            |   |   |  |
|---|-------------------------------|---|---|------------|---|---|--|
| Обозначение<br>характерных<br>точек границ      | Существующие<br>координаты, м |   | Измененные<br>(уточненные)<br>координаты, м |            | Метод<br>определения<br>координат<br>характерной<br>точки | Средняя<br>квадратическая<br>погрешность<br>положения<br>характерной<br>точки (Mt), м | Описание<br>обозначения<br>точки на<br>местности<br>(при<br>наличии) |
|   | X                             | Y | X   | Y          |   |   |  |
| 1   | 2                             | 3 | 4   | 5          | 6   | 7   | 8  |
| 6878  | -                             | - | 444251.01                                   | 2234831.07 | Картометрический метод                                    | 5.0   | -  |
| 6879  | -                             | - | 444198.74                                   | 2234829.75 | Картометрический метод                                    | 5.0   | -  |
| 6880  | -                             | - | 444201.85                                   | 2234607.36 | Картометрический метод                                    | 5.0   | -  |
| 6881  | -                             | - | 444201.58                                   | 2234607.35 | Картометрический метод                                    | 5.0   | -  |
| 6882  | -                             | - | 444201.87                                   | 2234590.10 | Картометрический метод                                    | 5.0   | -  |
| 6883  | -                             | - | 444202.33                                   | 2234573.20 | Картометрический метод                                    | 5.0   | -  |
| 6884  | -                             | - | 444203.84                                   | 2234453.77 | Картометрический метод                                    | 5.0   | -  |
| 6885  | -                             | - | 444329.73                                   | 2234455.52 | Картометрический метод                                    | 5.0   | -  |
| 6886  | -                             | - | 444332.02                                   | 2234554.36 | Картометрический метод                                    | 5.0   | -  |
| 6887  | -                             | - | 444331.29                                   | 2234595.53 | Картометрический метод                                    | 5.0   | -  |
| 6888  | -                             | - | 444330.41                                   | 2234642.00 | Картометрический метод                                    | 5.0   | -  |
| 6889  | -                             | - | 444330.38                                   | 2234644.16 | Картометрический метод                                    | 5.0   | -  |
| 6890  | -                             | - | 444330.37                                   | 2234644.42 | Картометрический метод                                    | 5.0   | -  |
| 6891  | -                             | - | 444330.75                                   | 2234644.46 | Картометрический метод                                    | 5.0   | -  |
| 6892  | -                             | - | 444330.72                                   | 2234698.32 | Картометрический метод                                    | 5.0   | -  |
| 6893  | -                             | - | 444329.41                                   | 2234752.99 | Картометрический метод                                    | 5.0   | -  |
| 6894  | -                             | - | 444329.62                                   | 2234752.99 | Картометрический метод                                    | 5.0   | -  |
| 6895  | -                             | - | 444329.03                                   | 2234768.75 | Картометрический метод                                    | 5.0   | -  |
| 6896  | -                             | - | 444327.50                                   | 2234833.02 | Картометрический метод                                    | 5.0   | -  |
| 6876  | -                             | - | 444279.27                                   | 2234831.80 | Картометрический метод                                    | 5.0   | -  |
| 6897  | -                             | - | 446124.08                                   | 2234980.97 | Картометрический метод                                    | 5.0   | -  |
| 6898  | -                             | - | 446123.57                                   | 2234981.12 | Картометрический метод                                    | 5.0   | -  |
| 6899  | -                             | - | 446123.57                                   | 2234981.11 | Картометрический метод                                    | 5.0   | -  |
| 6900  | -                             | - | 446123.12                                   | 2234980.58 | Картометрический метод                                    | 5.0   | -  |
| 6901  | -                             | - | 446123.11                                   | 2234980.56 | Картометрический метод                                    | 5.0   | -  |

| 2. Сведения о характерных точках границ объекта |                               |   |   |            |   |   |  |
|---|-------------------------------|---|---|------------|---|---|--|
| Обозначение<br>характерных<br>точек границ      | Существующие<br>координаты, м |   | Измененные<br>(уточненные)<br>координаты, м |            | Метод<br>определения<br>координат<br>характерной<br>точки | Средняя<br>квадратическая<br>погрешность<br>положения<br>характерной<br>точки (Mt), м | Описание<br>обозначения<br>точки на<br>местности<br>(при<br>наличии) |
|   | X                             | Y | X   | Y          |   |   |  |
| 1   | 2                             | 3 | 4   | 5          | 6   | 7   | 8  |
| 6902  | -                             | - | 446110.44                                   | 2234964.67 | Картометрический метод                                    | 5.0   | -  |
| 6903  | -                             | - | 446110.29                                   | 2234964.47 | Картометрический метод                                    | 5.0   | -  |
| 6904  | -                             | - | 446110.16                                   | 2234964.26 | Картометрический метод                                    | 5.0   | -  |
| 6905  | -                             | - | 446109.73                                   | 2234963.53 | Картометрический метод                                    | 5.0   | -  |
| 6906  | -                             | - | 446107.42                                   | 2234960.54 | Картометрический метод                                    | 5.0   | -  |
| 6907  | -                             | - | 446105.03                                   | 2234957.68 | Картометрический метод                                    | 5.0   | -  |
| 6908  | -                             | - | 446103.27                                   | 2234955.58 | Картометрический метод                                    | 5.0   | -  |
| 6909  | -                             | - | 446102.56                                   | 2234954.71 | Картометрический метод                                    | 5.0   | -  |
| 6910  | -                             | - | 446092.65                                   | 2234942.67 | Картометрический метод                                    | 5.0   | -  |
| 6911  | -                             | - | 446085.78                                   | 2234934.31 | Картометрический метод                                    | 5.0   | -  |
| 6912  | -                             | - | 446085.29                                   | 2234934.57 | Картометрический метод                                    | 5.0   | -  |
| 6913  | -                             | - | 446085.27                                   | 2234934.58 | Картометрический метод                                    | 5.0   | -  |
| 6914  | -                             | - | 446068.97                                   | 2234913.19 | Картометрический метод                                    | 5.0   | -  |
| 6915  | -                             | - | 446068.34                                   | 2234913.50 | Картометрический метод                                    | 5.0   | -  |
| 6916  | -                             | - | 446048.37                                   | 2234888.99 | Картометрический метод                                    | 5.0   | -  |
| 6917  | -                             | - | 446047.54                                   | 2234889.35 | Картометрический метод                                    | 5.0   | -  |
| 6918  | -                             | - | 446047.35                                   | 2234889.12 | Картометрический метод                                    | 5.0   | -  |
| 6919  | -                             | - | 446027.37                                   | 2234864.53 | Картометрический метод                                    | 5.0   | -  |
| 6920  | -                             | - | 446026.92                                   | 2234864.79 | Картометрический метод                                    | 5.0   | -  |
| 6921  | -                             | - | 446013.59                                   | 2234849.10 | Картометрический метод                                    | 5.0   | -  |
| 6922  | -                             | - | 445984.93                                   | 2234814.68 | Картометрический метод                                    | 5.0   | -  |
| 6923  | -                             | - | 445984.44                                   | 2234814.08 | Картометрический метод                                    | 5.0   | -  |
| 6924  | -                             | - | 445984.37                                   | 2234814.01 | Картометрический метод                                    | 5.0   | -  |
| 6925  | -                             | - | 445976.17                                   | 2234803.98 | Картометрический метод                                    | 5.0   | -  |
| 6926  | -                             | - | 445975.39                                   | 2234803.02 | Картометрический метод                                    | 5.0   | -  |

| 2. Сведения о характерных точках границ объекта |                               |   |   |            |   |   |  |
|---|-------------------------------|---|---|------------|---|---|--|
| Обозначение<br>характерных<br>точек границ      | Существующие<br>координаты, м |   | Измененные<br>(уточненные)<br>координаты, м |            | Метод<br>определения<br>координат<br>характерной<br>точки | Средняя<br>квадратическая<br>погрешность<br>положения<br>характерной<br>точки (Mt), м | Описание<br>обозначения<br>точки на<br>местности<br>(при<br>наличии) |
|   | X                             | Y | X   | Y          |   |   |  |
| 1   | 2                             | 3 | 4   | 5          | 6   | 7   | 8  |
| 6927  | -                             | - | 445975.36                                   | 2234802.99 | Картометрический метод                                    | 5.0   | -  |
| 6928  | -                             | - | 445959.86                                   | 2234784.08 | Картометрический метод                                    | 5.0   | -  |
| 6929  | -                             | - | 445959.06                                   | 2234783.09 | Картометрический метод                                    | 5.0   | -  |
| 6930  | -                             | - | 445951.84                                   | 2234774.58 | Картометрический метод                                    | 5.0   | -  |
| 6931  | -                             | - | 445942.84                                   | 2234763.66 | Картометрический метод                                    | 5.0   | -  |
| 6932  | -                             | - | 445942.85                                   | 2234763.66 | Картометрический метод                                    | 5.0   | -  |
| 6933  | -                             | - | 445939.29                                   | 2234759.34 | Картометрический метод                                    | 5.0   | -  |
| 6934  | -                             | - | 445939.17                                   | 2234759.19 | Картометрический метод                                    | 5.0   | -  |
| 6935  | -                             | - | 445938.54                                   | 2234758.43 | Картометрический метод                                    | 5.0   | -  |
| 6936  | -                             | - | 445937.26                                   | 2234756.88 | Картометрический метод                                    | 5.0   | -  |
| 6937  | -                             | - | 445936.98                                   | 2234756.54 | Картометрический метод                                    | 5.0   | -  |
| 6938  | -                             | - | 445936.97                                   | 2234756.53 | Картометрический метод                                    | 5.0   | -  |
| 6939  | -                             | - | 445934.94                                   | 2234754.07 | Картометрический метод                                    | 5.0   | -  |
| 6940  | -                             | - | 445917.29                                   | 2234732.66 | Картометрический метод                                    | 5.0   | -  |
| 6941  | -                             | - | 445917.27                                   | 2234732.63 | Картометрический метод                                    | 5.0   | -  |
| 6942  | -                             | - | 445907.11                                   | 2234719.17 | Картометрический метод                                    | 5.0   | -  |
| 6943  | -                             | - | 445900.02                                   | 2234709.75 | Картометрический метод                                    | 5.0   | -  |
| 6944  | -                             | - | 445900.00                                   | 2234709.73 | Картометрический метод                                    | 5.0   | -  |
| 6945  | -                             | - | 445900.00                                   | 2234709.74 | Картометрический метод                                    | 5.0   | -  |
| 6946  | -                             | - | 445878.34                                   | 2234683.32 | Картометрический метод                                    | 5.0   | -  |
| 6947  | -                             | - | 445882.03                                   | 2234680.05 | Картометрический метод                                    | 5.0   | -  |
| 6948  | -                             | - | 445878.24                                   | 2234675.60 | Картометрический метод                                    | 5.0   | -  |
| 6949  | -                             | - | 445877.91                                   | 2234675.21 | Картометрический метод                                    | 5.0   | -  |
| 6950  | -                             | - | 445877.72                                   | 2234674.99 | Картометрический метод                                    | 5.0   | -  |
| 6951  | -                             | - | 445877.71                                   | 2234674.98 | Картометрический метод                                    | 5.0   | -  |



| 2. Сведения о характерных точках границ объекта |                               |   |   |            |   |   |  |
|---|-------------------------------|---|---|------------|---|---|--|
| Обозначение<br>характерных<br>точек границ      | Существующие<br>координаты, м |   | Измененные<br>(уточненные)<br>координаты, м |            | Метод<br>определения<br>координат<br>характерной<br>точки | Средняя<br>квадратическая<br>погрешность<br>положения<br>характерной<br>точки (Mt), м | Описание<br>обозначения<br>точки на<br>местности<br>(при<br>наличии) |
|   | X                             | Y | X   | Y          |   |   |  |
| 1   | 2                             | 3 | 4   | 5          | 6   | 7   | 8  |
| 6952  | -                             | - | 445908.02                                   | 2234648.91 | Картометрический метод                                    | 5.0   | -  |
| 6953  | -                             | - | 445908.33                                   | 2234648.64 | Картометрический метод                                    | 5.0   | -  |
| 6954  | -                             | - | 445908.34                                   | 2234648.63 | Картометрический метод                                    | 5.0   | -  |
| 6955  | -                             | - | 445910.50                                   | 2234646.78 | Картометрический метод                                    | 5.0   | -  |
| 6956  | -                             | - | 445912.49                                   | 2234645.17 | Картометрический метод                                    | 5.0   | -  |
| 6957  | -                             | - | 445912.52                                   | 2234645.14 | Картометрический метод                                    | 5.0   | -  |
| 6958  | -                             | - | 445913.21                                   | 2234644.58 | Картометрический метод                                    | 5.0   | -  |
| 6959  | -                             | - | 445928.28                                   | 2234632.10 | Картометрический метод                                    | 5.0   | -  |
| 6960  | -                             | - | 445928.29                                   | 2234632.09 | Картометрический метод                                    | 5.0   | -  |
| 6961  | -                             | - | 445934.99                                   | 2234626.55 | Картометрический метод                                    | 5.0   | -  |
| 6962  | -                             | - | 445935.03                                   | 2234626.60 | Картометрический метод                                    | 5.0   | -  |
| 6963  | -                             | - | 445935.05                                   | 2234626.59 | Картометрический метод                                    | 5.0   | -  |
| 6964  | -                             | - | 445960.19                                   | 2234605.83 | Картометрический метод                                    | 5.0   | -  |
| 6965  | -                             | - | 445963.47                                   | 2234603.19 | Картометрический метод                                    | 5.0   | -  |
| 6966  | -                             | - | 445992.61                                   | 2234580.26 | Картометрический метод                                    | 5.0   | -  |
| 6967  | -                             | - | 445994.43                                   | 2234578.79 | Картометрический метод                                    | 5.0   | -  |
| 6968  | -                             | - | 445995.19                                   | 2234579.08 | Картометрический метод                                    | 5.0   | -  |
| 6969  | -                             | - | 445995.19                                   | 2234579.09 | Картометрический метод                                    | 5.0   | -  |
| 6970  | -                             | - | 446015.64                                   | 2234615.75 | Картометрический метод                                    | 5.0   | -  |
| 6971  | -                             | - | 446015.65                                   | 2234615.77 | Картометрический метод                                    | 5.0   | -  |
| 6972  | -                             | - | 446015.73                                   | 2234615.94 | Картометрический метод                                    | 5.0   | -  |
| 6973  | -                             | - | 446017.99                                   | 2234621.20 | Картометрический метод                                    | 5.0   | -  |
| 6974  | -                             | - | 446018.15                                   | 2234621.59 | Картометрический метод                                    | 5.0   | -  |
| 6975  | -                             | - | 446031.49                                   | 2234648.06 | Картометрический метод                                    | 5.0   | -  |
| 6976  | -                             | - | 446050.12                                   | 2234681.64 | Картометрический метод                                    | 5.0   | -  |

| 2. Сведения о характерных точках границ объекта |                               |   |   |            |   |   |  |
|---|-------------------------------|---|---|------------|---|---|--|
| Обозначение<br>характерных<br>точек границ      | Существующие<br>координаты, м |   | Измененные<br>(уточненные)<br>координаты, м |            | Метод<br>определения<br>координат<br>характерной<br>точки | Средняя<br>квадратическая<br>погрешность<br>положения<br>характерной<br>точки (Mt), м | Описание<br>обозначения<br>точки на<br>местности<br>(при<br>наличии) |
|   | X                             | Y | X   | Y          |   |   |  |
| 1   | 2                             | 3 | 4   | 5          | 6   | 7   | 8  |
| 6977  | -                             | - | 446066.09                                   | 2234711.22 | Картометрический метод                                    | 5.0   | -  |
| 6978  | -                             | - | 446070.56                                   | 2234718.30 | Картометрический метод                                    | 5.0   | -  |
| 6979  | -                             | - | 446081.74                                   | 2234741.23 | Картометрический метод                                    | 5.0   | -  |
| 6980  | -                             | - | 446090.71                                   | 2234759.88 | Картометрический метод                                    | 5.0   | -  |
| 6981  | -                             | - | 446100.56                                   | 2234780.10 | Картометрический метод                                    | 5.0   | -  |
| 6982  | -                             | - | 446101.90                                   | 2234784.13 | Картометрический метод                                    | 5.0   | -  |
| 6983  | -                             | - | 446114.05                                   | 2234807.96 | Картометрический метод                                    | 5.0   | -  |
| 6984  | -                             | - | 446128.32                                   | 2234835.17 | Картометрический метод                                    | 5.0   | -  |
| 6985  | -                             | - | 446142.63                                   | 2234860.44 | Картометрический метод                                    | 5.0   | -  |
| 6986  | -                             | - | 446154.00                                   | 2234882.06 | Картометрический метод                                    | 5.0   | -  |
| 6987  | -                             | - | 446170.26                                   | 2234912.05 | Картометрический метод                                    | 5.0   | -  |
| 6988  | -                             | - | 446171.51                                   | 2234914.92 | Картометрический метод                                    | 5.0   | -  |
| 6989  | -                             | - | 446171.99                                   | 2234916.03 | Картометрический метод                                    | 5.0   | -  |
| 6990  | -                             | - | 446186.11                                   | 2234943.95 | Картометрический метод                                    | 5.0   | -  |
| 6991  | -                             | - | 446186.84                                   | 2234945.40 | Картометрический метод                                    | 5.0   | -  |
| 6992  | -                             | - | 446197.61                                   | 2234965.90 | Картометрический метод                                    | 5.0   | -  |
| 6993  | -                             | - | 446197.21                                   | 2234968.82 | Картометрический метод                                    | 5.0   | -  |
| 6994  | -                             | - | 446196.97                                   | 2234970.53 | Картометрический метод                                    | 5.0   | -  |
| 6995  | -                             | - | 446178.19                                   | 2234986.09 | Картометрический метод                                    | 5.0   | -  |
| 6996  | -                             | - | 446178.14                                   | 2234986.13 | Картометрический метод                                    | 5.0   | -  |
| 6997  | -                             | - | 446178.14                                   | 2234986.14 | Картометрический метод                                    | 5.0   | -  |
| 6998  | -                             | - | 446178.12                                   | 2234986.14 | Картометрический метод                                    | 5.0   | -  |
| 6999  | -                             | - | 446169.02                                   | 2234993.68 | Картометрический метод                                    | 5.0   | -  |
| 7000  | -                             | - | 446166.47                                   | 2234994.85 | Картометрический метод                                    | 5.0   | -  |
| 7001  | -                             | - | 446153.94                                   | 2235004.83 | Картометрический метод                                    | 5.0   | -  |

| 2. Сведения о характерных точках границ объекта |                               |   |   |            |   |   |  |
|---|-------------------------------|---|---|------------|---|---|--|
| Обозначение<br>характерных<br>точек границ      | Существующие<br>координаты, м |   | Измененные<br>(уточненные)<br>координаты, м |            | Метод<br>определения<br>координат<br>характерной<br>точки | Средняя<br>квадратическая<br>погрешность<br>положения<br>характерной<br>точки (Mt), м | Описание<br>обозначения<br>точки на<br>местности<br>(при<br>наличии) |
|   | X                             | Y | X   | Y          |   |   |  |
| 1   | 2                             | 3 | 4   | 5          | 6   | 7   | 8  |
| 7002  | -                             | - | 446148.71                                   | 2235009.00 | Картометрический метод                                    | 5.0   | -  |
| 6897  | -                             | - | 446124.08                                   | 2234980.97 | Картометрический метод                                    | 5.0   | -  |
| 7003  | -                             | - | 443171.77                                   | 2230947.25 | Картометрический метод                                    | 5.0   | -  |
| 7004  | -                             | - | 443171.13                                   | 2230948.71 | Картометрический метод                                    | 5.0   | -  |
| 7005  | -                             | - | 443132.47                                   | 2230937.41 | Картометрический метод                                    | 5.0   | -  |
| 7006  | -                             | - | 443110.41                                   | 2230930.34 | Картометрический метод                                    | 5.0   | -  |
| 7007  | -                             | - | 443087.55                                   | 2230922.18 | Картометрический метод                                    | 5.0   | -  |
| 7008  | -                             | - | 443076.01                                   | 2230872.34 | Картометрический метод                                    | 5.0   | -  |
| 7009  | -                             | - | 443076.00                                   | 2230872.28 | Картометрический метод                                    | 5.0   | -  |
| 7010  | -                             | - | 443073.56                                   | 2230861.98 | Картометрический метод                                    | 5.0   | -  |
| 7011  | -                             | - | 443073.50                                   | 2230861.73 | Картометрический метод                                    | 5.0   | -  |
| 7012  | -                             | - | 443063.74                                   | 2230820.57 | Картометрический метод                                    | 5.0   | -  |
| 7013  | -                             | - | 443055.88                                   | 2230822.15 | Картометрический метод                                    | 5.0   | -  |
| 7014  | -                             | - | 443050.84                                   | 2230799.30 | Картометрический метод                                    | 5.0   | -  |
| 7015  | -                             | - | 443050.27                                   | 2230798.18 | Картометрический метод                                    | 5.0   | -  |
| 7016  | -                             | - | 443046.56                                   | 2230782.23 | Картометрический метод                                    | 5.0   | -  |
| 7017  | -                             | - | 443042.02                                   | 2230762.69 | Картометрический метод                                    | 5.0   | -  |
| 7018  | -                             | - | 443042.04                                   | 2230762.63 | Картометрический метод                                    | 5.0   | -  |
| 7019  | -                             | - | 443047.21                                   | 2230750.55 | Картометрический метод                                    | 5.0   | -  |
| 7020  | -                             | - | 443047.19                                   | 2230750.47 | Картометрический метод                                    | 5.0   | -  |
| 7021  | -                             | - | 443047.20                                   | 2230750.44 | Картометрический метод                                    | 5.0   | -  |
| 7022  | -                             | - | 443040.37                                   | 2230721.13 | Картометрический метод                                    | 5.0   | -  |
| 7023  | -                             | - | 443039.04                                   | 2230715.43 | Картометрический метод                                    | 5.0   | -  |
| 7024  | -                             | - | 443028.94                                   | 2230670.97 | Картометрический метод                                    | 5.0   | -  |
| 7025  | -                             | - | 443027.72                                   | 2230665.63 | Картометрический метод                                    | 5.0   | -  |

| 2. Сведения о характерных точках границ объекта |                               |   |   |            |   |   |  |
|---|-------------------------------|---|---|------------|---|---|--|
| Обозначение<br>характерных<br>точек границ      | Существующие<br>координаты, м |   | Измененные<br>(уточненные)<br>координаты, м |            | Метод<br>определения<br>координат<br>характерной<br>точки | Средняя<br>квадратическая<br>погрешность<br>положения<br>характерной<br>точки (Mt), м | Описание<br>обозначения<br>точки на<br>местности<br>(при<br>наличии) |
|   | X                             | Y | X   | Y          |   |   |  |
| 1   | 2                             | 3 | 4   | 5          | 6   | 7   | 8  |
| 7026  | -                             | - | 443068.35                                   | 2230674.24 | Картометрический метод                                    | 5.0   | -  |
| 7027  | -                             | - | 443077.19                                   | 2230677.09 | Картометрический метод                                    | 5.0   | -  |
| 7028  | -                             | - | 443108.96                                   | 2230685.26 | Картометрический метод                                    | 5.0   | -  |
| 7029  | -                             | - | 443133.14                                   | 2230691.75 | Картометрический метод                                    | 5.0   | -  |
| 7030  | -                             | - | 443138.83                                   | 2230693.52 | Картометрический метод                                    | 5.0   | -  |
| 7031  | -                             | - | 443162.71                                   | 2230699.97 | Картометрический метод                                    | 5.0   | -  |
| 7032  | -                             | - | 443189.00                                   | 2230707.07 | Картометрический метод                                    | 5.0   | -  |
| 7033  | -                             | - | 443190.99                                   | 2230707.59 | Картометрический метод                                    | 5.0   | -  |
| 7034  | -                             | - | 443191.35                                   | 2230706.06 | Картометрический метод                                    | 5.0   | -  |
| 7035  | -                             | - | 443216.81                                   | 2230712.57 | Картометрический метод                                    | 5.0   | -  |
| 7036  | -                             | - | 443218.20                                   | 2230712.96 | Картометрический метод                                    | 5.0   | -  |
| 7037  | -                             | - | 443242.33                                   | 2230719.01 | Картометрический метод                                    | 5.0   | -  |
| 7038  | -                             | - | 443275.92                                   | 2230730.27 | Картометрический метод                                    | 5.0   | -  |
| 7039  | -                             | - | 443273.23                                   | 2230741.32 | Картометрический метод                                    | 5.0   | -  |
| 7040  | -                             | - | 443277.44                                   | 2230742.39 | Картометрический метод                                    | 5.0   | -  |
| 7041  | -                             | - | 443268.80                                   | 2230773.39 | Картометрический метод                                    | 5.0   | -  |
| 7042  | -                             | - | 443259.58                                   | 2230806.60 | Картометрический метод                                    | 5.0   | -  |
| 7043  | -                             | - | 443259.22                                   | 2230806.50 | Картометрический метод                                    | 5.0   | -  |
| 7044  | -                             | - | 443258.33                                   | 2230809.65 | Картометрический метод                                    | 5.0   | -  |
| 7045  | -                             | - | 443250.44                                   | 2230835.82 | Картометрический метод                                    | 5.0   | -  |
| 7046  | -                             | - | 443250.39                                   | 2230835.99 | Картометрический метод                                    | 5.0   | -  |
| 7047  | -                             | - | 443230.10                                   | 2230916.54 | Картометрический метод                                    | 5.0   | -  |
| 7048  | -                             | - | 443230.10                                   | 2230916.60 | Картометрический метод                                    | 5.0   | -  |
| 7049  | -                             | - | 443225.24                                   | 2230936.96 | Картометрический метод                                    | 5.0   | -  |
| 7050  | -                             | - | 443217.94                                   | 2230961.49 | Картометрический метод                                    | 5.0   | -  |

| 2. Сведения о характерных точках границ объекта |                               |   |   |            |   |   |  |
|---|-------------------------------|---|---|------------|---|---|--|
| Обозначение<br>характерных<br>точек границ      | Существующие<br>координаты, м |   | Измененные<br>(уточненные)<br>координаты, м |            | Метод<br>определения<br>координат<br>характерной<br>точки | Средняя<br>квадратическая<br>погрешность<br>положения<br>характерной<br>точки (Mt), м | Описание<br>обозначения<br>точки на<br>местности<br>(при<br>наличии) |
|   | X                             | Y | X   | Y          |   |   |  |
| 1   | 2                             | 3 | 4   | 5          | 6   | 7   | 8  |
| 7003  | -                             | - | 443171.77                                   | 2230947.25 | Картометрический метод                                    | 5.0   | -  |
| 7051  | -                             | - | 443594.65                                   | 2234435.39 | Картометрический метод                                    | 5.0   | -  |
| 7052  | -                             | - | 443554.03                                   | 2234434.55 | Картометрический метод                                    | 5.0   | -  |
| 7053  | -                             | - | 443558.04                                   | 2234213.52 | Картометрический метод                                    | 5.0   | -  |
| 7054  | -                             | - | 443558.42                                   | 2234176.41 | Картометрический метод                                    | 5.0   | -  |
| 7055  | -                             | - | 443558.70                                   | 2234171.53 | Картометрический метод                                    | 5.0   | -  |
| 7056  | -                             | - | 443559.35                                   | 2234131.71 | Картометрический метод                                    | 5.0   | -  |
| 7057  | -                             | - | 443605.94                                   | 2234141.39 | Картометрический метод                                    | 5.0   | -  |
| 7058  | -                             | - | 443605.95                                   | 2234141.39 | Картометрический метод                                    | 5.0   | -  |
| 7059  | -                             | - | 443656.55                                   | 2234151.90 | Картометрический метод                                    | 5.0   | -  |
| 7060  | -                             | - | 443687.21                                   | 2234158.27 | Картометрический метод                                    | 5.0   | -  |
| 7061  | -                             | - | 443721.40                                   | 2234165.38 | Картометрический метод                                    | 5.0   | -  |
| 7062  | -                             | - | 443721.41                                   | 2234165.38 | Картометрический метод                                    | 5.0   | -  |
| 7063  | -                             | - | 443721.04                                   | 2234204.69 | Картометрический метод                                    | 5.0   | -  |
| 7064  | -                             | - | 443720.45                                   | 2234266.24 | Картометрический метод                                    | 5.0   | -  |
| 7065  | -                             | - | 443720.17                                   | 2234284.77 | Картометрический метод                                    | 5.0   | -  |
| 7066  | -                             | - | 443719.84                                   | 2234307.40 | Картометрический метод                                    | 5.0   | -  |
| 7067  | -                             | - | 443718.99                                   | 2234350.93 | Картометрический метод                                    | 5.0   | -  |
| 7068  | -                             | - | 443718.98                                   | 2234415.66 | Картометрический метод                                    | 5.0   | -  |
| 7069  | -                             | - | 443717.66                                   | 2234436.00 | Картометрический метод                                    | 5.0   | -  |
| 7070  | -                             | - | 443716.62                                   | 2234437.21 | Картометрический метод                                    | 5.0   | -  |
| 7051  | -                             | - | 443594.65                                   | 2234435.39 | Картометрический метод                                    | 5.0   | -  |
| 7071  | -                             | - | 444434.52                                   | 2234835.37 | Картометрический метод                                    | 5.0   | -  |
| 7072  | -                             | - | 444427.56                                   | 2234835.34 | Картометрический метод                                    | 5.0   | -  |
| 7073  | -                             | - | 444427.57                                   | 2234835.18 | Картометрический метод                                    | 5.0   | -  |

| 2. Сведения о характерных точках границ объекта |                               |   |   |            |   |   |  |
|---|-------------------------------|---|---|------------|---|---|--|
| Обозначение<br>характерных<br>точек границ      | Существующие<br>координаты, м |   | Измененные<br>(уточненные)<br>координаты, м |            | Метод<br>определения<br>координат<br>характерной<br>точки | Средняя<br>квадратическая<br>погрешность<br>положения<br>характерной<br>точки (Mt), м | Описание<br>обозначения<br>точки на<br>местности<br>(при<br>наличии) |
|   | X                             | Y | X   | Y          |   |   |  |
| 1   | 2                             | 3 | 4   | 5          | 6   | 7   | 8  |
| 7074  | -                             | - | 444405.48                                   | 2234834.90 | Картометрический метод                                    | 5.0   | -  |
| 7075  | -                             | - | 444405.39                                   | 2234834.87 | Картометрический метод                                    | 5.0   | -  |
| 7076  | -                             | - | 444405.07                                   | 2234834.55 | Картометрический метод                                    | 5.0   | -  |
| 7077  | -                             | - | 444401.20                                   | 2234834.53 | Картометрический метод                                    | 5.0   | -  |
| 7078  | -                             | - | 444375.22                                   | 2234833.64 | Картометрический метод                                    | 5.0   | -  |
| 7079  | -                             | - | 444373.57                                   | 2234833.56 | Картометрический метод                                    | 5.0   | -  |
| 7080  | -                             | - | 444340.46                                   | 2234832.64 | Картометрический метод                                    | 5.0   | -  |
| 7081  | -                             | - | 444340.46                                   | 2234831.89 | Картометрический метод                                    | 5.0   | -  |
| 7082  | -                             | - | 444339.18                                   | 2234831.83 | Картометрический метод                                    | 5.0   | -  |
| 7083  | -                             | - | 444343.43                                   | 2234458.88 | Картометрический метод                                    | 5.0   | -  |
| 7084  | -                             | - | 444345.34                                   | 2234458.82 | Картометрический метод                                    | 5.0   | -  |
| 7085  | -                             | - | 444345.36                                   | 2234457.58 | Картометрический метод                                    | 5.0   | -  |
| 7086  | -                             | - | 444412.58                                   | 2234456.82 | Картометрический метод                                    | 5.0   | -  |
| 7087  | -                             | - | 444414.80                                   | 2234456.75 | Картометрический метод                                    | 5.0   | -  |
| 7088  | -                             | - | 444442.32                                   | 2234458.13 | Картометрический метод                                    | 5.0   | -  |
| 7089  | -                             | - | 444442.19                                   | 2234456.40 | Картометрический метод                                    | 5.0   | -  |
| 7090  | -                             | - | 444457.13                                   | 2234457.12 | Картометрический метод                                    | 5.0   | -  |
| 7091  | -                             | - | 444457.17                                   | 2234457.16 | Картометрический метод                                    | 5.0   | -  |
| 7092  | -                             | - | 444457.21                                   | 2234457.16 | Картометрический метод                                    | 5.0   | -  |
| 7093  | -                             | - | 444467.42                                   | 2234466.99 | Картометрический метод                                    | 5.0   | -  |
| 7094  | -                             | - | 444466.30                                   | 2234488.17 | Картометрический метод                                    | 5.0   | -  |
| 7095  | -                             | - | 444466.21                                   | 2234490.65 | Картометрический метод                                    | 5.0   | -  |
| 7096  | -                             | - | 444465.33                                   | 2234661.65 | Картометрический метод                                    | 5.0   | -  |
| 7097  | -                             | - | 444465.34                                   | 2234661.86 | Картометрический метод                                    | 5.0   | -  |
| 7098  | -                             | - | 444464.72                                   | 2234701.85 | Картометрический метод                                    | 5.0   | -  |

| 2. Сведения о характерных точках границ объекта |                               |   |   |            |   |   |  |
|---|-------------------------------|---|---|------------|---|---|--|
| Обозначение<br>характерных<br>точек границ      | Существующие<br>координаты, м |   | Измененные<br>(уточненные)<br>координаты, м |            | Метод<br>определения<br>координат<br>характерной<br>точки | Средняя<br>квадратическая<br>погрешность<br>положения<br>характерной<br>точки (Mt), м | Описание<br>обозначения<br>точки на<br>местности<br>(при<br>наличии) |
|   | X                             | Y | X   | Y          |   |   |  |
| 1   | 2                             | 3 | 4   | 5          | 6   | 7   | 8  |
| 7099  | -                             | - | 444464.42                                   | 2234701.85 | Картометрический метод                                    | 5.0   | -  |
| 7100  | -                             | - | 444464.42                                   | 2234701.93 | Картометрический метод                                    | 5.0   | -  |
| 7101  | -                             | - | 444463.82                                   | 2234741.83 | Картометрический метод                                    | 5.0   | -  |
| 7102  | -                             | - | 444462.44                                   | 2234741.81 | Картометрический метод                                    | 5.0   | -  |
| 7103  | -                             | - | 444461.09                                   | 2234769.14 | Картометрический метод                                    | 5.0   | -  |
| 7104  | -                             | - | 444460.96                                   | 2234776.81 | Картометрический метод                                    | 5.0   | -  |
| 7105  | -                             | - | 444464.76                                   | 2234777.68 | Картометрический метод                                    | 5.0   | -  |
| 7106  | -                             | - | 444465.14                                   | 2234829.36 | Картометрический метод                                    | 5.0   | -  |
| 7107  | -                             | - | 444463.61                                   | 2234834.07 | Картометрический метод                                    | 5.0   | -  |
| 7108  | -                             | - | 444463.60                                   | 2234834.70 | Картометрический метод                                    | 5.0   | -  |
| 7109  | -                             | - | 444463.00                                   | 2234835.97 | Картометрический метод                                    | 5.0   | -  |
| 7071  | -                             | - | 444434.52                                   | 2234835.37 | Картометрический метод                                    | 5.0   | -  |
| 7110  | -                             | - | 446367.84                                   | 2235820.07 | Картометрический метод                                    | 5.0   | -  |
| 7111  | -                             | - | 446347.33                                   | 2235817.31 | Картометрический метод                                    | 5.0   | -  |
| 7112  | -                             | - | 446339.50                                   | 2235815.43 | Картометрический метод                                    | 5.0   | -  |
| 7113  | -                             | - | 446299.65                                   | 2235792.58 | Картометрический метод                                    | 5.0   | -  |
| 7114  | -                             | - | 446287.55                                   | 2235785.65 | Картометрический метод                                    | 5.0   | -  |
| 7115  | -                             | - | 446281.17                                   | 2235780.09 | Картометрический метод                                    | 5.0   | -  |
| 7116  | -                             | - | 446280.92                                   | 2235779.95 | Картометрический метод                                    | 5.0   | -  |
| 7117  | -                             | - | 446233.17                                   | 2235753.24 | Картометрический метод                                    | 5.0   | -  |
| 7118  | -                             | - | 446218.67                                   | 2235744.81 | Картометрический метод                                    | 5.0   | -  |
| 7119  | -                             | - | 446216.10                                   | 2235743.05 | Картометрический метод                                    | 5.0   | -  |
| 7120  | -                             | - | 446190.81                                   | 2235727.31 | Картометрический метод                                    | 5.0   | -  |
| 7121  | -                             | - | 446192.72                                   | 2235719.56 | Картометрический метод                                    | 5.0   | -  |
| 7122  | -                             | - | 446193.86                                   | 2235714.95 | Картометрический метод                                    | 5.0   | -  |

| 2. Сведения о характерных точках границ объекта |                            |   |                                       |            |   |  |   |
|---|----------------------------|---|---------------------------------------|------------|---|--|---|
| Обозначение характерных точек границ            | Существующие координаты, м |   | Измененные (уточненные) координаты, м |            | Метод определения координат характерной точки | Средняя квадратическая погрешность положения характерной точки (Mt), м | Описание обозначения точки на местности (при наличии) |
|   | X                          | Y | X                                     | Y          |   |  |   |
| 1   | 2                          | 3 | 4                                     | 5          | 6   | 7  | 8   |
| 7123  | -                          | - | 446193.96                             | 2235713.50 | Картометрический метод                        | 5.0  | -   |
| 7124  | -                          | - | 446195.68                             | 2235687.48 | Картометрический метод                        | 5.0  | -   |
| 7125  | -                          | - | 446190.84                             | 2235661.37 | Картометрический метод                        | 5.0  | -   |
| 7126  | -                          | - | 446191.20                             | 2235644.74 | Картометрический метод                        | 5.0  | -   |
| 7127  | -                          | - | 446191.07                             | 2235642.52 | Картометрический метод                        | 5.0  | -   |
| 7128  | -                          | - | 446191.07                             | 2235642.49 | Картометрический метод                        | 5.0  | -   |
| 7129  | -                          | - | 446191.06                             | 2235642.36 | Картометрический метод                        | 5.0  | -   |
| 7130  | -                          | - | 446204.75                             | 2235620.80 | Картометрический метод                        | 5.0  | -   |
| 7131  | -                          | - | 446211.37                             | 2235609.34 | Картометрический метод                        | 5.0  | -   |
| 7132  | -                          | - | 446217.15                             | 2235599.35 | Картометрический метод                        | 5.0  | -   |
| 7133  | -                          | - | 446225.34                             | 2235579.84 | Картометрический метод                        | 5.0  | -   |
| 7134  | -                          | - | 446237.30                             | 2235550.94 | Картометрический метод                        | 5.0  | -   |
| 7135  | -                          | - | 446241.92                             | 2235537.15 | Картометрический метод                        | 5.0  | -   |
| 7136  | -                          | - | 446244.36                             | 2235529.86 | Картометрический метод                        | 5.0  | -   |
| 7137  | -                          | - | 446244.62                             | 2235529.23 | Картометрический метод                        | 5.0  | -   |
| 7138  | -                          | - | 446246.02                             | 2235525.79 | Картометрический метод                        | 5.0  | -   |
| 7139  | -                          | - | 446251.12                             | 2235512.19 | Картометрический метод                        | 5.0  | -   |
| 7140  | -                          | - | 446255.39                             | 2235500.82 | Картометрический метод                        | 5.0  | -   |
| 7141  | -                          | - | 446287.35                             | 2235520.00 | Картометрический метод                        | 5.0  | -   |
| 7142  | -                          | - | 446290.45                             | 2235522.18 | Картометрический метод                        | 5.0  | -   |
| 7143  | -                          | - | 446290.34                             | 2235522.36 | Картометрический метод                        | 5.0  | -   |
| 7144  | -                          | - | 446309.19                             | 2235537.24 | Картометрический метод                        | 5.0  | -   |
| 7145  | -                          | - | 446312.73                             | 2235539.85 | Картометрический метод                        | 5.0  | -   |
| 7146  | -                          | - | 446312.67                             | 2235539.99 | Картометрический метод                        | 5.0  | -   |
| 7147  | -                          | - | 446363.41                             | 2235572.21 | Картометрический метод                        | 5.0  | -   |



| 2. Сведения о характерных точках границ объекта |                               |   |   |            |   |   |  |
|---|-------------------------------|---|---|------------|---|---|--|
| Обозначение<br>характерных<br>точек границ      | Существующие<br>координаты, м |   | Измененные<br>(уточненные)<br>координаты, м |            | Метод<br>определения<br>координат<br>характерной<br>точки | Средняя<br>квадратическая<br>погрешность<br>положения<br>характерной<br>точки (Mt), м | Описание<br>обозначения<br>точки на<br>местности<br>(при<br>наличии) |
|   | X                             | Y | X   | Y          |   |   |  |
| 1   | 2                             | 3 | 4   | 5          | 6   | 7   | 8  |
| 7148  | -                             | - | 446410.98                                   | 2235595.34 | Картометрический метод                                    | 5.0   | -  |
| 7149  | -                             | - | 446389.97                                   | 2235736.68 | Картометрический метод                                    | 5.0   | -  |
| 7150  | -                             | - | 446372.67                                   | 2235821.85 | Картометрический метод                                    | 5.0   | -  |
| 7110  | -                             | - | 446367.84                                   | 2235820.07 | Картометрический метод                                    | 5.0   | -  |
| 7151  | -                             | - | 445063.90                                   | 2232474.75 | Картометрический метод                                    | 5.0   | -  |
| 7152  | -                             | - | 445060.28                                   | 2232450.45 | Картометрический метод                                    | 5.0   | -  |
| 7153  | -                             | - | 445059.89                                   | 2232447.35 | Картометрический метод                                    | 5.0   | -  |
| 7154  | -                             | - | 445058.11                                   | 2232435.17 | Картометрический метод                                    | 5.0   | -  |
| 7155  | -                             | - | 445052.80                                   | 2232404.68 | Картометрический метод                                    | 5.0   | -  |
| 7156  | -                             | - | 445053.63                                   | 2232404.54 | Картометрический метод                                    | 5.0   | -  |
| 7157  | -                             | - | 445044.62                                   | 2232342.95 | Картометрический метод                                    | 5.0   | -  |
| 7158  | -                             | - | 445043.17                                   | 2232335.13 | Картометрический метод                                    | 5.0   | -  |
| 7159  | -                             | - | 445038.23                                   | 2232302.50 | Картометрический метод                                    | 5.0   | -  |
| 7160  | -                             | - | 445037.89                                   | 2232300.18 | Картометрический метод                                    | 5.0   | -  |
| 7161  | -                             | - | 445038.36                                   | 2232300.13 | Картометрический метод                                    | 5.0   | -  |
| 7162  | -                             | - | 445033.30                                   | 2232265.53 | Картометрический метод                                    | 5.0   | -  |
| 7163  | -                             | - | 445032.96                                   | 2232265.59 | Картометрический метод                                    | 5.0   | -  |
| 7164  | -                             | - | 445027.59                                   | 2232229.65 | Картометрический метод                                    | 5.0   | -  |
| 7165  | -                             | - | 445028.04                                   | 2232229.59 | Картометрический метод                                    | 5.0   | -  |
| 7166  | -                             | - | 445027.47                                   | 2232225.69 | Картометрический метод                                    | 5.0   | -  |
| 7167  | -                             | - | 445027.35                                   | 2232225.71 | Картометрический метод                                    | 5.0   | -  |
| 7168  | -                             | - | 445026.53                                   | 2232225.82 | Картометрический метод                                    | 5.0   | -  |
| 7169  | -                             | - | 445021.04                                   | 2232188.56 | Картометрический метод                                    | 5.0   | -  |
| 7170  | -                             | - | 445021.69                                   | 2232188.45 | Картометрический метод                                    | 5.0   | -  |
| 7171  | -                             | - | 445022.02                                   | 2232188.40 | Картометрический метод                                    | 5.0   | -  |

| 2. Сведения о характерных точках границ объекта |                               |   |   |            |   |   |  |
|---|-------------------------------|---|---|------------|---|---|--|
| Обозначение<br>характерных<br>точек границ      | Существующие<br>координаты, м |   | Измененные<br>(уточненные)<br>координаты, м |            | Метод<br>определения<br>координат<br>характерной<br>точки | Средняя<br>квадратическая<br>погрешность<br>положения<br>характерной<br>точки (Mt), м | Описание<br>обозначения<br>точки на<br>местности<br>(при<br>наличии) |
|   | X                             | Y | X   | Y          |   |   |  |
| 1   | 2                             | 3 | 4   | 5          | 6   | 7   | 8  |
| 7172  | -                             | - | 445018.15                                   | 2232162.05 | Картометрический метод                                    | 5.0   | -  |
| 7173  | -                             | - | 445017.90                                   | 2232160.48 | Картометрический метод                                    | 5.0   | -  |
| 7174  | -                             | - | 445017.55                                   | 2232158.38 | Картометрический метод                                    | 5.0   | -  |
| 7175  | -                             | - | 445017.57                                   | 2232158.38 | Картометрический метод                                    | 5.0   | -  |
| 7176  | -                             | - | 445017.62                                   | 2232158.36 | Картометрический метод                                    | 5.0   | -  |
| 7177  | -                             | - | 445014.18                                   | 2232134.87 | Картометрический метод                                    | 5.0   | -  |
| 7178  | -                             | - | 445013.45                                   | 2232134.86 | Картометрический метод                                    | 5.0   | -  |
| 7179  | -                             | - | 445005.06                                   | 2232072.56 | Картометрический метод                                    | 5.0   | -  |
| 7180  | -                             | - | 445040.49                                   | 2232084.05 | Картометрический метод                                    | 5.0   | -  |
| 7181  | -                             | - | 445040.90                                   | 2232086.36 | Картометрический метод                                    | 5.0   | -  |
| 7182  | -                             | - | 445085.43                                   | 2232100.07 | Картометрический метод                                    | 5.0   | -  |
| 7183  | -                             | - | 445093.03                                   | 2232102.82 | Картометрический метод                                    | 5.0   | -  |
| 7184  | -                             | - | 445110.62                                   | 2232109.18 | Картометрический метод                                    | 5.0   | -  |
| 7185  | -                             | - | 445135.81                                   | 2232118.29 | Картометрический метод                                    | 5.0   | -  |
| 7186  | -                             | - | 445135.83                                   | 2232118.60 | Картометрический метод                                    | 5.0   | -  |
| 7187  | -                             | - | 445136.99                                   | 2232134.32 | Картометрический метод                                    | 5.0   | -  |
| 7188  | -                             | - | 445137.00                                   | 2232134.43 | Картометрический метод                                    | 5.0   | -  |
| 7189  | -                             | - | 445141.92                                   | 2232159.14 | Картометрический метод                                    | 5.0   | -  |
| 7190  | -                             | - | 445141.94                                   | 2232159.24 | Картометрический метод                                    | 5.0   | -  |
| 7191  | -                             | - | 445142.15                                   | 2232160.30 | Картометрический метод                                    | 5.0   | -  |
| 7192  | -                             | - | 445142.32                                   | 2232161.16 | Картометрический метод                                    | 5.0   | -  |
| 7193  | -                             | - | 445143.21                                   | 2232165.62 | Картометрический метод                                    | 5.0   | -  |
| 7194  | -                             | - | 445144.89                                   | 2232174.32 | Картометрический метод                                    | 5.0   | -  |
| 7195  | -                             | - | 445149.01                                   | 2232200.71 | Картометрический метод                                    | 5.0   | -  |
| 7196  | -                             | - | 445149.49                                   | 2232203.77 | Картометрический метод                                    | 5.0   | -  |

| 2. Сведения о характерных точках границ объекта |                               |   |   |            |   |   |  |
|---|-------------------------------|---|---|------------|---|---|--|
| Обозначение<br>характерных<br>точек границ      | Существующие<br>координаты, м |   | Измененные<br>(уточненные)<br>координаты, м |            | Метод<br>определения<br>координат<br>характерной<br>точки | Средняя<br>квадратическая<br>погрешность<br>положения<br>характерной<br>точки (Mt), м | Описание<br>обозначения<br>точки на<br>местности<br>(при<br>наличии) |
|   | X                             | Y | X   | Y          |   |   |  |
| 1   | 2                             | 3 | 4   | 5          | 6   | 7   | 8  |
| 7197  | -                             | - | 445149.66                                   | 2232204.84 | Картометрический метод                                    | 5.0   | -  |
| 7198  | -                             | - | 445149.66                                   | 2232204.96 | Картометрический метод                                    | 5.0   | -  |
| 7199  | -                             | - | 445149.64                                   | 2232212.04 | Картометрический метод                                    | 5.0   | -  |
| 7200  | -                             | - | 445149.65                                   | 2232212.05 | Картометрический метод                                    | 5.0   | -  |
| 7201  | -                             | - | 445154.11                                   | 2232247.14 | Картометрический метод                                    | 5.0   | -  |
| 7202  | -                             | - | 445154.14                                   | 2232247.33 | Картометрический метод                                    | 5.0   | -  |
| 7203  | -                             | - | 445154.64                                   | 2232247.29 | Картометрический метод                                    | 5.0   | -  |
| 7204  | -                             | - | 445155.10                                   | 2232247.24 | Картометрический метод                                    | 5.0   | -  |
| 7205  | -                             | - | 445157.41                                   | 2232264.71 | Картометрический метод                                    | 5.0   | -  |
| 7206  | -                             | - | 445156.96                                   | 2232264.82 | Картометрический метод                                    | 5.0   | -  |
| 7207  | -                             | - | 445156.95                                   | 2232264.82 | Картометрический метод                                    | 5.0   | -  |
| 7208  | -                             | - | 445162.41                                   | 2232291.72 | Картометрический метод                                    | 5.0   | -  |
| 7209  | -                             | - | 445166.19                                   | 2232326.81 | Картометрический метод                                    | 5.0   | -  |
| 7210  | -                             | - | 445167.46                                   | 2232339.08 | Картометрический метод                                    | 5.0   | -  |
| 7211  | -                             | - | 445168.74                                   | 2232348.87 | Картометрический метод                                    | 5.0   | -  |
| 7212  | -                             | - | 445168.80                                   | 2232349.33 | Картометрический метод                                    | 5.0   | -  |
| 7213  | -                             | - | 445167.61                                   | 2232349.36 | Картометрический метод                                    | 5.0   | -  |
| 7214  | -                             | - | 445171.57                                   | 2232378.53 | Картометрический метод                                    | 5.0   | -  |
| 7215  | -                             | - | 445168.56                                   | 2232379.46 | Картометрический метод                                    | 5.0   | -  |
| 7216  | -                             | - | 445165.04                                   | 2232380.56 | Картометрический метод                                    | 5.0   | -  |
| 7217  | -                             | - | 445165.44                                   | 2232383.85 | Картометрический метод                                    | 5.0   | -  |
| 7218  | -                             | - | 445167.30                                   | 2232393.31 | Картометрический метод                                    | 5.0   | -  |
| 7219  | -                             | - | 445167.83                                   | 2232396.01 | Картометрический метод                                    | 5.0   | -  |
| 7220  | -                             | - | 445170.93                                   | 2232411.77 | Картометрический метод                                    | 5.0   | -  |
| 7221  | -                             | - | 445171.02                                   | 2232412.22 | Картометрический метод                                    | 5.0   | -  |

| 2. Сведения о характерных точках границ объекта |                               |   |   |            |   |   |  |
|---|-------------------------------|---|---|------------|---|---|--|
| Обозначение<br>характерных<br>точек границ      | Существующие<br>координаты, м |   | Измененные<br>(уточненные)<br>координаты, м |            | Метод<br>определения<br>координат<br>характерной<br>точки | Средняя<br>квадратическая<br>погрешность<br>положения<br>характерной<br>точки (Mt), м | Описание<br>обозначения<br>точки на<br>местности<br>(при<br>наличии) |
|   | X                             | Y | X   | Y          |   |   |  |
| 1   | 2                             | 3 | 4   | 5          | 6   | 7   | 8  |
| 7222  | -                             | - | 445177.04                                   | 2232411.43 | Картометрический метод                                    | 5.0   | -  |
| 7223  | -                             | - | 445183.36                                   | 2232459.12 | Картометрический метод                                    | 5.0   | -  |
| 7224  | -                             | - | 445073.11                                   | 2232473.55 | Картометрический метод                                    | 5.0   | -  |
| 7225  | -                             | - | 445066.04                                   | 2232474.75 | Картометрический метод                                    | 5.0   | -  |
| 7151  | -                             | - | 445063.90                                   | 2232474.75 | Картометрический метод                                    | 5.0   | -  |
| 7226  | -                             | - | 443564.00                                   | 2234100.27 | Картометрический метод                                    | 5.0   | -  |
| 7227  | -                             | - | 443564.18                                   | 2234091.38 | Картометрический метод                                    | 5.0   | -  |
| 7228  | -                             | - | 443559.03                                   | 2234090.82 | Картометрический метод                                    | 5.0   | -  |
| 7229  | -                             | - | 443553.28                                   | 2234090.18 | Картометрический метод                                    | 5.0   | -  |
| 7230  | -                             | - | 443506.70                                   | 2234085.06 | Картометрический метод                                    | 5.0   | -  |
| 7231  | -                             | - | 443513.42                                   | 2234038.82 | Картометрический метод                                    | 5.0   | -  |
| 7232  | -                             | - | 443501.98                                   | 2234038.19 | Картометрический метод                                    | 5.0   | -  |
| 7233  | -                             | - | 443505.44                                   | 2234008.32 | Картометрический метод                                    | 5.0   | -  |
| 7234  | -                             | - | 443493.45                                   | 2234005.92 | Картометрический метод                                    | 5.0   | -  |
| 7235  | -                             | - | 443479.23                                   | 2234003.15 | Картометрический метод                                    | 5.0   | -  |
| 7236  | -                             | - | 443481.43                                   | 2233979.43 | Картометрический метод                                    | 5.0   | -  |
| 7237  | -                             | - | 443484.70                                   | 2233979.66 | Картометрический метод                                    | 5.0   | -  |
| 7238  | -                             | - | 443486.61                                   | 2233946.75 | Картометрический метод                                    | 5.0   | -  |
| 7239  | -                             | - | 443510.59                                   | 2233948.55 | Картометрический метод                                    | 5.0   | -  |
| 7240  | -                             | - | 443556.05                                   | 2233951.93 | Картометрический метод                                    | 5.0   | -  |
| 7241  | -                             | - | 443572.15                                   | 2233952.60 | Картометрический метод                                    | 5.0   | -  |
| 7242  | -                             | - | 443569.02                                   | 2233926.46 | Картометрический метод                                    | 5.0   | -  |
| 7243  | -                             | - | 443572.29                                   | 2233909.61 | Картометрический метод                                    | 5.0   | -  |
| 7244  | -                             | - | 443623.14                                   | 2233920.28 | Картометрический метод                                    | 5.0   | -  |
| 7245  | -                             | - | 443634.99                                   | 2233856.88 | Картометрический метод                                    | 5.0   | -  |

| 2. Сведения о характерных точках границ объекта |                               |   |   |            |   |   |  |
|---|-------------------------------|---|---|------------|---|---|--|
| Обозначение<br>характерных<br>точек границ      | Существующие<br>координаты, м |   | Измененные<br>(уточненные)<br>координаты, м |            | Метод<br>определения<br>координат<br>характерной<br>точки | Средняя<br>квадратическая<br>погрешность<br>положения<br>характерной<br>точки (Mt), м | Описание<br>обозначения<br>точки на<br>местности<br>(при<br>наличии) |
|   | X                             | Y | X   | Y          |   |   |  |
| 1   | 2                             | 3 | 4   | 5          | 6   | 7   | 8  |
| 7246  | -                             | - | 443677.15                                   | 2233859.28 | Картометрический метод                                    | 5.0   | -  |
| 7247  | -                             | - | 443686.73                                   | 2233827.82 | Картометрический метод                                    | 5.0   | -  |
| 7248  | -                             | - | 443724.15                                   | 2233827.95 | Картометрический метод                                    | 5.0   | -  |
| 7249  | -                             | - | 443725.17                                   | 2233859.72 | Картометрический метод                                    | 5.0   | -  |
| 7250  | -                             | - | 443725.03                                   | 2233899.46 | Картометрический метод                                    | 5.0   | -  |
| 7251  | -                             | - | 443722.74                                   | 2234025.49 | Картометрический метод                                    | 5.0   | -  |
| 7252  | -                             | - | 443721.32                                   | 2234087.79 | Картометрический метод                                    | 5.0   | -  |
| 7253  | -                             | - | 443693.09                                   | 2234089.50 | Картометрический метод                                    | 5.0   | -  |
| 7254  | -                             | - | 443692.84                                   | 2234097.73 | Картометрический метод                                    | 5.0   | -  |
| 7255  | -                             | - | 443646.06                                   | 2234097.12 | Картометрический метод                                    | 5.0   | -  |
| 7256  | -                             | - | 443644.66                                   | 2234098.68 | Картометрический метод                                    | 5.0   | -  |
| 7257  | -                             | - | 443644.60                                   | 2234103.08 | Картометрический метод                                    | 5.0   | -  |
| 7226  | -                             | - | 443564.00                                   | 2234100.27 | Картометрический метод                                    | 5.0   | -  |
| 7258  | -                             | - | 445617.07                                   | 2232352.93 | Картометрический метод                                    | 5.0   | -  |
| 7259  | -                             | - | 445612.46                                   | 2232328.49 | Картометрический метод                                    | 5.0   | -  |
| 7260  | -                             | - | 445610.87                                   | 2232320.40 | Картометрический метод                                    | 5.0   | -  |
| 7261  | -                             | - | 445606.19                                   | 2232294.64 | Картометрический метод                                    | 5.0   | -  |
| 7262  | -                             | - | 445606.36                                   | 2232294.61 | Картометрический метод                                    | 5.0   | -  |
| 7263  | -                             | - | 445606.35                                   | 2232294.59 | Картометрический метод                                    | 5.0   | -  |
| 7264  | -                             | - | 445603.78                                   | 2232278.48 | Картометрический метод                                    | 5.0   | -  |
| 7265  | -                             | - | 445603.23                                   | 2232274.43 | Картометрический метод                                    | 5.0   | -  |
| 7266  | -                             | - | 445602.43                                   | 2232270.50 | Картометрический метод                                    | 5.0   | -  |
| 7267  | -                             | - | 445599.17                                   | 2232254.19 | Картометрический метод                                    | 5.0   | -  |
| 7268  | -                             | - | 445594.92                                   | 2232229.47 | Картометрический метод                                    | 5.0   | -  |
| 7269  | -                             | - | 445594.18                                   | 2232224.24 | Картометрический метод                                    | 5.0   | -  |

| 2. Сведения о характерных точках границ объекта |                            |   |                                       |            |   |  |   |
|---|----------------------------|---|---------------------------------------|------------|---|--|---|
| Обозначение характерных точек границ            | Существующие координаты, м |   | Измененные (уточненные) координаты, м |            | Метод определения координат характерной точки | Средняя квадратическая погрешность положения характерной точки (Mt), м | Описание обозначения точки на местности (при наличии) |
|   | X                          | Y | X                                     | Y          |   |  |   |
| 1   | 2                          | 3 | 4                                     | 5          | 6   | 7  | 8   |
| 7270  | -                          | - | 445590.15                             | 2232199.69 | Картометрический метод                        | 5.0  | -   |
| 7271  | -                          | - | 445586.27                             | 2232179.79 | Картометрический метод                        | 5.0  | -   |
| 7272  | -                          | - | 445582.43                             | 2232156.62 | Картометрический метод                        | 5.0  | -   |
| 7273  | -                          | - | 445578.70                             | 2232135.02 | Картометрический метод                        | 5.0  | -   |
| 7274  | -                          | - | 445579.77                             | 2232134.78 | Картометрический метод                        | 5.0  | -   |
| 7275  | -                          | - | 445576.16                             | 2232112.57 | Картометрический метод                        | 5.0  | -   |
| 7276  | -                          | - | 445564.12                             | 2232053.98 | Картометрический метод                        | 5.0  | -   |
| 7277  | -                          | - | 445560.52                             | 2232034.71 | Картометрический метод                        | 5.0  | -   |
| 7278  | -                          | - | 445557.19                             | 2232016.82 | Картометрический метод                        | 5.0  | -   |
| 7279  | -                          | - | 445557.18                             | 2232016.82 | Картометрический метод                        | 5.0  | -   |
| 7280  | -                          | - | 445555.47                             | 2232004.89 | Картометрический метод                        | 5.0  | -   |
| 7281  | -                          | - | 445556.61                             | 2232003.17 | Картометрический метод                        | 5.0  | -   |
| 7282  | -                          | - | 445564.85                             | 2231990.72 | Картометрический метод                        | 5.0  | -   |
| 7283  | -                          | - | 445585.71                             | 2232004.53 | Картометрический метод                        | 5.0  | -   |
| 7284  | -                          | - | 445616.05                             | 2232025.43 | Картометрический метод                        | 5.0  | -   |
| 7285  | -                          | - | 445630.55                             | 2232036.06 | Картометрический метод                        | 5.0  | -   |
| 7286  | -                          | - | 445630.86                             | 2232035.63 | Картометрический метод                        | 5.0  | -   |
| 7287  | -                          | - | 445651.57                             | 2232050.85 | Картометрический метод                        | 5.0  | -   |
| 7288  | -                          | - | 445651.56                             | 2232050.86 | Картометрический метод                        | 5.0  | -   |
| 7289  | -                          | - | 445651.28                             | 2232051.25 | Картометрический метод                        | 5.0  | -   |
| 7290  | -                          | - | 445651.18                             | 2232051.40 | Картометрический метод                        | 5.0  | -   |
| 7291  | -                          | - | 445665.17                             | 2232061.52 | Картометрический метод                        | 5.0  | -   |
| 7292  | -                          | - | 445673.52                             | 2232067.56 | Картометрический метод                        | 5.0  | -   |
| 7293  | -                          | - | 445673.91                             | 2232067.02 | Картометрический метод                        | 5.0  | -   |
| 7294  | -                          | - | 445674.13                             | 2232066.72 | Картометрический метод                        | 5.0  | -   |

| 2. Сведения о характерных точках границ объекта |                               |   |   |            |   |   |  |
|---|-------------------------------|---|---|------------|---|---|--|
| Обозначение<br>характерных<br>точек границ      | Существующие<br>координаты, м |   | Измененные<br>(уточненные)<br>координаты, м |            | Метод<br>определения<br>координат<br>характерной<br>точки | Средняя<br>квадратическая<br>погрешность<br>положения<br>характерной<br>точки (Mt), м | Описание<br>обозначения<br>точки на<br>местности<br>(при<br>наличии) |
|   | X                             | Y | X   | Y          |   |   |  |
| 1   | 2                             | 3 | 4   | 5          | 6   | 7   | 8  |
| 7295  | -                             | - | 445697.99                                   | 2232083.69 | Картометрический метод                                    | 5.0   | -  |
| 7296  | -                             | - | 445699.73                                   | 2232088.01 | Картометрический метод                                    | 5.0   | -  |
| 7297  | -                             | - | 445699.93                                   | 2232088.50 | Картометрический метод                                    | 5.0   | -  |
| 7298  | -                             | - | 445700.71                                   | 2232090.43 | Картометрический метод                                    | 5.0   | -  |
| 7299  | -                             | - | 445703.52                                   | 2232106.44 | Картометрический метод                                    | 5.0   | -  |
| 7300  | -                             | - | 445705.02                                   | 2232114.91 | Картометрический метод                                    | 5.0   | -  |
| 7301  | -                             | - | 445706.69                                   | 2232124.43 | Картометрический метод                                    | 5.0   | -  |
| 7302  | -                             | - | 445709.33                                   | 2232139.39 | Картометрический метод                                    | 5.0   | -  |
| 7303  | -                             | - | 445712.59                                   | 2232160.10 | Картометрический метод                                    | 5.0   | -  |
| 7304  | -                             | - | 445714.02                                   | 2232167.47 | Картометрический метод                                    | 5.0   | -  |
| 7305  | -                             | - | 445718.26                                   | 2232192.41 | Картометрический метод                                    | 5.0   | -  |
| 7306  | -                             | - | 445719.73                                   | 2232201.11 | Картометрический метод                                    | 5.0   | -  |
| 7307  | -                             | - | 445724.67                                   | 2232231.23 | Картометрический метод                                    | 5.0   | -  |
| 7308  | -                             | - | 445725.18                                   | 2232234.36 | Картометрический метод                                    | 5.0   | -  |
| 7309  | -                             | - | 445730.22                                   | 2232262.69 | Картометрический метод                                    | 5.0   | -  |
| 7310  | -                             | - | 445730.31                                   | 2232263.21 | Картометрический метод                                    | 5.0   | -  |
| 7311  | -                             | - | 445730.35                                   | 2232263.41 | Картометрический метод                                    | 5.0   | -  |
| 7312  | -                             | - | 445727.92                                   | 2232263.78 | Картометрический метод                                    | 5.0   | -  |
| 7313  | -                             | - | 445733.50                                   | 2232286.13 | Картометрический метод                                    | 5.0   | -  |
| 7314  | -                             | - | 445734.04                                   | 2232286.84 | Картометрический метод                                    | 5.0   | -  |
| 7315  | -                             | - | 445734.70                                   | 2232287.71 | Картометрический метод                                    | 5.0   | -  |
| 7316  | -                             | - | 445740.70                                   | 2232322.32 | Картометрический метод                                    | 5.0   | -  |
| 7317  | -                             | - | 445740.74                                   | 2232322.51 | Картометрический метод                                    | 5.0   | -  |
| 7318  | -                             | - | 445746.69                                   | 2232351.15 | Картометрический метод                                    | 5.0   | -  |
| 7319  | -                             | - | 445747.42                                   | 2232356.28 | Картометрический метод                                    | 5.0   | -  |

| 2. Сведения о характерных точках границ объекта |                               |   |   |            |   |   |  |
|---|-------------------------------|---|---|------------|---|---|--|
| Обозначение<br>характерных<br>точек границ      | Существующие<br>координаты, м |   | Измененные<br>(уточненные)<br>координаты, м |            | Метод<br>определения<br>координат<br>характерной<br>точки | Средняя<br>квадратическая<br>погрешность<br>положения<br>характерной<br>точки (Mt), м | Описание<br>обозначения<br>точки на<br>местности<br>(при<br>наличии) |
|   | X                             | Y | X   | Y          |   |   |  |
| 1   | 2                             | 3 | 4   | 5          | 6   | 7   | 8  |
| 7320  | -                             | - | 445748.94                                   | 2232366.98 | Картометрический метод                                    | 5.0   | -  |
| 7321  | -                             | - | 445745.66                                   | 2232372.16 | Картометрический метод                                    | 5.0   | -  |
| 7322  | -                             | - | 445718.24                                   | 2232376.26 | Картометрический метод                                    | 5.0   | -  |
| 7323  | -                             | - | 445707.49                                   | 2232377.48 | Картометрический метод                                    | 5.0   | -  |
| 7324  | -                             | - | 445707.39                                   | 2232376.85 | Картометрический метод                                    | 5.0   | -  |
| 7325  | -                             | - | 445677.36                                   | 2232380.79 | Картометрический метод                                    | 5.0   | -  |
| 7326  | -                             | - | 445645.38                                   | 2232384.61 | Картометрический метод                                    | 5.0   | -  |
| 7327  | -                             | - | 445623.69                                   | 2232388.06 | Картометрический метод                                    | 5.0   | -  |
| 7258  | -                             | - | 445617.07                                   | 2232352.93 | Картометрический метод                                    | 5.0   | -  |
| 7328  | -                             | - | 443905.82                                   | 2232858.82 | Картометрический метод                                    | 5.0   | -  |
| 7329  | -                             | - | 443905.61                                   | 2232856.02 | Картометрический метод                                    | 5.0   | -  |
| 7330  | -                             | - | 443905.61                                   | 2232855.95 | Картометрический метод                                    | 5.0   | -  |
| 7331  | -                             | - | 443902.07                                   | 2232855.93 | Картометрический метод                                    | 5.0   | -  |
| 7332  | -                             | - | 443897.20                                   | 2232855.92 | Картометрический метод                                    | 5.0   | -  |
| 7333  | -                             | - | 443890.72                                   | 2232760.90 | Картометрический метод                                    | 5.0   | -  |
| 7334  | -                             | - | 443888.61                                   | 2232729.97 | Картометрический метод                                    | 5.0   | -  |
| 7335  | -                             | - | 443888.57                                   | 2232729.39 | Картометрический метод                                    | 5.0   | -  |
| 7336  | -                             | - | 443894.96                                   | 2232729.89 | Картометрический метод                                    | 5.0   | -  |
| 7337  | -                             | - | 443913.40                                   | 2232731.31 | Картометрический метод                                    | 5.0   | -  |
| 7338  | -                             | - | 443933.33                                   | 2232732.85 | Картометрический метод                                    | 5.0   | -  |
| 7339  | -                             | - | 443956.50                                   | 2232689.56 | Картометрический метод                                    | 5.0   | -  |
| 7340  | -                             | - | 443983.01                                   | 2232691.80 | Картометрический метод                                    | 5.0   | -  |
| 7341  | -                             | - | 443983.83                                   | 2232674.24 | Картометрический метод                                    | 5.0   | -  |
| 7342  | -                             | - | 444013.08                                   | 2232676.49 | Картометрический метод                                    | 5.0   | -  |
| 7343  | -                             | - | 444036.87                                   | 2232678.32 | Картометрический метод                                    | 5.0   | -  |



| 2. Сведения о характерных точках границ объекта |                               |   |   |            |   |   |  |
|---|-------------------------------|---|---|------------|---|---|--|
| Обозначение<br>характерных<br>точек границ      | Существующие<br>координаты, м |   | Измененные<br>(уточненные)<br>координаты, м |            | Метод<br>определения<br>координат<br>характерной<br>точки | Средняя<br>квадратическая<br>погрешность<br>положения<br>характерной<br>точки (Mt), м | Описание<br>обозначения<br>точки на<br>местности<br>(при<br>наличии) |
|   | X                             | Y | X   | Y          |   |   |  |
| 1   | 2                             | 3 | 4   | 5          | 6   | 7   | 8  |
| 7344  | -                             | - | 444037.35                                   | 2232650.13 | Картометрический метод                                    | 5.0   | -  |
| 7345  | -                             | - | 444037.86                                   | 2232620.13 | Картометрический метод                                    | 5.0   | -  |
| 7346  | -                             | - | 444038.30                                   | 2232619.82 | Картометрический метод                                    | 5.0   | -  |
| 7347  | -                             | - | 444037.85                                   | 2232618.32 | Картометрический метод                                    | 5.0   | -  |
| 7348  | -                             | - | 444038.49                                   | 2232612.15 | Картометрический метод                                    | 5.0   | -  |
| 7349  | -                             | - | 444038.51                                   | 2232589.97 | Картометрический метод                                    | 5.0   | -  |
| 7350  | -                             | - | 444038.36                                   | 2232546.59 | Картометрический метод                                    | 5.0   | -  |
| 7351  | -                             | - | 444039.10                                   | 2232547.09 | Картометрический метод                                    | 5.0   | -  |
| 7352  | -                             | - | 444078.79                                   | 2232530.44 | Картометрический метод                                    | 5.0   | -  |
| 7353  | -                             | - | 444106.45                                   | 2232518.83 | Картометрический метод                                    | 5.0   | -  |
| 7354  | -                             | - | 444146.47                                   | 2232482.13 | Картометрический метод                                    | 5.0   | -  |
| 7355  | -                             | - | 444146.78                                   | 2232516.84 | Картометрический метод                                    | 5.0   | -  |
| 7356  | -                             | - | 444150.15                                   | 2232553.63 | Картометрический метод                                    | 5.0   | -  |
| 7357  | -                             | - | 444153.37                                   | 2232555.53 | Картометрический метод                                    | 5.0   | -  |
| 7358  | -                             | - | 444153.39                                   | 2232610.82 | Картометрический метод                                    | 5.0   | -  |
| 7359  | -                             | - | 444152.81                                   | 2232670.81 | Картометрический метод                                    | 5.0   | -  |
| 7360  | -                             | - | 444153.02                                   | 2232701.46 | Картометрический метод                                    | 5.0   | -  |
| 7361  | -                             | - | 444152.90                                   | 2232701.45 | Картометрический метод                                    | 5.0   | -  |
| 7362  | -                             | - | 444125.72                                   | 2232700.71 | Картометрический метод                                    | 5.0   | -  |
| 7363  | -                             | - | 444122.42                                   | 2232700.62 | Картометрический метод                                    | 5.0   | -  |
| 7364  | -                             | - | 444122.39                                   | 2232717.30 | Картометрический метод                                    | 5.0   | -  |
| 7365  | -                             | - | 444122.19                                   | 2232738.80 | Картометрический метод                                    | 5.0   | -  |
| 7366  | -                             | - | 444093.41                                   | 2232754.82 | Картометрический метод                                    | 5.0   | -  |
| 7367  | -                             | - | 444085.73                                   | 2232759.75 | Картометрический метод                                    | 5.0   | -  |
| 7368  | -                             | - | 444075.39                                   | 2232766.38 | Картометрический метод                                    | 5.0   | -  |

| 2. Сведения о характерных точках границ объекта |                               |   |   |            |   |   |  |
|---|-------------------------------|---|---|------------|---|---|--|
| Обозначение<br>характерных<br>точек границ      | Существующие<br>координаты, м |   | Измененные<br>(уточненные)<br>координаты, м |            | Метод<br>определения<br>координат<br>характерной<br>точки | Средняя<br>квадратическая<br>погрешность<br>положения<br>характерной<br>точки (Mt), м | Описание<br>обозначения<br>точки на<br>местности<br>(при<br>наличии) |
|   | X                             | Y | X   | Y          |   |   |  |
| 1   | 2                             | 3 | 4   | 5          | 6   | 7   | 8  |
| 7369  | -                             | - | 444047.02                                   | 2232782.07 | Картометрический метод                                    | 5.0   | -  |
| 7370  | -                             | - | 444007.36                                   | 2232803.90 | Картометрический метод                                    | 5.0   | -  |
| 7371  | -                             | - | 444007.36                                   | 2232804.03 | Картометрический метод                                    | 5.0   | -  |
| 7372  | -                             | - | 444007.15                                   | 2232804.02 | Картометрический метод                                    | 5.0   | -  |
| 7373  | -                             | - | 443995.60                                   | 2232810.53 | Картометрический метод                                    | 5.0   | -  |
| 7374  | -                             | - | 443995.61                                   | 2232810.68 | Картометрический метод                                    | 5.0   | -  |
| 7375  | -                             | - | 443994.15                                   | 2232811.50 | Картометрический метод                                    | 5.0   | -  |
| 7376  | -                             | - | 443970.37                                   | 2232824.85 | Картометрический метод                                    | 5.0   | -  |
| 7377  | -                             | - | 443950.41                                   | 2232835.99 | Картометрический метод                                    | 5.0   | -  |
| 7378  | -                             | - | 443948.77                                   | 2232836.91 | Картометрический метод                                    | 5.0   | -  |
| 7379  | -                             | - | 443929.41                                   | 2232847.74 | Картометрический метод                                    | 5.0   | -  |
| 7380  | -                             | - | 443910.68                                   | 2232858.43 | Картометрический метод                                    | 5.0   | -  |
| 7381  | -                             | - | 443909.60                                   | 2232859.04 | Картометрический метод                                    | 5.0   | -  |
| 7328  | -                             | - | 443905.82                                   | 2232858.82 | Картометрический метод                                    | 5.0   | -  |
| 7382  | -                             | - | 444618.33                                   | 2234262.63 | Картометрический метод                                    | 5.0   | -  |
| 7383  | -                             | - | 444591.71                                   | 2234206.48 | Картометрический метод                                    | 5.0   | -  |
| 7384  | -                             | - | 444561.08                                   | 2234128.13 | Картометрический метод                                    | 5.0   | -  |
| 7385  | -                             | - | 444564.90                                   | 2234121.64 | Картометрический метод                                    | 5.0   | -  |
| 7386  | -                             | - | 444576.03                                   | 2234084.84 | Картометрический метод                                    | 5.0   | -  |
| 7387  | -                             | - | 444592.01                                   | 2234091.40 | Картометрический метод                                    | 5.0   | -  |
| 7388  | -                             | - | 444621.05                                   | 2234103.49 | Картометрический метод                                    | 5.0   | -  |
| 7389  | -                             | - | 444624.54                                   | 2234102.71 | Картометрический метод                                    | 5.0   | -  |
| 7390  | -                             | - | 444658.19                                   | 2234072.30 | Картометрический метод                                    | 5.0   | -  |
| 7391  | -                             | - | 444668.86                                   | 2234073.80 | Картометрический метод                                    | 5.0   | -  |
| 7392  | -                             | - | 444670.25                                   | 2234071.60 | Картометрический метод                                    | 5.0   | -  |

| 2. Сведения о характерных точках границ объекта |                               |   |   |            |   |   |  |
|---|-------------------------------|---|---|------------|---|---|--|
| Обозначение<br>характерных<br>точек границ      | Существующие<br>координаты, м |   | Измененные<br>(уточненные)<br>координаты, м |            | Метод<br>определения<br>координат<br>характерной<br>точки | Средняя<br>квадратическая<br>погрешность<br>положения<br>характерной<br>точки (Mt), м | Описание<br>обозначения<br>точки на<br>местности<br>(при<br>наличии) |
|   | X                             | Y | X   | Y          |   |   |  |
| 1   | 2                             | 3 | 4   | 5          | 6   | 7   | 8  |
| 7393  | -                             | - | 444681.06                                   | 2234031.48 | Картометрический метод                                    | 5.0   | -  |
| 7394  | -                             | - | 444703.26                                   | 2234040.78 | Картометрический метод                                    | 5.0   | -  |
| 7395  | -                             | - | 444720.13                                   | 2234010.11 | Картометрический метод                                    | 5.0   | -  |
| 7396  | -                             | - | 444711.40                                   | 2234007.24 | Картометрический метод                                    | 5.0   | -  |
| 7397  | -                             | - | 444711.70                                   | 2233985.61 | Картометрический метод                                    | 5.0   | -  |
| 7398  | -                             | - | 444711.99                                   | 2233960.77 | Картометрический метод                                    | 5.0   | -  |
| 7399  | -                             | - | 444724.47                                   | 2233961.89 | Картометрический метод                                    | 5.0   | -  |
| 7400  | -                             | - | 444738.03                                   | 2233917.13 | Картометрический метод                                    | 5.0   | -  |
| 7401  | -                             | - | 444741.71                                   | 2233918.43 | Картометрический метод                                    | 5.0   | -  |
| 7402  | -                             | - | 444747.22                                   | 2233907.35 | Картометрический метод                                    | 5.0   | -  |
| 7403  | -                             | - | 444749.94                                   | 2233908.52 | Картометрический метод                                    | 5.0   | -  |
| 7404  | -                             | - | 444751.62                                   | 2233904.52 | Картометрический метод                                    | 5.0   | -  |
| 7405  | -                             | - | 444753.19                                   | 2233905.04 | Картометрический метод                                    | 5.0   | -  |
| 7406  | -                             | - | 444754.40                                   | 2233886.91 | Картометрический метод                                    | 5.0   | -  |
| 7407  | -                             | - | 444756.98                                   | 2233847.77 | Картометрический метод                                    | 5.0   | -  |
| 7408  | -                             | - | 444740.13                                   | 2233841.12 | Картометрический метод                                    | 5.0   | -  |
| 7409  | -                             | - | 444739.98                                   | 2233841.71 | Картометрический метод                                    | 5.0   | -  |
| 7410  | -                             | - | 444740.54                                   | 2233843.27 | Картометрический метод                                    | 5.0   | -  |
| 7411  | -                             | - | 444736.83                                   | 2233844.45 | Картометрический метод                                    | 5.0   | -  |
| 7412  | -                             | - | 444721.50                                   | 2233844.15 | Картометрический метод                                    | 5.0   | -  |
| 7413  | -                             | - | 444720.97                                   | 2233841.67 | Картометрический метод                                    | 5.0   | -  |
| 7414  | -                             | - | 444710.41                                   | 2233843.29 | Картометрический метод                                    | 5.0   | -  |
| 7415  | -                             | - | 444709.27                                   | 2233847.16 | Картометрический метод                                    | 5.0   | -  |
| 7416  | -                             | - | 444679.77                                   | 2233852.57 | Картометрический метод                                    | 5.0   | -  |
| 7417  | -                             | - | 444673.38                                   | 2233839.56 | Картометрический метод                                    | 5.0   | -  |

| 2. Сведения о характерных точках границ объекта |                               |   |   |            |   |   |  |
|---|-------------------------------|---|---|------------|---|---|--|
| Обозначение<br>характерных<br>точек границ      | Существующие<br>координаты, м |   | Измененные<br>(уточненные)<br>координаты, м |            | Метод<br>определения<br>координат<br>характерной<br>точки | Средняя<br>квадратическая<br>погрешность<br>положения<br>характерной<br>точки (Mt), м | Описание<br>обозначения<br>точки на<br>местности<br>(при<br>наличии) |
|   | X                             | Y | X   | Y          |   |   |  |
| 1   | 2                             | 3 | 4   | 5          | 6   | 7   | 8  |
| 7418  | -                             | - | 444670.70                                   | 2233805.97 | Картометрический метод                                    | 5.0   | -  |
| 7419  | -                             | - | 444701.55                                   | 2233803.21 | Картометрический метод                                    | 5.0   | -  |
| 7420  | -                             | - | 444702.08                                   | 2233803.16 | Картометрический метод                                    | 5.0   | -  |
| 7421  | -                             | - | 444702.08                                   | 2233803.17 | Картометрический метод                                    | 5.0   | -  |
| 7422  | -                             | - | 444703.72                                   | 2233803.06 | Картометрический метод                                    | 5.0   | -  |
| 7423  | -                             | - | 444703.67                                   | 2233802.79 | Картометрический метод                                    | 5.0   | -  |
| 7424  | -                             | - | 444704.05                                   | 2233802.71 | Картометрический метод                                    | 5.0   | -  |
| 7425  | -                             | - | 444725.15                                   | 2233798.24 | Картометрический метод                                    | 5.0   | -  |
| 7426  | -                             | - | 444733.63                                   | 2233796.98 | Картометрический метод                                    | 5.0   | -  |
| 7427  | -                             | - | 444734.91                                   | 2233796.79 | Картометрический метод                                    | 5.0   | -  |
| 7428  | -                             | - | 444735.88                                   | 2233796.65 | Картометрический метод                                    | 5.0   | -  |
| 7429  | -                             | - | 444749.37                                   | 2233794.53 | Картометрический метод                                    | 5.0   | -  |
| 7430  | -                             | - | 444751.28                                   | 2233794.23 | Картометрический метод                                    | 5.0   | -  |
| 7431  | -                             | - | 444751.32                                   | 2233794.22 | Картометрический метод                                    | 5.0   | -  |
| 7432  | -                             | - | 444752.00                                   | 2233795.05 | Картометрический метод                                    | 5.0   | -  |
| 7433  | -                             | - | 444756.96                                   | 2233794.65 | Картометрический метод                                    | 5.0   | -  |
| 7434  | -                             | - | 444757.59                                   | 2233793.85 | Картометрический метод                                    | 5.0   | -  |
| 7435  | -                             | - | 444757.87                                   | 2233793.49 | Картометрический метод                                    | 5.0   | -  |
| 7436  | -                             | - | 444758.03                                   | 2233793.29 | Картометрический метод                                    | 5.0   | -  |
| 7437  | -                             | - | 444772.06                                   | 2233791.18 | Картометрический метод                                    | 5.0   | -  |
| 7438  | -                             | - | 444779.00                                   | 2233790.14 | Картометрический метод                                    | 5.0   | -  |
| 7439  | -                             | - | 444779.10                                   | 2233790.13 | Картометрический метод                                    | 5.0   | -  |
| 7440  | -                             | - | 444786.33                                   | 2233789.04 | Картометрический метод                                    | 5.0   | -  |
| 7441  | -                             | - | 444786.36                                   | 2233789.04 | Картометрический метод                                    | 5.0   | -  |
| 7442  | -                             | - | 444788.73                                   | 2233788.68 | Картометрический метод                                    | 5.0   | -  |

| 2. Сведения о характерных точках границ объекта |                               |   |   |            |   |   |  |
|---|-------------------------------|---|---|------------|---|---|--|
| Обозначение<br>характерных<br>точек границ      | Существующие<br>координаты, м |   | Измененные<br>(уточненные)<br>координаты, м |            | Метод<br>определения<br>координат<br>характерной<br>точки | Средняя<br>квадратическая<br>погрешность<br>положения<br>характерной<br>точки (Mt), м | Описание<br>обозначения<br>точки на<br>местности<br>(при<br>наличии) |
|   | X                             | Y | X   | Y          |   |   |  |
| 1   | 2                             | 3 | 4   | 5          | 6   | 7   | 8  |
| 7443  | -                             | - | 444824.74                                   | 2233784.47 | Картометрический метод                                    | 5.0   | -  |
| 7444  | -                             | - | 444827.77                                   | 2233826.39 | Картометрический метод                                    | 5.0   | -  |
| 7445  | -                             | - | 444827.43                                   | 2233839.89 | Картометрический метод                                    | 5.0   | -  |
| 7446  | -                             | - | 444826.53                                   | 2233843.10 | Картометрический метод                                    | 5.0   | -  |
| 7447  | -                             | - | 444825.43                                   | 2233847.05 | Картометрический метод                                    | 5.0   | -  |
| 7448  | -                             | - | 444824.12                                   | 2233851.74 | Картометрический метод                                    | 5.0   | -  |
| 7449  | -                             | - | 444819.30                                   | 2233868.30 | Картометрический метод                                    | 5.0   | -  |
| 7450  | -                             | - | 444817.39                                   | 2233873.77 | Картометрический метод                                    | 5.0   | -  |
| 7451  | -                             | - | 444809.67                                   | 2233895.92 | Картометрический метод                                    | 5.0   | -  |
| 7452  | -                             | - | 444801.41                                   | 2233919.57 | Картометрический метод                                    | 5.0   | -  |
| 7453  | -                             | - | 444801.16                                   | 2233920.28 | Картометрический метод                                    | 5.0   | -  |
| 7454  | -                             | - | 444789.69                                   | 2233953.17 | Картометрический метод                                    | 5.0   | -  |
| 7455  | -                             | - | 444778.12                                   | 2233976.61 | Картометрический метод                                    | 5.0   | -  |
| 7456  | -                             | - | 444759.83                                   | 2234024.44 | Картометрический метод                                    | 5.0   | -  |
| 7457  | -                             | - | 444748.88                                   | 2234058.95 | Картометрический метод                                    | 5.0   | -  |
| 7458  | -                             | - | 444743.52                                   | 2234072.57 | Картометрический метод                                    | 5.0   | -  |
| 7459  | -                             | - | 444738.16                                   | 2234086.21 | Картометрический метод                                    | 5.0   | -  |
| 7460  | -                             | - | 444735.12                                   | 2234094.46 | Картометрический метод                                    | 5.0   | -  |
| 7461  | -                             | - | 444728.33                                   | 2234111.38 | Картометрический метод                                    | 5.0   | -  |
| 7462  | -                             | - | 444725.60                                   | 2234118.17 | Картометрический метод                                    | 5.0   | -  |
| 7463  | -                             | - | 444725.60                                   | 2234118.19 | Картометрический метод                                    | 5.0   | -  |
| 7464  | -                             | - | 444717.45                                   | 2234138.60 | Картометрический метод                                    | 5.0   | -  |
| 7465  | -                             | - | 444706.31                                   | 2234168.74 | Картометрический метод                                    | 5.0   | -  |
| 7466  | -                             | - | 444702.87                                   | 2234176.42 | Картометрический метод                                    | 5.0   | -  |
| 7467  | -                             | - | 444695.75                                   | 2234194.28 | Картометрический метод                                    | 5.0   | -  |

| 2. Сведения о характерных точках границ объекта |                               |   |   |            |   |   |  |
|---|-------------------------------|---|---|------------|---|---|--|
| Обозначение<br>характерных<br>точек границ      | Существующие<br>координаты, м |   | Измененные<br>(уточненные)<br>координаты, м |            | Метод<br>определения<br>координат<br>характерной<br>точки | Средняя<br>квадратическая<br>погрешность<br>положения<br>характерной<br>точки (Mt), м | Описание<br>обозначения<br>точки на<br>местности<br>(при<br>наличии) |
|   | X                             | Y | X   | Y          |   |   |  |
| 1   | 2                             | 3 | 4   | 5          | 6   | 7   | 8  |
| 7468  | -                             | - | 444691.42                                   | 2234206.53 | Картометрический метод                                    | 5.0   | -  |
| 7469  | -                             | - | 444691.42                                   | 2234206.54 | Картометрический метод                                    | 5.0   | -  |
| 7470  | -                             | - | 444688.68                                   | 2234214.26 | Картометрический метод                                    | 5.0   | -  |
| 7471  | -                             | - | 444677.74                                   | 2234240.02 | Картометрический метод                                    | 5.0   | -  |
| 7472  | -                             | - | 444677.49                                   | 2234239.93 | Картометрический метод                                    | 5.0   | -  |
| 7473  | -                             | - | 444677.73                                   | 2234240.03 | Картометрический метод                                    | 5.0   | -  |
| 7474  | -                             | - | 444677.63                                   | 2234240.15 | Картометрический метод                                    | 5.0   | -  |
| 7475  | -                             | - | 444676.91                                   | 2234242.48 | Картометрический метод                                    | 5.0   | -  |
| 7476  | -                             | - | 444669.18                                   | 2234261.64 | Картометрический метод                                    | 5.0   | -  |
| 7477  | -                             | - | 444648.63                                   | 2234258.97 | Картометрический метод                                    | 5.0   | -  |
| 7478  | -                             | - | 444642.96                                   | 2234259.04 | Картометрический метод                                    | 5.0   | -  |
| 7479  | -                             | - | 444642.82                                   | 2234263.11 | Картометрический метод                                    | 5.0   | -  |
| 7480  | -                             | - | 444640.04                                   | 2234262.93 | Картометрический метод                                    | 5.0   | -  |
| 7481  | -                             | - | 444636.55                                   | 2234261.92 | Картометрический метод                                    | 5.0   | -  |
| 7482  | -                             | - | 444633.08                                   | 2234257.58 | Картометрический метод                                    | 5.0   | -  |
| 7483  | -                             | - | 444632.52                                   | 2234263.34 | Картометрический метод                                    | 5.0   | -  |
| 7382  | -                             | - | 444618.33                                   | 2234262.63 | Картометрический метод                                    | 5.0   | -  |
| 7484  | -                             | - | 444043.41                                   | 2233087.65 | Картометрический метод                                    | 5.0   | -  |
| 7485  | -                             | - | 443999.66                                   | 2233086.89 | Картометрический метод                                    | 5.0   | -  |
| 7486  | -                             | - | 443968.51                                   | 2233086.37 | Картометрический метод                                    | 5.0   | -  |
| 7487  | -                             | - | 443937.98                                   | 2233085.84 | Картометрический метод                                    | 5.0   | -  |
| 7488  | -                             | - | 443937.65                                   | 2233085.83 | Картометрический метод                                    | 5.0   | -  |
| 7489  | -                             | - | 443937.64                                   | 2233085.83 | Картометрический метод                                    | 5.0   | -  |
| 7490  | -                             | - | 443921.45                                   | 2233085.50 | Картометрический метод                                    | 5.0   | -  |
| 7491  | -                             | - | 443907.62                                   | 2233085.22 | Картометрический метод                                    | 5.0   | -  |

| 2. Сведения о характерных точках границ объекта |                               |   |   |            |   |   |  |
|---|-------------------------------|---|---|------------|---|---|--|
| Обозначение<br>характерных<br>точек границ      | Существующие<br>координаты, м |   | Измененные<br>(уточненные)<br>координаты, м |            | Метод<br>определения<br>координат<br>характерной<br>точки | Средняя<br>квадратическая<br>погрешность<br>положения<br>характерной<br>точки (Mt), м | Описание<br>обозначения<br>точки на<br>местности<br>(при<br>наличии) |
|   | X                             | Y | X   | Y          |   |   |  |
| 1   | 2                             | 3 | 4   | 5          | 6   | 7   | 8  |
| 7492  | -                             | - | 443905.56                                   | 2233055.15 | Картометрический метод                                    | 5.0   | -  |
| 7493  | -                             | - | 443904.17                                   | 2233025.12 | Картометрический метод                                    | 5.0   | -  |
| 7494  | -                             | - | 443903.28                                   | 2233011.89 | Картометрический метод                                    | 5.0   | -  |
| 7495  | -                             | - | 443901.54                                   | 2232981.57 | Картометрический метод                                    | 5.0   | -  |
| 7496  | -                             | - | 443902.45                                   | 2232981.58 | Картометрический метод                                    | 5.0   | -  |
| 7497  | -                             | - | 443901.52                                   | 2232951.59 | Картометрический метод                                    | 5.0   | -  |
| 7498  | -                             | - | 443899.31                                   | 2232937.05 | Картометрический метод                                    | 5.0   | -  |
| 7499  | -                             | - | 443897.39                                   | 2232902.25 | Картометрический метод                                    | 5.0   | -  |
| 7500  | -                             | - | 443896.91                                   | 2232901.97 | Картометрический метод                                    | 5.0   | -  |
| 7501  | -                             | - | 443895.85                                   | 2232886.51 | Картометрический метод                                    | 5.0   | -  |
| 7502  | -                             | - | 443895.80                                   | 2232885.81 | Картометрический метод                                    | 5.0   | -  |
| 7503  | -                             | - | 443935.39                                   | 2232863.74 | Картометрический метод                                    | 5.0   | -  |
| 7504  | -                             | - | 443935.89                                   | 2232863.57 | Картометрический метод                                    | 5.0   | -  |
| 7505  | -                             | - | 443942.51                                   | 2232861.38 | Картометрический метод                                    | 5.0   | -  |
| 7506  | -                             | - | 443977.61                                   | 2232841.77 | Картометрический метод                                    | 5.0   | -  |
| 7507  | -                             | - | 444017.20                                   | 2232819.47 | Картометрический метод                                    | 5.0   | -  |
| 7508  | -                             | - | 444021.48                                   | 2232817.57 | Картометрический метод                                    | 5.0   | -  |
| 7509  | -                             | - | 444021.50                                   | 2232817.56 | Картометрический метод                                    | 5.0   | -  |
| 7510  | -                             | - | 444021.48                                   | 2232817.56 | Картометрический метод                                    | 5.0   | -  |
| 7511  | -                             | - | 444076.09                                   | 2232788.98 | Картометрический метод                                    | 5.0   | -  |
| 7512  | -                             | - | 444077.77                                   | 2232787.43 | Картометрический метод                                    | 5.0   | -  |
| 7513  | -                             | - | 444077.69                                   | 2232788.13 | Картометрический метод                                    | 5.0   | -  |
| 7514  | -                             | - | 444077.84                                   | 2232788.06 | Картометрический метод                                    | 5.0   | -  |
| 7515  | -                             | - | 444077.48                                   | 2232818.08 | Картометрический метод                                    | 5.0   | -  |
| 7516  | -                             | - | 444077.20                                   | 2232848.07 | Картометрический метод                                    | 5.0   | -  |

| 2. Сведения о характерных точках границ объекта |                               |   |   |            |   |   |  |
|---|-------------------------------|---|---|------------|---|---|--|
| Обозначение<br>характерных<br>точек границ      | Существующие<br>координаты, м |   | Измененные<br>(уточненные)<br>координаты, м |            | Метод<br>определения<br>координат<br>характерной<br>точки | Средняя<br>квадратическая<br>погрешность<br>положения<br>характерной<br>точки (Mt), м | Описание<br>обозначения<br>точки на<br>местности<br>(при<br>наличии) |
|   | X                             | Y | X   | Y          |   |   |  |
| 1   | 2                             | 3 | 4   | 5          | 6   | 7   | 8  |
| 7517  | -                             | - | 444076.84                                   | 2232878.07 | Картометрический метод                                    | 5.0   | -  |
| 7518  | -                             | - | 444076.57                                   | 2232908.16 | Картометрический метод                                    | 5.0   | -  |
| 7519  | -                             | - | 444076.09                                   | 2232938.17 | Картометрический метод                                    | 5.0   | -  |
| 7520  | -                             | - | 444074.99                                   | 2232998.32 | Картометрический метод                                    | 5.0   | -  |
| 7521  | -                             | - | 444074.61                                   | 2233028.76 | Картометрический метод                                    | 5.0   | -  |
| 7522  | -                             | - | 444073.40                                   | 2233058.25 | Картометрический метод                                    | 5.0   | -  |
| 7523  | -                             | - | 444074.28                                   | 2233058.33 | Картометрический метод                                    | 5.0   | -  |
| 7524  | -                             | - | 444073.49                                   | 2233085.19 | Картометрический метод                                    | 5.0   | -  |
| 7525  | -                             | - | 444073.39                                   | 2233088.52 | Картометрический метод                                    | 5.0   | -  |
| 7484  | -                             | - | 444043.41                                   | 2233087.65 | Картометрический метод                                    | 5.0   | -  |
| 7526  | -                             | - | 445261.61                                   | 2232786.94 | Картометрический метод                                    | 5.0   | -  |
| 7527  | -                             | - | 445250.59                                   | 2232709.86 | Картометрический метод                                    | 5.0   | -  |
| 7528  | -                             | - | 445248.32                                   | 2232697.33 | Картометрический метод                                    | 5.0   | -  |
| 7529  | -                             | - | 445248.78                                   | 2232697.27 | Картометрический метод                                    | 5.0   | -  |
| 7530  | -                             | - | 445246.46                                   | 2232681.07 | Картометрический метод                                    | 5.0   | -  |
| 7531  | -                             | - | 445246.25                                   | 2232663.64 | Картометрический метод                                    | 5.0   | -  |
| 7532  | -                             | - | 445245.84                                   | 2232660.68 | Картометрический метод                                    | 5.0   | -  |
| 7533  | -                             | - | 445245.56                                   | 2232658.76 | Картометрический метод                                    | 5.0   | -  |
| 7534  | -                             | - | 445245.42                                   | 2232657.80 | Картометрический метод                                    | 5.0   | -  |
| 7535  | -                             | - | 445245.29                                   | 2232656.98 | Картометрический метод                                    | 5.0   | -  |
| 7536  | -                             | - | 445245.20                                   | 2232656.31 | Картометрический метод                                    | 5.0   | -  |
| 7537  | -                             | - | 445242.25                                   | 2232635.68 | Картометрический метод                                    | 5.0   | -  |
| 7538  | -                             | - | 445241.15                                   | 2232635.74 | Картометрический метод                                    | 5.0   | -  |
| 7539  | -                             | - | 445240.99                                   | 2232631.57 | Картометрический метод                                    | 5.0   | -  |
| 7540  | -                             | - | 445240.99                                   | 2232631.56 | Картометрический метод                                    | 5.0   | -  |



| 2. Сведения о характерных точках границ объекта |                               |   |   |            |   |   |  |
|---|-------------------------------|---|---|------------|---|---|--|
| Обозначение<br>характерных<br>точек границ      | Существующие<br>координаты, м |   | Измененные<br>(уточненные)<br>координаты, м |            | Метод<br>определения<br>координат<br>характерной<br>точки | Средняя<br>квадратическая<br>погрешность<br>положения<br>характерной<br>точки (Mt), м | Описание<br>обозначения<br>точки на<br>местности<br>(при<br>наличии) |
|   | X                             | Y | X   | Y          |   |   |  |
| 1   | 2                             | 3 | 4   | 5          | 6   | 7   | 8  |
| 7541  | -                             | - | 445241.06                                   | 2232631.36 | Картометрический метод                                    | 5.0   | -  |
| 7542  | -                             | - | 445239.35                                   | 2232621.61 | Картометрический метод                                    | 5.0   | -  |
| 7543  | -                             | - | 445237.29                                   | 2232609.85 | Картометрический метод                                    | 5.0   | -  |
| 7544  | -                             | - | 445233.92                                   | 2232589.67 | Картометрический метод                                    | 5.0   | -  |
| 7545  | -                             | - | 445233.65                                   | 2232589.72 | Картометрический метод                                    | 5.0   | -  |
| 7546  | -                             | - | 445233.39                                   | 2232589.76 | Картометрический метод                                    | 5.0   | -  |
| 7547  | -                             | - | 445232.72                                   | 2232589.87 | Картометрический метод                                    | 5.0   | -  |
| 7548  | -                             | - | 445230.68                                   | 2232581.92 | Картометрический метод                                    | 5.0   | -  |
| 7549  | -                             | - | 445228.56                                   | 2232568.24 | Картометрический метод                                    | 5.0   | -  |
| 7550  | -                             | - | 445229.55                                   | 2232567.31 | Картометрический метод                                    | 5.0   | -  |
| 7551  | -                             | - | 445226.39                                   | 2232545.66 | Картометрический метод                                    | 5.0   | -  |
| 7552  | -                             | - | 445226.02                                   | 2232539.07 | Картометрический метод                                    | 5.0   | -  |
| 7553  | -                             | - | 445225.88                                   | 2232538.14 | Картометрический метод                                    | 5.0   | -  |
| 7554  | -                             | - | 445222.14                                   | 2232515.76 | Картометрический метод                                    | 5.0   | -  |
| 7555  | -                             | - | 445222.07                                   | 2232515.34 | Картометрический метод                                    | 5.0   | -  |
| 7556  | -                             | - | 445220.94                                   | 2232515.51 | Картометрический метод                                    | 5.0   | -  |
| 7557  | -                             | - | 445219.91                                   | 2232509.31 | Картометрический метод                                    | 5.0   | -  |
| 7558  | -                             | - | 445219.89                                   | 2232509.20 | Картометрический метод                                    | 5.0   | -  |
| 7559  | -                             | - | 445217.89                                   | 2232491.37 | Картометрический метод                                    | 5.0   | -  |
| 7560  | -                             | - | 445219.42                                   | 2232490.21 | Картометрический метод                                    | 5.0   | -  |
| 7561  | -                             | - | 445215.68                                   | 2232466.00 | Картометрический метод                                    | 5.0   | -  |
| 7562  | -                             | - | 445264.12                                   | 2232458.29 | Картометрический метод                                    | 5.0   | -  |
| 7563  | -                             | - | 445340.92                                   | 2232448.20 | Картометрический метод                                    | 5.0   | -  |
| 7564  | -                             | - | 445345.49                                   | 2232476.93 | Картометрический метод                                    | 5.0   | -  |
| 7565  | -                             | - | 445350.50                                   | 2232508.39 | Картометрический метод                                    | 5.0   | -  |

| 2. Сведения о характерных точках границ объекта |                               |   |   |            |   |   |  |
|---|-------------------------------|---|---|------------|---|---|--|
| Обозначение<br>характерных<br>точек границ      | Существующие<br>координаты, м |   | Измененные<br>(уточненные)<br>координаты, м |            | Метод<br>определения<br>координат<br>характерной<br>точки | Средняя<br>квадратическая<br>погрешность<br>положения<br>характерной<br>точки (Mt), м | Описание<br>обозначения<br>точки на<br>местности<br>(при<br>наличии) |
|   | X                             | Y | X   | Y          |   |   |  |
| 1   | 2                             | 3 | 4   | 5          | 6   | 7   | 8  |
| 7566  | -                             | - | 445355.29                                   | 2232539.26 | Картометрический метод                                    | 5.0   | -  |
| 7567  | -                             | - | 445355.29                                   | 2232539.28 | Картометрический метод                                    | 5.0   | -  |
| 7568  | -                             | - | 445360.33                                   | 2232574.17 | Картометрический метод                                    | 5.0   | -  |
| 7569  | -                             | - | 445360.46                                   | 2232575.07 | Картометрический метод                                    | 5.0   | -  |
| 7570  | -                             | - | 445360.77                                   | 2232577.14 | Картометрический метод                                    | 5.0   | -  |
| 7571  | -                             | - | 445366.33                                   | 2232613.43 | Картометрический метод                                    | 5.0   | -  |
| 7572  | -                             | - | 445371.22                                   | 2232646.73 | Картометрический метод                                    | 5.0   | -  |
| 7573  | -                             | - | 445372.03                                   | 2232652.04 | Картометрический метод                                    | 5.0   | -  |
| 7574  | -                             | - | 445372.05                                   | 2232652.17 | Картометрический метод                                    | 5.0   | -  |
| 7575  | -                             | - | 445375.75                                   | 2232676.37 | Картометрический метод                                    | 5.0   | -  |
| 7576  | -                             | - | 445375.75                                   | 2232676.38 | Картометрический метод                                    | 5.0   | -  |
| 7577  | -                             | - | 445379.38                                   | 2232700.43 | Картометрический метод                                    | 5.0   | -  |
| 7578  | -                             | - | 445379.38                                   | 2232700.44 | Картометрический метод                                    | 5.0   | -  |
| 7579  | -                             | - | 445384.33                                   | 2232733.68 | Картометрический метод                                    | 5.0   | -  |
| 7580  | -                             | - | 445386.35                                   | 2232747.38 | Картометрический метод                                    | 5.0   | -  |
| 7581  | -                             | - | 445386.10                                   | 2232747.39 | Картометрический метод                                    | 5.0   | -  |
| 7582  | -                             | - | 445385.91                                   | 2232747.41 | Картометрический метод                                    | 5.0   | -  |
| 7583  | -                             | - | 445386.27                                   | 2232749.85 | Картометрический метод                                    | 5.0   | -  |
| 7584  | -                             | - | 445386.28                                   | 2232749.93 | Картометрический метод                                    | 5.0   | -  |
| 7585  | -                             | - | 445388.49                                   | 2232764.67 | Картометрический метод                                    | 5.0   | -  |
| 7586  | -                             | - | 445388.49                                   | 2232764.68 | Картометрический метод                                    | 5.0   | -  |
| 7587  | -                             | - | 445390.52                                   | 2232782.66 | Картометрический метод                                    | 5.0   | -  |
| 7588  | -                             | - | 445359.35                                   | 2232787.76 | Картометрический метод                                    | 5.0   | -  |
| 7589  | -                             | - | 445359.34                                   | 2232787.70 | Картометрический метод                                    | 5.0   | -  |
| 7590  | -                             | - | 445264.75                                   | 2232802.96 | Картометрический метод                                    | 5.0   | -  |

| 2. Сведения о характерных точках границ объекта |                               |   |   |            |   |   |  |
|---|-------------------------------|---|---|------------|---|---|--|
| Обозначение<br>характерных<br>точек границ      | Существующие<br>координаты, м |   | Измененные<br>(уточненные)<br>координаты, м |            | Метод<br>определения<br>координат<br>характерной<br>точки | Средняя<br>квадратическая<br>погрешность<br>положения<br>характерной<br>точки (Mt), м | Описание<br>обозначения<br>точки на<br>местности<br>(при<br>наличии) |
|   | X                             | Y | X   | Y          |   |   |  |
| 1   | 2                             | 3 | 4   | 5          | 6   | 7   | 8  |
| 7526  | -                             | - | 445261.61                                   | 2232786.94 | Картометрический метод                                    | 5.0   | -  |
| 7591  | -                             | - | 446084.78                                   | 2235765.43 | Картометрический метод                                    | 5.0   | -  |
| 7592  | -                             | - | 446081.02                                   | 2235761.09 | Картометрический метод                                    | 5.0   | -  |
| 7593  | -                             | - | 446101.55                                   | 2235745.32 | Картометрический метод                                    | 5.0   | -  |
| 7594  | -                             | - | 446107.50                                   | 2235720.68 | Картометрический метод                                    | 5.0   | -  |
| 7595  | -                             | - | 446120.56                                   | 2235704.18 | Картометрический метод                                    | 5.0   | -  |
| 7596  | -                             | - | 446132.77                                   | 2235683.66 | Картометрический метод                                    | 5.0   | -  |
| 7597  | -                             | - | 446129.73                                   | 2235679.57 | Картометрический метод                                    | 5.0   | -  |
| 7598  | -                             | - | 446135.53                                   | 2235671.40 | Картометрический метод                                    | 5.0   | -  |
| 7599  | -                             | - | 446129.59                                   | 2235666.17 | Картометрический метод                                    | 5.0   | -  |
| 7600  | -                             | - | 446117.49                                   | 2235650.05 | Картометрический метод                                    | 5.0   | -  |
| 7601  | -                             | - | 446124.33                                   | 2235638.94 | Картометрический метод                                    | 5.0   | -  |
| 7602  | -                             | - | 446131.16                                   | 2235627.84 | Картометрический метод                                    | 5.0   | -  |
| 7603  | -                             | - | 446131.12                                   | 2235627.81 | Картометрический метод                                    | 5.0   | -  |
| 7604  | -                             | - | 446116.59                                   | 2235618.31 | Картометрический метод                                    | 5.0   | -  |
| 7605  | -                             | - | 446125.88                                   | 2235594.01 | Картометрический метод                                    | 5.0   | -  |
| 7606  | -                             | - | 446134.99                                   | 2235550.29 | Картометрический метод                                    | 5.0   | -  |
| 7607  | -                             | - | 446137.43                                   | 2235540.97 | Картометрический метод                                    | 5.0   | -  |
| 7608  | -                             | - | 446147.31                                   | 2235520.60 | Картометрический метод                                    | 5.0   | -  |
| 7609  | -                             | - | 446148.17                                   | 2235521.15 | Картометрический метод                                    | 5.0   | -  |
| 7610  | -                             | - | 446162.74                                   | 2235506.10 | Картометрический метод                                    | 5.0   | -  |
| 7611  | -                             | - | 446164.38                                   | 2235504.80 | Картометрический метод                                    | 5.0   | -  |
| 7612  | -                             | - | 446161.21                                   | 2235502.35 | Картометрический метод                                    | 5.0   | -  |
| 7613  | -                             | - | 446173.30                                   | 2235483.24 | Картометрический метод                                    | 5.0   | -  |
| 7614  | -                             | - | 446184.41                                   | 2235489.25 | Картометрический метод                                    | 5.0   | -  |

| 2. Сведения о характерных точках границ объекта |                               |   |   |            |   |   |  |
|---|-------------------------------|---|---|------------|---|---|--|
| Обозначение<br>характерных<br>точек границ      | Существующие<br>координаты, м |   | Измененные<br>(уточненные)<br>координаты, м |            | Метод<br>определения<br>координат<br>характерной<br>точки | Средняя<br>квадратическая<br>погрешность<br>положения<br>характерной<br>точки (Mt), м | Описание<br>обозначения<br>точки на<br>местности<br>(при<br>наличии) |
|   | X                             | Y | X   | Y          |   |   |  |
| 1   | 2                             | 3 | 4   | 5          | 6   | 7   | 8  |
| 7615  | -                             | - | 446197.13                                   | 2235461.30 | Картометрический метод                                    | 5.0   | -  |
| 7616  | -                             | - | 446208.22                                   | 2235434.47 | Картометрический метод                                    | 5.0   | -  |
| 7617  | -                             | - | 446194.08                                   | 2235425.56 | Картометрический метод                                    | 5.0   | -  |
| 7618  | -                             | - | 446207.16                                   | 2235402.82 | Картометрический метод                                    | 5.0   | -  |
| 7619  | -                             | - | 446217.37                                   | 2235382.41 | Картометрический метод                                    | 5.0   | -  |
| 7620  | -                             | - | 446235.11                                   | 2235363.90 | Картометрический метод                                    | 5.0   | -  |
| 7621  | -                             | - | 446240.97                                   | 2235352.95 | Картометрический метод                                    | 5.0   | -  |
| 7622  | -                             | - | 446248.96                                   | 2235345.73 | Картометрический метод                                    | 5.0   | -  |
| 7623  | -                             | - | 446257.19                                   | 2235347.55 | Картометрический метод                                    | 5.0   | -  |
| 7624  | -                             | - | 446272.33                                   | 2235355.48 | Картометрический метод                                    | 5.0   | -  |
| 7625  | -                             | - | 446282.14                                   | 2235366.67 | Картометрический метод                                    | 5.0   | -  |
| 7626  | -                             | - | 446286.85                                   | 2235365.44 | Картометрический метод                                    | 5.0   | -  |
| 7627  | -                             | - | 446293.52                                   | 2235356.75 | Картометрический метод                                    | 5.0   | -  |
| 7628  | -                             | - | 446291.64                                   | 2235355.13 | Картометрический метод                                    | 5.0   | -  |
| 7629  | -                             | - | 446290.45                                   | 2235356.06 | Картометрический метод                                    | 5.0   | -  |
| 7630  | -                             | - | 446250.92                                   | 2235327.07 | Картометрический метод                                    | 5.0   | -  |
| 7631  | -                             | - | 446263.02                                   | 2235308.46 | Картометрический метод                                    | 5.0   | -  |
| 7632  | -                             | - | 446263.64                                   | 2235303.70 | Картометрический метод                                    | 5.0   | -  |
| 7633  | -                             | - | 446275.61                                   | 2235284.62 | Картометрический метод                                    | 5.0   | -  |
| 7634  | -                             | - | 446292.07                                   | 2235260.67 | Картометрический метод                                    | 5.0   | -  |
| 7635  | -                             | - | 446321.75                                   | 2235219.60 | Картометрический метод                                    | 5.0   | -  |
| 7636  | -                             | - | 446355.44                                   | 2235239.94 | Картометрический метод                                    | 5.0   | -  |
| 7637  | -                             | - | 446362.62                                   | 2235245.00 | Картометрический метод                                    | 5.0   | -  |
| 7638  | -                             | - | 446369.70                                   | 2235246.66 | Картометрический метод                                    | 5.0   | -  |
| 7639  | -                             | - | 446405.56                                   | 2235265.79 | Картометрический метод                                    | 5.0   | -  |

| 2. Сведения о характерных точках границ объекта |                               |   |   |            |   |   |  |
|---|-------------------------------|---|---|------------|---|---|--|
| Обозначение<br>характерных<br>точек границ      | Существующие<br>координаты, м |   | Измененные<br>(уточненные)<br>координаты, м |            | Метод<br>определения<br>координат<br>характерной<br>точки | Средняя<br>квадратическая<br>погрешность<br>положения<br>характерной<br>точки (Mt), м | Описание<br>обозначения<br>точки на<br>местности<br>(при<br>наличии) |
|   | X                             | Y | X   | Y          |   |   |  |
| 1   | 2                             | 3 | 4   | 5          | 6   | 7   | 8  |
| 7640  | -                             | - | 446402.79                                   | 2235270.01 | Картометрический метод                                    | 5.0   | -  |
| 7641  | -                             | - | 446399.57                                   | 2235274.90 | Картометрический метод                                    | 5.0   | -  |
| 7642  | -                             | - | 446392.25                                   | 2235286.04 | Картометрический метод                                    | 5.0   | -  |
| 7643  | -                             | - | 446383.52                                   | 2235298.97 | Картометрический метод                                    | 5.0   | -  |
| 7644  | -                             | - | 446383.47                                   | 2235299.04 | Картометрический метод                                    | 5.0   | -  |
| 7645  | -                             | - | 446383.38                                   | 2235299.18 | Картометрический метод                                    | 5.0   | -  |
| 7646  | -                             | - | 446366.79                                   | 2235322.21 | Картометрический метод                                    | 5.0   | -  |
| 7647  | -                             | - | 446366.78                                   | 2235322.21 | Картометрический метод                                    | 5.0   | -  |
| 7648  | -                             | - | 446360.85                                   | 2235330.41 | Картометрический метод                                    | 5.0   | -  |
| 7649  | -                             | - | 446360.70                                   | 2235330.61 | Картометрический метод                                    | 5.0   | -  |
| 7650  | -                             | - | 446356.06                                   | 2235337.02 | Картометрический метод                                    | 5.0   | -  |
| 7651  | -                             | - | 446349.61                                   | 2235344.90 | Картометрический метод                                    | 5.0   | -  |
| 7652  | -                             | - | 446338.23                                   | 2235358.80 | Картометрический метод                                    | 5.0   | -  |
| 7653  | -                             | - | 446333.50                                   | 2235365.19 | Картометрический метод                                    | 5.0   | -  |
| 7654  | -                             | - | 446321.73                                   | 2235381.06 | Картометрический метод                                    | 5.0   | -  |
| 7655  | -                             | - | 446320.22                                   | 2235381.97 | Картометрический метод                                    | 5.0   | -  |
| 7656  | -                             | - | 446318.49                                   | 2235383.00 | Картометрический метод                                    | 5.0   | -  |
| 7657  | -                             | - | 446312.53                                   | 2235388.19 | Картометрический метод                                    | 5.0   | -  |
| 7658  | -                             | - | 446307.82                                   | 2235399.19 | Картометрический метод                                    | 5.0   | -  |
| 7659  | -                             | - | 446294.27                                   | 2235416.56 | Картометрический метод                                    | 5.0   | -  |
| 7660  | -                             | - | 446285.89                                   | 2235427.57 | Картометрический метод                                    | 5.0   | -  |
| 7661  | -                             | - | 446283.43                                   | 2235430.81 | Картометрический метод                                    | 5.0   | -  |
| 7662  | -                             | - | 446280.71                                   | 2235434.33 | Картометрический метод                                    | 5.0   | -  |
| 7663  | -                             | - | 446272.66                                   | 2235444.71 | Картометрический метод                                    | 5.0   | -  |
| 7664  | -                             | - | 446266.66                                   | 2235455.11 | Картометрический метод                                    | 5.0   | -  |

| 2. Сведения о характерных точках границ объекта |                               |   |   |            |   |   |  |
|---|-------------------------------|---|---|------------|---|---|--|
| Обозначение<br>характерных<br>точек границ      | Существующие<br>координаты, м |   | Измененные<br>(уточненные)<br>координаты, м |            | Метод<br>определения<br>координат<br>характерной<br>точки | Средняя<br>квадратическая<br>погрешность<br>положения<br>характерной<br>точки (Mt), м | Описание<br>обозначения<br>точки на<br>местности<br>(при<br>наличии) |
|   | X                             | Y | X   | Y          |   |   |  |
| 1   | 2                             | 3 | 4   | 5          | 6   | 7   | 8  |
| 7665  | -                             | - | 446261.36                                   | 2235464.31 | Картометрический метод                                    | 5.0   | -  |
| 7666  | -                             | - | 446255.16                                   | 2235472.90 | Картометрический метод                                    | 5.0   | -  |
| 7667  | -                             | - | 446248.54                                   | 2235482.10 | Картометрический метод                                    | 5.0   | -  |
| 7668  | -                             | - | 446242.94                                   | 2235489.85 | Картометрический метод                                    | 5.0   | -  |
| 7669  | -                             | - | 446242.49                                   | 2235491.48 | Картометрический метод                                    | 5.0   | -  |
| 7670  | -                             | - | 446242.58                                   | 2235491.53 | Картометрический метод                                    | 5.0   | -  |
| 7671  | -                             | - | 446239.08                                   | 2235502.32 | Картометрический метод                                    | 5.0   | -  |
| 7672  | -                             | - | 446235.47                                   | 2235515.97 | Картометрический метод                                    | 5.0   | -  |
| 7673  | -                             | - | 446235.41                                   | 2235516.19 | Картометрический метод                                    | 5.0   | -  |
| 7674  | -                             | - | 446235.32                                   | 2235516.53 | Картометрический метод                                    | 5.0   | -  |
| 7675  | -                             | - | 446226.10                                   | 2235550.38 | Картометрический метод                                    | 5.0   | -  |
| 7676  | -                             | - | 446219.46                                   | 2235569.24 | Картометрический метод                                    | 5.0   | -  |
| 7677  | -                             | - | 446219.38                                   | 2235569.47 | Картометрический метод                                    | 5.0   | -  |
| 7678  | -                             | - | 446219.32                                   | 2235569.62 | Картометрический метод                                    | 5.0   | -  |
| 7679  | -                             | - | 446219.11                                   | 2235570.23 | Картометрический метод                                    | 5.0   | -  |
| 7680  | -                             | - | 446218.87                                   | 2235570.91 | Картометрический метод                                    | 5.0   | -  |
| 7681  | -                             | - | 446218.37                                   | 2235572.32 | Картометрический метод                                    | 5.0   | -  |
| 7682  | -                             | - | 446218.02                                   | 2235573.34 | Картометрический метод                                    | 5.0   | -  |
| 7683  | -                             | - | 446216.64                                   | 2235574.30 | Картометрический метод                                    | 5.0   | -  |
| 7684  | -                             | - | 446215.14                                   | 2235575.37 | Картометрический метод                                    | 5.0   | -  |
| 7685  | -                             | - | 446211.86                                   | 2235581.22 | Картометрический метод                                    | 5.0   | -  |
| 7686  | -                             | - | 446204.43                                   | 2235594.70 | Картометрический метод                                    | 5.0   | -  |
| 7687  | -                             | - | 446188.48                                   | 2235623.69 | Картометрический метод                                    | 5.0   | -  |
| 7688  | -                             | - | 446188.23                                   | 2235623.85 | Картометрический метод                                    | 5.0   | -  |
| 7689  | -                             | - | 446187.03                                   | 2235624.62 | Картометрический метод                                    | 5.0   | -  |

| 2. Сведения о характерных точках границ объекта |                               |   |   |            |   |   |  |
|---|-------------------------------|---|---|------------|---|---|--|
| Обозначение<br>характерных<br>точек границ      | Существующие<br>координаты, м |   | Измененные<br>(уточненные)<br>координаты, м |            | Метод<br>определения<br>координат<br>характерной<br>точки | Средняя<br>квадратическая<br>погрешность<br>положения<br>характерной<br>точки (Mt), м | Описание<br>обозначения<br>точки на<br>местности<br>(при<br>наличии) |
|   | X                             | Y | X   | Y          |   |   |  |
| 1   | 2                             | 3 | 4   | 5          | 6   | 7   | 8  |
| 7690  | -                             | - | 446182.26                                   | 2235621.94 | Картометрический метод                                    | 5.0   | -  |
| 7691  | -                             | - | 446181.47                                   | 2235621.50 | Картометрический метод                                    | 5.0   | -  |
| 7692  | -                             | - | 446177.07                                   | 2235631.54 | Картометрический метод                                    | 5.0   | -  |
| 7693  | -                             | - | 446167.16                                   | 2235654.21 | Картометрический метод                                    | 5.0   | -  |
| 7694  | -                             | - | 446172.15                                   | 2235658.60 | Картометрический метод                                    | 5.0   | -  |
| 7695  | -                             | - | 446173.53                                   | 2235660.42 | Картометрический метод                                    | 5.0   | -  |
| 7696  | -                             | - | 446173.52                                   | 2235660.48 | Картометрический метод                                    | 5.0   | -  |
| 7697  | -                             | - | 446173.01                                   | 2235663.40 | Картометрический метод                                    | 5.0   | -  |
| 7698  | -                             | - | 446172.81                                   | 2235664.57 | Картометрический метод                                    | 5.0   | -  |
| 7699  | -                             | - | 446172.40                                   | 2235665.42 | Картометрический метод                                    | 5.0   | -  |
| 7700  | -                             | - | 446180.33                                   | 2235703.78 | Картометрический метод                                    | 5.0   | -  |
| 7701  | -                             | - | 446179.56                                   | 2235705.88 | Картометрический метод                                    | 5.0   | -  |
| 7702  | -                             | - | 446176.54                                   | 2235714.10 | Картометрический метод                                    | 5.0   | -  |
| 7703  | -                             | - | 446180.49                                   | 2235716.49 | Картометрический метод                                    | 5.0   | -  |
| 7704  | -                             | - | 446178.38                                   | 2235720.48 | Картометрический метод                                    | 5.0   | -  |
| 7705  | -                             | - | 446178.24                                   | 2235720.73 | Картометрический метод                                    | 5.0   | -  |
| 7706  | -                             | - | 446178.17                                   | 2235720.86 | Картометрический метод                                    | 5.0   | -  |
| 7707  | -                             | - | 446177.82                                   | 2235721.52 | Картометрический метод                                    | 5.0   | -  |
| 7708  | -                             | - | 446177.81                                   | 2235721.55 | Картометрический метод                                    | 5.0   | -  |
| 7709  | -                             | - | 446177.59                                   | 2235721.96 | Картометрический метод                                    | 5.0   | -  |
| 7710  | -                             | - | 446174.77                                   | 2235727.26 | Картометрический метод                                    | 5.0   | -  |
| 7711  | -                             | - | 446170.95                                   | 2235732.03 | Картометрический метод                                    | 5.0   | -  |
| 7712  | -                             | - | 446168.63                                   | 2235734.94 | Картометрический метод                                    | 5.0   | -  |
| 7713  | -                             | - | 446162.78                                   | 2235743.09 | Картометрический метод                                    | 5.0   | -  |
| 7714  | -                             | - | 446155.82                                   | 2235752.78 | Картометрический метод                                    | 5.0   | -  |

| 2. Сведения о характерных точках границ объекта |                               |   |   |            |   |   |  |
|---|-------------------------------|---|---|------------|---|---|--|
| Обозначение<br>характерных<br>точек границ      | Существующие<br>координаты, м |   | Измененные<br>(уточненные)<br>координаты, м |            | Метод<br>определения<br>координат<br>характерной<br>точки | Средняя<br>квадратическая<br>погрешность<br>положения<br>характерной<br>точки (Mt), м | Описание<br>обозначения<br>точки на<br>местности<br>(при<br>наличии) |
|   | X                             | Y | X   | Y          |   |   |  |
| 1   | 2                             | 3 | 4   | 5          | 6   | 7   | 8  |
| 7715  | -                             | - | 446155.51                                   | 2235752.58 | Картометрический метод                                    | 5.0   | -  |
| 7716  | -                             | - | 446154.81                                   | 2235753.60 | Картометрический метод                                    | 5.0   | -  |
| 7717  | -                             | - | 446155.39                                   | 2235753.99 | Картометрический метод                                    | 5.0   | -  |
| 7718  | -                             | - | 446141.08                                   | 2235773.43 | Картометрический метод                                    | 5.0   | -  |
| 7719  | -                             | - | 446141.08                                   | 2235773.44 | Картометрический метод                                    | 5.0   | -  |
| 7720  | -                             | - | 446125.57                                   | 2235792.20 | Картометрический метод                                    | 5.0   | -  |
| 7721  | -                             | - | 446122.01                                   | 2235795.63 | Картометрический метод                                    | 5.0   | -  |
| 7722  | -                             | - | 446120.41                                   | 2235797.54 | Картометрический метод                                    | 5.0   | -  |
| 7591  | -                             | - | 446084.78                                   | 2235765.43 | Картометрический метод                                    | 5.0   | -  |
| 7723  | -                             | - | 446679.54                                   | 2235644.91 | Картометрический метод                                    | 5.0   | -  |
| 7724  | -                             | - | 446636.99                                   | 2235638.64 | Картометрический метод                                    | 5.0   | -  |
| 7725  | -                             | - | 446640.87                                   | 2235610.17 | Картометрический метод                                    | 5.0   | -  |
| 7726  | -                             | - | 446607.38                                   | 2235606.31 | Картометрический метод                                    | 5.0   | -  |
| 7727  | -                             | - | 446603.98                                   | 2235633.04 | Картометрический метод                                    | 5.0   | -  |
| 7728  | -                             | - | 446603.97                                   | 2235633.04 | Картометрический метод                                    | 5.0   | -  |
| 7729  | -                             | - | 446539.01                                   | 2235622.91 | Картометрический метод                                    | 5.0   | -  |
| 7730  | -                             | - | 446510.88                                   | 2235617.90 | Картометрический метод                                    | 5.0   | -  |
| 7731  | -                             | - | 446525.87                                   | 2235559.64 | Картометрический метод                                    | 5.0   | -  |
| 7732  | -                             | - | 446555.29                                   | 2235452.01 | Картометрический метод                                    | 5.0   | -  |
| 7733  | -                             | - | 446556.48                                   | 2235447.40 | Картометрический метод                                    | 5.0   | -  |
| 7734  | -                             | - | 446556.54                                   | 2235447.42 | Картометрический метод                                    | 5.0   | -  |
| 7735  | -                             | - | 446567.00                                   | 2235409.14 | Картометрический метод                                    | 5.0   | -  |
| 7736  | -                             | - | 446567.75                                   | 2235406.18 | Картометрический метод                                    | 5.0   | -  |
| 7737  | -                             | - | 446572.42                                   | 2235387.60 | Картометрический метод                                    | 5.0   | -  |
| 7738  | -                             | - | 446572.87                                   | 2235387.65 | Картометрический метод                                    | 5.0   | -  |



| 2. Сведения о характерных точках границ объекта |                               |   |   |            |   |   |  |
|---|-------------------------------|---|---|------------|---|---|--|
| Обозначение<br>характерных<br>точек границ      | Существующие<br>координаты, м |   | Измененные<br>(уточненные)<br>координаты, м |            | Метод<br>определения<br>координат<br>характерной<br>точки | Средняя<br>квадратическая<br>погрешность<br>положения<br>характерной<br>точки (Mt), м | Описание<br>обозначения<br>точки на<br>местности<br>(при<br>наличии) |
|   | X                             | Y | X   | Y          |   |   |  |
| 1   | 2                             | 3 | 4   | 5          | 6   | 7   | 8  |
| 7739  | -                             | - | 446582.91                                   | 2235351.42 | Картометрический метод                                    | 5.0   | -  |
| 7740  | -                             | - | 446585.57                                   | 2235347.37 | Картометрический метод                                    | 5.0   | -  |
| 7741  | -                             | - | 446645.78                                   | 2235357.40 | Картометрический метод                                    | 5.0   | -  |
| 7742  | -                             | - | 446665.83                                   | 2235359.96 | Картометрический метод                                    | 5.0   | -  |
| 7743  | -                             | - | 446718.61                                   | 2235368.40 | Картометрический метод                                    | 5.0   | -  |
| 7744  | -                             | - | 446719.54                                   | 2235368.51 | Картометрический метод                                    | 5.0   | -  |
| 7745  | -                             | - | 446719.53                                   | 2235368.56 | Картометрический метод                                    | 5.0   | -  |
| 7746  | -                             | - | 446721.90                                   | 2235369.28 | Картометрический метод                                    | 5.0   | -  |
| 7747  | -                             | - | 446723.41                                   | 2235369.73 | Картометрический метод                                    | 5.0   | -  |
| 7748  | -                             | - | 446710.13                                   | 2235448.55 | Картометрический метод                                    | 5.0   | -  |
| 7749  | -                             | - | 446681.01                                   | 2235645.04 | Картометрический метод                                    | 5.0   | -  |
| 7723  | -                             | - | 446679.54                                   | 2235644.91 | Картометрический метод                                    | 5.0   | -  |
| 7750  | -                             | - | 444700.21                                   | 2233341.28 | Картометрический метод                                    | 5.0   | -  |
| 7751  | -                             | - | 444697.78                                   | 2233329.92 | Картометрический метод                                    | 5.0   | -  |
| 7752  | -                             | - | 444689.40                                   | 2233290.73 | Картометрический метод                                    | 5.0   | -  |
| 7753  | -                             | - | 444667.69                                   | 2233293.98 | Картометрический метод                                    | 5.0   | -  |
| 7754  | -                             | - | 444655.47                                   | 2233295.44 | Картометрический метод                                    | 5.0   | -  |
| 7755  | -                             | - | 444639.18                                   | 2233297.80 | Картометрический метод                                    | 5.0   | -  |
| 7756  | -                             | - | 444634.57                                   | 2233266.51 | Картометрический метод                                    | 5.0   | -  |
| 7757  | -                             | - | 444634.59                                   | 2233266.50 | Картометрический метод                                    | 5.0   | -  |
| 7758  | -                             | - | 444630.02                                   | 2233236.52 | Картометрический метод                                    | 5.0   | -  |
| 7759  | -                             | - | 444629.46                                   | 2233232.46 | Картометрический метод                                    | 5.0   | -  |
| 7760  | -                             | - | 444622.45                                   | 2233191.65 | Картометрический метод                                    | 5.0   | -  |
| 7761  | -                             | - | 444623.81                                   | 2233185.17 | Картометрический метод                                    | 5.0   | -  |
| 7762  | -                             | - | 444618.30                                   | 2233154.84 | Картометрический метод                                    | 5.0   | -  |

| 2. Сведения о характерных точках границ объекта |                               |   |   |            |   |   |  |
|---|-------------------------------|---|---|------------|---|---|--|
| Обозначение<br>характерных<br>точек границ      | Существующие<br>координаты, м |   | Измененные<br>(уточненные)<br>координаты, м |            | Метод<br>определения<br>координат<br>характерной<br>точки | Средняя<br>квадратическая<br>погрешность<br>положения<br>характерной<br>точки (Mt), м | Описание<br>обозначения<br>точки на<br>местности<br>(при<br>наличии) |
|   | X                             | Y | X   | Y          |   |   |  |
| 1   | 2                             | 3 | 4   | 5          | 6   | 7   | 8  |
| 7763  | -                             | - | 444613.80                                   | 2233121.51 | Картометрический метод                                    | 5.0   | -  |
| 7764  | -                             | - | 444613.78                                   | 2233121.51 | Картометрический метод                                    | 5.0   | -  |
| 7765  | -                             | - | 444609.38                                   | 2233090.45 | Картометрический метод                                    | 5.0   | -  |
| 7766  | -                             | - | 444604.45                                   | 2233061.91 | Картометрический метод                                    | 5.0   | -  |
| 7767  | -                             | - | 444599.51                                   | 2233029.62 | Картометрический метод                                    | 5.0   | -  |
| 7768  | -                             | - | 444596.38                                   | 2233008.72 | Картометрический метод                                    | 5.0   | -  |
| 7769  | -                             | - | 444593.48                                   | 2232988.54 | Картометрический метод                                    | 5.0   | -  |
| 7770  | -                             | - | 444589.45                                   | 2232959.85 | Картометрический метод                                    | 5.0   | -  |
| 7771  | -                             | - | 444581.30                                   | 2232915.55 | Картометрический метод                                    | 5.0   | -  |
| 7772  | -                             | - | 444580.94                                   | 2232913.57 | Картометрический метод                                    | 5.0   | -  |
| 7773  | -                             | - | 444642.09                                   | 2232902.99 | Картометрический метод                                    | 5.0   | -  |
| 7774  | -                             | - | 444669.83                                   | 2232898.57 | Картометрический метод                                    | 5.0   | -  |
| 7775  | -                             | - | 444694.51                                   | 2232896.16 | Картометрический метод                                    | 5.0   | -  |
| 7776  | -                             | - | 444696.61                                   | 2232898.38 | Картометрический метод                                    | 5.0   | -  |
| 7777  | -                             | - | 444705.93                                   | 2232942.61 | Картометрический метод                                    | 5.0   | -  |
| 7778  | -                             | - | 444698.99                                   | 2232943.96 | Картометрический метод                                    | 5.0   | -  |
| 7779  | -                             | - | 444704.59                                   | 2232989.36 | Картометрический метод                                    | 5.0   | -  |
| 7780  | -                             | - | 444703.49                                   | 2232993.56 | Картометрический метод                                    | 5.0   | -  |
| 7781  | -                             | - | 444710.24                                   | 2233011.99 | Картометрический метод                                    | 5.0   | -  |
| 7782  | -                             | - | 444701.03                                   | 2233015.09 | Картометрический метод                                    | 5.0   | -  |
| 7783  | -                             | - | 444705.66                                   | 2233051.03 | Картометрический метод                                    | 5.0   | -  |
| 7784  | -                             | - | 444705.73                                   | 2233051.57 | Картометрический метод                                    | 5.0   | -  |
| 7785  | -                             | - | 444713.89                                   | 2233078.12 | Картометрический метод                                    | 5.0   | -  |
| 7786  | -                             | - | 444717.17                                   | 2233078.27 | Картометрический метод                                    | 5.0   | -  |
| 7787  | -                             | - | 444721.53                                   | 2233107.07 | Картометрический метод                                    | 5.0   | -  |

| 2. Сведения о характерных точках границ объекта |                               |   |   |            |   |   |  |
|---|-------------------------------|---|---|------------|---|---|--|
| Обозначение<br>характерных<br>точек границ      | Существующие<br>координаты, м |   | Измененные<br>(уточненные)<br>координаты, м |            | Метод<br>определения<br>координат<br>характерной<br>точки | Средняя<br>квадратическая<br>погрешность<br>положения<br>характерной<br>точки (Mt), м | Описание<br>обозначения<br>точки на<br>местности<br>(при<br>наличии) |
|   | X                             | Y | X   | Y          |   |   |  |
| 1   | 2                             | 3 | 4   | 5          | 6   | 7   | 8  |
| 7788  | -                             | - | 444708.02                                   | 2233109.97 | Картометрический метод                                    | 5.0   | -  |
| 7789  | -                             | - | 444707.96                                   | 2233111.93 | Картометрический метод                                    | 5.0   | -  |
| 7790  | -                             | - | 444719.02                                   | 2233136.67 | Картометрический метод                                    | 5.0   | -  |
| 7791  | -                             | - | 444728.44                                   | 2233168.99 | Картометрический метод                                    | 5.0   | -  |
| 7792  | -                             | - | 444738.93                                   | 2233222.59 | Картометрический метод                                    | 5.0   | -  |
| 7793  | -                             | - | 444734.59                                   | 2233223.32 | Картометрический метод                                    | 5.0   | -  |
| 7794  | -                             | - | 444739.03                                   | 2233253.81 | Картометрический метод                                    | 5.0   | -  |
| 7795  | -                             | - | 444694.46                                   | 2233257.95 | Картометрический метод                                    | 5.0   | -  |
| 7796  | -                             | - | 444694.49                                   | 2233258.19 | Картометрический метод                                    | 5.0   | -  |
| 7797  | -                             | - | 444694.57                                   | 2233258.80 | Картометрический метод                                    | 5.0   | -  |
| 7798  | -                             | - | 444691.72                                   | 2233259.33 | Картометрический метод                                    | 5.0   | -  |
| 7799  | -                             | - | 444695.34                                   | 2233289.22 | Картометрический метод                                    | 5.0   | -  |
| 7800  | -                             | - | 444699.43                                   | 2233288.28 | Картометрический метод                                    | 5.0   | -  |
| 7801  | -                             | - | 444701.30                                   | 2233287.96 | Картометрический метод                                    | 5.0   | -  |
| 7802  | -                             | - | 444703.91                                   | 2233287.52 | Картометрический метод                                    | 5.0   | -  |
| 7803  | -                             | - | 444705.37                                   | 2233287.28 | Картометрический метод                                    | 5.0   | -  |
| 7804  | -                             | - | 444705.41                                   | 2233287.27 | Картометрический метод                                    | 5.0   | -  |
| 7805  | -                             | - | 444707.00                                   | 2233287.00 | Картометрический метод                                    | 5.0   | -  |
| 7806  | -                             | - | 444709.26                                   | 2233286.62 | Картометрический метод                                    | 5.0   | -  |
| 7807  | -                             | - | 444710.23                                   | 2233286.46 | Картометрический метод                                    | 5.0   | -  |
| 7808  | -                             | - | 444710.34                                   | 2233286.43 | Картометрический метод                                    | 5.0   | -  |
| 7809  | -                             | - | 444711.94                                   | 2233286.17 | Картометрический метод                                    | 5.0   | -  |
| 7810  | -                             | - | 444712.32                                   | 2233286.10 | Картометрический метод                                    | 5.0   | -  |
| 7811  | -                             | - | 444716.81                                   | 2233285.35 | Картометрический метод                                    | 5.0   | -  |
| 7812  | -                             | - | 444717.09                                   | 2233285.30 | Картометрический метод                                    | 5.0   | -  |

| 2. Сведения о характерных точках границ объекта |                               |   |   |            |   |   |  |
|---|-------------------------------|---|---|------------|---|---|--|
| Обозначение<br>характерных<br>точек границ      | Существующие<br>координаты, м |   | Измененные<br>(уточненные)<br>координаты, м |            | Метод<br>определения<br>координат<br>характерной<br>точки | Средняя<br>квадратическая<br>погрешность<br>положения<br>характерной<br>точки (Mt), м | Описание<br>обозначения<br>точки на<br>местности<br>(при<br>наличии) |
|   | X                             | Y | X   | Y          |   |   |  |
| 1   | 2                             | 3 | 4   | 5          | 6   | 7   | 8  |
| 7813  | -                             | - | 444718.21                                   | 2233285.07 | Картометрический метод                                    | 5.0   | -  |
| 7814  | -                             | - | 444718.90                                   | 2233284.93 | Картометрический метод                                    | 5.0   | -  |
| 7815  | -                             | - | 444720.45                                   | 2233284.62 | Картометрический метод                                    | 5.0   | -  |
| 7816  | -                             | - | 444721.54                                   | 2233284.40 | Картометрический метод                                    | 5.0   | -  |
| 7817  | -                             | - | 444721.85                                   | 2233284.21 | Картометрический метод                                    | 5.0   | -  |
| 7818  | -                             | - | 444725.98                                   | 2233281.70 | Картометрический метод                                    | 5.0   | -  |
| 7819  | -                             | - | 444726.22                                   | 2233281.55 | Картометрический метод                                    | 5.0   | -  |
| 7820  | -                             | - | 444726.75                                   | 2233281.52 | Картометрический метод                                    | 5.0   | -  |
| 7821  | -                             | - | 444727.06                                   | 2233281.50 | Картометрический метод                                    | 5.0   | -  |
| 7822  | -                             | - | 444729.32                                   | 2233281.36 | Картометрический метод                                    | 5.0   | -  |
| 7823  | -                             | - | 444738.21                                   | 2233280.82 | Картометрический метод                                    | 5.0   | -  |
| 7824  | -                             | - | 444753.81                                   | 2233279.88 | Картометрический метод                                    | 5.0   | -  |
| 7825  | -                             | - | 444754.53                                   | 2233279.83 | Картометрический метод                                    | 5.0   | -  |
| 7826  | -                             | - | 444754.54                                   | 2233279.83 | Картометрический метод                                    | 5.0   | -  |
| 7827  | -                             | - | 444754.62                                   | 2233280.44 | Картометрический метод                                    | 5.0   | -  |
| 7828  | -                             | - | 444757.35                                   | 2233299.71 | Картометрический метод                                    | 5.0   | -  |
| 7829  | -                             | - | 444757.29                                   | 2233299.72 | Картометрический метод                                    | 5.0   | -  |
| 7830  | -                             | - | 444722.47                                   | 2233307.78 | Картометрический метод                                    | 5.0   | -  |
| 7831  | -                             | - | 444724.01                                   | 2233313.09 | Картометрический метод                                    | 5.0   | -  |
| 7832  | -                             | - | 444723.93                                   | 2233313.11 | Картометрический метод                                    | 5.0   | -  |
| 7833  | -                             | - | 444715.50                                   | 2233315.60 | Картометрический метод                                    | 5.0   | -  |
| 7834  | -                             | - | 444721.51                                   | 2233336.35 | Картометрический метод                                    | 5.0   | -  |
| 7835  | -                             | - | 444700.74                                   | 2233347.10 | Картометрический метод                                    | 5.0   | -  |
| 7750  | -                             | - | 444700.21                                   | 2233341.28 | Картометрический метод                                    | 5.0   | -  |
| 7836  | -                             | - | 443546.23                                   | 2235287.10 | Картометрический метод                                    | 5.0   | -  |

| 2. Сведения о характерных точках границ объекта |                               |   |   |            |   |   |  |
|---|-------------------------------|---|---|------------|---|---|--|
| Обозначение<br>характерных<br>точек границ      | Существующие<br>координаты, м |   | Измененные<br>(уточненные)<br>координаты, м |            | Метод<br>определения<br>координат<br>характерной<br>точки | Средняя<br>квадратическая<br>погрешность<br>положения<br>характерной<br>точки (Mt), м | Описание<br>обозначения<br>точки на<br>местности<br>(при<br>наличии) |
|   | X                             | Y | X   | Y          |   |   |  |
| 1   | 2                             | 3 | 4   | 5          | 6   | 7   | 8  |
| 7837  | -                             | - | 443538.57                                   | 2235239.95 | Картометрический метод                                    | 5.0   | -  |
| 7838  | -                             | - | 443535.18                                   | 2235199.27 | Картометрический метод                                    | 5.0   | -  |
| 7839  | -                             | - | 443531.88                                   | 2235159.60 | Картометрический метод                                    | 5.0   | -  |
| 7840  | -                             | - | 443528.30                                   | 2235119.57 | Картометрический метод                                    | 5.0   | -  |
| 7841  | -                             | - | 443523.12                                   | 2235079.81 | Картометрический метод                                    | 5.0   | -  |
| 7842  | -                             | - | 443515.62                                   | 2235080.31 | Картометрический метод                                    | 5.0   | -  |
| 7843  | -                             | - | 443512.34                                   | 2235054.29 | Картометрический метод                                    | 5.0   | -  |
| 7844  | -                             | - | 443519.26                                   | 2235050.22 | Картометрический метод                                    | 5.0   | -  |
| 7845  | -                             | - | 443511.95                                   | 2234994.05 | Картометрический метод                                    | 5.0   | -  |
| 7846  | -                             | - | 443480.29                                   | 2234690.07 | Картометрический метод                                    | 5.0   | -  |
| 7847  | -                             | - | 443475.90                                   | 2234643.91 | Картометрический метод                                    | 5.0   | -  |
| 7848  | -                             | - | 443472.31                                   | 2234610.15 | Картометрический метод                                    | 5.0   | -  |
| 7849  | -                             | - | 443467.86                                   | 2234569.42 | Картометрический метод                                    | 5.0   | -  |
| 7850  | -                             | - | 443463.28                                   | 2234527.63 | Картометрический метод                                    | 5.0   | -  |
| 7851  | -                             | - | 443463.61                                   | 2234527.59 | Картометрический метод                                    | 5.0   | -  |
| 7852  | -                             | - | 443461.82                                   | 2234512.91 | Картометрический метод                                    | 5.0   | -  |
| 7853  | -                             | - | 443460.34                                   | 2234499.48 | Картометрический метод                                    | 5.0   | -  |
| 7854  | -                             | - | 443454.07                                   | 2234442.62 | Картометрический метод                                    | 5.0   | -  |
| 7855  | -                             | - | 443490.93                                   | 2234442.92 | Картометрический метод                                    | 5.0   | -  |
| 7856  | -                             | - | 443490.95                                   | 2234443.19 | Картометрический метод                                    | 5.0   | -  |
| 7857  | -                             | - | 443490.95                                   | 2234443.20 | Картометрический метод                                    | 5.0   | -  |
| 7858  | -                             | - | 443490.95                                   | 2234443.21 | Картометрический метод                                    | 5.0   | -  |
| 7859  | -                             | - | 443522.06                                   | 2234443.95 | Картометрический метод                                    | 5.0   | -  |
| 7860  | -                             | - | 443544.78                                   | 2234442.51 | Картометрический метод                                    | 5.0   | -  |
| 7861  | -                             | - | 443544.88                                   | 2234476.84 | Картометрический метод                                    | 5.0   | -  |

| 2. Сведения о характерных точках границ объекта |                               |   |   |            |   |   |  |
|---|-------------------------------|---|---|------------|---|---|--|
| Обозначение<br>характерных<br>точек границ      | Существующие<br>координаты, м |   | Измененные<br>(уточненные)<br>координаты, м |            | Метод<br>определения<br>координат<br>характерной<br>точки | Средняя<br>квадратическая<br>погрешность<br>положения<br>характерной<br>точки (Mt), м | Описание<br>обозначения<br>точки на<br>местности<br>(при<br>наличии) |
|   | X                             | Y | X   | Y          |   |   |  |
| 1   | 2                             | 3 | 4   | 5          | 6   | 7   | 8  |
| 7862  | -                             | - | 443544.86                                   | 2234478.47 | Картометрический метод                                    | 5.0   | -  |
| 7863  | -                             | - | 443544.86                                   | 2234478.53 | Картометрический метод                                    | 5.0   | -  |
| 7864  | -                             | - | 443543.15                                   | 2234607.61 | Картометрический метод                                    | 5.0   | -  |
| 7865  | -                             | - | 443541.30                                   | 2234816.67 | Картометрический метод                                    | 5.0   | -  |
| 7866  | -                             | - | 443540.66                                   | 2234862.76 | Картометрический метод                                    | 5.0   | -  |
| 7867  | -                             | - | 443542.55                                   | 2234913.25 | Картометрический метод                                    | 5.0   | -  |
| 7868  | -                             | - | 443543.71                                   | 2234929.02 | Картометрический метод                                    | 5.0   | -  |
| 7869  | -                             | - | 443545.49                                   | 2234950.18 | Картометрический метод                                    | 5.0   | -  |
| 7870  | -                             | - | 443544.38                                   | 2234950.28 | Картометрический метод                                    | 5.0   | -  |
| 7871  | -                             | - | 443544.40                                   | 2234950.82 | Картометрический метод                                    | 5.0   | -  |
| 7872  | -                             | - | 443544.62                                   | 2234950.80 | Картометрический метод                                    | 5.0   | -  |
| 7873  | -                             | - | 443545.30                                   | 2234950.74 | Картометрический метод                                    | 5.0   | -  |
| 7874  | -                             | - | 443548.13                                   | 2234977.53 | Картометрический метод                                    | 5.0   | -  |
| 7875  | -                             | - | 443547.48                                   | 2234988.65 | Картометрический метод                                    | 5.0   | -  |
| 7876  | -                             | - | 443545.70                                   | 2234992.20 | Картометрический метод                                    | 5.0   | -  |
| 7877  | -                             | - | 443551.73                                   | 2235037.38 | Картометрический метод                                    | 5.0   | -  |
| 7878  | -                             | - | 443552.07                                   | 2235040.14 | Картометрический метод                                    | 5.0   | -  |
| 7879  | -                             | - | 443556.67                                   | 2235077.56 | Картометрический метод                                    | 5.0   | -  |
| 7880  | -                             | - | 443563.67                                   | 2235174.38 | Картометрический метод                                    | 5.0   | -  |
| 7881  | -                             | - | 443564.87                                   | 2235174.31 | Картометрический метод                                    | 5.0   | -  |
| 7882  | -                             | - | 443564.87                                   | 2235174.37 | Картометрический метод                                    | 5.0   | -  |
| 7883  | -                             | - | 443564.98                                   | 2235174.36 | Картометрический метод                                    | 5.0   | -  |
| 7884  | -                             | - | 443566.66                                   | 2235196.61 | Картометрический метод                                    | 5.0   | -  |
| 7885  | -                             | - | 443570.04                                   | 2235237.51 | Картометрический метод                                    | 5.0   | -  |
| 7886  | -                             | - | 443572.58                                   | 2235269.46 | Картометрический метод                                    | 5.0   | -  |

| 2. Сведения о характерных точках границ объекта |                               |   |   |            |   |   |  |
|---|-------------------------------|---|---|------------|---|---|--|
| Обозначение<br>характерных<br>точек границ      | Существующие<br>координаты, м |   | Измененные<br>(уточненные)<br>координаты, м |            | Метод<br>определения<br>координат<br>характерной<br>точки | Средняя<br>квадратическая<br>погрешность<br>положения<br>характерной<br>точки (Mt), м | Описание<br>обозначения<br>точки на<br>местности<br>(при<br>наличии) |
|   | X                             | Y | X   | Y          |   |   |  |
| 1   | 2                             | 3 | 4   | 5          | 6   | 7   | 8  |
| 7887  | -                             | - | 443572.97                                   | 2235273.35 | Картометрический метод                                    | 5.0   | -  |
| 7888  | -                             | - | 443573.15                                   | 2235275.21 | Картометрический метод                                    | 5.0   | -  |
| 7889  | -                             | - | 443573.74                                   | 2235281.50 | Картометрический метод                                    | 5.0   | -  |
| 7890  | -                             | - | 443571.40                                   | 2235281.36 | Картометрический метод                                    | 5.0   | -  |
| 7891  | -                             | - | 443571.90                                   | 2235288.27 | Картометрический метод                                    | 5.0   | -  |
| 7836  | -                             | - | 443546.23                                   | 2235287.10 | Картометрический метод                                    | 5.0   | -  |
| 7892  | -                             | - | 441583.37                                   | 2237340.78 | Картометрический метод                                    | 5.0   | -  |
| 7893  | -                             | - | 441575.09                                   | 2237349.93 | Картометрический метод                                    | 5.0   | -  |
| 7894  | -                             | - | 441449.60                                   | 2237238.81 | Картометрический метод                                    | 5.0   | -  |
| 7895  | -                             | - | 441537.63                                   | 2237215.24 | Картометрический метод                                    | 5.0   | -  |
| 7896  | -                             | - | 441588.39                                   | 2237203.33 | Картометрический метод                                    | 5.0   | -  |
| 7897  | -                             | - | 441636.29                                   | 2237182.66 | Картометрический метод                                    | 5.0   | -  |
| 7898  | -                             | - | 441847.71                                   | 2237141.08 | Картометрический метод                                    | 5.0   | -  |
| 7899  | -                             | - | 441638.22                                   | 2237398.61 | Картометрический метод                                    | 5.0   | -  |
| 7892  | -                             | - | 441583.37                                   | 2237340.78 | Картометрический метод                                    | 5.0   | -  |
| 7900  | -                             | - | 444840.51                                   | 2232815.06 | Картометрический метод                                    | 5.0   | -  |
| 7901  | -                             | - | 444840.36                                   | 2232815.08 | Картометрический метод                                    | 5.0   | -  |
| 7902  | -                             | - | 444835.16                                   | 2232781.38 | Картометрический метод                                    | 5.0   | -  |
| 7903  | -                             | - | 444835.25                                   | 2232781.37 | Картометрический метод                                    | 5.0   | -  |
| 7904  | -                             | - | 444830.95                                   | 2232747.58 | Картометрический метод                                    | 5.0   | -  |
| 7905  | -                             | - | 444831.30                                   | 2232747.53 | Картометрический метод                                    | 5.0   | -  |
| 7906  | -                             | - | 444830.83                                   | 2232744.28 | Картометрический метод                                    | 5.0   | -  |
| 7907  | -                             | - | 444830.26                                   | 2232744.36 | Картометрический метод                                    | 5.0   | -  |
| 7908  | -                             | - | 444828.43                                   | 2232732.53 | Картометрический метод                                    | 5.0   | -  |
| 7909  | -                             | - | 444826.14                                   | 2232716.55 | Картометрический метод                                    | 5.0   | -  |

| 2. Сведения о характерных точках границ объекта |                               |   |   |            |   |   |  |
|---|-------------------------------|---|---|------------|---|---|--|
| Обозначение<br>характерных<br>точек границ      | Существующие<br>координаты, м |   | Измененные<br>(уточненные)<br>координаты, м |            | Метод<br>определения<br>координат<br>характерной<br>точки | Средняя<br>квадратическая<br>погрешность<br>положения<br>характерной<br>точки (Mt), м | Описание<br>обозначения<br>точки на<br>местности<br>(при<br>наличии) |
|   | X                             | Y | X   | Y          |   |   |  |
| 1   | 2                             | 3 | 4   | 5          | 6   | 7   | 8  |
| 7910  | -                             | - | 444820.90                                   | 2232684.94 | Картометрический метод                                    | 5.0   | -  |
| 7911  | -                             | - | 444818.13                                   | 2232662.10 | Картометрический метод                                    | 5.0   | -  |
| 7912  | -                             | - | 444818.90                                   | 2232661.98 | Картометрический метод                                    | 5.0   | -  |
| 7913  | -                             | - | 444817.74                                   | 2232653.93 | Картометрический метод                                    | 5.0   | -  |
| 7914  | -                             | - | 444816.52                                   | 2232654.11 | Картометрический метод                                    | 5.0   | -  |
| 7915  | -                             | - | 444812.70                                   | 2232624.96 | Картометрический метод                                    | 5.0   | -  |
| 7916  | -                             | - | 444808.95                                   | 2232600.35 | Картометрический метод                                    | 5.0   | -  |
| 7917  | -                             | - | 444805.41                                   | 2232575.24 | Картометрический метод                                    | 5.0   | -  |
| 7918  | -                             | - | 444805.61                                   | 2232575.21 | Картометрический метод                                    | 5.0   | -  |
| 7919  | -                             | - | 444802.16                                   | 2232550.77 | Картометрический метод                                    | 5.0   | -  |
| 7920  | -                             | - | 444802.57                                   | 2232550.73 | Картометрический метод                                    | 5.0   | -  |
| 7921  | -                             | - | 444802.62                                   | 2232550.72 | Картометрический метод                                    | 5.0   | -  |
| 7922  | -                             | - | 444800.81                                   | 2232537.26 | Картометрический метод                                    | 5.0   | -  |
| 7923  | -                             | - | 444800.56                                   | 2232535.46 | Картометрический метод                                    | 5.0   | -  |
| 7924  | -                             | - | 444800.56                                   | 2232535.45 | Картометрический метод                                    | 5.0   | -  |
| 7925  | -                             | - | 444798.61                                   | 2232526.41 | Картометрический метод                                    | 5.0   | -  |
| 7926  | -                             | - | 444808.77                                   | 2232524.84 | Картометрический метод                                    | 5.0   | -  |
| 7927  | -                             | - | 444808.76                                   | 2232524.66 | Картометрический метод                                    | 5.0   | -  |
| 7928  | -                             | - | 444818.29                                   | 2232523.37 | Картометрический метод                                    | 5.0   | -  |
| 7929  | -                             | - | 444838.62                                   | 2232520.23 | Картометрический метод                                    | 5.0   | -  |
| 7930  | -                             | - | 444838.61                                   | 2232520.15 | Картометрический метод                                    | 5.0   | -  |
| 7931  | -                             | - | 444838.53                                   | 2232519.69 | Картометрический метод                                    | 5.0   | -  |
| 7932  | -                             | - | 444861.15                                   | 2232516.42 | Картометрический метод                                    | 5.0   | -  |
| 7933  | -                             | - | 444883.62                                   | 2232513.16 | Картометрический метод                                    | 5.0   | -  |
| 7934  | -                             | - | 444883.61                                   | 2232512.95 | Картометрический метод                                    | 5.0   | -  |



| 2. Сведения о характерных точках границ объекта |                               |   |   |            |   |   |  |
|---|-------------------------------|---|---|------------|---|---|--|
| Обозначение<br>характерных<br>точек границ      | Существующие<br>координаты, м |   | Измененные<br>(уточненные)<br>координаты, м |            | Метод<br>определения<br>координат<br>характерной<br>точки | Средняя<br>квадратическая<br>погрешность<br>положения<br>характерной<br>точки (Mt), м | Описание<br>обозначения<br>точки на<br>местности<br>(при<br>наличии) |
|   | X                             | Y | X   | Y          |   |   |  |
| 1   | 2                             | 3 | 4   | 5          | 6   | 7   | 8  |
| 7935  | -                             | - | 444920.29                                   | 2232507.62 | Картометрический метод                                    | 5.0   | -  |
| 7936  | -                             | - | 444924.63                                   | 2232534.91 | Картометрический метод                                    | 5.0   | -  |
| 7937  | -                             | - | 444924.24                                   | 2232534.96 | Картометрический метод                                    | 5.0   | -  |
| 7938  | -                             | - | 444924.25                                   | 2232535.02 | Картометрический метод                                    | 5.0   | -  |
| 7939  | -                             | - | 444925.17                                   | 2232534.88 | Картометрический метод                                    | 5.0   | -  |
| 7940  | -                             | - | 444928.92                                   | 2232562.26 | Картометрический метод                                    | 5.0   | -  |
| 7941  | -                             | - | 444929.33                                   | 2232565.25 | Картометрический метод                                    | 5.0   | -  |
| 7942  | -                             | - | 444928.62                                   | 2232565.36 | Картометрический метод                                    | 5.0   | -  |
| 7943  | -                             | - | 444928.86                                   | 2232567.03 | Картометрический метод                                    | 5.0   | -  |
| 7944  | -                             | - | 444930.26                                   | 2232566.79 | Картометрический метод                                    | 5.0   | -  |
| 7945  | -                             | - | 444933.32                                   | 2232590.74 | Картометрический метод                                    | 5.0   | -  |
| 7946  | -                             | - | 444932.29                                   | 2232590.87 | Картометрический метод                                    | 5.0   | -  |
| 7947  | -                             | - | 444932.48                                   | 2232592.18 | Картометрический метод                                    | 5.0   | -  |
| 7948  | -                             | - | 444932.75                                   | 2232592.14 | Картометрический метод                                    | 5.0   | -  |
| 7949  | -                             | - | 444933.16                                   | 2232592.07 | Картометрический метод                                    | 5.0   | -  |
| 7950  | -                             | - | 444940.01                                   | 2232640.56 | Картометрический метод                                    | 5.0   | -  |
| 7951  | -                             | - | 444939.47                                   | 2232640.65 | Картометрический метод                                    | 5.0   | -  |
| 7952  | -                             | - | 444943.07                                   | 2232665.62 | Картометрический метод                                    | 5.0   | -  |
| 7953  | -                             | - | 444943.51                                   | 2232665.55 | Картометрический метод                                    | 5.0   | -  |
| 7954  | -                             | - | 444947.29                                   | 2232690.49 | Картометрический метод                                    | 5.0   | -  |
| 7955  | -                             | - | 444951.12                                   | 2232717.15 | Картометрический метод                                    | 5.0   | -  |
| 7956  | -                             | - | 444951.18                                   | 2232719.99 | Картометрический метод                                    | 5.0   | -  |
| 7957  | -                             | - | 444954.68                                   | 2232744.88 | Картометрический метод                                    | 5.0   | -  |
| 7958  | -                             | - | 444954.50                                   | 2232744.91 | Картометрический метод                                    | 5.0   | -  |
| 7959  | -                             | - | 444959.58                                   | 2232780.13 | Картометрический метод                                    | 5.0   | -  |

| 2. Сведения о характерных точках границ объекта |                            |   |                                       |            |   |  |   |
|---|----------------------------|---|---------------------------------------|------------|---|--|---|
| Обозначение характерных точек границ            | Существующие координаты, м |   | Измененные (уточненные) координаты, м |            | Метод определения координат характерной точки | Средняя квадратическая погрешность положения характерной точки (Mt), м | Описание обозначения точки на местности (при наличии) |
|   | X                          | Y | X                                     | Y          |   |  |   |
| 1   | 2                          | 3 | 4                                     | 5          | 6   | 7  | 8   |
| 7960  | -                          | - | 444963.57                             | 2232805.51 | Картометрический метод                        | 5.0  | -   |
| 7961  | -                          | - | 444969.12                             | 2232846.38 | Картометрический метод                        | 5.0  | -   |
| 7962  | -                          | - | 444933.92                             | 2232851.81 | Картометрический метод                        | 5.0  | -   |
| 7963  | -                          | - | 444930.99                             | 2232852.21 | Картометрический метод                        | 5.0  | -   |
| 7964  | -                          | - | 444872.83                             | 2232861.09 | Картометрический метод                        | 5.0  | -   |
| 7965  | -                          | - | 444872.84                             | 2232861.23 | Картометрический метод                        | 5.0  | -   |
| 7966  | -                          | - | 444848.31                             | 2232864.83 | Картометрический метод                        | 5.0  | -   |
| 7900  | -                          | - | 444840.51                             | 2232815.06 | Картометрический метод                        | 5.0  | -   |
| 7967  | -                          | - | 444862.68                             | 2236245.14 | Картометрический метод                        | 5.0  | -   |
| 7968  | -                          | - | 444862.69                             | 2236244.47 | Картометрический метод                        | 5.0  | -   |
| 7969  | -                          | - | 444863.00                             | 2236225.96 | Картометрический метод                        | 5.0  | -   |
| 7970  | -                          | - | 444865.69                             | 2236053.06 | Картометрический метод                        | 5.0  | -   |
| 7971  | -                          | - | 444865.60                             | 2236053.06 | Картометрический метод                        | 5.0  | -   |
| 7972  | -                          | - | 444864.54                             | 2236052.92 | Картометрический метод                        | 5.0  | -   |
| 7973  | -                          | - | 444865.04                             | 2236022.02 | Картометрический метод                        | 5.0  | -   |
| 7974  | -                          | - | 444866.17                             | 2236022.04 | Картометрический метод                        | 5.0  | -   |
| 7975  | -                          | - | 444866.17                             | 2236021.90 | Картометрический метод                        | 5.0  | -   |
| 7976  | -                          | - | 444864.93                             | 2236021.88 | Картометрический метод                        | 5.0  | -   |
| 7977  | -                          | - | 444865.19                             | 2235998.40 | Картометрический метод                        | 5.0  | -   |
| 7978  | -                          | - | 444865.17                             | 2235991.78 | Картометрический метод                        | 5.0  | -   |
| 7979  | -                          | - | 444866.25                             | 2235902.87 | Картометрический метод                        | 5.0  | -   |
| 7980  | -                          | - | 444866.90                             | 2235878.48 | Картометрический метод                        | 5.0  | -   |
| 7981  | -                          | - | 444867.35                             | 2235852.02 | Картометрический метод                        | 5.0  | -   |
| 7982  | -                          | - | 444867.35                             | 2235852.01 | Картометрический метод                        | 5.0  | -   |
| 7983  | -                          | - | 444867.33                             | 2235851.26 | Картометрический метод                        | 5.0  | -   |

| 2. Сведения о характерных точках границ объекта |                               |   |   |            |   |   |  |
|---|-------------------------------|---|---|------------|---|---|--|
| Обозначение<br>характерных<br>точек границ      | Существующие<br>координаты, м |   | Измененные<br>(уточненные)<br>координаты, м |            | Метод<br>определения<br>координат<br>характерной<br>точки | Средняя<br>квадратическая<br>погрешность<br>положения<br>характерной<br>точки (Mt), м | Описание<br>обозначения<br>точки на<br>местности<br>(при<br>наличии) |
|   | X                             | Y | X   | Y          |   |   |  |
| 1   | 2                             | 3 | 4   | 5          | 6   | 7   | 8  |
| 7984  | -                             | - | 444917.49                                   | 2235851.81 | Картометрический метод                                    | 5.0   | -  |
| 7985  | -                             | - | 444917.59                                   | 2235851.81 | Картометрический метод                                    | 5.0   | -  |
| 7986  | -                             | - | 444972.63                                   | 2235853.74 | Картометрический метод                                    | 5.0   | -  |
| 7987  | -                             | - | 444972.76                                   | 2235853.74 | Картометрический метод                                    | 5.0   | -  |
| 7988  | -                             | - | 444990.64                                   | 2235853.88 | Картометрический метод                                    | 5.0   | -  |
| 7989  | -                             | - | 444991.04                                   | 2235854.32 | Картометрический метод                                    | 5.0   | -  |
| 7990  | -                             | - | 444991.10                                   | 2235854.38 | Картометрический метод                                    | 5.0   | -  |
| 7991  | -                             | - | 444991.11                                   | 2235854.38 | Картометрический метод                                    | 5.0   | -  |
| 7992  | -                             | - | 444992.54                                   | 2235855.87 | Картометрический метод                                    | 5.0   | -  |
| 7993  | -                             | - | 444992.47                                   | 2235868.27 | Картометрический метод                                    | 5.0   | -  |
| 7994  | -                             | - | 444992.46                                   | 2235871.42 | Картометрический метод                                    | 5.0   | -  |
| 7995  | -                             | - | 444992.06                                   | 2235892.93 | Картометрический метод                                    | 5.0   | -  |
| 7996  | -                             | - | 444991.87                                   | 2235896.98 | Картометрический метод                                    | 5.0   | -  |
| 7997  | -                             | - | 444990.28                                   | 2235995.03 | Картометрический метод                                    | 5.0   | -  |
| 7998  | -                             | - | 444990.29                                   | 2235995.60 | Картометрический метод                                    | 5.0   | -  |
| 7999  | -                             | - | 444990.39                                   | 2235995.60 | Картометрический метод                                    | 5.0   | -  |
| 8000  | -                             | - | 444990.79                                   | 2236047.14 | Картометрический метод                                    | 5.0   | -  |
| 8001  | -                             | - | 444990.56                                   | 2236047.13 | Картометрический метод                                    | 5.0   | -  |
| 8002  | -                             | - | 444987.87                                   | 2236059.47 | Картометрический метод                                    | 5.0   | -  |
| 8003  | -                             | - | 444987.43                                   | 2236071.77 | Картометрический метод                                    | 5.0   | -  |
| 8004  | -                             | - | 444986.02                                   | 2236098.33 | Картометрический метод                                    | 5.0   | -  |
| 8005  | -                             | - | 444985.68                                   | 2236117.41 | Картометрический метод                                    | 5.0   | -  |
| 8006  | -                             | - | 444985.72                                   | 2236137.11 | Картометрический метод                                    | 5.0   | -  |
| 8007  | -                             | - | 444985.76                                   | 2236141.78 | Картометрический метод                                    | 5.0   | -  |
| 8008  | -                             | - | 444985.75                                   | 2236141.78 | Картометрический метод                                    | 5.0   | -  |

| 2. Сведения о характерных точках границ объекта |                               |   |   |            |   |   |  |
|---|-------------------------------|---|---|------------|---|---|--|
| Обозначение<br>характерных<br>точек границ      | Существующие<br>координаты, м |   | Измененные<br>(уточненные)<br>координаты, м |            | Метод<br>определения<br>координат<br>характерной<br>точки | Средняя<br>квадратическая<br>погрешность<br>положения<br>характерной<br>точки (Mt), м | Описание<br>обозначения<br>точки на<br>местности<br>(при<br>наличии) |
|   | X                             | Y | X   | Y          |   |   |  |
| 1   | 2                             | 3 | 4   | 5          | 6   | 7   | 8  |
| 8009  | -                             | - | 444971.43                                   | 2236152.99 | Картометрический метод                                    | 5.0   | -  |
| 8010  | -                             | - | 444917.78                                   | 2236198.83 | Картометрический метод                                    | 5.0   | -  |
| 8011  | -                             | - | 444897.09                                   | 2236217.93 | Картометрический метод                                    | 5.0   | -  |
| 8012  | -                             | - | 444894.07                                   | 2236220.39 | Картометрический метод                                    | 5.0   | -  |
| 8013  | -                             | - | 444887.14                                   | 2236226.04 | Картометрический метод                                    | 5.0   | -  |
| 8014  | -                             | - | 444876.98                                   | 2236234.34 | Картометрический метод                                    | 5.0   | -  |
| 8015  | -                             | - | 444876.67                                   | 2236233.97 | Картометрический метод                                    | 5.0   | -  |
| 8016  | -                             | - | 444862.62                                   | 2236245.99 | Картометрический метод                                    | 5.0   | -  |
| 7967  | -                             | - | 444862.68                                   | 2236245.14 | Картометрический метод                                    | 5.0   | -  |
| 8017  | -                             | - | 446066.65                                   | 2235542.36 | Картометрический метод                                    | 5.0   | -  |
| 8018  | -                             | - | 446062.57                                   | 2235537.44 | Картометрический метод                                    | 5.0   | -  |
| 8019  | -                             | - | 446062.24                                   | 2235537.02 | Картометрический метод                                    | 5.0   | -  |
| 8020  | -                             | - | 446062.05                                   | 2235536.78 | Картометрический метод                                    | 5.0   | -  |
| 8021  | -                             | - | 446049.36                                   | 2235520.86 | Картометрический метод                                    | 5.0   | -  |
| 8022  | -                             | - | 446034.89                                   | 2235501.72 | Картометрический метод                                    | 5.0   | -  |
| 8023  | -                             | - | 446034.22                                   | 2235500.87 | Картометрический метод                                    | 5.0   | -  |
| 8024  | -                             | - | 446033.66                                   | 2235501.34 | Картометрический метод                                    | 5.0   | -  |
| 8025  | -                             | - | 446033.39                                   | 2235501.57 | Картометрический метод                                    | 5.0   | -  |
| 8026  | -                             | - | 446020.89                                   | 2235486.75 | Картометрический метод                                    | 5.0   | -  |
| 8027  | -                             | - | 446015.94                                   | 2235480.89 | Картометрический метод                                    | 5.0   | -  |
| 8028  | -                             | - | 446016.25                                   | 2235480.67 | Картометрический метод                                    | 5.0   | -  |
| 8029  | -                             | - | 445985.87                                   | 2235443.44 | Картометрический метод                                    | 5.0   | -  |
| 8030  | -                             | - | 445985.43                                   | 2235443.74 | Картометрический метод                                    | 5.0   | -  |
| 8031  | -                             | - | 445966.87                                   | 2235421.27 | Картометрический метод                                    | 5.0   | -  |
| 8032  | -                             | - | 445961.21                                   | 2235414.28 | Картометрический метод                                    | 5.0   | -  |

| 2. Сведения о характерных точках границ объекта |                               |   |   |            |   |   |  |
|---|-------------------------------|---|---|------------|---|---|--|
| Обозначение<br>характерных<br>точек границ      | Существующие<br>координаты, м |   | Измененные<br>(уточненные)<br>координаты, м |            | Метод<br>определения<br>координат<br>характерной<br>точки | Средняя<br>квадратическая<br>погрешность<br>положения<br>характерной<br>точки (Mt), м | Описание<br>обозначения<br>точки на<br>местности<br>(при<br>наличии) |
|   | X                             | Y | X   | Y          |   |   |  |
| 1   | 2                             | 3 | 4   | 5          | 6   | 7   | 8  |
| 8033  | -                             | - | 445961.04                                   | 2235414.08 | Картометрический метод                                    | 5.0   | -  |
| 8034  | -                             | - | 445961.56                                   | 2235413.64 | Картометрический метод                                    | 5.0   | -  |
| 8035  | -                             | - | 445961.36                                   | 2235413.41 | Картометрический метод                                    | 5.0   | -  |
| 8036  | -                             | - | 445961.03                                   | 2235413.70 | Картометрический метод                                    | 5.0   | -  |
| 8037  | -                             | - | 445933.37                                   | 2235379.09 | Картометрический метод                                    | 5.0   | -  |
| 8038  | -                             | - | 445936.10                                   | 2235377.50 | Картометрический метод                                    | 5.0   | -  |
| 8039  | -                             | - | 445921.04                                   | 2235358.68 | Картометрический метод                                    | 5.0   | -  |
| 8040  | -                             | - | 445921.00                                   | 2235358.71 | Картометрический метод                                    | 5.0   | -  |
| 8041  | -                             | - | 445918.89                                   | 2235360.29 | Картометрический метод                                    | 5.0   | -  |
| 8042  | -                             | - | 445918.07                                   | 2235360.91 | Картометрический метод                                    | 5.0   | -  |
| 8043  | -                             | - | 445918.07                                   | 2235360.90 | Картометрический метод                                    | 5.0   | -  |
| 8044  | -                             | - | 445892.72                                   | 2235328.67 | Картометрический метод                                    | 5.0   | -  |
| 8045  | -                             | - | 445892.70                                   | 2235328.65 | Картометрический метод                                    | 5.0   | -  |
| 8046  | -                             | - | 445893.89                                   | 2235327.81 | Картометрический метод                                    | 5.0   | -  |
| 8047  | -                             | - | 445873.65                                   | 2235301.55 | Картометрический метод                                    | 5.0   | -  |
| 8048  | -                             | - | 445866.18                                   | 2235293.00 | Картометрический метод                                    | 5.0   | -  |
| 8049  | -                             | - | 445852.06                                   | 2235275.46 | Картометрический метод                                    | 5.0   | -  |
| 8050  | -                             | - | 445846.67                                   | 2235268.75 | Картометрический метод                                    | 5.0   | -  |
| 8051  | -                             | - | 445874.97                                   | 2235246.10 | Картометрический метод                                    | 5.0   | -  |
| 8052  | -                             | - | 445890.50                                   | 2235233.60 | Картометрический метод                                    | 5.0   | -  |
| 8053  | -                             | - | 445907.82                                   | 2235219.72 | Картометрический метод                                    | 5.0   | -  |
| 8054  | -                             | - | 445907.80                                   | 2235219.69 | Картометрический метод                                    | 5.0   | -  |
| 8055  | -                             | - | 445934.21                                   | 2235198.56 | Картометрический метод                                    | 5.0   | -  |
| 8056  | -                             | - | 445940.21                                   | 2235193.76 | Картометрический метод                                    | 5.0   | -  |
| 8057  | -                             | - | 445967.14                                   | 2235227.38 | Картометрический метод                                    | 5.0   | -  |

| 2. Сведения о характерных точках границ объекта |                               |   |   |            |   |   |  |
|---|-------------------------------|---|---|------------|---|---|--|
| Обозначение<br>характерных<br>точек границ      | Существующие<br>координаты, м |   | Измененные<br>(уточненные)<br>координаты, м |            | Метод<br>определения<br>координат<br>характерной<br>точки | Средняя<br>квадратическая<br>погрешность<br>положения<br>характерной<br>точки (Mt), м | Описание<br>обозначения<br>точки на<br>местности<br>(при<br>наличии) |
|   | X                             | Y | X   | Y          |   |   |  |
| 1   | 2                             | 3 | 4   | 5          | 6   | 7   | 8  |
| 8058  | -                             | - | 445967.04                                   | 2235227.47 | Картометрический метод                                    | 5.0   | -  |
| 8059  | -                             | - | 445967.14                                   | 2235227.41 | Картометрический метод                                    | 5.0   | -  |
| 8060  | -                             | - | 445988.69                                   | 2235253.36 | Картометрический метод                                    | 5.0   | -  |
| 8061  | -                             | - | 445988.95                                   | 2235253.67 | Картометрический метод                                    | 5.0   | -  |
| 8062  | -                             | - | 445988.35                                   | 2235254.22 | Картометрический метод                                    | 5.0   | -  |
| 8063  | -                             | - | 445998.58                                   | 2235266.27 | Картометрический метод                                    | 5.0   | -  |
| 8064  | -                             | - | 446008.82                                   | 2235278.31 | Картометрический метод                                    | 5.0   | -  |
| 8065  | -                             | - | 446024.60                                   | 2235299.35 | Картометрический метод                                    | 5.0   | -  |
| 8066  | -                             | - | 446036.75                                   | 2235313.01 | Картометрический метод                                    | 5.0   | -  |
| 8067  | -                             | - | 446043.89                                   | 2235323.39 | Картометрический метод                                    | 5.0   | -  |
| 8068  | -                             | - | 446049.14                                   | 2235330.35 | Картометрический метод                                    | 5.0   | -  |
| 8069  | -                             | - | 446052.13                                   | 2235334.30 | Картометрический метод                                    | 5.0   | -  |
| 8070  | -                             | - | 446056.09                                   | 2235339.54 | Картометрический метод                                    | 5.0   | -  |
| 8071  | -                             | - | 446058.55                                   | 2235342.66 | Картометрический метод                                    | 5.0   | -  |
| 8072  | -                             | - | 446061.21                                   | 2235345.01 | Картометрический метод                                    | 5.0   | -  |
| 8073  | -                             | - | 446073.92                                   | 2235358.56 | Картометрический метод                                    | 5.0   | -  |
| 8074  | -                             | - | 446075.28                                   | 2235357.35 | Картометрический метод                                    | 5.0   | -  |
| 8075  | -                             | - | 446094.23                                   | 2235379.27 | Картометрический метод                                    | 5.0   | -  |
| 8076  | -                             | - | 446099.46                                   | 2235385.83 | Картометрический метод                                    | 5.0   | -  |
| 8077  | -                             | - | 446116.31                                   | 2235405.36 | Картометрический метод                                    | 5.0   | -  |
| 8078  | -                             | - | 446126.09                                   | 2235415.60 | Картометрический метод                                    | 5.0   | -  |
| 8079  | -                             | - | 446136.26                                   | 2235426.26 | Картометрический метод                                    | 5.0   | -  |
| 8080  | -                             | - | 446135.90                                   | 2235433.55 | Картометрический метод                                    | 5.0   | -  |
| 8081  | -                             | - | 446133.95                                   | 2235441.69 | Картометрический метод                                    | 5.0   | -  |
| 8082  | -                             | - | 446132.92                                   | 2235446.00 | Картометрический метод                                    | 5.0   | -  |

| 2. Сведения о характерных точках границ объекта |                               |   |   |            |   |   |  |
|---|-------------------------------|---|---|------------|---|---|--|
| Обозначение<br>характерных<br>точек границ      | Существующие<br>координаты, м |   | Измененные<br>(уточненные)<br>координаты, м |            | Метод<br>определения<br>координат<br>характерной<br>точки | Средняя<br>квадратическая<br>погрешность<br>положения<br>характерной<br>точки (Mt), м | Описание<br>обозначения<br>точки на<br>местности<br>(при<br>наличии) |
|   | X                             | Y | X   | Y          |   |   |  |
| 1   | 2                             | 3 | 4   | 5          | 6   | 7   | 8  |
| 8083  | -                             | - | 446132.91                                   | 2235446.02 | Картометрический метод                                    | 5.0   | -  |
| 8084  | -                             | - | 446126.44                                   | 2235464.07 | Картометрический метод                                    | 5.0   | -  |
| 8085  | -                             | - | 446124.54                                   | 2235471.64 | Картометрический метод                                    | 5.0   | -  |
| 8086  | -                             | - | 446114.90                                   | 2235493.50 | Картометрический метод                                    | 5.0   | -  |
| 8087  | -                             | - | 446101.00                                   | 2235523.22 | Картометрический метод                                    | 5.0   | -  |
| 8088  | -                             | - | 446100.72                                   | 2235523.39 | Картометрический метод                                    | 5.0   | -  |
| 8089  | -                             | - | 446100.09                                   | 2235523.75 | Картометрический метод                                    | 5.0   | -  |
| 8090  | -                             | - | 446099.42                                   | 2235524.41 | Картометрический метод                                    | 5.0   | -  |
| 8091  | -                             | - | 446098.29                                   | 2235525.53 | Картометрический метод                                    | 5.0   | -  |
| 8092  | -                             | - | 446097.79                                   | 2235529.30 | Картометрический метод                                    | 5.0   | -  |
| 8093  | -                             | - | 446097.19                                   | 2235529.96 | Картометрический метод                                    | 5.0   | -  |
| 8094  | -                             | - | 446075.39                                   | 2235552.91 | Картометрический метод                                    | 5.0   | -  |
| 8017  | -                             | - | 446066.65                                   | 2235542.36 | Картометрический метод                                    | 5.0   | -  |
| 8095  | -                             | - | 445113.59                                   | 2232812.35 | Картометрический метод                                    | 5.0   | -  |
| 8096  | -                             | - | 445111.07                                   | 2232796.74 | Картометрический метод                                    | 5.0   | -  |
| 8097  | -                             | - | 445111.29                                   | 2232796.70 | Картометрический метод                                    | 5.0   | -  |
| 8098  | -                             | - | 445111.49                                   | 2232796.67 | Картометрический метод                                    | 5.0   | -  |
| 8099  | -                             | - | 445089.99                                   | 2232649.89 | Картометрический метод                                    | 5.0   | -  |
| 8100  | -                             | - | 445089.60                                   | 2232649.75 | Картометрический метод                                    | 5.0   | -  |
| 8101  | -                             | - | 445087.39                                   | 2232636.83 | Картометрический метод                                    | 5.0   | -  |
| 8102  | -                             | - | 445087.75                                   | 2232635.86 | Картометрический метод                                    | 5.0   | -  |
| 8103  | -                             | - | 445086.92                                   | 2232630.09 | Картометрический метод                                    | 5.0   | -  |
| 8104  | -                             | - | 445085.35                                   | 2232618.18 | Картометрический метод                                    | 5.0   | -  |
| 8105  | -                             | - | 445082.10                                   | 2232596.08 | Картометрический метод                                    | 5.0   | -  |
| 8106  | -                             | - | 445081.89                                   | 2232595.01 | Картометрический метод                                    | 5.0   | -  |

| 2. Сведения о характерных точках границ объекта |                               |   |   |            |   |   |  |
|---|-------------------------------|---|---|------------|---|---|--|
| Обозначение<br>характерных<br>точек границ      | Существующие<br>координаты, м |   | Измененные<br>(уточненные)<br>координаты, м |            | Метод<br>определения<br>координат<br>характерной<br>точки | Средняя<br>квадратическая<br>погрешность<br>положения<br>характерной<br>точки (Mt), м | Описание<br>обозначения<br>точки на<br>местности<br>(при<br>наличии) |
|   | X                             | Y | X   | Y          |   |   |  |
| 1   | 2                             | 3 | 4   | 5          | 6   | 7   | 8  |
| 8107  | -                             | - | 445079.84                                   | 2232583.30 | Картометрический метод                                    | 5.0   | -  |
| 8108  | -                             | - | 445078.41                                   | 2232573.36 | Картометрический метод                                    | 5.0   | -  |
| 8109  | -                             | - | 445076.97                                   | 2232563.41 | Картометрический метод                                    | 5.0   | -  |
| 8110  | -                             | - | 445077.03                                   | 2232563.40 | Картометрический метод                                    | 5.0   | -  |
| 8111  | -                             | - | 445077.32                                   | 2232563.35 | Картометрический метод                                    | 5.0   | -  |
| 8112  | -                             | - | 445070.90                                   | 2232519.53 | Картометрический метод                                    | 5.0   | -  |
| 8113  | -                             | - | 445069.89                                   | 2232512.65 | Картометрический метод                                    | 5.0   | -  |
| 8114  | -                             | - | 445067.16                                   | 2232486.37 | Картометрический метод                                    | 5.0   | -  |
| 8115  | -                             | - | 445125.36                                   | 2232477.65 | Картометрический метод                                    | 5.0   | -  |
| 8116  | -                             | - | 445125.34                                   | 2232477.51 | Картометрический метод                                    | 5.0   | -  |
| 8117  | -                             | - | 445125.33                                   | 2232477.37 | Картометрический метод                                    | 5.0   | -  |
| 8118  | -                             | - | 445135.43                                   | 2232475.88 | Картометрический метод                                    | 5.0   | -  |
| 8119  | -                             | - | 445143.50                                   | 2232474.74 | Картометрический метод                                    | 5.0   | -  |
| 8120  | -                             | - | 445151.56                                   | 2232473.60 | Картометрический метод                                    | 5.0   | -  |
| 8121  | -                             | - | 445151.57                                   | 2232473.68 | Картометрический метод                                    | 5.0   | -  |
| 8122  | -                             | - | 445151.57                                   | 2232473.71 | Картометрический метод                                    | 5.0   | -  |
| 8123  | -                             | - | 445180.57                                   | 2232469.37 | Картометрический метод                                    | 5.0   | -  |
| 8124  | -                             | - | 445180.56                                   | 2232469.34 | Картометрический метод                                    | 5.0   | -  |
| 8125  | -                             | - | 445180.56                                   | 2232469.32 | Картометрический метод                                    | 5.0   | -  |
| 8126  | -                             | - | 445184.37                                   | 2232468.80 | Картометрический метод                                    | 5.0   | -  |
| 8127  | -                             | - | 445188.67                                   | 2232496.77 | Картометрический метод                                    | 5.0   | -  |
| 8128  | -                             | - | 445194.34                                   | 2232526.61 | Картометрический метод                                    | 5.0   | -  |
| 8129  | -                             | - | 445196.25                                   | 2232544.67 | Картометрический метод                                    | 5.0   | -  |
| 8130  | -                             | - | 445196.32                                   | 2232545.41 | Картометрический метод                                    | 5.0   | -  |
| 8131  | -                             | - | 445196.45                                   | 2232546.53 | Картометрический метод                                    | 5.0   | -  |



| 2. Сведения о характерных точках границ объекта |                               |   |   |            |   |   |  |
|---|-------------------------------|---|---|------------|---|---|--|
| Обозначение<br>характерных<br>точек границ      | Существующие<br>координаты, м |   | Измененные<br>(уточненные)<br>координаты, м |            | Метод<br>определения<br>координат<br>характерной<br>точки | Средняя<br>квадратическая<br>погрешность<br>положения<br>характерной<br>точки (Mt), м | Описание<br>обозначения<br>точки на<br>местности<br>(при<br>наличии) |
|   | X                             | Y | X   | Y          |   |   |  |
| 1   | 2                             | 3 | 4   | 5          | 6   | 7   | 8  |
| 8132  | -                             | - | 445197.32                                   | 2232554.77 | Картометрический метод                                    | 5.0   | -  |
| 8133  | -                             | - | 445196.46                                   | 2232554.86 | Картометрический метод                                    | 5.0   | -  |
| 8134  | -                             | - | 445198.11                                   | 2232566.63 | Картометрический метод                                    | 5.0   | -  |
| 8135  | -                             | - | 445198.13                                   | 2232566.83 | Картометрический метод                                    | 5.0   | -  |
| 8136  | -                             | - | 445202.18                                   | 2232595.67 | Картометрический метод                                    | 5.0   | -  |
| 8137  | -                             | - | 445206.12                                   | 2232595.48 | Картометрический метод                                    | 5.0   | -  |
| 8138  | -                             | - | 445212.59                                   | 2232635.94 | Картометрический метод                                    | 5.0   | -  |
| 8139  | -                             | - | 445211.34                                   | 2232636.16 | Картометрический метод                                    | 5.0   | -  |
| 8140  | -                             | - | 445211.82                                   | 2232641.88 | Картометрический метод                                    | 5.0   | -  |
| 8141  | -                             | - | 445210.96                                   | 2232642.00 | Картометрический метод                                    | 5.0   | -  |
| 8142  | -                             | - | 445210.63                                   | 2232642.05 | Картометрический метод                                    | 5.0   | -  |
| 8143  | -                             | - | 445217.48                                   | 2232684.61 | Картометрический метод                                    | 5.0   | -  |
| 8144  | -                             | - | 445223.88                                   | 2232725.89 | Картометрический метод                                    | 5.0   | -  |
| 8145  | -                             | - | 445224.81                                   | 2232732.56 | Картометрический метод                                    | 5.0   | -  |
| 8146  | -                             | - | 445225.21                                   | 2232735.40 | Картометрический метод                                    | 5.0   | -  |
| 8147  | -                             | - | 445225.68                                   | 2232738.75 | Картометрический метод                                    | 5.0   | -  |
| 8148  | -                             | - | 445227.82                                   | 2232754.00 | Картометрический метод                                    | 5.0   | -  |
| 8149  | -                             | - | 445229.65                                   | 2232767.01 | Картометрический метод                                    | 5.0   | -  |
| 8150  | -                             | - | 445235.69                                   | 2232807.43 | Картометрический метод                                    | 5.0   | -  |
| 8151  | -                             | - | 445235.42                                   | 2232807.47 | Картометрический метод                                    | 5.0   | -  |
| 8152  | -                             | - | 445155.89                                   | 2232819.23 | Картометрический метод                                    | 5.0   | -  |
| 8153  | -                             | - | 445139.44                                   | 2232822.07 | Картометрический метод                                    | 5.0   | -  |
| 8154  | -                             | - | 445139.44                                   | 2232822.09 | Картометрический метод                                    | 5.0   | -  |
| 8155  | -                             | - | 445115.66                                   | 2232825.18 | Картометрический метод                                    | 5.0   | -  |
| 8095  | -                             | - | 445113.59                                   | 2232812.35 | Картометрический метод                                    | 5.0   | -  |

| 2. Сведения о характерных точках границ объекта |                               |   |   |            |   |   |  |
|---|-------------------------------|---|---|------------|---|---|--|
| Обозначение<br>характерных<br>точек границ      | Существующие<br>координаты, м |   | Измененные<br>(уточненные)<br>координаты, м |            | Метод<br>определения<br>координат<br>характерной<br>точки | Средняя<br>квадратическая<br>погрешность<br>положения<br>характерной<br>точки (Mt), м | Описание<br>обозначения<br>точки на<br>местности<br>(при<br>наличии) |
|   | X                             | Y | X   | Y          |   |   |  |
| 1   | 2                             | 3 | 4   | 5          | 6   | 7   | 8  |
| 8156  | -                             | - | 445171.21                                   | 2234107.93 | Картометрический метод                                    | 5.0   | -  |
| 8157  | -                             | - | 445161.88                                   | 2234054.53 | Картометрический метод                                    | 5.0   | -  |
| 8158  | -                             | - | 445152.63                                   | 2233994.99 | Картометрический метод                                    | 5.0   | -  |
| 8159  | -                             | - | 445152.50                                   | 2233994.50 | Картометрический метод                                    | 5.0   | -  |
| 8160  | -                             | - | 445152.50                                   | 2233994.48 | Картометрический метод                                    | 5.0   | -  |
| 8161  | -                             | - | 445152.44                                   | 2233994.48 | Картометрический метод                                    | 5.0   | -  |
| 8162  | -                             | - | 445152.10                                   | 2233991.81 | Картометрический метод                                    | 5.0   | -  |
| 8163  | -                             | - | 445151.11                                   | 2233985.21 | Картометрический метод                                    | 5.0   | -  |
| 8164  | -                             | - | 445148.25                                   | 2233966.81 | Картометрический метод                                    | 5.0   | -  |
| 8165  | -                             | - | 445144.40                                   | 2233942.94 | Картометрический метод                                    | 5.0   | -  |
| 8166  | -                             | - | 445144.45                                   | 2233942.93 | Картометрический метод                                    | 5.0   | -  |
| 8167  | -                             | - | 445143.56                                   | 2233937.33 | Картометрический метод                                    | 5.0   | -  |
| 8168  | -                             | - | 445143.56                                   | 2233937.29 | Картометрический метод                                    | 5.0   | -  |
| 8169  | -                             | - | 445143.49                                   | 2233937.30 | Картометрический метод                                    | 5.0   | -  |
| 8170  | -                             | - | 445142.69                                   | 2233931.01 | Картометрический метод                                    | 5.0   | -  |
| 8171  | -                             | - | 445134.86                                   | 2233880.56 | Картометрический метод                                    | 5.0   | -  |
| 8172  | -                             | - | 445130.84                                   | 2233857.77 | Картометрический метод                                    | 5.0   | -  |
| 8173  | -                             | - | 445122.51                                   | 2233811.85 | Картометрический метод                                    | 5.0   | -  |
| 8174  | -                             | - | 445121.68                                   | 2233795.69 | Картометрический метод                                    | 5.0   | -  |
| 8175  | -                             | - | 445113.36                                   | 2233742.04 | Картометрический метод                                    | 5.0   | -  |
| 8176  | -                             | - | 445160.87                                   | 2233735.60 | Картометрический метод                                    | 5.0   | -  |
| 8177  | -                             | - | 445173.33                                   | 2233734.22 | Картометрический метод                                    | 5.0   | -  |
| 8178  | -                             | - | 445235.55                                   | 2233726.11 | Картометрический метод                                    | 5.0   | -  |
| 8179  | -                             | - | 445237.99                                   | 2233727.47 | Картометрический метод                                    | 5.0   | -  |
| 8180  | -                             | - | 445239.21                                   | 2233730.42 | Картометрический метод                                    | 5.0   | -  |

| 2. Сведения о характерных точках границ объекта |                               |   |   |            |   |   |  |
|---|-------------------------------|---|---|------------|---|---|--|
| Обозначение<br>характерных<br>точек границ      | Существующие<br>координаты, м |   | Измененные<br>(уточненные)<br>координаты, м |            | Метод<br>определения<br>координат<br>характерной<br>точки | Средняя<br>квадратическая<br>погрешность<br>положения<br>характерной<br>точки (Mt), м | Описание<br>обозначения<br>точки на<br>местности<br>(при<br>наличии) |
|   | X                             | Y | X   | Y          |   |   |  |
| 1   | 2                             | 3 | 4   | 5          | 6   | 7   | 8  |
| 8181  | -                             | - | 445244.56                                   | 2233769.42 | Картометрический метод                                    | 5.0   | -  |
| 8182  | -                             | - | 445277.00                                   | 2233994.10 | Картометрический метод                                    | 5.0   | -  |
| 8183  | -                             | - | 445204.74                                   | 2234089.58 | Картометрический метод                                    | 5.0   | -  |
| 8184  | -                             | - | 445183.14                                   | 2234118.11 | Картометрический метод                                    | 5.0   | -  |
| 8185  | -                             | - | 445173.24                                   | 2234119.50 | Картометрический метод                                    | 5.0   | -  |
| 8156  | -                             | - | 445171.21                                   | 2234107.93 | Картометрический метод                                    | 5.0   | -  |
| 8186  | -                             | - | 444972.20                                   | 2232804.33 | Картометрический метод                                    | 5.0   | -  |
| 8187  | -                             | - | 444972.59                                   | 2232803.68 | Картометрический метод                                    | 5.0   | -  |
| 8188  | -                             | - | 444972.16                                   | 2232800.50 | Картометрический метод                                    | 5.0   | -  |
| 8189  | -                             | - | 444971.72                                   | 2232797.33 | Картометрический метод                                    | 5.0   | -  |
| 8190  | -                             | - | 444971.49                                   | 2232797.32 | Картометрический метод                                    | 5.0   | -  |
| 8191  | -                             | - | 444967.93                                   | 2232771.79 | Картометрический метод                                    | 5.0   | -  |
| 8192  | -                             | - | 444968.22                                   | 2232771.75 | Картометрический метод                                    | 5.0   | -  |
| 8193  | -                             | - | 444968.21                                   | 2232771.69 | Картометрический метод                                    | 5.0   | -  |
| 8194  | -                             | - | 444967.06                                   | 2232771.85 | Картометрический метод                                    | 5.0   | -  |
| 8195  | -                             | - | 444963.68                                   | 2232746.24 | Картометрический метод                                    | 5.0   | -  |
| 8196  | -                             | - | 444964.56                                   | 2232746.14 | Картометрический метод                                    | 5.0   | -  |
| 8197  | -                             | - | 444963.19                                   | 2232735.15 | Картометрический метод                                    | 5.0   | -  |
| 8198  | -                             | - | 444961.50                                   | 2232722.87 | Картометрический метод                                    | 5.0   | -  |
| 8199  | -                             | - | 444959.81                                   | 2232710.55 | Картометрический метод                                    | 5.0   | -  |
| 8200  | -                             | - | 444959.17                                   | 2232707.57 | Картометрический метод                                    | 5.0   | -  |
| 8201  | -                             | - | 444958.28                                   | 2232703.50 | Картометрический метод                                    | 5.0   | -  |
| 8202  | -                             | - | 444957.13                                   | 2232694.85 | Картометрический метод                                    | 5.0   | -  |
| 8203  | -                             | - | 444955.79                                   | 2232684.88 | Картометрический метод                                    | 5.0   | -  |
| 8204  | -                             | - | 444954.50                                   | 2232671.88 | Картометрический метод                                    | 5.0   | -  |

| 2. Сведения о характерных точках границ объекта |                               |   |   |            |   |   |  |
|---|-------------------------------|---|---|------------|---|---|--|
| Обозначение<br>характерных<br>точек границ      | Существующие<br>координаты, м |   | Измененные<br>(уточненные)<br>координаты, м |            | Метод<br>определения<br>координат<br>характерной<br>точки | Средняя<br>квадратическая<br>погрешность<br>положения<br>характерной<br>точки (Mt), м | Описание<br>обозначения<br>точки на<br>местности<br>(при<br>наличии) |
|   | X                             | Y | X   | Y          |   |   |  |
| 1   | 2                             | 3 | 4   | 5          | 6   | 7   | 8  |
| 8205  | -                             | - | 444945.05                                   | 2232602.98 | Картометрический метод                                    | 5.0   | -  |
| 8206  | -                             | - | 444943.08                                   | 2232591.96 | Картометрический метод                                    | 5.0   | -  |
| 8207  | -                             | - | 444940.08                                   | 2232575.15 | Картометрический метод                                    | 5.0   | -  |
| 8208  | -                             | - | 444941.21                                   | 2232574.94 | Картометрический метод                                    | 5.0   | -  |
| 8209  | -                             | - | 444931.90                                   | 2232507.16 | Картометрический метод                                    | 5.0   | -  |
| 8210  | -                             | - | 444968.98                                   | 2232501.43 | Картометрический метод                                    | 5.0   | -  |
| 8211  | -                             | - | 444969.03                                   | 2232501.81 | Картометрический метод                                    | 5.0   | -  |
| 8212  | -                             | - | 444970.57                                   | 2232501.59 | Картометрический метод                                    | 5.0   | -  |
| 8213  | -                             | - | 444970.72                                   | 2232502.39 | Картометрический метод                                    | 5.0   | -  |
| 8214  | -                             | - | 444976.43                                   | 2232548.28 | Картометрический метод                                    | 5.0   | -  |
| 8215  | -                             | - | 444976.74                                   | 2232549.87 | Картометрический метод                                    | 5.0   | -  |
| 8216  | -                             | - | 444978.04                                   | 2232553.74 | Картометрический метод                                    | 5.0   | -  |
| 8217  | -                             | - | 444978.33                                   | 2232556.38 | Картометрический метод                                    | 5.0   | -  |
| 8218  | -                             | - | 444979.68                                   | 2232562.12 | Картометрический метод                                    | 5.0   | -  |
| 8219  | -                             | - | 444980.42                                   | 2232567.55 | Картометрический метод                                    | 5.0   | -  |
| 8220  | -                             | - | 444982.50                                   | 2232567.57 | Картометрический метод                                    | 5.0   | -  |
| 8221  | -                             | - | 445005.29                                   | 2232563.75 | Картометрический метод                                    | 5.0   | -  |
| 8222  | -                             | - | 445020.32                                   | 2232560.64 | Картометрический метод                                    | 5.0   | -  |
| 8223  | -                             | - | 445016.18                                   | 2232523.92 | Картометрический метод                                    | 5.0   | -  |
| 8224  | -                             | - | 445012.30                                   | 2232495.70 | Картометрический метод                                    | 5.0   | -  |
| 8225  | -                             | - | 445012.29                                   | 2232495.57 | Картометрический метод                                    | 5.0   | -  |
| 8226  | -                             | - | 445045.62                                   | 2232490.76 | Картометрический метод                                    | 5.0   | -  |
| 8227  | -                             | - | 445045.62                                   | 2232490.72 | Картометрический метод                                    | 5.0   | -  |
| 8228  | -                             | - | 445051.88                                   | 2232489.81 | Картометрический метод                                    | 5.0   | -  |
| 8229  | -                             | - | 445055.54                                   | 2232489.32 | Картометрический метод                                    | 5.0   | -  |

| 2. Сведения о характерных точках границ объекта |                               |   |   |            |   |   |  |
|---|-------------------------------|---|---|------------|---|---|--|
| Обозначение<br>характерных<br>точек границ      | Существующие<br>координаты, м |   | Измененные<br>(уточненные)<br>координаты, м |            | Метод<br>определения<br>координат<br>характерной<br>точки | Средняя<br>квадратическая<br>погрешность<br>положения<br>характерной<br>точки (Mt), м | Описание<br>обозначения<br>точки на<br>местности<br>(при<br>наличии) |
|   | X                             | Y | X   | Y          |   |   |  |
| 1   | 2                             | 3 | 4   | 5          | 6   | 7   | 8  |
| 8230  | -                             | - | 445087.77                                   | 2232708.04 | Картометрический метод                                    | 5.0   | -  |
| 8231  | -                             | - | 445088.14                                   | 2232708.22 | Картометрический метод                                    | 5.0   | -  |
| 8232  | -                             | - | 445089.04                                   | 2232708.64 | Картометрический метод                                    | 5.0   | -  |
| 8233  | -                             | - | 445089.33                                   | 2232710.33 | Картометрический метод                                    | 5.0   | -  |
| 8234  | -                             | - | 445088.33                                   | 2232711.66 | Картометрический метод                                    | 5.0   | -  |
| 8235  | -                             | - | 445088.64                                   | 2232713.44 | Картометрический метод                                    | 5.0   | -  |
| 8236  | -                             | - | 445089.77                                   | 2232714.54 | Картометрический метод                                    | 5.0   | -  |
| 8237  | -                             | - | 445093.63                                   | 2232743.59 | Картометрический метод                                    | 5.0   | -  |
| 8238  | -                             | - | 445100.18                                   | 2232788.32 | Картометрический метод                                    | 5.0   | -  |
| 8239  | -                             | - | 445105.25                                   | 2232826.65 | Картометрический метод                                    | 5.0   | -  |
| 8240  | -                             | - | 445105.25                                   | 2232826.66 | Картометрический метод                                    | 5.0   | -  |
| 8241  | -                             | - | 445071.73                                   | 2232831.39 | Картометрический метод                                    | 5.0   | -  |
| 8242  | -                             | - | 445065.50                                   | 2232832.40 | Картометрический метод                                    | 5.0   | -  |
| 8243  | -                             | - | 445046.35                                   | 2232835.50 | Картометрический метод                                    | 5.0   | -  |
| 8244  | -                             | - | 445041.43                                   | 2232836.14 | Картометрический метод                                    | 5.0   | -  |
| 8245  | -                             | - | 445002.09                                   | 2232841.34 | Картометрический метод                                    | 5.0   | -  |
| 8246  | -                             | - | 444989.33                                   | 2232843.09 | Картометрический метод                                    | 5.0   | -  |
| 8247  | -                             | - | 444978.22                                   | 2232844.62 | Картометрический метод                                    | 5.0   | -  |
| 8186  | -                             | - | 444972.20                                   | 2232804.33 | Картометрический метод                                    | 5.0   | -  |
| 8248  | -                             | - | 445237.37                                   | 2235847.93 | Картометрический метод                                    | 5.0   | -  |
| 8249  | -                             | - | 445237.18                                   | 2235847.93 | Картометрический метод                                    | 5.0   | -  |
| 8250  | -                             | - | 445196.11                                   | 2235847.20 | Картометрический метод                                    | 5.0   | -  |
| 8251  | -                             | - | 445194.21                                   | 2235847.26 | Картометрический метод                                    | 5.0   | -  |
| 8252  | -                             | - | 445194.16                                   | 2235847.26 | Картометрический метод                                    | 5.0   | -  |
| 8253  | -                             | - | 445192.64                                   | 2235847.30 | Картометрический метод                                    | 5.0   | -  |

| 2. Сведения о характерных точках границ объекта |                               |   |   |            |   |   |  |
|---|-------------------------------|---|---|------------|---|---|--|
| Обозначение<br>характерных<br>точек границ      | Существующие<br>координаты, м |   | Измененные<br>(уточненные)<br>координаты, м |            | Метод<br>определения<br>координат<br>характерной<br>точки | Средняя<br>квадратическая<br>погрешность<br>положения<br>характерной<br>точки (Mt), м | Описание<br>обозначения<br>точки на<br>местности<br>(при<br>наличии) |
|   | X                             | Y | X   | Y          |   |   |  |
| 1   | 2                             | 3 | 4   | 5          | 6   | 7   | 8  |
| 8254  | -                             | - | 445165.99                                   | 2235846.64 | Картометрический метод                                    | 5.0   | -  |
| 8255  | -                             | - | 445165.99                                   | 2235846.58 | Картометрический метод                                    | 5.0   | -  |
| 8256  | -                             | - | 445136.50                                   | 2235846.02 | Картометрический метод                                    | 5.0   | -  |
| 8257  | -                             | - | 445136.37                                   | 2235846.02 | Картометрический метод                                    | 5.0   | -  |
| 8258  | -                             | - | 445136.62                                   | 2235826.09 | Картометрический метод                                    | 5.0   | -  |
| 8259  | -                             | - | 445136.10                                   | 2235810.69 | Картометрический метод                                    | 5.0   | -  |
| 8260  | -                             | - | 445135.74                                   | 2235799.69 | Картометрический метод                                    | 5.0   | -  |
| 8261  | -                             | - | 445125.80                                   | 2235767.68 | Картометрический метод                                    | 5.0   | -  |
| 8262  | -                             | - | 445116.48                                   | 2235739.09 | Картометрический метод                                    | 5.0   | -  |
| 8263  | -                             | - | 445109.35                                   | 2235716.68 | Картометрический метод                                    | 5.0   | -  |
| 8264  | -                             | - | 445109.24                                   | 2235716.70 | Картометрический метод                                    | 5.0   | -  |
| 8265  | -                             | - | 445109.18                                   | 2235716.71 | Картометрический метод                                    | 5.0   | -  |
| 8266  | -                             | - | 445102.44                                   | 2235697.41 | Картометрический метод                                    | 5.0   | -  |
| 8267  | -                             | - | 445102.35                                   | 2235697.16 | Картометрический метод                                    | 5.0   | -  |
| 8268  | -                             | - | 445102.34                                   | 2235697.14 | Картометрический метод                                    | 5.0   | -  |
| 8269  | -                             | - | 445099.05                                   | 2235688.73 | Картометрический метод                                    | 5.0   | -  |
| 8270  | -                             | - | 445089.16                                   | 2235661.45 | Картометрический метод                                    | 5.0   | -  |
| 8271  | -                             | - | 445089.14                                   | 2235661.40 | Картометрический метод                                    | 5.0   | -  |
| 8272  | -                             | - | 445088.40                                   | 2235659.36 | Картометрический метод                                    | 5.0   | -  |
| 8273  | -                             | - | 445087.87                                   | 2235657.75 | Картометрический метод                                    | 5.0   | -  |
| 8274  | -                             | - | 445081.66                                   | 2235638.52 | Картометрический метод                                    | 5.0   | -  |
| 8275  | -                             | - | 445080.46                                   | 2235635.19 | Картометрический метод                                    | 5.0   | -  |
| 8276  | -                             | - | 445083.01                                   | 2235634.26 | Картометрический метод                                    | 5.0   | -  |
| 8277  | -                             | - | 445083.13                                   | 2235634.21 | Картометрический метод                                    | 5.0   | -  |
| 8278  | -                             | - | 445071.08                                   | 2235596.36 | Картометрический метод                                    | 5.0   | -  |

| 2. Сведения о характерных точках границ объекта |                               |   |   |            |   |   |  |
|---|-------------------------------|---|---|------------|---|---|--|
| Обозначение<br>характерных<br>точек границ      | Существующие<br>координаты, м |   | Измененные<br>(уточненные)<br>координаты, м |            | Метод<br>определения<br>координат<br>характерной<br>точки | Средняя<br>квадратическая<br>погрешность<br>положения<br>характерной<br>точки (Mt), м | Описание<br>обозначения<br>точки на<br>местности<br>(при<br>наличии) |
|   | X                             | Y | X   | Y          |   |   |  |
| 1   | 2                             | 3 | 4   | 5          | 6   | 7   | 8  |
| 8279  | -                             | - | 445068.55                                   | 2235596.94 | Картометрический метод                                    | 5.0   | -  |
| 8280  | -                             | - | 445068.54                                   | 2235596.94 | Картометрический метод                                    | 5.0   | -  |
| 8281  | -                             | - | 445067.64                                   | 2235597.14 | Картометрический метод                                    | 5.0   | -  |
| 8282  | -                             | - | 445054.19                                   | 2235555.91 | Картометрический метод                                    | 5.0   | -  |
| 8283  | -                             | - | 445057.58                                   | 2235555.82 | Картометрический метод                                    | 5.0   | -  |
| 8284  | -                             | - | 445036.24                                   | 2235488.49 | Картометрический метод                                    | 5.0   | -  |
| 8285  | -                             | - | 445024.38                                   | 2235449.45 | Картометрический метод                                    | 5.0   | -  |
| 8286  | -                             | - | 444996.77                                   | 2235363.96 | Картометрический метод                                    | 5.0   | -  |
| 8287  | -                             | - | 444995.64                                   | 2235363.73 | Картометрический метод                                    | 5.0   | -  |
| 8288  | -                             | - | 444988.68                                   | 2235338.88 | Картометрический метод                                    | 5.0   | -  |
| 8289  | -                             | - | 444988.65                                   | 2235338.78 | Картометрический метод                                    | 5.0   | -  |
| 8290  | -                             | - | 444984.82                                   | 2235326.94 | Картометрический метод                                    | 5.0   | -  |
| 8291  | -                             | - | 445005.61                                   | 2235320.91 | Картометрический метод                                    | 5.0   | -  |
| 8292  | -                             | - | 445037.31                                   | 2235311.34 | Картометрический метод                                    | 5.0   | -  |
| 8293  | -                             | - | 445037.35                                   | 2235311.33 | Картометрический метод                                    | 5.0   | -  |
| 8294  | -                             | - | 445037.51                                   | 2235311.67 | Картометрический метод                                    | 5.0   | -  |
| 8295  | -                             | - | 445071.60                                   | 2235301.78 | Картометрический метод                                    | 5.0   | -  |
| 8296  | -                             | - | 445071.61                                   | 2235301.78 | Картометрический метод                                    | 5.0   | -  |
| 8297  | -                             | - | 445091.35                                   | 2235298.33 | Картометрический метод                                    | 5.0   | -  |
| 8298  | -                             | - | 445100.19                                   | 2235297.40 | Картометрический метод                                    | 5.0   | -  |
| 8299  | -                             | - | 445106.71                                   | 2235298.08 | Картометрический метод                                    | 5.0   | -  |
| 8300  | -                             | - | 445107.19                                   | 2235298.13 | Картометрический метод                                    | 5.0   | -  |
| 8301  | -                             | - | 445112.84                                   | 2235299.83 | Картометрический метод                                    | 5.0   | -  |
| 8302  | -                             | - | 445115.82                                   | 2235300.73 | Картометрический метод                                    | 5.0   | -  |
| 8303  | -                             | - | 445136.87                                   | 2235303.21 | Картометрический метод                                    | 5.0   | -  |

| 2. Сведения о характерных точках границ объекта |                               |   |   |            |   |   |  |
|---|-------------------------------|---|---|------------|---|---|--|
| Обозначение<br>характерных<br>точек границ      | Существующие<br>координаты, м |   | Измененные<br>(уточненные)<br>координаты, м |            | Метод<br>определения<br>координат<br>характерной<br>точки | Средняя<br>квадратическая<br>погрешность<br>положения<br>характерной<br>точки (Mt), м | Описание<br>обозначения<br>точки на<br>местности<br>(при<br>наличии) |
|   | X                             | Y | X   | Y          |   |   |  |
| 1   | 2                             | 3 | 4   | 5          | 6   | 7   | 8  |
| 8304  | -                             | - | 445119.99                                   | 2235347.30 | Картометрический метод                                    | 5.0   | -  |
| 8305  | -                             | - | 445098.52                                   | 2235350.09 | Картометрический метод                                    | 5.0   | -  |
| 8306  | -                             | - | 445089.59                                   | 2235363.52 | Картометрический метод                                    | 5.0   | -  |
| 8307  | -                             | - | 445077.59                                   | 2235367.87 | Картометрический метод                                    | 5.0   | -  |
| 8308  | -                             | - | 445062.41                                   | 2235387.61 | Картометрический метод                                    | 5.0   | -  |
| 8309  | -                             | - | 445063.98                                   | 2235398.68 | Картометрический метод                                    | 5.0   | -  |
| 8310  | -                             | - | 445066.26                                   | 2235409.89 | Картометрический метод                                    | 5.0   | -  |
| 8311  | -                             | - | 445064.89                                   | 2235413.66 | Картометрический метод                                    | 5.0   | -  |
| 8312  | -                             | - | 445077.93                                   | 2235427.40 | Картометрический метод                                    | 5.0   | -  |
| 8313  | -                             | - | 445082.14                                   | 2235437.32 | Картометрический метод                                    | 5.0   | -  |
| 8314  | -                             | - | 445088.04                                   | 2235434.70 | Картометрический метод                                    | 5.0   | -  |
| 8315  | -                             | - | 445114.92                                   | 2235460.32 | Картометрический метод                                    | 5.0   | -  |
| 8316  | -                             | - | 445128.22                                   | 2235452.24 | Картометрический метод                                    | 5.0   | -  |
| 8317  | -                             | - | 445136.35                                   | 2235453.90 | Картометрический метод                                    | 5.0   | -  |
| 8318  | -                             | - | 445154.68                                   | 2235459.44 | Картометрический метод                                    | 5.0   | -  |
| 8319  | -                             | - | 445161.96                                   | 2235462.25 | Картометрический метод                                    | 5.0   | -  |
| 8320  | -                             | - | 445163.85                                   | 2235462.98 | Картометрический метод                                    | 5.0   | -  |
| 8321  | -                             | - | 445171.66                                   | 2235468.59 | Картометрический метод                                    | 5.0   | -  |
| 8322  | -                             | - | 445172.86                                   | 2235470.61 | Картометрический метод                                    | 5.0   | -  |
| 8323  | -                             | - | 445173.60                                   | 2235473.02 | Картометрический метод                                    | 5.0   | -  |
| 8324  | -                             | - | 445174.39                                   | 2235477.68 | Картометрический метод                                    | 5.0   | -  |
| 8325  | -                             | - | 445173.68                                   | 2235490.56 | Картометрический метод                                    | 5.0   | -  |
| 8326  | -                             | - | 445159.39                                   | 2235508.62 | Картометрический метод                                    | 5.0   | -  |
| 8327  | -                             | - | 445144.02                                   | 2235518.67 | Картометрический метод                                    | 5.0   | -  |
| 8328  | -                             | - | 445136.12                                   | 2235523.00 | Картометрический метод                                    | 5.0   | -  |



| 2. Сведения о характерных точках границ объекта |                               |   |   |            |   |   |  |
|---|-------------------------------|---|---|------------|---|---|--|
| Обозначение<br>характерных<br>точек границ      | Существующие<br>координаты, м |   | Измененные<br>(уточненные)<br>координаты, м |            | Метод<br>определения<br>координат<br>характерной<br>точки | Средняя<br>квадратическая<br>погрешность<br>положения<br>характерной<br>точки (Mt), м | Описание<br>обозначения<br>точки на<br>местности<br>(при<br>наличии) |
|   | X                             | Y | X   | Y          |   |   |  |
| 1   | 2                             | 3 | 4   | 5          | 6   | 7   | 8  |
| 8329  | -                             | - | 445130.78                                   | 2235527.07 | Картометрический метод                                    | 5.0   | -  |
| 8330  | -                             | - | 445130.79                                   | 2235527.07 | Картометрический метод                                    | 5.0   | -  |
| 8331  | -                             | - | 445128.11                                   | 2235529.92 | Картометрический метод                                    | 5.0   | -  |
| 8332  | -                             | - | 445126.51                                   | 2235532.61 | Картометрический метод                                    | 5.0   | -  |
| 8333  | -                             | - | 445122.63                                   | 2235538.18 | Картометрический метод                                    | 5.0   | -  |
| 8334  | -                             | - | 445119.71                                   | 2235543.78 | Картометрический метод                                    | 5.0   | -  |
| 8335  | -                             | - | 445116.91                                   | 2235550.63 | Картометрический метод                                    | 5.0   | -  |
| 8336  | -                             | - | 445114.45                                   | 2235556.97 | Картометрический метод                                    | 5.0   | -  |
| 8337  | -                             | - | 445113.09                                   | 2235556.83 | Картометрический метод                                    | 5.0   | -  |
| 8338  | -                             | - | 445109.98                                   | 2235557.20 | Картометрический метод                                    | 5.0   | -  |
| 8339  | -                             | - | 445109.95                                   | 2235570.61 | Картометрический метод                                    | 5.0   | -  |
| 8340  | -                             | - | 445109.95                                   | 2235570.81 | Картометрический метод                                    | 5.0   | -  |
| 8341  | -                             | - | 445111.66                                   | 2235577.91 | Картометрический метод                                    | 5.0   | -  |
| 8342  | -                             | - | 445113.22                                   | 2235586.43 | Картометрический метод                                    | 5.0   | -  |
| 8343  | -                             | - | 445129.57                                   | 2235618.93 | Картометрический метод                                    | 5.0   | -  |
| 8344  | -                             | - | 445139.79                                   | 2235646.36 | Картометрический метод                                    | 5.0   | -  |
| 8345  | -                             | - | 445174.87                                   | 2235635.88 | Картометрический метод                                    | 5.0   | -  |
| 8346  | -                             | - | 445177.81                                   | 2235644.25 | Картометрический метод                                    | 5.0   | -  |
| 8347  | -                             | - | 445177.79                                   | 2235650.60 | Картометрический метод                                    | 5.0   | -  |
| 8348  | -                             | - | 445168.20                                   | 2235656.49 | Картометрический метод                                    | 5.0   | -  |
| 8349  | -                             | - | 445163.44                                   | 2235660.70 | Картометрический метод                                    | 5.0   | -  |
| 8350  | -                             | - | 445162.05                                   | 2235662.40 | Картометрический метод                                    | 5.0   | -  |
| 8351  | -                             | - | 445157.88                                   | 2235671.69 | Картометрический метод                                    | 5.0   | -  |
| 8352  | -                             | - | 445155.28                                   | 2235682.89 | Картометрический метод                                    | 5.0   | -  |
| 8353  | -                             | - | 445147.74                                   | 2235681.65 | Картометрический метод                                    | 5.0   | -  |

| 2. Сведения о характерных точках границ объекта |                               |   |   |            |   |   |  |
|---|-------------------------------|---|---|------------|---|---|--|
| Обозначение<br>характерных<br>точек границ      | Существующие<br>координаты, м |   | Измененные<br>(уточненные)<br>координаты, м |            | Метод<br>определения<br>координат<br>характерной<br>точки | Средняя<br>квадратическая<br>погрешность<br>положения<br>характерной<br>точки (Mt), м | Описание<br>обозначения<br>точки на<br>местности<br>(при<br>наличии) |
|   | X                             | Y | X   | Y          |   |   |  |
| 1   | 2                             | 3 | 4   | 5          | 6   | 7   | 8  |
| 8354  | -                             | - | 445145.63                                   | 2235681.94 | Картометрический метод                                    | 5.0   | -  |
| 8355  | -                             | - | 445143.27                                   | 2235688.92 | Картометрический метод                                    | 5.0   | -  |
| 8356  | -                             | - | 445133.13                                   | 2235718.87 | Картометрический метод                                    | 5.0   | -  |
| 8357  | -                             | - | 445139.53                                   | 2235719.09 | Картометрический метод                                    | 5.0   | -  |
| 8358  | -                             | - | 445139.38                                   | 2235722.64 | Картометрический метод                                    | 5.0   | -  |
| 8359  | -                             | - | 445132.98                                   | 2235722.41 | Картометрический метод                                    | 5.0   | -  |
| 8360  | -                             | - | 445133.07                                   | 2235723.36 | Картометрический метод                                    | 5.0   | -  |
| 8361  | -                             | - | 445136.99                                   | 2235738.84 | Картометрический метод                                    | 5.0   | -  |
| 8362  | -                             | - | 445150.42                                   | 2235751.01 | Картометрический метод                                    | 5.0   | -  |
| 8363  | -                             | - | 445157.39                                   | 2235772.50 | Картометрический метод                                    | 5.0   | -  |
| 8364  | -                             | - | 445163.96                                   | 2235767.79 | Картометрический метод                                    | 5.0   | -  |
| 8365  | -                             | - | 445163.97                                   | 2235767.79 | Картометрический метод                                    | 5.0   | -  |
| 8366  | -                             | - | 445164.79                                   | 2235767.97 | Картометрический метод                                    | 5.0   | -  |
| 8367  | -                             | - | 445167.97                                   | 2235768.68 | Картометрический метод                                    | 5.0   | -  |
| 8368  | -                             | - | 445169.51                                   | 2235769.03 | Картометрический метод                                    | 5.0   | -  |
| 8369  | -                             | - | 445169.51                                   | 2235769.04 | Картометрический метод                                    | 5.0   | -  |
| 8370  | -                             | - | 445169.49                                   | 2235774.94 | Картометрический метод                                    | 5.0   | -  |
| 8371  | -                             | - | 445172.50                                   | 2235775.53 | Картометрический метод                                    | 5.0   | -  |
| 8372  | -                             | - | 445172.50                                   | 2235775.54 | Картометрический метод                                    | 5.0   | -  |
| 8373  | -                             | - | 445172.51                                   | 2235775.55 | Картометрический метод                                    | 5.0   | -  |
| 8374  | -                             | - | 445171.54                                   | 2235780.91 | Картометрический метод                                    | 5.0   | -  |
| 8375  | -                             | - | 445192.65                                   | 2235785.11 | Картометрический метод                                    | 5.0   | -  |
| 8376  | -                             | - | 445192.51                                   | 2235784.42 | Картометрический метод                                    | 5.0   | -  |
| 8377  | -                             | - | 445193.47                                   | 2235779.66 | Картометрический метод                                    | 5.0   | -  |
| 8378  | -                             | - | 445197.17                                   | 2235780.50 | Картометрический метод                                    | 5.0   | -  |

| 2. Сведения о характерных точках границ объекта |                               |   |   |            |   |   |  |
|---|-------------------------------|---|---|------------|---|---|--|
| Обозначение<br>характерных<br>точек границ      | Существующие<br>координаты, м |   | Измененные<br>(уточненные)<br>координаты, м |            | Метод<br>определения<br>координат<br>характерной<br>точки | Средняя<br>квадратическая<br>погрешность<br>положения<br>характерной<br>точки (Mt), м | Описание<br>обозначения<br>точки на<br>местности<br>(при<br>наличии) |
|   | X                             | Y | X   | Y          |   |   |  |
| 1   | 2                             | 3 | 4   | 5          | 6   | 7   | 8  |
| 8379  | -                             | - | 445197.16                                   | 2235780.51 | Картометрический метод                                    | 5.0   | -  |
| 8380  | -                             | - | 445197.17                                   | 2235780.51 | Картометрический метод                                    | 5.0   | -  |
| 8381  | -                             | - | 445195.25                                   | 2235790.01 | Картометрический метод                                    | 5.0   | -  |
| 8382  | -                             | - | 445207.20                                   | 2235790.76 | Картометрический метод                                    | 5.0   | -  |
| 8383  | -                             | - | 445207.20                                   | 2235790.78 | Картометрический метод                                    | 5.0   | -  |
| 8384  | -                             | - | 445207.21                                   | 2235790.78 | Картометрический метод                                    | 5.0   | -  |
| 8385  | -                             | - | 445206.94                                   | 2235795.03 | Картометрический метод                                    | 5.0   | -  |
| 8386  | -                             | - | 445215.82                                   | 2235800.65 | Картометрический метод                                    | 5.0   | -  |
| 8387  | -                             | - | 445219.34                                   | 2235806.29 | Картометрический метод                                    | 5.0   | -  |
| 8388  | -                             | - | 445219.34                                   | 2235806.30 | Картометрический метод                                    | 5.0   | -  |
| 8389  | -                             | - | 445225.45                                   | 2235825.84 | Картометрический метод                                    | 5.0   | -  |
| 8390  | -                             | - | 445236.55                                   | 2235834.36 | Картометрический метод                                    | 5.0   | -  |
| 8391  | -                             | - | 445244.71                                   | 2235848.06 | Картометрический метод                                    | 5.0   | -  |
| 8248  | -                             | - | 445237.37                                   | 2235847.93 | Картометрический метод                                    | 5.0   | -  |
| 8392  | -                             | - | 445314.78                                   | 2232142.37 | Картометрический метод                                    | 5.0   | -  |
| 8393  | -                             | - | 445314.86                                   | 2232142.25 | Картометрический метод                                    | 5.0   | -  |
| 8394  | -                             | - | 445314.87                                   | 2232142.24 | Картометрический метод                                    | 5.0   | -  |
| 8395  | -                             | - | 445314.91                                   | 2232142.18 | Картометрический метод                                    | 5.0   | -  |
| 8396  | -                             | - | 445291.73                                   | 2232124.54 | Картометрический метод                                    | 5.0   | -  |
| 8397  | -                             | - | 445292.37                                   | 2232123.60 | Картометрический метод                                    | 5.0   | -  |
| 8398  | -                             | - | 445292.36                                   | 2232123.59 | Картометрический метод                                    | 5.0   | -  |
| 8399  | -                             | - | 445291.42                                   | 2232124.98 | Картометрический метод                                    | 5.0   | -  |
| 8400  | -                             | - | 445266.91                                   | 2232106.61 | Картометрический метод                                    | 5.0   | -  |
| 8401  | -                             | - | 445265.67                                   | 2232105.68 | Картометрический метод                                    | 5.0   | -  |
| 8402  | -                             | - | 445276.36                                   | 2232088.10 | Картометрический метод                                    | 5.0   | -  |

| 2. Сведения о характерных точках границ объекта |                               |   |   |            |   |   |  |
|---|-------------------------------|---|---|------------|---|---|--|
| Обозначение<br>характерных<br>точек границ      | Существующие<br>координаты, м |   | Измененные<br>(уточненные)<br>координаты, м |            | Метод<br>определения<br>координат<br>характерной<br>точки | Средняя<br>квадратическая<br>погрешность<br>положения<br>характерной<br>точки (Mt), м | Описание<br>обозначения<br>точки на<br>местности<br>(при<br>наличии) |
|   | X                             | Y | X   | Y          |   |   |  |
| 1   | 2                             | 3 | 4   | 5          | 6   | 7   | 8  |
| 8403  | -                             | - | 445279.98                                   | 2232082.16 | Картометрический метод                                    | 5.0   | -  |
| 8404  | -                             | - | 445289.37                                   | 2232069.55 | Картометрический метод                                    | 5.0   | -  |
| 8405  | -                             | - | 445284.18                                   | 2232065.57 | Картометрический метод                                    | 5.0   | -  |
| 8406  | -                             | - | 445284.14                                   | 2232065.54 | Картометрический метод                                    | 5.0   | -  |
| 8407  | -                             | - | 445261.28                                   | 2232102.10 | Картометрический метод                                    | 5.0   | -  |
| 8408  | -                             | - | 445259.91                                   | 2232101.17 | Картометрический метод                                    | 5.0   | -  |
| 8409  | -                             | - | 445247.43                                   | 2232092.66 | Картометрический метод                                    | 5.0   | -  |
| 8410  | -                             | - | 445247.43                                   | 2232092.65 | Картометрический метод                                    | 5.0   | -  |
| 8411  | -                             | - | 445236.76                                   | 2232085.38 | Картометрический метод                                    | 5.0   | -  |
| 8412  | -                             | - | 445236.93                                   | 2232085.11 | Картометрический метод                                    | 5.0   | -  |
| 8413  | -                             | - | 445236.89                                   | 2232085.09 | Картометрический метод                                    | 5.0   | -  |
| 8414  | -                             | - | 445236.63                                   | 2232085.50 | Картометрический метод                                    | 5.0   | -  |
| 8415  | -                             | - | 445236.30                                   | 2232086.03 | Картометрический метод                                    | 5.0   | -  |
| 8416  | -                             | - | 445236.29                                   | 2232086.04 | Картометрический метод                                    | 5.0   | -  |
| 8417  | -                             | - | 445222.84                                   | 2232076.14 | Картометрический метод                                    | 5.0   | -  |
| 8418  | -                             | - | 445212.40                                   | 2232068.46 | Картометрический метод                                    | 5.0   | -  |
| 8419  | -                             | - | 445212.49                                   | 2232068.30 | Картометрический метод                                    | 5.0   | -  |
| 8420  | -                             | - | 445212.79                                   | 2232067.77 | Картометрический метод                                    | 5.0   | -  |
| 8421  | -                             | - | 445212.75                                   | 2232067.74 | Картометрический метод                                    | 5.0   | -  |
| 8422  | -                             | - | 445212.41                                   | 2232068.33 | Картометрический метод                                    | 5.0   | -  |
| 8423  | -                             | - | 445204.60                                   | 2232062.66 | Картометрический метод                                    | 5.0   | -  |
| 8424  | -                             | - | 445187.05                                   | 2232049.92 | Картометрический метод                                    | 5.0   | -  |
| 8425  | -                             | - | 445184.33                                   | 2232048.04 | Картометрический метод                                    | 5.0   | -  |
| 8426  | -                             | - | 445176.69                                   | 2232042.81 | Картометрический метод                                    | 5.0   | -  |
| 8427  | -                             | - | 445172.06                                   | 2232039.64 | Картометрический метод                                    | 5.0   | -  |

| 2. Сведения о характерных точках границ объекта |                               |   |   |            |   |   |  |
|---|-------------------------------|---|---|------------|---|---|--|
| Обозначение<br>характерных<br>точек границ      | Существующие<br>координаты, м |   | Измененные<br>(уточненные)<br>координаты, м |            | Метод<br>определения<br>координат<br>характерной<br>точки | Средняя<br>квадратическая<br>погрешность<br>положения<br>характерной<br>точки (Mt), м | Описание<br>обозначения<br>точки на<br>местности<br>(при<br>наличии) |
|   | X                             | Y | X   | Y          |   |   |  |
| 1   | 2                             | 3 | 4   | 5          | 6   | 7   | 8  |
| 8428  | -                             | - | 445168.97                                   | 2232037.51 | Картометрический метод                                    | 5.0   | -  |
| 8429  | -                             | - | 445167.17                                   | 2232036.27 | Картометрический метод                                    | 5.0   | -  |
| 8430  | -                             | - | 445150.85                                   | 2232024.37 | Картометрический метод                                    | 5.0   | -  |
| 8431  | -                             | - | 445148.22                                   | 2232012.93 | Картометрический метод                                    | 5.0   | -  |
| 8432  | -                             | - | 445148.06                                   | 2232012.22 | Картометрический метод                                    | 5.0   | -  |
| 8433  | -                             | - | 445144.55                                   | 2231997.90 | Картометрический метод                                    | 5.0   | -  |
| 8434  | -                             | - | 445138.82                                   | 2231984.93 | Картометрический метод                                    | 5.0   | -  |
| 8435  | -                             | - | 445135.26                                   | 2231976.85 | Картометрический метод                                    | 5.0   | -  |
| 8436  | -                             | - | 445129.32                                   | 2231969.21 | Картометрический метод                                    | 5.0   | -  |
| 8437  | -                             | - | 445118.56                                   | 2231955.35 | Картометрический метод                                    | 5.0   | -  |
| 8438  | -                             | - | 445118.93                                   | 2231955.07 | Картометрический метод                                    | 5.0   | -  |
| 8439  | -                             | - | 445118.68                                   | 2231954.75 | Картометрический метод                                    | 5.0   | -  |
| 8440  | -                             | - | 445112.19                                   | 2231949.00 | Картометрический метод                                    | 5.0   | -  |
| 8441  | -                             | - | 445111.49                                   | 2231948.45 | Картометрический метод                                    | 5.0   | -  |
| 8442  | -                             | - | 445119.19                                   | 2231945.21 | Картометрический метод                                    | 5.0   | -  |
| 8443  | -                             | - | 445137.95                                   | 2231938.09 | Картометрический метод                                    | 5.0   | -  |
| 8444  | -                             | - | 445143.66                                   | 2231933.78 | Картометрический метод                                    | 5.0   | -  |
| 8445  | -                             | - | 445143.62                                   | 2231933.76 | Картометрический метод                                    | 5.0   | -  |
| 8446  | -                             | - | 445126.16                                   | 2231927.15 | Картометрический метод                                    | 5.0   | -  |
| 8447  | -                             | - | 445114.97                                   | 2231921.51 | Картометрический метод                                    | 5.0   | -  |
| 8448  | -                             | - | 445103.99                                   | 2231895.24 | Картометрический метод                                    | 5.0   | -  |
| 8449  | -                             | - | 445104.03                                   | 2231895.16 | Картометрический метод                                    | 5.0   | -  |
| 8450  | -                             | - | 445105.09                                   | 2231892.54 | Картометрический метод                                    | 5.0   | -  |
| 8451  | -                             | - | 445105.13                                   | 2231892.49 | Картометрический метод                                    | 5.0   | -  |
| 8452  | -                             | - | 445105.14                                   | 2231892.48 | Картометрический метод                                    | 5.0   | -  |

| 2. Сведения о характерных точках границ объекта |                            |   |                                       |            |   |  |   |
|---|----------------------------|---|---------------------------------------|------------|---|--|---|
| Обозначение характерных точек границ            | Существующие координаты, м |   | Измененные (уточненные) координаты, м |            | Метод определения координат характерной точки | Средняя квадратическая погрешность положения характерной точки (Mt), м | Описание обозначения точки на местности (при наличии) |
|   | X                          | Y | X                                     | Y          |   |  |   |
| 1   | 2                          | 3 | 4                                     | 5          | 6   | 7  | 8   |
| 8453  | -                          | - | 445121.31                             | 2231868.80 | Картометрический метод                        | 5.0  | -   |
| 8454  | -                          | - | 445133.35                             | 2231853.02 | Картометрический метод                        | 5.0  | -   |
| 8455  | -                          | - | 445155.76                             | 2231868.51 | Картометрический метод                        | 5.0  | -   |
| 8456  | -                          | - | 445213.07                             | 2231909.71 | Картометрический метод                        | 5.0  | -   |
| 8457  | -                          | - | 445213.08                             | 2231909.72 | Картометрический метод                        | 5.0  | -   |
| 8458  | -                          | - | 445236.68                             | 2231928.23 | Картометрический метод                        | 5.0  | -   |
| 8459  | -                          | - | 445236.92                             | 2231927.93 | Картометрический метод                        | 5.0  | -   |
| 8460  | -                          | - | 445260.74                             | 2231944.37 | Картометрический метод                        | 5.0  | -   |
| 8461  | -                          | - | 445265.84                             | 2231948.00 | Картометрический метод                        | 5.0  | -   |
| 8462  | -                          | - | 445270.64                             | 2231951.21 | Картометрический метод                        | 5.0  | -   |
| 8463  | -                          | - | 445287.61                             | 2231962.58 | Картометрический метод                        | 5.0  | -   |
| 8464  | -                          | - | 445287.62                             | 2231962.58 | Картометрический метод                        | 5.0  | -   |
| 8465  | -                          | - | 445294.01                             | 2231966.86 | Картометрический метод                        | 5.0  | -   |
| 8466  | -                          | - | 445295.00                             | 2231967.76 | Картометрический метод                        | 5.0  | -   |
| 8467  | -                          | - | 445295.04                             | 2231967.79 | Картометрический метод                        | 5.0  | -   |
| 8468  | -                          | - | 445317.85                             | 2231984.18 | Картометрический метод                        | 5.0  | -   |
| 8469  | -                          | - | 445318.03                             | 2231983.90 | Картометрический метод                        | 5.0  | -   |
| 8470  | -                          | - | 445321.39                             | 2231986.07 | Картометрический метод                        | 5.0  | -   |
| 8471  | -                          | - | 445325.49                             | 2231989.39 | Картометрический метод                        | 5.0  | -   |
| 8472  | -                          | - | 445325.53                             | 2231989.42 | Картометрический метод                        | 5.0  | -   |
| 8473  | -                          | - | 445334.30                             | 2231996.52 | Картометрический метод                        | 5.0  | -   |
| 8474  | -                          | - | 445342.17                             | 2232002.88 | Картометрический метод                        | 5.0  | -   |
| 8475  | -                          | - | 445366.59                             | 2232019.56 | Картометрический метод                        | 5.0  | -   |
| 8476  | -                          | - | 445366.74                             | 2232019.66 | Картометрический метод                        | 5.0  | -   |
| 8477  | -                          | - | 445377.17                             | 2232027.13 | Картометрический метод                        | 5.0  | -   |

| 2. Сведения о характерных точках границ объекта |                               |   |   |            |   |   |  |
|---|-------------------------------|---|---|------------|---|---|--|
| Обозначение<br>характерных<br>точек границ      | Существующие<br>координаты, м |   | Измененные<br>(уточненные)<br>координаты, м |            | Метод<br>определения<br>координат<br>характерной<br>точки | Средняя<br>квадратическая<br>погрешность<br>положения<br>характерной<br>точки (Mt), м | Описание<br>обозначения<br>точки на<br>местности<br>(при<br>наличии) |
|   | X                             | Y | X   | Y          |   |   |  |
| 1   | 2                             | 3 | 4   | 5          | 6   | 7   | 8  |
| 8478  | -                             | - | 445377.41                                   | 2232027.30 | Картометрический метод                                    | 5.0   | -  |
| 8479  | -                             | - | 445391.48                                   | 2232037.39 | Картометрический метод                                    | 5.0   | -  |
| 8480  | -                             | - | 445417.55                                   | 2232056.12 | Картометрический метод                                    | 5.0   | -  |
| 8481  | -                             | - | 445387.97                                   | 2232094.49 | Картометрический метод                                    | 5.0   | -  |
| 8482  | -                             | - | 445364.59                                   | 2232126.73 | Картометрический метод                                    | 5.0   | -  |
| 8483  | -                             | - | 445341.07                                   | 2232159.92 | Картометрический метод                                    | 5.0   | -  |
| 8392  | -                             | - | 445314.78                                   | 2232142.37 | Картометрический метод                                    | 5.0   | -  |
| 8484  | -                             | - | 445010.44                                   | 2234215.25 | Картометрический метод                                    | 5.0   | -  |
| 8485  | -                             | - | 444982.32                                   | 2234209.12 | Картометрический метод                                    | 5.0   | -  |
| 8486  | -                             | - | 444980.12                                   | 2234203.56 | Картометрический метод                                    | 5.0   | -  |
| 8487  | -                             | - | 444978.17                                   | 2234198.61 | Картометрический метод                                    | 5.0   | -  |
| 8488  | -                             | - | 444971.83                                   | 2234198.74 | Картометрический метод                                    | 5.0   | -  |
| 8489  | -                             | - | 444971.83                                   | 2234198.55 | Картометрический метод                                    | 5.0   | -  |
| 8490  | -                             | - | 444971.78                                   | 2234196.14 | Картометрический метод                                    | 5.0   | -  |
| 8491  | -                             | - | 444969.51                                   | 2234196.19 | Картометрический метод                                    | 5.0   | -  |
| 8492  | -                             | - | 444968.37                                   | 2234196.21 | Картометрический метод                                    | 5.0   | -  |
| 8493  | -                             | - | 444968.10                                   | 2234192.98 | Картометрический метод                                    | 5.0   | -  |
| 8494  | -                             | - | 444968.04                                   | 2234192.27 | Картометрический метод                                    | 5.0   | -  |
| 8495  | -                             | - | 444968.02                                   | 2234192.10 | Картометрический метод                                    | 5.0   | -  |
| 8496  | -                             | - | 444968.02                                   | 2234192.07 | Картометрический метод                                    | 5.0   | -  |
| 8497  | -                             | - | 444968.00                                   | 2234191.86 | Картометрический метод                                    | 5.0   | -  |
| 8498  | -                             | - | 444967.38                                   | 2234184.52 | Картометрический метод                                    | 5.0   | -  |
| 8499  | -                             | - | 444970.41                                   | 2234184.36 | Картометрический метод                                    | 5.0   | -  |
| 8500  | -                             | - | 444970.43                                   | 2234184.36 | Картометрический метод                                    | 5.0   | -  |
| 8501  | -                             | - | 444979.48                                   | 2234183.90 | Картометрический метод                                    | 5.0   | -  |

| 2. Сведения о характерных точках границ объекта |                               |   |   |            |   |   |  |
|---|-------------------------------|---|---|------------|---|---|--|
| Обозначение<br>характерных<br>точек границ      | Существующие<br>координаты, м |   | Измененные<br>(уточненные)<br>координаты, м |            | Метод<br>определения<br>координат<br>характерной<br>точки | Средняя<br>квадратическая<br>погрешность<br>положения<br>характерной<br>точки (Mt), м | Описание<br>обозначения<br>точки на<br>местности<br>(при<br>наличии) |
|   | X                             | Y | X   | Y          |   |   |  |
| 1   | 2                             | 3 | 4   | 5          | 6   | 7   | 8  |
| 8502  | -                             | - | 444986.98                                   | 2234154.05 | Картометрический метод                                    | 5.0   | -  |
| 8503  | -                             | - | 444985.69                                   | 2234153.88 | Картометрический метод                                    | 5.0   | -  |
| 8504  | -                             | - | 444985.37                                   | 2234153.84 | Картометрический метод                                    | 5.0   | -  |
| 8505  | -                             | - | 444973.54                                   | 2234152.28 | Картометрический метод                                    | 5.0   | -  |
| 8506  | -                             | - | 444969.68                                   | 2234123.05 | Картометрический метод                                    | 5.0   | -  |
| 8507  | -                             | - | 444968.01                                   | 2234110.38 | Картометрический метод                                    | 5.0   | -  |
| 8508  | -                             | - | 444966.64                                   | 2234109.40 | Картометрический метод                                    | 5.0   | -  |
| 8509  | -                             | - | 444965.90                                   | 2234108.88 | Картометрический метод                                    | 5.0   | -  |
| 8510  | -                             | - | 444916.28                                   | 2234116.87 | Картометрический метод                                    | 5.0   | -  |
| 8511  | -                             | - | 444915.22                                   | 2234117.04 | Картометрический метод                                    | 5.0   | -  |
| 8512  | -                             | - | 444915.12                                   | 2234116.80 | Картометрический метод                                    | 5.0   | -  |
| 8513  | -                             | - | 444910.52                                   | 2234089.17 | Картометрический метод                                    | 5.0   | -  |
| 8514  | -                             | - | 444915.80                                   | 2234088.47 | Картометрический метод                                    | 5.0   | -  |
| 8515  | -                             | - | 444911.33                                   | 2234053.92 | Картометрический метод                                    | 5.0   | -  |
| 8516  | -                             | - | 444884.03                                   | 2233878.17 | Картометрический метод                                    | 5.0   | -  |
| 8517  | -                             | - | 444883.41                                   | 2233842.07 | Картометрический метод                                    | 5.0   | -  |
| 8518  | -                             | - | 444866.93                                   | 2233781.39 | Картометрический метод                                    | 5.0   | -  |
| 8519  | -                             | - | 444866.94                                   | 2233781.39 | Картометрический метод                                    | 5.0   | -  |
| 8520  | -                             | - | 444866.93                                   | 2233781.38 | Картометрический метод                                    | 5.0   | -  |
| 8521  | -                             | - | 444893.65                                   | 2233776.43 | Картометрический метод                                    | 5.0   | -  |
| 8522  | -                             | - | 444914.94                                   | 2233772.49 | Картометрический метод                                    | 5.0   | -  |
| 8523  | -                             | - | 444968.24                                   | 2233764.23 | Картометрический метод                                    | 5.0   | -  |
| 8524  | -                             | - | 444968.25                                   | 2233764.26 | Картометрический метод                                    | 5.0   | -  |
| 8525  | -                             | - | 444968.46                                   | 2233764.23 | Картометрический метод                                    | 5.0   | -  |
| 8526  | -                             | - | 444973.38                                   | 2233792.08 | Картометрический метод                                    | 5.0   | -  |



| 2. Сведения о характерных точках границ объекта |                               |   |   |            |   |   |  |
|---|-------------------------------|---|---|------------|---|---|--|
| Обозначение<br>характерных<br>точек границ      | Существующие<br>координаты, м |   | Измененные<br>(уточненные)<br>координаты, м |            | Метод<br>определения<br>координат<br>характерной<br>точки | Средняя<br>квадратическая<br>погрешность<br>положения<br>характерной<br>точки (Mt), м | Описание<br>обозначения<br>точки на<br>местности<br>(при<br>наличии) |
|   | X                             | Y | X   | Y          |   |   |  |
| 1   | 2                             | 3 | 4   | 5          | 6   | 7   | 8  |
| 8527  | -                             | - | 444974.55                                   | 2233791.85 | Картометрический метод                                    | 5.0   | -  |
| 8528  | -                             | - | 444978.20                                   | 2233816.95 | Картометрический метод                                    | 5.0   | -  |
| 8529  | -                             | - | 444978.46                                   | 2233820.85 | Картометрический метод                                    | 5.0   | -  |
| 8530  | -                             | - | 444992.10                                   | 2233913.81 | Картометрический метод                                    | 5.0   | -  |
| 8531  | -                             | - | 444992.85                                   | 2233918.48 | Картометрический метод                                    | 5.0   | -  |
| 8532  | -                             | - | 444997.09                                   | 2233945.93 | Картометрический метод                                    | 5.0   | -  |
| 8533  | -                             | - | 444996.96                                   | 2233946.89 | Картометрический метод                                    | 5.0   | -  |
| 8534  | -                             | - | 445007.70                                   | 2234020.16 | Картометрический метод                                    | 5.0   | -  |
| 8535  | -                             | - | 445010.05                                   | 2234038.10 | Картометрический метод                                    | 5.0   | -  |
| 8536  | -                             | - | 445012.91                                   | 2234059.95 | Картометрический метод                                    | 5.0   | -  |
| 8537  | -                             | - | 445015.12                                   | 2234082.30 | Картометрический метод                                    | 5.0   | -  |
| 8538  | -                             | - | 445023.25                                   | 2234134.75 | Картометрический метод                                    | 5.0   | -  |
| 8539  | -                             | - | 445025.46                                   | 2234159.70 | Картометрический метод                                    | 5.0   | -  |
| 8540  | -                             | - | 445011.75                                   | 2234215.53 | Картометрический метод                                    | 5.0   | -  |
| 8484  | -                             | - | 445010.44                                   | 2234215.25 | Картометрический метод                                    | 5.0   | -  |
| 8541  | -                             | - | 444573.22                                   | 2232862.13 | Картометрический метод                                    | 5.0   | -  |
| 8542  | -                             | - | 444572.70                                   | 2232858.68 | Картометрический метод                                    | 5.0   | -  |
| 8543  | -                             | - | 444572.69                                   | 2232858.61 | Картометрический метод                                    | 5.0   | -  |
| 8544  | -                             | - | 444569.94                                   | 2232836.97 | Картометрический метод                                    | 5.0   | -  |
| 8545  | -                             | - | 444569.93                                   | 2232836.91 | Картометрический метод                                    | 5.0   | -  |
| 8546  | -                             | - | 444568.02                                   | 2232821.88 | Картометрический метод                                    | 5.0   | -  |
| 8547  | -                             | - | 444566.97                                   | 2232814.57 | Картометрический метод                                    | 5.0   | -  |
| 8548  | -                             | - | 444565.34                                   | 2232811.64 | Картометрический метод                                    | 5.0   | -  |
| 8549  | -                             | - | 444565.28                                   | 2232811.53 | Картометрический метод                                    | 5.0   | -  |
| 8550  | -                             | - | 444563.63                                   | 2232797.34 | Картометрический метод                                    | 5.0   | -  |

| 2. Сведения о характерных точках границ объекта |                               |   |   |            |   |   |  |
|---|-------------------------------|---|---|------------|---|---|--|
| Обозначение<br>характерных<br>точек границ      | Существующие<br>координаты, м |   | Измененные<br>(уточненные)<br>координаты, м |            | Метод<br>определения<br>координат<br>характерной<br>точки | Средняя<br>квадратическая<br>погрешность<br>положения<br>характерной<br>точки (Mt), м | Описание<br>обозначения<br>точки на<br>местности<br>(при<br>наличии) |
|   | X                             | Y | X   | Y          |   |   |  |
| 1   | 2                             | 3 | 4   | 5          | 6   | 7   | 8  |
| 8551  | -                             | - | 444562.22                                   | 2232785.07 | Картометрический метод                                    | 5.0   | -  |
| 8552  | -                             | - | 444561.87                                   | 2232782.53 | Картометрический метод                                    | 5.0   | -  |
| 8553  | -                             | - | 444559.88                                   | 2232768.22 | Картометрический метод                                    | 5.0   | -  |
| 8554  | -                             | - | 444555.29                                   | 2232735.03 | Картометрический метод                                    | 5.0   | -  |
| 8555  | -                             | - | 444550.06                                   | 2232697.04 | Картометрический метод                                    | 5.0   | -  |
| 8556  | -                             | - | 444543.99                                   | 2232650.37 | Картометрический метод                                    | 5.0   | -  |
| 8557  | -                             | - | 444540.03                                   | 2232625.53 | Картометрический метод                                    | 5.0   | -  |
| 8558  | -                             | - | 444540.04                                   | 2232622.97 | Картометрический метод                                    | 5.0   | -  |
| 8559  | -                             | - | 444530.74                                   | 2232565.75 | Картометрический метод                                    | 5.0   | -  |
| 8560  | -                             | - | 444590.49                                   | 2232556.36 | Картометрический метод                                    | 5.0   | -  |
| 8561  | -                             | - | 444623.04                                   | 2232551.78 | Картометрический метод                                    | 5.0   | -  |
| 8562  | -                             | - | 444640.77                                   | 2232549.52 | Картометрический метод                                    | 5.0   | -  |
| 8563  | -                             | - | 444649.59                                   | 2232601.50 | Картометрический метод                                    | 5.0   | -  |
| 8564  | -                             | - | 444653.39                                   | 2232600.90 | Картометрический метод                                    | 5.0   | -  |
| 8565  | -                             | - | 444654.00                                   | 2232606.88 | Картометрический метод                                    | 5.0   | -  |
| 8566  | -                             | - | 444656.72                                   | 2232633.49 | Картометрический метод                                    | 5.0   | -  |
| 8567  | -                             | - | 444663.82                                   | 2232632.52 | Картометрический метод                                    | 5.0   | -  |
| 8568  | -                             | - | 444663.86                                   | 2232632.77 | Картометрический метод                                    | 5.0   | -  |
| 8569  | -                             | - | 444669.90                                   | 2232675.45 | Картометрический метод                                    | 5.0   | -  |
| 8570  | -                             | - | 444661.97                                   | 2232676.61 | Картометрический метод                                    | 5.0   | -  |
| 8571  | -                             | - | 444668.03                                   | 2232720.56 | Картометрический метод                                    | 5.0   | -  |
| 8572  | -                             | - | 444670.36                                   | 2232740.13 | Картометрический метод                                    | 5.0   | -  |
| 8573  | -                             | - | 444671.08                                   | 2232746.12 | Картометрический метод                                    | 5.0   | -  |
| 8574  | -                             | - | 444667.21                                   | 2232747.00 | Картометрический метод                                    | 5.0   | -  |
| 8575  | -                             | - | 444663.85                                   | 2232747.37 | Картометрический метод                                    | 5.0   | -  |

| 2. Сведения о характерных точках границ объекта |                               |   |   |            |   |   |  |
|---|-------------------------------|---|---|------------|---|---|--|
| Обозначение<br>характерных<br>точек границ      | Существующие<br>координаты, м |   | Измененные<br>(уточненные)<br>координаты, м |            | Метод<br>определения<br>координат<br>характерной<br>точки | Средняя<br>квадратическая<br>погрешность<br>положения<br>характерной<br>точки (Mt), м | Описание<br>обозначения<br>точки на<br>местности<br>(при<br>наличии) |
|   | X                             | Y | X   | Y          |   |   |  |
| 1   | 2                             | 3 | 4   | 5          | 6   | 7   | 8  |
| 8576  | -                             | - | 444674.99                                   | 2232805.63 | Картометрический метод                                    | 5.0   | -  |
| 8577  | -                             | - | 444671.91                                   | 2232806.00 | Картометрический метод                                    | 5.0   | -  |
| 8578  | -                             | - | 444665.79                                   | 2232806.74 | Картометрический метод                                    | 5.0   | -  |
| 8579  | -                             | - | 444671.92                                   | 2232806.01 | Картометрический метод                                    | 5.0   | -  |
| 8580  | -                             | - | 444677.34                                   | 2232805.36 | Картометрический метод                                    | 5.0   | -  |
| 8581  | -                             | - | 444681.13                                   | 2232825.92 | Картометрический метод                                    | 5.0   | -  |
| 8582  | -                             | - | 444685.19                                   | 2232847.54 | Картометрический метод                                    | 5.0   | -  |
| 8583  | -                             | - | 444690.54                                   | 2232888.29 | Картометрический метод                                    | 5.0   | -  |
| 8584  | -                             | - | 444653.89                                   | 2232893.52 | Картометрический метод                                    | 5.0   | -  |
| 8585  | -                             | - | 444653.87                                   | 2232893.53 | Картометрический метод                                    | 5.0   | -  |
| 8586  | -                             | - | 444620.15                                   | 2232898.51 | Картометрический метод                                    | 5.0   | -  |
| 8587  | -                             | - | 444620.26                                   | 2232899.23 | Картометрический метод                                    | 5.0   | -  |
| 8588  | -                             | - | 444581.57                                   | 2232905.38 | Картометрический метод                                    | 5.0   | -  |
| 8589  | -                             | - | 444579.85                                   | 2232905.65 | Картометрический метод                                    | 5.0   | -  |
| 8541  | -                             | - | 444573.22                                   | 2232862.13 | Картометрический метод                                    | 5.0   | -  |
| 8590  | -                             | - | 445312.04                                   | 2235903.62 | Картометрический метод                                    | 5.0   | -  |
| 8591  | -                             | - | 445306.47                                   | 2235894.93 | Картометрический метод                                    | 5.0   | -  |
| 8592  | -                             | - | 445293.45                                   | 2235893.60 | Картометрический метод                                    | 5.0   | -  |
| 8593  | -                             | - | 445287.37                                   | 2235882.28 | Картометрический метод                                    | 5.0   | -  |
| 8594  | -                             | - | 445275.65                                   | 2235870.68 | Картометрический метод                                    | 5.0   | -  |
| 8595  | -                             | - | 445272.53                                   | 2235858.20 | Картометрический метод                                    | 5.0   | -  |
| 8596  | -                             | - | 445286.32                                   | 2235850.44 | Картометрический метод                                    | 5.0   | -  |
| 8597  | -                             | - | 445301.96                                   | 2235836.95 | Картометрический метод                                    | 5.0   | -  |
| 8598  | -                             | - | 445306.90                                   | 2235832.68 | Картометрический метод                                    | 5.0   | -  |
| 8599  | -                             | - | 445311.71                                   | 2235828.41 | Картометрический метод                                    | 5.0   | -  |

| 2. Сведения о характерных точках границ объекта |                               |   |   |            |   |   |  |
|---|-------------------------------|---|---|------------|---|---|--|
| Обозначение<br>характерных<br>точек границ      | Существующие<br>координаты, м |   | Измененные<br>(уточненные)<br>координаты, м |            | Метод<br>определения<br>координат<br>характерной<br>точки | Средняя<br>квадратическая<br>погрешность<br>положения<br>характерной<br>точки (Mt), м | Описание<br>обозначения<br>точки на<br>местности<br>(при<br>наличии) |
|   | X                             | Y | X   | Y          |   |   |  |
| 1   | 2                             | 3 | 4   | 5          | 6   | 7   | 8  |
| 8600  | -                             | - | 445339.28                                   | 2235803.61 | Картометрический метод                                    | 5.0   | -  |
| 8601  | -                             | - | 445339.63                                   | 2235803.30 | Картометрический метод                                    | 5.0   | -  |
| 8602  | -                             | - | 445363.74                                   | 2235781.68 | Картометрический метод                                    | 5.0   | -  |
| 8603  | -                             | - | 445375.58                                   | 2235771.57 | Картометрический метод                                    | 5.0   | -  |
| 8604  | -                             | - | 445376.60                                   | 2235770.72 | Картометрический метод                                    | 5.0   | -  |
| 8605  | -                             | - | 445384.17                                   | 2235764.41 | Картометрический метод                                    | 5.0   | -  |
| 8606  | -                             | - | 445426.49                                   | 2235728.62 | Картометрический метод                                    | 5.0   | -  |
| 8607  | -                             | - | 445471.80                                   | 2235692.04 | Картометрический метод                                    | 5.0   | -  |
| 8608  | -                             | - | 445516.26                                   | 2235654.28 | Картометрический метод                                    | 5.0   | -  |
| 8609  | -                             | - | 445516.67                                   | 2235654.78 | Картометрический метод                                    | 5.0   | -  |
| 8610  | -                             | - | 445518.51                                   | 2235653.34 | Картометрический метод                                    | 5.0   | -  |
| 8611  | -                             | - | 445518.60                                   | 2235652.81 | Картометрический метод                                    | 5.0   | -  |
| 8612  | -                             | - | 445520.40                                   | 2235651.04 | Картометрический метод                                    | 5.0   | -  |
| 8613  | -                             | - | 445528.57                                   | 2235643.84 | Картометрический метод                                    | 5.0   | -  |
| 8614  | -                             | - | 445538.50                                   | 2235635.57 | Картометрический метод                                    | 5.0   | -  |
| 8615  | -                             | - | 445559.00                                   | 2235618.28 | Картометрический метод                                    | 5.0   | -  |
| 8616  | -                             | - | 445559.99                                   | 2235619.16 | Картометрический метод                                    | 5.0   | -  |
| 8617  | -                             | - | 445564.14                                   | 2235624.27 | Картометрический метод                                    | 5.0   | -  |
| 8618  | -                             | - | 445574.96                                   | 2235637.63 | Картометрический метод                                    | 5.0   | -  |
| 8619  | -                             | - | 445575.18                                   | 2235637.70 | Картометрический метод                                    | 5.0   | -  |
| 8620  | -                             | - | 445575.19                                   | 2235637.70 | Картометрический метод                                    | 5.0   | -  |
| 8621  | -                             | - | 445575.33                                   | 2235637.75 | Картометрический метод                                    | 5.0   | -  |
| 8622  | -                             | - | 445575.25                                   | 2235637.82 | Картометрический метод                                    | 5.0   | -  |
| 8623  | -                             | - | 445575.14                                   | 2235637.92 | Картометрический метод                                    | 5.0   | -  |
| 8624  | -                             | - | 445578.80                                   | 2235642.33 | Картометрический метод                                    | 5.0   | -  |

| 2. Сведения о характерных точках границ объекта |                               |   |   |            |   |   |  |
|---|-------------------------------|---|---|------------|---|---|--|
| Обозначение<br>характерных<br>точек границ      | Существующие<br>координаты, м |   | Измененные<br>(уточненные)<br>координаты, м |            | Метод<br>определения<br>координат<br>характерной<br>точки | Средняя<br>квадратическая<br>погрешность<br>положения<br>характерной<br>точки (Mt), м | Описание<br>обозначения<br>точки на<br>местности<br>(при<br>наличии) |
|   | X                             | Y | X   | Y          |   |   |  |
| 1   | 2                             | 3 | 4   | 5          | 6   | 7   | 8  |
| 8625  | -                             | - | 445579.19                                   | 2235642.80 | Картометрический метод                                    | 5.0   | -  |
| 8626  | -                             | - | 445581.76                                   | 2235645.90 | Картометрический метод                                    | 5.0   | -  |
| 8627  | -                             | - | 445593.89                                   | 2235660.52 | Картометрический метод                                    | 5.0   | -  |
| 8628  | -                             | - | 445600.38                                   | 2235668.42 | Картометрический метод                                    | 5.0   | -  |
| 8629  | -                             | - | 445600.03                                   | 2235668.71 | Картометрический метод                                    | 5.0   | -  |
| 8630  | -                             | - | 445599.59                                   | 2235669.09 | Картометрический метод                                    | 5.0   | -  |
| 8631  | -                             | - | 445615.37                                   | 2235689.37 | Картометрический метод                                    | 5.0   | -  |
| 8632  | -                             | - | 445616.15                                   | 2235689.36 | Картометрический метод                                    | 5.0   | -  |
| 8633  | -                             | - | 445616.20                                   | 2235689.36 | Картометрический метод                                    | 5.0   | -  |
| 8634  | -                             | - | 445616.39                                   | 2235689.58 | Картометрический метод                                    | 5.0   | -  |
| 8635  | -                             | - | 445637.44                                   | 2235714.58 | Картометрический метод                                    | 5.0   | -  |
| 8636  | -                             | - | 445644.09                                   | 2235724.05 | Картометрический метод                                    | 5.0   | -  |
| 8637  | -                             | - | 445646.38                                   | 2235727.31 | Картометрический метод                                    | 5.0   | -  |
| 8638  | -                             | - | 445647.23                                   | 2235729.35 | Картометрический метод                                    | 5.0   | -  |
| 8639  | -                             | - | 445647.38                                   | 2235729.73 | Картометрический метод                                    | 5.0   | -  |
| 8640  | -                             | - | 445648.35                                   | 2235732.04 | Картометрический метод                                    | 5.0   | -  |
| 8641  | -                             | - | 445649.94                                   | 2235738.38 | Картометрический метод                                    | 5.0   | -  |
| 8642  | -                             | - | 445650.07                                   | 2235738.89 | Картометрический метод                                    | 5.0   | -  |
| 8643  | -                             | - | 445652.32                                   | 2235747.83 | Картометрический метод                                    | 5.0   | -  |
| 8644  | -                             | - | 445646.26                                   | 2235748.44 | Картометрический метод                                    | 5.0   | -  |
| 8645  | -                             | - | 445640.14                                   | 2235749.27 | Картометрический метод                                    | 5.0   | -  |
| 8646  | -                             | - | 445628.06                                   | 2235754.08 | Картометрический метод                                    | 5.0   | -  |
| 8647  | -                             | - | 445620.39                                   | 2235754.60 | Картометрический метод                                    | 5.0   | -  |
| 8648  | -                             | - | 445614.68                                   | 2235755.12 | Картометрический метод                                    | 5.0   | -  |
| 8649  | -                             | - | 445608.03                                   | 2235756.86 | Картометрический метод                                    | 5.0   | -  |

| 2. Сведения о характерных точках границ объекта |                               |   |   |            |   |   |  |
|---|-------------------------------|---|---|------------|---|---|--|
| Обозначение<br>характерных<br>точек границ      | Существующие<br>координаты, м |   | Измененные<br>(уточненные)<br>координаты, м |            | Метод<br>определения<br>координат<br>характерной<br>точки | Средняя<br>квадратическая<br>погрешность<br>положения<br>характерной<br>точки (Mt), м | Описание<br>обозначения<br>точки на<br>местности<br>(при<br>наличии) |
|   | X                             | Y | X   | Y          |   |   |  |
| 1   | 2                             | 3 | 4   | 5          | 6   | 7   | 8  |
| 8650  | -                             | - | 445599.46                                   | 2235759.00 | Картометрический метод                                    | 5.0   | -  |
| 8651  | -                             | - | 445588.78                                   | 2235757.81 | Картометрический метод                                    | 5.0   | -  |
| 8652  | -                             | - | 445568.39                                   | 2235759.64 | Картометрический метод                                    | 5.0   | -  |
| 8653  | -                             | - | 445559.31                                   | 2235759.93 | Картометрический метод                                    | 5.0   | -  |
| 8654  | -                             | - | 445559.22                                   | 2235755.33 | Картометрический метод                                    | 5.0   | -  |
| 8655  | -                             | - | 445557.17                                   | 2235752.25 | Картометрический метод                                    | 5.0   | -  |
| 8656  | -                             | - | 445555.57                                   | 2235733.74 | Картометрический метод                                    | 5.0   | -  |
| 8657  | -                             | - | 445521.19                                   | 2235747.42 | Картометрический метод                                    | 5.0   | -  |
| 8658  | -                             | - | 445517.95                                   | 2235754.48 | Картометрический метод                                    | 5.0   | -  |
| 8659  | -                             | - | 445491.70                                   | 2235780.63 | Картометрический метод                                    | 5.0   | -  |
| 8660  | -                             | - | 445489.04                                   | 2235779.30 | Картометрический метод                                    | 5.0   | -  |
| 8661  | -                             | - | 445483.03                                   | 2235779.22 | Картометрический метод                                    | 5.0   | -  |
| 8662  | -                             | - | 445473.79                                   | 2235788.41 | Картометрический метод                                    | 5.0   | -  |
| 8663  | -                             | - | 445466.68                                   | 2235795.48 | Картометрический метод                                    | 5.0   | -  |
| 8664  | -                             | - | 445467.89                                   | 2235796.51 | Картометрический метод                                    | 5.0   | -  |
| 8665  | -                             | - | 445470.82                                   | 2235804.03 | Картометрический метод                                    | 5.0   | -  |
| 8666  | -                             | - | 445470.36                                   | 2235818.61 | Картометрический метод                                    | 5.0   | -  |
| 8667  | -                             | - | 445466.12                                   | 2235823.87 | Картометрический метод                                    | 5.0   | -  |
| 8668  | -                             | - | 445452.99                                   | 2235849.88 | Картометрический метод                                    | 5.0   | -  |
| 8669  | -                             | - | 445452.98                                   | 2235849.87 | Картометрический метод                                    | 5.0   | -  |
| 8670  | -                             | - | 445452.96                                   | 2235849.92 | Картометрический метод                                    | 5.0   | -  |
| 8671  | -                             | - | 445451.08                                   | 2235860.47 | Картометрический метод                                    | 5.0   | -  |
| 8672  | -                             | - | 445450.97                                   | 2235860.58 | Картометрический метод                                    | 5.0   | -  |
| 8673  | -                             | - | 445434.07                                   | 2235878.09 | Картометрический метод                                    | 5.0   | -  |
| 8674  | -                             | - | 445438.66                                   | 2235881.64 | Картометрический метод                                    | 5.0   | -  |

| 2. Сведения о характерных точках границ объекта |                               |   |   |            |   |   |  |
|---|-------------------------------|---|---|------------|---|---|--|
| Обозначение<br>характерных<br>точек границ      | Существующие<br>координаты, м |   | Измененные<br>(уточненные)<br>координаты, м |            | Метод<br>определения<br>координат<br>характерной<br>точки | Средняя<br>квадратическая<br>погрешность<br>положения<br>характерной<br>точки (Mt), м | Описание<br>обозначения<br>точки на<br>местности<br>(при<br>наличии) |
|   | X                             | Y | X   | Y          |   |   |  |
| 1   | 2                             | 3 | 4   | 5          | 6   | 7   | 8  |
| 8675  | -                             | - | 445432.07                                   | 2235894.04 | Картометрический метод                                    | 5.0   | -  |
| 8676  | -                             | - | 445426.46                                   | 2235891.43 | Картометрический метод                                    | 5.0   | -  |
| 8677  | -                             | - | 445413.38                                   | 2235902.19 | Картометрический метод                                    | 5.0   | -  |
| 8678  | -                             | - | 445405.48                                   | 2235895.60 | Картометрический метод                                    | 5.0   | -  |
| 8679  | -                             | - | 445384.53                                   | 2235878.85 | Картометрический метод                                    | 5.0   | -  |
| 8680  | -                             | - | 445370.00                                   | 2235893.23 | Картометрический метод                                    | 5.0   | -  |
| 8681  | -                             | - | 445324.33                                   | 2235920.73 | Картометрический метод                                    | 5.0   | -  |
| 8590  | -                             | - | 445312.04                                   | 2235903.62 | Картометрический метод                                    | 5.0   | -  |
| 8682  | -                             | - | 443518.97                                   | 2234433.83 | Картометрический метод                                    | 5.0   | -  |
| 8683  | -                             | - | 443517.19                                   | 2234433.76 | Картометрический метод                                    | 5.0   | -  |
| 8684  | -                             | - | 443459.99                                   | 2234433.18 | Картометрический метод                                    | 5.0   | -  |
| 8685  | -                             | - | 443457.60                                   | 2234433.17 | Картометрический метод                                    | 5.0   | -  |
| 8686  | -                             | - | 443457.42                                   | 2234433.16 | Картометрический метод                                    | 5.0   | -  |
| 8687  | -                             | - | 443453.90                                   | 2234408.17 | Картометрический метод                                    | 5.0   | -  |
| 8688  | -                             | - | 443450.88                                   | 2234382.12 | Картометрический метод                                    | 5.0   | -  |
| 8689  | -                             | - | 443450.05                                   | 2234372.34 | Картометрический метод                                    | 5.0   | -  |
| 8690  | -                             | - | 443449.99                                   | 2234353.00 | Картометрический метод                                    | 5.0   | -  |
| 8691  | -                             | - | 443449.99                                   | 2234352.99 | Картометрический метод                                    | 5.0   | -  |
| 8692  | -                             | - | 443437.28                                   | 2234236.49 | Картометрический метод                                    | 5.0   | -  |
| 8693  | -                             | - | 443437.28                                   | 2234236.48 | Картометрический метод                                    | 5.0   | -  |
| 8694  | -                             | - | 443398.41                                   | 2234239.13 | Картометрический метод                                    | 5.0   | -  |
| 8695  | -                             | - | 443395.63                                   | 2234188.60 | Картометрический метод                                    | 5.0   | -  |
| 8696  | -                             | - | 443394.48                                   | 2234165.77 | Картометрический метод                                    | 5.0   | -  |
| 8697  | -                             | - | 443394.65                                   | 2234113.15 | Картометрический метод                                    | 5.0   | -  |
| 8698  | -                             | - | 443422.89                                   | 2234104.74 | Картометрический метод                                    | 5.0   | -  |

| 2. Сведения о характерных точках границ объекта |                               |   |   |            |   |   |  |
|---|-------------------------------|---|---|------------|---|---|--|
| Обозначение<br>характерных<br>точек границ      | Существующие<br>координаты, м |   | Измененные<br>(уточненные)<br>координаты, м |            | Метод<br>определения<br>координат<br>характерной<br>точки | Средняя<br>квадратическая<br>погрешность<br>положения<br>характерной<br>точки (Mt), м | Описание<br>обозначения<br>точки на<br>местности<br>(при<br>наличии) |
|   | X                             | Y | X   | Y          |   |   |  |
| 1   | 2                             | 3 | 4   | 5          | 6   | 7   | 8  |
| 8699  | -                             | - | 443422.89                                   | 2234104.75 | Картометрический метод                                    | 5.0   | -  |
| 8700  | -                             | - | 443423.16                                   | 2234104.50 | Картометрический метод                                    | 5.0   | -  |
| 8701  | -                             | - | 443454.69                                   | 2234110.64 | Картометрический метод                                    | 5.0   | -  |
| 8702  | -                             | - | 443492.70                                   | 2234117.18 | Картометрический метод                                    | 5.0   | -  |
| 8703  | -                             | - | 443506.26                                   | 2234119.51 | Картометрический метод                                    | 5.0   | -  |
| 8704  | -                             | - | 443506.15                                   | 2234120.05 | Картометрический метод                                    | 5.0   | -  |
| 8705  | -                             | - | 443506.10                                   | 2234120.29 | Картометрический метод                                    | 5.0   | -  |
| 8706  | -                             | - | 443535.56                                   | 2234125.80 | Картометрический метод                                    | 5.0   | -  |
| 8707  | -                             | - | 443549.92                                   | 2234128.49 | Картометрический метод                                    | 5.0   | -  |
| 8708  | -                             | - | 443550.05                                   | 2234163.94 | Картометрический метод                                    | 5.0   | -  |
| 8709  | -                             | - | 443550.23                                   | 2234188.98 | Картометрический метод                                    | 5.0   | -  |
| 8710  | -                             | - | 443549.88                                   | 2234213.83 | Картометрический метод                                    | 5.0   | -  |
| 8711  | -                             | - | 443549.43                                   | 2234238.62 | Картометрический метод                                    | 5.0   | -  |
| 8712  | -                             | - | 443549.25                                   | 2234263.92 | Картометрический метод                                    | 5.0   | -  |
| 8713  | -                             | - | 443548.44                                   | 2234288.33 | Картометрический метод                                    | 5.0   | -  |
| 8714  | -                             | - | 443547.89                                   | 2234313.74 | Картометрический метод                                    | 5.0   | -  |
| 8715  | -                             | - | 443547.73                                   | 2234355.47 | Картометрический метод                                    | 5.0   | -  |
| 8716  | -                             | - | 443547.60                                   | 2234362.82 | Картометрический метод                                    | 5.0   | -  |
| 8717  | -                             | - | 443547.00                                   | 2234398.11 | Картометрический метод                                    | 5.0   | -  |
| 8718  | -                             | - | 443547.29                                   | 2234434.42 | Картометрический метод                                    | 5.0   | -  |
| 8682  | -                             | - | 443518.97                                   | 2234433.83 | Картометрический метод                                    | 5.0   | -  |
| 8719  | -                             | - | 444081.63                                   | 2233414.11 | Картометрический метод                                    | 5.0   | -  |
| 8720  | -                             | - | 444081.62                                   | 2233414.11 | Картометрический метод                                    | 5.0   | -  |
| 8721  | -                             | - | 444080.68                                   | 2233414.09 | Картометрический метод                                    | 5.0   | -  |
| 8722  | -                             | - | 444080.67                                   | 2233414.06 | Картометрический метод                                    | 5.0   | -  |



| 2. Сведения о характерных точках границ объекта |                            |   |                                       |            |   |  |   |
|---|----------------------------|---|---------------------------------------|------------|---|--|---|
| Обозначение характерных точек границ            | Существующие координаты, м |   | Измененные (уточненные) координаты, м |            | Метод определения координат характерной точки | Средняя квадратическая погрешность положения характерной точки (Mt), м | Описание обозначения точки на местности (при наличии) |
|   | X                          | Y | X                                     | Y          |   |  |   |
| 1   | 2                          | 3 | 4                                     | 5          | 6   | 7  | 8   |
| 8723  | -                          | - | 444080.67                             | 2233413.50 | Картометрический метод                        | 5.0  | -   |
| 8724  | -                          | - | 444080.67                             | 2233413.45 | Картометрический метод                        | 5.0  | -   |
| 8725  | -                          | - | 444080.54                             | 2233394.94 | Картометрический метод                        | 5.0  | -   |
| 8726  | -                          | - | 444081.98                             | 2233370.31 | Картометрический метод                        | 5.0  | -   |
| 8727  | -                          | - | 444082.99                             | 2233333.19 | Картометрический метод                        | 5.0  | -   |
| 8728  | -                          | - | 444083.09                             | 2233330.34 | Картометрический метод                        | 5.0  | -   |
| 8729  | -                          | - | 444082.05                             | 2233330.33 | Картометрический метод                        | 5.0  | -   |
| 8730  | -                          | - | 444083.04                             | 2233301.43 | Картометрический метод                        | 5.0  | -   |
| 8731  | -                          | - | 444083.67                             | 2233272.44 | Картометрический метод                        | 5.0  | -   |
| 8732  | -                          | - | 444084.16                             | 2233242.44 | Картометрический метод                        | 5.0  | -   |
| 8733  | -                          | - | 444083.74                             | 2233203.44 | Картометрический метод                        | 5.0  | -   |
| 8734  | -                          | - | 444085.47                             | 2233102.10 | Картометрический метод                        | 5.0  | -   |
| 8735  | -                          | - | 444156.91                             | 2233103.38 | Картометрический метод                        | 5.0  | -   |
| 8736  | -                          | - | 444205.75                             | 2233185.57 | Картометрический метод                        | 5.0  | -   |
| 8737  | -                          | - | 444213.05                             | 2233198.68 | Картометрический метод                        | 5.0  | -   |
| 8738  | -                          | - | 444216.53                             | 2233266.68 | Картометрический метод                        | 5.0  | -   |
| 8739  | -                          | - | 444213.79                             | 2233348.42 | Картометрический метод                        | 5.0  | -   |
| 8740  | -                          | - | 444214.49                             | 2233348.55 | Картометрический метод                        | 5.0  | -   |
| 8741  | -                          | - | 444214.72                             | 2233348.95 | Картометрический метод                        | 5.0  | -   |
| 8742  | -                          | - | 444214.48                             | 2233350.83 | Картометрический метод                        | 5.0  | -   |
| 8743  | -                          | - | 444213.59                             | 2233354.43 | Картометрический метод                        | 5.0  | -   |
| 8744  | -                          | - | 444211.47                             | 2233417.50 | Картометрический метод                        | 5.0  | -   |
| 8719  | -                          | - | 444081.63                             | 2233414.11 | Картометрический метод                        | 5.0  | -   |
| 8745  | -                          | - | 445116.64                             | 2232099.28 | Картометрический метод                        | 5.0  | -   |
| 8746  | -                          | - | 445067.46                             | 2232082.38 | Картометрический метод                        | 5.0  | -   |

| 2. Сведения о характерных точках границ объекта |                               |   |   |            |   |   |  |
|---|-------------------------------|---|---|------------|---|---|--|
| Обозначение<br>характерных<br>точек границ      | Существующие<br>координаты, м |   | Измененные<br>(уточненные)<br>координаты, м |            | Метод<br>определения<br>координат<br>характерной<br>точки | Средняя<br>квадратическая<br>погрешность<br>положения<br>характерной<br>точки (Mt), м | Описание<br>обозначения<br>точки на<br>местности<br>(при<br>наличии) |
|   | X                             | Y | X   | Y          |   |   |  |
| 1   | 2                             | 3 | 4   | 5          | 6   | 7   | 8  |
| 8747  | -                             | - | 445035.09                                   | 2232071.79 | Картометрический метод                                    | 5.0   | -  |
| 8748  | -                             | - | 444994.73                                   | 2232057.08 | Картометрический метод                                    | 5.0   | -  |
| 8749  | -                             | - | 444990.82                                   | 2232055.98 | Картометрический метод                                    | 5.0   | -  |
| 8750  | -                             | - | 444981.03                                   | 2232052.69 | Картометрический метод                                    | 5.0   | -  |
| 8751  | -                             | - | 444977.48                                   | 2232051.31 | Картометрический метод                                    | 5.0   | -  |
| 8752  | -                             | - | 444977.12                                   | 2232051.17 | Картометрический метод                                    | 5.0   | -  |
| 8753  | -                             | - | 444966.14                                   | 2232047.52 | Картометрический метод                                    | 5.0   | -  |
| 8754  | -                             | - | 444965.93                                   | 2232047.45 | Картометрический метод                                    | 5.0   | -  |
| 8755  | -                             | - | 444964.73                                   | 2232046.99 | Картометрический метод                                    | 5.0   | -  |
| 8756  | -                             | - | 444937.47                                   | 2232036.73 | Картометрический метод                                    | 5.0   | -  |
| 8757  | -                             | - | 444933.19                                   | 2232035.21 | Картометрический метод                                    | 5.0   | -  |
| 8758  | -                             | - | 444931.62                                   | 2232034.65 | Картометрический метод                                    | 5.0   | -  |
| 8759  | -                             | - | 444930.57                                   | 2232034.28 | Картометрический метод                                    | 5.0   | -  |
| 8760  | -                             | - | 444930.23                                   | 2232034.16 | Картометрический метод                                    | 5.0   | -  |
| 8761  | -                             | - | 444908.75                                   | 2232026.85 | Картометрический метод                                    | 5.0   | -  |
| 8762  | -                             | - | 444883.29                                   | 2232018.04 | Картометрический метод                                    | 5.0   | -  |
| 8763  | -                             | - | 444868.50                                   | 2232012.88 | Картометрический метод                                    | 5.0   | -  |
| 8764  | -                             | - | 444868.50                                   | 2232013.24 | Картометрический метод                                    | 5.0   | -  |
| 8765  | -                             | - | 444854.19                                   | 2232008.39 | Картометрический метод                                    | 5.0   | -  |
| 8766  | -                             | - | 444848.83                                   | 2231967.52 | Картометрический метод                                    | 5.0   | -  |
| 8767  | -                             | - | 444845.34                                   | 2231938.77 | Картометрический метод                                    | 5.0   | -  |
| 8768  | -                             | - | 444837.31                                   | 2231867.30 | Картометрический метод                                    | 5.0   | -  |
| 8769  | -                             | - | 444837.32                                   | 2231867.30 | Картометрический метод                                    | 5.0   | -  |
| 8770  | -                             | - | 444855.59                                   | 2231872.27 | Картометрический метод                                    | 5.0   | -  |
| 8771  | -                             | - | 444858.84                                   | 2231873.36 | Картометрический метод                                    | 5.0   | -  |

| 2. Сведения о характерных точках границ объекта |                               |   |   |            |   |   |  |
|---|-------------------------------|---|---|------------|---|---|--|
| Обозначение<br>характерных<br>точек границ      | Существующие<br>координаты, м |   | Измененные<br>(уточненные)<br>координаты, м |            | Метод<br>определения<br>координат<br>характерной<br>точки | Средняя<br>квадратическая<br>погрешность<br>положения<br>характерной<br>точки (Mt), м | Описание<br>обозначения<br>точки на<br>местности<br>(при<br>наличии) |
|   | X                             | Y | X   | Y          |   |   |  |
| 1   | 2                             | 3 | 4   | 5          | 6   | 7   | 8  |
| 8772  | -                             | - | 444859.37                                   | 2231873.54 | Картометрический метод                                    | 5.0   | -  |
| 8773  | -                             | - | 444859.93                                   | 2231873.72 | Картометрический метод                                    | 5.0   | -  |
| 8774  | -                             | - | 444892.62                                   | 2231884.53 | Картометрический метод                                    | 5.0   | -  |
| 8775  | -                             | - | 444915.71                                   | 2231892.31 | Картометрический метод                                    | 5.0   | -  |
| 8776  | -                             | - | 444964.81                                   | 2231908.96 | Картометрический метод                                    | 5.0   | -  |
| 8777  | -                             | - | 444963.68                                   | 2231911.28 | Картометрический метод                                    | 5.0   | -  |
| 8778  | -                             | - | 444968.96                                   | 2231913.37 | Картометрический метод                                    | 5.0   | -  |
| 8779  | -                             | - | 444984.45                                   | 2231918.59 | Картометрический метод                                    | 5.0   | -  |
| 8780  | -                             | - | 444984.39                                   | 2231918.86 | Картометрический метод                                    | 5.0   | -  |
| 8781  | -                             | - | 445029.03                                   | 2231934.76 | Картометрический метод                                    | 5.0   | -  |
| 8782  | -                             | - | 445030.09                                   | 2231931.52 | Картометрический метод                                    | 5.0   | -  |
| 8783  | -                             | - | 445058.70                                   | 2231943.85 | Картометрический метод                                    | 5.0   | -  |
| 8784  | -                             | - | 445058.30                                   | 2231945.17 | Картометрический метод                                    | 5.0   | -  |
| 8785  | -                             | - | 445064.59                                   | 2231948.05 | Картометрический метод                                    | 5.0   | -  |
| 8786  | -                             | - | 445081.95                                   | 2231956.03 | Картометрический метод                                    | 5.0   | -  |
| 8787  | -                             | - | 445108.81                                   | 2231980.70 | Картометрический метод                                    | 5.0   | -  |
| 8788  | -                             | - | 445127.36                                   | 2232019.71 | Картометрический метод                                    | 5.0   | -  |
| 8789  | -                             | - | 445130.36                                   | 2232051.71 | Картометрический метод                                    | 5.0   | -  |
| 8790  | -                             | - | 445125.88                                   | 2232053.25 | Картометрический метод                                    | 5.0   | -  |
| 8791  | -                             | - | 445125.85                                   | 2232053.26 | Картометрический метод                                    | 5.0   | -  |
| 8792  | -                             | - | 445126.61                                   | 2232102.70 | Картометрический метод                                    | 5.0   | -  |
| 8745  | -                             | - | 445116.64                                   | 2232099.28 | Картометрический метод                                    | 5.0   | -  |
| 8793  | -                             | - | 445464.89                                   | 2235683.88 | Картометрический метод                                    | 5.0   | -  |
| 8794  | -                             | - | 445449.62                                   | 2235664.64 | Картометрический метод                                    | 5.0   | -  |
| 8795  | -                             | - | 445433.56                                   | 2235645.21 | Картометрический метод                                    | 5.0   | -  |

| 2. Сведения о характерных точках границ объекта |                               |   |   |            |   |   |  |
|---|-------------------------------|---|---|------------|---|---|--|
| Обозначение<br>характерных<br>точек границ      | Существующие<br>координаты, м |   | Измененные<br>(уточненные)<br>координаты, м |            | Метод<br>определения<br>координат<br>характерной<br>точки | Средняя<br>квадратическая<br>погрешность<br>положения<br>характерной<br>точки (Mt), м | Описание<br>обозначения<br>точки на<br>местности<br>(при<br>наличии) |
|   | X                             | Y | X   | Y          |   |   |  |
| 1   | 2                             | 3 | 4   | 5          | 6   | 7   | 8  |
| 8796  | -                             | - | 445418.94                                   | 2235626.39 | Картометрический метод                                    | 5.0   | -  |
| 8797  | -                             | - | 445386.04                                   | 2235587.26 | Картометрический метод                                    | 5.0   | -  |
| 8798  | -                             | - | 445371.01                                   | 2235568.63 | Картометрический метод                                    | 5.0   | -  |
| 8799  | -                             | - | 445354.48                                   | 2235548.80 | Картометрический метод                                    | 5.0   | -  |
| 8800  | -                             | - | 445337.90                                   | 2235528.61 | Картометрический метод                                    | 5.0   | -  |
| 8801  | -                             | - | 445322.41                                   | 2235509.45 | Картометрический метод                                    | 5.0   | -  |
| 8802  | -                             | - | 445313.77                                   | 2235499.36 | Картометрический метод                                    | 5.0   | -  |
| 8803  | -                             | - | 445307.12                                   | 2235491.83 | Картометрический метод                                    | 5.0   | -  |
| 8804  | -                             | - | 445296.03                                   | 2235478.30 | Картометрический метод                                    | 5.0   | -  |
| 8805  | -                             | - | 445269.49                                   | 2235445.96 | Картометрический метод                                    | 5.0   | -  |
| 8806  | -                             | - | 445260.22                                   | 2235432.86 | Картометрический метод                                    | 5.0   | -  |
| 8807  | -                             | - | 445259.87                                   | 2235430.87 | Картометрический метод                                    | 5.0   | -  |
| 8808  | -                             | - | 445260.31                                   | 2235424.60 | Картометрический метод                                    | 5.0   | -  |
| 8809  | -                             | - | 445261.65                                   | 2235422.88 | Картометрический метод                                    | 5.0   | -  |
| 8810  | -                             | - | 445263.26                                   | 2235421.56 | Картометрический метод                                    | 5.0   | -  |
| 8811  | -                             | - | 445291.77                                   | 2235402.61 | Картометрический метод                                    | 5.0   | -  |
| 8812  | -                             | - | 445318.96                                   | 2235386.18 | Картометрический метод                                    | 5.0   | -  |
| 8813  | -                             | - | 445351.36                                   | 2235365.64 | Картометрический метод                                    | 5.0   | -  |
| 8814  | -                             | - | 445352.76                                   | 2235367.28 | Картометрический метод                                    | 5.0   | -  |
| 8815  | -                             | - | 445352.97                                   | 2235367.53 | Картометрический метод                                    | 5.0   | -  |
| 8816  | -                             | - | 445364.43                                   | 2235381.64 | Картометрический метод                                    | 5.0   | -  |
| 8817  | -                             | - | 445397.74                                   | 2235422.77 | Картометрический метод                                    | 5.0   | -  |
| 8818  | -                             | - | 445419.26                                   | 2235447.90 | Картометрический метод                                    | 5.0   | -  |
| 8819  | -                             | - | 445419.70                                   | 2235447.89 | Картометрический метод                                    | 5.0   | -  |
| 8820  | -                             | - | 445422.28                                   | 2235451.03 | Картометрический метод                                    | 5.0   | -  |

| 2. Сведения о характерных точках границ объекта |                               |   |   |            |   |   |  |
|---|-------------------------------|---|---|------------|---|---|--|
| Обозначение<br>характерных<br>точек границ      | Существующие<br>координаты, м |   | Измененные<br>(уточненные)<br>координаты, м |            | Метод<br>определения<br>координат<br>характерной<br>точки | Средняя<br>квадратическая<br>погрешность<br>положения<br>характерной<br>точки (Mt), м | Описание<br>обозначения<br>точки на<br>местности<br>(при<br>наличии) |
|   | X                             | Y | X   | Y          |   |   |  |
| 1   | 2                             | 3 | 4   | 5          | 6   | 7   | 8  |
| 8821  | -                             | - | 445422.29                                   | 2235451.04 | Картометрический метод                                    | 5.0   | -  |
| 8822  | -                             | - | 445424.48                                   | 2235453.80 | Картометрический метод                                    | 5.0   | -  |
| 8823  | -                             | - | 445442.33                                   | 2235475.58 | Картометрический метод                                    | 5.0   | -  |
| 8824  | -                             | - | 445443.24                                   | 2235476.69 | Картометрический метод                                    | 5.0   | -  |
| 8825  | -                             | - | 445448.24                                   | 2235483.10 | Картометрический метод                                    | 5.0   | -  |
| 8826  | -                             | - | 445448.37                                   | 2235483.26 | Картометрический метод                                    | 5.0   | -  |
| 8827  | -                             | - | 445455.79                                   | 2235492.77 | Картометрический метод                                    | 5.0   | -  |
| 8828  | -                             | - | 445457.60                                   | 2235494.86 | Картометрический метод                                    | 5.0   | -  |
| 8829  | -                             | - | 445473.15                                   | 2235513.56 | Картометрический метод                                    | 5.0   | -  |
| 8830  | -                             | - | 445487.12                                   | 2235529.93 | Картометрический метод                                    | 5.0   | -  |
| 8831  | -                             | - | 445488.81                                   | 2235531.98 | Картометрический метод                                    | 5.0   | -  |
| 8832  | -                             | - | 445490.18                                   | 2235533.67 | Картометрический метод                                    | 5.0   | -  |
| 8833  | -                             | - | 445505.46                                   | 2235553.27 | Картометрический метод                                    | 5.0   | -  |
| 8834  | -                             | - | 445520.04                                   | 2235571.37 | Картометрический метод                                    | 5.0   | -  |
| 8835  | -                             | - | 445519.94                                   | 2235571.46 | Картометрический метод                                    | 5.0   | -  |
| 8836  | -                             | - | 445519.83                                   | 2235571.57 | Картометрический метод                                    | 5.0   | -  |
| 8837  | -                             | - | 445526.21                                   | 2235579.59 | Картометрический метод                                    | 5.0   | -  |
| 8838  | -                             | - | 445526.43                                   | 2235579.86 | Картометрический метод                                    | 5.0   | -  |
| 8839  | -                             | - | 445534.12                                   | 2235589.54 | Картометрический метод                                    | 5.0   | -  |
| 8840  | -                             | - | 445535.28                                   | 2235589.00 | Картометрический метод                                    | 5.0   | -  |
| 8841  | -                             | - | 445552.38                                   | 2235609.47 | Картометрический метод                                    | 5.0   | -  |
| 8842  | -                             | - | 445552.23                                   | 2235611.59 | Картометрический метод                                    | 5.0   | -  |
| 8843  | -                             | - | 445552.19                                   | 2235611.62 | Картометрический метод                                    | 5.0   | -  |
| 8844  | -                             | - | 445511.07                                   | 2235645.62 | Картометрический метод                                    | 5.0   | -  |
| 8845  | -                             | - | 445504.29                                   | 2235651.27 | Картометрический метод                                    | 5.0   | -  |

| 2. Сведения о характерных точках границ объекта |                               |   |   |            |   |   |  |
|---|-------------------------------|---|---|------------|---|---|--|
| Обозначение<br>характерных<br>точек границ      | Существующие<br>координаты, м |   | Измененные<br>(уточненные)<br>координаты, м |            | Метод<br>определения<br>координат<br>характерной<br>точки | Средняя<br>квадратическая<br>погрешность<br>положения<br>характерной<br>точки (Mt), м | Описание<br>обозначения<br>точки на<br>местности<br>(при<br>наличии) |
|   | X                             | Y | X   | Y          |   |   |  |
| 1   | 2                             | 3 | 4   | 5          | 6   | 7   | 8  |
| 8846  | -                             | - | 445504.06                                   | 2235651.46 | Картометрический метод                                    | 5.0   | -  |
| 8847  | -                             | - | 445490.23                                   | 2235663.75 | Картометрический метод                                    | 5.0   | -  |
| 8848  | -                             | - | 445465.17                                   | 2235683.89 | Картометрический метод                                    | 5.0   | -  |
| 8849  | -                             | - | 445465.01                                   | 2235684.02 | Картометрический метод                                    | 5.0   | -  |
| 8793  | -                             | - | 445464.89                                   | 2235683.88 | Картометрический метод                                    | 5.0   | -  |
| 8850  | -                             | - | 444506.80                                   | 2233407.44 | Картометрический метод                                    | 5.0   | -  |
| 8851  | -                             | - | 444498.67                                   | 2233375.18 | Картометрический метод                                    | 5.0   | -  |
| 8852  | -                             | - | 444508.24                                   | 2233358.31 | Картометрический метод                                    | 5.0   | -  |
| 8853  | -                             | - | 444504.92                                   | 2233337.55 | Картометрический метод                                    | 5.0   | -  |
| 8854  | -                             | - | 444502.61                                   | 2233312.42 | Картометрический метод                                    | 5.0   | -  |
| 8855  | -                             | - | 444498.78                                   | 2233313.33 | Картометрический метод                                    | 5.0   | -  |
| 8856  | -                             | - | 444498.78                                   | 2233313.32 | Картометрический метод                                    | 5.0   | -  |
| 8857  | -                             | - | 444496.65                                   | 2233308.90 | Картометрический метод                                    | 5.0   | -  |
| 8858  | -                             | - | 444495.91                                   | 2233307.36 | Картометрический метод                                    | 5.0   | -  |
| 8859  | -                             | - | 444501.92                                   | 2233284.47 | Картометрический метод                                    | 5.0   | -  |
| 8860  | -                             | - | 444503.14                                   | 2233284.44 | Картометрический метод                                    | 5.0   | -  |
| 8861  | -                             | - | 444505.96                                   | 2233284.36 | Картометрический метод                                    | 5.0   | -  |
| 8862  | -                             | - | 444505.37                                   | 2233276.14 | Картометрический метод                                    | 5.0   | -  |
| 8863  | -                             | - | 444507.50                                   | 2233271.41 | Картометрический метод                                    | 5.0   | -  |
| 8864  | -                             | - | 444507.44                                   | 2233269.77 | Картометрический метод                                    | 5.0   | -  |
| 8865  | -                             | - | 444507.27                                   | 2233265.65 | Картометрический метод                                    | 5.0   | -  |
| 8866  | -                             | - | 444507.28                                   | 2233265.65 | Картометрический метод                                    | 5.0   | -  |
| 8867  | -                             | - | 444511.87                                   | 2233261.03 | Картометрический метод                                    | 5.0   | -  |
| 8868  | -                             | - | 444504.97                                   | 2233238.92 | Картометрический метод                                    | 5.0   | -  |
| 8869  | -                             | - | 444496.53                                   | 2233241.20 | Картометрический метод                                    | 5.0   | -  |

| 2. Сведения о характерных точках границ объекта |                            |   |                                       |            |   |  |   |
|---|----------------------------|---|---------------------------------------|------------|---|--|---|
| Обозначение характерных точек границ            | Существующие координаты, м |   | Измененные (уточненные) координаты, м |            | Метод определения координат характерной точки | Средняя квадратическая погрешность положения характерной точки (Mt), м | Описание обозначения точки на местности (при наличии) |
|   | X                          | Y | X                                     | Y          |   |  |   |
| 1   | 2                          | 3 | 4                                     | 5          | 6   | 7  | 8   |
| 8870  | -                          | - | 444497.85                             | 2233207.44 | Картометрический метод                        | 5.0  | -   |
| 8871  | -                          | - | 444525.69                             | 2233207.60 | Картометрический метод                        | 5.0  | -   |
| 8872  | -                          | - | 444534.08                             | 2233191.39 | Картометрический метод                        | 5.0  | -   |
| 8873  | -                          | - | 444544.43                             | 2233185.26 | Картометрический метод                        | 5.0  | -   |
| 8874  | -                          | - | 444552.32                             | 2233220.37 | Картометрический метод                        | 5.0  | -   |
| 8875  | -                          | - | 444560.92                             | 2233217.98 | Картометрический метод                        | 5.0  | -   |
| 8876  | -                          | - | 444561.60                             | 2233214.94 | Картометрический метод                        | 5.0  | -   |
| 8877  | -                          | - | 444561.10                             | 2233211.57 | Картометрический метод                        | 5.0  | -   |
| 8878  | -                          | - | 444560.10                             | 2233204.86 | Картометрический метод                        | 5.0  | -   |
| 8879  | -                          | - | 444571.21                             | 2233203.22 | Картометрический метод                        | 5.0  | -   |
| 8880  | -                          | - | 444575.99                             | 2233203.43 | Картометрический метод                        | 5.0  | -   |
| 8881  | -                          | - | 444574.50                             | 2233186.59 | Картометрический метод                        | 5.0  | -   |
| 8882  | -                          | - | 444573.33                             | 2233173.41 | Картометрический метод                        | 5.0  | -   |
| 8883  | -                          | - | 444578.38                             | 2233172.96 | Картометрический метод                        | 5.0  | -   |
| 8884  | -                          | - | 444577.72                             | 2233162.52 | Картометрический метод                        | 5.0  | -   |
| 8885  | -                          | - | 444578.07                             | 2233157.53 | Картометрический метод                        | 5.0  | -   |
| 8886  | -                          | - | 444578.35                             | 2233154.49 | Картометрический метод                        | 5.0  | -   |
| 8887  | -                          | - | 444562.75                             | 2233152.11 | Картометрический метод                        | 5.0  | -   |
| 8888  | -                          | - | 444561.87                             | 2233151.99 | Картометрический метод                        | 5.0  | -   |
| 8889  | -                          | - | 444561.87                             | 2233151.98 | Картометрический метод                        | 5.0  | -   |
| 8890  | -                          | - | 444561.86                             | 2233151.98 | Картометрический метод                        | 5.0  | -   |
| 8891  | -                          | - | 444558.95                             | 2233133.31 | Картометрический метод                        | 5.0  | -   |
| 8892  | -                          | - | 444552.99                             | 2233133.95 | Картометрический метод                        | 5.0  | -   |
| 8893  | -                          | - | 444547.50                             | 2233134.55 | Картометрический метод                        | 5.0  | -   |
| 8894  | -                          | - | 444548.31                             | 2233091.88 | Картометрический метод                        | 5.0  | -   |

| 2. Сведения о характерных точках границ объекта |                               |   |   |            |   |   |  |
|---|-------------------------------|---|---|------------|---|---|--|
| Обозначение<br>характерных<br>точек границ      | Существующие<br>координаты, м |   | Измененные<br>(уточненные)<br>координаты, м |            | Метод<br>определения<br>координат<br>характерной<br>точки | Средняя<br>квадратическая<br>погрешность<br>положения<br>характерной<br>точки (Mt), м | Описание<br>обозначения<br>точки на<br>местности<br>(при<br>наличии) |
|   | X                             | Y | X   | Y          |   |   |  |
| 1   | 2                             | 3 | 4   | 5          | 6   | 7   | 8  |
| 8895  | -                             | - | 444553.61                                   | 2233091.71 | Картометрический метод                                    | 5.0   | -  |
| 8896  | -                             | - | 444558.13                                   | 2233091.58 | Картометрический метод                                    | 5.0   | -  |
| 8897  | -                             | - | 444568.17                                   | 2233090.25 | Картометрический метод                                    | 5.0   | -  |
| 8898  | -                             | - | 444563.54                                   | 2233053.72 | Картометрический метод                                    | 5.0   | -  |
| 8899  | -                             | - | 444557.61                                   | 2233054.63 | Картометрический метод                                    | 5.0   | -  |
| 8900  | -                             | - | 444531.28                                   | 2233058.74 | Картометрический метод                                    | 5.0   | -  |
| 8901  | -                             | - | 444528.15                                   | 2233027.54 | Картометрический метод                                    | 5.0   | -  |
| 8902  | -                             | - | 444524.67                                   | 2232992.82 | Картометрический метод                                    | 5.0   | -  |
| 8903  | -                             | - | 444521.67                                   | 2232975.36 | Картометрический метод                                    | 5.0   | -  |
| 8904  | -                             | - | 444518.89                                   | 2232959.21 | Картометрический метод                                    | 5.0   | -  |
| 8905  | -                             | - | 444516.67                                   | 2232942.59 | Картометрический метод                                    | 5.0   | -  |
| 8906  | -                             | - | 444513.60                                   | 2232925.11 | Картометрический метод                                    | 5.0   | -  |
| 8907  | -                             | - | 444513.54                                   | 2232924.49 | Картометрический метод                                    | 5.0   | -  |
| 8908  | -                             | - | 444513.63                                   | 2232924.48 | Картометрический метод                                    | 5.0   | -  |
| 8909  | -                             | - | 444570.83                                   | 2232916.99 | Картометрический метод                                    | 5.0   | -  |
| 8910  | -                             | - | 444571.01                                   | 2232916.97 | Картометрический метод                                    | 5.0   | -  |
| 8911  | -                             | - | 444571.70                                   | 2232921.75 | Картометрический метод                                    | 5.0   | -  |
| 8912  | -                             | - | 444575.90                                   | 2232950.75 | Картометрический метод                                    | 5.0   | -  |
| 8913  | -                             | - | 444577.01                                   | 2232950.73 | Картометрический метод                                    | 5.0   | -  |
| 8914  | -                             | - | 444578.85                                   | 2232964.71 | Картометрический метод                                    | 5.0   | -  |
| 8915  | -                             | - | 444578.87                                   | 2232964.80 | Картометрический метод                                    | 5.0   | -  |
| 8916  | -                             | - | 444579.34                                   | 2232968.44 | Картометрический метод                                    | 5.0   | -  |
| 8917  | -                             | - | 444579.35                                   | 2232968.47 | Картометрический метод                                    | 5.0   | -  |
| 8918  | -                             | - | 444579.38                                   | 2232968.72 | Картометрический метод                                    | 5.0   | -  |
| 8919  | -                             | - | 444581.54                                   | 2232985.03 | Картометрический метод                                    | 5.0   | -  |



| 2. Сведения о характерных точках границ объекта |                            |   |                                       |            |   |  |   |
|---|----------------------------|---|---------------------------------------|------------|---|--|---|
| Обозначение характерных точек границ            | Существующие координаты, м |   | Измененные (уточненные) координаты, м |            | Метод определения координат характерной точки | Средняя квадратическая погрешность положения характерной точки (Mt), м | Описание обозначения точки на местности (при наличии) |
|   | X                          | Y | X                                     | Y          |   |  |   |
| 1   | 2                          | 3 | 4                                     | 5          | 6   | 7  | 8   |
| 8920  | -                          | - | 444586.14                             | 2233018.30 | Картометрический метод                        | 5.0  | -   |
| 8921  | -                          | - | 444590.77                             | 2233049.49 | Картометрический метод                        | 5.0  | -   |
| 8922  | -                          | - | 444596.95                             | 2233086.42 | Картометрический метод                        | 5.0  | -   |
| 8923  | -                          | - | 444603.45                             | 2233128.46 | Картометрический метод                        | 5.0  | -   |
| 8924  | -                          | - | 444603.46                             | 2233128.48 | Картометрический метод                        | 5.0  | -   |
| 8925  | -                          | - | 444607.89                             | 2233156.88 | Картометрический метод                        | 5.0  | -   |
| 8926  | -                          | - | 444608.82                             | 2233163.25 | Картометрический метод                        | 5.0  | -   |
| 8927  | -                          | - | 444609.83                             | 2233170.13 | Картометрический метод                        | 5.0  | -   |
| 8928  | -                          | - | 444609.84                             | 2233170.14 | Картометрический метод                        | 5.0  | -   |
| 8929  | -                          | - | 444611.04                             | 2233177.42 | Картометрический метод                        | 5.0  | -   |
| 8930  | -                          | - | 444615.58                             | 2233205.05 | Картометрический метод                        | 5.0  | -   |
| 8931  | -                          | - | 444615.58                             | 2233205.06 | Картометрический метод                        | 5.0  | -   |
| 8932  | -                          | - | 444621.50                             | 2233256.72 | Картометрический метод                        | 5.0  | -   |
| 8933  | -                          | - | 444621.50                             | 2233256.74 | Картометрический метод                        | 5.0  | -   |
| 8934  | -                          | - | 444627.94                             | 2233300.37 | Картометрический метод                        | 5.0  | -   |
| 8935  | -                          | - | 444630.35                             | 2233309.96 | Картометрический метод                        | 5.0  | -   |
| 8936  | -                          | - | 444632.95                             | 2233328.20 | Картометрический метод                        | 5.0  | -   |
| 8937  | -                          | - | 444633.40                             | 2233333.90 | Картометрический метод                        | 5.0  | -   |
| 8938  | -                          | - | 444639.03                             | 2233365.44 | Картометрический метод                        | 5.0  | -   |
| 8939  | -                          | - | 444639.04                             | 2233365.45 | Картометрический метод                        | 5.0  | -   |
| 8940  | -                          | - | 444608.81                             | 2233375.87 | Картометрический метод                        | 5.0  | -   |
| 8941  | -                          | - | 444606.15                             | 2233376.48 | Картометрический метод                        | 5.0  | -   |
| 8942  | -                          | - | 444566.60                             | 2233391.33 | Картометрический метод                        | 5.0  | -   |
| 8943  | -                          | - | 444529.28                             | 2233402.54 | Картометрический метод                        | 5.0  | -   |
| 8944  | -                          | - | 444507.24                             | 2233409.16 | Картометрический метод                        | 5.0  | -   |

| 2. Сведения о характерных точках границ объекта |                               |   |   |            |   |   |  |
|---|-------------------------------|---|---|------------|---|---|--|
| Обозначение<br>характерных<br>точек границ      | Существующие<br>координаты, м |   | Измененные<br>(уточненные)<br>координаты, м |            | Метод<br>определения<br>координат<br>характерной<br>точки | Средняя<br>квадратическая<br>погрешность<br>положения<br>характерной<br>точки (Mt), м | Описание<br>обозначения<br>точки на<br>местности<br>(при<br>наличии) |
|   | X                             | Y | X   | Y          |   |   |  |
| 1   | 2                             | 3 | 4   | 5          | 6   | 7   | 8  |
| 8850  | -                             | - | 444506.80                                   | 2233407.44 | Картометрический метод                                    | 5.0   | -  |
| 8945  | -                             | - | 445025.04                                   | 2230734.65 | Картометрический метод                                    | 5.0   | -  |
| 8946  | -                             | - | 445017.22                                   | 2230732.23 | Картометрический метод                                    | 5.0   | -  |
| 8947  | -                             | - | 444999.41                                   | 2230710.31 | Картометрический метод                                    | 5.0   | -  |
| 8948  | -                             | - | 444967.45                                   | 2230672.33 | Картометрический метод                                    | 5.0   | -  |
| 8949  | -                             | - | 444939.63                                   | 2230639.28 | Картометрический метод                                    | 5.0   | -  |
| 8950  | -                             | - | 444875.64                                   | 2230570.14 | Картометрический метод                                    | 5.0   | -  |
| 8951  | -                             | - | 444914.95                                   | 2230527.84 | Картометрический метод                                    | 5.0   | -  |
| 8952  | -                             | - | 444953.18                                   | 2230468.60 | Картометрический метод                                    | 5.0   | -  |
| 8953  | -                             | - | 444983.53                                   | 2230504.55 | Картометрический метод                                    | 5.0   | -  |
| 8954  | -                             | - | 445002.78                                   | 2230527.57 | Картометрический метод                                    | 5.0   | -  |
| 8955  | -                             | - | 445021.98                                   | 2230550.61 | Картометрический метод                                    | 5.0   | -  |
| 8956  | -                             | - | 445041.26                                   | 2230573.60 | Картометрический метод                                    | 5.0   | -  |
| 8957  | -                             | - | 445060.51                                   | 2230596.61 | Картометрический метод                                    | 5.0   | -  |
| 8958  | -                             | - | 445098.97                                   | 2230642.66 | Картометрический метод                                    | 5.0   | -  |
| 8959  | -                             | - | 445118.23                                   | 2230665.66 | Картометрический метод                                    | 5.0   | -  |
| 8960  | -                             | - | 445156.72                                   | 2230711.68 | Картометрический метод                                    | 5.0   | -  |
| 8961  | -                             | - | 445126.05                                   | 2230737.35 | Картометрический метод                                    | 5.0   | -  |
| 8962  | -                             | - | 445124.39                                   | 2230746.45 | Картометрический метод                                    | 5.0   | -  |
| 8963  | -                             | - | 445124.33                                   | 2230746.50 | Картометрический метод                                    | 5.0   | -  |
| 8964  | -                             | - | 445107.04                                   | 2230762.16 | Картометрический метод                                    | 5.0   | -  |
| 8965  | -                             | - | 445106.89                                   | 2230762.30 | Картометрический метод                                    | 5.0   | -  |
| 8966  | -                             | - | 445072.05                                   | 2230795.12 | Картометрический метод                                    | 5.0   | -  |
| 8967  | -                             | - | 445071.27                                   | 2230795.86 | Картометрический метод                                    | 5.0   | -  |
| 8945  | -                             | - | 445025.04                                   | 2230734.65 | Картометрический метод                                    | 5.0   | -  |

| 2. Сведения о характерных точках границ объекта |                               |   |   |            |   |   |  |
|---|-------------------------------|---|---|------------|---|---|--|
| Обозначение<br>характерных<br>точек границ      | Существующие<br>координаты, м |   | Измененные<br>(уточненные)<br>координаты, м |            | Метод<br>определения<br>координат<br>характерной<br>точки | Средняя<br>квадратическая<br>погрешность<br>положения<br>характерной<br>точки (Mt), м | Описание<br>обозначения<br>точки на<br>местности<br>(при<br>наличии) |
|   | X                             | Y | X   | Y          |   |   |  |
| 1   | 2                             | 3 | 4   | 5          | 6   | 7   | 8  |
| 8968  | -                             | - | 445289.98                                   | 2235829.36 | Картометрический метод                                    | 5.0   | -  |
| 8969  | -                             | - | 445273.59                                   | 2235811.71 | Картометрический метод                                    | 5.0   | -  |
| 8970  | -                             | - | 445260.09                                   | 2235817.04 | Картометрический метод                                    | 5.0   | -  |
| 8971  | -                             | - | 445223.38                                   | 2235778.12 | Картометрический метод                                    | 5.0   | -  |
| 8972  | -                             | - | 445217.97                                   | 2235771.48 | Картометрический метод                                    | 5.0   | -  |
| 8973  | -                             | - | 445217.97                                   | 2235771.46 | Картометрический метод                                    | 5.0   | -  |
| 8974  | -                             | - | 445206.99                                   | 2235750.87 | Картометрический метод                                    | 5.0   | -  |
| 8975  | -                             | - | 445184.30                                   | 2235734.46 | Картометрический метод                                    | 5.0   | -  |
| 8976  | -                             | - | 445179.63                                   | 2235699.18 | Картометрический метод                                    | 5.0   | -  |
| 8977  | -                             | - | 445178.43                                   | 2235690.05 | Картометрический метод                                    | 5.0   | -  |
| 8978  | -                             | - | 445178.43                                   | 2235690.04 | Картометрический метод                                    | 5.0   | -  |
| 8979  | -                             | - | 445198.78                                   | 2235687.68 | Картометрический метод                                    | 5.0   | -  |
| 8980  | -                             | - | 445202.78                                   | 2235661.77 | Картометрический метод                                    | 5.0   | -  |
| 8981  | -                             | - | 445203.34                                   | 2235658.16 | Картометрический метод                                    | 5.0   | -  |
| 8982  | -                             | - | 445203.26                                   | 2235653.52 | Картометрический метод                                    | 5.0   | -  |
| 8983  | -                             | - | 445199.54                                   | 2235653.89 | Картометрический метод                                    | 5.0   | -  |
| 8984  | -                             | - | 445194.42                                   | 2235621.86 | Картометрический метод                                    | 5.0   | -  |
| 8985  | -                             | - | 445205.39                                   | 2235620.59 | Картометрический метод                                    | 5.0   | -  |
| 8986  | -                             | - | 445199.49                                   | 2235579.37 | Картометрический метод                                    | 5.0   | -  |
| 8987  | -                             | - | 445198.69                                   | 2235575.28 | Картометрический метод                                    | 5.0   | -  |
| 8988  | -                             | - | 445198.66                                   | 2235575.28 | Картометрический метод                                    | 5.0   | -  |
| 8989  | -                             | - | 445149.48                                   | 2235579.29 | Картометрический метод                                    | 5.0   | -  |
| 8990  | -                             | - | 445156.24                                   | 2235560.10 | Картометрический метод                                    | 5.0   | -  |
| 8991  | -                             | - | 445165.35                                   | 2235559.54 | Картометрический метод                                    | 5.0   | -  |
| 8992  | -                             | - | 445178.60                                   | 2235531.78 | Картометрический метод                                    | 5.0   | -  |

| 2. Сведения о характерных точках границ объекта |                               |   |   |            |   |   |  |
|---|-------------------------------|---|---|------------|---|---|--|
| Обозначение<br>характерных<br>точек границ      | Существующие<br>координаты, м |   | Измененные<br>(уточненные)<br>координаты, м |            | Метод<br>определения<br>координат<br>характерной<br>точки | Средняя<br>квадратическая<br>погрешность<br>положения<br>характерной<br>точки (Mt), м | Описание<br>обозначения<br>точки на<br>местности<br>(при<br>наличии) |
|   | X                             | Y | X   | Y          |   |   |  |
| 1   | 2                             | 3 | 4   | 5          | 6   | 7   | 8  |
| 8993  | -                             | - | 445182.39                                   | 2235521.04 | Картометрический метод                                    | 5.0   | -  |
| 8994  | -                             | - | 445188.30                                   | 2235507.51 | Картометрический метод                                    | 5.0   | -  |
| 8995  | -                             | - | 445191.76                                   | 2235500.74 | Картометрический метод                                    | 5.0   | -  |
| 8996  | -                             | - | 445192.79                                   | 2235488.74 | Картометрический метод                                    | 5.0   | -  |
| 8997  | -                             | - | 445189.61                                   | 2235477.77 | Картометрический метод                                    | 5.0   | -  |
| 8998  | -                             | - | 445181.11                                   | 2235455.36 | Картометрический метод                                    | 5.0   | -  |
| 8999  | -                             | - | 445172.92                                   | 2235457.49 | Картометрический метод                                    | 5.0   | -  |
| 9000  | -                             | - | 445170.58                                   | 2235458.49 | Картометрический метод                                    | 5.0   | -  |
| 9001  | -                             | - | 445166.51                                   | 2235455.33 | Картометрический метод                                    | 5.0   | -  |
| 9002  | -                             | - | 445155.67                                   | 2235445.04 | Картометрический метод                                    | 5.0   | -  |
| 9003  | -                             | - | 445150.79                                   | 2235442.32 | Картометрический метод                                    | 5.0   | -  |
| 9004  | -                             | - | 445148.97                                   | 2235441.32 | Картометрический метод                                    | 5.0   | -  |
| 9005  | -                             | - | 445134.63                                   | 2235436.87 | Картометрический метод                                    | 5.0   | -  |
| 9006  | -                             | - | 445130.01                                   | 2235434.98 | Картометрический метод                                    | 5.0   | -  |
| 9007  | -                             | - | 445127.46                                   | 2235433.53 | Картометрический метод                                    | 5.0   | -  |
| 9008  | -                             | - | 445119.18                                   | 2235427.49 | Картометрический метод                                    | 5.0   | -  |
| 9009  | -                             | - | 445120.85                                   | 2235425.38 | Картометрический метод                                    | 5.0   | -  |
| 9010  | -                             | - | 445133.76                                   | 2235423.85 | Картометрический метод                                    | 5.0   | -  |
| 9011  | -                             | - | 445152.29                                   | 2235423.26 | Картометрический метод                                    | 5.0   | -  |
| 9012  | -                             | - | 445185.56                                   | 2235420.05 | Картометрический метод                                    | 5.0   | -  |
| 9013  | -                             | - | 445186.28                                   | 2235421.27 | Картометрический метод                                    | 5.0   | -  |
| 9014  | -                             | - | 445187.96                                   | 2235419.88 | Картометрический метод                                    | 5.0   | -  |
| 9015  | -                             | - | 445210.32                                   | 2235417.47 | Картометрический метод                                    | 5.0   | -  |
| 9016  | -                             | - | 445230.51                                   | 2235417.93 | Картометрический метод                                    | 5.0   | -  |
| 9017  | -                             | - | 445233.69                                   | 2235442.72 | Картометрический метод                                    | 5.0   | -  |

| 2. Сведения о характерных точках границ объекта |                               |   |   |            |   |   |  |
|---|-------------------------------|---|---|------------|---|---|--|
| Обозначение<br>характерных<br>точек границ      | Существующие<br>координаты, м |   | Измененные<br>(уточненные)<br>координаты, м |            | Метод<br>определения<br>координат<br>характерной<br>точки | Средняя<br>квадратическая<br>погрешность<br>положения<br>характерной<br>точки (Mt), м | Описание<br>обозначения<br>точки на<br>местности<br>(при<br>наличии) |
|   | X                             | Y | X   | Y          |   |   |  |
| 1   | 2                             | 3 | 4   | 5          | 6   | 7   | 8  |
| 9018  | -                             | - | 445237.14                                   | 2235469.88 | Картометрический метод                                    | 5.0   | -  |
| 9019  | -                             | - | 445241.42                                   | 2235508.16 | Картометрический метод                                    | 5.0   | -  |
| 9020  | -                             | - | 445244.05                                   | 2235527.93 | Картометрический метод                                    | 5.0   | -  |
| 9021  | -                             | - | 445244.51                                   | 2235533.94 | Картометрический метод                                    | 5.0   | -  |
| 9022  | -                             | - | 445249.70                                   | 2235567.54 | Картометрический метод                                    | 5.0   | -  |
| 9023  | -                             | - | 445252.18                                   | 2235573.20 | Картометрический метод                                    | 5.0   | -  |
| 9024  | -                             | - | 445262.85                                   | 2235593.70 | Картометрический метод                                    | 5.0   | -  |
| 9025  | -                             | - | 445272.76                                   | 2235613.76 | Картометрический метод                                    | 5.0   | -  |
| 9026  | -                             | - | 445276.61                                   | 2235620.50 | Картометрический метод                                    | 5.0   | -  |
| 9027  | -                             | - | 445289.07                                   | 2235644.03 | Картометрический метод                                    | 5.0   | -  |
| 9028  | -                             | - | 445291.68                                   | 2235649.70 | Картометрический метод                                    | 5.0   | -  |
| 9029  | -                             | - | 445306.39                                   | 2235676.85 | Картометрический метод                                    | 5.0   | -  |
| 9030  | -                             | - | 445306.40                                   | 2235676.85 | Картометрический метод                                    | 5.0   | -  |
| 9031  | -                             | - | 445315.63                                   | 2235694.77 | Картометрический метод                                    | 5.0   | -  |
| 9032  | -                             | - | 445325.21                                   | 2235711.90 | Картометрический метод                                    | 5.0   | -  |
| 9033  | -                             | - | 445325.26                                   | 2235711.88 | Картометрический метод                                    | 5.0   | -  |
| 9034  | -                             | - | 445335.95                                   | 2235731.83 | Картометрический метод                                    | 5.0   | -  |
| 9035  | -                             | - | 445335.90                                   | 2235731.85 | Картометрический метод                                    | 5.0   | -  |
| 9036  | -                             | - | 445335.49                                   | 2235731.90 | Картометрический метод                                    | 5.0   | -  |
| 9037  | -                             | - | 445351.79                                   | 2235761.13 | Картометрический метод                                    | 5.0   | -  |
| 9038  | -                             | - | 445358.95                                   | 2235773.96 | Картометрический метод                                    | 5.0   | -  |
| 9039  | -                             | - | 445321.72                                   | 2235803.89 | Картометрический метод                                    | 5.0   | -  |
| 9040  | -                             | - | 445321.66                                   | 2235805.01 | Картометрический метод                                    | 5.0   | -  |
| 9041  | -                             | - | 445315.83                                   | 2235809.53 | Картометрический метод                                    | 5.0   | -  |
| 9042  | -                             | - | 445299.03                                   | 2235822.56 | Картометрический метод                                    | 5.0   | -  |

| 2. Сведения о характерных точках границ объекта |                               |   |   |            |   |   |  |
|---|-------------------------------|---|---|------------|---|---|--|
| Обозначение<br>характерных<br>точек границ      | Существующие<br>координаты, м |   | Измененные<br>(уточненные)<br>координаты, м |            | Метод<br>определения<br>координат<br>характерной<br>точки | Средняя<br>квадратическая<br>погрешность<br>положения<br>характерной<br>точки (Mt), м | Описание<br>обозначения<br>точки на<br>местности<br>(при<br>наличии) |
|   | X                             | Y | X   | Y          |   |   |  |
| 1   | 2                             | 3 | 4   | 5          | 6   | 7   | 8  |
| 9043  | -                             | - | 445294.67                                   | 2235825.86 | Картометрический метод                                    | 5.0   | -  |
| 9044  | -                             | - | 445290.01                                   | 2235829.40 | Картометрический метод                                    | 5.0   | -  |
| 8968  | -                             | - | 445289.98                                   | 2235829.36 | Картометрический метод                                    | 5.0   | -  |
| 9045  | -                             | - | 444723.25                                   | 2232817.71 | Картометрический метод                                    | 5.0   | -  |
| 9046  | -                             | - | 444731.19                                   | 2232816.79 | Картометрический метод                                    | 5.0   | -  |
| 9047  | -                             | - | 444722.71                                   | 2232780.73 | Картометрический метод                                    | 5.0   | -  |
| 9048  | -                             | - | 444713.49                                   | 2232782.12 | Картометрический метод                                    | 5.0   | -  |
| 9049  | -                             | - | 444698.82                                   | 2232680.20 | Картометрический метод                                    | 5.0   | -  |
| 9050  | -                             | - | 444707.54                                   | 2232677.55 | Картометрический метод                                    | 5.0   | -  |
| 9051  | -                             | - | 444707.76                                   | 2232673.21 | Картометрический метод                                    | 5.0   | -  |
| 9052  | -                             | - | 444700.66                                   | 2232653.14 | Картометрический метод                                    | 5.0   | -  |
| 9053  | -                             | - | 444700.28                                   | 2232648.37 | Картометрический метод                                    | 5.0   | -  |
| 9054  | -                             | - | 444703.47                                   | 2232642.16 | Картометрический метод                                    | 5.0   | -  |
| 9055  | -                             | - | 444700.63                                   | 2232626.73 | Картометрический метод                                    | 5.0   | -  |
| 9056  | -                             | - | 444698.23                                   | 2232611.61 | Картометрический метод                                    | 5.0   | -  |
| 9057  | -                             | - | 444690.86                                   | 2232571.17 | Картометрический метод                                    | 5.0   | -  |
| 9058  | -                             | - | 444690.99                                   | 2232562.09 | Картометрический метод                                    | 5.0   | -  |
| 9059  | -                             | - | 444693.93                                   | 2232558.41 | Картометрический метод                                    | 5.0   | -  |
| 9060  | -                             | - | 444699.36                                   | 2232554.77 | Картометрический метод                                    | 5.0   | -  |
| 9061  | -                             | - | 444697.89                                   | 2232541.95 | Картометрический метод                                    | 5.0   | -  |
| 9062  | -                             | - | 444723.85                                   | 2232538.40 | Картометрический метод                                    | 5.0   | -  |
| 9063  | -                             | - | 444723.61                                   | 2232536.19 | Картометрический метод                                    | 5.0   | -  |
| 9064  | -                             | - | 444749.16                                   | 2232532.44 | Картометрический метод                                    | 5.0   | -  |
| 9065  | -                             | - | 444749.46                                   | 2232534.80 | Картометрический метод                                    | 5.0   | -  |
| 9066  | -                             | - | 444755.21                                   | 2232533.94 | Картометрический метод                                    | 5.0   | -  |

| 2. Сведения о характерных точках границ объекта |                               |   |   |            |   |   |  |
|---|-------------------------------|---|---|------------|---|---|--|
| Обозначение<br>характерных<br>точек границ      | Существующие<br>координаты, м |   | Измененные<br>(уточненные)<br>координаты, м |            | Метод<br>определения<br>координат<br>характерной<br>точки | Средняя<br>квадратическая<br>погрешность<br>положения<br>характерной<br>точки (Mt), м | Описание<br>обозначения<br>точки на<br>местности<br>(при<br>наличии) |
|   | X                             | Y | X   | Y          |   |   |  |
| 1   | 2                             | 3 | 4   | 5          | 6   | 7   | 8  |
| 9067  | -                             | - | 444790.68                                   | 2232529.13 | Картометрический метод                                    | 5.0   | -  |
| 9068  | -                             | - | 444793.70                                   | 2232549.86 | Картометрический метод                                    | 5.0   | -  |
| 9069  | -                             | - | 444797.16                                   | 2232573.62 | Картометрический метод                                    | 5.0   | -  |
| 9070  | -                             | - | 444797.10                                   | 2232573.63 | Картометрический метод                                    | 5.0   | -  |
| 9071  | -                             | - | 444799.52                                   | 2232590.67 | Картометрический метод                                    | 5.0   | -  |
| 9072  | -                             | - | 444801.36                                   | 2232603.47 | Картометрический метод                                    | 5.0   | -  |
| 9073  | -                             | - | 444801.54                                   | 2232603.46 | Картометрический метод                                    | 5.0   | -  |
| 9074  | -                             | - | 444803.26                                   | 2232616.43 | Картометрический метод                                    | 5.0   | -  |
| 9075  | -                             | - | 444803.77                                   | 2232620.29 | Картометрический метод                                    | 5.0   | -  |
| 9076  | -                             | - | 444816.47                                   | 2232708.65 | Картометрический метод                                    | 5.0   | -  |
| 9077  | -                             | - | 444818.05                                   | 2232719.51 | Картометрический метод                                    | 5.0   | -  |
| 9078  | -                             | - | 444836.10                                   | 2232845.29 | Картометрический метод                                    | 5.0   | -  |
| 9079  | -                             | - | 444836.34                                   | 2232847.42 | Картометрический метод                                    | 5.0   | -  |
| 9080  | -                             | - | 444838.47                                   | 2232866.17 | Картометрический метод                                    | 5.0   | -  |
| 9081  | -                             | - | 444826.58                                   | 2232868.23 | Картометрический метод                                    | 5.0   | -  |
| 9082  | -                             | - | 444814.12                                   | 2232870.68 | Картометрический метод                                    | 5.0   | -  |
| 9083  | -                             | - | 444766.62                                   | 2232877.35 | Картометрический метод                                    | 5.0   | -  |
| 9084  | -                             | - | 444763.43                                   | 2232877.77 | Картометрический метод                                    | 5.0   | -  |
| 9085  | -                             | - | 444759.23                                   | 2232878.33 | Картометрический метод                                    | 5.0   | -  |
| 9086  | -                             | - | 444757.27                                   | 2232878.64 | Картометрический метод                                    | 5.0   | -  |
| 9087  | -                             | - | 444732.72                                   | 2232882.40 | Картометрический метод                                    | 5.0   | -  |
| 9045  | -                             | - | 444723.25                                   | 2232817.71 | Картометрический метод                                    | 5.0   | -  |
| 9088  | -                             | - | 444883.95                                   | 2231824.90 | Картометрический метод                                    | 5.0   | -  |
| 9089  | -                             | - | 444858.39                                   | 2231808.24 | Картометрический метод                                    | 5.0   | -  |
| 9090  | -                             | - | 444816.42                                   | 2231780.89 | Картометрический метод                                    | 5.0   | -  |

| 2. Сведения о характерных точках границ объекта |                               |   |   |            |   |   |  |
|---|-------------------------------|---|---|------------|---|---|--|
| Обозначение<br>характерных<br>точек границ      | Существующие<br>координаты, м |   | Измененные<br>(уточненные)<br>координаты, м |            | Метод<br>определения<br>координат<br>характерной<br>точки | Средняя<br>квадратическая<br>погрешность<br>положения<br>характерной<br>точки (Mt), м | Описание<br>обозначения<br>точки на<br>местности<br>(при<br>наличии) |
|   | X                             | Y | X   | Y          |   |   |  |
| 1   | 2                             | 3 | 4   | 5          | 6   | 7   | 8  |
| 9091  | -                             | - | 444787.26                                   | 2231760.41 | Картометрический метод                                    | 5.0   | -  |
| 9092  | -                             | - | 444761.38                                   | 2231742.33 | Картометрический метод                                    | 5.0   | -  |
| 9093  | -                             | - | 444761.35                                   | 2231742.37 | Картометрический метод                                    | 5.0   | -  |
| 9094  | -                             | - | 444761.17                                   | 2231742.59 | Картометрический метод                                    | 5.0   | -  |
| 9095  | -                             | - | 444748.91                                   | 2231732.86 | Картометрический метод                                    | 5.0   | -  |
| 9096  | -                             | - | 444748.13                                   | 2231732.25 | Картометрический метод                                    | 5.0   | -  |
| 9097  | -                             | - | 444745.73                                   | 2231730.35 | Картометрический метод                                    | 5.0   | -  |
| 9098  | -                             | - | 444729.58                                   | 2231718.16 | Картометрический метод                                    | 5.0   | -  |
| 9099  | -                             | - | 444705.27                                   | 2231700.12 | Картометрический метод                                    | 5.0   | -  |
| 9100  | -                             | - | 444733.94                                   | 2231659.18 | Картометрический метод                                    | 5.0   | -  |
| 9101  | -                             | - | 444733.93                                   | 2231659.17 | Картометрический метод                                    | 5.0   | -  |
| 9102  | -                             | - | 444754.29                                   | 2231630.24 | Картометрический метод                                    | 5.0   | -  |
| 9103  | -                             | - | 444754.30                                   | 2231630.24 | Картометрический метод                                    | 5.0   | -  |
| 9104  | -                             | - | 444767.42                                   | 2231611.64 | Картометрический метод                                    | 5.0   | -  |
| 9105  | -                             | - | 444776.39                                   | 2231598.93 | Картометрический метод                                    | 5.0   | -  |
| 9106  | -                             | - | 444778.01                                   | 2231596.64 | Картометрический метод                                    | 5.0   | -  |
| 9107  | -                             | - | 444780.69                                   | 2231598.52 | Картометрический метод                                    | 5.0   | -  |
| 9108  | -                             | - | 444803.63                                   | 2231614.57 | Картометрический метод                                    | 5.0   | -  |
| 9109  | -                             | - | 444803.79                                   | 2231614.57 | Картометрический метод                                    | 5.0   | -  |
| 9110  | -                             | - | 444828.73                                   | 2231631.91 | Картометрический метод                                    | 5.0   | -  |
| 9111  | -                             | - | 444830.97                                   | 2231633.94 | Картометрический метод                                    | 5.0   | -  |
| 9112  | -                             | - | 444833.14                                   | 2231635.90 | Картометрический метод                                    | 5.0   | -  |
| 9113  | -                             | - | 444845.44                                   | 2231644.40 | Картометрический метод                                    | 5.0   | -  |
| 9114  | -                             | - | 444845.51                                   | 2231644.29 | Картометрический метод                                    | 5.0   | -  |
| 9115  | -                             | - | 444858.38                                   | 2231653.48 | Картометрический метод                                    | 5.0   | -  |



| 2. Сведения о характерных точках границ объекта |                            |   |                                       |            |   |  |   |
|---|----------------------------|---|---------------------------------------|------------|---|--|---|
| Обозначение характерных точек границ            | Существующие координаты, м |   | Измененные (уточненные) координаты, м |            | Метод определения координат характерной точки | Средняя квадратическая погрешность положения характерной точки (Mt), м | Описание обозначения точки на местности (при наличии) |
|   | X                          | Y | X                                     | Y          |   |  |   |
| 1   | 2                          | 3 | 4                                     | 5          | 6   | 7  | 8   |
| 9116  | -                          | - | 444872.98                             | 2231663.70 | Картометрический метод                        | 5.0  | -   |
| 9117  | -                          | - | 444881.04                             | 2231669.33 | Картометрический метод                        | 5.0  | -   |
| 9118  | -                          | - | 444886.11                             | 2231672.87 | Картометрический метод                        | 5.0  | -   |
| 9119  | -                          | - | 444886.55                             | 2231673.60 | Картометрический метод                        | 5.0  | -   |
| 9120  | -                          | - | 444916.35                             | 2231695.98 | Картометрический метод                        | 5.0  | -   |
| 9121  | -                          | - | 444953.17                             | 2231723.41 | Картометрический метод                        | 5.0  | -   |
| 9122  | -                          | - | 444969.20                             | 2231735.75 | Картометрический метод                        | 5.0  | -   |
| 9123  | -                          | - | 444984.67                             | 2231747.65 | Картометрический метод                        | 5.0  | -   |
| 9124  | -                          | - | 445012.76                             | 2231767.16 | Картометрический метод                        | 5.0  | -   |
| 9125  | -                          | - | 445030.66                             | 2231780.15 | Картометрический метод                        | 5.0  | -   |
| 9126  | -                          | - | 445038.16                             | 2231785.20 | Картометрический метод                        | 5.0  | -   |
| 9127  | -                          | - | 445051.41                             | 2231794.11 | Картометрический метод                        | 5.0  | -   |
| 9128  | -                          | - | 445051.42                             | 2231794.09 | Картометрический метод                        | 5.0  | -   |
| 9129  | -                          | - | 445051.58                             | 2231793.87 | Картометрический метод                        | 5.0  | -   |
| 9130  | -                          | - | 445067.71                             | 2231805.69 | Картометрический метод                        | 5.0  | -   |
| 9131  | -                          | - | 445065.37                             | 2231808.90 | Картометрический метод                        | 5.0  | -   |
| 9132  | -                          | - | 445050.02                             | 2231829.91 | Картометрический метод                        | 5.0  | -   |
| 9133  | -                          | - | 445033.91                             | 2231818.14 | Картометрический метод                        | 5.0  | -   |
| 9134  | -                          | - | 445033.90                             | 2231818.16 | Картометрический метод                        | 5.0  | -   |
| 9135  | -                          | - | 445025.38                             | 2231827.85 | Картометрический метод                        | 5.0  | -   |
| 9136  | -                          | - | 445004.93                             | 2231813.29 | Картометрический метод                        | 5.0  | -   |
| 9137  | -                          | - | 444999.40                             | 2231809.63 | Картометрический метод                        | 5.0  | -   |
| 9138  | -                          | - | 444987.77                             | 2231801.14 | Картометрический метод                        | 5.0  | -   |
| 9139  | -                          | - | 444983.49                             | 2231805.99 | Картометрический метод                        | 5.0  | -   |
| 9140  | -                          | - | 444957.20                             | 2231787.00 | Картометрический метод                        | 5.0  | -   |

| 2. Сведения о характерных точках границ объекта |                               |   |   |            |   |   |  |
|---|-------------------------------|---|---|------------|---|---|--|
| Обозначение<br>характерных<br>точек границ      | Существующие<br>координаты, м |   | Измененные<br>(уточненные)<br>координаты, м |            | Метод<br>определения<br>координат<br>характерной<br>точки | Средняя<br>квадратическая<br>погрешность<br>положения<br>характерной<br>точки (Mt), м | Описание<br>обозначения<br>точки на<br>местности<br>(при<br>наличии) |
|   | X                             | Y | X   | Y          |   |   |  |
| 1   | 2                             | 3 | 4   | 5          | 6   | 7   | 8  |
| 9141  | -                             | - | 444957.05                                   | 2231786.90 | Картометрический метод                                    | 5.0   | -  |
| 9142  | -                             | - | 444937.96                                   | 2231813.99 | Картометрический метод                                    | 5.0   | -  |
| 9143  | -                             | - | 444935.00                                   | 2231811.61 | Картометрический метод                                    | 5.0   | -  |
| 9144  | -                             | - | 444934.91                                   | 2231811.73 | Картометрический метод                                    | 5.0   | -  |
| 9145  | -                             | - | 444911.61                                   | 2231845.25 | Картометрический метод                                    | 5.0   | -  |
| 9146  | -                             | - | 444911.34                                   | 2231845.63 | Картометрический метод                                    | 5.0   | -  |
| 9088  | -                             | - | 444883.95                                   | 2231824.90 | Картометрический метод                                    | 5.0   | -  |
| 9147  | -                             | - | 444939.17                                   | 2230878.16 | Картометрический метод                                    | 5.0   | -  |
| 9148  | -                             | - | 444938.90                                   | 2230878.39 | Картометрический метод                                    | 5.0   | -  |
| 9149  | -                             | - | 444921.29                                   | 2230857.65 | Картометрический метод                                    | 5.0   | -  |
| 9150  | -                             | - | 444921.50                                   | 2230857.09 | Картометрический метод                                    | 5.0   | -  |
| 9151  | -                             | - | 444906.16                                   | 2230838.28 | Картометрический метод                                    | 5.0   | -  |
| 9152  | -                             | - | 444901.46                                   | 2230830.67 | Картометрический метод                                    | 5.0   | -  |
| 9153  | -                             | - | 444883.86                                   | 2230810.55 | Картометрический метод                                    | 5.0   | -  |
| 9154  | -                             | - | 444858.35                                   | 2230780.94 | Картометрический метод                                    | 5.0   | -  |
| 9155  | -                             | - | 444838.07                                   | 2230756.53 | Картометрический метод                                    | 5.0   | -  |
| 9156  | -                             | - | 444823.74                                   | 2230738.98 | Картометрический метод                                    | 5.0   | -  |
| 9157  | -                             | - | 444792.05                                   | 2230701.63 | Картометрический метод                                    | 5.0   | -  |
| 9158  | -                             | - | 444794.99                                   | 2230696.80 | Картометрический метод                                    | 5.0   | -  |
| 9159  | -                             | - | 444810.01                                   | 2230672.05 | Картометрический метод                                    | 5.0   | -  |
| 9160  | -                             | - | 444812.74                                   | 2230667.49 | Картометрический метод                                    | 5.0   | -  |
| 9161  | -                             | - | 444823.41                                   | 2230650.68 | Картометрический метод                                    | 5.0   | -  |
| 9162  | -                             | - | 444823.45                                   | 2230650.62 | Картометрический метод                                    | 5.0   | -  |
| 9163  | -                             | - | 444826.76                                   | 2230645.17 | Картометрический метод                                    | 5.0   | -  |
| 9164  | -                             | - | 444852.03                                   | 2230603.52 | Картометрический метод                                    | 5.0   | -  |

| 2. Сведения о характерных точках границ объекта |                               |   |   |            |   |   |  |
|---|-------------------------------|---|---|------------|---|---|--|
| Обозначение<br>характерных<br>точек границ      | Существующие<br>координаты, м |   | Измененные<br>(уточненные)<br>координаты, м |            | Метод<br>определения<br>координат<br>характерной<br>точки | Средняя<br>квадратическая<br>погрешность<br>положения<br>характерной<br>точки (Mt), м | Описание<br>обозначения<br>точки на<br>местности<br>(при<br>наличии) |
|   | X                             | Y | X   | Y          |   |   |  |
| 1   | 2                             | 3 | 4   | 5          | 6   | 7   | 8  |
| 9165  | -                             | - | 444863.07                                   | 2230585.32 | Картометрический метод                                    | 5.0   | -  |
| 9166  | -                             | - | 444863.11                                   | 2230585.36 | Картометрический метод                                    | 5.0   | -  |
| 9167  | -                             | - | 444933.74                                   | 2230663.54 | Картометрический метод                                    | 5.0   | -  |
| 9168  | -                             | - | 444952.10                                   | 2230687.08 | Картометрический метод                                    | 5.0   | -  |
| 9169  | -                             | - | 444965.56                                   | 2230702.67 | Картометрический метод                                    | 5.0   | -  |
| 9170  | -                             | - | 444987.69                                   | 2230730.26 | Картометрический метод                                    | 5.0   | -  |
| 9171  | -                             | - | 444987.23                                   | 2230730.74 | Картометрический метод                                    | 5.0   | -  |
| 9172  | -                             | - | 445004.81                                   | 2230753.91 | Картометрический метод                                    | 5.0   | -  |
| 9173  | -                             | - | 445018.28                                   | 2230769.72 | Картометрический метод                                    | 5.0   | -  |
| 9174  | -                             | - | 445053.49                                   | 2230812.80 | Картометрический метод                                    | 5.0   | -  |
| 9175  | -                             | - | 445050.58                                   | 2230815.42 | Картометрический метод                                    | 5.0   | -  |
| 9176  | -                             | - | 445017.00                                   | 2230845.55 | Картометрический метод                                    | 5.0   | -  |
| 9177  | -                             | - | 445000.66                                   | 2230860.76 | Картометрический метод                                    | 5.0   | -  |
| 9178  | -                             | - | 445000.66                                   | 2230860.77 | Картометрический метод                                    | 5.0   | -  |
| 9179  | -                             | - | 444987.09                                   | 2230873.39 | Картометрический метод                                    | 5.0   | -  |
| 9180  | -                             | - | 444963.23                                   | 2230895.25 | Картометрический метод                                    | 5.0   | -  |
| 9181  | -                             | - | 444957.80                                   | 2230900.22 | Картометрический метод                                    | 5.0   | -  |
| 9147  | -                             | - | 444939.17                                   | 2230878.16 | Картометрический метод                                    | 5.0   | -  |
| 9182  | -                             | - | 441450.42                                   | 2235634.45 | Картометрический метод                                    | 5.0   | -  |
| 9183  | -                             | - | 441450.41                                   | 2235632.27 | Картометрический метод                                    | 5.0   | -  |
| 9184  | -                             | - | 441449.18                                   | 2235596.77 | Картометрический метод                                    | 5.0   | -  |
| 9185  | -                             | - | 441417.75                                   | 2235598.36 | Картометрический метод                                    | 5.0   | -  |
| 9186  | -                             | - | 441395.64                                   | 2235607.97 | Картометрический метод                                    | 5.0   | -  |
| 9187  | -                             | - | 441375.29                                   | 2235616.01 | Картометрический метод                                    | 5.0   | -  |
| 9188  | -                             | - | 441354.15                                   | 2235590.20 | Картометрический метод                                    | 5.0   | -  |

| 2. Сведения о характерных точках границ объекта |                               |   |   |            |   |   |  |
|---|-------------------------------|---|---|------------|---|---|--|
| Обозначение<br>характерных<br>точек границ      | Существующие<br>координаты, м |   | Измененные<br>(уточненные)<br>координаты, м |            | Метод<br>определения<br>координат<br>характерной<br>точки | Средняя<br>квадратическая<br>погрешность<br>положения<br>характерной<br>точки (Mt), м | Описание<br>обозначения<br>точки на<br>местности<br>(при<br>наличии) |
|   | X                             | Y | X   | Y          |   |   |  |
| 1   | 2                             | 3 | 4   | 5          | 6   | 7   | 8  |
| 9189  | -                             | - | 441348.41                                   | 2235576.40 | Картометрический метод                                    | 5.0   | -  |
| 9190  | -                             | - | 441343.26                                   | 2235549.33 | Картометрический метод                                    | 5.0   | -  |
| 9191  | -                             | - | 441346.78                                   | 2235521.44 | Картометрический метод                                    | 5.0   | -  |
| 9192  | -                             | - | 441387.05                                   | 2235505.30 | Картометрический метод                                    | 5.0   | -  |
| 9193  | -                             | - | 441390.29                                   | 2235504.82 | Картометрический метод                                    | 5.0   | -  |
| 9194  | -                             | - | 441394.26                                   | 2235502.57 | Картометрический метод                                    | 5.0   | -  |
| 9195  | -                             | - | 441389.11                                   | 2235496.71 | Картометрический метод                                    | 5.0   | -  |
| 9196  | -                             | - | 441386.47                                   | 2235487.82 | Картометрический метод                                    | 5.0   | -  |
| 9197  | -                             | - | 441386.46                                   | 2235487.80 | Картометрический метод                                    | 5.0   | -  |
| 9198  | -                             | - | 441389.28                                   | 2235486.60 | Картометрический метод                                    | 5.0   | -  |
| 9199  | -                             | - | 441384.42                                   | 2235472.20 | Картометрический метод                                    | 5.0   | -  |
| 9200  | -                             | - | 441384.00                                   | 2235469.11 | Картометрический метод                                    | 5.0   | -  |
| 9201  | -                             | - | 441422.59                                   | 2235454.43 | Картометрический метод                                    | 5.0   | -  |
| 9202  | -                             | - | 441429.76                                   | 2235475.41 | Картометрический метод                                    | 5.0   | -  |
| 9203  | -                             | - | 441434.81                                   | 2235489.57 | Картометрический метод                                    | 5.0   | -  |
| 9204  | -                             | - | 441466.84                                   | 2235480.04 | Картометрический метод                                    | 5.0   | -  |
| 9205  | -                             | - | 441474.53                                   | 2235474.42 | Картометрический метод                                    | 5.0   | -  |
| 9206  | -                             | - | 441475.18                                   | 2235488.53 | Картометрический метод                                    | 5.0   | -  |
| 9207  | -                             | - | 441491.14                                   | 2235487.30 | Картометрический метод                                    | 5.0   | -  |
| 9208  | -                             | - | 441488.35                                   | 2235472.67 | Картометрический метод                                    | 5.0   | -  |
| 9209  | -                             | - | 441486.71                                   | 2235464.09 | Картометрический метод                                    | 5.0   | -  |
| 9210  | -                             | - | 441489.13                                   | 2235459.35 | Картометрический метод                                    | 5.0   | -  |
| 9211  | -                             | - | 441515.88                                   | 2235460.62 | Картометрический метод                                    | 5.0   | -  |
| 9212  | -                             | - | 441529.45                                   | 2235465.90 | Картометрический метод                                    | 5.0   | -  |
| 9213  | -                             | - | 441531.04                                   | 2235473.78 | Картометрический метод                                    | 5.0   | -  |

| 2. Сведения о характерных точках границ объекта |                               |   |   |            |   |   |  |
|---|-------------------------------|---|---|------------|---|---|--|
| Обозначение<br>характерных<br>точек границ      | Существующие<br>координаты, м |   | Измененные<br>(уточненные)<br>координаты, м |            | Метод<br>определения<br>координат<br>характерной<br>точки | Средняя<br>квадратическая<br>погрешность<br>положения<br>характерной<br>точки (Mt), м | Описание<br>обозначения<br>точки на<br>местности<br>(при<br>наличии) |
|   | X                             | Y | X   | Y          |   |   |  |
| 1   | 2                             | 3 | 4   | 5          | 6   | 7   | 8  |
| 9214  | -                             | - | 441532.90                                   | 2235474.58 | Картометрический метод                                    | 5.0   | -  |
| 9215  | -                             | - | 441542.54                                   | 2235478.72 | Картометрический метод                                    | 5.0   | -  |
| 9216  | -                             | - | 441561.05                                   | 2235485.47 | Картометрический метод                                    | 5.0   | -  |
| 9217  | -                             | - | 441608.69                                   | 2235508.31 | Картометрический метод                                    | 5.0   | -  |
| 9218  | -                             | - | 441629.30                                   | 2235520.58 | Картометрический метод                                    | 5.0   | -  |
| 9219  | -                             | - | 441633.89                                   | 2235544.29 | Картометрический метод                                    | 5.0   | -  |
| 9220  | -                             | - | 441641.96                                   | 2235561.58 | Картометрический метод                                    | 5.0   | -  |
| 9221  | -                             | - | 441642.34                                   | 2235562.41 | Картометрический метод                                    | 5.0   | -  |
| 9222  | -                             | - | 441615.17                                   | 2235575.09 | Картометрический метод                                    | 5.0   | -  |
| 9223  | -                             | - | 441623.61                                   | 2235593.21 | Картометрический метод                                    | 5.0   | -  |
| 9224  | -                             | - | 441609.11                                   | 2235599.98 | Картометрический метод                                    | 5.0   | -  |
| 9225  | -                             | - | 441611.14                                   | 2235604.29 | Картометрический метод                                    | 5.0   | -  |
| 9226  | -                             | - | 441609.10                                   | 2235604.57 | Картометрический метод                                    | 5.0   | -  |
| 9227  | -                             | - | 441602.17                                   | 2235575.96 | Картометрический метод                                    | 5.0   | -  |
| 9228  | -                             | - | 441581.72                                   | 2235585.19 | Картометрический метод                                    | 5.0   | -  |
| 9229  | -                             | - | 441584.46                                   | 2235591.26 | Картометрический метод                                    | 5.0   | -  |
| 9230  | -                             | - | 441578.53                                   | 2235594.24 | Картометрический метод                                    | 5.0   | -  |
| 9231  | -                             | - | 441582.54                                   | 2235603.38 | Картометрический метод                                    | 5.0   | -  |
| 9232  | -                             | - | 441568.19                                   | 2235609.99 | Картометрический метод                                    | 5.0   | -  |
| 9233  | -                             | - | 441556.85                                   | 2235611.96 | Картометрический метод                                    | 5.0   | -  |
| 9234  | -                             | - | 441555.66                                   | 2235614.89 | Картометрический метод                                    | 5.0   | -  |
| 9235  | -                             | - | 441545.27                                   | 2235630.92 | Картометрический метод                                    | 5.0   | -  |
| 9236  | -                             | - | 441470.22                                   | 2235638.02 | Картометрический метод                                    | 5.0   | -  |
| 9237  | -                             | - | 441450.48                                   | 2235646.26 | Картометрический метод                                    | 5.0   | -  |
| 9182  | -                             | - | 441450.42                                   | 2235634.45 | Картометрический метод                                    | 5.0   | -  |

| 2. Сведения о характерных точках границ объекта |                               |   |   |            |   |   |  |
|---|-------------------------------|---|---|------------|---|---|--|
| Обозначение<br>характерных<br>точек границ      | Существующие<br>координаты, м |   | Измененные<br>(уточненные)<br>координаты, м |            | Метод<br>определения<br>координат<br>характерной<br>точки | Средняя<br>квадратическая<br>погрешность<br>положения<br>характерной<br>точки (Mt), м | Описание<br>обозначения<br>точки на<br>местности<br>(при<br>наличии) |
|   | X                             | Y | X   | Y          |   |   |  |
| 1   | 2                             | 3 | 4   | 5          | 6   | 7   | 8  |
| 9238  | -                             | - | 445216.21                                   | 2234393.58 | Картометрический метод                                    | 5.0   | -  |
| 9239  | -                             | - | 445188.05                                   | 2234386.02 | Картометрический метод                                    | 5.0   | -  |
| 9240  | -                             | - | 445147.08                                   | 2234372.89 | Картометрический метод                                    | 5.0   | -  |
| 9241  | -                             | - | 445137.04                                   | 2234370.70 | Картометрический метод                                    | 5.0   | -  |
| 9242  | -                             | - | 445137.03                                   | 2234370.70 | Картометрический метод                                    | 5.0   | -  |
| 9243  | -                             | - | 445137.37                                   | 2234369.00 | Картометрический метод                                    | 5.0   | -  |
| 9244  | -                             | - | 445121.69                                   | 2234364.76 | Картометрический метод                                    | 5.0   | -  |
| 9245  | -                             | - | 445132.60                                   | 2234326.53 | Картометрический метод                                    | 5.0   | -  |
| 9246  | -                             | - | 445140.96                                   | 2234297.71 | Картометрический метод                                    | 5.0   | -  |
| 9247  | -                             | - | 445148.15                                   | 2234273.86 | Картометрический метод                                    | 5.0   | -  |
| 9248  | -                             | - | 445154.90                                   | 2234249.22 | Картометрический метод                                    | 5.0   | -  |
| 9249  | -                             | - | 445158.20                                   | 2234236.61 | Картометрический метод                                    | 5.0   | -  |
| 9250  | -                             | - | 445161.05                                   | 2234225.66 | Картометрический метод                                    | 5.0   | -  |
| 9251  | -                             | - | 445167.67                                   | 2234202.85 | Картометрический метод                                    | 5.0   | -  |
| 9252  | -                             | - | 445172.29                                   | 2234193.74 | Картометрический метод                                    | 5.0   | -  |
| 9253  | -                             | - | 445172.56                                   | 2234193.36 | Картометрический метод                                    | 5.0   | -  |
| 9254  | -                             | - | 445283.98                                   | 2234036.90 | Картометрический метод                                    | 5.0   | -  |
| 9255  | -                             | - | 445304.08                                   | 2234202.60 | Картометрический метод                                    | 5.0   | -  |
| 9256  | -                             | - | 445276.64                                   | 2234290.19 | Картометрический метод                                    | 5.0   | -  |
| 9257  | -                             | - | 445276.83                                   | 2234290.42 | Картометрический метод                                    | 5.0   | -  |
| 9258  | -                             | - | 445276.71                                   | 2234290.80 | Картометрический метод                                    | 5.0   | -  |
| 9259  | -                             | - | 445274.19                                   | 2234299.67 | Картометрический метод                                    | 5.0   | -  |
| 9260  | -                             | - | 445243.85                                   | 2234401.00 | Картометрический метод                                    | 5.0   | -  |
| 9238  | -                             | - | 445216.21                                   | 2234393.58 | Картометрический метод                                    | 5.0   | -  |
| 9261  | -                             | - | 446281.21                                   | 2236139.19 | Картометрический метод                                    | 5.0   | -  |

| 2. Сведения о характерных точках границ объекта |                               |   |   |            |   |   |  |
|---|-------------------------------|---|---|------------|---|---|--|
| Обозначение<br>характерных<br>точек границ      | Существующие<br>координаты, м |   | Измененные<br>(уточненные)<br>координаты, м |            | Метод<br>определения<br>координат<br>характерной<br>точки | Средняя<br>квадратическая<br>погрешность<br>положения<br>характерной<br>точки (Mt), м | Описание<br>обозначения<br>точки на<br>местности<br>(при<br>наличии) |
|   | X                             | Y | X   | Y          |   |   |  |
| 1   | 2                             | 3 | 4   | 5          | 6   | 7   | 8  |
| 9262  | -                             | - | 446177.89                                   | 2236015.41 | Картометрический метод                                    | 5.0   | -  |
| 9263  | -                             | - | 446116.35                                   | 2235940.88 | Картометрический метод                                    | 5.0   | -  |
| 9264  | -                             | - | 446115.90                                   | 2235940.35 | Картометрический метод                                    | 5.0   | -  |
| 9265  | -                             | - | 446100.62                                   | 2235923.61 | Картометрический метод                                    | 5.0   | -  |
| 9266  | -                             | - | 446089.95                                   | 2235910.27 | Картометрический метод                                    | 5.0   | -  |
| 9267  | -                             | - | 446065.93                                   | 2235880.26 | Картометрический метод                                    | 5.0   | -  |
| 9268  | -                             | - | 446077.83                                   | 2235868.55 | Картометрический метод                                    | 5.0   | -  |
| 9269  | -                             | - | 446125.45                                   | 2235896.98 | Картометрический метод                                    | 5.0   | -  |
| 9270  | -                             | - | 446261.73                                   | 2235982.72 | Картометрический метод                                    | 5.0   | -  |
| 9271  | -                             | - | 446281.42                                   | 2235994.85 | Картометрический метод                                    | 5.0   | -  |
| 9272  | -                             | - | 446281.31                                   | 2235995.02 | Картометрический метод                                    | 5.0   | -  |
| 9273  | -                             | - | 446287.58                                   | 2235998.96 | Картометрический метод                                    | 5.0   | -  |
| 9274  | -                             | - | 446287.72                                   | 2235998.73 | Картометрический метод                                    | 5.0   | -  |
| 9275  | -                             | - | 446305.34                                   | 2236009.46 | Картометрический метод                                    | 5.0   | -  |
| 9276  | -                             | - | 446314.48                                   | 2236015.33 | Картометрический метод                                    | 5.0   | -  |
| 9277  | -                             | - | 446428.21                                   | 2236080.33 | Картометрический метод                                    | 5.0   | -  |
| 9278  | -                             | - | 446399.60                                   | 2236139.06 | Картометрический метод                                    | 5.0   | -  |
| 9279  | -                             | - | 446368.70                                   | 2236165.90 | Картометрический метод                                    | 5.0   | -  |
| 9280  | -                             | - | 446356.25                                   | 2236175.98 | Картометрический метод                                    | 5.0   | -  |
| 9281  | -                             | - | 446336.39                                   | 2236191.58 | Картометрический метод                                    | 5.0   | -  |
| 9282  | -                             | - | 446331.53                                   | 2236196.53 | Картометрический метод                                    | 5.0   | -  |
| 9261  | -                             | - | 446281.21                                   | 2236139.19 | Картометрический метод                                    | 5.0   | -  |
| 9283  | -                             | - | 446344.94                                   | 2236152.38 | Картометрический метод                                    | 5.0   | -  |
| 9284  | -                             | - | 446354.23                                   | 2236146.52 | Картометрический метод                                    | 5.0   | -  |
| 9285  | -                             | - | 446356.50                                   | 2236144.97 | Картометрический метод                                    | 5.0   | -  |

| 2. Сведения о характерных точках границ объекта |                               |   |   |            |   |   |  |
|---|-------------------------------|---|---|------------|---|---|--|
| Обозначение<br>характерных<br>точек границ      | Существующие<br>координаты, м |   | Измененные<br>(уточненные)<br>координаты, м |            | Метод<br>определения<br>координат<br>характерной<br>точки | Средняя<br>квадратическая<br>погрешность<br>положения<br>характерной<br>точки (Mt), м | Описание<br>обозначения<br>точки на<br>местности<br>(при<br>наличии) |
|   | X                             | Y | X   | Y          |   |   |  |
| 1   | 2                             | 3 | 4   | 5          | 6   | 7   | 8  |
| 9286  | -                             | - | 446352.70                                   | 2236138.98 | Картометрический метод                                    | 5.0   | -  |
| 9287  | -                             | - | 446367.25                                   | 2236120.25 | Картометрический метод                                    | 5.0   | -  |
| 9288  | -                             | - | 446362.05                                   | 2236117.32 | Картометрический метод                                    | 5.0   | -  |
| 9289  | -                             | - | 446363.53                                   | 2236115.03 | Картометрический метод                                    | 5.0   | -  |
| 9290  | -                             | - | 446374.21                                   | 2236098.11 | Картометрический метод                                    | 5.0   | -  |
| 9291  | -                             | - | 446354.92                                   | 2236087.48 | Картометрический метод                                    | 5.0   | -  |
| 9292  | -                             | - | 446344.47                                   | 2236081.06 | Картометрический метод                                    | 5.0   | -  |
| 9293  | -                             | - | 446314.72                                   | 2236062.24 | Картометрический метод                                    | 5.0   | -  |
| 9294  | -                             | - | 446304.59                                   | 2236072.62 | Картометрический метод                                    | 5.0   | -  |
| 9295  | -                             | - | 446310.01                                   | 2236078.25 | Картометрический метод                                    | 5.0   | -  |
| 9296  | -                             | - | 446290.61                                   | 2236096.66 | Картометрический метод                                    | 5.0   | -  |
| 9297  | -                             | - | 446293.03                                   | 2236097.19 | Картометрический метод                                    | 5.0   | -  |
| 9298  | -                             | - | 446309.90                                   | 2236114.96 | Картометрический метод                                    | 5.0   | -  |
| 9299  | -                             | - | 446312.79                                   | 2236118.04 | Картометрический метод                                    | 5.0   | -  |
| 9300  | -                             | - | 446316.02                                   | 2236115.60 | Картометрический метод                                    | 5.0   | -  |
| 9283  | -                             | - | 446344.94                                   | 2236152.38 | Картометрический метод                                    | 5.0   | -  |
| 9301  | -                             | - | 445955.50                                   | 2235806.78 | Картометрический метод                                    | 5.0   | -  |
| 9302  | -                             | - | 445935.04                                   | 2235784.36 | Картометрический метод                                    | 5.0   | -  |
| 9303  | -                             | - | 445919.67                                   | 2235764.93 | Картометрический метод                                    | 5.0   | -  |
| 9304  | -                             | - | 445900.94                                   | 2235733.93 | Картометрический метод                                    | 5.0   | -  |
| 9305  | -                             | - | 445885.56                                   | 2235713.06 | Картометрический метод                                    | 5.0   | -  |
| 9306  | -                             | - | 445881.69                                   | 2235706.63 | Картометрический метод                                    | 5.0   | -  |
| 9307  | -                             | - | 445885.97                                   | 2235704.06 | Картометрический метод                                    | 5.0   | -  |
| 9308  | -                             | - | 445886.89                                   | 2235701.77 | Картометрический метод                                    | 5.0   | -  |
| 9309  | -                             | - | 445876.37                                   | 2235687.17 | Картометрический метод                                    | 5.0   | -  |



| 2. Сведения о характерных точках границ объекта |                               |   |   |            |   |   |  |
|---|-------------------------------|---|---|------------|---|---|--|
| Обозначение<br>характерных<br>точек границ      | Существующие<br>координаты, м |   | Измененные<br>(уточненные)<br>координаты, м |            | Метод<br>определения<br>координат<br>характерной<br>точки | Средняя<br>квадратическая<br>погрешность<br>положения<br>характерной<br>точки (Mt), м | Описание<br>обозначения<br>точки на<br>местности<br>(при<br>наличии) |
|   | X                             | Y | X   | Y          |   |   |  |
| 1   | 2                             | 3 | 4   | 5          | 6   | 7   | 8  |
| 9310  | -                             | - | 445890.66                                   | 2235677.09 | Картометрический метод                                    | 5.0   | -  |
| 9311  | -                             | - | 445881.04                                   | 2235663.40 | Картометрический метод                                    | 5.0   | -  |
| 9312  | -                             | - | 445902.80                                   | 2235649.33 | Картометрический метод                                    | 5.0   | -  |
| 9313  | -                             | - | 445691.76                                   | 2235387.95 | Картометрический метод                                    | 5.0   | -  |
| 9314  | -                             | - | 445700.49                                   | 2235380.43 | Картометрический метод                                    | 5.0   | -  |
| 9315  | -                             | - | 445675.00                                   | 2235349.61 | Картометрический метод                                    | 5.0   | -  |
| 9316  | -                             | - | 445664.51                                   | 2235338.73 | Картометрический метод                                    | 5.0   | -  |
| 9317  | -                             | - | 445664.41                                   | 2235338.79 | Картометрический метод                                    | 5.0   | -  |
| 9318  | -                             | - | 445639.41                                   | 2235312.55 | Картометрический метод                                    | 5.0   | -  |
| 9319  | -                             | - | 445664.28                                   | 2235291.58 | Картометрический метод                                    | 5.0   | -  |
| 9320  | -                             | - | 445667.49                                   | 2235293.86 | Картометрический метод                                    | 5.0   | -  |
| 9321  | -                             | - | 445675.69                                   | 2235299.68 | Картометрический метод                                    | 5.0   | -  |
| 9322  | -                             | - | 445691.65                                   | 2235318.56 | Картометрический метод                                    | 5.0   | -  |
| 9323  | -                             | - | 445699.87                                   | 2235328.28 | Картометрический метод                                    | 5.0   | -  |
| 9324  | -                             | - | 445698.11                                   | 2235330.49 | Картометрический метод                                    | 5.0   | -  |
| 9325  | -                             | - | 445723.62                                   | 2235361.29 | Картометрический метод                                    | 5.0   | -  |
| 9326  | -                             | - | 445727.43                                   | 2235371.18 | Картометрический метод                                    | 5.0   | -  |
| 9327  | -                             | - | 445745.72                                   | 2235392.62 | Картометрический метод                                    | 5.0   | -  |
| 9328  | -                             | - | 445748.51                                   | 2235395.90 | Картометрический метод                                    | 5.0   | -  |
| 9329  | -                             | - | 445750.97                                   | 2235398.78 | Картометрический метод                                    | 5.0   | -  |
| 9330  | -                             | - | 445750.25                                   | 2235399.77 | Картометрический метод                                    | 5.0   | -  |
| 9331  | -                             | - | 445772.79                                   | 2235427.52 | Картометрический метод                                    | 5.0   | -  |
| 9332  | -                             | - | 445775.80                                   | 2235425.32 | Картометрический метод                                    | 5.0   | -  |
| 9333  | -                             | - | 445791.38                                   | 2235444.47 | Картометрический метод                                    | 5.0   | -  |
| 9334  | -                             | - | 445798.60                                   | 2235453.34 | Картометрический метод                                    | 5.0   | -  |

| 2. Сведения о характерных точках границ объекта |                               |   |   |            |   |   |  |
|---|-------------------------------|---|---|------------|---|---|--|
| Обозначение<br>характерных<br>точек границ      | Существующие<br>координаты, м |   | Измененные<br>(уточненные)<br>координаты, м |            | Метод<br>определения<br>координат<br>характерной<br>точки | Средняя<br>квадратическая<br>погрешность<br>положения<br>характерной<br>точки (Mt), м | Описание<br>обозначения<br>точки на<br>местности<br>(при<br>наличии) |
|   | X                             | Y | X   | Y          |   |   |  |
| 1   | 2                             | 3 | 4   | 5          | 6   | 7   | 8  |
| 9335  | -                             | - | 445798.60                                   | 2235453.35 | Картометрический метод                                    | 5.0   | -  |
| 9336  | -                             | - | 445798.95                                   | 2235453.07 | Картометрический метод                                    | 5.0   | -  |
| 9337  | -                             | - | 445800.17                                   | 2235452.10 | Картометрический метод                                    | 5.0   | -  |
| 9338  | -                             | - | 445800.22                                   | 2235452.06 | Картометрический метод                                    | 5.0   | -  |
| 9339  | -                             | - | 445821.84                                   | 2235478.97 | Картометрический метод                                    | 5.0   | -  |
| 9340  | -                             | - | 445842.80                                   | 2235502.85 | Картометрический метод                                    | 5.0   | -  |
| 9341  | -                             | - | 445841.89                                   | 2235503.71 | Картометрический метод                                    | 5.0   | -  |
| 9342  | -                             | - | 445841.90                                   | 2235503.72 | Картометрический метод                                    | 5.0   | -  |
| 9343  | -                             | - | 445842.80                                   | 2235502.87 | Картометрический метод                                    | 5.0   | -  |
| 9344  | -                             | - | 445863.57                                   | 2235527.50 | Картометрический метод                                    | 5.0   | -  |
| 9345  | -                             | - | 445862.17                                   | 2235528.59 | Картометрический метод                                    | 5.0   | -  |
| 9346  | -                             | - | 445861.85                                   | 2235528.84 | Картометрический метод                                    | 5.0   | -  |
| 9347  | -                             | - | 445860.96                                   | 2235529.52 | Картометрический метод                                    | 5.0   | -  |
| 9348  | -                             | - | 445871.93                                   | 2235542.26 | Картометрический метод                                    | 5.0   | -  |
| 9349  | -                             | - | 445881.48                                   | 2235553.37 | Картометрический метод                                    | 5.0   | -  |
| 9350  | -                             | - | 445888.58                                   | 2235561.27 | Картометрический метод                                    | 5.0   | -  |
| 9351  | -                             | - | 445903.95                                   | 2235578.35 | Картометрический метод                                    | 5.0   | -  |
| 9352  | -                             | - | 445904.32                                   | 2235578.77 | Картометрический метод                                    | 5.0   | -  |
| 9353  | -                             | - | 445924.13                                   | 2235601.14 | Картометрический метод                                    | 5.0   | -  |
| 9354  | -                             | - | 445925.74                                   | 2235602.98 | Картометрический метод                                    | 5.0   | -  |
| 9355  | -                             | - | 445940.55                                   | 2235619.89 | Картометрический метод                                    | 5.0   | -  |
| 9356  | -                             | - | 445946.13                                   | 2235626.52 | Картометрический метод                                    | 5.0   | -  |
| 9357  | -                             | - | 445948.89                                   | 2235631.12 | Картометрический метод                                    | 5.0   | -  |
| 9358  | -                             | - | 445977.33                                   | 2235665.91 | Картометрический метод                                    | 5.0   | -  |
| 9359  | -                             | - | 445979.93                                   | 2235669.11 | Картометрический метод                                    | 5.0   | -  |

| 2. Сведения о характерных точках границ объекта |                               |   |   |            |   |   |  |
|---|-------------------------------|---|---|------------|---|---|--|
| Обозначение<br>характерных<br>точек границ      | Существующие<br>координаты, м |   | Измененные<br>(уточненные)<br>координаты, м |            | Метод<br>определения<br>координат<br>характерной<br>точки | Средняя<br>квадратическая<br>погрешность<br>положения<br>характерной<br>точки (Mt), м | Описание<br>обозначения<br>точки на<br>местности<br>(при<br>наличии) |
|   | X                             | Y | X   | Y          |   |   |  |
| 1   | 2                             | 3 | 4   | 5          | 6   | 7   | 8  |
| 9360  | -                             | - | 445983.80                                   | 2235673.87 | Картометрический метод                                    | 5.0   | -  |
| 9361  | -                             | - | 446019.69                                   | 2235715.98 | Картометрический метод                                    | 5.0   | -  |
| 9362  | -                             | - | 446036.43                                   | 2235734.69 | Картометрический метод                                    | 5.0   | -  |
| 9363  | -                             | - | 446048.68                                   | 2235748.40 | Картометрический метод                                    | 5.0   | -  |
| 9364  | -                             | - | 446033.19                                   | 2235772.56 | Картометрический метод                                    | 5.0   | -  |
| 9365  | -                             | - | 446033.61                                   | 2235777.53 | Картометрический метод                                    | 5.0   | -  |
| 9366  | -                             | - | 446003.31                                   | 2235780.67 | Картометрический метод                                    | 5.0   | -  |
| 9367  | -                             | - | 445996.20                                   | 2235785.23 | Картометрический метод                                    | 5.0   | -  |
| 9368  | -                             | - | 445963.76                                   | 2235807.74 | Картометрический метод                                    | 5.0   | -  |
| 9301  | -                             | - | 445955.50                                   | 2235806.78 | Картометрический метод                                    | 5.0   | -  |
| 9369  | -                             | - | 445553.06                                   | 2234926.38 | Картометрический метод                                    | 5.0   | -  |
| 9370  | -                             | - | 445534.18                                   | 2234903.72 | Картометрический метод                                    | 5.0   | -  |
| 9371  | -                             | - | 445530.24                                   | 2234898.51 | Картометрический метод                                    | 5.0   | -  |
| 9372  | -                             | - | 445515.80                                   | 2234880.48 | Картометрический метод                                    | 5.0   | -  |
| 9373  | -                             | - | 445505.07                                   | 2234867.04 | Картометрический метод                                    | 5.0   | -  |
| 9374  | -                             | - | 445504.92                                   | 2234866.87 | Картометрический метод                                    | 5.0   | -  |
| 9375  | -                             | - | 445504.22                                   | 2234866.00 | Картометрический метод                                    | 5.0   | -  |
| 9376  | -                             | - | 445504.15                                   | 2234865.91 | Картометрический метод                                    | 5.0   | -  |
| 9377  | -                             | - | 445501.40                                   | 2234860.30 | Картометрический метод                                    | 5.0   | -  |
| 9378  | -                             | - | 445496.83                                   | 2234855.11 | Картометрический метод                                    | 5.0   | -  |
| 9379  | -                             | - | 445496.82                                   | 2234855.10 | Картометрический метод                                    | 5.0   | -  |
| 9380  | -                             | - | 445491.27                                   | 2234848.79 | Картометрический метод                                    | 5.0   | -  |
| 9381  | -                             | - | 445483.79                                   | 2234840.25 | Картометрический метод                                    | 5.0   | -  |
| 9382  | -                             | - | 445460.09                                   | 2234810.40 | Картометрический метод                                    | 5.0   | -  |
| 9383  | -                             | - | 445425.19                                   | 2234769.21 | Картометрический метод                                    | 5.0   | -  |

| 2. Сведения о характерных точках границ объекта |                               |   |   |            |   |   |  |
|---|-------------------------------|---|---|------------|---|---|--|
| Обозначение<br>характерных<br>точек границ      | Существующие<br>координаты, м |   | Измененные<br>(уточненные)<br>координаты, м |            | Метод<br>определения<br>координат<br>характерной<br>точки | Средняя<br>квадратическая<br>погрешность<br>положения<br>характерной<br>точки (Mt), м | Описание<br>обозначения<br>точки на<br>местности<br>(при<br>наличии) |
|   | X                             | Y | X   | Y          |   |   |  |
| 1   | 2                             | 3 | 4   | 5          | 6   | 7   | 8  |
| 9384  | -                             | - | 445425.18                                   | 2234769.20 | Картометрический метод                                    | 5.0   | -  |
| 9385  | -                             | - | 445400.89                                   | 2234740.65 | Картометрический метод                                    | 5.0   | -  |
| 9386  | -                             | - | 445378.95                                   | 2234715.31 | Картометрический метод                                    | 5.0   | -  |
| 9387  | -                             | - | 445369.00                                   | 2234703.81 | Картометрический метод                                    | 5.0   | -  |
| 9388  | -                             | - | 445393.19                                   | 2234691.99 | Картометрический метод                                    | 5.0   | -  |
| 9389  | -                             | - | 445422.96                                   | 2234678.37 | Картометрический метод                                    | 5.0   | -  |
| 9390  | -                             | - | 445435.21                                   | 2234672.53 | Картометрический метод                                    | 5.0   | -  |
| 9391  | -                             | - | 445435.44                                   | 2234672.42 | Картометрический метод                                    | 5.0   | -  |
| 9392  | -                             | - | 445453.82                                   | 2234663.65 | Картометрический метод                                    | 5.0   | -  |
| 9393  | -                             | - | 445487.72                                   | 2234649.49 | Картометрический метод                                    | 5.0   | -  |
| 9394  | -                             | - | 445508.44                                   | 2234674.46 | Картометрический метод                                    | 5.0   | -  |
| 9395  | -                             | - | 445508.73                                   | 2234674.80 | Картометрический метод                                    | 5.0   | -  |
| 9396  | -                             | - | 445514.27                                   | 2234681.49 | Картометрический метод                                    | 5.0   | -  |
| 9397  | -                             | - | 445541.34                                   | 2234713.71 | Картометрический метод                                    | 5.0   | -  |
| 9398  | -                             | - | 445544.14                                   | 2234717.59 | Картометрический метод                                    | 5.0   | -  |
| 9399  | -                             | - | 445559.89                                   | 2234737.39 | Картометрический метод                                    | 5.0   | -  |
| 9400  | -                             | - | 445560.25                                   | 2234737.04 | Картометрический метод                                    | 5.0   | -  |
| 9401  | -                             | - | 445576.61                                   | 2234757.13 | Картометрический метод                                    | 5.0   | -  |
| 9402  | -                             | - | 445597.41                                   | 2234782.82 | Картометрический метод                                    | 5.0   | -  |
| 9403  | -                             | - | 445614.89                                   | 2234804.91 | Картометрический метод                                    | 5.0   | -  |
| 9404  | -                             | - | 445634.96                                   | 2234827.65 | Картометрический метод                                    | 5.0   | -  |
| 9405  | -                             | - | 445634.97                                   | 2234827.66 | Картометрический метод                                    | 5.0   | -  |
| 9406  | -                             | - | 445652.84                                   | 2234851.06 | Картометрический метод                                    | 5.0   | -  |
| 9407  | -                             | - | 445642.49                                   | 2234860.51 | Картометрический метод                                    | 5.0   | -  |
| 9408  | -                             | - | 445624.44                                   | 2234873.50 | Картометрический метод                                    | 5.0   | -  |

| 2. Сведения о характерных точках границ объекта |                               |   |   |            |   |   |  |
|---|-------------------------------|---|---|------------|---|---|--|
| Обозначение<br>характерных<br>точек границ      | Существующие<br>координаты, м |   | Измененные<br>(уточненные)<br>координаты, м |            | Метод<br>определения<br>координат<br>характерной<br>точки | Средняя<br>квадратическая<br>погрешность<br>положения<br>характерной<br>точки (Mt), м | Описание<br>обозначения<br>точки на<br>местности<br>(при<br>наличии) |
|   | X                             | Y | X   | Y          |   |   |  |
| 1   | 2                             | 3 | 4   | 5          | 6   | 7   | 8  |
| 9409  | -                             | - | 445598.04                                   | 2234894.87 | Картометрический метод                                    | 5.0   | -  |
| 9410  | -                             | - | 445591.26                                   | 2234900.61 | Картометрический метод                                    | 5.0   | -  |
| 9411  | -                             | - | 445563.34                                   | 2234924.24 | Картометрический метод                                    | 5.0   | -  |
| 9412  | -                             | - | 445563.08                                   | 2234924.46 | Картометрический метод                                    | 5.0   | -  |
| 9413  | -                             | - | 445560.08                                   | 2234927.00 | Картометрический метод                                    | 5.0   | -  |
| 9369  | -                             | - | 445553.06                                   | 2234926.38 | Картометрический метод                                    | 5.0   | -  |
| 9414  | -                             | - | 446131.89                                   | 2235407.64 | Картометрический метод                                    | 5.0   | -  |
| 9415  | -                             | - | 446107.72                                   | 2235382.81 | Картометрический метод                                    | 5.0   | -  |
| 9416  | -                             | - | 446106.31                                   | 2235380.78 | Картометрический метод                                    | 5.0   | -  |
| 9417  | -                             | - | 446106.31                                   | 2235380.77 | Картометрический метод                                    | 5.0   | -  |
| 9418  | -                             | - | 446090.37                                   | 2235362.64 | Картометрический метод                                    | 5.0   | -  |
| 9419  | -                             | - | 446089.97                                   | 2235362.18 | Картометрический метод                                    | 5.0   | -  |
| 9420  | -                             | - | 446090.11                                   | 2235362.05 | Картометрический метод                                    | 5.0   | -  |
| 9421  | -                             | - | 446090.05                                   | 2235361.99 | Картометрический метод                                    | 5.0   | -  |
| 9422  | -                             | - | 446089.90                                   | 2235362.11 | Картометрический метод                                    | 5.0   | -  |
| 9423  | -                             | - | 446089.12                                   | 2235361.18 | Картометрический метод                                    | 5.0   | -  |
| 9424  | -                             | - | 446082.96                                   | 2235353.78 | Картометрический метод                                    | 5.0   | -  |
| 9425  | -                             | - | 446052.84                                   | 2235318.98 | Картометрический метод                                    | 5.0   | -  |
| 9426  | -                             | - | 446023.43                                   | 2235278.10 | Картометрический метод                                    | 5.0   | -  |
| 9427  | -                             | - | 446014.56                                   | 2235265.77 | Картометрический метод                                    | 5.0   | -  |
| 9428  | -                             | - | 445997.56                                   | 2235247.35 | Картометрический метод                                    | 5.0   | -  |
| 9429  | -                             | - | 445983.34                                   | 2235231.18 | Картометрический метод                                    | 5.0   | -  |
| 9430  | -                             | - | 445972.76                                   | 2235219.17 | Картометрический метод                                    | 5.0   | -  |
| 9431  | -                             | - | 445969.14                                   | 2235215.09 | Картометрический метод                                    | 5.0   | -  |
| 9432  | -                             | - | 445969.12                                   | 2235215.08 | Картометрический метод                                    | 5.0   | -  |

| 2. Сведения о характерных точках границ объекта |                               |   |   |            |   |   |  |
|---|-------------------------------|---|---|------------|---|---|--|
| Обозначение<br>характерных<br>точек границ      | Существующие<br>координаты, м |   | Измененные<br>(уточненные)<br>координаты, м |            | Метод<br>определения<br>координат<br>характерной<br>точки | Средняя<br>квадратическая<br>погрешность<br>положения<br>характерной<br>точки (Mt), м | Описание<br>обозначения<br>точки на<br>местности<br>(при<br>наличии) |
|   | X                             | Y | X   | Y          |   |   |  |
| 1   | 2                             | 3 | 4   | 5          | 6   | 7   | 8  |
| 9433  | -                             | - | 445952.70                                   | 2235194.08 | Картометрический метод                                    | 5.0   | -  |
| 9434  | -                             | - | 445952.67                                   | 2235186.72 | Картометрический метод                                    | 5.0   | -  |
| 9435  | -                             | - | 445968.46                                   | 2235170.36 | Картометрический метод                                    | 5.0   | -  |
| 9436  | -                             | - | 445978.71                                   | 2235161.26 | Картометрический метод                                    | 5.0   | -  |
| 9437  | -                             | - | 445994.02                                   | 2235148.89 | Картометрический метод                                    | 5.0   | -  |
| 9438  | -                             | - | 446001.44                                   | 2235142.72 | Картометрический метод                                    | 5.0   | -  |
| 9439  | -                             | - | 446001.44                                   | 2235142.71 | Картометрический метод                                    | 5.0   | -  |
| 9440  | -                             | - | 446001.86                                   | 2235142.37 | Картометрический метод                                    | 5.0   | -  |
| 9441  | -                             | - | 446007.52                                   | 2235137.93 | Картометрический метод                                    | 5.0   | -  |
| 9442  | -                             | - | 446041.22                                   | 2235110.36 | Картометрический метод                                    | 5.0   | -  |
| 9443  | -                             | - | 446043.78                                   | 2235108.52 | Картометрический метод                                    | 5.0   | -  |
| 9444  | -                             | - | 446049.67                                   | 2235115.50 | Картометрический метод                                    | 5.0   | -  |
| 9445  | -                             | - | 446065.31                                   | 2235133.49 | Картометрический метод                                    | 5.0   | -  |
| 9446  | -                             | - | 446065.13                                   | 2235133.78 | Картометрический метод                                    | 5.0   | -  |
| 9447  | -                             | - | 446086.14                                   | 2235158.75 | Картометрический метод                                    | 5.0   | -  |
| 9448  | -                             | - | 446086.68                                   | 2235159.38 | Картометрический метод                                    | 5.0   | -  |
| 9449  | -                             | - | 446086.81                                   | 2235159.53 | Картометрический метод                                    | 5.0   | -  |
| 9450  | -                             | - | 446090.21                                   | 2235163.52 | Картометрический метод                                    | 5.0   | -  |
| 9451  | -                             | - | 446104.69                                   | 2235180.50 | Картометрический метод                                    | 5.0   | -  |
| 9452  | -                             | - | 446167.85                                   | 2235258.05 | Картометрический метод                                    | 5.0   | -  |
| 9453  | -                             | - | 446187.03                                   | 2235282.17 | Картометрический метод                                    | 5.0   | -  |
| 9454  | -                             | - | 446199.68                                   | 2235296.39 | Картометрический метод                                    | 5.0   | -  |
| 9455  | -                             | - | 446210.29                                   | 2235308.33 | Картометрический метод                                    | 5.0   | -  |
| 9456  | -                             | - | 446171.24                                   | 2235354.12 | Картометрический метод                                    | 5.0   | -  |
| 9457  | -                             | - | 446139.19                                   | 2235400.93 | Картометрический метод                                    | 5.0   | -  |

| 2. Сведения о характерных точках границ объекта |                               |   |   |            |   |   |  |
|---|-------------------------------|---|---|------------|---|---|--|
| Обозначение<br>характерных<br>точек границ      | Существующие<br>координаты, м |   | Измененные<br>(уточненные)<br>координаты, м |            | Метод<br>определения<br>координат<br>характерной<br>точки | Средняя<br>квадратическая<br>погрешность<br>положения<br>характерной<br>точки (Mt), м | Описание<br>обозначения<br>точки на<br>местности<br>(при<br>наличии) |
|   | X                             | Y | X   | Y          |   |   |  |
| 1   | 2                             | 3 | 4   | 5          | 6   | 7   | 8  |
| 9458  | -                             | - | 446132.22                                   | 2235407.86 | Картометрический метод                                    | 5.0   | -  |
| 9414  | -                             | - | 446131.89                                   | 2235407.64 | Картометрический метод                                    | 5.0   | -  |
| 9459  | -                             | - | 445260.31                                   | 2234849.22 | Картометрический метод                                    | 5.0   | -  |
| 9460  | -                             | - | 445259.03                                   | 2234848.93 | Картометрический метод                                    | 5.0   | -  |
| 9461  | -                             | - | 445257.13                                   | 2234848.50 | Картометрический метод                                    | 5.0   | -  |
| 9462  | -                             | - | 445248.30                                   | 2234845.37 | Картометрический метод                                    | 5.0   | -  |
| 9463  | -                             | - | 445248.25                                   | 2234845.36 | Картометрический метод                                    | 5.0   | -  |
| 9464  | -                             | - | 445237.67                                   | 2234841.64 | Картометрический метод                                    | 5.0   | -  |
| 9465  | -                             | - | 445233.22                                   | 2234835.46 | Картометрический метод                                    | 5.0   | -  |
| 9466  | -                             | - | 445206.76                                   | 2234798.68 | Картометрический метод                                    | 5.0   | -  |
| 9467  | -                             | - | 445168.04                                   | 2234740.90 | Картометрический метод                                    | 5.0   | -  |
| 9468  | -                             | - | 445161.71                                   | 2234702.14 | Картометрический метод                                    | 5.0   | -  |
| 9469  | -                             | - | 445132.15                                   | 2234644.20 | Картометрический метод                                    | 5.0   | -  |
| 9470  | -                             | - | 445127.68                                   | 2234633.16 | Картометрический метод                                    | 5.0   | -  |
| 9471  | -                             | - | 445126.64                                   | 2234630.60 | Картометрический метод                                    | 5.0   | -  |
| 9472  | -                             | - | 445125.87                                   | 2234627.77 | Картометрический метод                                    | 5.0   | -  |
| 9473  | -                             | - | 445125.26                                   | 2234624.91 | Картометрический метод                                    | 5.0   | -  |
| 9474  | -                             | - | 445125.15                                   | 2234623.50 | Картометрический метод                                    | 5.0   | -  |
| 9475  | -                             | - | 445124.94                                   | 2234620.73 | Картометрический метод                                    | 5.0   | -  |
| 9476  | -                             | - | 445125.93                                   | 2234618.57 | Картометрический метод                                    | 5.0   | -  |
| 9477  | -                             | - | 445127.37                                   | 2234615.42 | Картометрический метод                                    | 5.0   | -  |
| 9478  | -                             | - | 445127.65                                   | 2234611.29 | Картометрический метод                                    | 5.0   | -  |
| 9479  | -                             | - | 445115.65                                   | 2234612.99 | Картометрический метод                                    | 5.0   | -  |
| 9480  | -                             | - | 445095.46                                   | 2234623.06 | Картометрический метод                                    | 5.0   | -  |
| 9481  | -                             | - | 445090.52                                   | 2234625.53 | Картометрический метод                                    | 5.0   | -  |

| 2. Сведения о характерных точках границ объекта |                               |   |   |            |   |   |  |
|---|-------------------------------|---|---|------------|---|---|--|
| Обозначение<br>характерных<br>точек границ      | Существующие<br>координаты, м |   | Измененные<br>(уточненные)<br>координаты, м |            | Метод<br>определения<br>координат<br>характерной<br>точки | Средняя<br>квадратическая<br>погрешность<br>положения<br>характерной<br>точки (Mt), м | Описание<br>обозначения<br>точки на<br>местности<br>(при<br>наличии) |
|   | X                             | Y | X   | Y          |   |   |  |
| 1   | 2                             | 3 | 4   | 5          | 6   | 7   | 8  |
| 9482  | -                             | - | 445070.46                                   | 2234591.51 | Картометрический метод                                    | 5.0   | -  |
| 9483  | -                             | - | 445070.46                                   | 2234591.50 | Картометрический метод                                    | 5.0   | -  |
| 9484  | -                             | - | 445070.52                                   | 2234546.34 | Картометрический метод                                    | 5.0   | -  |
| 9485  | -                             | - | 445080.29                                   | 2234516.40 | Картометрический метод                                    | 5.0   | -  |
| 9486  | -                             | - | 445148.95                                   | 2234540.57 | Картометрический метод                                    | 5.0   | -  |
| 9487  | -                             | - | 445172.96                                   | 2234548.11 | Картометрический метод                                    | 5.0   | -  |
| 9488  | -                             | - | 445188.01                                   | 2234550.52 | Картометрический метод                                    | 5.0   | -  |
| 9489  | -                             | - | 445194.40                                   | 2234551.56 | Картометрический метод                                    | 5.0   | -  |
| 9490  | -                             | - | 445185.20                                   | 2234625.46 | Картометрический метод                                    | 5.0   | -  |
| 9491  | -                             | - | 445214.75                                   | 2234628.92 | Картометрический метод                                    | 5.0   | -  |
| 9492  | -                             | - | 445219.59                                   | 2234593.58 | Картометрический метод                                    | 5.0   | -  |
| 9493  | -                             | - | 445224.14                                   | 2234556.29 | Картометрический метод                                    | 5.0   | -  |
| 9494  | -                             | - | 445246.85                                   | 2234557.94 | Картометрический метод                                    | 5.0   | -  |
| 9495  | -                             | - | 445279.41                                   | 2234562.36 | Картометрический метод                                    | 5.0   | -  |
| 9496  | -                             | - | 445279.42                                   | 2234562.36 | Картометрический метод                                    | 5.0   | -  |
| 9497  | -                             | - | 445294.52                                   | 2234565.14 | Картометрический метод                                    | 5.0   | -  |
| 9498  | -                             | - | 445304.18                                   | 2234563.57 | Картометрический метод                                    | 5.0   | -  |
| 9499  | -                             | - | 445306.10                                   | 2234563.74 | Картометрический метод                                    | 5.0   | -  |
| 9500  | -                             | - | 445321.01                                   | 2234565.06 | Картометрический метод                                    | 5.0   | -  |
| 9501  | -                             | - | 445329.75                                   | 2234566.50 | Картометрический метод                                    | 5.0   | -  |
| 9502  | -                             | - | 445336.69                                   | 2234567.65 | Картометрический метод                                    | 5.0   | -  |
| 9503  | -                             | - | 445340.23                                   | 2234572.26 | Картометрический метод                                    | 5.0   | -  |
| 9504  | -                             | - | 445339.71                                   | 2234574.99 | Картометрический метод                                    | 5.0   | -  |
| 9505  | -                             | - | 445339.23                                   | 2234577.52 | Картометрический метод                                    | 5.0   | -  |
| 9506  | -                             | - | 445338.51                                   | 2234580.82 | Картометрический метод                                    | 5.0   | -  |



| 2. Сведения о характерных точках границ объекта |                               |   |   |            |   |   |  |
|---|-------------------------------|---|---|------------|---|---|--|
| Обозначение<br>характерных<br>точек границ      | Существующие<br>координаты, м |   | Измененные<br>(уточненные)<br>координаты, м |            | Метод<br>определения<br>координат<br>характерной<br>точки | Средняя<br>квадратическая<br>погрешность<br>положения<br>характерной<br>точки (Mt), м | Описание<br>обозначения<br>точки на<br>местности<br>(при<br>наличии) |
|   | X                             | Y | X   | Y          |   |   |  |
| 1   | 2                             | 3 | 4   | 5          | 6   | 7   | 8  |
| 9507  | -                             | - | 445329.24                                   | 2234614.63 | Картометрический метод                                    | 5.0   | -  |
| 9508  | -                             | - | 445325.85                                   | 2234615.12 | Картометрический метод                                    | 5.0   | -  |
| 9509  | -                             | - | 445315.48                                   | 2234650.19 | Картометрический метод                                    | 5.0   | -  |
| 9510  | -                             | - | 445315.00                                   | 2234651.65 | Картометрический метод                                    | 5.0   | -  |
| 9511  | -                             | - | 445314.71                                   | 2234651.56 | Картометрический метод                                    | 5.0   | -  |
| 9512  | -                             | - | 445272.52                                   | 2234639.46 | Картометрический метод                                    | 5.0   | -  |
| 9513  | -                             | - | 445272.29                                   | 2234639.39 | Картометрический метод                                    | 5.0   | -  |
| 9514  | -                             | - | 445219.86                                   | 2234629.99 | Картометрический метод                                    | 5.0   | -  |
| 9515  | -                             | - | 445216.50                                   | 2234654.18 | Картометрический метод                                    | 5.0   | -  |
| 9516  | -                             | - | 445216.44                                   | 2234654.57 | Картометрический метод                                    | 5.0   | -  |
| 9517  | -                             | - | 445218.77                                   | 2234658.13 | Картометрический метод                                    | 5.0   | -  |
| 9518  | -                             | - | 445218.91                                   | 2234658.34 | Картометрический метод                                    | 5.0   | -  |
| 9519  | -                             | - | 445211.31                                   | 2234709.91 | Картометрический метод                                    | 5.0   | -  |
| 9520  | -                             | - | 445211.28                                   | 2234710.12 | Картометрический метод                                    | 5.0   | -  |
| 9521  | -                             | - | 445216.02                                   | 2234725.86 | Картометрический метод                                    | 5.0   | -  |
| 9522  | -                             | - | 445231.12                                   | 2234730.76 | Картометрический метод                                    | 5.0   | -  |
| 9523  | -                             | - | 445239.71                                   | 2234737.84 | Картометрический метод                                    | 5.0   | -  |
| 9524  | -                             | - | 445244.41                                   | 2234740.58 | Картометрический метод                                    | 5.0   | -  |
| 9525  | -                             | - | 445287.95                                   | 2234751.45 | Картометрический метод                                    | 5.0   | -  |
| 9526  | -                             | - | 445287.61                                   | 2234752.73 | Картометрический метод                                    | 5.0   | -  |
| 9527  | -                             | - | 445287.61                                   | 2234752.74 | Картометрический метод                                    | 5.0   | -  |
| 9528  | -                             | - | 445279.37                                   | 2234782.47 | Картометрический метод                                    | 5.0   | -  |
| 9529  | -                             | - | 445276.49                                   | 2234781.65 | Картометрический метод                                    | 5.0   | -  |
| 9530  | -                             | - | 445266.11                                   | 2234816.87 | Картометрический метод                                    | 5.0   | -  |
| 9531  | -                             | - | 445270.18                                   | 2234818.38 | Картометрический метод                                    | 5.0   | -  |

| 2. Сведения о характерных точках границ объекта |                            |   |                                       |            |   |  |   |
|---|----------------------------|---|---------------------------------------|------------|---|--|---|
| Обозначение характерных точек границ            | Существующие координаты, м |   | Измененные (уточненные) координаты, м |            | Метод определения координат характерной точки | Средняя квадратическая погрешность положения характерной точки (Mt), м | Описание обозначения точки на местности (при наличии) |
|   | X                          | Y | X                                     | Y          |   |  |   |
| 1   | 2                          | 3 | 4                                     | 5          | 6   | 7  | 8   |
| 9532  | -                          | - | 445261.11                             | 2234849.46 | Картометрический метод                        | 5.0  | -   |
| 9459  | -                          | - | 445260.31                             | 2234849.22 | Картометрический метод                        | 5.0  | -   |
| 9533  | -                          | - | 443810.35                             | 2236651.55 | Картометрический метод                        | 5.0  | -   |
| 9534  | -                          | - | 443780.00                             | 2236650.10 | Картометрический метод                        | 5.0  | -   |
| 9535  | -                          | - | 443751.57                             | 2236640.19 | Картометрический метод                        | 5.0  | -   |
| 9536  | -                          | - | 443747.41                             | 2236623.32 | Картометрический метод                        | 5.0  | -   |
| 9537  | -                          | - | 443719.67                             | 2236622.92 | Картометрический метод                        | 5.0  | -   |
| 9538  | -                          | - | 443719.64                             | 2236624.24 | Картометрический метод                        | 5.0  | -   |
| 9539  | -                          | - | 443719.63                             | 2236624.32 | Картометрический метод                        | 5.0  | -   |
| 9540  | -                          | - | 443719.63                             | 2236624.37 | Картометрический метод                        | 5.0  | -   |
| 9541  | -                          | - | 443719.61                             | 2236625.52 | Картометрический метод                        | 5.0  | -   |
| 9542  | -                          | - | 443719.61                             | 2236625.53 | Картометрический метод                        | 5.0  | -   |
| 9543  | -                          | - | 443719.55                             | 2236628.22 | Картометрический метод                        | 5.0  | -   |
| 9544  | -                          | - | 443702.91                             | 2236639.52 | Картометрический метод                        | 5.0  | -   |
| 9545  | -                          | - | 443702.90                             | 2236639.52 | Картометрический метод                        | 5.0  | -   |
| 9546  | -                          | - | 443692.74                             | 2236627.36 | Картометрический метод                        | 5.0  | -   |
| 9547  | -                          | - | 443675.30                             | 2236442.42 | Картометрический метод                        | 5.0  | -   |
| 9548  | -                          | - | 443702.30                             | 2236442.80 | Картометрический метод                        | 5.0  | -   |
| 9549  | -                          | - | 443714.23                             | 2236442.97 | Картометрический метод                        | 5.0  | -   |
| 9550  | -                          | - | 443726.15                             | 2236443.13 | Картометрический метод                        | 5.0  | -   |
| 9551  | -                          | - | 443749.99                             | 2236443.48 | Картометрический метод                        | 5.0  | -   |
| 9552  | -                          | - | 443759.85                             | 2236443.64 | Картометрический метод                        | 5.0  | -   |
| 9553  | -                          | - | 443759.99                             | 2236443.64 | Картометрический метод                        | 5.0  | -   |
| 9554  | -                          | - | 443767.86                             | 2236443.75 | Картометрический метод                        | 5.0  | -   |
| 9555  | -                          | - | 443786.53                             | 2236443.99 | Картометрический метод                        | 5.0  | -   |

| 2. Сведения о характерных точках границ объекта |                               |   |   |            |   |   |  |
|---|-------------------------------|---|---|------------|---|---|--|
| Обозначение<br>характерных<br>точек границ      | Существующие<br>координаты, м |   | Измененные<br>(уточненные)<br>координаты, м |            | Метод<br>определения<br>координат<br>характерной<br>точки | Средняя<br>квадратическая<br>погрешность<br>положения<br>характерной<br>точки (Mt), м | Описание<br>обозначения<br>точки на<br>местности<br>(при<br>наличии) |
|   | X                             | Y | X   | Y          |   |   |  |
| 1   | 2                             | 3 | 4   | 5          | 6   | 7   | 8  |
| 9556  | -                             | - | 443786.66                                   | 2236444.02 | Картометрический метод                                    | 5.0   | -  |
| 9557  | -                             | - | 443813.34                                   | 2236444.40 | Картометрический метод                                    | 5.0   | -  |
| 9558  | -                             | - | 443856.98                                   | 2236445.03 | Картометрический метод                                    | 5.0   | -  |
| 9559  | -                             | - | 443856.19                                   | 2236500.02 | Картометрический метод                                    | 5.0   | -  |
| 9560  | -                             | - | 443855.79                                   | 2236527.51 | Картометрический метод                                    | 5.0   | -  |
| 9561  | -                             | - | 443855.40                                   | 2236555.01 | Картометрический метод                                    | 5.0   | -  |
| 9562  | -                             | - | 443855.00                                   | 2236582.51 | Картометрический метод                                    | 5.0   | -  |
| 9563  | -                             | - | 443854.68                                   | 2236605.41 | Картометрический метод                                    | 5.0   | -  |
| 9564  | -                             | - | 443854.40                                   | 2236624.86 | Картометрический метод                                    | 5.0   | -  |
| 9565  | -                             | - | 443854.00                                   | 2236652.51 | Картометрический метод                                    | 5.0   | -  |
| 9533  | -                             | - | 443810.35                                   | 2236651.55 | Картометрический метод                                    | 5.0   | -  |
| 9566  | -                             | - | 445662.95                                   | 2235265.60 | Картометрический метод                                    | 5.0   | -  |
| 9567  | -                             | - | 445659.91                                   | 2235260.84 | Картометрический метод                                    | 5.0   | -  |
| 9568  | -                             | - | 445649.95                                   | 2235250.97 | Картометрический метод                                    | 5.0   | -  |
| 9569  | -                             | - | 445646.81                                   | 2235247.86 | Картометрический метод                                    | 5.0   | -  |
| 9570  | -                             | - | 445646.26                                   | 2235247.09 | Картометрический метод                                    | 5.0   | -  |
| 9571  | -                             | - | 445645.99                                   | 2235246.78 | Картометрический метод                                    | 5.0   | -  |
| 9572  | -                             | - | 445623.60                                   | 2235220.60 | Картометрический метод                                    | 5.0   | -  |
| 9573  | -                             | - | 445611.20                                   | 2235205.88 | Картометрический метод                                    | 5.0   | -  |
| 9574  | -                             | - | 445605.05                                   | 2235198.59 | Картометрический метод                                    | 5.0   | -  |
| 9575  | -                             | - | 445595.13                                   | 2235186.80 | Картометрический метод                                    | 5.0   | -  |
| 9576  | -                             | - | 445586.07                                   | 2235175.90 | Картометрический метод                                    | 5.0   | -  |
| 9577  | -                             | - | 445570.84                                   | 2235156.07 | Картометрический метод                                    | 5.0   | -  |
| 9578  | -                             | - | 445561.18                                   | 2235144.27 | Картометрический метод                                    | 5.0   | -  |
| 9579  | -                             | - | 445555.06                                   | 2235136.81 | Картометрический метод                                    | 5.0   | -  |

| 2. Сведения о характерных точках границ объекта |                               |   |   |            |   |   |  |
|---|-------------------------------|---|---|------------|---|---|--|
| Обозначение<br>характерных<br>точек границ      | Существующие<br>координаты, м |   | Измененные<br>(уточненные)<br>координаты, м |            | Метод<br>определения<br>координат<br>характерной<br>точки | Средняя<br>квадратическая<br>погрешность<br>положения<br>характерной<br>точки (Mt), м | Описание<br>обозначения<br>точки на<br>местности<br>(при<br>наличии) |
|   | X                             | Y | X   | Y          |   |   |  |
| 1   | 2                             | 3 | 4   | 5          | 6   | 7   | 8  |
| 9580  | -                             | - | 445600.97                                   | 2235098.92 | Картометрический метод                                    | 5.0   | -  |
| 9581  | -                             | - | 445587.07                                   | 2235079.10 | Картометрический метод                                    | 5.0   | -  |
| 9582  | -                             | - | 445584.77                                   | 2235076.25 | Картометрический метод                                    | 5.0   | -  |
| 9583  | -                             | - | 445581.81                                   | 2235072.75 | Картометрический метод                                    | 5.0   | -  |
| 9584  | -                             | - | 445566.70                                   | 2235052.44 | Картометрический метод                                    | 5.0   | -  |
| 9585  | -                             | - | 445564.02                                   | 2235048.95 | Картометрический метод                                    | 5.0   | -  |
| 9586  | -                             | - | 445555.72                                   | 2235038.26 | Картометрический метод                                    | 5.0   | -  |
| 9587  | -                             | - | 445560.85                                   | 2235032.89 | Картометрический метод                                    | 5.0   | -  |
| 9588  | -                             | - | 445560.56                                   | 2235032.54 | Картометрический метод                                    | 5.0   | -  |
| 9589  | -                             | - | 445551.61                                   | 2235021.79 | Картометрический метод                                    | 5.0   | -  |
| 9590  | -                             | - | 445594.07                                   | 2234986.77 | Картометрический метод                                    | 5.0   | -  |
| 9591  | -                             | - | 445604.91                                   | 2235000.28 | Картометрический метод                                    | 5.0   | -  |
| 9592  | -                             | - | 445667.16                                   | 2235073.46 | Картометрический метод                                    | 5.0   | -  |
| 9593  | -                             | - | 445666.71                                   | 2235073.75 | Картометрический метод                                    | 5.0   | -  |
| 9594  | -                             | - | 445666.40                                   | 2235073.95 | Картометрический метод                                    | 5.0   | -  |
| 9595  | -                             | - | 445679.74                                   | 2235089.50 | Картометрический метод                                    | 5.0   | -  |
| 9596  | -                             | - | 445684.25                                   | 2235094.83 | Картометрический метод                                    | 5.0   | -  |
| 9597  | -                             | - | 445684.11                                   | 2235094.97 | Картометрический метод                                    | 5.0   | -  |
| 9598  | -                             | - | 445685.14                                   | 2235096.20 | Картометрический метод                                    | 5.0   | -  |
| 9599  | -                             | - | 445695.62                                   | 2235112.24 | Картометрический метод                                    | 5.0   | -  |
| 9600  | -                             | - | 445707.99                                   | 2235127.14 | Картометрический метод                                    | 5.0   | -  |
| 9601  | -                             | - | 445709.89                                   | 2235125.83 | Картометрический метод                                    | 5.0   | -  |
| 9602  | -                             | - | 445722.73                                   | 2235141.14 | Картометрический метод                                    | 5.0   | -  |
| 9603  | -                             | - | 445722.64                                   | 2235141.33 | Картометрический метод                                    | 5.0   | -  |
| 9604  | -                             | - | 445735.50                                   | 2235157.16 | Картометрический метод                                    | 5.0   | -  |

| 2. Сведения о характерных точках границ объекта |                               |   |   |            |   |   |  |
|---|-------------------------------|---|---|------------|---|---|--|
| Обозначение<br>характерных<br>точек границ      | Существующие<br>координаты, м |   | Измененные<br>(уточненные)<br>координаты, м |            | Метод<br>определения<br>координат<br>характерной<br>точки | Средняя<br>квадратическая<br>погрешность<br>положения<br>характерной<br>точки (Mt), м | Описание<br>обозначения<br>точки на<br>местности<br>(при<br>наличии) |
|   | X                             | Y | X   | Y          |   |   |  |
| 1   | 2                             | 3 | 4   | 5          | 6   | 7   | 8  |
| 9605  | -                             | - | 445748.74                                   | 2235172.67 | Картометрический метод                                    | 5.0   | -  |
| 9606  | -                             | - | 445761.61                                   | 2235187.46 | Картометрический метод                                    | 5.0   | -  |
| 9607  | -                             | - | 445774.22                                   | 2235202.59 | Картометрический метод                                    | 5.0   | -  |
| 9608  | -                             | - | 445786.95                                   | 2235218.68 | Картометрический метод                                    | 5.0   | -  |
| 9609  | -                             | - | 445800.77                                   | 2235234.74 | Картометрический метод                                    | 5.0   | -  |
| 9610  | -                             | - | 445825.44                                   | 2235263.95 | Картометрический метод                                    | 5.0   | -  |
| 9611  | -                             | - | 445823.00                                   | 2235266.39 | Картометрический метод                                    | 5.0   | -  |
| 9612  | -                             | - | 445755.98                                   | 2235266.96 | Картометрический метод                                    | 5.0   | -  |
| 9613  | -                             | - | 445755.95                                   | 2235266.96 | Картометрический метод                                    | 5.0   | -  |
| 9614  | -                             | - | 445748.28                                   | 2235267.42 | Картометрический метод                                    | 5.0   | -  |
| 9615  | -                             | - | 445748.17                                   | 2235268.89 | Картометрический метод                                    | 5.0   | -  |
| 9616  | -                             | - | 445729.20                                   | 2235268.77 | Картометрический метод                                    | 5.0   | -  |
| 9617  | -                             | - | 445690.47                                   | 2235269.03 | Картометрический метод                                    | 5.0   | -  |
| 9618  | -                             | - | 445690.49                                   | 2235269.31 | Картометрический метод                                    | 5.0   | -  |
| 9619  | -                             | - | 445665.73                                   | 2235269.96 | Картометрический метод                                    | 5.0   | -  |
| 9566  | -                             | - | 445662.95                                   | 2235265.60 | Картометрический метод                                    | 5.0   | -  |
| 9620  | -                             | - | 445129.18                                   | 2231107.60 | Картометрический метод                                    | 5.0   | -  |
| 9621  | -                             | - | 445114.38                                   | 2231090.58 | Картометрический метод                                    | 5.0   | -  |
| 9622  | -                             | - | 445096.70                                   | 2231068.63 | Картометрический метод                                    | 5.0   | -  |
| 9623  | -                             | - | 445095.86                                   | 2231067.55 | Картометрический метод                                    | 5.0   | -  |
| 9624  | -                             | - | 445092.95                                   | 2231064.55 | Картометрический метод                                    | 5.0   | -  |
| 9625  | -                             | - | 445088.28                                   | 2231058.72 | Картометрический метод                                    | 5.0   | -  |
| 9626  | -                             | - | 445088.38                                   | 2231058.48 | Картометрический метод                                    | 5.0   | -  |
| 9627  | -                             | - | 445077.12                                   | 2231044.98 | Картометрический метод                                    | 5.0   | -  |
| 9628  | -                             | - | 445066.21                                   | 2231031.99 | Картометрический метод                                    | 5.0   | -  |

| 2. Сведения о характерных точках границ объекта |                               |   |   |            |   |   |  |
|---|-------------------------------|---|---|------------|---|---|--|
| Обозначение<br>характерных<br>точек границ      | Существующие<br>координаты, м |   | Измененные<br>(уточненные)<br>координаты, м |            | Метод<br>определения<br>координат<br>характерной<br>точки | Средняя<br>квадратическая<br>погрешность<br>положения<br>характерной<br>точки (Mt), м | Описание<br>обозначения<br>точки на<br>местности<br>(при<br>наличии) |
|   | X                             | Y | X   | Y          |   |   |  |
| 1   | 2                             | 3 | 4   | 5          | 6   | 7   | 8  |
| 9629  | -                             | - | 445054.88                                   | 2231017.96 | Картометрический метод                                    | 5.0   | -  |
| 9630  | -                             | - | 445043.67                                   | 2231004.07 | Картометрический метод                                    | 5.0   | -  |
| 9631  | -                             | - | 445031.13                                   | 2230989.71 | Картометрический метод                                    | 5.0   | -  |
| 9632  | -                             | - | 445018.63                                   | 2230975.47 | Картометрический метод                                    | 5.0   | -  |
| 9633  | -                             | - | 445010.48                                   | 2230966.61 | Картометрический метод                                    | 5.0   | -  |
| 9634  | -                             | - | 445008.46                                   | 2230962.62 | Картометрический метод                                    | 5.0   | -  |
| 9635  | -                             | - | 445002.50                                   | 2230955.89 | Картометрический метод                                    | 5.0   | -  |
| 9636  | -                             | - | 444996.76                                   | 2230948.93 | Картометрический метод                                    | 5.0   | -  |
| 9637  | -                             | - | 444996.78                                   | 2230948.91 | Картометрический метод                                    | 5.0   | -  |
| 9638  | -                             | - | 444996.50                                   | 2230948.64 | Картометрический метод                                    | 5.0   | -  |
| 9639  | -                             | - | 444993.29                                   | 2230945.19 | Картометрический метод                                    | 5.0   | -  |
| 9640  | -                             | - | 444980.53                                   | 2230929.54 | Картометрический метод                                    | 5.0   | -  |
| 9641  | -                             | - | 444979.79                                   | 2230929.16 | Картометрический метод                                    | 5.0   | -  |
| 9642  | -                             | - | 444964.11                                   | 2230908.90 | Картометрический метод                                    | 5.0   | -  |
| 9643  | -                             | - | 444970.12                                   | 2230903.59 | Картометрический метод                                    | 5.0   | -  |
| 9644  | -                             | - | 444986.36                                   | 2230889.25 | Картометрический метод                                    | 5.0   | -  |
| 9645  | -                             | - | 444986.63                                   | 2230888.91 | Картометрический метод                                    | 5.0   | -  |
| 9646  | -                             | - | 444988.78                                   | 2230886.83 | Картометрический метод                                    | 5.0   | -  |
| 9647  | -                             | - | 444989.14                                   | 2230885.89 | Картометрический метод                                    | 5.0   | -  |
| 9648  | -                             | - | 444989.62                                   | 2230884.67 | Картометрический метод                                    | 5.0   | -  |
| 9649  | -                             | - | 445003.75                                   | 2230872.31 | Картометрический метод                                    | 5.0   | -  |
| 9650  | -                             | - | 445010.96                                   | 2230865.84 | Картометрический метод                                    | 5.0   | -  |
| 9651  | -                             | - | 445011.60                                   | 2230865.25 | Картометрический метод                                    | 5.0   | -  |
| 9652  | -                             | - | 445022.44                                   | 2230855.26 | Картометрический метод                                    | 5.0   | -  |
| 9653  | -                             | - | 445039.74                                   | 2230839.37 | Картометрический метод                                    | 5.0   | -  |

| 2. Сведения о характерных точках границ объекта |                               |   |   |            |   |   |  |
|---|-------------------------------|---|---|------------|---|---|--|
| Обозначение<br>характерных<br>точек границ      | Существующие<br>координаты, м |   | Измененные<br>(уточненные)<br>координаты, м |            | Метод<br>определения<br>координат<br>характерной<br>точки | Средняя<br>квадратическая<br>погрешность<br>положения<br>характерной<br>точки (Mt), м | Описание<br>обозначения<br>точки на<br>местности<br>(при<br>наличии) |
|   | X                             | Y | X   | Y          |   |   |  |
| 1   | 2                             | 3 | 4   | 5          | 6   | 7   | 8  |
| 9654  | -                             | - | 445045.60                                   | 2230833.98 | Картометрический метод                                    | 5.0   | -  |
| 9655  | -                             | - | 445060.57                                   | 2230820.24 | Картометрический метод                                    | 5.0   | -  |
| 9656  | -                             | - | 445077.87                                   | 2230842.36 | Картометрический метод                                    | 5.0   | -  |
| 9657  | -                             | - | 445103.48                                   | 2230872.52 | Картометрический метод                                    | 5.0   | -  |
| 9658  | -                             | - | 445104.58                                   | 2230873.88 | Картометрический метод                                    | 5.0   | -  |
| 9659  | -                             | - | 445105.17                                   | 2230873.41 | Картометрический метод                                    | 5.0   | -  |
| 9660  | -                             | - | 445115.84                                   | 2230885.53 | Картометрический метод                                    | 5.0   | -  |
| 9661  | -                             | - | 445125.34                                   | 2230897.56 | Картометрический метод                                    | 5.0   | -  |
| 9662  | -                             | - | 445124.68                                   | 2230898.09 | Картометрический метод                                    | 5.0   | -  |
| 9663  | -                             | - | 445134.46                                   | 2230910.66 | Картометрический метод                                    | 5.0   | -  |
| 9664  | -                             | - | 445144.22                                   | 2230923.15 | Картометрический метод                                    | 5.0   | -  |
| 9665  | -                             | - | 445154.24                                   | 2230935.72 | Картометрический метод                                    | 5.0   | -  |
| 9666  | -                             | - | 445153.47                                   | 2230936.43 | Картометрический метод                                    | 5.0   | -  |
| 9667  | -                             | - | 445153.46                                   | 2230936.44 | Картометрический метод                                    | 5.0   | -  |
| 9668  | -                             | - | 445163.84                                   | 2230948.94 | Картометрический метод                                    | 5.0   | -  |
| 9669  | -                             | - | 445173.07                                   | 2230959.34 | Картометрический метод                                    | 5.0   | -  |
| 9670  | -                             | - | 445174.49                                   | 2230960.94 | Картометрический метод                                    | 5.0   | -  |
| 9671  | -                             | - | 445185.54                                   | 2230973.98 | Картометрический метод                                    | 5.0   | -  |
| 9672  | -                             | - | 445185.62                                   | 2230973.92 | Картометрический метод                                    | 5.0   | -  |
| 9673  | -                             | - | 445195.39                                   | 2230986.28 | Картометрический метод                                    | 5.0   | -  |
| 9674  | -                             | - | 445195.42                                   | 2230986.31 | Картометрический метод                                    | 5.0   | -  |
| 9675  | -                             | - | 445194.93                                   | 2230986.75 | Картометрический метод                                    | 5.0   | -  |
| 9676  | -                             | - | 445194.80                                   | 2230986.87 | Картометрический метод                                    | 5.0   | -  |
| 9677  | -                             | - | 445208.71                                   | 2231004.23 | Картометрический метод                                    | 5.0   | -  |
| 9678  | -                             | - | 445208.86                                   | 2231004.23 | Картометрический метод                                    | 5.0   | -  |

| 2. Сведения о характерных точках границ объекта |                               |   |   |            |   |   |  |
|---|-------------------------------|---|---|------------|---|---|--|
| Обозначение<br>характерных<br>точек границ      | Существующие<br>координаты, м |   | Измененные<br>(уточненные)<br>координаты, м |            | Метод<br>определения<br>координат<br>характерной<br>точки | Средняя<br>квадратическая<br>погрешность<br>положения<br>характерной<br>точки (Mt), м | Описание<br>обозначения<br>точки на<br>местности<br>(при<br>наличии) |
|   | X                             | Y | X   | Y          |   |   |  |
| 1   | 2                             | 3 | 4   | 5          | 6   | 7   | 8  |
| 9679  | -                             | - | 445208.97                                   | 2231004.22 | Картометрический метод                                    | 5.0   | -  |
| 9680  | -                             | - | 445224.29                                   | 2231023.58 | Картометрический метод                                    | 5.0   | -  |
| 9681  | -                             | - | 445224.29                                   | 2231023.59 | Картометрический метод                                    | 5.0   | -  |
| 9682  | -                             | - | 445193.68                                   | 2231051.32 | Картометрический метод                                    | 5.0   | -  |
| 9683  | -                             | - | 445192.11                                   | 2231052.75 | Картометрический метод                                    | 5.0   | -  |
| 9684  | -                             | - | 445189.89                                   | 2231054.90 | Картометрический метод                                    | 5.0   | -  |
| 9685  | -                             | - | 445179.09                                   | 2231064.39 | Картометрический метод                                    | 5.0   | -  |
| 9686  | -                             | - | 445172.00                                   | 2231071.38 | Картометрический метод                                    | 5.0   | -  |
| 9687  | -                             | - | 445164.12                                   | 2231077.97 | Картометрический метод                                    | 5.0   | -  |
| 9688  | -                             | - | 445164.11                                   | 2231077.98 | Картометрический метод                                    | 5.0   | -  |
| 9689  | -                             | - | 445163.67                                   | 2231078.35 | Картометрический метод                                    | 5.0   | -  |
| 9690  | -                             | - | 445129.54                                   | 2231108.02 | Картометрический метод                                    | 5.0   | -  |
| 9620  | -                             | - | 445129.18                                   | 2231107.60 | Картометрический метод                                    | 5.0   | -  |
| 9691  | -                             | - | 446482.60                                   | 2235610.31 | Картометрический метод                                    | 5.0   | -  |
| 9692  | -                             | - | 446464.79                                   | 2235604.12 | Картометрический метод                                    | 5.0   | -  |
| 9693  | -                             | - | 446404.61                                   | 2235581.39 | Картометрический метод                                    | 5.0   | -  |
| 9694  | -                             | - | 446372.20                                   | 2235560.62 | Картометрический метод                                    | 5.0   | -  |
| 9695  | -                             | - | 446339.07                                   | 2235541.31 | Картометрический метод                                    | 5.0   | -  |
| 9696  | -                             | - | 446355.53                                   | 2235518.74 | Картометрический метод                                    | 5.0   | -  |
| 9697  | -                             | - | 446372.63                                   | 2235496.43 | Картометрический метод                                    | 5.0   | -  |
| 9698  | -                             | - | 446388.99                                   | 2235473.84 | Картометрический метод                                    | 5.0   | -  |
| 9699  | -                             | - | 446388.83                                   | 2235473.73 | Картометрический метод                                    | 5.0   | -  |
| 9700  | -                             | - | 446395.87                                   | 2235464.32 | Картометрический метод                                    | 5.0   | -  |
| 9701  | -                             | - | 446505.09                                   | 2235313.48 | Картометрический метод                                    | 5.0   | -  |
| 9702  | -                             | - | 446540.70                                   | 2235332.20 | Картометрический метод                                    | 5.0   | -  |



| 2. Сведения о характерных точках границ объекта |                               |   |   |            |   |   |  |
|---|-------------------------------|---|---|------------|---|---|--|
| Обозначение<br>характерных<br>точек границ      | Существующие<br>координаты, м |   | Измененные<br>(уточненные)<br>координаты, м |            | Метод<br>определения<br>координат<br>характерной<br>точки | Средняя<br>квадратическая<br>погрешность<br>положения<br>характерной<br>точки (Mt), м | Описание<br>обозначения<br>точки на<br>местности<br>(при<br>наличии) |
|   | X                             | Y | X   | Y          |   |   |  |
| 1   | 2                             | 3 | 4   | 5          | 6   | 7   | 8  |
| 9703  | -                             | - | 446549.17                                   | 2235336.38 | Картометрический метод                                    | 5.0   | -  |
| 9704  | -                             | - | 446551.49                                   | 2235337.86 | Картометрический метод                                    | 5.0   | -  |
| 9705  | -                             | - | 446565.89                                   | 2235343.44 | Картометрический метод                                    | 5.0   | -  |
| 9706  | -                             | - | 446566.57                                   | 2235343.66 | Картометрический метод                                    | 5.0   | -  |
| 9707  | -                             | - | 446566.62                                   | 2235343.68 | Картометрический метод                                    | 5.0   | -  |
| 9708  | -                             | - | 446534.05                                   | 2235405.67 | Картометрический метод                                    | 5.0   | -  |
| 9709  | -                             | - | 446515.41                                   | 2235434.23 | Картометрический метод                                    | 5.0   | -  |
| 9710  | -                             | - | 446544.78                                   | 2235445.47 | Картометрический метод                                    | 5.0   | -  |
| 9711  | -                             | - | 446537.22                                   | 2235474.60 | Картометрический метод                                    | 5.0   | -  |
| 9712  | -                             | - | 446537.17                                   | 2235474.58 | Картометрический метод                                    | 5.0   | -  |
| 9713  | -                             | - | 446532.35                                   | 2235493.18 | Картометрический метод                                    | 5.0   | -  |
| 9714  | -                             | - | 446532.39                                   | 2235493.19 | Картометрический метод                                    | 5.0   | -  |
| 9715  | -                             | - | 446521.87                                   | 2235533.76 | Картометрический метод                                    | 5.0   | -  |
| 9716  | -                             | - | 446513.59                                   | 2235565.70 | Картометрический метод                                    | 5.0   | -  |
| 9717  | -                             | - | 446507.05                                   | 2235590.87 | Картометрический метод                                    | 5.0   | -  |
| 9718  | -                             | - | 446500.41                                   | 2235616.51 | Картометрический метод                                    | 5.0   | -  |
| 9691  | -                             | - | 446482.60                                   | 2235610.31 | Картометрический метод                                    | 5.0   | -  |
| 9719  | -                             | - | 443280.93                                   | 2236892.51 | Картометрический метод                                    | 5.0   | -  |
| 9720  | -                             | - | 443268.71                                   | 2236652.83 | Картометрический метод                                    | 5.0   | -  |
| 9721  | -                             | - | 443316.24                                   | 2236663.00 | Картометрический метод                                    | 5.0   | -  |
| 9722  | -                             | - | 443407.91                                   | 2236665.10 | Картометрический метод                                    | 5.0   | -  |
| 9723  | -                             | - | 443418.90                                   | 2236900.64 | Картометрический метод                                    | 5.0   | -  |
| 9724  | -                             | - | 443393.38                                   | 2236902.00 | Картометрический метод                                    | 5.0   | -  |
| 9725  | -                             | - | 443285.78                                   | 2236907.72 | Картометрический метод                                    | 5.0   | -  |
| 9726  | -                             | - | 443283.50                                   | 2236907.84 | Картометрический метод                                    | 5.0   | -  |

| 2. Сведения о характерных точках границ объекта |                               |   |   |            |   |   |  |
|---|-------------------------------|---|---|------------|---|---|--|
| Обозначение<br>характерных<br>точек границ      | Существующие<br>координаты, м |   | Измененные<br>(уточненные)<br>координаты, м |            | Метод<br>определения<br>координат<br>характерной<br>точки | Средняя<br>квадратическая<br>погрешность<br>положения<br>характерной<br>точки (Mt), м | Описание<br>обозначения<br>точки на<br>местности<br>(при<br>наличии) |
|   | X                             | Y | X   | Y          |   |   |  |
| 1   | 2                             | 3 | 4   | 5          | 6   | 7   | 8  |
| 9727  | -                             | - | 443281.72                                   | 2236907.93 | Картометрический метод                                    | 5.0   | -  |
| 9719  | -                             | - | 443280.93                                   | 2236892.51 | Картометрический метод                                    | 5.0   | -  |
| 9728  | -                             | - | 444407.49                                   | 2231210.46 | Картометрический метод                                    | 5.0   | -  |
| 9729  | -                             | - | 444397.77                                   | 2231209.33 | Картометрический метод                                    | 5.0   | -  |
| 9730  | -                             | - | 444362.34                                   | 2231195.97 | Картометрический метод                                    | 5.0   | -  |
| 9731  | -                             | - | 444357.53                                   | 2231193.51 | Картометрический метод                                    | 5.0   | -  |
| 9732  | -                             | - | 444356.90                                   | 2231193.19 | Картометрический метод                                    | 5.0   | -  |
| 9733  | -                             | - | 444355.97                                   | 2231192.71 | Картометрический метод                                    | 5.0   | -  |
| 9734  | -                             | - | 444347.30                                   | 2231188.31 | Картометрический метод                                    | 5.0   | -  |
| 9735  | -                             | - | 444344.25                                   | 2231186.76 | Картометрический метод                                    | 5.0   | -  |
| 9736  | -                             | - | 444338.62                                   | 2231183.91 | Картометрический метод                                    | 5.0   | -  |
| 9737  | -                             | - | 444320.68                                   | 2231172.70 | Картометрический метод                                    | 5.0   | -  |
| 9738  | -                             | - | 444319.35                                   | 2231171.86 | Картометрический метод                                    | 5.0   | -  |
| 9739  | -                             | - | 444306.58                                   | 2231163.32 | Картометрический метод                                    | 5.0   | -  |
| 9740  | -                             | - | 444306.58                                   | 2231163.31 | Картометрический метод                                    | 5.0   | -  |
| 9741  | -                             | - | 444308.15                                   | 2231160.85 | Картометрический метод                                    | 5.0   | -  |
| 9742  | -                             | - | 444308.89                                   | 2231159.34 | Картометрический метод                                    | 5.0   | -  |
| 9743  | -                             | - | 444312.15                                   | 2231152.71 | Картометрический метод                                    | 5.0   | -  |
| 9744  | -                             | - | 444316.69                                   | 2231145.94 | Картометрический метод                                    | 5.0   | -  |
| 9745  | -                             | - | 444311.40                                   | 2231142.26 | Картометрический метод                                    | 5.0   | -  |
| 9746  | -                             | - | 444305.19                                   | 2231139.24 | Картометрический метод                                    | 5.0   | -  |
| 9747  | -                             | - | 444313.75                                   | 2231124.23 | Картометрический метод                                    | 5.0   | -  |
| 9748  | -                             | - | 444316.95                                   | 2231121.64 | Картометрический метод                                    | 5.0   | -  |
| 9749  | -                             | - | 444324.49                                   | 2231125.33 | Картометрический метод                                    | 5.0   | -  |
| 9750  | -                             | - | 444329.74                                   | 2231129.02 | Картометрический метод                                    | 5.0   | -  |

| 2. Сведения о характерных точках границ объекта |                               |   |   |            |   |   |  |
|---|-------------------------------|---|---|------------|---|---|--|
| Обозначение<br>характерных<br>точек границ      | Существующие<br>координаты, м |   | Измененные<br>(уточненные)<br>координаты, м |            | Метод<br>определения<br>координат<br>характерной<br>точки | Средняя<br>квадратическая<br>погрешность<br>положения<br>характерной<br>точки (Mt), м | Описание<br>обозначения<br>точки на<br>местности<br>(при<br>наличии) |
|   | X                             | Y | X   | Y          |   |   |  |
| 1   | 2                             | 3 | 4   | 5          | 6   | 7   | 8  |
| 9751  | -                             | - | 444334.60                                   | 2231135.61 | Картометрический метод                                    | 5.0   | -  |
| 9752  | -                             | - | 444340.68                                   | 2231140.46 | Картометрический метод                                    | 5.0   | -  |
| 9753  | -                             | - | 444364.50                                   | 2231098.09 | Картометрический метод                                    | 5.0   | -  |
| 9754  | -                             | - | 444380.83                                   | 2231077.77 | Картометрический метод                                    | 5.0   | -  |
| 9755  | -                             | - | 444380.84                                   | 2231077.76 | Картометрический метод                                    | 5.0   | -  |
| 9756  | -                             | - | 444385.26                                   | 2231080.17 | Картометрический метод                                    | 5.0   | -  |
| 9757  | -                             | - | 444389.08                                   | 2231074.22 | Картометрический метод                                    | 5.0   | -  |
| 9758  | -                             | - | 444388.67                                   | 2231057.15 | Картометрический метод                                    | 5.0   | -  |
| 9759  | -                             | - | 444391.93                                   | 2231046.02 | Картометрический метод                                    | 5.0   | -  |
| 9760  | -                             | - | 444390.32                                   | 2231045.07 | Картометрический метод                                    | 5.0   | -  |
| 9761  | -                             | - | 444380.72                                   | 2231041.82 | Картометрический метод                                    | 5.0   | -  |
| 9762  | -                             | - | 444396.50                                   | 2231011.40 | Картометрический метод                                    | 5.0   | -  |
| 9763  | -                             | - | 444416.18                                   | 2230981.84 | Картометрический метод                                    | 5.0   | -  |
| 9764  | -                             | - | 444393.44                                   | 2230959.71 | Картометрический метод                                    | 5.0   | -  |
| 9765  | -                             | - | 444398.23                                   | 2230952.50 | Картометрический метод                                    | 5.0   | -  |
| 9766  | -                             | - | 444423.86                                   | 2230925.14 | Картометрический метод                                    | 5.0   | -  |
| 9767  | -                             | - | 444453.31                                   | 2230896.19 | Картометрический метод                                    | 5.0   | -  |
| 9768  | -                             | - | 444473.40                                   | 2230911.41 | Картометрический метод                                    | 5.0   | -  |
| 9769  | -                             | - | 444479.98                                   | 2230919.48 | Картометрический метод                                    | 5.0   | -  |
| 9770  | -                             | - | 444490.51                                   | 2230932.13 | Картометрический метод                                    | 5.0   | -  |
| 9771  | -                             | - | 444490.89                                   | 2230932.58 | Картометрический метод                                    | 5.0   | -  |
| 9772  | -                             | - | 444495.37                                   | 2230945.18 | Картометрический метод                                    | 5.0   | -  |
| 9773  | -                             | - | 444501.44                                   | 2230958.67 | Картометрический метод                                    | 5.0   | -  |
| 9774  | -                             | - | 444511.21                                   | 2230988.40 | Картометрический метод                                    | 5.0   | -  |
| 9775  | -                             | - | 444514.02                                   | 2230993.50 | Картометрический метод                                    | 5.0   | -  |

| 2. Сведения о характерных точках границ объекта |                               |   |   |            |   |   |  |
|---|-------------------------------|---|---|------------|---|---|--|
| Обозначение<br>характерных<br>точек границ      | Существующие<br>координаты, м |   | Измененные<br>(уточненные)<br>координаты, м |            | Метод<br>определения<br>координат<br>характерной<br>точки | Средняя<br>квадратическая<br>погрешность<br>положения<br>характерной<br>точки (Mt), м | Описание<br>обозначения<br>точки на<br>местности<br>(при<br>наличии) |
|   | X                             | Y | X   | Y          |   |   |  |
| 1   | 2                             | 3 | 4   | 5          | 6   | 7   | 8  |
| 9776  | -                             | - | 444512.10                                   | 2230995.99 | Картометрический метод                                    | 5.0   | -  |
| 9777  | -                             | - | 444510.09                                   | 2231004.69 | Картометрический метод                                    | 5.0   | -  |
| 9778  | -                             | - | 444510.06                                   | 2231004.73 | Картометрический метод                                    | 5.0   | -  |
| 9779  | -                             | - | 444510.05                                   | 2231004.84 | Картометрический метод                                    | 5.0   | -  |
| 9780  | -                             | - | 444458.55                                   | 2231180.20 | Картометрический метод                                    | 5.0   | -  |
| 9781  | -                             | - | 444458.33                                   | 2231190.69 | Картометрический метод                                    | 5.0   | -  |
| 9782  | -                             | - | 444458.31                                   | 2231190.75 | Картометрический метод                                    | 5.0   | -  |
| 9783  | -                             | - | 444444.39                                   | 2231221.37 | Картометрический метод                                    | 5.0   | -  |
| 9728  | -                             | - | 444407.49                                   | 2231210.46 | Картометрический метод                                    | 5.0   | -  |
| 9784  | -                             | - | 444929.25                                   | 2234760.41 | Картометрический метод                                    | 5.0   | -  |
| 9785  | -                             | - | 444902.31                                   | 2234715.63 | Картометрический метод                                    | 5.0   | -  |
| 9786  | -                             | - | 444893.36                                   | 2234720.74 | Картометрический метод                                    | 5.0   | -  |
| 9787  | -                             | - | 444892.12                                   | 2234714.18 | Картометрический метод                                    | 5.0   | -  |
| 9788  | -                             | - | 444893.10                                   | 2234707.99 | Картометрический метод                                    | 5.0   | -  |
| 9789  | -                             | - | 444893.26                                   | 2234701.50 | Картометрический метод                                    | 5.0   | -  |
| 9790  | -                             | - | 444892.45                                   | 2234697.29 | Картометрический метод                                    | 5.0   | -  |
| 9791  | -                             | - | 444866.23                                   | 2234648.48 | Картометрический метод                                    | 5.0   | -  |
| 9792  | -                             | - | 444815.19                                   | 2234633.35 | Картометрический метод                                    | 5.0   | -  |
| 9793  | -                             | - | 444811.09                                   | 2234636.50 | Картометрический метод                                    | 5.0   | -  |
| 9794  | -                             | - | 444788.31                                   | 2234620.89 | Картометрический метод                                    | 5.0   | -  |
| 9795  | -                             | - | 444781.44                                   | 2234612.35 | Картометрический метод                                    | 5.0   | -  |
| 9796  | -                             | - | 444781.44                                   | 2234612.34 | Картометрический метод                                    | 5.0   | -  |
| 9797  | -                             | - | 444778.45                                   | 2234609.85 | Картометрический метод                                    | 5.0   | -  |
| 9798  | -                             | - | 444771.31                                   | 2234599.74 | Картометрический метод                                    | 5.0   | -  |
| 9799  | -                             | - | 444770.67                                   | 2234583.32 | Картометрический метод                                    | 5.0   | -  |

| 2. Сведения о характерных точках границ объекта |                               |   |   |            |   |   |  |
|---|-------------------------------|---|---|------------|---|---|--|
| Обозначение<br>характерных<br>точек границ      | Существующие<br>координаты, м |   | Измененные<br>(уточненные)<br>координаты, м |            | Метод<br>определения<br>координат<br>характерной<br>точки | Средняя<br>квадратическая<br>погрешность<br>положения<br>характерной<br>точки (Mt), м | Описание<br>обозначения<br>точки на<br>местности<br>(при<br>наличии) |
|   | X                             | Y | X   | Y          |   |   |  |
| 1   | 2                             | 3 | 4   | 5          | 6   | 7   | 8  |
| 9800  | -                             | - | 444760.97                                   | 2234562.26 | Картометрический метод                                    | 5.0   | -  |
| 9801  | -                             | - | 444759.53                                   | 2234559.14 | Картометрический метод                                    | 5.0   | -  |
| 9802  | -                             | - | 444771.69                                   | 2234552.52 | Картометрический метод                                    | 5.0   | -  |
| 9803  | -                             | - | 444770.79                                   | 2234550.88 | Картометрический метод                                    | 5.0   | -  |
| 9804  | -                             | - | 444763.80                                   | 2234538.25 | Картометрический метод                                    | 5.0   | -  |
| 9805  | -                             | - | 444755.06                                   | 2234539.67 | Картометрический метод                                    | 5.0   | -  |
| 9806  | -                             | - | 444738.35                                   | 2234515.27 | Картометрический метод                                    | 5.0   | -  |
| 9807  | -                             | - | 444737.94                                   | 2234514.67 | Картометрический метод                                    | 5.0   | -  |
| 9808  | -                             | - | 444736.87                                   | 2234513.11 | Картометрический метод                                    | 5.0   | -  |
| 9809  | -                             | - | 444721.77                                   | 2234491.05 | Картометрический метод                                    | 5.0   | -  |
| 9810  | -                             | - | 444721.77                                   | 2234491.04 | Картометрический метод                                    | 5.0   | -  |
| 9811  | -                             | - | 444721.81                                   | 2234491.02 | Картометрический метод                                    | 5.0   | -  |
| 9812  | -                             | - | 444728.54                                   | 2234486.14 | Картометрический метод                                    | 5.0   | -  |
| 9813  | -                             | - | 444714.67                                   | 2234456.00 | Картометрический метод                                    | 5.0   | -  |
| 9814  | -                             | - | 444712.75                                   | 2234456.89 | Картометрический метод                                    | 5.0   | -  |
| 9815  | -                             | - | 444712.03                                   | 2234455.33 | Картометрический метод                                    | 5.0   | -  |
| 9816  | -                             | - | 444705.88                                   | 2234453.74 | Картометрический метод                                    | 5.0   | -  |
| 9817  | -                             | - | 444697.23                                   | 2234433.80 | Картометрический метод                                    | 5.0   | -  |
| 9818  | -                             | - | 444711.28                                   | 2234426.03 | Картометрический метод                                    | 5.0   | -  |
| 9819  | -                             | - | 444686.35                                   | 2234389.74 | Картометрический метод                                    | 5.0   | -  |
| 9820  | -                             | - | 444683.11                                   | 2234390.75 | Картометрический метод                                    | 5.0   | -  |
| 9821  | -                             | - | 444678.68                                   | 2234381.73 | Картометрический метод                                    | 5.0   | -  |
| 9822  | -                             | - | 444678.69                                   | 2234381.72 | Картометрический метод                                    | 5.0   | -  |
| 9823  | -                             | - | 444684.83                                   | 2234378.72 | Картометрический метод                                    | 5.0   | -  |
| 9824  | -                             | - | 444684.01                                   | 2234377.05 | Картометрический метод                                    | 5.0   | -  |

| 2. Сведения о характерных точках границ объекта |                               |   |   |            |   |   |  |
|---|-------------------------------|---|---|------------|---|---|--|
| Обозначение<br>характерных<br>точек границ      | Существующие<br>координаты, м |   | Измененные<br>(уточненные)<br>координаты, м |            | Метод<br>определения<br>координат<br>характерной<br>точки | Средняя<br>квадратическая<br>погрешность<br>положения<br>характерной<br>точки (Mt), м | Описание<br>обозначения<br>точки на<br>местности<br>(при<br>наличии) |
|   | X                             | Y | X   | Y          |   |   |  |
| 1   | 2                             | 3 | 4   | 5          | 6   | 7   | 8  |
| 9825  | -                             | - | 444674.65                                   | 2234357.92 | Картометрический метод                                    | 5.0   | -  |
| 9826  | -                             | - | 444707.04                                   | 2234342.07 | Картометрический метод                                    | 5.0   | -  |
| 9827  | -                             | - | 444713.45                                   | 2234347.06 | Картометрический метод                                    | 5.0   | -  |
| 9828  | -                             | - | 444735.38                                   | 2234364.08 | Картометрический метод                                    | 5.0   | -  |
| 9829  | -                             | - | 444772.48                                   | 2234394.50 | Картометрический метод                                    | 5.0   | -  |
| 9830  | -                             | - | 444778.41                                   | 2234404.73 | Картометрический метод                                    | 5.0   | -  |
| 9831  | -                             | - | 444805.51                                   | 2234447.02 | Картометрический метод                                    | 5.0   | -  |
| 9832  | -                             | - | 444805.60                                   | 2234447.16 | Картометрический метод                                    | 5.0   | -  |
| 9833  | -                             | - | 444805.67                                   | 2234447.28 | Картометрический метод                                    | 5.0   | -  |
| 9834  | -                             | - | 444812.54                                   | 2234459.99 | Картометрический метод                                    | 5.0   | -  |
| 9835  | -                             | - | 444812.90                                   | 2234460.67 | Картометрический метод                                    | 5.0   | -  |
| 9836  | -                             | - | 444819.20                                   | 2234472.33 | Картометрический метод                                    | 5.0   | -  |
| 9837  | -                             | - | 444832.87                                   | 2234497.64 | Картометрический метод                                    | 5.0   | -  |
| 9838  | -                             | - | 444832.57                                   | 2234497.80 | Картометрический метод                                    | 5.0   | -  |
| 9839  | -                             | - | 444840.74                                   | 2234513.33 | Картометрический метод                                    | 5.0   | -  |
| 9840  | -                             | - | 444855.47                                   | 2234539.10 | Картометрический метод                                    | 5.0   | -  |
| 9841  | -                             | - | 444862.21                                   | 2234551.83 | Картометрический метод                                    | 5.0   | -  |
| 9842  | -                             | - | 444864.34                                   | 2234555.86 | Картометрический метод                                    | 5.0   | -  |
| 9843  | -                             | - | 444868.37                                   | 2234563.48 | Картометрический метод                                    | 5.0   | -  |
| 9844  | -                             | - | 444877.77                                   | 2234580.43 | Картометрический метод                                    | 5.0   | -  |
| 9845  | -                             | - | 444884.84                                   | 2234592.59 | Картометрический метод                                    | 5.0   | -  |
| 9846  | -                             | - | 444884.49                                   | 2234592.79 | Картометрический метод                                    | 5.0   | -  |
| 9847  | -                             | - | 444902.59                                   | 2234625.00 | Картометрический метод                                    | 5.0   | -  |
| 9848  | -                             | - | 444902.81                                   | 2234625.39 | Картометрический метод                                    | 5.0   | -  |
| 9849  | -                             | - | 444903.66                                   | 2234626.91 | Картометрический метод                                    | 5.0   | -  |

| 2. Сведения о характерных точках границ объекта |                               |   |   |            |   |   |  |
|---|-------------------------------|---|---|------------|---|---|--|
| Обозначение<br>характерных<br>точек границ      | Существующие<br>координаты, м |   | Измененные<br>(уточненные)<br>координаты, м |            | Метод<br>определения<br>координат<br>характерной<br>точки | Средняя<br>квадратическая<br>погрешность<br>положения<br>характерной<br>точки (Mt), м | Описание<br>обозначения<br>точки на<br>местности<br>(при<br>наличии) |
|   | X                             | Y | X   | Y          |   |   |  |
| 1   | 2                             | 3 | 4   | 5          | 6   | 7   | 8  |
| 9850  | -                             | - | 444914.14                                   | 2234645.18 | Картометрический метод                                    | 5.0   | -  |
| 9851  | -                             | - | 444968.26                                   | 2234742.09 | Картометрический метод                                    | 5.0   | -  |
| 9852  | -                             | - | 444929.26                                   | 2234760.40 | Картометрический метод                                    | 5.0   | -  |
| 9853  | -                             | - | 444929.26                                   | 2234760.41 | Картометрический метод                                    | 5.0   | -  |
| 9784  | -                             | - | 444929.25                                   | 2234760.41 | Картометрический метод                                    | 5.0   | -  |
| 9854  | -                             | - | 445677.03                                   | 2232740.42 | Картометрический метод                                    | 5.0   | -  |
| 9855  | -                             | - | 445672.47                                   | 2232710.91 | Картометрический метод                                    | 5.0   | -  |
| 9856  | -                             | - | 445670.34                                   | 2232711.25 | Картометрический метод                                    | 5.0   | -  |
| 9857  | -                             | - | 445667.41                                   | 2232691.62 | Картометрический метод                                    | 5.0   | -  |
| 9858  | -                             | - | 445667.36                                   | 2232691.59 | Картометрический метод                                    | 5.0   | -  |
| 9859  | -                             | - | 445663.99                                   | 2232671.44 | Картометрический метод                                    | 5.0   | -  |
| 9860  | -                             | - | 445664.03                                   | 2232671.43 | Картометрический метод                                    | 5.0   | -  |
| 9861  | -                             | - | 445661.22                                   | 2232651.58 | Картометрический метод                                    | 5.0   | -  |
| 9862  | -                             | - | 445663.24                                   | 2232651.30 | Картометрический метод                                    | 5.0   | -  |
| 9863  | -                             | - | 445654.55                                   | 2232595.14 | Картометрический метод                                    | 5.0   | -  |
| 9864  | -                             | - | 445653.49                                   | 2232595.26 | Картометрический метод                                    | 5.0   | -  |
| 9865  | -                             | - | 445653.49                                   | 2232595.23 | Картометрический метод                                    | 5.0   | -  |
| 9866  | -                             | - | 445653.46                                   | 2232595.23 | Картометрический метод                                    | 5.0   | -  |
| 9867  | -                             | - | 445653.13                                   | 2232593.00 | Картометрический метод                                    | 5.0   | -  |
| 9868  | -                             | - | 445649.02                                   | 2232565.31 | Картометрический метод                                    | 5.0   | -  |
| 9869  | -                             | - | 445648.61                                   | 2232565.15 | Картометрический метод                                    | 5.0   | -  |
| 9870  | -                             | - | 445644.64                                   | 2232538.92 | Картометрический метод                                    | 5.0   | -  |
| 9871  | -                             | - | 445644.97                                   | 2232538.56 | Картометрический метод                                    | 5.0   | -  |
| 9872  | -                             | - | 445642.46                                   | 2232519.52 | Картометрический метод                                    | 5.0   | -  |
| 9873  | -                             | - | 445641.02                                   | 2232510.33 | Картометрический метод                                    | 5.0   | -  |

| 2. Сведения о характерных точках границ объекта |                               |   |   |            |   |   |  |
|---|-------------------------------|---|---|------------|---|---|--|
| Обозначение<br>характерных<br>точек границ      | Существующие<br>координаты, м |   | Измененные<br>(уточненные)<br>координаты, м |            | Метод<br>определения<br>координат<br>характерной<br>точки | Средняя<br>квадратическая<br>погрешность<br>положения<br>характерной<br>точки (Mt), м | Описание<br>обозначения<br>точки на<br>местности<br>(при<br>наличии) |
|   | X                             | Y | X   | Y          |   |   |  |
| 1   | 2                             | 3 | 4   | 5          | 6   | 7   | 8  |
| 9874  | -                             | - | 445638.39                                   | 2232493.60 | Картометрический метод                                    | 5.0   | -  |
| 9875  | -                             | - | 445638.83                                   | 2232493.52 | Картометрический метод                                    | 5.0   | -  |
| 9876  | -                             | - | 445630.01                                   | 2232436.48 | Картометрический метод                                    | 5.0   | -  |
| 9877  | -                             | - | 445629.93                                   | 2232435.96 | Картометрический метод                                    | 5.0   | -  |
| 9878  | -                             | - | 445626.56                                   | 2232405.73 | Картометрический метод                                    | 5.0   | -  |
| 9879  | -                             | - | 445716.84                                   | 2232395.51 | Картометрический метод                                    | 5.0   | -  |
| 9880  | -                             | - | 445716.82                                   | 2232395.22 | Картометрический метод                                    | 5.0   | -  |
| 9881  | -                             | - | 445716.47                                   | 2232390.86 | Картометрический метод                                    | 5.0   | -  |
| 9882  | -                             | - | 445719.23                                   | 2232390.36 | Картометрический метод                                    | 5.0   | -  |
| 9883  | -                             | - | 445722.30                                   | 2232390.19 | Картометрический метод                                    | 5.0   | -  |
| 9884  | -                             | - | 445722.34                                   | 2232390.67 | Картометрический метод                                    | 5.0   | -  |
| 9885  | -                             | - | 445739.78                                   | 2232388.35 | Картометрический метод                                    | 5.0   | -  |
| 9886  | -                             | - | 445741.72                                   | 2232397.27 | Картометрический метод                                    | 5.0   | -  |
| 9887  | -                             | - | 445752.50                                   | 2232395.47 | Картометрический метод                                    | 5.0   | -  |
| 9888  | -                             | - | 445756.27                                   | 2232420.41 | Картометрический метод                                    | 5.0   | -  |
| 9889  | -                             | - | 445759.79                                   | 2232452.35 | Картометрический метод                                    | 5.0   | -  |
| 9890  | -                             | - | 445760.27                                   | 2232456.73 | Картометрический метод                                    | 5.0   | -  |
| 9891  | -                             | - | 445764.52                                   | 2232490.31 | Картометрический метод                                    | 5.0   | -  |
| 9892  | -                             | - | 445765.65                                   | 2232495.28 | Картометрический метод                                    | 5.0   | -  |
| 9893  | -                             | - | 445766.74                                   | 2232504.34 | Картометрический метод                                    | 5.0   | -  |
| 9894  | -                             | - | 445767.78                                   | 2232504.11 | Картометрический метод                                    | 5.0   | -  |
| 9895  | -                             | - | 445768.79                                   | 2232512.27 | Картометрический метод                                    | 5.0   | -  |
| 9896  | -                             | - | 445767.58                                   | 2232512.45 | Картометрический метод                                    | 5.0   | -  |
| 9897  | -                             | - | 445769.24                                   | 2232523.77 | Картометрический метод                                    | 5.0   | -  |
| 9898  | -                             | - | 445772.78                                   | 2232550.88 | Картометрический метод                                    | 5.0   | -  |



| 2. Сведения о характерных точках границ объекта |                               |   |   |            |   |   |  |
|---|-------------------------------|---|---|------------|---|---|--|
| Обозначение<br>характерных<br>точек границ      | Существующие<br>координаты, м |   | Измененные<br>(уточненные)<br>координаты, м |            | Метод<br>определения<br>координат<br>характерной<br>точки | Средняя<br>квадратическая<br>погрешность<br>положения<br>характерной<br>точки (Mt), м | Описание<br>обозначения<br>точки на<br>местности<br>(при<br>наличии) |
|   | X                             | Y | X   | Y          |   |   |  |
| 1   | 2                             | 3 | 4   | 5          | 6   | 7   | 8  |
| 9899  | -                             | - | 445731.84                                   | 2232557.04 | Картометрический метод                                    | 5.0   | -  |
| 9900  | -                             | - | 445735.27                                   | 2232583.54 | Картометрический метод                                    | 5.0   | -  |
| 9901  | -                             | - | 445728.92                                   | 2232593.90 | Картометрический метод                                    | 5.0   | -  |
| 9902  | -                             | - | 445734.85                                   | 2232640.35 | Картометрический метод                                    | 5.0   | -  |
| 9903  | -                             | - | 445725.52                                   | 2232642.01 | Картометрический метод                                    | 5.0   | -  |
| 9904  | -                             | - | 445727.57                                   | 2232662.47 | Картометрический метод                                    | 5.0   | -  |
| 9905  | -                             | - | 445726.69                                   | 2232662.58 | Картометрический метод                                    | 5.0   | -  |
| 9906  | -                             | - | 445729.44                                   | 2232681.97 | Картометрический метод                                    | 5.0   | -  |
| 9907  | -                             | - | 445729.71                                   | 2232681.94 | Картометрический метод                                    | 5.0   | -  |
| 9908  | -                             | - | 445730.39                                   | 2232687.51 | Картометрический метод                                    | 5.0   | -  |
| 9909  | -                             | - | 445732.12                                   | 2232701.81 | Картометрический метод                                    | 5.0   | -  |
| 9910  | -                             | - | 445737.62                                   | 2232700.93 | Картометрический метод                                    | 5.0   | -  |
| 9911  | -                             | - | 445749.46                                   | 2232699.04 | Картометрический метод                                    | 5.0   | -  |
| 9912  | -                             | - | 445754.15                                   | 2232731.61 | Картометрический метод                                    | 5.0   | -  |
| 9913  | -                             | - | 445735.02                                   | 2232733.81 | Картометрический метод                                    | 5.0   | -  |
| 9914  | -                             | - | 445717.02                                   | 2232736.59 | Картометрический метод                                    | 5.0   | -  |
| 9915  | -                             | - | 445716.92                                   | 2232735.89 | Картометрический метод                                    | 5.0   | -  |
| 9916  | -                             | - | 445677.27                                   | 2232740.45 | Картометрический метод                                    | 5.0   | -  |
| 9917  | -                             | - | 445677.04                                   | 2232740.49 | Картометрический метод                                    | 5.0   | -  |
| 9854  | -                             | - | 445677.03                                   | 2232740.42 | Картометрический метод                                    | 5.0   | -  |
| 9918  | -                             | - | 446620.75                                   | 2235342.06 | Картометрический метод                                    | 5.0   | -  |
| 9919  | -                             | - | 446588.41                                   | 2235336.31 | Картометрический метод                                    | 5.0   | -  |
| 9920  | -                             | - | 446604.39                                   | 2235304.11 | Картометрический метод                                    | 5.0   | -  |
| 9921  | -                             | - | 446626.66                                   | 2235266.25 | Картометрический метод                                    | 5.0   | -  |
| 9922  | -                             | - | 446677.70                                   | 2235187.76 | Картометрический метод                                    | 5.0   | -  |

| 2. Сведения о характерных точках границ объекта |                               |   |   |            |   |   |  |
|---|-------------------------------|---|---|------------|---|---|--|
| Обозначение<br>характерных<br>точек границ      | Существующие<br>координаты, м |   | Измененные<br>(уточненные)<br>координаты, м |            | Метод<br>определения<br>координат<br>характерной<br>точки | Средняя<br>квадратическая<br>погрешность<br>положения<br>характерной<br>точки (Mt), м | Описание<br>обозначения<br>точки на<br>местности<br>(при<br>наличии) |
|   | X                             | Y | X   | Y          |   |   |  |
| 1   | 2                             | 3 | 4   | 5          | 6   | 7   | 8  |
| 9923  | -                             | - | 446697.61                                   | 2235154.70 | Картометрический метод                                    | 5.0   | -  |
| 9924  | -                             | - | 446680.52                                   | 2235133.05 | Картометрический метод                                    | 5.0   | -  |
| 9925  | -                             | - | 446634.90                                   | 2235099.07 | Картометрический метод                                    | 5.0   | -  |
| 9926  | -                             | - | 446659.26                                   | 2235069.85 | Картометрический метод                                    | 5.0   | -  |
| 9927  | -                             | - | 446684.09                                   | 2235041.77 | Картометрический метод                                    | 5.0   | -  |
| 9928  | -                             | - | 446684.22                                   | 2235041.63 | Картометрический метод                                    | 5.0   | -  |
| 9929  | -                             | - | 446690.10                                   | 2235035.73 | Картометрический метод                                    | 5.0   | -  |
| 9930  | -                             | - | 446690.74                                   | 2235035.10 | Картометрический метод                                    | 5.0   | -  |
| 9931  | -                             | - | 446726.74                                   | 2235023.93 | Картометрический метод                                    | 5.0   | -  |
| 9932  | -                             | - | 446726.78                                   | 2235024.16 | Картометрический метод                                    | 5.0   | -  |
| 9933  | -                             | - | 446726.97                                   | 2235024.10 | Картометрический метод                                    | 5.0   | -  |
| 9934  | -                             | - | 446774.21                                   | 2235017.20 | Картометрический метод                                    | 5.0   | -  |
| 9935  | -                             | - | 446774.20                                   | 2235017.21 | Картометрический метод                                    | 5.0   | -  |
| 9936  | -                             | - | 446771.29                                   | 2235044.19 | Картометрический метод                                    | 5.0   | -  |
| 9937  | -                             | - | 446771.10                                   | 2235045.46 | Картометрический метод                                    | 5.0   | -  |
| 9938  | -                             | - | 446763.55                                   | 2235097.95 | Картометрический метод                                    | 5.0   | -  |
| 9939  | -                             | - | 446739.85                                   | 2235255.58 | Картометрический метод                                    | 5.0   | -  |
| 9940  | -                             | - | 446732.79                                   | 2235307.28 | Картометрический метод                                    | 5.0   | -  |
| 9941  | -                             | - | 446725.77                                   | 2235358.81 | Картометрический метод                                    | 5.0   | -  |
| 9918  | -                             | - | 446620.75                                   | 2235342.06 | Картометрический метод                                    | 5.0   | -  |
| 9942  | -                             | - | 444869.58                                   | 2233764.29 | Картометрический метод                                    | 5.0   | -  |
| 9943  | -                             | - | 444867.66                                   | 2233763.08 | Картометрический метод                                    | 5.0   | -  |
| 9944  | -                             | - | 444866.39                                   | 2233760.95 | Картометрический метод                                    | 5.0   | -  |
| 9945  | -                             | - | 444859.67                                   | 2233720.97 | Картометрический метод                                    | 5.0   | -  |
| 9946  | -                             | - | 444860.09                                   | 2233693.04 | Картометрический метод                                    | 5.0   | -  |

| 2. Сведения о характерных точках границ объекта |                               |   |   |            |   |   |  |
|---|-------------------------------|---|---|------------|---|---|--|
| Обозначение<br>характерных<br>точек границ      | Существующие<br>координаты, м |   | Измененные<br>(уточненные)<br>координаты, м |            | Метод<br>определения<br>координат<br>характерной<br>точки | Средняя<br>квадратическая<br>погрешность<br>положения<br>характерной<br>точки (Mt), м | Описание<br>обозначения<br>точки на<br>местности<br>(при<br>наличии) |
|   | X                             | Y | X   | Y          |   |   |  |
| 1   | 2                             | 3 | 4   | 5          | 6   | 7   | 8  |
| 9947  | -                             | - | 444855.90                                   | 2233662.47 | Картометрический метод                                    | 5.0   | -  |
| 9948  | -                             | - | 444868.46                                   | 2233660.89 | Картометрический метод                                    | 5.0   | -  |
| 9949  | -                             | - | 444866.97                                   | 2233625.44 | Картометрический метод                                    | 5.0   | -  |
| 9950  | -                             | - | 444866.10                                   | 2233612.33 | Картометрический метод                                    | 5.0   | -  |
| 9951  | -                             | - | 444865.81                                   | 2233595.29 | Картометрический метод                                    | 5.0   | -  |
| 9952  | -                             | - | 444868.44                                   | 2233594.78 | Картометрический метод                                    | 5.0   | -  |
| 9953  | -                             | - | 444876.74                                   | 2233593.50 | Картометрический метод                                    | 5.0   | -  |
| 9954  | -                             | - | 444877.32                                   | 2233592.38 | Картометрический метод                                    | 5.0   | -  |
| 9955  | -                             | - | 444876.86                                   | 2233591.40 | Картометрический метод                                    | 5.0   | -  |
| 9956  | -                             | - | 444872.39                                   | 2233565.55 | Картометрический метод                                    | 5.0   | -  |
| 9957  | -                             | - | 444878.60                                   | 2233565.11 | Картометрический метод                                    | 5.0   | -  |
| 9958  | -                             | - | 444874.68                                   | 2233536.33 | Картометрический метод                                    | 5.0   | -  |
| 9959  | -                             | - | 444874.52                                   | 2233535.16 | Картометрический метод                                    | 5.0   | -  |
| 9960  | -                             | - | 444873.82                                   | 2233535.27 | Картометрический метод                                    | 5.0   | -  |
| 9961  | -                             | - | 444873.02                                   | 2233535.39 | Картометрический метод                                    | 5.0   | -  |
| 9962  | -                             | - | 444872.74                                   | 2233535.43 | Картометрический метод                                    | 5.0   | -  |
| 9963  | -                             | - | 444872.53                                   | 2233535.46 | Картометрический метод                                    | 5.0   | -  |
| 9964  | -                             | - | 444871.48                                   | 2233535.62 | Картометрический метод                                    | 5.0   | -  |
| 9965  | -                             | - | 444870.87                                   | 2233535.71 | Картометрический метод                                    | 5.0   | -  |
| 9966  | -                             | - | 444870.51                                   | 2233535.76 | Картометрический метод                                    | 5.0   | -  |
| 9967  | -                             | - | 444869.79                                   | 2233535.87 | Картометрический метод                                    | 5.0   | -  |
| 9968  | -                             | - | 444864.82                                   | 2233536.61 | Картометрический метод                                    | 5.0   | -  |
| 9969  | -                             | - | 444861.74                                   | 2233519.87 | Картометрический метод                                    | 5.0   | -  |
| 9970  | -                             | - | 444861.51                                   | 2233518.58 | Картометрический метод                                    | 5.0   | -  |
| 9971  | -                             | - | 444860.75                                   | 2233514.49 | Картометрический метод                                    | 5.0   | -  |

| 2. Сведения о характерных точках границ объекта |                               |   |   |            |   |   |  |
|---|-------------------------------|---|---|------------|---|---|--|
| Обозначение<br>характерных<br>точек границ      | Существующие<br>координаты, м |   | Измененные<br>(уточненные)<br>координаты, м |            | Метод<br>определения<br>координат<br>характерной<br>точки | Средняя<br>квадратическая<br>погрешность<br>положения<br>характерной<br>точки (Mt), м | Описание<br>обозначения<br>точки на<br>местности<br>(при<br>наличии) |
|   | X                             | Y | X   | Y          |   |   |  |
| 1   | 2                             | 3 | 4   | 5          | 6   | 7   | 8  |
| 9972  | -                             | - | 444859.27                                   | 2233506.43 | Картометрический метод                                    | 5.0   | -  |
| 9973  | -                             | - | 444859.10                                   | 2233505.51 | Картометрический метод                                    | 5.0   | -  |
| 9974  | -                             | - | 444859.04                                   | 2233505.16 | Картометрический метод                                    | 5.0   | -  |
| 9975  | -                             | - | 444853.08                                   | 2233472.72 | Картометрический метод                                    | 5.0   | -  |
| 9976  | -                             | - | 444865.90                                   | 2233473.93 | Картометрический метод                                    | 5.0   | -  |
| 9977  | -                             | - | 444861.62                                   | 2233447.67 | Картометрический метод                                    | 5.0   | -  |
| 9978  | -                             | - | 444858.80                                   | 2233424.48 | Картометрический метод                                    | 5.0   | -  |
| 9979  | -                             | - | 444853.11                                   | 2233365.88 | Картометрический метод                                    | 5.0   | -  |
| 9980  | -                             | - | 444852.66                                   | 2233365.98 | Картометрический метод                                    | 5.0   | -  |
| 9981  | -                             | - | 444852.64                                   | 2233365.70 | Картометрический метод                                    | 5.0   | -  |
| 9982  | -                             | - | 444852.62                                   | 2233365.70 | Картометрический метод                                    | 5.0   | -  |
| 9983  | -                             | - | 444852.59                                   | 2233365.37 | Картометрический метод                                    | 5.0   | -  |
| 9984  | -                             | - | 444850.18                                   | 2233335.12 | Картометрический метод                                    | 5.0   | -  |
| 9985  | -                             | - | 444850.18                                   | 2233335.05 | Картометрический метод                                    | 5.0   | -  |
| 9986  | -                             | - | 444850.18                                   | 2233335.02 | Картометрический метод                                    | 5.0   | -  |
| 9987  | -                             | - | 444850.10                                   | 2233334.24 | Картометрический метод                                    | 5.0   | -  |
| 9988  | -                             | - | 444850.20                                   | 2233334.21 | Картометрический метод                                    | 5.0   | -  |
| 9989  | -                             | - | 444850.22                                   | 2233334.20 | Картометрический метод                                    | 5.0   | -  |
| 9990  | -                             | - | 444850.30                                   | 2233334.17 | Картометрический метод                                    | 5.0   | -  |
| 9991  | -                             | - | 444853.31                                   | 2233333.21 | Картометрический метод                                    | 5.0   | -  |
| 9992  | -                             | - | 444853.32                                   | 2233333.22 | Картометрический метод                                    | 5.0   | -  |
| 9993  | -                             | - | 444853.33                                   | 2233333.22 | Картометрический метод                                    | 5.0   | -  |
| 9994  | -                             | - | 444857.49                                   | 2233336.67 | Картометрический метод                                    | 5.0   | -  |
| 9995  | -                             | - | 444860.97                                   | 2233332.64 | Картометрический метод                                    | 5.0   | -  |
| 9996  | -                             | - | 444863.57                                   | 2233334.90 | Картометрический метод                                    | 5.0   | -  |

| 2. Сведения о характерных точках границ объекта |                               |   |   |            |   |   |  |
|---|-------------------------------|---|---|------------|---|---|--|
| Обозначение<br>характерных<br>точек границ      | Существующие<br>координаты, м |   | Измененные<br>(уточненные)<br>координаты, м |            | Метод<br>определения<br>координат<br>характерной<br>точки | Средняя<br>квадратическая<br>погрешность<br>положения<br>характерной<br>точки (Mt), м | Описание<br>обозначения<br>точки на<br>местности<br>(при<br>наличии) |
|   | X                             | Y | X   | Y          |   |   |  |
| 1   | 2                             | 3 | 4   | 5          | 6   | 7   | 8  |
| 9997  | -                             | - | 444868.08                                   | 2233329.64 | Картометрический метод                                    | 5.0   | -  |
| 9998  | -                             | - | 444868.18                                   | 2233329.62 | Картометрический метод                                    | 5.0   | -  |
| 9999  | -                             | - | 444868.19                                   | 2233329.62 | Картометрический метод                                    | 5.0   | -  |
| 10000   | -                             | - | 444901.74                                   | 2233322.46 | Картометрический метод                                    | 5.0   | -  |
| 10001   | -                             | - | 444903.72                                   | 2233330.14 | Картометрический метод                                    | 5.0   | -  |
| 10002   | -                             | - | 444907.83                                   | 2233351.35 | Картометрический метод                                    | 5.0   | -  |
| 10003   | -                             | - | 444917.53                                   | 2233412.94 | Картометрический метод                                    | 5.0   | -  |
| 10004   | -                             | - | 444921.00                                   | 2233438.05 | Картометрический метод                                    | 5.0   | -  |
| 10005   | -                             | - | 444921.49                                   | 2233441.52 | Картометрический метод                                    | 5.0   | -  |
| 10006   | -                             | - | 444925.80                                   | 2233470.56 | Картометрический метод                                    | 5.0   | -  |
| 10007   | -                             | - | 444929.81                                   | 2233496.13 | Картометрический метод                                    | 5.0   | -  |
| 10008   | -                             | - | 444934.49                                   | 2233526.86 | Картометрический метод                                    | 5.0   | -  |
| 10009   | -                             | - | 444934.74                                   | 2233526.82 | Картометрический метод                                    | 5.0   | -  |
| 10010   | -                             | - | 444943.27                                   | 2233582.08 | Картометрический метод                                    | 5.0   | -  |
| 10011   | -                             | - | 444943.24                                   | 2233582.08 | Картометрический метод                                    | 5.0   | -  |
| 10012   | -                             | - | 444943.15                                   | 2233582.10 | Картометрический метод                                    | 5.0   | -  |
| 10013   | -                             | - | 444942.52                                   | 2233582.19 | Картометрический метод                                    | 5.0   | -  |
| 10014   | -                             | - | 444947.30                                   | 2233608.98 | Картометрический метод                                    | 5.0   | -  |
| 10015   | -                             | - | 444948.22                                   | 2233615.98 | Картометрический метод                                    | 5.0   | -  |
| 10016   | -                             | - | 444948.90                                   | 2233621.78 | Картометрический метод                                    | 5.0   | -  |
| 10017   | -                             | - | 444948.40                                   | 2233621.89 | Картометрический метод                                    | 5.0   | -  |
| 10018   | -                             | - | 444951.94                                   | 2233651.42 | Картометрический метод                                    | 5.0   | -  |
| 10019   | -                             | - | 444952.29                                   | 2233655.82 | Картометрический метод                                    | 5.0   | -  |
| 10020   | -                             | - | 444956.19                                   | 2233682.26 | Картометрический метод                                    | 5.0   | -  |
| 10021   | -                             | - | 444958.20                                   | 2233692.49 | Картометрический метод                                    | 5.0   | -  |

| 2. Сведения о характерных точках границ объекта |                               |   |   |            |   |   |  |
|---|-------------------------------|---|---|------------|---|---|--|
| Обозначение<br>характерных<br>точек границ      | Существующие<br>координаты, м |   | Измененные<br>(уточненные)<br>координаты, м |            | Метод<br>определения<br>координат<br>характерной<br>точки | Средняя<br>квадратическая<br>погрешность<br>положения<br>характерной<br>точки (Mt), м | Описание<br>обозначения<br>точки на<br>местности<br>(при<br>наличии) |
|   | X                             | Y | X   | Y          |   |   |  |
| 1   | 2                             | 3 | 4   | 5          | 6   | 7   | 8  |
| 10022   | -                             | - | 444961.25                                   | 2233711.56 | Картометрический метод                                    | 5.0   | -  |
| 10023   | -                             | - | 444963.28                                   | 2233723.80 | Картометрический метод                                    | 5.0   | -  |
| 10024   | -                             | - | 444968.14                                   | 2233751.27 | Картометрический метод                                    | 5.0   | -  |
| 10025   | -                             | - | 444932.46                                   | 2233756.93 | Картометрический метод                                    | 5.0   | -  |
| 10026   | -                             | - | 444926.05                                   | 2233757.95 | Картометрический метод                                    | 5.0   | -  |
| 10027   | -                             | - | 444926.03                                   | 2233757.96 | Картометрический метод                                    | 5.0   | -  |
| 10028   | -                             | - | 444872.36                                   | 2233764.82 | Картометрический метод                                    | 5.0   | -  |
| 9942  | -                             | - | 444869.58                                   | 2233764.29 | Картометрический метод                                    | 5.0   | -  |
| 10029   | -                             | - | 446261.97                                   | 2233979.60 | Картометрический метод                                    | 5.0   | -  |
| 10030   | -                             | - | 446237.75                                   | 2233934.00 | Картометрический метод                                    | 5.0   | -  |
| 10031   | -                             | - | 446202.62                                   | 2233858.27 | Картометрический метод                                    | 5.0   | -  |
| 10032   | -                             | - | 446191.46                                   | 2233834.20 | Картометрический метод                                    | 5.0   | -  |
| 10033   | -                             | - | 446306.90                                   | 2233777.60 | Картометрический метод                                    | 5.0   | -  |
| 10034   | -                             | - | 446349.88                                   | 2233753.77 | Картометрический метод                                    | 5.0   | -  |
| 10035   | -                             | - | 446385.78                                   | 2233736.12 | Картометрический метод                                    | 5.0   | -  |
| 10036   | -                             | - | 446420.68                                   | 2233719.66 | Картометрический метод                                    | 5.0   | -  |
| 10037   | -                             | - | 446445.24                                   | 2233765.40 | Картометрический метод                                    | 5.0   | -  |
| 10038   | -                             | - | 446454.90                                   | 2233784.59 | Картометрический метод                                    | 5.0   | -  |
| 10039   | -                             | - | 446456.32                                   | 2233787.82 | Картометрический метод                                    | 5.0   | -  |
| 10040   | -                             | - | 446464.11                                   | 2233813.63 | Картометрический метод                                    | 5.0   | -  |
| 10041   | -                             | - | 446464.13                                   | 2233813.68 | Картометрический метод                                    | 5.0   | -  |
| 10042   | -                             | - | 446464.47                                   | 2233814.75 | Картометрический метод                                    | 5.0   | -  |
| 10043   | -                             | - | 446462.64                                   | 2233815.33 | Картометрический метод                                    | 5.0   | -  |
| 10044   | -                             | - | 446434.33                                   | 2233824.33 | Картометрический метод                                    | 5.0   | -  |
| 10045   | -                             | - | 446431.20                                   | 2233828.06 | Картометрический метод                                    | 5.0   | -  |

| 2. Сведения о характерных точках границ объекта |                               |   |   |            |   |   |  |
|---|-------------------------------|---|---|------------|---|---|--|
| Обозначение<br>характерных<br>точек границ      | Существующие<br>координаты, м |   | Измененные<br>(уточненные)<br>координаты, м |            | Метод<br>определения<br>координат<br>характерной<br>точки | Средняя<br>квадратическая<br>погрешность<br>положения<br>характерной<br>точки (Mt), м | Описание<br>обозначения<br>точки на<br>местности<br>(при<br>наличии) |
|   | X                             | Y | X   | Y          |   |   |  |
| 1   | 2                             | 3 | 4   | 5          | 6   | 7   | 8  |
| 10046   | -                             | - | 446395.30                                   | 2233845.67 | Картометрический метод                                    | 5.0   | -  |
| 10047   | -                             | - | 446356.14                                   | 2233875.15 | Картометрический метод                                    | 5.0   | -  |
| 10048   | -                             | - | 446318.77                                   | 2233909.81 | Картометрический метод                                    | 5.0   | -  |
| 10049   | -                             | - | 446321.11                                   | 2233914.79 | Картометрический метод                                    | 5.0   | -  |
| 10050   | -                             | - | 446321.07                                   | 2233914.84 | Картометрический метод                                    | 5.0   | -  |
| 10051   | -                             | - | 446325.90                                   | 2233925.02 | Картометрический метод                                    | 5.0   | -  |
| 10052   | -                             | - | 446262.16                                   | 2233979.45 | Картометрический метод                                    | 5.0   | -  |
| 10053   | -                             | - | 446261.97                                   | 2233979.61 | Картометрический метод                                    | 5.0   | -  |
| 10029   | -                             | - | 446261.97                                   | 2233979.60 | Картометрический метод                                    | 5.0   | -  |
| 10054   | -                             | - | 443040.87                                   | 2234640.14 | Картометрический метод                                    | 5.0   | -  |
| 10055   | -                             | - | 443040.87                                   | 2234640.13 | Картометрический метод                                    | 5.0   | -  |
| 10056   | -                             | - | 443042.80                                   | 2234440.21 | Картометрический метод                                    | 5.0   | -  |
| 10057   | -                             | - | 443196.09                                   | 2234441.92 | Картометрический метод                                    | 5.0   | -  |
| 10058   | -                             | - | 443199.46                                   | 2234445.10 | Картометрический метод                                    | 5.0   | -  |
| 10059   | -                             | - | 443196.25                                   | 2234641.36 | Картометрический метод                                    | 5.0   | -  |
| 10054   | -                             | - | 443040.87                                   | 2234640.14 | Картометрический метод                                    | 5.0   | -  |
| 10060   | -                             | - | 445686.88                                   | 2235739.00 | Картометрический метод                                    | 5.0   | -  |
| 10061   | -                             | - | 445674.10                                   | 2235740.79 | Картометрический метод                                    | 5.0   | -  |
| 10062   | -                             | - | 445673.39                                   | 2235721.17 | Картометрический метод                                    | 5.0   | -  |
| 10063   | -                             | - | 445662.05                                   | 2235717.24 | Картометрический метод                                    | 5.0   | -  |
| 10064   | -                             | - | 445649.76                                   | 2235701.81 | Картометрический метод                                    | 5.0   | -  |
| 10065   | -                             | - | 445643.14                                   | 2235693.56 | Картометрический метод                                    | 5.0   | -  |
| 10066   | -                             | - | 445641.41                                   | 2235694.11 | Картометрический метод                                    | 5.0   | -  |
| 10067   | -                             | - | 445640.17                                   | 2235692.39 | Картометрический метод                                    | 5.0   | -  |
| 10068   | -                             | - | 445639.84                                   | 2235691.85 | Картометрический метод                                    | 5.0   | -  |

| 2. Сведения о характерных точках границ объекта |                               |   |   |            |   |   |  |
|---|-------------------------------|---|---|------------|---|---|--|
| Обозначение<br>характерных<br>точек границ      | Существующие<br>координаты, м |   | Измененные<br>(уточненные)<br>координаты, м |            | Метод<br>определения<br>координат<br>характерной<br>точки | Средняя<br>квадратическая<br>погрешность<br>положения<br>характерной<br>точки (Mt), м | Описание<br>обозначения<br>точки на<br>местности<br>(при<br>наличии) |
|   | X                             | Y | X   | Y          |   |   |  |
| 1   | 2                             | 3 | 4   | 5          | 6   | 7   | 8  |
| 10069   | -                             | - | 445639.24                                   | 2235690.87 | Картометрический метод                                    | 5.0   | -  |
| 10070   | -                             | - | 445625.40                                   | 2235674.09 | Картометрический метод                                    | 5.0   | -  |
| 10071   | -                             | - | 445621.12                                   | 2235668.90 | Картометрический метод                                    | 5.0   | -  |
| 10072   | -                             | - | 445619.08                                   | 2235666.43 | Картометрический метод                                    | 5.0   | -  |
| 10073   | -                             | - | 445619.77                                   | 2235665.56 | Картометрический метод                                    | 5.0   | -  |
| 10074   | -                             | - | 445616.81                                   | 2235661.76 | Картометрический метод                                    | 5.0   | -  |
| 10075   | -                             | - | 445609.89                                   | 2235654.01 | Картометрический метод                                    | 5.0   | -  |
| 10076   | -                             | - | 445593.27                                   | 2235633.94 | Картометрический метод                                    | 5.0   | -  |
| 10077   | -                             | - | 445594.04                                   | 2235633.28 | Картометрический метод                                    | 5.0   | -  |
| 10078   | -                             | - | 445594.77                                   | 2235632.65 | Картометрический метод                                    | 5.0   | -  |
| 10079   | -                             | - | 445593.68                                   | 2235630.05 | Картометрический метод                                    | 5.0   | -  |
| 10080   | -                             | - | 445582.81                                   | 2235616.31 | Картометрический метод                                    | 5.0   | -  |
| 10081   | -                             | - | 445581.93                                   | 2235615.20 | Картометрический метод                                    | 5.0   | -  |
| 10082   | -                             | - | 445574.60                                   | 2235605.94 | Картометрический метод                                    | 5.0   | -  |
| 10083   | -                             | - | 445540.02                                   | 2235565.89 | Картометрический метод                                    | 5.0   | -  |
| 10084   | -                             | - | 445537.90                                   | 2235567.66 | Картометрический метод                                    | 5.0   | -  |
| 10085   | -                             | - | 445526.35                                   | 2235553.00 | Картометрический метод                                    | 5.0   | -  |
| 10086   | -                             | - | 445523.42                                   | 2235549.63 | Картометрический метод                                    | 5.0   | -  |
| 10087   | -                             | - | 445522.59                                   | 2235549.51 | Картометрический метод                                    | 5.0   | -  |
| 10088   | -                             | - | 445510.20                                   | 2235534.36 | Картометрический метод                                    | 5.0   | -  |
| 10089   | -                             | - | 445496.28                                   | 2235517.62 | Картометрический метод                                    | 5.0   | -  |
| 10090   | -                             | - | 445496.53                                   | 2235517.44 | Картометрический метод                                    | 5.0   | -  |
| 10091   | -                             | - | 445496.19                                   | 2235517.04 | Картометрический метод                                    | 5.0   | -  |
| 10092   | -                             | - | 445490.40                                   | 2235510.14 | Картометрический метод                                    | 5.0   | -  |
| 10093   | -                             | - | 445489.19                                   | 2235508.60 | Картометрический метод                                    | 5.0   | -  |



| 2. Сведения о характерных точках границ объекта |                               |   |   |            |   |   |  |
|---|-------------------------------|---|---|------------|---|---|--|
| Обозначение<br>характерных<br>точек границ      | Существующие<br>координаты, м |   | Измененные<br>(уточненные)<br>координаты, м |            | Метод<br>определения<br>координат<br>характерной<br>точки | Средняя<br>квадратическая<br>погрешность<br>положения<br>характерной<br>точки (Mt), м | Описание<br>обозначения<br>точки на<br>местности<br>(при<br>наличии) |
|   | X                             | Y | X   | Y          |   |   |  |
| 1   | 2                             | 3 | 4   | 5          | 6   | 7   | 8  |
| 10094   | -                             | - | 445487.44                                   | 2235506.15 | Картометрический метод                                    | 5.0   | -  |
| 10095   | -                             | - | 445485.79                                   | 2235503.81 | Картометрический метод                                    | 5.0   | -  |
| 10096   | -                             | - | 445485.63                                   | 2235503.58 | Картометрический метод                                    | 5.0   | -  |
| 10097   | -                             | - | 445485.35                                   | 2235503.20 | Картометрический метод                                    | 5.0   | -  |
| 10098   | -                             | - | 445469.00                                   | 2235482.98 | Картометрический метод                                    | 5.0   | -  |
| 10099   | -                             | - | 445451.76                                   | 2235462.07 | Картометрический метод                                    | 5.0   | -  |
| 10100   | -                             | - | 445443.38                                   | 2235452.16 | Картометрический метод                                    | 5.0   | -  |
| 10101   | -                             | - | 445442.05                                   | 2235450.58 | Картометрический метод                                    | 5.0   | -  |
| 10102   | -                             | - | 445443.81                                   | 2235449.26 | Картометрический метод                                    | 5.0   | -  |
| 10103   | -                             | - | 445438.87                                   | 2235443.26 | Картометрический метод                                    | 5.0   | -  |
| 10104   | -                             | - | 445437.14                                   | 2235441.16 | Картометрический метод                                    | 5.0   | -  |
| 10105   | -                             | - | 445436.32                                   | 2235441.78 | Картометрический метод                                    | 5.0   | -  |
| 10106   | -                             | - | 445435.44                                   | 2235442.45 | Картометрический метод                                    | 5.0   | -  |
| 10107   | -                             | - | 445425.01                                   | 2235428.57 | Картометрический метод                                    | 5.0   | -  |
| 10108   | -                             | - | 445417.21                                   | 2235418.19 | Картометрический метод                                    | 5.0   | -  |
| 10109   | -                             | - | 445410.53                                   | 2235410.25 | Картометрический метод                                    | 5.0   | -  |
| 10110   | -                             | - | 445448.24                                   | 2235381.33 | Картометрический метод                                    | 5.0   | -  |
| 10111   | -                             | - | 445450.11                                   | 2235379.99 | Картометрический метод                                    | 5.0   | -  |
| 10112   | -                             | - | 445468.22                                   | 2235383.24 | Картометрический метод                                    | 5.0   | -  |
| 10113   | -                             | - | 445482.01                                   | 2235386.68 | Картометрический метод                                    | 5.0   | -  |
| 10114   | -                             | - | 445487.70                                   | 2235387.21 | Картометрический метод                                    | 5.0   | -  |
| 10115   | -                             | - | 445512.10                                   | 2235415.30 | Картометрический метод                                    | 5.0   | -  |
| 10116   | -                             | - | 445503.21                                   | 2235422.39 | Картометрический метод                                    | 5.0   | -  |
| 10117   | -                             | - | 445510.94                                   | 2235432.37 | Картометрический метод                                    | 5.0   | -  |
| 10118   | -                             | - | 445518.65                                   | 2235442.34 | Картометрический метод                                    | 5.0   | -  |

| 2. Сведения о характерных точках границ объекта |                               |   |   |            |   |   |  |
|---|-------------------------------|---|---|------------|---|---|--|
| Обозначение<br>характерных<br>точек границ      | Существующие<br>координаты, м |   | Измененные<br>(уточненные)<br>координаты, м |            | Метод<br>определения<br>координат<br>характерной<br>точки | Средняя<br>квадратическая<br>погрешность<br>положения<br>характерной<br>точки (Mt), м | Описание<br>обозначения<br>точки на<br>местности<br>(при<br>наличии) |
|   | X                             | Y | X   | Y          |   |   |  |
| 1   | 2                             | 3 | 4   | 5          | 6   | 7   | 8  |
| 10119   | -                             | - | 445529.33                                   | 2235433.60 | Картометрический метод                                    | 5.0   | -  |
| 10120   | -                             | - | 445545.09                                   | 2235456.05 | Картометрический метод                                    | 5.0   | -  |
| 10121   | -                             | - | 445555.26                                   | 2235468.54 | Картометрический метод                                    | 5.0   | -  |
| 10122   | -                             | - | 445559.00                                   | 2235474.20 | Картометрический метод                                    | 5.0   | -  |
| 10123   | -                             | - | 445559.02                                   | 2235474.26 | Картометрический метод                                    | 5.0   | -  |
| 10124   | -                             | - | 445559.09                                   | 2235474.21 | Картометрический метод                                    | 5.0   | -  |
| 10125   | -                             | - | 445561.63                                   | 2235478.58 | Картометрический метод                                    | 5.0   | -  |
| 10126   | -                             | - | 445569.94                                   | 2235492.93 | Картометрический метод                                    | 5.0   | -  |
| 10127   | -                             | - | 445567.83                                   | 2235494.43 | Картометрический метод                                    | 5.0   | -  |
| 10128   | -                             | - | 445566.05                                   | 2235495.69 | Картометрический метод                                    | 5.0   | -  |
| 10129   | -                             | - | 445565.07                                   | 2235496.39 | Картометрический метод                                    | 5.0   | -  |
| 10130   | -                             | - | 445565.06                                   | 2235496.39 | Картометрический метод                                    | 5.0   | -  |
| 10131   | -                             | - | 445573.57                                   | 2235510.85 | Картометрический метод                                    | 5.0   | -  |
| 10132   | -                             | - | 445586.31                                   | 2235527.33 | Картометрический метод                                    | 5.0   | -  |
| 10133   | -                             | - | 445611.90                                   | 2235558.54 | Картометрический метод                                    | 5.0   | -  |
| 10134   | -                             | - | 445622.67                                   | 2235560.65 | Картометрический метод                                    | 5.0   | -  |
| 10135   | -                             | - | 445627.52                                   | 2235563.24 | Картометрический метод                                    | 5.0   | -  |
| 10136   | -                             | - | 445650.82                                   | 2235582.50 | Картометрический метод                                    | 5.0   | -  |
| 10137   | -                             | - | 445650.81                                   | 2235582.52 | Картометрический метод                                    | 5.0   | -  |
| 10138   | -                             | - | 445648.28                                   | 2235589.78 | Картометрический метод                                    | 5.0   | -  |
| 10139   | -                             | - | 445648.30                                   | 2235589.83 | Картометрический метод                                    | 5.0   | -  |
| 10140   | -                             | - | 445648.38                                   | 2235589.77 | Картометрический метод                                    | 5.0   | -  |
| 10141   | -                             | - | 445661.49                                   | 2235609.99 | Картометрический метод                                    | 5.0   | -  |
| 10142   | -                             | - | 445669.34                                   | 2235622.10 | Картометрический метод                                    | 5.0   | -  |
| 10143   | -                             | - | 445666.74                                   | 2235623.98 | Картометрический метод                                    | 5.0   | -  |

| 2. Сведения о характерных точках границ объекта |                               |   |   |            |   |   |  |
|---|-------------------------------|---|---|------------|---|---|--|
| Обозначение<br>характерных<br>точек границ      | Существующие<br>координаты, м |   | Измененные<br>(уточненные)<br>координаты, м |            | Метод<br>определения<br>координат<br>характерной<br>точки | Средняя<br>квадратическая<br>погрешность<br>положения<br>характерной<br>точки (Mt), м | Описание<br>обозначения<br>точки на<br>местности<br>(при<br>наличии) |
|   | X                             | Y | X   | Y          |   |   |  |
| 1   | 2                             | 3 | 4   | 5          | 6   | 7   | 8  |
| 10144   | -                             | - | 445666.75                                   | 2235623.99 | Картометрический метод                                    | 5.0   | -  |
| 10145   | -                             | - | 445666.74                                   | 2235623.99 | Картометрический метод                                    | 5.0   | -  |
| 10146   | -                             | - | 445669.43                                   | 2235628.02 | Картометрический метод                                    | 5.0   | -  |
| 10147   | -                             | - | 445673.35                                   | 2235633.09 | Картометрический метод                                    | 5.0   | -  |
| 10148   | -                             | - | 445688.32                                   | 2235654.37 | Картометрический метод                                    | 5.0   | -  |
| 10149   | -                             | - | 445701.23                                   | 2235644.37 | Картометрический метод                                    | 5.0   | -  |
| 10150   | -                             | - | 445703.28                                   | 2235645.30 | Картометрический метод                                    | 5.0   | -  |
| 10151   | -                             | - | 445716.75                                   | 2235662.79 | Картометрический метод                                    | 5.0   | -  |
| 10152   | -                             | - | 445716.51                                   | 2235663.67 | Картометрический метод                                    | 5.0   | -  |
| 10153   | -                             | - | 445716.49                                   | 2235663.75 | Картометрический метод                                    | 5.0   | -  |
| 10154   | -                             | - | 445717.91                                   | 2235665.60 | Картометрический метод                                    | 5.0   | -  |
| 10155   | -                             | - | 445717.91                                   | 2235665.61 | Картометрический метод                                    | 5.0   | -  |
| 10156   | -                             | - | 445745.98                                   | 2235702.34 | Картометрический метод                                    | 5.0   | -  |
| 10157   | -                             | - | 445739.36                                   | 2235707.38 | Картометрический метод                                    | 5.0   | -  |
| 10158   | -                             | - | 445746.98                                   | 2235724.15 | Картометрический метод                                    | 5.0   | -  |
| 10159   | -                             | - | 445746.76                                   | 2235739.83 | Картометрический метод                                    | 5.0   | -  |
| 10160   | -                             | - | 445698.56                                   | 2235746.03 | Картометрический метод                                    | 5.0   | -  |
| 10060   | -                             | - | 445686.88                                   | 2235739.00 | Картометрический метод                                    | 5.0   | -  |
| 10161   | -                             | - | 446610.35                                   | 2233678.30 | Картометрический метод                                    | 5.0   | -  |
| 10162   | -                             | - | 446604.48                                   | 2233666.65 | Картометрический метод                                    | 5.0   | -  |
| 10163   | -                             | - | 446589.30                                   | 2233635.74 | Картометрический метод                                    | 5.0   | -  |
| 10164   | -                             | - | 446589.45                                   | 2233635.67 | Картометрический метод                                    | 5.0   | -  |
| 10165   | -                             | - | 446605.90                                   | 2233627.63 | Картометрический метод                                    | 5.0   | -  |
| 10166   | -                             | - | 446609.86                                   | 2233625.69 | Картометрический метод                                    | 5.0   | -  |
| 10167   | -                             | - | 446611.32                                   | 2233628.42 | Картометрический метод                                    | 5.0   | -  |

| 2. Сведения о характерных точках границ объекта |                               |   |   |            |   |   |  |
|---|-------------------------------|---|---|------------|---|---|--|
| Обозначение<br>характерных<br>точек границ      | Существующие<br>координаты, м |   | Измененные<br>(уточненные)<br>координаты, м |            | Метод<br>определения<br>координат<br>характерной<br>точки | Средняя<br>квадратическая<br>погрешность<br>положения<br>характерной<br>точки (Mt), м | Описание<br>обозначения<br>точки на<br>местности<br>(при<br>наличии) |
|   | X                             | Y | X   | Y          |   |   |  |
| 1   | 2                             | 3 | 4   | 5          | 6   | 7   | 8  |
| 10168   | -                             | - | 446638.10                                   | 2233614.92 | Картометрический метод                                    | 5.0   | -  |
| 10169   | -                             | - | 446640.15                                   | 2233602.79 | Картометрический метод                                    | 5.0   | -  |
| 10170   | -                             | - | 446630.40                                   | 2233573.97 | Картометрический метод                                    | 5.0   | -  |
| 10171   | -                             | - | 446627.69                                   | 2233565.97 | Картометрический метод                                    | 5.0   | -  |
| 10172   | -                             | - | 446624.61                                   | 2233561.92 | Картометрический метод                                    | 5.0   | -  |
| 10173   | -                             | - | 446623.77                                   | 2233561.47 | Картометрический метод                                    | 5.0   | -  |
| 10174   | -                             | - | 446573.30                                   | 2233554.58 | Картометрический метод                                    | 5.0   | -  |
| 10175   | -                             | - | 446562.04                                   | 2233551.15 | Картометрический метод                                    | 5.0   | -  |
| 10176   | -                             | - | 446551.43                                   | 2233546.60 | Картометрический метод                                    | 5.0   | -  |
| 10177   | -                             | - | 446541.56                                   | 2233530.23 | Картометрический метод                                    | 5.0   | -  |
| 10178   | -                             | - | 446541.31                                   | 2233530.34 | Картометрический метод                                    | 5.0   | -  |
| 10179   | -                             | - | 446537.41                                   | 2233523.43 | Картометрический метод                                    | 5.0   | -  |
| 10180   | -                             | - | 446530.05                                   | 2233508.76 | Картометрический метод                                    | 5.0   | -  |
| 10181   | -                             | - | 446527.01                                   | 2233501.79 | Картометрический метод                                    | 5.0   | -  |
| 10182   | -                             | - | 446526.76                                   | 2233501.30 | Картометрический метод                                    | 5.0   | -  |
| 10183   | -                             | - | 446526.79                                   | 2233501.28 | Картометрический метод                                    | 5.0   | -  |
| 10184   | -                             | - | 446539.15                                   | 2233494.79 | Картометрический метод                                    | 5.0   | -  |
| 10185   | -                             | - | 446539.45                                   | 2233494.63 | Картометрический метод                                    | 5.0   | -  |
| 10186   | -                             | - | 446587.85                                   | 2233469.40 | Картометрический метод                                    | 5.0   | -  |
| 10187   | -                             | - | 446595.40                                   | 2233465.62 | Картометрический метод                                    | 5.0   | -  |
| 10188   | -                             | - | 446600.63                                   | 2233463.12 | Картометрический метод                                    | 5.0   | -  |
| 10189   | -                             | - | 446605.76                                   | 2233460.06 | Картометрический метод                                    | 5.0   | -  |
| 10190   | -                             | - | 446617.74                                   | 2233453.83 | Картометрический метод                                    | 5.0   | -  |
| 10191   | -                             | - | 446617.78                                   | 2233453.81 | Картометрический метод                                    | 5.0   | -  |
| 10192   | -                             | - | 446618.04                                   | 2233454.39 | Картометрический метод                                    | 5.0   | -  |

| 2. Сведения о характерных точках границ объекта |                               |   |   |            |   |   |  |
|---|-------------------------------|---|---|------------|---|---|--|
| Обозначение<br>характерных<br>точек границ      | Существующие<br>координаты, м |   | Измененные<br>(уточненные)<br>координаты, м |            | Метод<br>определения<br>координат<br>характерной<br>точки | Средняя<br>квадратическая<br>погрешность<br>положения<br>характерной<br>точки (Mt), м | Описание<br>обозначения<br>точки на<br>местности<br>(при<br>наличии) |
|   | X                             | Y | X   | Y          |   |   |  |
| 1   | 2                             | 3 | 4   | 5          | 6   | 7   | 8  |
| 10193   | -                             | - | 446647.29                                   | 2233439.31 | Картометрический метод                                    | 5.0   | -  |
| 10194   | -                             | - | 446647.31                                   | 2233439.32 | Картометрический метод                                    | 5.0   | -  |
| 10195   | -                             | - | 446652.08                                   | 2233441.45 | Картометрический метод                                    | 5.0   | -  |
| 10196   | -                             | - | 446653.13                                   | 2233441.93 | Картометрический метод                                    | 5.0   | -  |
| 10197   | -                             | - | 446683.75                                   | 2233524.55 | Картометрический метод                                    | 5.0   | -  |
| 10198   | -                             | - | 446689.41                                   | 2233539.04 | Картометрический метод                                    | 5.0   | -  |
| 10199   | -                             | - | 446676.68                                   | 2233545.66 | Картометрический метод                                    | 5.0   | -  |
| 10200   | -                             | - | 446675.91                                   | 2233551.14 | Картометрический метод                                    | 5.0   | -  |
| 10201   | -                             | - | 446683.07                                   | 2233558.94 | Картометрический метод                                    | 5.0   | -  |
| 10202   | -                             | - | 446696.95                                   | 2233557.02 | Картометрический метод                                    | 5.0   | -  |
| 10203   | -                             | - | 446697.28                                   | 2233557.46 | Картометрический метод                                    | 5.0   | -  |
| 10204   | -                             | - | 446706.87                                   | 2233570.42 | Картометрический метод                                    | 5.0   | -  |
| 10205   | -                             | - | 446707.71                                   | 2233581.84 | Картометрический метод                                    | 5.0   | -  |
| 10206   | -                             | - | 446719.90                                   | 2233580.25 | Картометрический метод                                    | 5.0   | -  |
| 10207   | -                             | - | 446732.41                                   | 2233619.15 | Картометрический метод                                    | 5.0   | -  |
| 10208   | -                             | - | 446765.89                                   | 2233608.62 | Картометрический метод                                    | 5.0   | -  |
| 10209   | -                             | - | 446770.56                                   | 2233611.72 | Картометрический метод                                    | 5.0   | -  |
| 10210   | -                             | - | 446775.37                                   | 2233612.56 | Картометрический метод                                    | 5.0   | -  |
| 10211   | -                             | - | 446788.42                                   | 2233652.74 | Картометрический метод                                    | 5.0   | -  |
| 10212   | -                             | - | 446788.45                                   | 2233653.33 | Картометрический метод                                    | 5.0   | -  |
| 10213   | -                             | - | 446782.16                                   | 2233660.77 | Картометрический метод                                    | 5.0   | -  |
| 10214   | -                             | - | 446734.32                                   | 2233679.20 | Картометрический метод                                    | 5.0   | -  |
| 10215   | -                             | - | 446722.33                                   | 2233679.67 | Картометрический метод                                    | 5.0   | -  |
| 10216   | -                             | - | 446668.51                                   | 2233701.24 | Картометрический метод                                    | 5.0   | -  |
| 10217   | -                             | - | 446630.50                                   | 2233716.79 | Картометрический метод                                    | 5.0   | -  |

| 2. Сведения о характерных точках границ объекта |                               |   |   |            |   |   |  |
|---|-------------------------------|---|---|------------|---|---|--|
| Обозначение<br>характерных<br>точек границ      | Существующие<br>координаты, м |   | Измененные<br>(уточненные)<br>координаты, м |            | Метод<br>определения<br>координат<br>характерной<br>точки | Средняя<br>квадратическая<br>погрешность<br>положения<br>характерной<br>точки (Mt), м | Описание<br>обозначения<br>точки на<br>местности<br>(при<br>наличии) |
|   | X                             | Y | X   | Y          |   |   |  |
| 1   | 2                             | 3 | 4   | 5          | 6   | 7   | 8  |
| 10161   | -                             | - | 446610.35                                   | 2233678.30 | Картометрический метод                                    | 5.0   | -  |
| 10218   | -                             | - | 448664.48                                   | 2232659.79 | Картометрический метод                                    | 5.0   | -  |
| 10219   | -                             | - | 448649.16                                   | 2232654.56 | Картометрический метод                                    | 5.0   | -  |
| 10220   | -                             | - | 448641.75                                   | 2232650.44 | Картометрический метод                                    | 5.0   | -  |
| 10221   | -                             | - | 448601.46                                   | 2232637.91 | Картометрический метод                                    | 5.0   | -  |
| 10222   | -                             | - | 448570.66                                   | 2232627.24 | Картометрический метод                                    | 5.0   | -  |
| 10223   | -                             | - | 448566.89                                   | 2232626.50 | Картометрический метод                                    | 5.0   | -  |
| 10224   | -                             | - | 448557.99                                   | 2232622.82 | Картометрический метод                                    | 5.0   | -  |
| 10225   | -                             | - | 448558.03                                   | 2232622.09 | Картометрический метод                                    | 5.0   | -  |
| 10226   | -                             | - | 448537.55                                   | 2232613.60 | Картометрический метод                                    | 5.0   | -  |
| 10227   | -                             | - | 448533.66                                   | 2232611.99 | Картометрический метод                                    | 5.0   | -  |
| 10228   | -                             | - | 448511.95                                   | 2232609.15 | Картометрический метод                                    | 5.0   | -  |
| 10229   | -                             | - | 448481.49                                   | 2232605.21 | Картометрический метод                                    | 5.0   | -  |
| 10230   | -                             | - | 448441.53                                   | 2232600.04 | Картометрический метод                                    | 5.0   | -  |
| 10231   | -                             | - | 448438.04                                   | 2232595.54 | Картометрический метод                                    | 5.0   | -  |
| 10232   | -                             | - | 448464.82                                   | 2232572.52 | Картометрический метод                                    | 5.0   | -  |
| 10233   | -                             | - | 448511.83                                   | 2232532.09 | Картометрический метод                                    | 5.0   | -  |
| 10234   | -                             | - | 448529.45                                   | 2232547.60 | Картометрический метод                                    | 5.0   | -  |
| 10235   | -                             | - | 448536.50                                   | 2232553.09 | Картометрический метод                                    | 5.0   | -  |
| 10236   | -                             | - | 448543.58                                   | 2232558.02 | Картометрический метод                                    | 5.0   | -  |
| 10237   | -                             | - | 448548.67                                   | 2232559.49 | Картометрический метод                                    | 5.0   | -  |
| 10238   | -                             | - | 448552.25                                   | 2232560.29 | Картометрический метод                                    | 5.0   | -  |
| 10239   | -                             | - | 448562.10                                   | 2232562.49 | Картометрический метод                                    | 5.0   | -  |
| 10240   | -                             | - | 448581.29                                   | 2232560.37 | Картометрический метод                                    | 5.0   | -  |
| 10241   | -                             | - | 448630.30                                   | 2232526.25 | Картометрический метод                                    | 5.0   | -  |

| 2. Сведения о характерных точках границ объекта |                               |   |   |            |   |   |  |
|---|-------------------------------|---|---|------------|---|---|--|
| Обозначение<br>характерных<br>точек границ      | Существующие<br>координаты, м |   | Измененные<br>(уточненные)<br>координаты, м |            | Метод<br>определения<br>координат<br>характерной<br>точки | Средняя<br>квадратическая<br>погрешность<br>положения<br>характерной<br>точки (Mt), м | Описание<br>обозначения<br>точки на<br>местности<br>(при<br>наличии) |
|   | X                             | Y | X   | Y          |   |   |  |
| 1   | 2                             | 3 | 4   | 5          | 6   | 7   | 8  |
| 10242   | -                             | - | 448654.19                                   | 2232507.74 | Картометрический метод                                    | 5.0   | -  |
| 10243   | -                             | - | 448654.19                                   | 2232507.73 | Картометрический метод                                    | 5.0   | -  |
| 10244   | -                             | - | 448660.72                                   | 2232502.70 | Картометрический метод                                    | 5.0   | -  |
| 10245   | -                             | - | 448679.27                                   | 2232488.38 | Картометрический метод                                    | 5.0   | -  |
| 10246   | -                             | - | 448704.93                                   | 2232468.42 | Картометрический метод                                    | 5.0   | -  |
| 10247   | -                             | - | 448726.25                                   | 2232514.96 | Картометрический метод                                    | 5.0   | -  |
| 10248   | -                             | - | 448734.42                                   | 2232548.13 | Картометрический метод                                    | 5.0   | -  |
| 10249   | -                             | - | 448775.60                                   | 2232627.58 | Картометрический метод                                    | 5.0   | -  |
| 10250   | -                             | - | 448738.69                                   | 2232644.25 | Картометрический метод                                    | 5.0   | -  |
| 10251   | -                             | - | 448708.82                                   | 2232635.99 | Картометрический метод                                    | 5.0   | -  |
| 10252   | -                             | - | 448698.38                                   | 2232670.61 | Картометрический метод                                    | 5.0   | -  |
| 10218   | -                             | - | 448664.48                                   | 2232659.79 | Картометрический метод                                    | 5.0   | -  |
| 10253   | -                             | - | 443870.94                                   | 2233118.37 | Картометрический метод                                    | 5.0   | -  |
| 10254   | -                             | - | 443846.84                                   | 2233118.23 | Картометрический метод                                    | 5.0   | -  |
| 10255   | -                             | - | 443845.75                                   | 2233098.63 | Картометрический метод                                    | 5.0   | -  |
| 10256   | -                             | - | 443845.04                                   | 2233071.97 | Картометрический метод                                    | 5.0   | -  |
| 10257   | -                             | - | 443788.19                                   | 2233074.80 | Картометрический метод                                    | 5.0   | -  |
| 10258   | -                             | - | 443788.21                                   | 2233061.27 | Картометрический метод                                    | 5.0   | -  |
| 10259   | -                             | - | 443783.22                                   | 2233029.93 | Картометрический метод                                    | 5.0   | -  |
| 10260   | -                             | - | 443754.67                                   | 2233033.93 | Картометрический метод                                    | 5.0   | -  |
| 10261   | -                             | - | 443736.80                                   | 2233037.90 | Картометрический метод                                    | 5.0   | -  |
| 10262   | -                             | - | 443715.58                                   | 2233019.17 | Картометрический метод                                    | 5.0   | -  |
| 10263   | -                             | - | 443699.45                                   | 2233004.76 | Картометрический метод                                    | 5.0   | -  |
| 10264   | -                             | - | 443689.99                                   | 2232996.79 | Картометрический метод                                    | 5.0   | -  |
| 10265   | -                             | - | 443689.95                                   | 2232996.76 | Картометрический метод                                    | 5.0   | -  |

| 2. Сведения о характерных точках границ объекта |                               |   |   |            |   |   |  |
|---|-------------------------------|---|---|------------|---|---|--|
| Обозначение<br>характерных<br>точек границ      | Существующие<br>координаты, м |   | Измененные<br>(уточненные)<br>координаты, м |            | Метод<br>определения<br>координат<br>характерной<br>точки | Средняя<br>квадратическая<br>погрешность<br>положения<br>характерной<br>точки (Mt), м | Описание<br>обозначения<br>точки на<br>местности<br>(при<br>наличии) |
|   | X                             | Y | X   | Y          |   |   |  |
| 1   | 2                             | 3 | 4   | 5          | 6   | 7   | 8  |
| 10266   | -                             | - | 443694.70                                   | 2232996.58 | Картометрический метод                                    | 5.0   | -  |
| 10267   | -                             | - | 443675.66                                   | 2232937.01 | Картометрический метод                                    | 5.0   | -  |
| 10268   | -                             | - | 443667.99                                   | 2232914.80 | Картометрический метод                                    | 5.0   | -  |
| 10269   | -                             | - | 443712.12                                   | 2232905.32 | Картометрический метод                                    | 5.0   | -  |
| 10270   | -                             | - | 443712.11                                   | 2232905.19 | Картометрический метод                                    | 5.0   | -  |
| 10271   | -                             | - | 443719.20                                   | 2232899.88 | Картометрический метод                                    | 5.0   | -  |
| 10272   | -                             | - | 443714.83                                   | 2232867.68 | Картометрический метод                                    | 5.0   | -  |
| 10273   | -                             | - | 443744.90                                   | 2232870.05 | Картометрический метод                                    | 5.0   | -  |
| 10274   | -                             | - | 443746.71                                   | 2232885.90 | Картометрический метод                                    | 5.0   | -  |
| 10275   | -                             | - | 443749.67                                   | 2232895.86 | Картометрический метод                                    | 5.0   | -  |
| 10276   | -                             | - | 443759.42                                   | 2232894.58 | Картометрический метод                                    | 5.0   | -  |
| 10277   | -                             | - | 443763.70                                   | 2232920.23 | Картометрический метод                                    | 5.0   | -  |
| 10278   | -                             | - | 443768.26                                   | 2232926.87 | Картометрический метод                                    | 5.0   | -  |
| 10279   | -                             | - | 443789.25                                   | 2232925.99 | Картометрический метод                                    | 5.0   | -  |
| 10280   | -                             | - | 443807.34                                   | 2232925.67 | Картометрический метод                                    | 5.0   | -  |
| 10281   | -                             | - | 443827.47                                   | 2232927.76 | Картометрический метод                                    | 5.0   | -  |
| 10282   | -                             | - | 443827.73                                   | 2232922.40 | Картометрический метод                                    | 5.0   | -  |
| 10283   | -                             | - | 443828.30                                   | 2232911.54 | Картометрический метод                                    | 5.0   | -  |
| 10284   | -                             | - | 443828.73                                   | 2232903.66 | Картометрический метод                                    | 5.0   | -  |
| 10285   | -                             | - | 443831.08                                   | 2232878.21 | Картометрический метод                                    | 5.0   | -  |
| 10286   | -                             | - | 443870.29                                   | 2232882.00 | Картометрический метод                                    | 5.0   | -  |
| 10287   | -                             | - | 443870.29                                   | 2232882.01 | Картометрический метод                                    | 5.0   | -  |
| 10288   | -                             | - | 443871.49                                   | 2232901.22 | Картометрический метод                                    | 5.0   | -  |
| 10289   | -                             | - | 443872.12                                   | 2232913.28 | Картометрический метод                                    | 5.0   | -  |
| 10290   | -                             | - | 443872.73                                   | 2232925.32 | Картометрический метод                                    | 5.0   | -  |



| 2. Сведения о характерных точках границ объекта |                               |   |   |            |   |   |  |
|---|-------------------------------|---|---|------------|---|---|--|
| Обозначение<br>характерных<br>точек границ      | Существующие<br>координаты, м |   | Измененные<br>(уточненные)<br>координаты, м |            | Метод<br>определения<br>координат<br>характерной<br>точки | Средняя<br>квадратическая<br>погрешность<br>положения<br>характерной<br>точки (Mt), м | Описание<br>обозначения<br>точки на<br>местности<br>(при<br>наличии) |
|   | X                             | Y | X   | Y          |   |   |  |
| 1   | 2                             | 3 | 4   | 5          | 6   | 7   | 8  |
| 10291   | -                             | - | 443872.77                                   | 2232927.07 | Картометрический метод                                    | 5.0   | -  |
| 10292   | -                             | - | 443874.79                                   | 2232927.04 | Картометрический метод                                    | 5.0   | -  |
| 10293   | -                             | - | 443876.69                                   | 2232967.05 | Картометрический метод                                    | 5.0   | -  |
| 10294   | -                             | - | 443873.87                                   | 2232967.65 | Картометрический метод                                    | 5.0   | -  |
| 10295   | -                             | - | 443875.17                                   | 2232982.62 | Картометрический метод                                    | 5.0   | -  |
| 10296   | -                             | - | 443877.27                                   | 2233007.51 | Картометрический метод                                    | 5.0   | -  |
| 10297   | -                             | - | 443878.63                                   | 2233032.32 | Картометрический метод                                    | 5.0   | -  |
| 10298   | -                             | - | 443880.53                                   | 2233058.69 | Картометрический метод                                    | 5.0   | -  |
| 10299   | -                             | - | 443880.53                                   | 2233058.71 | Картометрический метод                                    | 5.0   | -  |
| 10300   | -                             | - | 443881.28                                   | 2233070.50 | Картометрический метод                                    | 5.0   | -  |
| 10301   | -                             | - | 443884.50                                   | 2233070.37 | Картометрический метод                                    | 5.0   | -  |
| 10302   | -                             | - | 443884.50                                   | 2233070.38 | Картометрический метод                                    | 5.0   | -  |
| 10303   | -                             | - | 443886.41                                   | 2233097.34 | Картометрический метод                                    | 5.0   | -  |
| 10304   | -                             | - | 443888.40                                   | 2233122.69 | Картометрический метод                                    | 5.0   | -  |
| 10305   | -                             | - | 443875.85                                   | 2233124.30 | Картометрический метод                                    | 5.0   | -  |
| 10253   | -                             | - | 443870.94                                   | 2233118.37 | Картометрический метод                                    | 5.0   | -  |
| 10306   | -                             | - | 445657.97                                   | 2234841.90 | Картометрический метод                                    | 5.0   | -  |
| 10307   | -                             | - | 445657.94                                   | 2234841.88 | Картометрический метод                                    | 5.0   | -  |
| 10308   | -                             | - | 445657.91                                   | 2234841.87 | Картометрический метод                                    | 5.0   | -  |
| 10309   | -                             | - | 445657.41                                   | 2234841.68 | Картометрический метод                                    | 5.0   | -  |
| 10310   | -                             | - | 445648.25                                   | 2234830.46 | Картометрический метод                                    | 5.0   | -  |
| 10311   | -                             | - | 445646.91                                   | 2234828.82 | Картометрический метод                                    | 5.0   | -  |
| 10312   | -                             | - | 445645.42                                   | 2234826.99 | Картометрический метод                                    | 5.0   | -  |
| 10313   | -                             | - | 445596.19                                   | 2234766.67 | Картометрический метод                                    | 5.0   | -  |
| 10314   | -                             | - | 445596.18                                   | 2234766.67 | Картометрический метод                                    | 5.0   | -  |

| 2. Сведения о характерных точках границ объекта |                               |   |   |            |   |   |  |
|---|-------------------------------|---|---|------------|---|---|--|
| Обозначение<br>характерных<br>точек границ      | Существующие<br>координаты, м |   | Измененные<br>(уточненные)<br>координаты, м |            | Метод<br>определения<br>координат<br>характерной<br>точки | Средняя<br>квадратическая<br>погрешность<br>положения<br>характерной<br>точки (Mt), м | Описание<br>обозначения<br>точки на<br>местности<br>(при<br>наличии) |
|   | X                             | Y | X   | Y          |   |   |  |
| 1   | 2                             | 3 | 4   | 5          | 6   | 7   | 8  |
| 10315   | -                             | - | 445595.67                                   | 2234766.03 | Картометрический метод                                    | 5.0   | -  |
| 10316   | -                             | - | 445595.64                                   | 2234766.05 | Картометрический метод                                    | 5.0   | -  |
| 10317   | -                             | - | 445595.59                                   | 2234765.99 | Картометрический метод                                    | 5.0   | -  |
| 10318   | -                             | - | 445595.58                                   | 2234765.98 | Картометрический метод                                    | 5.0   | -  |
| 10319   | -                             | - | 445590.68                                   | 2234759.89 | Картометрический метод                                    | 5.0   | -  |
| 10320   | -                             | - | 445589.91                                   | 2234758.95 | Картометрический метод                                    | 5.0   | -  |
| 10321   | -                             | - | 445576.14                                   | 2234741.87 | Картометрический метод                                    | 5.0   | -  |
| 10322   | -                             | - | 445576.76                                   | 2234741.38 | Картометрический метод                                    | 5.0   | -  |
| 10323   | -                             | - | 445556.34                                   | 2234717.41 | Картометрический метод                                    | 5.0   | -  |
| 10324   | -                             | - | 445532.76                                   | 2234689.04 | Картометрический метод                                    | 5.0   | -  |
| 10325   | -                             | - | 445533.71                                   | 2234687.74 | Картометрический метод                                    | 5.0   | -  |
| 10326   | -                             | - | 445500.81                                   | 2234649.57 | Картометрический метод                                    | 5.0   | -  |
| 10327   | -                             | - | 445540.80                                   | 2234632.71 | Картометрический метод                                    | 5.0   | -  |
| 10328   | -                             | - | 445538.92                                   | 2234626.77 | Картометрический метод                                    | 5.0   | -  |
| 10329   | -                             | - | 445567.26                                   | 2234614.24 | Картометрический метод                                    | 5.0   | -  |
| 10330   | -                             | - | 445579.67                                   | 2234608.75 | Картометрический метод                                    | 5.0   | -  |
| 10331   | -                             | - | 445598.03                                   | 2234600.92 | Картометрический метод                                    | 5.0   | -  |
| 10332   | -                             | - | 445613.29                                   | 2234593.96 | Картометрический метод                                    | 5.0   | -  |
| 10333   | -                             | - | 445613.31                                   | 2234593.95 | Картометрический метод                                    | 5.0   | -  |
| 10334   | -                             | - | 445615.93                                   | 2234593.68 | Картометрический метод                                    | 5.0   | -  |
| 10335   | -                             | - | 445616.01                                   | 2234593.67 | Картометрический метод                                    | 5.0   | -  |
| 10336   | -                             | - | 445616.07                                   | 2234593.67 | Картометрический метод                                    | 5.0   | -  |
| 10337   | -                             | - | 445616.24                                   | 2234593.65 | Картометрический метод                                    | 5.0   | -  |
| 10338   | -                             | - | 445616.87                                   | 2234593.86 | Картометрический метод                                    | 5.0   | -  |
| 10339   | -                             | - | 445618.76                                   | 2234594.48 | Картометрический метод                                    | 5.0   | -  |

| 2. Сведения о характерных точках границ объекта |                               |   |   |            |   |   |  |
|---|-------------------------------|---|---|------------|---|---|--|
| Обозначение<br>характерных<br>точек границ      | Существующие<br>координаты, м |   | Измененные<br>(уточненные)<br>координаты, м |            | Метод<br>определения<br>координат<br>характерной<br>точки | Средняя<br>квадратическая<br>погрешность<br>положения<br>характерной<br>точки (Mt), м | Описание<br>обозначения<br>точки на<br>местности<br>(при<br>наличии) |
|   | X                             | Y | X   | Y          |   |   |  |
| 1   | 2                             | 3 | 4   | 5          | 6   | 7   | 8  |
| 10340   | -                             | - | 445632.43                                   | 2234610.93 | Картометрический метод                                    | 5.0   | -  |
| 10341   | -                             | - | 445632.73                                   | 2234611.29 | Картометрический метод                                    | 5.0   | -  |
| 10342   | -                             | - | 445633.03                                   | 2234611.66 | Картометрический метод                                    | 5.0   | -  |
| 10343   | -                             | - | 445645.23                                   | 2234626.33 | Картометрический метод                                    | 5.0   | -  |
| 10344   | -                             | - | 445666.08                                   | 2234651.42 | Картометрический метод                                    | 5.0   | -  |
| 10345   | -                             | - | 445665.08                                   | 2234651.73 | Картометрический метод                                    | 5.0   | -  |
| 10346   | -                             | - | 445665.27                                   | 2234651.97 | Картометрический метод                                    | 5.0   | -  |
| 10347   | -                             | - | 445669.83                                   | 2234657.36 | Картометрический метод                                    | 5.0   | -  |
| 10348   | -                             | - | 445670.07                                   | 2234657.65 | Картометрический метод                                    | 5.0   | -  |
| 10349   | -                             | - | 445672.12                                   | 2234660.00 | Картометрический метод                                    | 5.0   | -  |
| 10350   | -                             | - | 445674.42                                   | 2234662.65 | Картометрический метод                                    | 5.0   | -  |
| 10351   | -                             | - | 445709.68                                   | 2234704.53 | Картометрический метод                                    | 5.0   | -  |
| 10352   | -                             | - | 445713.50                                   | 2234709.24 | Картометрический метод                                    | 5.0   | -  |
| 10353   | -                             | - | 445713.88                                   | 2234709.72 | Картометрический метод                                    | 5.0   | -  |
| 10354   | -                             | - | 445729.29                                   | 2234728.02 | Картометрический метод                                    | 5.0   | -  |
| 10355   | -                             | - | 445730.93                                   | 2234728.99 | Картометрический метод                                    | 5.0   | -  |
| 10356   | -                             | - | 445758.59                                   | 2234762.08 | Картометрический метод                                    | 5.0   | -  |
| 10357   | -                             | - | 445758.46                                   | 2234762.20 | Картометрический метод                                    | 5.0   | -  |
| 10358   | -                             | - | 445758.40                                   | 2234762.25 | Картометрический метод                                    | 5.0   | -  |
| 10359   | -                             | - | 445725.29                                   | 2234791.41 | Картометрический метод                                    | 5.0   | -  |
| 10360   | -                             | - | 445724.94                                   | 2234791.69 | Картометрический метод                                    | 5.0   | -  |
| 10361   | -                             | - | 445716.13                                   | 2234798.81 | Картометрический метод                                    | 5.0   | -  |
| 10362   | -                             | - | 445695.13                                   | 2234815.77 | Картометрический метод                                    | 5.0   | -  |
| 10363   | -                             | - | 445662.59                                   | 2234841.84 | Картометрический метод                                    | 5.0   | -  |
| 10364   | -                             | - | 445659.14                                   | 2234842.36 | Картометрический метод                                    | 5.0   | -  |

| 2. Сведения о характерных точках границ объекта |                               |   |   |            |   |   |  |
|---|-------------------------------|---|---|------------|---|---|--|
| Обозначение<br>характерных<br>точек границ      | Существующие<br>координаты, м |   | Измененные<br>(уточненные)<br>координаты, м |            | Метод<br>определения<br>координат<br>характерной<br>точки | Средняя<br>квадратическая<br>погрешность<br>положения<br>характерной<br>точки (Mt), м | Описание<br>обозначения<br>точки на<br>местности<br>(при<br>наличии) |
|   | X                             | Y | X   | Y          |   |   |  |
| 1   | 2                             | 3 | 4   | 5          | 6   | 7   | 8  |
| 10306   | -                             | - | 445657.97                                   | 2234841.90 | Картометрический метод                                    | 5.0   | -  |
| 10365   | -                             | - | 443396.35                                   | 2229277.57 | Картометрический метод                                    | 5.0   | -  |
| 10366   | -                             | - | 443366.71                                   | 2229265.52 | Картометрический метод                                    | 5.0   | -  |
| 10367   | -                             | - | 443332.52                                   | 2229251.17 | Картометрический метод                                    | 5.0   | -  |
| 10368   | -                             | - | 443303.19                                   | 2229208.05 | Картометрический метод                                    | 5.0   | -  |
| 10369   | -                             | - | 443339.20                                   | 2229180.83 | Картометрический метод                                    | 5.0   | -  |
| 10370   | -                             | - | 443339.24                                   | 2229180.78 | Картометрический метод                                    | 5.0   | -  |
| 10371   | -                             | - | 443349.46                                   | 2229168.08 | Картометрический метод                                    | 5.0   | -  |
| 10372   | -                             | - | 443349.85                                   | 2229167.76 | Картометрический метод                                    | 5.0   | -  |
| 10373   | -                             | - | 443352.63                                   | 2229165.44 | Картометрический метод                                    | 5.0   | -  |
| 10374   | -                             | - | 443375.37                                   | 2229147.08 | Картометрический метод                                    | 5.0   | -  |
| 10375   | -                             | - | 443378.58                                   | 2229144.48 | Картометрический метод                                    | 5.0   | -  |
| 10376   | -                             | - | 443421.79                                   | 2229110.42 | Картометрический метод                                    | 5.0   | -  |
| 10377   | -                             | - | 443452.84                                   | 2229083.18 | Картометрический метод                                    | 5.0   | -  |
| 10378   | -                             | - | 443485.20                                   | 2229056.02 | Картометрический метод                                    | 5.0   | -  |
| 10379   | -                             | - | 443486.85                                   | 2229050.52 | Картометрический метод                                    | 5.0   | -  |
| 10380   | -                             | - | 443486.90                                   | 2229050.35 | Картометрический метод                                    | 5.0   | -  |
| 10381   | -                             | - | 443488.85                                   | 2229043.84 | Картометрический метод                                    | 5.0   | -  |
| 10382   | -                             | - | 443525.09                                   | 2229004.86 | Картометрический метод                                    | 5.0   | -  |
| 10383   | -                             | - | 443528.16                                   | 2229006.83 | Картометрический метод                                    | 5.0   | -  |
| 10384   | -                             | - | 443530.06                                   | 2229007.41 | Картометрический метод                                    | 5.0   | -  |
| 10385   | -                             | - | 443546.15                                   | 2229020.18 | Картометрический метод                                    | 5.0   | -  |
| 10386   | -                             | - | 443544.67                                   | 2229022.18 | Картометрический метод                                    | 5.0   | -  |
| 10387   | -                             | - | 443563.84                                   | 2229036.53 | Картометрический метод                                    | 5.0   | -  |
| 10388   | -                             | - | 443565.30                                   | 2229036.68 | Картометрический метод                                    | 5.0   | -  |

| 2. Сведения о характерных точках границ объекта |                               |   |   |            |   |   |  |
|---|-------------------------------|---|---|------------|---|---|--|
| Обозначение<br>характерных<br>точек границ      | Существующие<br>координаты, м |   | Измененные<br>(уточненные)<br>координаты, м |            | Метод<br>определения<br>координат<br>характерной<br>точки | Средняя<br>квадратическая<br>погрешность<br>положения<br>характерной<br>точки (Mt), м | Описание<br>обозначения<br>точки на<br>местности<br>(при<br>наличии) |
|   | X                             | Y | X   | Y          |   |   |  |
| 1   | 2                             | 3 | 4   | 5          | 6   | 7   | 8  |
| 10389   | -                             | - | 443566.92                                   | 2229037.85 | Картометрический метод                                    | 5.0   | -  |
| 10390   | -                             | - | 443567.65                                   | 2229038.39 | Картометрический метод                                    | 5.0   | -  |
| 10391   | -                             | - | 443583.11                                   | 2229049.58 | Картометрический метод                                    | 5.0   | -  |
| 10392   | -                             | - | 443592.75                                   | 2229056.13 | Картометрический метод                                    | 5.0   | -  |
| 10393   | -                             | - | 443583.96                                   | 2229064.52 | Картометрический метод                                    | 5.0   | -  |
| 10394   | -                             | - | 443564.35                                   | 2229084.87 | Картометрический метод                                    | 5.0   | -  |
| 10395   | -                             | - | 443557.19                                   | 2229095.36 | Картометрический метод                                    | 5.0   | -  |
| 10396   | -                             | - | 443551.35                                   | 2229104.77 | Картометрический метод                                    | 5.0   | -  |
| 10397   | -                             | - | 443539.29                                   | 2229121.38 | Картометрический метод                                    | 5.0   | -  |
| 10398   | -                             | - | 443522.96                                   | 2229146.95 | Картометрический метод                                    | 5.0   | -  |
| 10399   | -                             | - | 443506.34                                   | 2229165.55 | Картометрический метод                                    | 5.0   | -  |
| 10400   | -                             | - | 443499.79                                   | 2229171.70 | Картометрический метод                                    | 5.0   | -  |
| 10401   | -                             | - | 443493.82                                   | 2229178.62 | Картометрический метод                                    | 5.0   | -  |
| 10402   | -                             | - | 443491.81                                   | 2229178.91 | Картометрический метод                                    | 5.0   | -  |
| 10403   | -                             | - | 443489.71                                   | 2229178.41 | Картометрический метод                                    | 5.0   | -  |
| 10404   | -                             | - | 443485.01                                   | 2229183.49 | Картометрический метод                                    | 5.0   | -  |
| 10405   | -                             | - | 443449.10                                   | 2229225.09 | Картометрический метод                                    | 5.0   | -  |
| 10406   | -                             | - | 443432.47                                   | 2229244.35 | Картометрический метод                                    | 5.0   | -  |
| 10407   | -                             | - | 443422.48                                   | 2229250.50 | Картометрический метод                                    | 5.0   | -  |
| 10408   | -                             | - | 443415.34                                   | 2229257.98 | Картометрический метод                                    | 5.0   | -  |
| 10409   | -                             | - | 443400.28                                   | 2229273.78 | Картометрический метод                                    | 5.0   | -  |
| 10410   | -                             | - | 443398.02                                   | 2229276.51 | Картометрический метод                                    | 5.0   | -  |
| 10411   | -                             | - | 443396.94                                   | 2229277.81 | Картометрический метод                                    | 5.0   | -  |
| 10365   | -                             | - | 443396.35                                   | 2229277.57 | Картометрический метод                                    | 5.0   | -  |
| 10412   | -                             | - | 444294.67                                   | 2231505.18 | Картометрический метод                                    | 5.0   | -  |

| 2. Сведения о характерных точках границ объекта |                               |   |   |            |   |   |  |
|---|-------------------------------|---|---|------------|---|---|--|
| Обозначение<br>характерных<br>точек границ      | Существующие<br>координаты, м |   | Измененные<br>(уточненные)<br>координаты, м |            | Метод<br>определения<br>координат<br>характерной<br>точки | Средняя<br>квадратическая<br>погрешность<br>положения<br>характерной<br>точки (Mt), м | Описание<br>обозначения<br>точки на<br>местности<br>(при<br>наличии) |
|   | X                             | Y | X   | Y          |   |   |  |
| 1   | 2                             | 3 | 4   | 5          | 6   | 7   | 8  |
| 10413   | -                             | - | 444293.74                                   | 2231503.36 | Картометрический метод                                    | 5.0   | -  |
| 10414   | -                             | - | 444279.49                                   | 2231475.54 | Картометрический метод                                    | 5.0   | -  |
| 10415   | -                             | - | 444279.42                                   | 2231475.39 | Картометрический метод                                    | 5.0   | -  |
| 10416   | -                             | - | 444279.40                                   | 2231475.34 | Картометрический метод                                    | 5.0   | -  |
| 10417   | -                             | - | 444276.99                                   | 2231468.81 | Картометрический метод                                    | 5.0   | -  |
| 10418   | -                             | - | 444272.87                                   | 2231460.29 | Картометрический метод                                    | 5.0   | -  |
| 10419   | -                             | - | 444272.85                                   | 2231460.25 | Картометрический метод                                    | 5.0   | -  |
| 10420   | -                             | - | 444272.84                                   | 2231460.25 | Картометрический метод                                    | 5.0   | -  |
| 10421   | -                             | - | 444272.74                                   | 2231460.15 | Картометрический метод                                    | 5.0   | -  |
| 10422   | -                             | - | 444270.69                                   | 2231458.12 | Картометрический метод                                    | 5.0   | -  |
| 10423   | -                             | - | 444270.33                                   | 2231457.24 | Картометрический метод                                    | 5.0   | -  |
| 10424   | -                             | - | 444270.32                                   | 2231457.23 | Картометрический метод                                    | 5.0   | -  |
| 10425   | -                             | - | 444265.03                                   | 2231444.18 | Картометрический метод                                    | 5.0   | -  |
| 10426   | -                             | - | 444252.80                                   | 2231418.98 | Картометрический метод                                    | 5.0   | -  |
| 10427   | -                             | - | 444252.80                                   | 2231418.96 | Картометрический метод                                    | 5.0   | -  |
| 10428   | -                             | - | 444252.79                                   | 2231418.95 | Картометрический метод                                    | 5.0   | -  |
| 10429   | -                             | - | 444233.18                                   | 2231393.53 | Картометрический метод                                    | 5.0   | -  |
| 10430   | -                             | - | 444240.52                                   | 2231376.22 | Картометрический метод                                    | 5.0   | -  |
| 10431   | -                             | - | 444244.82                                   | 2231360.64 | Картометрический метод                                    | 5.0   | -  |
| 10432   | -                             | - | 444260.73                                   | 2231328.10 | Картометрический метод                                    | 5.0   | -  |
| 10433   | -                             | - | 444265.10                                   | 2231312.46 | Картометрический метод                                    | 5.0   | -  |
| 10434   | -                             | - | 444266.59                                   | 2231269.57 | Картометрический метод                                    | 5.0   | -  |
| 10435   | -                             | - | 444294.73                                   | 2231222.30 | Картометрический метод                                    | 5.0   | -  |
| 10436   | -                             | - | 444294.54                                   | 2231235.24 | Картометрический метод                                    | 5.0   | -  |
| 10437   | -                             | - | 444343.78                                   | 2231270.49 | Картометрический метод                                    | 5.0   | -  |

| 2. Сведения о характерных точках границ объекта |                               |   |   |            |   |   |  |
|---|-------------------------------|---|---|------------|---|---|--|
| Обозначение<br>характерных<br>точек границ      | Существующие<br>координаты, м |   | Измененные<br>(уточненные)<br>координаты, м |            | Метод<br>определения<br>координат<br>характерной<br>точки | Средняя<br>квадратическая<br>погрешность<br>положения<br>характерной<br>точки (Mt), м | Описание<br>обозначения<br>точки на<br>местности<br>(при<br>наличии) |
|   | X                             | Y | X   | Y          |   |   |  |
| 1   | 2                             | 3 | 4   | 5          | 6   | 7   | 8  |
| 10438   | -                             | - | 444365.66                                   | 2231241.90 | Картометрический метод                                    | 5.0   | -  |
| 10439   | -                             | - | 444372.22                                   | 2231222.10 | Картометрический метод                                    | 5.0   | -  |
| 10440   | -                             | - | 444376.05                                   | 2231222.05 | Картометрический метод                                    | 5.0   | -  |
| 10441   | -                             | - | 444381.02                                   | 2231221.99 | Картометрический метод                                    | 5.0   | -  |
| 10442   | -                             | - | 444414.09                                   | 2231233.24 | Картометрический метод                                    | 5.0   | -  |
| 10443   | -                             | - | 444437.30                                   | 2231242.25 | Картометрический метод                                    | 5.0   | -  |
| 10444   | -                             | - | 444437.66                                   | 2231248.38 | Картометрический метод                                    | 5.0   | -  |
| 10445   | -                             | - | 444426.96                                   | 2231281.41 | Картометрический метод                                    | 5.0   | -  |
| 10446   | -                             | - | 444401.10                                   | 2231326.45 | Картометрический метод                                    | 5.0   | -  |
| 10447   | -                             | - | 444383.38                                   | 2231360.13 | Картометрический метод                                    | 5.0   | -  |
| 10448   | -                             | - | 444366.57                                   | 2231391.88 | Картометрический метод                                    | 5.0   | -  |
| 10449   | -                             | - | 444353.41                                   | 2231418.84 | Картометрический метод                                    | 5.0   | -  |
| 10450   | -                             | - | 444341.30                                   | 2231443.00 | Картометрический метод                                    | 5.0   | -  |
| 10451   | -                             | - | 444337.80                                   | 2231448.79 | Картометрический метод                                    | 5.0   | -  |
| 10452   | -                             | - | 444334.81                                   | 2231452.62 | Картометрический метод                                    | 5.0   | -  |
| 10453   | -                             | - | 444334.81                                   | 2231452.63 | Картометрический метод                                    | 5.0   | -  |
| 10454   | -                             | - | 444317.02                                   | 2231479.28 | Картометрический метод                                    | 5.0   | -  |
| 10455   | -                             | - | 444316.02                                   | 2231480.65 | Картометрический метод                                    | 5.0   | -  |
| 10456   | -                             | - | 444297.28                                   | 2231506.22 | Картометрический метод                                    | 5.0   | -  |
| 10412   | -                             | - | 444294.67                                   | 2231505.18 | Картометрический метод                                    | 5.0   | -  |
| 10457   | -                             | - | 445012.29                                   | 2233081.57 | Картометрический метод                                    | 5.0   | -  |
| 10458   | -                             | - | 445008.15                                   | 2233051.80 | Картометрический метод                                    | 5.0   | -  |
| 10459   | -                             | - | 445000.39                                   | 2232995.14 | Картометрический метод                                    | 5.0   | -  |
| 10460   | -                             | - | 444999.70                                   | 2232995.41 | Картометрический метод                                    | 5.0   | -  |
| 10461   | -                             | - | 444994.53                                   | 2232958.44 | Картометрический метод                                    | 5.0   | -  |

| 2. Сведения о характерных точках границ объекта |                               |   |   |            |   |   |  |
|---|-------------------------------|---|---|------------|---|---|--|
| Обозначение<br>характерных<br>точек границ      | Существующие<br>координаты, м |   | Измененные<br>(уточненные)<br>координаты, м |            | Метод<br>определения<br>координат<br>характерной<br>точки | Средняя<br>квадратическая<br>погрешность<br>положения<br>характерной<br>точки (Mt), м | Описание<br>обозначения<br>точки на<br>местности<br>(при<br>наличии) |
|   | X                             | Y | X   | Y          |   |   |  |
| 1   | 2                             | 3 | 4   | 5          | 6   | 7   | 8  |
| 10462   | -                             | - | 444995.25                                   | 2232957.74 | Картометрический метод                                    | 5.0   | -  |
| 10463   | -                             | - | 444994.88                                   | 2232955.08 | Картометрический метод                                    | 5.0   | -  |
| 10464   | -                             | - | 444994.20                                   | 2232953.06 | Картометрический метод                                    | 5.0   | -  |
| 10465   | -                             | - | 444993.57                                   | 2232953.15 | Картометрический метод                                    | 5.0   | -  |
| 10466   | -                             | - | 444988.58                                   | 2232916.85 | Картометрический метод                                    | 5.0   | -  |
| 10467   | -                             | - | 444989.60                                   | 2232916.71 | Картометрический метод                                    | 5.0   | -  |
| 10468   | -                             | - | 444985.46                                   | 2232886.66 | Картометрический метод                                    | 5.0   | -  |
| 10469   | -                             | - | 444985.08                                   | 2232886.71 | Картометрический метод                                    | 5.0   | -  |
| 10470   | -                             | - | 444981.21                                   | 2232855.79 | Картометрический метод                                    | 5.0   | -  |
| 10471   | -                             | - | 444983.56                                   | 2232855.24 | Картометрический метод                                    | 5.0   | -  |
| 10472   | -                             | - | 445005.31                                   | 2232851.61 | Картометрический метод                                    | 5.0   | -  |
| 10473   | -                             | - | 445018.62                                   | 2232849.39 | Картометрический метод                                    | 5.0   | -  |
| 10474   | -                             | - | 445019.85                                   | 2232849.18 | Картометрический метод                                    | 5.0   | -  |
| 10475   | -                             | - | 445020.63                                   | 2232849.05 | Картометрический метод                                    | 5.0   | -  |
| 10476   | -                             | - | 445021.03                                   | 2232848.75 | Картометрический метод                                    | 5.0   | -  |
| 10477   | -                             | - | 445022.76                                   | 2232848.50 | Картометрический метод                                    | 5.0   | -  |
| 10478   | -                             | - | 445026.93                                   | 2232847.88 | Картометрический метод                                    | 5.0   | -  |
| 10479   | -                             | - | 445033.65                                   | 2232847.07 | Картометрический метод                                    | 5.0   | -  |
| 10480   | -                             | - | 445038.15                                   | 2232846.52 | Картометрический метод                                    | 5.0   | -  |
| 10481   | -                             | - | 445038.22                                   | 2232847.18 | Картометрический метод                                    | 5.0   | -  |
| 10482   | -                             | - | 445067.36                                   | 2232842.78 | Картометрический метод                                    | 5.0   | -  |
| 10483   | -                             | - | 445067.28                                   | 2232842.04 | Картометрический метод                                    | 5.0   | -  |
| 10484   | -                             | - | 445083.50                                   | 2232839.91 | Картометрический метод                                    | 5.0   | -  |
| 10485   | -                             | - | 445106.19                                   | 2232836.92 | Картометрический метод                                    | 5.0   | -  |
| 10486   | -                             | - | 445113.16                                   | 2232877.98 | Картометрический метод                                    | 5.0   | -  |



| 2. Сведения о характерных точках границ объекта |                               |   |   |            |   |   |  |
|---|-------------------------------|---|---|------------|---|---|--|
| Обозначение<br>характерных<br>точек границ      | Существующие<br>координаты, м |   | Измененные<br>(уточненные)<br>координаты, м |            | Метод<br>определения<br>координат<br>характерной<br>точки | Средняя<br>квадратическая<br>погрешность<br>положения<br>характерной<br>точки (Mt), м | Описание<br>обозначения<br>точки на<br>местности<br>(при<br>наличии) |
|   | X                             | Y | X   | Y          |   |   |  |
| 1   | 2                             | 3 | 4   | 5          | 6   | 7   | 8  |
| 10487   | -                             | - | 445118.01                                   | 2232913.59 | Картометрический метод                                    | 5.0   | -  |
| 10488   | -                             | - | 445123.76                                   | 2232954.71 | Картометрический метод                                    | 5.0   | -  |
| 10489   | -                             | - | 445125.53                                   | 2232965.65 | Картометрический метод                                    | 5.0   | -  |
| 10490   | -                             | - | 445126.77                                   | 2232974.73 | Картометрический метод                                    | 5.0   | -  |
| 10491   | -                             | - | 445131.75                                   | 2233006.97 | Картометрический метод                                    | 5.0   | -  |
| 10492   | -                             | - | 445133.07                                   | 2233015.17 | Картометрический метод                                    | 5.0   | -  |
| 10493   | -                             | - | 445137.77                                   | 2233047.13 | Картометрический метод                                    | 5.0   | -  |
| 10494   | -                             | - | 445137.71                                   | 2233047.14 | Картометрический метод                                    | 5.0   | -  |
| 10495   | -                             | - | 445141.17                                   | 2233069.98 | Картометрический метод                                    | 5.0   | -  |
| 10496   | -                             | - | 445087.53                                   | 2233075.20 | Картометрический метод                                    | 5.0   | -  |
| 10497   | -                             | - | 445012.86                                   | 2233085.70 | Картометрический метод                                    | 5.0   | -  |
| 10457   | -                             | - | 445012.29                                   | 2233081.57 | Картометрический метод                                    | 5.0   | -  |
| 10498   | -                             | - | 443868.08                                   | 2236437.18 | Картометрический метод                                    | 5.0   | -  |
| 10499   | -                             | - | 443865.19                                   | 2236433.58 | Картометрический метод                                    | 5.0   | -  |
| 10500   | -                             | - | 443866.15                                   | 2236410.61 | Картометрический метод                                    | 5.0   | -  |
| 10501   | -                             | - | 443866.19                                   | 2236409.58 | Картометрический метод                                    | 5.0   | -  |
| 10502   | -                             | - | 443866.65                                   | 2236398.86 | Картометрический метод                                    | 5.0   | -  |
| 10503   | -                             | - | 443872.00                                   | 2236144.43 | Картометрический метод                                    | 5.0   | -  |
| 10504   | -                             | - | 443871.57                                   | 2236144.45 | Картометрический метод                                    | 5.0   | -  |
| 10505   | -                             | - | 443869.66                                   | 2236144.54 | Картометрический метод                                    | 5.0   | -  |
| 10506   | -                             | - | 443871.17                                   | 2236119.00 | Картометрический метод                                    | 5.0   | -  |
| 10507   | -                             | - | 443872.91                                   | 2236091.63 | Картометрический метод                                    | 5.0   | -  |
| 10508   | -                             | - | 443873.27                                   | 2236065.89 | Картометрический метод                                    | 5.0   | -  |
| 10509   | -                             | - | 443873.65                                   | 2236065.87 | Картометрический метод                                    | 5.0   | -  |
| 10510   | -                             | - | 443873.75                                   | 2236061.81 | Картометрический метод                                    | 5.0   | -  |

| 2. Сведения о характерных точках границ объекта |                               |   |   |            |   |   |  |
|---|-------------------------------|---|---|------------|---|---|--|
| Обозначение<br>характерных<br>точек границ      | Существующие<br>координаты, м |   | Измененные<br>(уточненные)<br>координаты, м |            | Метод<br>определения<br>координат<br>характерной<br>точки | Средняя<br>квадратическая<br>погрешность<br>положения<br>характерной<br>точки (Mt), м | Описание<br>обозначения<br>точки на<br>местности<br>(при<br>наличии) |
|   | X                             | Y | X   | Y          |   |   |  |
| 1   | 2                             | 3 | 4   | 5          | 6   | 7   | 8  |
| 10511   | -                             | - | 443873.53                                   | 2236040.70 | Картометрический метод                                    | 5.0   | -  |
| 10512   | -                             | - | 443874.19                                   | 2236040.65 | Картометрический метод                                    | 5.0   | -  |
| 10513   | -                             | - | 443874.78                                   | 2236012.40 | Картометрический метод                                    | 5.0   | -  |
| 10514   | -                             | - | 443874.23                                   | 2236012.43 | Картометрический метод                                    | 5.0   | -  |
| 10515   | -                             | - | 443874.91                                   | 2235982.58 | Картометрический метод                                    | 5.0   | -  |
| 10516   | -                             | - | 443875.75                                   | 2235957.46 | Картометрический метод                                    | 5.0   | -  |
| 10517   | -                             | - | 443875.95                                   | 2235957.43 | Картометрический метод                                    | 5.0   | -  |
| 10518   | -                             | - | 443876.04                                   | 2235953.31 | Картометрический метод                                    | 5.0   | -  |
| 10519   | -                             | - | 443875.82                                   | 2235953.34 | Картометрический метод                                    | 5.0   | -  |
| 10520   | -                             | - | 443875.86                                   | 2235951.16 | Картометрический метод                                    | 5.0   | -  |
| 10521   | -                             | - | 443876.42                                   | 2235912.63 | Картометрический метод                                    | 5.0   | -  |
| 10522   | -                             | - | 443876.88                                   | 2235912.77 | Картометрический метод                                    | 5.0   | -  |
| 10523   | -                             | - | 443876.89                                   | 2235912.77 | Картометрический метод                                    | 5.0   | -  |
| 10524   | -                             | - | 443878.56                                   | 2235833.30 | Картометрический метод                                    | 5.0   | -  |
| 10525   | -                             | - | 443927.23                                   | 2235833.47 | Картометрический метод                                    | 5.0   | -  |
| 10526   | -                             | - | 443926.56                                   | 2235861.09 | Картометрический метод                                    | 5.0   | -  |
| 10527   | -                             | - | 443924.67                                   | 2235980.02 | Картометрический метод                                    | 5.0   | -  |
| 10528   | -                             | - | 443924.22                                   | 2236010.47 | Картометрический метод                                    | 5.0   | -  |
| 10529   | -                             | - | 443920.90                                   | 2236168.06 | Картометрический метод                                    | 5.0   | -  |
| 10530   | -                             | - | 443918.21                                   | 2236281.56 | Картометрический метод                                    | 5.0   | -  |
| 10531   | -                             | - | 443917.80                                   | 2236307.29 | Картометрический метод                                    | 5.0   | -  |
| 10532   | -                             | - | 443917.48                                   | 2236329.35 | Картометрический метод                                    | 5.0   | -  |
| 10533   | -                             | - | 443915.36                                   | 2236437.61 | Картометрический метод                                    | 5.0   | -  |
| 10534   | -                             | - | 443912.36                                   | 2236437.58 | Картометрический метод                                    | 5.0   | -  |
| 10535   | -                             | - | 443912.21                                   | 2236437.77 | Картометрический метод                                    | 5.0   | -  |

| 2. Сведения о характерных точках границ объекта |                               |   |   |            |   |   |  |
|---|-------------------------------|---|---|------------|---|---|--|
| Обозначение<br>характерных<br>точек границ      | Существующие<br>координаты, м |   | Измененные<br>(уточненные)<br>координаты, м |            | Метод<br>определения<br>координат<br>характерной<br>точки | Средняя<br>квадратическая<br>погрешность<br>положения<br>характерной<br>точки (Mt), м | Описание<br>обозначения<br>точки на<br>местности<br>(при<br>наличии) |
|   | X                             | Y | X   | Y          |   |   |  |
| 1   | 2                             | 3 | 4   | 5          | 6   | 7   | 8  |
| 10498   | -                             | - | 443868.08                                   | 2236437.18 | Картометрический метод                                    | 5.0   | -  |
| 10536   | -                             | - | 444877.48                                   | 2233076.09 | Картометрический метод                                    | 5.0   | -  |
| 10537   | -                             | - | 444876.32                                   | 2233076.26 | Картометрический метод                                    | 5.0   | -  |
| 10538   | -                             | - | 444871.82                                   | 2233043.41 | Картометрический метод                                    | 5.0   | -  |
| 10539   | -                             | - | 444872.00                                   | 2233043.39 | Картометрический метод                                    | 5.0   | -  |
| 10540   | -                             | - | 444865.67                                   | 2232995.25 | Картометрический метод                                    | 5.0   | -  |
| 10541   | -                             | - | 444863.18                                   | 2232977.84 | Картометрический метод                                    | 5.0   | -  |
| 10542   | -                             | - | 444860.73                                   | 2232960.00 | Картометрический метод                                    | 5.0   | -  |
| 10543   | -                             | - | 444857.02                                   | 2232930.07 | Картометрический метод                                    | 5.0   | -  |
| 10544   | -                             | - | 444849.68                                   | 2232874.67 | Картометрический метод                                    | 5.0   | -  |
| 10545   | -                             | - | 444944.72                                   | 2232859.57 | Картометрический метод                                    | 5.0   | -  |
| 10546   | -                             | - | 444944.66                                   | 2232859.21 | Картометрический метод                                    | 5.0   | -  |
| 10547   | -                             | - | 444970.59                                   | 2232855.47 | Картометрический метод                                    | 5.0   | -  |
| 10548   | -                             | - | 444971.38                                   | 2232857.64 | Картометрический метод                                    | 5.0   | -  |
| 10549   | -                             | - | 444971.68                                   | 2232858.43 | Картометрический метод                                    | 5.0   | -  |
| 10550   | -                             | - | 444973.00                                   | 2232864.42 | Картометрический метод                                    | 5.0   | -  |
| 10551   | -                             | - | 444979.89                                   | 2232913.23 | Картометрический метод                                    | 5.0   | -  |
| 10552   | -                             | - | 444981.05                                   | 2232921.45 | Картометрический метод                                    | 5.0   | -  |
| 10553   | -                             | - | 444981.18                                   | 2232921.58 | Картометрический метод                                    | 5.0   | -  |
| 10554   | -                             | - | 444982.72                                   | 2232930.95 | Картометрический метод                                    | 5.0   | -  |
| 10555   | -                             | - | 444984.52                                   | 2232941.87 | Картометрический метод                                    | 5.0   | -  |
| 10556   | -                             | - | 444984.12                                   | 2232941.92 | Картометрический метод                                    | 5.0   | -  |
| 10557   | -                             | - | 444983.95                                   | 2232941.94 | Картометрический метод                                    | 5.0   | -  |
| 10558   | -                             | - | 444985.64                                   | 2232953.93 | Картометрический метод                                    | 5.0   | -  |
| 10559   | -                             | - | 444986.65                                   | 2232953.81 | Картометрический метод                                    | 5.0   | -  |

| 2. Сведения о характерных точках границ объекта |                               |   |   |            |   |   |  |
|---|-------------------------------|---|---|------------|---|---|--|
| Обозначение<br>характерных<br>точек границ      | Существующие<br>координаты, м |   | Измененные<br>(уточненные)<br>координаты, м |            | Метод<br>определения<br>координат<br>характерной<br>точки | Средняя<br>квадратическая<br>погрешность<br>положения<br>характерной<br>точки (Mt), м | Описание<br>обозначения<br>точки на<br>местности<br>(при<br>наличии) |
|   | X                             | Y | X   | Y          |   |   |  |
| 1   | 2                             | 3 | 4   | 5          | 6   | 7   | 8  |
| 10560   | -                             | - | 444987.97                                   | 2232964.02 | Картометрический метод                                    | 5.0   | -  |
| 10561   | -                             | - | 444987.08                                   | 2232964.12 | Картометрический метод                                    | 5.0   | -  |
| 10562   | -                             | - | 444998.83                                   | 2233047.40 | Картометрический метод                                    | 5.0   | -  |
| 10563   | -                             | - | 445001.33                                   | 2233062.91 | Картометрический метод                                    | 5.0   | -  |
| 10564   | -                             | - | 445001.23                                   | 2233062.93 | Картометрический метод                                    | 5.0   | -  |
| 10565   | -                             | - | 445001.03                                   | 2233062.97 | Картометрический метод                                    | 5.0   | -  |
| 10566   | -                             | - | 445004.82                                   | 2233089.72 | Картометрический метод                                    | 5.0   | -  |
| 10567   | -                             | - | 445006.00                                   | 2233097.24 | Картометрический метод                                    | 5.0   | -  |
| 10568   | -                             | - | 444996.78                                   | 2233097.52 | Картометрический метод                                    | 5.0   | -  |
| 10569   | -                             | - | 444989.40                                   | 2233098.64 | Картометрический метод                                    | 5.0   | -  |
| 10570   | -                             | - | 444977.76                                   | 2233100.42 | Картометрический метод                                    | 5.0   | -  |
| 10571   | -                             | - | 444977.70                                   | 2233098.47 | Картометрический метод                                    | 5.0   | -  |
| 10572   | -                             | - | 444977.63                                   | 2233096.09 | Картометрический метод                                    | 5.0   | -  |
| 10573   | -                             | - | 444959.41                                   | 2233098.84 | Картометрический метод                                    | 5.0   | -  |
| 10574   | -                             | - | 444954.26                                   | 2233099.61 | Картометрический метод                                    | 5.0   | -  |
| 10575   | -                             | - | 444943.80                                   | 2233102.01 | Картометрический метод                                    | 5.0   | -  |
| 10576   | -                             | - | 444943.00                                   | 2233100.72 | Картометрический метод                                    | 5.0   | -  |
| 10577   | -                             | - | 444916.07                                   | 2233105.41 | Картометрический метод                                    | 5.0   | -  |
| 10578   | -                             | - | 444883.56                                   | 2233110.85 | Картометрический метод                                    | 5.0   | -  |
| 10579   | -                             | - | 444882.53                                   | 2233111.02 | Картометрический метод                                    | 5.0   | -  |
| 10536   | -                             | - | 444877.48                                   | 2233076.09 | Картометрический метод                                    | 5.0   | -  |
| 10580   | -                             | - | 445743.49                                   | 2234356.32 | Картометрический метод                                    | 5.0   | -  |
| 10581   | -                             | - | 445745.37                                   | 2234352.62 | Картометрический метод                                    | 5.0   | -  |
| 10582   | -                             | - | 445744.82                                   | 2234350.29 | Картометрический метод                                    | 5.0   | -  |
| 10583   | -                             | - | 445743.18                                   | 2234343.27 | Картометрический метод                                    | 5.0   | -  |

| 2. Сведения о характерных точках границ объекта |                               |   |   |            |   |   |  |
|---|-------------------------------|---|---|------------|---|---|--|
| Обозначение<br>характерных<br>точек границ      | Существующие<br>координаты, м |   | Измененные<br>(уточненные)<br>координаты, м |            | Метод<br>определения<br>координат<br>характерной<br>точки | Средняя<br>квадратическая<br>погрешность<br>положения<br>характерной<br>точки (Mt), м | Описание<br>обозначения<br>точки на<br>местности<br>(при<br>наличии) |
|   | X                             | Y | X   | Y          |   |   |  |
| 1   | 2                             | 3 | 4   | 5          | 6   | 7   | 8  |
| 10584   | -                             | - | 445742.63                                   | 2234342.78 | Картометрический метод                                    | 5.0   | -  |
| 10585   | -                             | - | 445735.74                                   | 2234336.74 | Картометрический метод                                    | 5.0   | -  |
| 10586   | -                             | - | 445735.06                                   | 2234333.04 | Картометрический метод                                    | 5.0   | -  |
| 10587   | -                             | - | 445731.16                                   | 2234331.34 | Картометрический метод                                    | 5.0   | -  |
| 10588   | -                             | - | 445730.16                                   | 2234333.63 | Картометрический метод                                    | 5.0   | -  |
| 10589   | -                             | - | 445724.46                                   | 2234331.15 | Картометрический метод                                    | 5.0   | -  |
| 10590   | -                             | - | 445725.15                                   | 2234329.58 | Картометрический метод                                    | 5.0   | -  |
| 10591   | -                             | - | 445725.35                                   | 2234329.11 | Картометрический метод                                    | 5.0   | -  |
| 10592   | -                             | - | 445723.95                                   | 2234328.51 | Картометрический метод                                    | 5.0   | -  |
| 10593   | -                             | - | 445723.14                                   | 2234328.15 | Картометрический метод                                    | 5.0   | -  |
| 10594   | -                             | - | 445726.66                                   | 2234320.08 | Картометрический метод                                    | 5.0   | -  |
| 10595   | -                             | - | 445727.34                                   | 2234318.52 | Картометрический метод                                    | 5.0   | -  |
| 10596   | -                             | - | 445728.35                                   | 2234316.19 | Картометрический метод                                    | 5.0   | -  |
| 10597   | -                             | - | 445727.93                                   | 2234313.75 | Картометрический метод                                    | 5.0   | -  |
| 10598   | -                             | - | 445727.65                                   | 2234312.08 | Картометрический метод                                    | 5.0   | -  |
| 10599   | -                             | - | 445716.46                                   | 2234307.73 | Картометрический метод                                    | 5.0   | -  |
| 10600   | -                             | - | 445716.00                                   | 2234308.90 | Картометрический метод                                    | 5.0   | -  |
| 10601   | -                             | - | 445715.38                                   | 2234310.52 | Картометрический метод                                    | 5.0   | -  |
| 10602   | -                             | - | 445699.26                                   | 2234304.26 | Картометрический метод                                    | 5.0   | -  |
| 10603   | -                             | - | 445664.12                                   | 2234290.64 | Картометрический метод                                    | 5.0   | -  |
| 10604   | -                             | - | 445664.11                                   | 2234290.64 | Картометрический метод                                    | 5.0   | -  |
| 10605   | -                             | - | 445624.88                                   | 2234275.43 | Картометрический метод                                    | 5.0   | -  |
| 10606   | -                             | - | 445623.60                                   | 2234274.71 | Картометрический метод                                    | 5.0   | -  |
| 10607   | -                             | - | 445619.61                                   | 2234273.39 | Картометрический метод                                    | 5.0   | -  |
| 10608   | -                             | - | 445619.59                                   | 2234273.39 | Картометрический метод                                    | 5.0   | -  |

| 2. Сведения о характерных точках границ объекта |                               |   |   |            |   |   |  |
|---|-------------------------------|---|---|------------|---|---|--|
| Обозначение<br>характерных<br>точек границ      | Существующие<br>координаты, м |   | Измененные<br>(уточненные)<br>координаты, м |            | Метод<br>определения<br>координат<br>характерной<br>точки | Средняя<br>квадратическая<br>погрешность<br>положения<br>характерной<br>точки (Mt), м | Описание<br>обозначения<br>точки на<br>местности<br>(при<br>наличии) |
|   | X                             | Y | X   | Y          |   |   |  |
| 1   | 2                             | 3 | 4   | 5          | 6   | 7   | 8  |
| 10609   | -                             | - | 445590.01                                   | 2234261.95 | Картометрический метод                                    | 5.0   | -  |
| 10610   | -                             | - | 445614.01                                   | 2234217.13 | Картометрический метод                                    | 5.0   | -  |
| 10611   | -                             | - | 445619.11                                   | 2234207.60 | Картометрический метод                                    | 5.0   | -  |
| 10612   | -                             | - | 445636.40                                   | 2234193.77 | Картометрический метод                                    | 5.0   | -  |
| 10613   | -                             | - | 445650.26                                   | 2234172.57 | Картометрический метод                                    | 5.0   | -  |
| 10614   | -                             | - | 445665.43                                   | 2234149.40 | Картометрический метод                                    | 5.0   | -  |
| 10615   | -                             | - | 445694.23                                   | 2234168.32 | Картометрический метод                                    | 5.0   | -  |
| 10616   | -                             | - | 445721.10                                   | 2234185.97 | Картометрический метод                                    | 5.0   | -  |
| 10617   | -                             | - | 445746.48                                   | 2234202.65 | Картометрический метод                                    | 5.0   | -  |
| 10618   | -                             | - | 445765.49                                   | 2234215.13 | Картометрический метод                                    | 5.0   | -  |
| 10619   | -                             | - | 445790.50                                   | 2234231.56 | Картометрический метод                                    | 5.0   | -  |
| 10620   | -                             | - | 445795.28                                   | 2234234.69 | Картометрический метод                                    | 5.0   | -  |
| 10621   | -                             | - | 445797.00                                   | 2234235.83 | Картометрический метод                                    | 5.0   | -  |
| 10622   | -                             | - | 445819.89                                   | 2234250.98 | Картометрический метод                                    | 5.0   | -  |
| 10623   | -                             | - | 445882.54                                   | 2234292.04 | Картометрический метод                                    | 5.0   | -  |
| 10624   | -                             | - | 445883.31                                   | 2234292.54 | Картометрический метод                                    | 5.0   | -  |
| 10625   | -                             | - | 445883.83                                   | 2234294.46 | Картометрический метод                                    | 5.0   | -  |
| 10626   | -                             | - | 445884.36                                   | 2234296.41 | Картометрический метод                                    | 5.0   | -  |
| 10627   | -                             | - | 445866.92                                   | 2234323.42 | Картометрический метод                                    | 5.0   | -  |
| 10628   | -                             | - | 445838.69                                   | 2234336.03 | Картометрический метод                                    | 5.0   | -  |
| 10629   | -                             | - | 445752.80                                   | 2234370.26 | Картометрический метод                                    | 5.0   | -  |
| 10580   | -                             | - | 445743.49                                   | 2234356.32 | Картометрический метод                                    | 5.0   | -  |
| 10630   | -                             | - | 446200.95                                   | 2235281.94 | Картометрический метод                                    | 5.0   | -  |
| 10631   | -                             | - | 446197.38                                   | 2235277.49 | Картометрический метод                                    | 5.0   | -  |
| 10632   | -                             | - | 446197.00                                   | 2235277.10 | Картометрический метод                                    | 5.0   | -  |

| 2. Сведения о характерных точках границ объекта |                               |   |   |            |   |   |  |
|---|-------------------------------|---|---|------------|---|---|--|
| Обозначение<br>характерных<br>точек границ      | Существующие<br>координаты, м |   | Измененные<br>(уточненные)<br>координаты, м |            | Метод<br>определения<br>координат<br>характерной<br>точки | Средняя<br>квадратическая<br>погрешность<br>положения<br>характерной<br>точки (Mt), м | Описание<br>обозначения<br>точки на<br>местности<br>(при<br>наличии) |
|   | X                             | Y | X   | Y          |   |   |  |
| 1   | 2                             | 3 | 4   | 5          | 6   | 7   | 8  |
| 10633   | -                             | - | 446195.08                                   | 2235275.17 | Картометрический метод                                    | 5.0   | -  |
| 10634   | -                             | - | 446179.65                                   | 2235255.50 | Картометрический метод                                    | 5.0   | -  |
| 10635   | -                             | - | 446124.92                                   | 2235191.92 | Картометрический метод                                    | 5.0   | -  |
| 10636   | -                             | - | 446124.21                                   | 2235192.28 | Картометрический метод                                    | 5.0   | -  |
| 10637   | -                             | - | 446101.23                                   | 2235164.47 | Картометрический метод                                    | 5.0   | -  |
| 10638   | -                             | - | 446101.20                                   | 2235164.42 | Картометрический метод                                    | 5.0   | -  |
| 10639   | -                             | - | 446101.16                                   | 2235164.47 | Картометрический метод                                    | 5.0   | -  |
| 10640   | -                             | - | 446098.99                                   | 2235161.80 | Картометрический метод                                    | 5.0   | -  |
| 10641   | -                             | - | 446050.10                                   | 2235103.46 | Картометрический метод                                    | 5.0   | -  |
| 10642   | -                             | - | 446098.20                                   | 2235063.33 | Картометрический метод                                    | 5.0   | -  |
| 10643   | -                             | - | 446100.54                                   | 2235061.38 | Картометрический метод                                    | 5.0   | -  |
| 10644   | -                             | - | 446100.52                                   | 2235061.32 | Картометрический метод                                    | 5.0   | -  |
| 10645   | -                             | - | 446116.78                                   | 2235047.81 | Картометрический метод                                    | 5.0   | -  |
| 10646   | -                             | - | 446116.81                                   | 2235047.78 | Картометрический метод                                    | 5.0   | -  |
| 10647   | -                             | - | 446124.31                                   | 2235041.55 | Картометрический метод                                    | 5.0   | -  |
| 10648   | -                             | - | 446146.79                                   | 2235023.58 | Картометрический метод                                    | 5.0   | -  |
| 10649   | -                             | - | 446149.58                                   | 2235023.99 | Картометрический метод                                    | 5.0   | -  |
| 10650   | -                             | - | 446151.34                                   | 2235025.10 | Картометрический метод                                    | 5.0   | -  |
| 10651   | -                             | - | 446171.39                                   | 2235049.34 | Картометрический метод                                    | 5.0   | -  |
| 10652   | -                             | - | 446171.56                                   | 2235049.46 | Картометрический метод                                    | 5.0   | -  |
| 10653   | -                             | - | 446171.56                                   | 2235049.47 | Картометрический метод                                    | 5.0   | -  |
| 10654   | -                             | - | 446171.74                                   | 2235049.61 | Картометрический метод                                    | 5.0   | -  |
| 10655   | -                             | - | 446172.17                                   | 2235049.92 | Картометрический метод                                    | 5.0   | -  |
| 10656   | -                             | - | 446172.54                                   | 2235050.36 | Картометрический метод                                    | 5.0   | -  |
| 10657   | -                             | - | 446172.59                                   | 2235050.43 | Картометрический метод                                    | 5.0   | -  |

| 2. Сведения о характерных точках границ объекта |                               |   |   |            |   |   |  |
|---|-------------------------------|---|---|------------|---|---|--|
| Обозначение<br>характерных<br>точек границ      | Существующие<br>координаты, м |   | Измененные<br>(уточненные)<br>координаты, м |            | Метод<br>определения<br>координат<br>характерной<br>точки | Средняя<br>квадратическая<br>погрешность<br>положения<br>характерной<br>точки (Mt), м | Описание<br>обозначения<br>точки на<br>местности<br>(при<br>наличии) |
|   | X                             | Y | X   | Y          |   |   |  |
| 1   | 2                             | 3 | 4   | 5          | 6   | 7   | 8  |
| 10658   | -                             | - | 446192.86                                   | 2235075.16 | Картометрический метод                                    | 5.0   | -  |
| 10659   | -                             | - | 446192.69                                   | 2235077.71 | Картометрический метод                                    | 5.0   | -  |
| 10660   | -                             | - | 446177.91                                   | 2235091.80 | Картометрический метод                                    | 5.0   | -  |
| 10661   | -                             | - | 446169.59                                   | 2235097.84 | Картометрический метод                                    | 5.0   | -  |
| 10662   | -                             | - | 446164.39                                   | 2235102.56 | Картометрический метод                                    | 5.0   | -  |
| 10663   | -                             | - | 446162.28                                   | 2235104.46 | Картометрический метод                                    | 5.0   | -  |
| 10664   | -                             | - | 446152.70                                   | 2235111.90 | Картометрический метод                                    | 5.0   | -  |
| 10665   | -                             | - | 446148.19                                   | 2235115.87 | Картометрический метод                                    | 5.0   | -  |
| 10666   | -                             | - | 446146.25                                   | 2235117.46 | Картометрический метод                                    | 5.0   | -  |
| 10667   | -                             | - | 446149.19                                   | 2235121.03 | Картометрический метод                                    | 5.0   | -  |
| 10668   | -                             | - | 446160.58                                   | 2235111.34 | Картометрический метод                                    | 5.0   | -  |
| 10669   | -                             | - | 446173.29                                   | 2235101.06 | Картометрический метод                                    | 5.0   | -  |
| 10670   | -                             | - | 446173.08                                   | 2235100.78 | Картометрический метод                                    | 5.0   | -  |
| 10671   | -                             | - | 446193.72                                   | 2235084.68 | Картометрический метод                                    | 5.0   | -  |
| 10672   | -                             | - | 446199.13                                   | 2235083.62 | Картометрический метод                                    | 5.0   | -  |
| 10673   | -                             | - | 446220.33                                   | 2235109.15 | Картометрический метод                                    | 5.0   | -  |
| 10674   | -                             | - | 446224.22                                   | 2235114.07 | Картометрический метод                                    | 5.0   | -  |
| 10675   | -                             | - | 446227.22                                   | 2235117.68 | Картометрический метод                                    | 5.0   | -  |
| 10676   | -                             | - | 446230.72                                   | 2235122.11 | Картометрический метод                                    | 5.0   | -  |
| 10677   | -                             | - | 446230.99                                   | 2235121.87 | Картометрический метод                                    | 5.0   | -  |
| 10678   | -                             | - | 446239.56                                   | 2235132.08 | Картометрический метод                                    | 5.0   | -  |
| 10679   | -                             | - | 446258.59                                   | 2235155.48 | Картометрический метод                                    | 5.0   | -  |
| 10680   | -                             | - | 446263.25                                   | 2235161.11 | Картометрический метод                                    | 5.0   | -  |
| 10681   | -                             | - | 446282.68                                   | 2235182.39 | Картометрический метод                                    | 5.0   | -  |
| 10682   | -                             | - | 446288.50                                   | 2235189.88 | Картометрический метод                                    | 5.0   | -  |



| 2. Сведения о характерных точках границ объекта |                               |   |   |            |   |   |  |
|---|-------------------------------|---|---|------------|---|---|--|
| Обозначение<br>характерных<br>точек границ      | Существующие<br>координаты, м |   | Измененные<br>(уточненные)<br>координаты, м |            | Метод<br>определения<br>координат<br>характерной<br>точки | Средняя<br>квадратическая<br>погрешность<br>положения<br>характерной<br>точки (Mt), м | Описание<br>обозначения<br>точки на<br>местности<br>(при<br>наличии) |
|   | X                             | Y | X   | Y          |   |   |  |
| 1   | 2                             | 3 | 4   | 5          | 6   | 7   | 8  |
| 10683   | -                             | - | 446286.46                                   | 2235191.92 | Картометрический метод                                    | 5.0   | -  |
| 10684   | -                             | - | 446286.42                                   | 2235191.96 | Картометрический метод                                    | 5.0   | -  |
| 10685   | -                             | - | 446282.99                                   | 2235195.39 | Картометрический метод                                    | 5.0   | -  |
| 10686   | -                             | - | 446287.56                                   | 2235200.28 | Картометрический метод                                    | 5.0   | -  |
| 10687   | -                             | - | 446266.71                                   | 2235225.42 | Картометрический метод                                    | 5.0   | -  |
| 10688   | -                             | - | 446243.46                                   | 2235255.62 | Картометрический метод                                    | 5.0   | -  |
| 10689   | -                             | - | 446209.48                                   | 2235289.87 | Картометрический метод                                    | 5.0   | -  |
| 10630   | -                             | - | 446200.95                                   | 2235281.94 | Картометрический метод                                    | 5.0   | -  |
| 10690   | -                             | - | 444874.33                                   | 2235583.88 | Картометрический метод                                    | 5.0   | -  |
| 10691   | -                             | - | 444872.87                                   | 2235583.82 | Картометрический метод                                    | 5.0   | -  |
| 10692   | -                             | - | 444871.66                                   | 2235583.79 | Картометрический метод                                    | 5.0   | -  |
| 10693   | -                             | - | 444873.24                                   | 2235481.50 | Картометрический метод                                    | 5.0   | -  |
| 10694   | -                             | - | 444873.19                                   | 2235459.30 | Картометрический метод                                    | 5.0   | -  |
| 10695   | -                             | - | 444874.19                                   | 2235405.31 | Картометрический метод                                    | 5.0   | -  |
| 10696   | -                             | - | 444874.94                                   | 2235364.55 | Картометрический метод                                    | 5.0   | -  |
| 10697   | -                             | - | 444875.57                                   | 2235330.29 | Картометрический метод                                    | 5.0   | -  |
| 10698   | -                             | - | 444916.85                                   | 2235330.88 | Картометрический метод                                    | 5.0   | -  |
| 10699   | -                             | - | 444944.85                                   | 2235331.46 | Картометрический метод                                    | 5.0   | -  |
| 10700   | -                             | - | 444969.11                                   | 2235331.95 | Картометрический метод                                    | 5.0   | -  |
| 10701   | -                             | - | 444976.90                                   | 2235360.53 | Картометрический метод                                    | 5.0   | -  |
| 10702   | -                             | - | 445001.43                                   | 2235450.51 | Картометрический метод                                    | 5.0   | -  |
| 10703   | -                             | - | 445001.30                                   | 2235457.91 | Картометрический метод                                    | 5.0   | -  |
| 10704   | -                             | - | 445001.08                                   | 2235467.60 | Картометрический метод                                    | 5.0   | -  |
| 10705   | -                             | - | 445001.05                                   | 2235467.60 | Картометрический метод                                    | 5.0   | -  |
| 10706   | -                             | - | 444999.93                                   | 2235509.70 | Картометрический метод                                    | 5.0   | -  |

| 2. Сведения о характерных точках границ объекта |                               |   |   |            |   |   |  |
|---|-------------------------------|---|---|------------|---|---|--|
| Обозначение<br>характерных<br>точек границ      | Существующие<br>координаты, м |   | Измененные<br>(уточненные)<br>координаты, м |            | Метод<br>определения<br>координат<br>характерной<br>точки | Средняя<br>квадратическая<br>погрешность<br>положения<br>характерной<br>точки (Mt), м | Описание<br>обозначения<br>точки на<br>местности<br>(при<br>наличии) |
|   | X                             | Y | X   | Y          |   |   |  |
| 1   | 2                             | 3 | 4   | 5          | 6   | 7   | 8  |
| 10707   | -                             | - | 444999.73                                   | 2235538.10 | Картометрический метод                                    | 5.0   | -  |
| 10708   | -                             | - | 445000.38                                   | 2235538.14 | Картометрический метод                                    | 5.0   | -  |
| 10709   | -                             | - | 444999.09                                   | 2235573.10 | Картометрический метод                                    | 5.0   | -  |
| 10710   | -                             | - | 444998.26                                   | 2235573.06 | Картометрический метод                                    | 5.0   | -  |
| 10711   | -                             | - | 444998.07                                   | 2235573.05 | Картометрический метод                                    | 5.0   | -  |
| 10712   | -                             | - | 444983.61                                   | 2235572.38 | Картометрический метод                                    | 5.0   | -  |
| 10713   | -                             | - | 444945.22                                   | 2235568.49 | Картометрический метод                                    | 5.0   | -  |
| 10714   | -                             | - | 444936.76                                   | 2235567.63 | Картометрический метод                                    | 5.0   | -  |
| 10715   | -                             | - | 444936.73                                   | 2235567.63 | Картометрический метод                                    | 5.0   | -  |
| 10716   | -                             | - | 444935.45                                   | 2235586.30 | Картометрический метод                                    | 5.0   | -  |
| 10690   | -                             | - | 444874.33                                   | 2235583.88 | Картометрический метод                                    | 5.0   | -  |
| 10717   | -                             | - | 444770.30                                   | 2234265.38 | Картометрический метод                                    | 5.0   | -  |
| 10718   | -                             | - | 444766.22                                   | 2234265.07 | Картометрический метод                                    | 5.0   | -  |
| 10719   | -                             | - | 444758.85                                   | 2234264.97 | Картометрический метод                                    | 5.0   | -  |
| 10720   | -                             | - | 444747.36                                   | 2234264.81 | Картометрический метод                                    | 5.0   | -  |
| 10721   | -                             | - | 444744.05                                   | 2234264.95 | Картометрический метод                                    | 5.0   | -  |
| 10722   | -                             | - | 444741.63                                   | 2234265.04 | Картометрический метод                                    | 5.0   | -  |
| 10723   | -                             | - | 444734.80                                   | 2234264.44 | Картометрический метод                                    | 5.0   | -  |
| 10724   | -                             | - | 444733.67                                   | 2234264.34 | Картометрический метод                                    | 5.0   | -  |
| 10725   | -                             | - | 444733.36                                   | 2234264.28 | Картометрический метод                                    | 5.0   | -  |
| 10726   | -                             | - | 444732.27                                   | 2234264.05 | Картометрический метод                                    | 5.0   | -  |
| 10727   | -                             | - | 444730.55                                   | 2234263.26 | Картометрический метод                                    | 5.0   | -  |
| 10728   | -                             | - | 444728.71                                   | 2234262.42 | Картометрический метод                                    | 5.0   | -  |
| 10729   | -                             | - | 444702.00                                   | 2234254.70 | Картометрический метод                                    | 5.0   | -  |
| 10730   | -                             | - | 444702.50                                   | 2234248.33 | Картометрический метод                                    | 5.0   | -  |

| 2. Сведения о характерных точках границ объекта |                               |   |   |            |   |   |  |
|---|-------------------------------|---|---|------------|---|---|--|
| Обозначение<br>характерных<br>точек границ      | Существующие<br>координаты, м |   | Измененные<br>(уточненные)<br>координаты, м |            | Метод<br>определения<br>координат<br>характерной<br>точки | Средняя<br>квадратическая<br>погрешность<br>положения<br>характерной<br>точки (Mt), м | Описание<br>обозначения<br>точки на<br>местности<br>(при<br>наличии) |
|   | X                             | Y | X   | Y          |   |   |  |
| 1   | 2                             | 3 | 4   | 5          | 6   | 7   | 8  |
| 10731   | -                             | - | 444692.16                                   | 2234247.51 | Картометрический метод                                    | 5.0   | -  |
| 10732   | -                             | - | 444689.12                                   | 2234243.09 | Картометрический метод                                    | 5.0   | -  |
| 10733   | -                             | - | 444705.11                                   | 2234200.50 | Картометрический метод                                    | 5.0   | -  |
| 10734   | -                             | - | 444706.80                                   | 2234196.01 | Картометрический метод                                    | 5.0   | -  |
| 10735   | -                             | - | 444707.09                                   | 2234195.24 | Картометрический метод                                    | 5.0   | -  |
| 10736   | -                             | - | 444711.53                                   | 2234183.41 | Картометрический метод                                    | 5.0   | -  |
| 10737   | -                             | - | 444726.08                                   | 2234148.91 | Картометрический метод                                    | 5.0   | -  |
| 10738   | -                             | - | 444740.40                                   | 2234109.95 | Картометрический метод                                    | 5.0   | -  |
| 10739   | -                             | - | 444745.07                                   | 2234102.14 | Картометрический метод                                    | 5.0   | -  |
| 10740   | -                             | - | 444746.47                                   | 2234095.87 | Картометрический метод                                    | 5.0   | -  |
| 10741   | -                             | - | 444754.87                                   | 2234071.46 | Картометрический метод                                    | 5.0   | -  |
| 10742   | -                             | - | 444756.27                                   | 2234067.49 | Картометрический метод                                    | 5.0   | -  |
| 10743   | -                             | - | 444763.86                                   | 2234047.79 | Картометрический метод                                    | 5.0   | -  |
| 10744   | -                             | - | 444767.98                                   | 2234037.10 | Картометрический метод                                    | 5.0   | -  |
| 10745   | -                             | - | 444789.25                                   | 2233973.54 | Картометрический метод                                    | 5.0   | -  |
| 10746   | -                             | - | 444792.03                                   | 2233967.23 | Картометрический метод                                    | 5.0   | -  |
| 10747   | -                             | - | 444797.12                                   | 2233955.71 | Картометрический метод                                    | 5.0   | -  |
| 10748   | -                             | - | 444805.10                                   | 2233936.95 | Картометрический метод                                    | 5.0   | -  |
| 10749   | -                             | - | 444821.77                                   | 2233891.67 | Картометрический метод                                    | 5.0   | -  |
| 10750   | -                             | - | 444847.50                                   | 2233891.94 | Картометрический метод                                    | 5.0   | -  |
| 10751   | -                             | - | 444855.60                                   | 2233936.86 | Картометрический метод                                    | 5.0   | -  |
| 10752   | -                             | - | 444856.64                                   | 2233945.15 | Картометрический метод                                    | 5.0   | -  |
| 10753   | -                             | - | 444854.79                                   | 2233945.00 | Картометрический метод                                    | 5.0   | -  |
| 10754   | -                             | - | 444855.55                                   | 2233954.13 | Картометрический метод                                    | 5.0   | -  |
| 10755   | -                             | - | 444855.69                                   | 2233955.87 | Картометрический метод                                    | 5.0   | -  |

| 2. Сведения о характерных точках границ объекта |                            |   |                                       |            |   |  |   |
|---|----------------------------|---|---------------------------------------|------------|---|--|---|
| Обозначение характерных точек границ            | Существующие координаты, м |   | Измененные (уточненные) координаты, м |            | Метод определения координат характерной точки | Средняя квадратическая погрешность положения характерной точки (Mt), м | Описание обозначения точки на местности (при наличии) |
|   | X                          | Y | X                                     | Y          |   |  |   |
| 1   | 2                          | 3 | 4                                     | 5          | 6   | 7  | 8   |
| 10756   | -                          | - | 444856.13                             | 2233961.27 | Картометрический метод                        | 5.0  | -   |
| 10757   | -                          | - | 444856.29                             | 2233963.20 | Картометрический метод                        | 5.0  | -   |
| 10758   | -                          | - | 444856.08                             | 2233964.78 | Картометрический метод                        | 5.0  | -   |
| 10759   | -                          | - | 444855.50                             | 2233969.21 | Картометрический метод                        | 5.0  | -   |
| 10760   | -                          | - | 444855.31                             | 2233970.63 | Картометрический метод                        | 5.0  | -   |
| 10761   | -                          | - | 444853.02                             | 2233970.88 | Картометрический метод                        | 5.0  | -   |
| 10762   | -                          | - | 444852.95                             | 2233971.45 | Картометрический метод                        | 5.0  | -   |
| 10763   | -                          | - | 444853.08                             | 2233971.49 | Картометрический метод                        | 5.0  | -   |
| 10764   | -                          | - | 444850.81                             | 2233990.51 | Картометрический метод                        | 5.0  | -   |
| 10765   | -                          | - | 444850.68                             | 2233990.48 | Картометрический метод                        | 5.0  | -   |
| 10766   | -                          | - | 444849.88                             | 2233997.76 | Картометрический метод                        | 5.0  | -   |
| 10767   | -                          | - | 444848.70                             | 2234003.70 | Картометрический метод                        | 5.0  | -   |
| 10768   | -                          | - | 444848.26                             | 2234014.49 | Картометрический метод                        | 5.0  | -   |
| 10769   | -                          | - | 444850.34                             | 2234019.42 | Картометрический метод                        | 5.0  | -   |
| 10770   | -                          | - | 444853.64                             | 2234058.53 | Картометрический метод                        | 5.0  | -   |
| 10771   | -                          | - | 444853.67                             | 2234059.13 | Картометрический метод                        | 5.0  | -   |
| 10772   | -                          | - | 444853.71                             | 2234059.13 | Картометрический метод                        | 5.0  | -   |
| 10773   | -                          | - | 444855.58                             | 2234065.03 | Картометрический метод                        | 5.0  | -   |
| 10774   | -                          | - | 444857.86                             | 2234087.82 | Картометрический метод                        | 5.0  | -   |
| 10775   | -                          | - | 444855.66                             | 2234090.34 | Картометрический метод                        | 5.0  | -   |
| 10776   | -                          | - | 444856.24                             | 2234098.99 | Картометрический метод                        | 5.0  | -   |
| 10777   | -                          | - | 444856.28                             | 2234099.57 | Картометрический метод                        | 5.0  | -   |
| 10778   | -                          | - | 444858.63                             | 2234101.08 | Картометрический метод                        | 5.0  | -   |
| 10779   | -                          | - | 444863.66                             | 2234130.37 | Картометрический метод                        | 5.0  | -   |
| 10780   | -                          | - | 444865.22                             | 2234135.84 | Картометрический метод                        | 5.0  | -   |

| 2. Сведения о характерных точках границ объекта |                               |   |   |            |   |   |  |
|---|-------------------------------|---|---|------------|---|---|--|
| Обозначение<br>характерных<br>точек границ      | Существующие<br>координаты, м |   | Измененные<br>(уточненные)<br>координаты, м |            | Метод<br>определения<br>координат<br>характерной<br>точки | Средняя<br>квадратическая<br>погрешность<br>положения<br>характерной<br>точки (Mt), м | Описание<br>обозначения<br>точки на<br>местности<br>(при<br>наличии) |
|   | X                             | Y | X   | Y          |   |   |  |
| 1   | 2                             | 3 | 4   | 5          | 6   | 7   | 8  |
| 10781   | -                             | - | 444865.22                                   | 2234135.85 | Картометрический метод                                    | 5.0   | -  |
| 10782   | -                             | - | 444849.54                                   | 2234148.58 | Картометрический метод                                    | 5.0   | -  |
| 10783   | -                             | - | 444809.17                                   | 2234154.04 | Картометрический метод                                    | 5.0   | -  |
| 10784   | -                             | - | 444798.93                                   | 2234155.43 | Картометрический метод                                    | 5.0   | -  |
| 10785   | -                             | - | 444798.93                                   | 2234155.42 | Картометрический метод                                    | 5.0   | -  |
| 10786   | -                             | - | 444798.15                                   | 2234155.54 | Картометрический метод                                    | 5.0   | -  |
| 10787   | -                             | - | 444777.93                                   | 2234191.06 | Картометрический метод                                    | 5.0   | -  |
| 10788   | -                             | - | 444774.69                                   | 2234213.23 | Картометрический метод                                    | 5.0   | -  |
| 10789   | -                             | - | 444772.56                                   | 2234227.83 | Картометрический метод                                    | 5.0   | -  |
| 10790   | -                             | - | 444772.56                                   | 2234228.00 | Картометрический метод                                    | 5.0   | -  |
| 10791   | -                             | - | 444772.54                                   | 2234264.08 | Картометрический метод                                    | 5.0   | -  |
| 10792   | -                             | - | 444772.54                                   | 2234264.09 | Картометрический метод                                    | 5.0   | -  |
| 10793   | -                             | - | 444772.35                                   | 2234265.23 | Картометрический метод                                    | 5.0   | -  |
| 10794   | -                             | - | 444772.30                                   | 2234265.54 | Картометрический метод                                    | 5.0   | -  |
| 10717   | -                             | - | 444770.30                                   | 2234265.38 | Картометрический метод                                    | 5.0   | -  |
| 10795   | -                             | - | 445018.17                                   | 2231168.69 | Картометрический метод                                    | 5.0   | -  |
| 10796   | -                             | - | 445017.60                                   | 2231168.78 | Картометрический метод                                    | 5.0   | -  |
| 10797   | -                             | - | 445000.35                                   | 2231147.78 | Картометрический метод                                    | 5.0   | -  |
| 10798   | -                             | - | 444999.28                                   | 2231148.49 | Картометрический метод                                    | 5.0   | -  |
| 10799   | -                             | - | 444990.72                                   | 2231137.73 | Картометрический метод                                    | 5.0   | -  |
| 10800   | -                             | - | 444991.80                                   | 2231136.97 | Картометрический метод                                    | 5.0   | -  |
| 10801   | -                             | - | 444982.78                                   | 2231125.51 | Картометрический метод                                    | 5.0   | -  |
| 10802   | -                             | - | 444983.21                                   | 2231125.04 | Картометрический метод                                    | 5.0   | -  |
| 10803   | -                             | - | 444982.38                                   | 2231124.14 | Картометрический метод                                    | 5.0   | -  |
| 10804   | -                             | - | 444979.55                                   | 2231120.73 | Картометрический метод                                    | 5.0   | -  |

| 2. Сведения о характерных точках границ объекта |                               |   |   |            |   |   |  |
|---|-------------------------------|---|---|------------|---|---|--|
| Обозначение<br>характерных<br>точек границ      | Существующие<br>координаты, м |   | Измененные<br>(уточненные)<br>координаты, м |            | Метод<br>определения<br>координат<br>характерной<br>точки | Средняя<br>квадратическая<br>погрешность<br>положения<br>характерной<br>точки (Mt), м | Описание<br>обозначения<br>точки на<br>местности<br>(при<br>наличии) |
|   | X                             | Y | X   | Y          |   |   |  |
| 1   | 2                             | 3 | 4   | 5          | 6   | 7   | 8  |
| 10805   | -                             | - | 444961.11                                   | 2231098.95 | Картометрический метод                                    | 5.0   | -  |
| 10806   | -                             | - | 444946.81                                   | 2231085.36 | Картометрический метод                                    | 5.0   | -  |
| 10807   | -                             | - | 444930.26                                   | 2231064.93 | Картометрический метод                                    | 5.0   | -  |
| 10808   | -                             | - | 444926.19                                   | 2231059.24 | Картометрический метод                                    | 5.0   | -  |
| 10809   | -                             | - | 444926.05                                   | 2231059.36 | Картометрический метод                                    | 5.0   | -  |
| 10810   | -                             | - | 444911.10                                   | 2231040.94 | Картометрический метод                                    | 5.0   | -  |
| 10811   | -                             | - | 444911.26                                   | 2231040.82 | Картометрический метод                                    | 5.0   | -  |
| 10812   | -                             | - | 444894.77                                   | 2231021.05 | Картометрический метод                                    | 5.0   | -  |
| 10813   | -                             | - | 444872.19                                   | 2230995.22 | Картометрический метод                                    | 5.0   | -  |
| 10814   | -                             | - | 444877.75                                   | 2230990.09 | Картометрический метод                                    | 5.0   | -  |
| 10815   | -                             | - | 444890.58                                   | 2230978.25 | Картометрический метод                                    | 5.0   | -  |
| 10816   | -                             | - | 444909.65                                   | 2230961.67 | Картометрический метод                                    | 5.0   | -  |
| 10817   | -                             | - | 444915.69                                   | 2230954.54 | Картометрический метод                                    | 5.0   | -  |
| 10818   | -                             | - | 444933.00                                   | 2230938.79 | Картометрический метод                                    | 5.0   | -  |
| 10819   | -                             | - | 444936.86                                   | 2230935.28 | Картометрический метод                                    | 5.0   | -  |
| 10820   | -                             | - | 444953.23                                   | 2230920.50 | Картометрический метод                                    | 5.0   | -  |
| 10821   | -                             | - | 444955.56                                   | 2230918.39 | Картометрический метод                                    | 5.0   | -  |
| 10822   | -                             | - | 444994.29                                   | 2230964.21 | Картометрический метод                                    | 5.0   | -  |
| 10823   | -                             | - | 445005.97                                   | 2230978.03 | Картометрический метод                                    | 5.0   | -  |
| 10824   | -                             | - | 445005.14                                   | 2230978.75 | Картометрический метод                                    | 5.0   | -  |
| 10825   | -                             | - | 445019.47                                   | 2230995.61 | Картометрический метод                                    | 5.0   | -  |
| 10826   | -                             | - | 445020.10                                   | 2230995.11 | Картометрический метод                                    | 5.0   | -  |
| 10827   | -                             | - | 445034.27                                   | 2231012.06 | Картометрический метод                                    | 5.0   | -  |
| 10828   | -                             | - | 445034.66                                   | 2231011.75 | Картометрический метод                                    | 5.0   | -  |
| 10829   | -                             | - | 445048.66                                   | 2231027.92 | Картометрический метод                                    | 5.0   | -  |

| 2. Сведения о характерных точках границ объекта |                               |   |   |            |   |   |  |
|---|-------------------------------|---|---|------------|---|---|--|
| Обозначение<br>характерных<br>точек границ      | Существующие<br>координаты, м |   | Измененные<br>(уточненные)<br>координаты, м |            | Метод<br>определения<br>координат<br>характерной<br>точки | Средняя<br>квадратическая<br>погрешность<br>положения<br>характерной<br>точки (Mt), м | Описание<br>обозначения<br>точки на<br>местности<br>(при<br>наличии) |
|   | X                             | Y | X   | Y          |   |   |  |
| 1   | 2                             | 3 | 4   | 5          | 6   | 7   | 8  |
| 10830   | -                             | - | 445049.16                                   | 2231027.51 | Картометрический метод                                    | 5.0   | -  |
| 10831   | -                             | - | 445062.63                                   | 2231044.26 | Картометрический метод                                    | 5.0   | -  |
| 10832   | -                             | - | 445061.99                                   | 2231044.77 | Картометрический метод                                    | 5.0   | -  |
| 10833   | -                             | - | 445074.61                                   | 2231060.12 | Картометрический метод                                    | 5.0   | -  |
| 10834   | -                             | - | 445101.86                                   | 2231092.91 | Картометрический метод                                    | 5.0   | -  |
| 10835   | -                             | - | 445109.90                                   | 2231102.30 | Картометрический метод                                    | 5.0   | -  |
| 10836   | -                             | - | 445120.29                                   | 2231115.44 | Картометрический метод                                    | 5.0   | -  |
| 10837   | -                             | - | 445114.03                                   | 2231121.27 | Картометрический метод                                    | 5.0   | -  |
| 10838   | -                             | - | 445097.38                                   | 2231136.77 | Картометрический метод                                    | 5.0   | -  |
| 10839   | -                             | - | 445079.90                                   | 2231153.01 | Картометрический метод                                    | 5.0   | -  |
| 10840   | -                             | - | 445079.89                                   | 2231153.01 | Картометрический метод                                    | 5.0   | -  |
| 10841   | -                             | - | 445079.89                                   | 2231153.00 | Картометрический метод                                    | 5.0   | -  |
| 10842   | -                             | - | 445037.11                                   | 2231190.90 | Картометрический метод                                    | 5.0   | -  |
| 10843   | -                             | - | 445036.81                                   | 2231191.17 | Картометрический метод                                    | 5.0   | -  |
| 10795   | -                             | - | 445018.17                                   | 2231168.69 | Картометрический метод                                    | 5.0   | -  |
| 10844   | -                             | - | 445687.00                                   | 2232059.42 | Картометрический метод                                    | 5.0   | -  |
| 10845   | -                             | - | 445679.80                                   | 2232056.13 | Картометрический метод                                    | 5.0   | -  |
| 10846   | -                             | - | 445675.05                                   | 2232053.96 | Картометрический метод                                    | 5.0   | -  |
| 10847   | -                             | - | 445645.24                                   | 2232032.78 | Картометрический метод                                    | 5.0   | -  |
| 10848   | -                             | - | 445618.76                                   | 2232014.13 | Картометрический метод                                    | 5.0   | -  |
| 10849   | -                             | - | 445589.72                                   | 2231992.41 | Картометрический метод                                    | 5.0   | -  |
| 10850   | -                             | - | 445589.78                                   | 2231992.33 | Картометрический метод                                    | 5.0   | -  |
| 10851   | -                             | - | 445581.69                                   | 2231986.59 | Картометрический метод                                    | 5.0   | -  |
| 10852   | -                             | - | 445581.65                                   | 2231986.64 | Картометрический метод                                    | 5.0   | -  |
| 10853   | -                             | - | 445579.26                                   | 2231984.93 | Картометрический метод                                    | 5.0   | -  |

| 2. Сведения о характерных точках границ объекта |                               |   |   |            |   |   |  |
|---|-------------------------------|---|---|------------|---|---|--|
| Обозначение<br>характерных<br>точек границ      | Существующие<br>координаты, м |   | Измененные<br>(уточненные)<br>координаты, м |            | Метод<br>определения<br>координат<br>характерной<br>точки | Средняя<br>квадратическая<br>погрешность<br>положения<br>характерной<br>точки (Mt), м | Описание<br>обозначения<br>точки на<br>местности<br>(при<br>наличии) |
|   | X                             | Y | X   | Y          |   |   |  |
| 1   | 2                             | 3 | 4   | 5          | 6   | 7   | 8  |
| 10854   | -                             | - | 445579.25                                   | 2231984.93 | Картометрический метод                                    | 5.0   | -  |
| 10855   | -                             | - | 445570.88                                   | 2231978.94 | Картометрический метод                                    | 5.0   | -  |
| 10856   | -                             | - | 445570.64                                   | 2231978.77 | Картометрический метод                                    | 5.0   | -  |
| 10857   | -                             | - | 445559.28                                   | 2231970.65 | Картометрический метод                                    | 5.0   | -  |
| 10858   | -                             | - | 445539.30                                   | 2231956.67 | Картометрический метод                                    | 5.0   | -  |
| 10859   | -                             | - | 445539.26                                   | 2231956.65 | Картометрический метод                                    | 5.0   | -  |
| 10860   | -                             | - | 445536.24                                   | 2231954.53 | Картометрический метод                                    | 5.0   | -  |
| 10861   | -                             | - | 445515.23                                   | 2231939.51 | Картометрический метод                                    | 5.0   | -  |
| 10862   | -                             | - | 445514.98                                   | 2231939.33 | Картометрический метод                                    | 5.0   | -  |
| 10863   | -                             | - | 445513.56                                   | 2231938.32 | Картометрический метод                                    | 5.0   | -  |
| 10864   | -                             | - | 445531.61                                   | 2231911.98 | Картометрический метод                                    | 5.0   | -  |
| 10865   | -                             | - | 445532.29                                   | 2231911.23 | Картометрический метод                                    | 5.0   | -  |
| 10866   | -                             | - | 445532.30                                   | 2231911.23 | Картометрический метод                                    | 5.0   | -  |
| 10867   | -                             | - | 445533.73                                   | 2231909.65 | Картометрический метод                                    | 5.0   | -  |
| 10868   | -                             | - | 445533.73                                   | 2231909.64 | Картометрический метод                                    | 5.0   | -  |
| 10869   | -                             | - | 445538.15                                   | 2231904.79 | Картометрический метод                                    | 5.0   | -  |
| 10870   | -                             | - | 445544.12                                   | 2231895.21 | Картометрический метод                                    | 5.0   | -  |
| 10871   | -                             | - | 445565.08                                   | 2231865.13 | Картометрический метод                                    | 5.0   | -  |
| 10872   | -                             | - | 445585.64                                   | 2231835.85 | Картометрический метод                                    | 5.0   | -  |
| 10873   | -                             | - | 445587.70                                   | 2231833.00 | Картометрический метод                                    | 5.0   | -  |
| 10874   | -                             | - | 445588.39                                   | 2231832.33 | Картометрический метод                                    | 5.0   | -  |
| 10875   | -                             | - | 445595.34                                   | 2231825.69 | Картометрический метод                                    | 5.0   | -  |
| 10876   | -                             | - | 445610.14                                   | 2231807.01 | Картометрический метод                                    | 5.0   | -  |
| 10877   | -                             | - | 445612.33                                   | 2231804.99 | Картометрический метод                                    | 5.0   | -  |
| 10878   | -                             | - | 445617.69                                   | 2231797.76 | Картометрический метод                                    | 5.0   | -  |



| 2. Сведения о характерных точках границ объекта |                               |   |   |            |   |   |  |
|---|-------------------------------|---|---|------------|---|---|--|
| Обозначение<br>характерных<br>точек границ      | Существующие<br>координаты, м |   | Измененные<br>(уточненные)<br>координаты, м |            | Метод<br>определения<br>координат<br>характерной<br>точки | Средняя<br>квадратическая<br>погрешность<br>положения<br>характерной<br>точки (Mt), м | Описание<br>обозначения<br>точки на<br>местности<br>(при<br>наличии) |
|   | X                             | Y | X   | Y          |   |   |  |
| 1   | 2                             | 3 | 4   | 5          | 6   | 7   | 8  |
| 10879   | -                             | - | 445629.21                                   | 2231782.19 | Картометрический метод                                    | 5.0   | -  |
| 10880   | -                             | - | 445628.61                                   | 2231781.71 | Картометрический метод                                    | 5.0   | -  |
| 10881   | -                             | - | 445629.15                                   | 2231780.83 | Картометрический метод                                    | 5.0   | -  |
| 10882   | -                             | - | 445631.64                                   | 2231777.58 | Картометрический метод                                    | 5.0   | -  |
| 10883   | -                             | - | 445644.41                                   | 2231760.73 | Картометрический метод                                    | 5.0   | -  |
| 10884   | -                             | - | 445644.76                                   | 2231760.27 | Картометрический метод                                    | 5.0   | -  |
| 10885   | -                             | - | 445645.30                                   | 2231760.76 | Картометрический метод                                    | 5.0   | -  |
| 10886   | -                             | - | 445647.16                                   | 2231762.42 | Картометрический метод                                    | 5.0   | -  |
| 10887   | -                             | - | 445652.34                                   | 2231755.20 | Картометрический метод                                    | 5.0   | -  |
| 10888   | -                             | - | 445655.10                                   | 2231751.24 | Картометрический метод                                    | 5.0   | -  |
| 10889   | -                             | - | 445655.16                                   | 2231751.14 | Картометрический метод                                    | 5.0   | -  |
| 10890   | -                             | - | 445655.17                                   | 2231751.14 | Картометрический метод                                    | 5.0   | -  |
| 10891   | -                             | - | 445655.19                                   | 2231751.11 | Картометрический метод                                    | 5.0   | -  |
| 10892   | -                             | - | 445666.34                                   | 2231754.79 | Картометрический метод                                    | 5.0   | -  |
| 10893   | -                             | - | 445668.76                                   | 2231790.39 | Картометрический метод                                    | 5.0   | -  |
| 10894   | -                             | - | 445661.79                                   | 2231790.61 | Картометрический метод                                    | 5.0   | -  |
| 10895   | -                             | - | 445660.68                                   | 2231793.24 | Картометрический метод                                    | 5.0   | -  |
| 10896   | -                             | - | 445669.26                                   | 2231797.00 | Картометрический метод                                    | 5.0   | -  |
| 10897   | -                             | - | 445670.87                                   | 2231819.40 | Картометрический метод                                    | 5.0   | -  |
| 10898   | -                             | - | 445672.93                                   | 2231837.66 | Картометрический метод                                    | 5.0   | -  |
| 10899   | -                             | - | 445670.87                                   | 2231838.91 | Картометрический метод                                    | 5.0   | -  |
| 10900   | -                             | - | 445671.14                                   | 2231841.14 | Картометрический метод                                    | 5.0   | -  |
| 10901   | -                             | - | 445673.31                                   | 2231841.92 | Картометрический метод                                    | 5.0   | -  |
| 10902   | -                             | - | 445679.35                                   | 2231892.40 | Картометрический метод                                    | 5.0   | -  |
| 10903   | -                             | - | 445694.08                                   | 2232015.51 | Картометрический метод                                    | 5.0   | -  |

| 2. Сведения о характерных точках границ объекта |                               |   |   |            |   |   |  |
|---|-------------------------------|---|---|------------|---|---|--|
| Обозначение<br>характерных<br>точек границ      | Существующие<br>координаты, м |   | Измененные<br>(уточненные)<br>координаты, м |            | Метод<br>определения<br>координат<br>характерной<br>точки | Средняя<br>квадратическая<br>погрешность<br>положения<br>характерной<br>точки (Mt), м | Описание<br>обозначения<br>точки на<br>местности<br>(при<br>наличии) |
|   | X                             | Y | X   | Y          |   |   |  |
| 1   | 2                             | 3 | 4   | 5          | 6   | 7   | 8  |
| 10904   | -                             | - | 445696.03                                   | 2232029.26 | Картометрический метод                                    | 5.0   | -  |
| 10905   | -                             | - | 445698.94                                   | 2232049.74 | Картометрический метод                                    | 5.0   | -  |
| 10906   | -                             | - | 445699.72                                   | 2232050.48 | Картометрический метод                                    | 5.0   | -  |
| 10907   | -                             | - | 445699.74                                   | 2232050.50 | Картометрический метод                                    | 5.0   | -  |
| 10908   | -                             | - | 445699.72                                   | 2232050.59 | Картометрический метод                                    | 5.0   | -  |
| 10909   | -                             | - | 445697.21                                   | 2232061.71 | Картометрический метод                                    | 5.0   | -  |
| 10844   | -                             | - | 445687.00                                   | 2232059.42 | Картометрический метод                                    | 5.0   | -  |
| 10910   | -                             | - | 444696.50                                   | 2233744.47 | Картометрический метод                                    | 5.0   | -  |
| 10911   | -                             | - | 444696.48                                   | 2233744.47 | Картометрический метод                                    | 5.0   | -  |
| 10912   | -                             | - | 444655.23                                   | 2233724.85 | Картометрический метод                                    | 5.0   | -  |
| 10913   | -                             | - | 444655.22                                   | 2233724.85 | Картометрический метод                                    | 5.0   | -  |
| 10914   | -                             | - | 444657.15                                   | 2233703.24 | Картометрический метод                                    | 5.0   | -  |
| 10915   | -                             | - | 444657.15                                   | 2233703.23 | Картометрический метод                                    | 5.0   | -  |
| 10916   | -                             | - | 444651.59                                   | 2233703.77 | Картометрический метод                                    | 5.0   | -  |
| 10917   | -                             | - | 444651.58                                   | 2233703.77 | Картометрический метод                                    | 5.0   | -  |
| 10918   | -                             | - | 444651.38                                   | 2233702.88 | Картометрический метод                                    | 5.0   | -  |
| 10919   | -                             | - | 444644.93                                   | 2233674.48 | Картометрический метод                                    | 5.0   | -  |
| 10920   | -                             | - | 444642.65                                   | 2233664.48 | Картометрический метод                                    | 5.0   | -  |
| 10921   | -                             | - | 444641.36                                   | 2233660.63 | Картометрический метод                                    | 5.0   | -  |
| 10922   | -                             | - | 444640.90                                   | 2233659.29 | Картометрический метод                                    | 5.0   | -  |
| 10923   | -                             | - | 444637.50                                   | 2233653.85 | Картометрический метод                                    | 5.0   | -  |
| 10924   | -                             | - | 444632.60                                   | 2233649.27 | Картометрический метод                                    | 5.0   | -  |
| 10925   | -                             | - | 444627.10                                   | 2233646.19 | Картометрический метод                                    | 5.0   | -  |
| 10926   | -                             | - | 444627.09                                   | 2233646.19 | Картометрический метод                                    | 5.0   | -  |
| 10927   | -                             | - | 444624.80                                   | 2233645.20 | Картометрический метод                                    | 5.0   | -  |

| 2. Сведения о характерных точках границ объекта |                               |   |   |            |   |   |  |
|---|-------------------------------|---|---|------------|---|---|--|
| Обозначение<br>характерных<br>точек границ      | Существующие<br>координаты, м |   | Измененные<br>(уточненные)<br>координаты, м |            | Метод<br>определения<br>координат<br>характерной<br>точки | Средняя<br>квадратическая<br>погрешность<br>положения<br>характерной<br>точки (Mt), м | Описание<br>обозначения<br>точки на<br>местности<br>(при<br>наличии) |
|   | X                             | Y | X   | Y          |   |   |  |
| 1   | 2                             | 3 | 4   | 5          | 6   | 7   | 8  |
| 10928   | -                             | - | 444624.03                                   | 2233642.07 | Картометрический метод                                    | 5.0   | -  |
| 10929   | -                             | - | 444623.43                                   | 2233638.60 | Картометрический метод                                    | 5.0   | -  |
| 10930   | -                             | - | 444622.92                                   | 2233635.71 | Картометрический метод                                    | 5.0   | -  |
| 10931   | -                             | - | 444614.46                                   | 2233606.52 | Картометрический метод                                    | 5.0   | -  |
| 10932   | -                             | - | 444609.72                                   | 2233578.75 | Картометрический метод                                    | 5.0   | -  |
| 10933   | -                             | - | 444587.08                                   | 2233588.20 | Картометрический метод                                    | 5.0   | -  |
| 10934   | -                             | - | 444558.12                                   | 2233572.50 | Картометрический метод                                    | 5.0   | -  |
| 10935   | -                             | - | 444558.11                                   | 2233572.50 | Картометрический метод                                    | 5.0   | -  |
| 10936   | -                             | - | 444557.46                                   | 2233567.70 | Картометрический метод                                    | 5.0   | -  |
| 10937   | -                             | - | 444570.39                                   | 2233565.65 | Картометрический метод                                    | 5.0   | -  |
| 10938   | -                             | - | 444566.16                                   | 2233558.95 | Картометрический метод                                    | 5.0   | -  |
| 10939   | -                             | - | 444570.62                                   | 2233554.45 | Картометрический метод                                    | 5.0   | -  |
| 10940   | -                             | - | 444570.63                                   | 2233554.44 | Картометрический метод                                    | 5.0   | -  |
| 10941   | -                             | - | 444558.95                                   | 2233556.31 | Картометрический метод                                    | 5.0   | -  |
| 10942   | -                             | - | 444558.94                                   | 2233556.31 | Картометрический метод                                    | 5.0   | -  |
| 10943   | -                             | - | 444546.18                                   | 2233537.59 | Картометрический метод                                    | 5.0   | -  |
| 10944   | -                             | - | 444522.70                                   | 2233540.89 | Картометрический метод                                    | 5.0   | -  |
| 10945   | -                             | - | 444521.13                                   | 2233528.82 | Картометрический метод                                    | 5.0   | -  |
| 10946   | -                             | - | 444542.07                                   | 2233501.25 | Картометрический метод                                    | 5.0   | -  |
| 10947   | -                             | - | 444541.67                                   | 2233496.76 | Картометрический метод                                    | 5.0   | -  |
| 10948   | -                             | - | 444537.29                                   | 2233423.16 | Картометрический метод                                    | 5.0   | -  |
| 10949   | -                             | - | 444575.87                                   | 2233407.34 | Картометрический метод                                    | 5.0   | -  |
| 10950   | -                             | - | 444609.97                                   | 2233396.36 | Картометрический метод                                    | 5.0   | -  |
| 10951   | -                             | - | 444609.97                                   | 2233396.33 | Картометрический метод                                    | 5.0   | -  |
| 10952   | -                             | - | 444609.96                                   | 2233395.44 | Картометрический метод                                    | 5.0   | -  |

| 2. Сведения о характерных точках границ объекта |                               |   |   |            |   |   |  |
|---|-------------------------------|---|---|------------|---|---|--|
| Обозначение<br>характерных<br>точек границ      | Существующие<br>координаты, м |   | Измененные<br>(уточненные)<br>координаты, м |            | Метод<br>определения<br>координат<br>характерной<br>точки | Средняя<br>квадратическая<br>погрешность<br>положения<br>характерной<br>точки (Mt), м | Описание<br>обозначения<br>точки на<br>местности<br>(при<br>наличии) |
|   | X                             | Y | X   | Y          |   |   |  |
| 1   | 2                             | 3 | 4   | 5          | 6   | 7   | 8  |
| 10953   | -                             | - | 444611.04                                   | 2233392.83 | Картометрический метод                                    | 5.0   | -  |
| 10954   | -                             | - | 444641.44                                   | 2233382.51 | Картометрический метод                                    | 5.0   | -  |
| 10955   | -                             | - | 444647.03                                   | 2233418.71 | Картометрический метод                                    | 5.0   | -  |
| 10956   | -                             | - | 444649.23                                   | 2233433.75 | Картометрический метод                                    | 5.0   | -  |
| 10957   | -                             | - | 444651.06                                   | 2233446.31 | Картометрический метод                                    | 5.0   | -  |
| 10958   | -                             | - | 444651.72                                   | 2233450.17 | Картометрический метод                                    | 5.0   | -  |
| 10959   | -                             | - | 444652.58                                   | 2233455.12 | Картометрический метод                                    | 5.0   | -  |
| 10960   | -                             | - | 444656.25                                   | 2233477.02 | Картометрический метод                                    | 5.0   | -  |
| 10961   | -                             | - | 444660.01                                   | 2233502.79 | Картометрический метод                                    | 5.0   | -  |
| 10962   | -                             | - | 444660.64                                   | 2233507.11 | Картометрический метод                                    | 5.0   | -  |
| 10963   | -                             | - | 444664.63                                   | 2233532.52 | Картометрический метод                                    | 5.0   | -  |
| 10964   | -                             | - | 444665.99                                   | 2233537.86 | Картометрический метод                                    | 5.0   | -  |
| 10965   | -                             | - | 444668.63                                   | 2233561.29 | Картометрический метод                                    | 5.0   | -  |
| 10966   | -                             | - | 444682.94                                   | 2233655.88 | Картометрический метод                                    | 5.0   | -  |
| 10967   | -                             | - | 444686.51                                   | 2233679.06 | Картометрический метод                                    | 5.0   | -  |
| 10968   | -                             | - | 444689.75                                   | 2233700.06 | Картометрический метод                                    | 5.0   | -  |
| 10969   | -                             | - | 444696.50                                   | 2233744.38 | Картометрический метод                                    | 5.0   | -  |
| 10970   | -                             | - | 444696.51                                   | 2233744.48 | Картометрический метод                                    | 5.0   | -  |
| 10910   | -                             | - | 444696.50                                   | 2233744.47 | Картометрический метод                                    | 5.0   | -  |
| 10971   | -                             | - | 445234.28                                   | 2233642.46 | Картометрический метод                                    | 5.0   | -  |
| 10972   | -                             | - | 445207.74                                   | 2233461.34 | Картометрический метод                                    | 5.0   | -  |
| 10973   | -                             | - | 445202.65                                   | 2233426.60 | Картометрический метод                                    | 5.0   | -  |
| 10974   | -                             | - | 445195.50                                   | 2233379.63 | Картометрический метод                                    | 5.0   | -  |
| 10975   | -                             | - | 445195.51                                   | 2233379.63 | Картометрический метод                                    | 5.0   | -  |
| 10976   | -                             | - | 445172.62                                   | 2233229.08 | Картометрический метод                                    | 5.0   | -  |

| 2. Сведения о характерных точках границ объекта |                               |   |   |            |   |   |  |
|---|-------------------------------|---|---|------------|---|---|--|
| Обозначение<br>характерных<br>точек границ      | Существующие<br>координаты, м |   | Измененные<br>(уточненные)<br>координаты, м |            | Метод<br>определения<br>координат<br>характерной<br>точки | Средняя<br>квадратическая<br>погрешность<br>положения<br>характерной<br>точки (Mt), м | Описание<br>обозначения<br>точки на<br>местности<br>(при<br>наличии) |
|   | X                             | Y | X   | Y          |   |   |  |
| 1   | 2                             | 3 | 4   | 5          | 6   | 7   | 8  |
| 10977   | -                             | - | 445167.05                                   | 2233200.79 | Картометрический метод                                    | 5.0   | -  |
| 10978   | -                             | - | 445188.93                                   | 2233192.06 | Картометрический метод                                    | 5.0   | -  |
| 10979   | -                             | - | 445190.90                                   | 2233191.28 | Картометрический метод                                    | 5.0   | -  |
| 10980   | -                             | - | 445214.78                                   | 2233183.06 | Картометрический метод                                    | 5.0   | -  |
| 10981   | -                             | - | 445216.10                                   | 2233185.89 | Картометрический метод                                    | 5.0   | -  |
| 10982   | -                             | - | 445218.47                                   | 2233191.25 | Картометрический метод                                    | 5.0   | -  |
| 10983   | -                             | - | 445226.07                                   | 2233235.73 | Картометрический метод                                    | 5.0   | -  |
| 10984   | -                             | - | 445228.67                                   | 2233251.55 | Картометрический метод                                    | 5.0   | -  |
| 10985   | -                             | - | 445214.89                                   | 2233253.53 | Картометрический метод                                    | 5.0   | -  |
| 10986   | -                             | - | 445212.72                                   | 2233253.84 | Картометрический метод                                    | 5.0   | -  |
| 10987   | -                             | - | 445213.02                                   | 2233255.02 | Картометрический метод                                    | 5.0   | -  |
| 10988   | -                             | - | 445214.63                                   | 2233267.29 | Картометрический метод                                    | 5.0   | -  |
| 10989   | -                             | - | 445215.54                                   | 2233282.18 | Картометрический метод                                    | 5.0   | -  |
| 10990   | -                             | - | 445215.72                                   | 2233282.88 | Картометрический метод                                    | 5.0   | -  |
| 10991   | -                             | - | 445221.01                                   | 2233309.33 | Картометрический метод                                    | 5.0   | -  |
| 10992   | -                             | - | 445215.34                                   | 2233310.20 | Картометрический метод                                    | 5.0   | -  |
| 10993   | -                             | - | 445215.34                                   | 2233310.21 | Картометрический метод                                    | 5.0   | -  |
| 10994   | -                             | - | 445219.77                                   | 2233340.61 | Картометрический метод                                    | 5.0   | -  |
| 10995   | -                             | - | 445220.80                                   | 2233347.70 | Картометрический метод                                    | 5.0   | -  |
| 10996   | -                             | - | 445221.29                                   | 2233347.62 | Картометрический метод                                    | 5.0   | -  |
| 10997   | -                             | - | 445224.59                                   | 2233370.68 | Картометрический метод                                    | 5.0   | -  |
| 10998   | -                             | - | 445232.62                                   | 2233369.96 | Картометрический метод                                    | 5.0   | -  |
| 10999   | -                             | - | 445232.30                                   | 2233367.66 | Картометрический метод                                    | 5.0   | -  |
| 11000   | -                             | - | 445231.61                                   | 2233363.42 | Картометрический метод                                    | 5.0   | -  |
| 11001   | -                             | - | 445233.45                                   | 2233362.99 | Картометрический метод                                    | 5.0   | -  |

| 2. Сведения о характерных точках границ объекта |                               |   |   |            |   |   |  |
|---|-------------------------------|---|---|------------|---|---|--|
| Обозначение<br>характерных<br>точек границ      | Существующие<br>координаты, м |   | Измененные<br>(уточненные)<br>координаты, м |            | Метод<br>определения<br>координат<br>характерной<br>точки | Средняя<br>квадратическая<br>погрешность<br>положения<br>характерной<br>точки (Mt), м | Описание<br>обозначения<br>точки на<br>местности<br>(при<br>наличии) |
|   | X                             | Y | X   | Y          |   |   |  |
| 1   | 2                             | 3 | 4   | 5          | 6   | 7   | 8  |
| 11002   | -                             | - | 445258.42                                   | 2233357.89 | Картометрический метод                                    | 5.0   | -  |
| 11003   | -                             | - | 445258.54                                   | 2233357.86 | Картометрический метод                                    | 5.0   | -  |
| 11004   | -                             | - | 445259.58                                   | 2233357.68 | Картометрический метод                                    | 5.0   | -  |
| 11005   | -                             | - | 445259.96                                   | 2233358.76 | Картометрический метод                                    | 5.0   | -  |
| 11006   | -                             | - | 445266.40                                   | 2233357.24 | Картометрический метод                                    | 5.0   | -  |
| 11007   | -                             | - | 445271.58                                   | 2233365.27 | Картометрический метод                                    | 5.0   | -  |
| 11008   | -                             | - | 445276.39                                   | 2233364.42 | Картометрический метод                                    | 5.0   | -  |
| 11009   | -                             | - | 445278.80                                   | 2233363.37 | Картометрический метод                                    | 5.0   | -  |
| 11010   | -                             | - | 445280.06                                   | 2233361.39 | Картометрический метод                                    | 5.0   | -  |
| 11011   | -                             | - | 445313.76                                   | 2233354.27 | Картометрический метод                                    | 5.0   | -  |
| 11012   | -                             | - | 445314.11                                   | 2233356.64 | Картометрический метод                                    | 5.0   | -  |
| 11013   | -                             | - | 445314.36                                   | 2233358.31 | Картометрический метод                                    | 5.0   | -  |
| 11014   | -                             | - | 445317.54                                   | 2233379.84 | Картометрический метод                                    | 5.0   | -  |
| 11015   | -                             | - | 445319.04                                   | 2233389.38 | Картометрический метод                                    | 5.0   | -  |
| 11016   | -                             | - | 445322.18                                   | 2233409.45 | Картометрический метод                                    | 5.0   | -  |
| 11017   | -                             | - | 445321.61                                   | 2233409.63 | Картометрический метод                                    | 5.0   | -  |
| 11018   | -                             | - | 445323.53                                   | 2233421.76 | Картометрический метод                                    | 5.0   | -  |
| 11019   | -                             | - | 445325.16                                   | 2233433.15 | Картометрический метод                                    | 5.0   | -  |
| 11020   | -                             | - | 445325.47                                   | 2233435.32 | Картометрический метод                                    | 5.0   | -  |
| 11021   | -                             | - | 445330.13                                   | 2233468.00 | Картометрический метод                                    | 5.0   | -  |
| 11022   | -                             | - | 445330.95                                   | 2233474.72 | Картометрический метод                                    | 5.0   | -  |
| 11023   | -                             | - | 445252.94                                   | 2233486.15 | Картометрический метод                                    | 5.0   | -  |
| 11024   | -                             | - | 445252.91                                   | 2233486.16 | Картометрический метод                                    | 5.0   | -  |
| 11025   | -                             | - | 445254.55                                   | 2233496.79 | Картометрический метод                                    | 5.0   | -  |
| 11026   | -                             | - | 445254.55                                   | 2233496.82 | Картометрический метод                                    | 5.0   | -  |

| 2. Сведения о характерных точках границ объекта |                               |   |   |            |   |   |  |
|---|-------------------------------|---|---|------------|---|---|--|
| Обозначение<br>характерных<br>точек границ      | Существующие<br>координаты, м |   | Измененные<br>(уточненные)<br>координаты, м |            | Метод<br>определения<br>координат<br>характерной<br>точки | Средняя<br>квадратическая<br>погрешность<br>положения<br>характерной<br>точки (Mt), м | Описание<br>обозначения<br>точки на<br>местности<br>(при<br>наличии) |
|   | X                             | Y | X   | Y          |   |   |  |
| 1   | 2                             | 3 | 4   | 5          | 6   | 7   | 8  |
| 11027   | -                             | - | 445257.13                                   | 2233513.88 | Картометрический метод                                    | 5.0   | -  |
| 11028   | -                             | - | 445257.33                                   | 2233515.17 | Картометрический метод                                    | 5.0   | -  |
| 11029   | -                             | - | 445261.80                                   | 2233544.74 | Картометрический метод                                    | 5.0   | -  |
| 11030   | -                             | - | 445266.53                                   | 2233575.98 | Картометрический метод                                    | 5.0   | -  |
| 11031   | -                             | - | 445266.91                                   | 2233578.53 | Картометрический метод                                    | 5.0   | -  |
| 11032   | -                             | - | 445267.70                                   | 2233578.43 | Картометрический метод                                    | 5.0   | -  |
| 11033   | -                             | - | 445271.04                                   | 2233577.99 | Картометрический метод                                    | 5.0   | -  |
| 11034   | -                             | - | 445271.12                                   | 2233577.98 | Картометрический метод                                    | 5.0   | -  |
| 11035   | -                             | - | 445271.45                                   | 2233577.94 | Картометрический метод                                    | 5.0   | -  |
| 11036   | -                             | - | 445272.28                                   | 2233584.38 | Картометрический метод                                    | 5.0   | -  |
| 11037   | -                             | - | 445273.75                                   | 2233595.73 | Картометрический метод                                    | 5.0   | -  |
| 11038   | -                             | - | 445272.12                                   | 2233595.94 | Картометрический метод                                    | 5.0   | -  |
| 11039   | -                             | - | 445271.19                                   | 2233596.06 | Картометрический метод                                    | 5.0   | -  |
| 11040   | -                             | - | 445270.86                                   | 2233596.11 | Картометрический метод                                    | 5.0   | -  |
| 11041   | -                             | - | 445271.15                                   | 2233598.79 | Картометрический метод                                    | 5.0   | -  |
| 11042   | -                             | - | 445271.30                                   | 2233600.25 | Картометрический метод                                    | 5.0   | -  |
| 11043   | -                             | - | 445271.86                                   | 2233607.39 | Картометрический метод                                    | 5.0   | -  |
| 11044   | -                             | - | 445271.42                                   | 2233622.47 | Картометрический метод                                    | 5.0   | -  |
| 11045   | -                             | - | 445273.56                                   | 2233636.94 | Картометрический метод                                    | 5.0   | -  |
| 11046   | -                             | - | 445234.31                                   | 2233642.58 | Картометрический метод                                    | 5.0   | -  |
| 10971   | -                             | - | 445234.28                                   | 2233642.46 | Картометрический метод                                    | 5.0   | -  |
| 11047   | -                             | - | 444834.88                                   | 2230950.54 | Картометрический метод                                    | 5.0   | -  |
| 11048   | -                             | - | 444819.55                                   | 2230933.05 | Картометрический метод                                    | 5.0   | -  |
| 11049   | -                             | - | 444769.86                                   | 2230874.24 | Картометрический метод                                    | 5.0   | -  |
| 11050   | -                             | - | 444752.92                                   | 2230852.20 | Картометрический метод                                    | 5.0   | -  |

| 2. Сведения о характерных точках границ объекта |                               |   |   |            |   |   |  |
|---|-------------------------------|---|---|------------|---|---|--|
| Обозначение<br>характерных<br>точек границ      | Существующие<br>координаты, м |   | Измененные<br>(уточненные)<br>координаты, м |            | Метод<br>определения<br>координат<br>характерной<br>точки | Средняя<br>квадратическая<br>погрешность<br>положения<br>характерной<br>точки (Mt), м | Описание<br>обозначения<br>точки на<br>местности<br>(при<br>наличии) |
|   | X                             | Y | X   | Y          |   |   |  |
| 1   | 2                             | 3 | 4   | 5          | 6   | 7   | 8  |
| 11051   | -                             | - | 444743.32                                   | 2230841.15 | Картометрический метод                                    | 5.0   | -  |
| 11052   | -                             | - | 444733.63                                   | 2230829.75 | Картометрический метод                                    | 5.0   | -  |
| 11053   | -                             | - | 444714.42                                   | 2230806.24 | Картометрический метод                                    | 5.0   | -  |
| 11054   | -                             | - | 444717.37                                   | 2230802.79 | Картометрический метод                                    | 5.0   | -  |
| 11055   | -                             | - | 444753.61                                   | 2230760.43 | Картометрический метод                                    | 5.0   | -  |
| 11056   | -                             | - | 444757.90                                   | 2230754.99 | Картометрический метод                                    | 5.0   | -  |
| 11057   | -                             | - | 444768.03                                   | 2230739.92 | Картометрический метод                                    | 5.0   | -  |
| 11058   | -                             | - | 444768.30                                   | 2230739.52 | Картометрический метод                                    | 5.0   | -  |
| 11059   | -                             | - | 444768.89                                   | 2230738.73 | Картометрический метод                                    | 5.0   | -  |
| 11060   | -                             | - | 444768.92                                   | 2230738.69 | Картометрический метод                                    | 5.0   | -  |
| 11061   | -                             | - | 444772.51                                   | 2230733.88 | Картометрический метод                                    | 5.0   | -  |
| 11062   | -                             | - | 444772.50                                   | 2230733.81 | Картометрический метод                                    | 5.0   | -  |
| 11063   | -                             | - | 444786.33                                   | 2230711.02 | Картометрический метод                                    | 5.0   | -  |
| 11064   | -                             | - | 444829.55                                   | 2230764.74 | Картометрический метод                                    | 5.0   | -  |
| 11065   | -                             | - | 444839.05                                   | 2230776.11 | Картометрический метод                                    | 5.0   | -  |
| 11066   | -                             | - | 444858.69                                   | 2230800.29 | Картометрический метод                                    | 5.0   | -  |
| 11067   | -                             | - | 444858.96                                   | 2230800.07 | Картометрический метод                                    | 5.0   | -  |
| 11068   | -                             | - | 444875.04                                   | 2230820.27 | Картометрический метод                                    | 5.0   | -  |
| 11069   | -                             | - | 444889.68                                   | 2230838.42 | Картометрический метод                                    | 5.0   | -  |
| 11070   | -                             | - | 444890.75                                   | 2230837.55 | Картометрический метод                                    | 5.0   | -  |
| 11071   | -                             | - | 444903.73                                   | 2230853.34 | Картометрический метод                                    | 5.0   | -  |
| 11072   | -                             | - | 444920.50                                   | 2230875.35 | Картометрический метод                                    | 5.0   | -  |
| 11073   | -                             | - | 444946.67                                   | 2230908.32 | Картометрический метод                                    | 5.0   | -  |
| 11074   | -                             | - | 444944.91                                   | 2230910.60 | Картометрический метод                                    | 5.0   | -  |
| 11075   | -                             | - | 444941.44                                   | 2230915.09 | Картометрический метод                                    | 5.0   | -  |



| 2. Сведения о характерных точках границ объекта |                               |   |   |            |   |   |  |
|---|-------------------------------|---|---|------------|---|---|--|
| Обозначение<br>характерных<br>точек границ      | Существующие<br>координаты, м |   | Измененные<br>(уточненные)<br>координаты, м |            | Метод<br>определения<br>координат<br>характерной<br>точки | Средняя<br>квадратическая<br>погрешность<br>положения<br>характерной<br>точки (Mt), м | Описание<br>обозначения<br>точки на<br>местности<br>(при<br>наличии) |
|   | X                             | Y | X   | Y          |   |   |  |
| 1   | 2                             | 3 | 4   | 5          | 6   | 7   | 8  |
| 11076   | -                             | - | 444922.83                                   | 2230931.97 | Картометрический метод                                    | 5.0   | -  |
| 11077   | -                             | - | 444923.03                                   | 2230932.34 | Картометрический метод                                    | 5.0   | -  |
| 11078   | -                             | - | 444908.88                                   | 2230944.84 | Картометрический метод                                    | 5.0   | -  |
| 11079   | -                             | - | 444908.46                                   | 2230945.09 | Картометрический метод                                    | 5.0   | -  |
| 11080   | -                             | - | 444905.21                                   | 2230948.58 | Картометрический метод                                    | 5.0   | -  |
| 11081   | -                             | - | 444892.88                                   | 2230959.75 | Картометрический метод                                    | 5.0   | -  |
| 11082   | -                             | - | 444870.15                                   | 2230981.23 | Картометрический метод                                    | 5.0   | -  |
| 11083   | -                             | - | 444868.11                                   | 2230983.16 | Картометрический метод                                    | 5.0   | -  |
| 11084   | -                             | - | 444865.28                                   | 2230985.22 | Картометрический метод                                    | 5.0   | -  |
| 11047   | -                             | - | 444834.88                                   | 2230950.54 | Картометрический метод                                    | 5.0   | -  |
| 11085   | -                             | - | 445412.94                                   | 2233081.57 | Картометрический метод                                    | 5.0   | -  |
| 11086   | -                             | - | 445410.47                                   | 2233073.08 | Картометрический метод                                    | 5.0   | -  |
| 11087   | -                             | - | 445406.67                                   | 2233069.49 | Картометрический метод                                    | 5.0   | -  |
| 11088   | -                             | - | 445406.66                                   | 2233069.48 | Картометрический метод                                    | 5.0   | -  |
| 11089   | -                             | - | 445406.56                                   | 2233069.39 | Картометрический метод                                    | 5.0   | -  |
| 11090   | -                             | - | 445405.48                                   | 2233064.20 | Картометрический метод                                    | 5.0   | -  |
| 11091   | -                             | - | 445400.24                                   | 2233039.04 | Картометрический метод                                    | 5.0   | -  |
| 11092   | -                             | - | 445400.05                                   | 2233038.13 | Картометрический метод                                    | 5.0   | -  |
| 11093   | -                             | - | 445394.29                                   | 2233040.26 | Картометрический метод                                    | 5.0   | -  |
| 11094   | -                             | - | 445390.25                                   | 2233041.76 | Картометрический метод                                    | 5.0   | -  |
| 11095   | -                             | - | 445384.68                                   | 2233007.52 | Картометрический метод                                    | 5.0   | -  |
| 11096   | -                             | - | 445377.65                                   | 2233008.72 | Картометрический метод                                    | 5.0   | -  |
| 11097   | -                             | - | 445376.78                                   | 2233006.40 | Картометрический метод                                    | 5.0   | -  |
| 11098   | -                             | - | 445376.70                                   | 2233006.18 | Картометрический метод                                    | 5.0   | -  |
| 11099   | -                             | - | 445375.46                                   | 2233002.85 | Картометрический метод                                    | 5.0   | -  |

| 2. Сведения о характерных точках границ объекта |                               |   |   |            |   |   |  |
|---|-------------------------------|---|---|------------|---|---|--|
| Обозначение<br>характерных<br>точек границ      | Существующие<br>координаты, м |   | Измененные<br>(уточненные)<br>координаты, м |            | Метод<br>определения<br>координат<br>характерной<br>точки | Средняя<br>квадратическая<br>погрешность<br>положения<br>характерной<br>точки (Mt), м | Описание<br>обозначения<br>точки на<br>местности<br>(при<br>наличии) |
|   | X                             | Y | X   | Y          |   |   |  |
| 1   | 2                             | 3 | 4   | 5          | 6   | 7   | 8  |
| 11100   | -                             | - | 445375.45                                   | 2233002.68 | Картометрический метод                                    | 5.0   | -  |
| 11101   | -                             | - | 445375.44                                   | 2233002.67 | Картометрический метод                                    | 5.0   | -  |
| 11102   | -                             | - | 445374.28                                   | 2232989.76 | Картометрический метод                                    | 5.0   | -  |
| 11103   | -                             | - | 445374.27                                   | 2232989.76 | Картометрический метод                                    | 5.0   | -  |
| 11104   | -                             | - | 445369.43                                   | 2232990.40 | Картометрический метод                                    | 5.0   | -  |
| 11105   | -                             | - | 445297.37                                   | 2232999.91 | Картометрический метод                                    | 5.0   | -  |
| 11106   | -                             | - | 445297.34                                   | 2232999.91 | Картометрический метод                                    | 5.0   | -  |
| 11107   | -                             | - | 445297.33                                   | 2232999.90 | Картометрический метод                                    | 5.0   | -  |
| 11108   | -                             | - | 445293.39                                   | 2232970.68 | Картометрический метод                                    | 5.0   | -  |
| 11109   | -                             | - | 445291.80                                   | 2232959.91 | Картометрический метод                                    | 5.0   | -  |
| 11110   | -                             | - | 445289.84                                   | 2232946.52 | Картометрический метод                                    | 5.0   | -  |
| 11111   | -                             | - | 445289.93                                   | 2232946.51 | Картометрический метод                                    | 5.0   | -  |
| 11112   | -                             | - | 445289.04                                   | 2232941.40 | Картометрический метод                                    | 5.0   | -  |
| 11113   | -                             | - | 445286.33                                   | 2232941.73 | Картометрический метод                                    | 5.0   | -  |
| 11114   | -                             | - | 445285.93                                   | 2232941.78 | Картометрический метод                                    | 5.0   | -  |
| 11115   | -                             | - | 445283.54                                   | 2232924.63 | Картометрический метод                                    | 5.0   | -  |
| 11116   | -                             | - | 445278.89                                   | 2232891.26 | Картометрический метод                                    | 5.0   | -  |
| 11117   | -                             | - | 445278.23                                   | 2232889.70 | Картометрический метод                                    | 5.0   | -  |
| 11118   | -                             | - | 445270.39                                   | 2232836.70 | Картометрический метод                                    | 5.0   | -  |
| 11119   | -                             | - | 445271.38                                   | 2232836.10 | Картометрический метод                                    | 5.0   | -  |
| 11120   | -                             | - | 445269.70                                   | 2232827.81 | Картометрический метод                                    | 5.0   | -  |
| 11121   | -                             | - | 445267.42                                   | 2232816.61 | Картометрический метод                                    | 5.0   | -  |
| 11122   | -                             | - | 445268.98                                   | 2232814.34 | Картометрический метод                                    | 5.0   | -  |
| 11123   | -                             | - | 445270.18                                   | 2232812.61 | Картометрический метод                                    | 5.0   | -  |
| 11124   | -                             | - | 445310.52                                   | 2232805.86 | Картометрический метод                                    | 5.0   | -  |

| 2. Сведения о характерных точках границ объекта |                            |   |                                       |            |   |  |   |
|---|----------------------------|---|---------------------------------------|------------|---|--|---|
| Обозначение характерных точек границ            | Существующие координаты, м |   | Измененные (уточненные) координаты, м |            | Метод определения координат характерной точки | Средняя квадратическая погрешность положения характерной точки (Mt), м | Описание обозначения точки на местности (при наличии) |
|   | X                          | Y | X                                     | Y          |   |  |   |
| 1   | 2                          | 3 | 4                                     | 5          | 6   | 7  | 8   |
| 11125   | -                          | - | 445313.58                             | 2232805.43 | Картометрический метод                        | 5.0  | -   |
| 11126   | -                          | - | 445335.05                             | 2232802.37 | Картометрический метод                        | 5.0  | -   |
| 11127   | -                          | - | 445341.68                             | 2232801.60 | Картометрический метод                        | 5.0  | -   |
| 11128   | -                          | - | 445390.94                             | 2232794.18 | Картометрический метод                        | 5.0  | -   |
| 11129   | -                          | - | 445392.65                             | 2232797.05 | Картометрический метод                        | 5.0  | -   |
| 11130   | -                          | - | 445401.06                             | 2232852.85 | Картометрический метод                        | 5.0  | -   |
| 11131   | -                          | - | 445401.38                             | 2232852.79 | Картометрический метод                        | 5.0  | -   |
| 11132   | -                          | - | 445405.01                             | 2232875.28 | Картометрический метод                        | 5.0  | -   |
| 11133   | -                          | - | 445405.60                             | 2232879.10 | Картометрический метод                        | 5.0  | -   |
| 11134   | -                          | - | 445409.09                             | 2232902.57 | Картометрический метод                        | 5.0  | -   |
| 11135   | -                          | - | 445411.81                             | 2232920.88 | Картометрический метод                        | 5.0  | -   |
| 11136   | -                          | - | 445413.26                             | 2232929.61 | Картометрический метод                        | 5.0  | -   |
| 11137   | -                          | - | 445414.64                             | 2232938.62 | Картометрический метод                        | 5.0  | -   |
| 11138   | -                          | - | 445419.78                             | 2232973.68 | Картометрический метод                        | 5.0  | -   |
| 11139   | -                          | - | 445423.47                             | 2233000.88 | Картометрический метод                        | 5.0  | -   |
| 11140   | -                          | - | 445435.08                             | 2233077.93 | Картометрический метод                        | 5.0  | -   |
| 11141   | -                          | - | 445413.86                             | 2233084.72 | Картометрический метод                        | 5.0  | -   |
| 11085   | -                          | - | 445412.94                             | 2233081.57 | Картометрический метод                        | 5.0  | -   |
| 11142   | -                          | - | 444944.34                             | 2235193.97 | Картометрический метод                        | 5.0  | -   |
| 11143   | -                          | - | 444916.86                             | 2235103.77 | Картометрический метод                        | 5.0  | -   |
| 11144   | -                          | - | 444889.36                             | 2235013.57 | Картометрический метод                        | 5.0  | -   |
| 11145   | -                          | - | 444865.68                             | 2234934.95 | Картометрический метод                        | 5.0  | -   |
| 11146   | -                          | - | 444846.49                             | 2234893.42 | Картометрический метод                        | 5.0  | -   |
| 11147   | -                          | - | 444829.83                             | 2234840.94 | Картометрический метод                        | 5.0  | -   |
| 11148   | -                          | - | 444829.83                             | 2234840.93 | Картометрический метод                        | 5.0  | -   |

| 2. Сведения о характерных точках границ объекта |                               |   |   |            |   |   |  |
|---|-------------------------------|---|---|------------|---|---|--|
| Обозначение<br>характерных<br>точек границ      | Существующие<br>координаты, м |   | Измененные<br>(уточненные)<br>координаты, м |            | Метод<br>определения<br>координат<br>характерной<br>точки | Средняя<br>квадратическая<br>погрешность<br>положения<br>характерной<br>точки (Mt), м | Описание<br>обозначения<br>точки на<br>местности<br>(при<br>наличии) |
|   | X                             | Y | X   | Y          |   |   |  |
| 1   | 2                             | 3 | 4   | 5          | 6   | 7   | 8  |
| 11149   | -                             | - | 444829.83                                   | 2234840.92 | Картометрический метод                                    | 5.0   | -  |
| 11150   | -                             | - | 444843.42                                   | 2234836.99 | Картометрический метод                                    | 5.0   | -  |
| 11151   | -                             | - | 444858.31                                   | 2234844.02 | Картометрический метод                                    | 5.0   | -  |
| 11152   | -                             | - | 444882.63                                   | 2234873.89 | Картометрический метод                                    | 5.0   | -  |
| 11153   | -                             | - | 444882.40                                   | 2234874.08 | Картометрический метод                                    | 5.0   | -  |
| 11154   | -                             | - | 444878.56                                   | 2234877.27 | Картометрический метод                                    | 5.0   | -  |
| 11155   | -                             | - | 444876.32                                   | 2234878.00 | Картометрический метод                                    | 5.0   | -  |
| 11156   | -                             | - | 444873.51                                   | 2234879.63 | Картометрический метод                                    | 5.0   | -  |
| 11157   | -                             | - | 444874.07                                   | 2234879.94 | Картометрический метод                                    | 5.0   | -  |
| 11158   | -                             | - | 444882.64                                   | 2234884.62 | Картометрический метод                                    | 5.0   | -  |
| 11159   | -                             | - | 444896.83                                   | 2234909.89 | Картометрический метод                                    | 5.0   | -  |
| 11160   | -                             | - | 444883.94                                   | 2234917.62 | Картометрический метод                                    | 5.0   | -  |
| 11161   | -                             | - | 444887.33                                   | 2234923.72 | Картометрический метод                                    | 5.0   | -  |
| 11162   | -                             | - | 444894.68                                   | 2234919.42 | Картометрический метод                                    | 5.0   | -  |
| 11163   | -                             | - | 444894.69                                   | 2234919.42 | Картометрический метод                                    | 5.0   | -  |
| 11164   | -                             | - | 444896.49                                   | 2234922.02 | Картометрический метод                                    | 5.0   | -  |
| 11165   | -                             | - | 444900.39                                   | 2234919.90 | Картометрический метод                                    | 5.0   | -  |
| 11166   | -                             | - | 444909.04                                   | 2234915.20 | Картометрический метод                                    | 5.0   | -  |
| 11167   | -                             | - | 444933.26                                   | 2234988.78 | Картометрический метод                                    | 5.0   | -  |
| 11168   | -                             | - | 444949.92                                   | 2234979.47 | Картометрический метод                                    | 5.0   | -  |
| 11169   | -                             | - | 444955.84                                   | 2234980.86 | Картометрический метод                                    | 5.0   | -  |
| 11170   | -                             | - | 444967.90                                   | 2234987.11 | Картометрический метод                                    | 5.0   | -  |
| 11171   | -                             | - | 444983.33                                   | 2234996.97 | Картометрический метод                                    | 5.0   | -  |
| 11172   | -                             | - | 444986.35                                   | 2235002.04 | Картометрический метод                                    | 5.0   | -  |
| 11173   | -                             | - | 444986.39                                   | 2235002.12 | Картометрический метод                                    | 5.0   | -  |

| 2. Сведения о характерных точках границ объекта |                               |   |   |            |   |   |  |
|---|-------------------------------|---|---|------------|---|---|--|
| Обозначение<br>характерных<br>точек границ      | Существующие<br>координаты, м |   | Измененные<br>(уточненные)<br>координаты, м |            | Метод<br>определения<br>координат<br>характерной<br>точки | Средняя<br>квадратическая<br>погрешность<br>положения<br>характерной<br>точки (Mt), м | Описание<br>обозначения<br>точки на<br>местности<br>(при<br>наличии) |
|   | X                             | Y | X   | Y          |   |   |  |
| 1   | 2                             | 3 | 4   | 5          | 6   | 7   | 8  |
| 11174   | -                             | - | 445001.70                                   | 2235032.97 | Картометрический метод                                    | 5.0   | -  |
| 11175   | -                             | - | 445001.95                                   | 2235038.52 | Картометрический метод                                    | 5.0   | -  |
| 11176   | -                             | - | 445006.07                                   | 2235045.85 | Картометрический метод                                    | 5.0   | -  |
| 11177   | -                             | - | 445013.85                                   | 2235045.23 | Картометрический метод                                    | 5.0   | -  |
| 11178   | -                             | - | 445023.49                                   | 2235066.08 | Картометрический метод                                    | 5.0   | -  |
| 11179   | -                             | - | 445010.32                                   | 2235075.33 | Картометрический метод                                    | 5.0   | -  |
| 11180   | -                             | - | 445010.31                                   | 2235075.33 | Картометрический метод                                    | 5.0   | -  |
| 11181   | -                             | - | 445023.88                                   | 2235114.46 | Картометрический метод                                    | 5.0   | -  |
| 11182   | -                             | - | 445024.27                                   | 2235119.34 | Картометрический метод                                    | 5.0   | -  |
| 11183   | -                             | - | 445025.26                                   | 2235119.10 | Картометрический метод                                    | 5.0   | -  |
| 11184   | -                             | - | 445028.83                                   | 2235123.61 | Картометрический метод                                    | 5.0   | -  |
| 11185   | -                             | - | 445029.33                                   | 2235123.53 | Картометрический метод                                    | 5.0   | -  |
| 11186   | -                             | - | 445029.34                                   | 2235123.53 | Картометрический метод                                    | 5.0   | -  |
| 11187   | -                             | - | 445029.53                                   | 2235123.49 | Картометрический метод                                    | 5.0   | -  |
| 11188   | -                             | - | 445047.07                                   | 2235143.11 | Картометрический метод                                    | 5.0   | -  |
| 11189   | -                             | - | 445046.63                                   | 2235144.53 | Картометрический метод                                    | 5.0   | -  |
| 11190   | -                             | - | 445042.42                                   | 2235145.79 | Картометрический метод                                    | 5.0   | -  |
| 11191   | -                             | - | 445044.41                                   | 2235151.35 | Картометрический метод                                    | 5.0   | -  |
| 11192   | -                             | - | 445045.04                                   | 2235151.14 | Картометрический метод                                    | 5.0   | -  |
| 11193   | -                             | - | 445045.75                                   | 2235153.31 | Картометрический метод                                    | 5.0   | -  |
| 11194   | -                             | - | 445049.41                                   | 2235163.43 | Картометрический метод                                    | 5.0   | -  |
| 11195   | -                             | - | 445049.44                                   | 2235163.53 | Картометрический метод                                    | 5.0   | -  |
| 11196   | -                             | - | 445036.32                                   | 2235167.21 | Картометрический метод                                    | 5.0   | -  |
| 11197   | -                             | - | 444998.85                                   | 2235179.37 | Картометрический метод                                    | 5.0   | -  |
| 11198   | -                             | - | 444999.18                                   | 2235180.53 | Картометрический метод                                    | 5.0   | -  |

| 2. Сведения о характерных точках границ объекта |                               |   |   |            |   |   |  |
|---|-------------------------------|---|---|------------|---|---|--|
| Обозначение<br>характерных<br>точек границ      | Существующие<br>координаты, м |   | Измененные<br>(уточненные)<br>координаты, м |            | Метод<br>определения<br>координат<br>характерной<br>точки | Средняя<br>квадратическая<br>погрешность<br>положения<br>характерной<br>точки (Mt), м | Описание<br>обозначения<br>точки на<br>местности<br>(при<br>наличии) |
|   | X                             | Y | X   | Y          |   |   |  |
| 1   | 2                             | 3 | 4   | 5          | 6   | 7   | 8  |
| 11199   | -                             | - | 444943.03                                   | 2235199.04 | Картометрический метод                                    | 5.0   | -  |
| 11142   | -                             | - | 444944.34                                   | 2235193.97 | Картометрический метод                                    | 5.0   | -  |
| 11200   | -                             | - | 445003.38                                   | 2236125.40 | Картометрический метод                                    | 5.0   | -  |
| 11201   | -                             | - | 444998.50                                   | 2236125.23 | Картометрический метод                                    | 5.0   | -  |
| 11202   | -                             | - | 444999.30                                   | 2236069.72 | Картометрический метод                                    | 5.0   | -  |
| 11203   | -                             | - | 444999.41                                   | 2236066.98 | Картометрический метод                                    | 5.0   | -  |
| 11204   | -                             | - | 445000.72                                   | 2236031.38 | Картометрический метод                                    | 5.0   | -  |
| 11205   | -                             | - | 445000.43                                   | 2236003.07 | Картометрический метод                                    | 5.0   | -  |
| 11206   | -                             | - | 445000.21                                   | 2235980.28 | Картометрический метод                                    | 5.0   | -  |
| 11207   | -                             | - | 445000.03                                   | 2235961.91 | Картометрический метод                                    | 5.0   | -  |
| 11208   | -                             | - | 445000.01                                   | 2235958.43 | Картометрический метод                                    | 5.0   | -  |
| 11209   | -                             | - | 445001.49                                   | 2235958.49 | Картометрический метод                                    | 5.0   | -  |
| 11210   | -                             | - | 445001.76                                   | 2235943.57 | Картометрический метод                                    | 5.0   | -  |
| 11211   | -                             | - | 444999.24                                   | 2235943.55 | Картометрический метод                                    | 5.0   | -  |
| 11212   | -                             | - | 444999.37                                   | 2235924.29 | Картометрический метод                                    | 5.0   | -  |
| 11213   | -                             | - | 445002.11                                   | 2235924.66 | Картометрический метод                                    | 5.0   | -  |
| 11214   | -                             | - | 445002.77                                   | 2235889.35 | Картометрический метод                                    | 5.0   | -  |
| 11215   | -                             | - | 445001.31                                   | 2235889.28 | Картометрический метод                                    | 5.0   | -  |
| 11216   | -                             | - | 445001.93                                   | 2235854.77 | Картометрический метод                                    | 5.0   | -  |
| 11217   | -                             | - | 445001.94                                   | 2235854.77 | Картометрический метод                                    | 5.0   | -  |
| 11218   | -                             | - | 445064.51                                   | 2235853.07 | Картометрический метод                                    | 5.0   | -  |
| 11219   | -                             | - | 445065.39                                   | 2235852.39 | Картометрический метод                                    | 5.0   | -  |
| 11220   | -                             | - | 445125.76                                   | 2235853.43 | Картометрический метод                                    | 5.0   | -  |
| 11221   | -                             | - | 445125.43                                   | 2235864.92 | Картометрический метод                                    | 5.0   | -  |
| 11222   | -                             | - | 445124.98                                   | 2235880.67 | Картометрический метод                                    | 5.0   | -  |

| 2. Сведения о характерных точках границ объекта |                               |   |   |            |   |   |  |
|---|-------------------------------|---|---|------------|---|---|--|
| Обозначение<br>характерных<br>точек границ      | Существующие<br>координаты, м |   | Измененные<br>(уточненные)<br>координаты, м |            | Метод<br>определения<br>координат<br>характерной<br>точки | Средняя<br>квадратическая<br>погрешность<br>положения<br>характерной<br>точки (Mt), м | Описание<br>обозначения<br>точки на<br>местности<br>(при<br>наличии) |
|   | X                             | Y | X   | Y          |   |   |  |
| 1   | 2                             | 3 | 4   | 5          | 6   | 7   | 8  |
| 11223   | -                             | - | 445124.72                                   | 2235880.77 | Картометрический метод                                    | 5.0   | -  |
| 11224   | -                             | - | 445124.05                                   | 2235904.22 | Картометрический метод                                    | 5.0   | -  |
| 11225   | -                             | - | 445123.46                                   | 2235904.24 | Картометрический метод                                    | 5.0   | -  |
| 11226   | -                             | - | 445123.04                                   | 2235920.25 | Картометрический метод                                    | 5.0   | -  |
| 11227   | -                             | - | 445123.39                                   | 2235939.16 | Картометрический метод                                    | 5.0   | -  |
| 11228   | -                             | - | 445123.39                                   | 2235939.38 | Картометрический метод                                    | 5.0   | -  |
| 11229   | -                             | - | 445123.38                                   | 2235939.38 | Картометрический метод                                    | 5.0   | -  |
| 11230   | -                             | - | 445121.08                                   | 2235987.77 | Картометрический метод                                    | 5.0   | -  |
| 11231   | -                             | - | 445120.67                                   | 2236017.80 | Картометрический метод                                    | 5.0   | -  |
| 11232   | -                             | - | 445121.28                                   | 2236017.80 | Картометрический метод                                    | 5.0   | -  |
| 11233   | -                             | - | 445121.87                                   | 2236017.80 | Картометрический метод                                    | 5.0   | -  |
| 11234   | -                             | - | 445121.88                                   | 2236017.80 | Картометрический метод                                    | 5.0   | -  |
| 11235   | -                             | - | 445121.31                                   | 2236021.48 | Картометрический метод                                    | 5.0   | -  |
| 11236   | -                             | - | 445120.65                                   | 2236022.71 | Картометрический метод                                    | 5.0   | -  |
| 11237   | -                             | - | 445119.76                                   | 2236024.38 | Картометрический метод                                    | 5.0   | -  |
| 11238   | -                             | - | 445118.42                                   | 2236025.52 | Картометрический метод                                    | 5.0   | -  |
| 11239   | -                             | - | 445106.14                                   | 2236036.10 | Картометрический метод                                    | 5.0   | -  |
| 11240   | -                             | - | 445101.09                                   | 2236040.91 | Картометрический метод                                    | 5.0   | -  |
| 11241   | -                             | - | 445095.34                                   | 2236046.38 | Картометрический метод                                    | 5.0   | -  |
| 11242   | -                             | - | 445093.42                                   | 2236047.61 | Картометрический метод                                    | 5.0   | -  |
| 11243   | -                             | - | 445091.34                                   | 2236048.95 | Картометрический метод                                    | 5.0   | -  |
| 11244   | -                             | - | 445072.37                                   | 2236065.29 | Картометрический метод                                    | 5.0   | -  |
| 11245   | -                             | - | 445067.41                                   | 2236068.94 | Картометрический метод                                    | 5.0   | -  |
| 11246   | -                             | - | 445063.83                                   | 2236072.55 | Картометрический метод                                    | 5.0   | -  |
| 11247   | -                             | - | 445062.67                                   | 2236073.72 | Картометрический метод                                    | 5.0   | -  |

| 2. Сведения о характерных точках границ объекта |                               |   |   |            |   |   |  |
|---|-------------------------------|---|---|------------|---|---|--|
| Обозначение<br>характерных<br>точек границ      | Существующие<br>координаты, м |   | Измененные<br>(уточненные)<br>координаты, м |            | Метод<br>определения<br>координат<br>характерной<br>точки | Средняя<br>квадратическая<br>погрешность<br>положения<br>характерной<br>точки (Mt), м | Описание<br>обозначения<br>точки на<br>местности<br>(при<br>наличии) |
|   | X                             | Y | X   | Y          |   |   |  |
| 1   | 2                             | 3 | 4   | 5          | 6   | 7   | 8  |
| 11248   | -                             | - | 445062.61                                   | 2236073.64 | Картометрический метод                                    | 5.0   | -  |
| 11249   | -                             | - | 445062.60                                   | 2236073.64 | Картометрический метод                                    | 5.0   | -  |
| 11250   | -                             | - | 445041.41                                   | 2236093.18 | Картометрический метод                                    | 5.0   | -  |
| 11251   | -                             | - | 445041.38                                   | 2236093.21 | Картометрический метод                                    | 5.0   | -  |
| 11252   | -                             | - | 445040.05                                   | 2236094.35 | Картометрический метод                                    | 5.0   | -  |
| 11253   | -                             | - | 445004.11                                   | 2236125.43 | Картометрический метод                                    | 5.0   | -  |
| 11200   | -                             | - | 445003.38                                   | 2236125.40 | Картометрический метод                                    | 5.0   | -  |
| 11254   | -                             | - | 445834.65                                   | 2234632.18 | Картометрический метод                                    | 5.0   | -  |
| 11255   | -                             | - | 445831.67                                   | 2234628.49 | Картометрический метод                                    | 5.0   | -  |
| 11256   | -                             | - | 445831.65                                   | 2234628.47 | Картометрический метод                                    | 5.0   | -  |
| 11257   | -                             | - | 445829.13                                   | 2234625.41 | Картометрический метод                                    | 5.0   | -  |
| 11258   | -                             | - | 445813.36                                   | 2234606.22 | Картометрический метод                                    | 5.0   | -  |
| 11259   | -                             | - | 445812.44                                   | 2234605.10 | Картометрический метод                                    | 5.0   | -  |
| 11260   | -                             | - | 445809.68                                   | 2234601.56 | Картометрический метод                                    | 5.0   | -  |
| 11261   | -                             | - | 445788.69                                   | 2234574.51 | Картометрический метод                                    | 5.0   | -  |
| 11262   | -                             | - | 445778.19                                   | 2234561.87 | Картометрический метод                                    | 5.0   | -  |
| 11263   | -                             | - | 445775.99                                   | 2234559.20 | Картометрический метод                                    | 5.0   | -  |
| 11264   | -                             | - | 445764.65                                   | 2234545.54 | Картометрический метод                                    | 5.0   | -  |
| 11265   | -                             | - | 445757.08                                   | 2234536.43 | Картометрический метод                                    | 5.0   | -  |
| 11266   | -                             | - | 445757.17                                   | 2234534.55 | Картометрический метод                                    | 5.0   | -  |
| 11267   | -                             | - | 445757.18                                   | 2234534.43 | Картометрический метод                                    | 5.0   | -  |
| 11268   | -                             | - | 445757.18                                   | 2234534.33 | Картометрический метод                                    | 5.0   | -  |
| 11269   | -                             | - | 445757.22                                   | 2234533.70 | Картометрический метод                                    | 5.0   | -  |
| 11270   | -                             | - | 445757.22                                   | 2234533.66 | Картометрический метод                                    | 5.0   | -  |
| 11271   | -                             | - | 445757.30                                   | 2234532.14 | Картометрический метод                                    | 5.0   | -  |



| 2. Сведения о характерных точках границ объекта |                               |   |   |            |   |   |  |
|---|-------------------------------|---|---|------------|---|---|--|
| Обозначение<br>характерных<br>точек границ      | Существующие<br>координаты, м |   | Измененные<br>(уточненные)<br>координаты, м |            | Метод<br>определения<br>координат<br>характерной<br>точки | Средняя<br>квадратическая<br>погрешность<br>положения<br>характерной<br>точки (Mt), м | Описание<br>обозначения<br>точки на<br>местности<br>(при<br>наличии) |
|   | X                             | Y | X   | Y          |   |   |  |
| 1   | 2                             | 3 | 4   | 5          | 6   | 7   | 8  |
| 11272   | -                             | - | 445759.22                                   | 2234531.26 | Картометрический метод                                    | 5.0   | -  |
| 11273   | -                             | - | 445781.29                                   | 2234521.27 | Картометрический метод                                    | 5.0   | -  |
| 11274   | -                             | - | 445794.60                                   | 2234514.96 | Картометрический метод                                    | 5.0   | -  |
| 11275   | -                             | - | 445794.64                                   | 2234514.94 | Картометрический метод                                    | 5.0   | -  |
| 11276   | -                             | - | 445795.36                                   | 2234514.60 | Картометрический метод                                    | 5.0   | -  |
| 11277   | -                             | - | 445795.92                                   | 2234514.35 | Картометрический метод                                    | 5.0   | -  |
| 11278   | -                             | - | 445825.43                                   | 2234501.33 | Картометрический метод                                    | 5.0   | -  |
| 11279   | -                             | - | 445837.94                                   | 2234497.20 | Картометрический метод                                    | 5.0   | -  |
| 11280   | -                             | - | 445846.11                                   | 2234492.98 | Картометрический метод                                    | 5.0   | -  |
| 11281   | -                             | - | 445846.12                                   | 2234493.00 | Картометрический метод                                    | 5.0   | -  |
| 11282   | -                             | - | 445874.39                                   | 2234478.24 | Картометрический метод                                    | 5.0   | -  |
| 11283   | -                             | - | 445874.47                                   | 2234478.19 | Картометрический метод                                    | 5.0   | -  |
| 11284   | -                             | - | 445875.02                                   | 2234479.24 | Картометрический метод                                    | 5.0   | -  |
| 11285   | -                             | - | 445900.41                                   | 2234467.95 | Картометрический метод                                    | 5.0   | -  |
| 11286   | -                             | - | 445903.66                                   | 2234475.75 | Картометрический метод                                    | 5.0   | -  |
| 11287   | -                             | - | 445906.48                                   | 2234474.46 | Картометрический метод                                    | 5.0   | -  |
| 11288   | -                             | - | 445902.76                                   | 2234466.91 | Картометрический метод                                    | 5.0   | -  |
| 11289   | -                             | - | 445905.94                                   | 2234465.45 | Картометрический метод                                    | 5.0   | -  |
| 11290   | -                             | - | 445906.10                                   | 2234465.38 | Картометрический метод                                    | 5.0   | -  |
| 11291   | -                             | - | 445914.41                                   | 2234461.59 | Картометрический метод                                    | 5.0   | -  |
| 11292   | -                             | - | 445918.29                                   | 2234461.26 | Картометрический метод                                    | 5.0   | -  |
| 11293   | -                             | - | 445918.61                                   | 2234461.24 | Картометрический метод                                    | 5.0   | -  |
| 11294   | -                             | - | 445918.67                                   | 2234461.23 | Картометрический метод                                    | 5.0   | -  |
| 11295   | -                             | - | 445922.16                                   | 2234460.93 | Картометрический метод                                    | 5.0   | -  |
| 11296   | -                             | - | 445922.17                                   | 2234460.93 | Картометрический метод                                    | 5.0   | -  |

| 2. Сведения о характерных точках границ объекта |                               |   |   |            |   |   |  |
|---|-------------------------------|---|---|------------|---|---|--|
| Обозначение<br>характерных<br>точек границ      | Существующие<br>координаты, м |   | Измененные<br>(уточненные)<br>координаты, м |            | Метод<br>определения<br>координат<br>характерной<br>точки | Средняя<br>квадратическая<br>погрешность<br>положения<br>характерной<br>точки (Mt), м | Описание<br>обозначения<br>точки на<br>местности<br>(при<br>наличии) |
|   | X                             | Y | X   | Y          |   |   |  |
| 1   | 2                             | 3 | 4   | 5          | 6   | 7   | 8  |
| 11297   | -                             | - | 445927.97                                   | 2234458.24 | Картометрический метод                                    | 5.0   | -  |
| 11298   | -                             | - | 445931.51                                   | 2234457.88 | Картометрический метод                                    | 5.0   | -  |
| 11299   | -                             | - | 445936.71                                   | 2234461.48 | Картометрический метод                                    | 5.0   | -  |
| 11300   | -                             | - | 445946.66                                   | 2234480.32 | Картометрический метод                                    | 5.0   | -  |
| 11301   | -                             | - | 445954.12                                   | 2234500.58 | Картометрический метод                                    | 5.0   | -  |
| 11302   | -                             | - | 445979.83                                   | 2234550.01 | Картометрический метод                                    | 5.0   | -  |
| 11303   | -                             | - | 445982.24                                   | 2234552.94 | Картометрический метод                                    | 5.0   | -  |
| 11304   | -                             | - | 445990.70                                   | 2234568.67 | Картометрический метод                                    | 5.0   | -  |
| 11305   | -                             | - | 445991.27                                   | 2234569.73 | Картометрический метод                                    | 5.0   | -  |
| 11306   | -                             | - | 445984.53                                   | 2234575.24 | Картометрический метод                                    | 5.0   | -  |
| 11307   | -                             | - | 445954.07                                   | 2234600.10 | Картометрический метод                                    | 5.0   | -  |
| 11308   | -                             | - | 445928.47                                   | 2234621.71 | Картометрический метод                                    | 5.0   | -  |
| 11309   | -                             | - | 445885.81                                   | 2234654.71 | Картометрический метод                                    | 5.0   | -  |
| 11310   | -                             | - | 445884.88                                   | 2234655.48 | Картометрический метод                                    | 5.0   | -  |
| 11311   | -                             | - | 445884.87                                   | 2234655.49 | Картометрический метод                                    | 5.0   | -  |
| 11312   | -                             | - | 445868.24                                   | 2234669.19 | Картометрический метод                                    | 5.0   | -  |
| 11313   | -                             | - | 445865.51                                   | 2234670.48 | Картометрический метод                                    | 5.0   | -  |
| 11254   | -                             | - | 445834.65                                   | 2234632.18 | Картометрический метод                                    | 5.0   | -  |
| 11314   | -                             | - | 445028.54                                   | 2235845.55 | Картометрический метод                                    | 5.0   | -  |
| 11315   | -                             | - | 445028.60                                   | 2235844.72 | Картометрический метод                                    | 5.0   | -  |
| 11316   | -                             | - | 445002.75                                   | 2235842.20 | Картометрический метод                                    | 5.0   | -  |
| 11317   | -                             | - | 445005.38                                   | 2235723.78 | Картометрический метод                                    | 5.0   | -  |
| 11318   | -                             | - | 445005.28                                   | 2235723.81 | Картометрический метод                                    | 5.0   | -  |
| 11319   | -                             | - | 445005.45                                   | 2235719.65 | Картометрический метод                                    | 5.0   | -  |
| 11320   | -                             | - | 445005.51                                   | 2235718.16 | Картометрический метод                                    | 5.0   | -  |

| 2. Сведения о характерных точках границ объекта |                               |   |   |            |   |   |  |
|---|-------------------------------|---|---|------------|---|---|--|
| Обозначение<br>характерных<br>точек границ      | Существующие<br>координаты, м |   | Измененные<br>(уточненные)<br>координаты, м |            | Метод<br>определения<br>координат<br>характерной<br>точки | Средняя<br>квадратическая<br>погрешность<br>положения<br>характерной<br>точки (Mt), м | Описание<br>обозначения<br>точки на<br>местности<br>(при<br>наличии) |
|   | X                             | Y | X   | Y          |   |   |  |
| 1   | 2                             | 3 | 4   | 5          | 6   | 7   | 8  |
| 11321   | -                             | - | 445007.78                                   | 2235616.63 | Картометрический метод                                    | 5.0   | -  |
| 11322   | -                             | - | 445007.56                                   | 2235584.28 | Картометрический метод                                    | 5.0   | -  |
| 11323   | -                             | - | 445007.70                                   | 2235542.23 | Картометрический метод                                    | 5.0   | -  |
| 11324   | -                             | - | 445007.70                                   | 2235542.08 | Картометрический метод                                    | 5.0   | -  |
| 11325   | -                             | - | 445008.98                                   | 2235480.64 | Картометрический метод                                    | 5.0   | -  |
| 11326   | -                             | - | 445011.73                                   | 2235470.67 | Картометрический метод                                    | 5.0   | -  |
| 11327   | -                             | - | 445019.84                                   | 2235471.51 | Картометрический метод                                    | 5.0   | -  |
| 11328   | -                             | - | 445022.48                                   | 2235478.79 | Картометрический метод                                    | 5.0   | -  |
| 11329   | -                             | - | 445042.05                                   | 2235543.78 | Картометрический метод                                    | 5.0   | -  |
| 11330   | -                             | - | 445053.12                                   | 2235576.44 | Картометрический метод                                    | 5.0   | -  |
| 11331   | -                             | - | 445059.46                                   | 2235596.94 | Картометрический метод                                    | 5.0   | -  |
| 11332   | -                             | - | 445061.42                                   | 2235603.27 | Картометрический метод                                    | 5.0   | -  |
| 11333   | -                             | - | 445072.82                                   | 2235639.64 | Картометрический метод                                    | 5.0   | -  |
| 11334   | -                             | - | 445083.93                                   | 2235673.56 | Картометрический метод                                    | 5.0   | -  |
| 11335   | -                             | - | 445084.78                                   | 2235676.26 | Картометрический метод                                    | 5.0   | -  |
| 11336   | -                             | - | 445085.64                                   | 2235677.57 | Картометрический метод                                    | 5.0   | -  |
| 11337   | -                             | - | 445094.12                                   | 2235704.18 | Картометрический метод                                    | 5.0   | -  |
| 11338   | -                             | - | 445099.82                                   | 2235724.11 | Картометрический метод                                    | 5.0   | -  |
| 11339   | -                             | - | 445108.39                                   | 2235751.09 | Картометрический метод                                    | 5.0   | -  |
| 11340   | -                             | - | 445117.97                                   | 2235782.07 | Картометрический метод                                    | 5.0   | -  |
| 11341   | -                             | - | 445123.20                                   | 2235807.43 | Картометрический метод                                    | 5.0   | -  |
| 11342   | -                             | - | 445124.03                                   | 2235843.30 | Картометрический метод                                    | 5.0   | -  |
| 11343   | -                             | - | 445124.01                                   | 2235843.30 | Картометрический метод                                    | 5.0   | -  |
| 11344   | -                             | - | 445087.63                                   | 2235845.82 | Картометрический метод                                    | 5.0   | -  |
| 11314   | -                             | - | 445028.54                                   | 2235845.55 | Картометрический метод                                    | 5.0   | -  |

| 2. Сведения о характерных точках границ объекта |                               |   |   |            |   |   |  |
|---|-------------------------------|---|---|------------|---|---|--|
| Обозначение<br>характерных<br>точек границ      | Существующие<br>координаты, м |   | Измененные<br>(уточненные)<br>координаты, м |            | Метод<br>определения<br>координат<br>характерной<br>точки | Средняя<br>квадратическая<br>погрешность<br>положения<br>характерной<br>точки (Mt), м | Описание<br>обозначения<br>точки на<br>местности<br>(при<br>наличии) |
|   | X                             | Y | X   | Y          |   |   |  |
| 1   | 2                             | 3 | 4   | 5          | 6   | 7   | 8  |
| 11345   | -                             | - | 445368.43                                   | 2235765.33 | Картометрический метод                                    | 5.0   | -  |
| 11346   | -                             | - | 445363.46                                   | 2235764.33 | Картометрический метод                                    | 5.0   | -  |
| 11347   | -                             | - | 445358.23                                   | 2235754.42 | Картометрический метод                                    | 5.0   | -  |
| 11348   | -                             | - | 445341.85                                   | 2235723.36 | Картометрический метод                                    | 5.0   | -  |
| 11349   | -                             | - | 445325.71                                   | 2235691.95 | Картометрический метод                                    | 5.0   | -  |
| 11350   | -                             | - | 445308.79                                   | 2235660.34 | Картометрический метод                                    | 5.0   | -  |
| 11351   | -                             | - | 445290.42                                   | 2235628.25 | Картометрический метод                                    | 5.0   | -  |
| 11352   | -                             | - | 445271.95                                   | 2235592.89 | Картометрический метод                                    | 5.0   | -  |
| 11353   | -                             | - | 445257.57                                   | 2235563.66 | Картометрический метод                                    | 5.0   | -  |
| 11354   | -                             | - | 445256.24                                   | 2235554.59 | Картометрический метод                                    | 5.0   | -  |
| 11355   | -                             | - | 445249.65                                   | 2235506.74 | Картометрический метод                                    | 5.0   | -  |
| 11356   | -                             | - | 445242.39                                   | 2235439.71 | Картометрический метод                                    | 5.0   | -  |
| 11357   | -                             | - | 445250.73                                   | 2235438.49 | Картометрический метод                                    | 5.0   | -  |
| 11358   | -                             | - | 445292.01                                   | 2235489.73 | Картометрический метод                                    | 5.0   | -  |
| 11359   | -                             | - | 445317.35                                   | 2235519.93 | Картометрический метод                                    | 5.0   | -  |
| 11360   | -                             | - | 445334.93                                   | 2235540.88 | Картометрический метод                                    | 5.0   | -  |
| 11361   | -                             | - | 445379.10                                   | 2235594.92 | Картометрический метод                                    | 5.0   | -  |
| 11362   | -                             | - | 445401.54                                   | 2235621.38 | Картометрический метод                                    | 5.0   | -  |
| 11363   | -                             | - | 445425.86                                   | 2235649.86 | Картометрический метод                                    | 5.0   | -  |
| 11364   | -                             | - | 445444.92                                   | 2235673.69 | Картометрический метод                                    | 5.0   | -  |
| 11365   | -                             | - | 445457.84                                   | 2235689.83 | Картометрический метод                                    | 5.0   | -  |
| 11366   | -                             | - | 445398.54                                   | 2235740.31 | Картометрический метод                                    | 5.0   | -  |
| 11367   | -                             | - | 445394.13                                   | 2235744.15 | Картометрический метод                                    | 5.0   | -  |
| 11368   | -                             | - | 445389.64                                   | 2235748.06 | Картометрический метод                                    | 5.0   | -  |
| 11369   | -                             | - | 445385.08                                   | 2235751.77 | Картометрический метод                                    | 5.0   | -  |

| 2. Сведения о характерных точках границ объекта |                               |   |   |            |   |   |  |
|---|-------------------------------|---|---|------------|---|---|--|
| Обозначение<br>характерных<br>точек границ      | Существующие<br>координаты, м |   | Измененные<br>(уточненные)<br>координаты, м |            | Метод<br>определения<br>координат<br>характерной<br>точки | Средняя<br>квадратическая<br>погрешность<br>положения<br>характерной<br>точки (Mt), м | Описание<br>обозначения<br>точки на<br>местности<br>(при<br>наличии) |
|   | X                             | Y | X   | Y          |   |   |  |
| 1   | 2                             | 3 | 4   | 5          | 6   | 7   | 8  |
| 11370   | -                             | - | 445384.46                                   | 2235752.28 | Картометрический метод                                    | 5.0   | -  |
| 11371   | -                             | - | 445368.97                                   | 2235765.45 | Картометрический метод                                    | 5.0   | -  |
| 11345   | -                             | - | 445368.43                                   | 2235765.33 | Картометрический метод                                    | 5.0   | -  |
| 11372   | -                             | - | 445493.34                                   | 2234965.50 | Картометрический метод                                    | 5.0   | -  |
| 11373   | -                             | - | 445485.87                                   | 2234955.62 | Картометрический метод                                    | 5.0   | -  |
| 11374   | -                             | - | 445469.21                                   | 2234934.50 | Картометрический метод                                    | 5.0   | -  |
| 11375   | -                             | - | 445462.91                                   | 2234927.48 | Картометрический метод                                    | 5.0   | -  |
| 11376   | -                             | - | 445447.80                                   | 2234911.42 | Картометрический метод                                    | 5.0   | -  |
| 11377   | -                             | - | 445446.93                                   | 2234910.87 | Картометрический метод                                    | 5.0   | -  |
| 11378   | -                             | - | 445445.83                                   | 2234909.76 | Картометрический метод                                    | 5.0   | -  |
| 11379   | -                             | - | 445440.44                                   | 2234906.39 | Картометрический метод                                    | 5.0   | -  |
| 11380   | -                             | - | 445435.85                                   | 2234898.30 | Картометрический метод                                    | 5.0   | -  |
| 11381   | -                             | - | 445437.77                                   | 2234896.24 | Картометрический метод                                    | 5.0   | -  |
| 11382   | -                             | - | 445424.76                                   | 2234878.94 | Картометрический метод                                    | 5.0   | -  |
| 11383   | -                             | - | 445424.19                                   | 2234879.45 | Картометрический метод                                    | 5.0   | -  |
| 11384   | -                             | - | 445418.37                                   | 2234872.22 | Картометрический метод                                    | 5.0   | -  |
| 11385   | -                             | - | 445410.29                                   | 2234862.19 | Картометрический метод                                    | 5.0   | -  |
| 11386   | -                             | - | 445411.40                                   | 2234861.29 | Картометрический метод                                    | 5.0   | -  |
| 11387   | -                             | - | 445410.19                                   | 2234859.78 | Картометрический метод                                    | 5.0   | -  |
| 11388   | -                             | - | 445407.96                                   | 2234857.02 | Картометрический метод                                    | 5.0   | -  |
| 11389   | -                             | - | 445395.34                                   | 2234864.81 | Картометрический метод                                    | 5.0   | -  |
| 11390   | -                             | - | 445390.46                                   | 2234867.73 | Картометрический метод                                    | 5.0   | -  |
| 11391   | -                             | - | 445375.64                                   | 2234875.45 | Картометрический метод                                    | 5.0   | -  |
| 11392   | -                             | - | 445372.02                                   | 2234870.09 | Картометрический метод                                    | 5.0   | -  |
| 11393   | -                             | - | 445372.01                                   | 2234870.07 | Картометрический метод                                    | 5.0   | -  |

| 2. Сведения о характерных точках границ объекта |                               |   |   |            |   |   |  |
|---|-------------------------------|---|---|------------|---|---|--|
| Обозначение<br>характерных<br>точек границ      | Существующие<br>координаты, м |   | Измененные<br>(уточненные)<br>координаты, м |            | Метод<br>определения<br>координат<br>характерной<br>точки | Средняя<br>квадратическая<br>погрешность<br>положения<br>характерной<br>точки (Mt), м | Описание<br>обозначения<br>точки на<br>местности<br>(при<br>наличии) |
|   | X                             | Y | X   | Y          |   |   |  |
| 1   | 2                             | 3 | 4   | 5          | 6   | 7   | 8  |
| 11394   | -                             | - | 445368.80                                   | 2234864.43 | Картометрический метод                                    | 5.0   | -  |
| 11395   | -                             | - | 445367.95                                   | 2234864.94 | Картометрический метод                                    | 5.0   | -  |
| 11396   | -                             | - | 445345.71                                   | 2234881.28 | Картометрический метод                                    | 5.0   | -  |
| 11397   | -                             | - | 445326.18                                   | 2234858.18 | Картометрический метод                                    | 5.0   | -  |
| 11398   | -                             | - | 445322.60                                   | 2234853.83 | Картометрический метод                                    | 5.0   | -  |
| 11399   | -                             | - | 445301.70                                   | 2234827.32 | Картометрический метод                                    | 5.0   | -  |
| 11400   | -                             | - | 445290.59                                   | 2234816.11 | Картометрический метод                                    | 5.0   | -  |
| 11401   | -                             | - | 445287.67                                   | 2234813.16 | Картометрический метод                                    | 5.0   | -  |
| 11402   | -                             | - | 445287.78                                   | 2234812.79 | Картометрический метод                                    | 5.0   | -  |
| 11403   | -                             | - | 445291.04                                   | 2234802.37 | Картометрический метод                                    | 5.0   | -  |
| 11404   | -                             | - | 445291.38                                   | 2234801.30 | Картометрический метод                                    | 5.0   | -  |
| 11405   | -                             | - | 445294.54                                   | 2234791.19 | Картометрический метод                                    | 5.0   | -  |
| 11406   | -                             | - | 445299.59                                   | 2234774.93 | Картометрический метод                                    | 5.0   | -  |
| 11407   | -                             | - | 445307.76                                   | 2234745.22 | Картометрический метод                                    | 5.0   | -  |
| 11408   | -                             | - | 445307.90                                   | 2234745.29 | Картометрический метод                                    | 5.0   | -  |
| 11409   | -                             | - | 445308.02                                   | 2234744.86 | Картометрический метод                                    | 5.0   | -  |
| 11410   | -                             | - | 445308.24                                   | 2234744.94 | Картометрический метод                                    | 5.0   | -  |
| 11411   | -                             | - | 445313.20                                   | 2234727.50 | Картометрический метод                                    | 5.0   | -  |
| 11412   | -                             | - | 445330.38                                   | 2234719.75 | Картометрический метод                                    | 5.0   | -  |
| 11413   | -                             | - | 445359.78                                   | 2234706.48 | Картометрический метод                                    | 5.0   | -  |
| 11414   | -                             | - | 445360.69                                   | 2234707.60 | Картометрический метод                                    | 5.0   | -  |
| 11415   | -                             | - | 445383.33                                   | 2234735.52 | Картометрический метод                                    | 5.0   | -  |
| 11416   | -                             | - | 445421.38                                   | 2234781.33 | Картометрический метод                                    | 5.0   | -  |
| 11417   | -                             | - | 445443.45                                   | 2234807.33 | Картометрический метод                                    | 5.0   | -  |
| 11418   | -                             | - | 445443.91                                   | 2234807.86 | Картометрический метод                                    | 5.0   | -  |

| 2. Сведения о характерных точках границ объекта |                            |   |                                       |            |   |  |   |
|---|----------------------------|---|---------------------------------------|------------|---|--|---|
| Обозначение характерных точек границ            | Существующие координаты, м |   | Измененные (уточненные) координаты, м |            | Метод определения координат характерной точки | Средняя квадратическая погрешность положения характерной точки (Mt), м | Описание обозначения точки на местности (при наличии) |
|   | X                          | Y | X                                     | Y          |   |  |   |
| 1   | 2                          | 3 | 4                                     | 5          | 6   | 7  | 8   |
| 11419   | -                          | - | 445457.55                             | 2234823.95 | Картометрический метод                        | 5.0  | -   |
| 11420   | -                          | - | 445469.98                             | 2234839.15 | Картометрический метод                        | 5.0  | -   |
| 11421   | -                          | - | 445473.25                             | 2234842.93 | Картометрический метод                        | 5.0  | -   |
| 11422   | -                          | - | 445479.17                             | 2234849.81 | Картометрический метод                        | 5.0  | -   |
| 11423   | -                          | - | 445479.30                             | 2234849.97 | Картометрический метод                        | 5.0  | -   |
| 11424   | -                          | - | 445481.92                             | 2234853.01 | Картометрический метод                        | 5.0  | -   |
| 11425   | -                          | - | 445485.28                             | 2234857.07 | Картометрический метод                        | 5.0  | -   |
| 11426   | -                          | - | 445485.40                             | 2234857.21 | Картометрический метод                        | 5.0  | -   |
| 11427   | -                          | - | 445490.80                             | 2234863.74 | Картометрический метод                        | 5.0  | -   |
| 11428   | -                          | - | 445496.60                             | 2234871.03 | Картометрический метод                        | 5.0  | -   |
| 11429   | -                          | - | 445510.34                             | 2234887.40 | Картометрический метод                        | 5.0  | -   |
| 11430   | -                          | - | 445510.05                             | 2234887.64 | Картометрический метод                        | 5.0  | -   |
| 11431   | -                          | - | 445521.88                             | 2234901.90 | Картометрический метод                        | 5.0  | -   |
| 11432   | -                          | - | 445521.98                             | 2234901.81 | Картометрический метод                        | 5.0  | -   |
| 11433   | -                          | - | 445531.81                             | 2234913.97 | Картометрический метод                        | 5.0  | -   |
| 11434   | -                          | - | 445531.83                             | 2234914.00 | Картометрический метод                        | 5.0  | -   |
| 11435   | -                          | - | 445531.86                             | 2234914.03 | Картометрический метод                        | 5.0  | -   |
| 11436   | -                          | - | 445533.72                             | 2234916.33 | Картометрический метод                        | 5.0  | -   |
| 11437   | -                          | - | 445549.64                             | 2234935.39 | Картометрический метод                        | 5.0  | -   |
| 11438   | -                          | - | 445501.58                             | 2234976.27 | Картометрический метод                        | 5.0  | -   |
| 11439   | -                          | - | 445501.51                             | 2234976.33 | Картометрический метод                        | 5.0  | -   |
| 11372   | -                          | - | 445493.34                             | 2234965.50 | Картометрический метод                        | 5.0  | -   |
| 11440   | -                          | - | 444161.32                             | 2233087.47 | Картометрический метод                        | 5.0  | -   |
| 11441   | -                          | - | 444161.78                             | 2233050.33 | Картометрический метод                        | 5.0  | -   |
| 11442   | -                          | - | 444161.84                             | 2233045.35 | Картометрический метод                        | 5.0  | -   |

| 2. Сведения о характерных точках границ объекта |                               |   |   |            |   |   |  |
|---|-------------------------------|---|---|------------|---|---|--|
| Обозначение<br>характерных<br>точек границ      | Существующие<br>координаты, м |   | Измененные<br>(уточненные)<br>координаты, м |            | Метод<br>определения<br>координат<br>характерной<br>точки | Средняя<br>квадратическая<br>погрешность<br>положения<br>характерной<br>точки (Mt), м | Описание<br>обозначения<br>точки на<br>местности<br>(при<br>наличии) |
|   | X                             | Y | X   | Y          |   |   |  |
| 1   | 2                             | 3 | 4   | 5          | 6   | 7   | 8  |
| 11443   | -                             | - | 444162.14                                   | 2233043.92 | Картометрический метод                                    | 5.0   | -  |
| 11444   | -                             | - | 444162.55                                   | 2233014.95 | Картометрический метод                                    | 5.0   | -  |
| 11445   | -                             | - | 444162.62                                   | 2233013.96 | Картометрический метод                                    | 5.0   | -  |
| 11446   | -                             | - | 444162.62                                   | 2233013.95 | Картометрический метод                                    | 5.0   | -  |
| 11447   | -                             | - | 444162.81                                   | 2232999.20 | Картометрический метод                                    | 5.0   | -  |
| 11448   | -                             | - | 444162.95                                   | 2232954.94 | Картометрический метод                                    | 5.0   | -  |
| 11449   | -                             | - | 444162.95                                   | 2232954.93 | Картометрический метод                                    | 5.0   | -  |
| 11450   | -                             | - | 444163.55                                   | 2232924.04 | Картометрический метод                                    | 5.0   | -  |
| 11451   | -                             | - | 444163.71                                   | 2232914.19 | Картометрический метод                                    | 5.0   | -  |
| 11452   | -                             | - | 444164.04                                   | 2232893.95 | Картометрический метод                                    | 5.0   | -  |
| 11453   | -                             | - | 444164.04                                   | 2232893.94 | Картометрический метод                                    | 5.0   | -  |
| 11454   | -                             | - | 444165.36                                   | 2232894.13 | Картометрический метод                                    | 5.0   | -  |
| 11455   | -                             | - | 444165.66                                   | 2232873.58 | Картометрический метод                                    | 5.0   | -  |
| 11456   | -                             | - | 444165.87                                   | 2232803.27 | Картометрический метод                                    | 5.0   | -  |
| 11457   | -                             | - | 444166.33                                   | 2232773.30 | Картометрический метод                                    | 5.0   | -  |
| 11458   | -                             | - | 444169.24                                   | 2232771.70 | Картометрический метод                                    | 5.0   | -  |
| 11459   | -                             | - | 444169.76                                   | 2232735.57 | Картометрический метод                                    | 5.0   | -  |
| 11460   | -                             | - | 444169.76                                   | 2232735.54 | Картометрический метод                                    | 5.0   | -  |
| 11461   | -                             | - | 444169.82                                   | 2232731.67 | Картометрический метод                                    | 5.0   | -  |
| 11462   | -                             | - | 444169.83                                   | 2232731.68 | Картометрический метод                                    | 5.0   | -  |
| 11463   | -                             | - | 444275.26                                   | 2232674.22 | Картометрический метод                                    | 5.0   | -  |
| 11464   | -                             | - | 444282.18                                   | 2232670.42 | Картометрический метод                                    | 5.0   | -  |
| 11465   | -                             | - | 444321.72                                   | 2232647.39 | Картометрический метод                                    | 5.0   | -  |
| 11466   | -                             | - | 444322.98                                   | 2232646.65 | Картометрический метод                                    | 5.0   | -  |
| 11467   | -                             | - | 444329.87                                   | 2232648.43 | Картометрический метод                                    | 5.0   | -  |



| 2. Сведения о характерных точках границ объекта |                               |   |   |            |   |   |  |
|---|-------------------------------|---|---|------------|---|---|--|
| Обозначение<br>характерных<br>точек границ      | Существующие<br>координаты, м |   | Измененные<br>(уточненные)<br>координаты, м |            | Метод<br>определения<br>координат<br>характерной<br>точки | Средняя<br>квадратическая<br>погрешность<br>положения<br>характерной<br>точки (Mt), м | Описание<br>обозначения<br>точки на<br>местности<br>(при<br>наличии) |
|   | X                             | Y | X   | Y          |   |   |  |
| 1   | 2                             | 3 | 4   | 5          | 6   | 7   | 8  |
| 11468   | -                             | - | 444329.41                                   | 2232680.77 | Картометрический метод                                    | 5.0   | -  |
| 11469   | -                             | - | 444327.83                                   | 2232697.79 | Картометрический метод                                    | 5.0   | -  |
| 11470   | -                             | - | 444319.05                                   | 2232720.57 | Картометрический метод                                    | 5.0   | -  |
| 11471   | -                             | - | 444299.81                                   | 2232733.55 | Картометрический метод                                    | 5.0   | -  |
| 11472   | -                             | - | 444229.24                                   | 2232772.57 | Картометрический метод                                    | 5.0   | -  |
| 11473   | -                             | - | 444229.23                                   | 2232772.56 | Картометрический метод                                    | 5.0   | -  |
| 11474   | -                             | - | 444228.95                                   | 2232792.52 | Картометрический метод                                    | 5.0   | -  |
| 11475   | -                             | - | 444228.52                                   | 2232822.55 | Картометрический метод                                    | 5.0   | -  |
| 11476   | -                             | - | 444228.04                                   | 2232852.53 | Картометрический метод                                    | 5.0   | -  |
| 11477   | -                             | - | 444228.02                                   | 2232911.89 | Картометрический метод                                    | 5.0   | -  |
| 11478   | -                             | - | 444228.18                                   | 2232921.43 | Картометрический метод                                    | 5.0   | -  |
| 11479   | -                             | - | 444228.53                                   | 2232941.89 | Картометрический метод                                    | 5.0   | -  |
| 11480   | -                             | - | 444189.16                                   | 2232941.59 | Картометрический метод                                    | 5.0   | -  |
| 11481   | -                             | - | 444188.66                                   | 2232955.58 | Картометрический метод                                    | 5.0   | -  |
| 11482   | -                             | - | 444188.70                                   | 2232955.58 | Картометрический метод                                    | 5.0   | -  |
| 11483   | -                             | - | 444194.24                                   | 2232955.50 | Картометрический метод                                    | 5.0   | -  |
| 11484   | -                             | - | 444194.23                                   | 2232956.08 | Картометрический метод                                    | 5.0   | -  |
| 11485   | -                             | - | 444193.77                                   | 2232974.25 | Картометрический метод                                    | 5.0   | -  |
| 11486   | -                             | - | 444193.76                                   | 2232974.39 | Картометрический метод                                    | 5.0   | -  |
| 11487   | -                             | - | 444193.50                                   | 2232984.78 | Картометрический метод                                    | 5.0   | -  |
| 11488   | -                             | - | 444193.37                                   | 2232984.78 | Картометрический метод                                    | 5.0   | -  |
| 11489   | -                             | - | 444193.13                                   | 2232996.45 | Картометрический метод                                    | 5.0   | -  |
| 11490   | -                             | - | 444222.86                                   | 2232996.88 | Картометрический метод                                    | 5.0   | -  |
| 11491   | -                             | - | 444222.83                                   | 2232999.88 | Картометрический метод                                    | 5.0   | -  |
| 11492   | -                             | - | 444192.39                                   | 2233051.45 | Картометрический метод                                    | 5.0   | -  |

| 2. Сведения о характерных точках границ объекта |                               |   |   |            |   |   |  |
|---|-------------------------------|---|---|------------|---|---|--|
| Обозначение<br>характерных<br>точек границ      | Существующие<br>координаты, м |   | Измененные<br>(уточненные)<br>координаты, м |            | Метод<br>определения<br>координат<br>характерной<br>точки | Средняя<br>квадратическая<br>погрешность<br>положения<br>характерной<br>точки (Mt), м | Описание<br>обозначения<br>точки на<br>местности<br>(при<br>наличии) |
|   | X                             | Y | X   | Y          |   |   |  |
| 1   | 2                             | 3 | 4   | 5          | 6   | 7   | 8  |
| 11493   | -                             | - | 444192.32                                   | 2233048.88 | Картометрический метод                                    | 5.0   | -  |
| 11494   | -                             | - | 444165.09                                   | 2233090.52 | Картометрический метод                                    | 5.0   | -  |
| 11440   | -                             | - | 444161.32                                   | 2233087.47 | Картометрический метод                                    | 5.0   | -  |
| 11495   | -                             | - | 445761.75                                   | 2234754.74 | Картометрический метод                                    | 5.0   | -  |
| 11496   | -                             | - | 445736.89                                   | 2234725.35 | Картометрический метод                                    | 5.0   | -  |
| 11497   | -                             | - | 445651.27                                   | 2234623.48 | Картометрический метод                                    | 5.0   | -  |
| 11498   | -                             | - | 445624.19                                   | 2234591.36 | Картометрический метод                                    | 5.0   | -  |
| 11499   | -                             | - | 445625.23                                   | 2234588.70 | Картометрический метод                                    | 5.0   | -  |
| 11500   | -                             | - | 445647.28                                   | 2234579.13 | Картометрический метод                                    | 5.0   | -  |
| 11501   | -                             | - | 445647.61                                   | 2234578.58 | Картометрический метод                                    | 5.0   | -  |
| 11502   | -                             | - | 445674.07                                   | 2234566.81 | Картометрический метод                                    | 5.0   | -  |
| 11503   | -                             | - | 445674.32                                   | 2234567.39 | Картометрический метод                                    | 5.0   | -  |
| 11504   | -                             | - | 445697.14                                   | 2234557.40 | Картометрический метод                                    | 5.0   | -  |
| 11505   | -                             | - | 445721.92                                   | 2234546.28 | Картометрический метод                                    | 5.0   | -  |
| 11506   | -                             | - | 445746.54                                   | 2234535.22 | Картометрический метод                                    | 5.0   | -  |
| 11507   | -                             | - | 445746.70                                   | 2234535.15 | Картометрический метод                                    | 5.0   | -  |
| 11508   | -                             | - | 445746.74                                   | 2234535.20 | Картометрический метод                                    | 5.0   | -  |
| 11509   | -                             | - | 445780.45                                   | 2234576.60 | Картометрический метод                                    | 5.0   | -  |
| 11510   | -                             | - | 445793.21                                   | 2234592.24 | Картометрический метод                                    | 5.0   | -  |
| 11511   | -                             | - | 445811.04                                   | 2234613.58 | Картометрический метод                                    | 5.0   | -  |
| 11512   | -                             | - | 445811.26                                   | 2234613.40 | Картометрический метод                                    | 5.0   | -  |
| 11513   | -                             | - | 445836.69                                   | 2234644.15 | Картометрический метод                                    | 5.0   | -  |
| 11514   | -                             | - | 445836.77                                   | 2234644.25 | Картометрический метод                                    | 5.0   | -  |
| 11515   | -                             | - | 445857.44                                   | 2234669.71 | Картометрический метод                                    | 5.0   | -  |
| 11516   | -                             | - | 445859.63                                   | 2234672.45 | Картометрический метод                                    | 5.0   | -  |

| 2. Сведения о характерных точках границ объекта |                               |   |   |            |   |   |  |
|---|-------------------------------|---|---|------------|---|---|--|
| Обозначение<br>характерных<br>точек границ      | Существующие<br>координаты, м |   | Измененные<br>(уточненные)<br>координаты, м |            | Метод<br>определения<br>координат<br>характерной<br>точки | Средняя<br>квадратическая<br>погрешность<br>положения<br>характерной<br>точки (Mt), м | Описание<br>обозначения<br>точки на<br>местности<br>(при<br>наличии) |
|   | X                             | Y | X   | Y          |   |   |  |
| 1   | 2                             | 3 | 4   | 5          | 6   | 7   | 8  |
| 11517   | -                             | - | 445859.08                                   | 2234678.12 | Картометрический метод                                    | 5.0   | -  |
| 11518   | -                             | - | 445836.93                                   | 2234694.84 | Картометрический метод                                    | 5.0   | -  |
| 11519   | -                             | - | 445809.25                                   | 2234718.57 | Картометрический метод                                    | 5.0   | -  |
| 11520   | -                             | - | 445810.67                                   | 2234720.34 | Картометрический метод                                    | 5.0   | -  |
| 11521   | -                             | - | 445766.65                                   | 2234755.10 | Картометрический метод                                    | 5.0   | -  |
| 11495   | -                             | - | 445761.75                                   | 2234754.74 | Картометрический метод                                    | 5.0   | -  |
| 11522   | -                             | - | 446155.69                                   | 2234865.63 | Картометрический метод                                    | 5.0   | -  |
| 11523   | -                             | - | 446155.94                                   | 2234863.96 | Картометрический метод                                    | 5.0   | -  |
| 11524   | -                             | - | 446137.97                                   | 2234829.10 | Картометрический метод                                    | 5.0   | -  |
| 11525   | -                             | - | 446111.80                                   | 2234779.58 | Картометрический метод                                    | 5.0   | -  |
| 11526   | -                             | - | 446106.65                                   | 2234768.96 | Картометрический метод                                    | 5.0   | -  |
| 11527   | -                             | - | 446084.50                                   | 2234719.76 | Картометрический метод                                    | 5.0   | -  |
| 11528   | -                             | - | 446087.10                                   | 2234710.41 | Картометрический метод                                    | 5.0   | -  |
| 11529   | -                             | - | 446139.97                                   | 2234684.55 | Картометрический метод                                    | 5.0   | -  |
| 11530   | -                             | - | 446140.07                                   | 2234684.50 | Картометрический метод                                    | 5.0   | -  |
| 11531   | -                             | - | 446192.86                                   | 2234657.07 | Картометрический метод                                    | 5.0   | -  |
| 11532   | -                             | - | 446192.87                                   | 2234657.06 | Картометрический метод                                    | 5.0   | -  |
| 11533   | -                             | - | 446193.11                                   | 2234656.94 | Картометрический метод                                    | 5.0   | -  |
| 11534   | -                             | - | 446193.99                                   | 2234658.56 | Картометрический метод                                    | 5.0   | -  |
| 11535   | -                             | - | 446207.24                                   | 2234683.11 | Картометрический метод                                    | 5.0   | -  |
| 11536   | -                             | - | 446219.79                                   | 2234708.39 | Картометрический метод                                    | 5.0   | -  |
| 11537   | -                             | - | 446240.51                                   | 2234746.37 | Картометрический метод                                    | 5.0   | -  |
| 11538   | -                             | - | 446254.07                                   | 2234772.71 | Картометрический метод                                    | 5.0   | -  |
| 11539   | -                             | - | 446283.99                                   | 2234832.40 | Картометрический метод                                    | 5.0   | -  |
| 11540   | -                             | - | 446257.00                                   | 2234845.94 | Картометрический метод                                    | 5.0   | -  |

| 2. Сведения о характерных точках границ объекта |                               |   |   |            |   |   |  |
|---|-------------------------------|---|---|------------|---|---|--|
| Обозначение<br>характерных<br>точек границ      | Существующие<br>координаты, м |   | Измененные<br>(уточненные)<br>координаты, м |            | Метод<br>определения<br>координат<br>характерной<br>точки | Средняя<br>квадратическая<br>погрешность<br>положения<br>характерной<br>точки (Mt), м | Описание<br>обозначения<br>точки на<br>местности<br>(при<br>наличии) |
|   | X                             | Y | X   | Y          |   |   |  |
| 1   | 2                             | 3 | 4   | 5          | 6   | 7   | 8  |
| 11541   | -                             | - | 446203.23                                   | 2234872.96 | Картометрический метод                                    | 5.0   | -  |
| 11542   | -                             | - | 446169.49                                   | 2234890.33 | Картометрический метод                                    | 5.0   | -  |
| 11522   | -                             | - | 446155.69                                   | 2234865.63 | Картометрический метод                                    | 5.0   | -  |
| 11543   | -                             | - | 441914.45                                   | 2235586.60 | Картометрический метод                                    | 5.0   | -  |
| 11544   | -                             | - | 441876.80                                   | 2235584.58 | Картометрический метод                                    | 5.0   | -  |
| 11545   | -                             | - | 441871.03                                   | 2235575.81 | Картометрический метод                                    | 5.0   | -  |
| 11546   | -                             | - | 441871.02                                   | 2235575.80 | Картометрический метод                                    | 5.0   | -  |
| 11547   | -                             | - | 441871.09                                   | 2235565.81 | Картометрический метод                                    | 5.0   | -  |
| 11548   | -                             | - | 441844.40                                   | 2235562.08 | Картометрический метод                                    | 5.0   | -  |
| 11549   | -                             | - | 441808.45                                   | 2235560.78 | Картометрический метод                                    | 5.0   | -  |
| 11550   | -                             | - | 441773.66                                   | 2235559.22 | Картометрический метод                                    | 5.0   | -  |
| 11551   | -                             | - | 441752.85                                   | 2235555.82 | Картометрический метод                                    | 5.0   | -  |
| 11552   | -                             | - | 441747.99                                   | 2235553.15 | Картометрический метод                                    | 5.0   | -  |
| 11553   | -                             | - | 441739.00                                   | 2235534.99 | Картометрический метод                                    | 5.0   | -  |
| 11554   | -                             | - | 441734.19                                   | 2235536.18 | Картометрический метод                                    | 5.0   | -  |
| 11555   | -                             | - | 441701.66                                   | 2235521.03 | Картометрический метод                                    | 5.0   | -  |
| 11556   | -                             | - | 441701.71                                   | 2235516.42 | Картометрический метод                                    | 5.0   | -  |
| 11557   | -                             | - | 441685.09                                   | 2235512.79 | Картометрический метод                                    | 5.0   | -  |
| 11558   | -                             | - | 441684.42                                   | 2235512.55 | Картометрический метод                                    | 5.0   | -  |
| 11559   | -                             | - | 441683.61                                   | 2235510.82 | Картометрический метод                                    | 5.0   | -  |
| 11560   | -                             | - | 441683.71                                   | 2235504.36 | Картометрический метод                                    | 5.0   | -  |
| 11561   | -                             | - | 441669.56                                   | 2235503.63 | Картометрический метод                                    | 5.0   | -  |
| 11562   | -                             | - | 441668.83                                   | 2235495.06 | Картометрический метод                                    | 5.0   | -  |
| 11563   | -                             | - | 441673.49                                   | 2235495.30 | Картометрический метод                                    | 5.0   | -  |
| 11564   | -                             | - | 441671.69                                   | 2235478.64 | Картометрический метод                                    | 5.0   | -  |

| 2. Сведения о характерных точках границ объекта |                               |   |   |            |   |   |  |
|---|-------------------------------|---|---|------------|---|---|--|
| Обозначение<br>характерных<br>точек границ      | Существующие<br>координаты, м |   | Измененные<br>(уточненные)<br>координаты, м |            | Метод<br>определения<br>координат<br>характерной<br>точки | Средняя<br>квадратическая<br>погрешность<br>положения<br>характерной<br>точки (Mt), м | Описание<br>обозначения<br>точки на<br>местности<br>(при<br>наличии) |
|   | X                             | Y | X   | Y          |   |   |  |
| 1   | 2                             | 3 | 4   | 5          | 6   | 7   | 8  |
| 11565   | -                             | - | 441700.86                                   | 2235479.41 | Картометрический метод                                    | 5.0   | -  |
| 11566   | -                             | - | 441699.28                                   | 2235458.25 | Картометрический метод                                    | 5.0   | -  |
| 11567   | -                             | - | 441699.16                                   | 2235456.52 | Картометрический метод                                    | 5.0   | -  |
| 11568   | -                             | - | 441706.73                                   | 2235449.28 | Картометрический метод                                    | 5.0   | -  |
| 11569   | -                             | - | 441719.61                                   | 2235447.64 | Картометрический метод                                    | 5.0   | -  |
| 11570   | -                             | - | 441722.95                                   | 2235444.24 | Картометрический метод                                    | 5.0   | -  |
| 11571   | -                             | - | 441721.03                                   | 2235435.24 | Картометрический метод                                    | 5.0   | -  |
| 11572   | -                             | - | 441725.19                                   | 2235435.67 | Картометрический метод                                    | 5.0   | -  |
| 11573   | -                             | - | 441725.37                                   | 2235431.06 | Картометрический метод                                    | 5.0   | -  |
| 11574   | -                             | - | 441731.01                                   | 2235431.12 | Картометрический метод                                    | 5.0   | -  |
| 11575   | -                             | - | 441758.08                                   | 2235433.00 | Картометрический метод                                    | 5.0   | -  |
| 11576   | -                             | - | 441766.74                                   | 2235433.76 | Картометрический метод                                    | 5.0   | -  |
| 11577   | -                             | - | 441767.01                                   | 2235418.79 | Картометрический метод                                    | 5.0   | -  |
| 11578   | -                             | - | 441784.80                                   | 2235420.81 | Картометрический метод                                    | 5.0   | -  |
| 11579   | -                             | - | 441784.82                                   | 2235420.70 | Картометрический метод                                    | 5.0   | -  |
| 11580   | -                             | - | 441786.18                                   | 2235403.84 | Картометрический метод                                    | 5.0   | -  |
| 11581   | -                             | - | 441794.86                                   | 2235404.47 | Картометрический метод                                    | 5.0   | -  |
| 11582   | -                             | - | 441799.55                                   | 2235394.95 | Картометрический метод                                    | 5.0   | -  |
| 11583   | -                             | - | 441804.07                                   | 2235396.87 | Картометрический метод                                    | 5.0   | -  |
| 11584   | -                             | - | 441810.64                                   | 2235400.53 | Картометрический метод                                    | 5.0   | -  |
| 11585   | -                             | - | 441830.96                                   | 2235407.01 | Картометрический метод                                    | 5.0   | -  |
| 11586   | -                             | - | 441838.50                                   | 2235408.04 | Картометрический метод                                    | 5.0   | -  |
| 11587   | -                             | - | 441853.03                                   | 2235464.12 | Картометрический метод                                    | 5.0   | -  |
| 11588   | -                             | - | 441863.09                                   | 2235502.99 | Картометрический метод                                    | 5.0   | -  |
| 11589   | -                             | - | 441879.24                                   | 2235503.99 | Картометрический метод                                    | 5.0   | -  |

| 2. Сведения о характерных точках границ объекта |                               |   |   |            |   |   |  |
|---|-------------------------------|---|---|------------|---|---|--|
| Обозначение<br>характерных<br>точек границ      | Существующие<br>координаты, м |   | Измененные<br>(уточненные)<br>координаты, м |            | Метод<br>определения<br>координат<br>характерной<br>точки | Средняя<br>квадратическая<br>погрешность<br>положения<br>характерной<br>точки (Mt), м | Описание<br>обозначения<br>точки на<br>местности<br>(при<br>наличии) |
|   | X                             | Y | X   | Y          |   |   |  |
| 1   | 2                             | 3 | 4   | 5          | 6   | 7   | 8  |
| 11590   | -                             | - | 441884.69                                   | 2235544.49 | Картометрический метод                                    | 5.0   | -  |
| 11591   | -                             | - | 441918.59                                   | 2235546.37 | Картометрический метод                                    | 5.0   | -  |
| 11592   | -                             | - | 441918.41                                   | 2235554.05 | Картометрический метод                                    | 5.0   | -  |
| 11593   | -                             | - | 441936.22                                   | 2235554.43 | Картометрический метод                                    | 5.0   | -  |
| 11594   | -                             | - | 441945.55                                   | 2235554.62 | Картометрический метод                                    | 5.0   | -  |
| 11595   | -                             | - | 441951.42                                   | 2235554.65 | Картометрический метод                                    | 5.0   | -  |
| 11596   | -                             | - | 441951.26                                   | 2235579.11 | Картометрический метод                                    | 5.0   | -  |
| 11597   | -                             | - | 441945.74                                   | 2235582.37 | Картометрический метод                                    | 5.0   | -  |
| 11598   | -                             | - | 441924.74                                   | 2235583.55 | Картометрический метод                                    | 5.0   | -  |
| 11599   | -                             | - | 441924.68                                   | 2235585.19 | Картометрический метод                                    | 5.0   | -  |
| 11600   | -                             | - | 441924.66                                   | 2235585.72 | Картометрический метод                                    | 5.0   | -  |
| 11601   | -                             | - | 441924.61                                   | 2235587.10 | Картометрический метод                                    | 5.0   | -  |
| 11543   | -                             | - | 441914.45                                   | 2235586.60 | Картометрический метод                                    | 5.0   | -  |
| 11602   | -                             | - | 444939.81                                   | 2231242.33 | Картометрический метод                                    | 5.0   | -  |
| 11603   | -                             | - | 444922.84                                   | 2231221.64 | Картометрический метод                                    | 5.0   | -  |
| 11604   | -                             | - | 444923.12                                   | 2231221.41 | Картометрический метод                                    | 5.0   | -  |
| 11605   | -                             | - | 444922.62                                   | 2231220.86 | Картометрический метод                                    | 5.0   | -  |
| 11606   | -                             | - | 444904.36                                   | 2231199.90 | Картометрический метод                                    | 5.0   | -  |
| 11607   | -                             | - | 444904.43                                   | 2231199.84 | Картометрический метод                                    | 5.0   | -  |
| 11608   | -                             | - | 444884.94                                   | 2231176.54 | Картометрический метод                                    | 5.0   | -  |
| 11609   | -                             | - | 444866.53                                   | 2231154.26 | Картометрический метод                                    | 5.0   | -  |
| 11610   | -                             | - | 444846.48                                   | 2231130.23 | Картометрический метод                                    | 5.0   | -  |
| 11611   | -                             | - | 444828.16                                   | 2231108.39 | Картометрический метод                                    | 5.0   | -  |
| 11612   | -                             | - | 444828.55                                   | 2231108.07 | Картометрический метод                                    | 5.0   | -  |
| 11613   | -                             | - | 444813.31                                   | 2231089.60 | Картометрический метод                                    | 5.0   | -  |

| 2. Сведения о характерных точках границ объекта |                               |   |   |            |   |   |  |
|---|-------------------------------|---|---|------------|---|---|--|
| Обозначение<br>характерных<br>точек границ      | Существующие<br>координаты, м |   | Измененные<br>(уточненные)<br>координаты, м |            | Метод<br>определения<br>координат<br>характерной<br>точки | Средняя<br>квадратическая<br>погрешность<br>положения<br>характерной<br>точки (Mt), м | Описание<br>обозначения<br>точки на<br>местности<br>(при<br>наличии) |
|   | X                             | Y | X   | Y          |   |   |  |
| 1   | 2                             | 3 | 4   | 5          | 6   | 7   | 8  |
| 11614   | -                             | - | 444810.39                                   | 2231086.55 | Картометрический метод                                    | 5.0   | -  |
| 11615   | -                             | - | 444794.30                                   | 2231064.21 | Картометрический метод                                    | 5.0   | -  |
| 11616   | -                             | - | 444834.24                                   | 2231028.98 | Картометрический метод                                    | 5.0   | -  |
| 11617   | -                             | - | 444841.71                                   | 2231022.18 | Картометрический метод                                    | 5.0   | -  |
| 11618   | -                             | - | 444841.94                                   | 2231021.97 | Картометрический метод                                    | 5.0   | -  |
| 11619   | -                             | - | 444860.84                                   | 2231004.79 | Картометрический метод                                    | 5.0   | -  |
| 11620   | -                             | - | 444864.21                                   | 2231001.72 | Картометрический метод                                    | 5.0   | -  |
| 11621   | -                             | - | 444889.17                                   | 2231031.13 | Картометрический метод                                    | 5.0   | -  |
| 11622   | -                             | - | 444889.53                                   | 2231030.53 | Картометрический метод                                    | 5.0   | -  |
| 11623   | -                             | - | 444920.96                                   | 2231066.98 | Картометрический метод                                    | 5.0   | -  |
| 11624   | -                             | - | 444920.68                                   | 2231067.25 | Картометрический метод                                    | 5.0   | -  |
| 11625   | -                             | - | 444944.04                                   | 2231095.24 | Картометрический метод                                    | 5.0   | -  |
| 11626   | -                             | - | 444943.89                                   | 2231095.37 | Картометрический метод                                    | 5.0   | -  |
| 11627   | -                             | - | 444976.11                                   | 2231135.58 | Картометрический метод                                    | 5.0   | -  |
| 11628   | -                             | - | 444990.71                                   | 2231150.97 | Картометрический метод                                    | 5.0   | -  |
| 11629   | -                             | - | 445006.06                                   | 2231170.08 | Картометрический метод                                    | 5.0   | -  |
| 11630   | -                             | - | 445012.84                                   | 2231178.52 | Картометрический метод                                    | 5.0   | -  |
| 11631   | -                             | - | 445012.84                                   | 2231178.54 | Картометрический метод                                    | 5.0   | -  |
| 11632   | -                             | - | 445029.16                                   | 2231198.38 | Картометрический метод                                    | 5.0   | -  |
| 11633   | -                             | - | 445011.10                                   | 2231216.07 | Картометрический метод                                    | 5.0   | -  |
| 11634   | -                             | - | 444999.02                                   | 2231227.87 | Картометрический метод                                    | 5.0   | -  |
| 11635   | -                             | - | 444998.98                                   | 2231227.82 | Картометрический метод                                    | 5.0   | -  |
| 11636   | -                             | - | 444997.30                                   | 2231225.96 | Картометрический метод                                    | 5.0   | -  |
| 11637   | -                             | - | 444997.18                                   | 2231225.84 | Картометрический метод                                    | 5.0   | -  |
| 11638   | -                             | - | 444992.83                                   | 2231229.91 | Картометрический метод                                    | 5.0   | -  |

| 2. Сведения о характерных точках границ объекта |                               |   |   |            |   |   |  |
|---|-------------------------------|---|---|------------|---|---|--|
| Обозначение<br>характерных<br>точек границ      | Существующие<br>координаты, м |   | Измененные<br>(уточненные)<br>координаты, м |            | Метод<br>определения<br>координат<br>характерной<br>точки | Средняя<br>квадратическая<br>погрешность<br>положения<br>характерной<br>точки (Mt), м | Описание<br>обозначения<br>точки на<br>местности<br>(при<br>наличии) |
|   | X                             | Y | X   | Y          |   |   |  |
| 1   | 2                             | 3 | 4   | 5          | 6   | 7   | 8  |
| 11639   | -                             | - | 444992.72                                   | 2231230.01 | Картометрический метод                                    | 5.0   | -  |
| 11640   | -                             | - | 444992.71                                   | 2231230.02 | Картометрический метод                                    | 5.0   | -  |
| 11641   | -                             | - | 444991.26                                   | 2231231.38 | Картометрический метод                                    | 5.0   | -  |
| 11642   | -                             | - | 444989.06                                   | 2231233.53 | Картометрический метод                                    | 5.0   | -  |
| 11643   | -                             | - | 444988.83                                   | 2231233.76 | Картометрический метод                                    | 5.0   | -  |
| 11644   | -                             | - | 444970.20                                   | 2231249.87 | Картометрический метод                                    | 5.0   | -  |
| 11645   | -                             | - | 444970.39                                   | 2231250.12 | Картометрический метод                                    | 5.0   | -  |
| 11646   | -                             | - | 444970.34                                   | 2231250.16 | Картометрический метод                                    | 5.0   | -  |
| 11647   | -                             | - | 444965.60                                   | 2231253.87 | Картометрический метод                                    | 5.0   | -  |
| 11648   | -                             | - | 444950.90                                   | 2231256.13 | Картометрический метод                                    | 5.0   | -  |
| 11602   | -                             | - | 444939.81                                   | 2231242.33 | Картометрический метод                                    | 5.0   | -  |
| 11649   | -                             | - | 445656.92                                   | 2234131.67 | Картометрический метод                                    | 5.0   | -  |
| 11650   | -                             | - | 445637.46                                   | 2234115.76 | Картометрический метод                                    | 5.0   | -  |
| 11651   | -                             | - | 445627.20                                   | 2234105.80 | Картометрический метод                                    | 5.0   | -  |
| 11652   | -                             | - | 445624.69                                   | 2234103.44 | Картометрический метод                                    | 5.0   | -  |
| 11653   | -                             | - | 445599.46                                   | 2234078.87 | Картометрический метод                                    | 5.0   | -  |
| 11654   | -                             | - | 445599.67                                   | 2234075.53 | Картометрический метод                                    | 5.0   | -  |
| 11655   | -                             | - | 445594.38                                   | 2234069.37 | Картометрический метод                                    | 5.0   | -  |
| 11656   | -                             | - | 445588.70                                   | 2234062.48 | Картометрический метод                                    | 5.0   | -  |
| 11657   | -                             | - | 445587.26                                   | 2234054.73 | Картометрический метод                                    | 5.0   | -  |
| 11658   | -                             | - | 445582.38                                   | 2234028.43 | Картометрический метод                                    | 5.0   | -  |
| 11659   | -                             | - | 445581.83                                   | 2234025.43 | Картометрический метод                                    | 5.0   | -  |
| 11660   | -                             | - | 445578.43                                   | 2234020.38 | Картометрический метод                                    | 5.0   | -  |
| 11661   | -                             | - | 445576.71                                   | 2234003.89 | Картометрический метод                                    | 5.0   | -  |
| 11662   | -                             | - | 445577.47                                   | 2234002.99 | Картометрический метод                                    | 5.0   | -  |



| 2. Сведения о характерных точках границ объекта |                               |   |   |            |   |   |  |
|---|-------------------------------|---|---|------------|---|---|--|
| Обозначение<br>характерных<br>точек границ      | Существующие<br>координаты, м |   | Измененные<br>(уточненные)<br>координаты, м |            | Метод<br>определения<br>координат<br>характерной<br>точки | Средняя<br>квадратическая<br>погрешность<br>положения<br>характерной<br>точки (Mt), м | Описание<br>обозначения<br>точки на<br>местности<br>(при<br>наличии) |
|   | X                             | Y | X   | Y          |   |   |  |
| 1   | 2                             | 3 | 4   | 5          | 6   | 7   | 8  |
| 11663   | -                             | - | 445577.80                                   | 2234002.59 | Картометрический метод                                    | 5.0   | -  |
| 11664   | -                             | - | 445585.00                                   | 2233996.40 | Картометрический метод                                    | 5.0   | -  |
| 11665   | -                             | - | 445603.58                                   | 2233981.80 | Картометрический метод                                    | 5.0   | -  |
| 11666   | -                             | - | 445623.54                                   | 2233980.71 | Картометрический метод                                    | 5.0   | -  |
| 11667   | -                             | - | 445631.66                                   | 2233971.42 | Картометрический метод                                    | 5.0   | -  |
| 11668   | -                             | - | 445634.20                                   | 2233973.38 | Картометрический метод                                    | 5.0   | -  |
| 11669   | -                             | - | 445636.33                                   | 2233971.82 | Картометрический метод                                    | 5.0   | -  |
| 11670   | -                             | - | 445641.68                                   | 2233958.09 | Картометрический метод                                    | 5.0   | -  |
| 11671   | -                             | - | 445660.03                                   | 2233969.72 | Картометрический метод                                    | 5.0   | -  |
| 11672   | -                             | - | 445673.60                                   | 2233970.63 | Картометрический метод                                    | 5.0   | -  |
| 11673   | -                             | - | 445676.33                                   | 2233968.46 | Картометрический метод                                    | 5.0   | -  |
| 11674   | -                             | - | 445688.84                                   | 2233967.95 | Картометрический метод                                    | 5.0   | -  |
| 11675   | -                             | - | 445701.45                                   | 2233963.96 | Картометрический метод                                    | 5.0   | -  |
| 11676   | -                             | - | 445708.47                                   | 2233961.74 | Картометрический метод                                    | 5.0   | -  |
| 11677   | -                             | - | 445709.08                                   | 2233961.25 | Картометрический метод                                    | 5.0   | -  |
| 11678   | -                             | - | 445716.30                                   | 2233955.61 | Картометрический метод                                    | 5.0   | -  |
| 11679   | -                             | - | 445734.28                                   | 2233938.89 | Картометрический метод                                    | 5.0   | -  |
| 11680   | -                             | - | 445740.10                                   | 2233933.16 | Картометрический метод                                    | 5.0   | -  |
| 11681   | -                             | - | 445771.37                                   | 2233909.93 | Картометрический метод                                    | 5.0   | -  |
| 11682   | -                             | - | 445777.43                                   | 2233918.55 | Картометрический метод                                    | 5.0   | -  |
| 11683   | -                             | - | 445783.30                                   | 2233932.55 | Картометрический метод                                    | 5.0   | -  |
| 11684   | -                             | - | 445785.48                                   | 2233938.97 | Картометрический метод                                    | 5.0   | -  |
| 11685   | -                             | - | 445785.54                                   | 2233939.17 | Картометрический метод                                    | 5.0   | -  |
| 11686   | -                             | - | 445788.94                                   | 2233949.20 | Картометрический метод                                    | 5.0   | -  |
| 11687   | -                             | - | 445778.78                                   | 2233956.93 | Картометрический метод                                    | 5.0   | -  |

| 2. Сведения о характерных точках границ объекта |                               |   |   |            |   |   |  |
|---|-------------------------------|---|---|------------|---|---|--|
| Обозначение<br>характерных<br>точек границ      | Существующие<br>координаты, м |   | Измененные<br>(уточненные)<br>координаты, м |            | Метод<br>определения<br>координат<br>характерной<br>точки | Средняя<br>квадратическая<br>погрешность<br>положения<br>характерной<br>точки (Mt), м | Описание<br>обозначения<br>точки на<br>местности<br>(при<br>наличии) |
|   | X                             | Y | X   | Y          |   |   |  |
| 1   | 2                             | 3 | 4   | 5          | 6   | 7   | 8  |
| 11688   | -                             | - | 445790.97                                   | 2233971.63 | Картометрический метод                                    | 5.0   | -  |
| 11689   | -                             | - | 445791.07                                   | 2233971.75 | Картометрический метод                                    | 5.0   | -  |
| 11690   | -                             | - | 445789.54                                   | 2233986.66 | Картометрический метод                                    | 5.0   | -  |
| 11691   | -                             | - | 445789.50                                   | 2233987.04 | Картометрический метод                                    | 5.0   | -  |
| 11692   | -                             | - | 445789.06                                   | 2233991.39 | Картометрический метод                                    | 5.0   | -  |
| 11693   | -                             | - | 445788.09                                   | 2233994.61 | Картометрический метод                                    | 5.0   | -  |
| 11694   | -                             | - | 445783.36                                   | 2234002.57 | Картометрический метод                                    | 5.0   | -  |
| 11695   | -                             | - | 445753.10                                   | 2234036.43 | Картометрический метод                                    | 5.0   | -  |
| 11696   | -                             | - | 445741.58                                   | 2234049.15 | Картометрический метод                                    | 5.0   | -  |
| 11697   | -                             | - | 445716.55                                   | 2234074.33 | Картометрический метод                                    | 5.0   | -  |
| 11698   | -                             | - | 445697.83                                   | 2234092.91 | Картометрический метод                                    | 5.0   | -  |
| 11699   | -                             | - | 445691.16                                   | 2234099.53 | Картометрический метод                                    | 5.0   | -  |
| 11700   | -                             | - | 445691.13                                   | 2234099.56 | Картометрический метод                                    | 5.0   | -  |
| 11701   | -                             | - | 445686.30                                   | 2234104.36 | Картометрический метод                                    | 5.0   | -  |
| 11702   | -                             | - | 445658.10                                   | 2234132.61 | Картометрический метод                                    | 5.0   | -  |
| 11703   | -                             | - | 445658.09                                   | 2234132.62 | Картометрический метод                                    | 5.0   | -  |
| 11649   | -                             | - | 445656.92                                   | 2234131.67 | Картометрический метод                                    | 5.0   | -  |
| 11704   | -                             | - | 445346.14                                   | 2230892.17 | Картометрический метод                                    | 5.0   | -  |
| 11705   | -                             | - | 445327.35                                   | 2230868.78 | Картометрический метод                                    | 5.0   | -  |
| 11706   | -                             | - | 445321.08                                   | 2230861.00 | Картометрический метод                                    | 5.0   | -  |
| 11707   | -                             | - | 445302.29                                   | 2230837.61 | Картометрический метод                                    | 5.0   | -  |
| 11708   | -                             | - | 445283.47                                   | 2230814.23 | Картометрический метод                                    | 5.0   | -  |
| 11709   | -                             | - | 445267.66                                   | 2230807.29 | Картометрический метод                                    | 5.0   | -  |
| 11710   | -                             | - | 445248.42                                   | 2230785.26 | Картометрический метод                                    | 5.0   | -  |
| 11711   | -                             | - | 445229.31                                   | 2230763.37 | Картометрический метод                                    | 5.0   | -  |

| 2. Сведения о характерных точках границ объекта |                               |   |   |            |   |   |  |
|---|-------------------------------|---|---|------------|---|---|--|
| Обозначение<br>характерных<br>точек границ      | Существующие<br>координаты, м |   | Измененные<br>(уточненные)<br>координаты, м |            | Метод<br>определения<br>координат<br>характерной<br>точки | Средняя<br>квадратическая<br>погрешность<br>положения<br>характерной<br>точки (Mt), м | Описание<br>обозначения<br>точки на<br>местности<br>(при<br>наличии) |
|   | X                             | Y | X   | Y          |   |   |  |
| 1   | 2                             | 3 | 4   | 5          | 6   | 7   | 8  |
| 11712   | -                             | - | 445202.72                                   | 2230732.27 | Картометрический метод                                    | 5.0   | -  |
| 11713   | -                             | - | 445182.31                                   | 2230710.01 | Картометрический метод                                    | 5.0   | -  |
| 11714   | -                             | - | 445199.00                                   | 2230695.52 | Картометрический метод                                    | 5.0   | -  |
| 11715   | -                             | - | 445273.48                                   | 2230630.80 | Картометрический метод                                    | 5.0   | -  |
| 11716   | -                             | - | 445273.48                                   | 2230630.79 | Картометрический метод                                    | 5.0   | -  |
| 11717   | -                             | - | 445358.61                                   | 2230729.07 | Картометрический метод                                    | 5.0   | -  |
| 11718   | -                             | - | 445343.52                                   | 2230742.20 | Картометрический метод                                    | 5.0   | -  |
| 11719   | -                             | - | 445328.44                                   | 2230755.34 | Картометрический метод                                    | 5.0   | -  |
| 11720   | -                             | - | 445321.82                                   | 2230761.10 | Картометрический метод                                    | 5.0   | -  |
| 11721   | -                             | - | 445319.41                                   | 2230763.20 | Картометрический метод                                    | 5.0   | -  |
| 11722   | -                             | - | 445350.35                                   | 2230798.76 | Картометрический метод                                    | 5.0   | -  |
| 11723   | -                             | - | 445411.66                                   | 2230875.01 | Картометрический метод                                    | 5.0   | -  |
| 11724   | -                             | - | 445391.48                                   | 2230894.20 | Картометрический метод                                    | 5.0   | -  |
| 11725   | -                             | - | 445391.44                                   | 2230894.23 | Картометрический метод                                    | 5.0   | -  |
| 11726   | -                             | - | 445382.94                                   | 2230901.06 | Картометрический метод                                    | 5.0   | -  |
| 11727   | -                             | - | 445380.52                                   | 2230903.01 | Картометрический метод                                    | 5.0   | -  |
| 11728   | -                             | - | 445364.94                                   | 2230915.55 | Картометрический метод                                    | 5.0   | -  |
| 11704   | -                             | - | 445346.14                                   | 2230892.17 | Картометрический метод                                    | 5.0   | -  |
| 11729   | -                             | - | 445145.02                                   | 2233025.61 | Картометрический метод                                    | 5.0   | -  |
| 11730   | -                             | - | 445144.19                                   | 2233018.05 | Картометрический метод                                    | 5.0   | -  |
| 11731   | -                             | - | 445139.28                                   | 2232987.81 | Картометрический метод                                    | 5.0   | -  |
| 11732   | -                             | - | 445133.99                                   | 2232951.48 | Картометрический метод                                    | 5.0   | -  |
| 11733   | -                             | - | 445133.39                                   | 2232946.80 | Картометрический метод                                    | 5.0   | -  |
| 11734   | -                             | - | 445133.39                                   | 2232946.78 | Картометрический метод                                    | 5.0   | -  |
| 11735   | -                             | - | 445129.69                                   | 2232917.44 | Картометрический метод                                    | 5.0   | -  |

| 2. Сведения о характерных точках границ объекта |                               |   |   |            |   |   |  |
|---|-------------------------------|---|---|------------|---|---|--|
| Обозначение<br>характерных<br>точек границ      | Существующие<br>координаты, м |   | Измененные<br>(уточненные)<br>координаты, м |            | Метод<br>определения<br>координат<br>характерной<br>точки | Средняя<br>квадратическая<br>погрешность<br>положения<br>характерной<br>точки (Mt), м | Описание<br>обозначения<br>точки на<br>местности<br>(при<br>наличии) |
|   | X                             | Y | X   | Y          |   |   |  |
| 1   | 2                             | 3 | 4   | 5          | 6   | 7   | 8  |
| 11736   | -                             | - | 445124.52                                   | 2232880.58 | Картометрический метод                                    | 5.0   | -  |
| 11737   | -                             | - | 445117.21                                   | 2232835.28 | Картометрический метод                                    | 5.0   | -  |
| 11738   | -                             | - | 445196.17                                   | 2232823.58 | Картометрический метод                                    | 5.0   | -  |
| 11739   | -                             | - | 445196.04                                   | 2232822.55 | Картометрический метод                                    | 5.0   | -  |
| 11740   | -                             | - | 445196.04                                   | 2232822.51 | Картометрический метод                                    | 5.0   | -  |
| 11741   | -                             | - | 445237.40                                   | 2232817.47 | Картометрический метод                                    | 5.0   | -  |
| 11742   | -                             | - | 445243.93                                   | 2232856.13 | Картометрический метод                                    | 5.0   | -  |
| 11743   | -                             | - | 445243.64                                   | 2232856.17 | Картометрический метод                                    | 5.0   | -  |
| 11744   | -                             | - | 445241.99                                   | 2232856.36 | Картометрический метод                                    | 5.0   | -  |
| 11745   | -                             | - | 445246.61                                   | 2232884.07 | Картометрический метод                                    | 5.0   | -  |
| 11746   | -                             | - | 445249.67                                   | 2232901.07 | Картометрический метод                                    | 5.0   | -  |
| 11747   | -                             | - | 445251.74                                   | 2232915.93 | Картометрический метод                                    | 5.0   | -  |
| 11748   | -                             | - | 445252.94                                   | 2232922.84 | Картометрический метод                                    | 5.0   | -  |
| 11749   | -                             | - | 445253.11                                   | 2232923.99 | Картометрический метод                                    | 5.0   | -  |
| 11750   | -                             | - | 445253.14                                   | 2232923.99 | Картометрический метод                                    | 5.0   | -  |
| 11751   | -                             | - | 445256.09                                   | 2232944.19 | Картометрический метод                                    | 5.0   | -  |
| 11752   | -                             | - | 445259.16                                   | 2232971.04 | Картометрический метод                                    | 5.0   | -  |
| 11753   | -                             | - | 445259.57                                   | 2232974.67 | Картометрический метод                                    | 5.0   | -  |
| 11754   | -                             | - | 445266.06                                   | 2233019.79 | Картометрический метод                                    | 5.0   | -  |
| 11755   | -                             | - | 445266.05                                   | 2233019.79 | Картометрический метод                                    | 5.0   | -  |
| 11756   | -                             | - | 445225.33                                   | 2233024.26 | Картометрический метод                                    | 5.0   | -  |
| 11757   | -                             | - | 445225.54                                   | 2233025.86 | Картометрический метод                                    | 5.0   | -  |
| 11758   | -                             | - | 445204.51                                   | 2233028.53 | Картометрический метод                                    | 5.0   | -  |
| 11759   | -                             | - | 445204.02                                   | 2233025.19 | Картометрический метод                                    | 5.0   | -  |
| 11760   | -                             | - | 445195.83                                   | 2233025.56 | Картометрический метод                                    | 5.0   | -  |

| 2. Сведения о характерных точках границ объекта |                               |   |   |            |   |   |  |
|---|-------------------------------|---|---|------------|---|---|--|
| Обозначение<br>характерных<br>точек границ      | Существующие<br>координаты, м |   | Измененные<br>(уточненные)<br>координаты, м |            | Метод<br>определения<br>координат<br>характерной<br>точки | Средняя<br>квадратическая<br>погрешность<br>положения<br>характерной<br>точки (Mt), м | Описание<br>обозначения<br>точки на<br>местности<br>(при<br>наличии) |
|   | X                             | Y | X   | Y          |   |   |  |
| 1   | 2                             | 3 | 4   | 5          | 6   | 7   | 8  |
| 11761   | -                             | - | 445195.82                                   | 2233025.56 | Картометрический метод                                    | 5.0   | -  |
| 11762   | -                             | - | 445174.38                                   | 2233028.11 | Картометрический метод                                    | 5.0   | -  |
| 11763   | -                             | - | 445174.38                                   | 2233028.10 | Картометрический метод                                    | 5.0   | -  |
| 11764   | -                             | - | 445173.16                                   | 2233024.83 | Картометрический метод                                    | 5.0   | -  |
| 11765   | -                             | - | 445173.13                                   | 2233024.83 | Картометрический метод                                    | 5.0   | -  |
| 11766   | -                             | - | 445145.49                                   | 2233028.82 | Картометрический метод                                    | 5.0   | -  |
| 11729   | -                             | - | 445145.02                                   | 2233025.61 | Картометрический метод                                    | 5.0   | -  |
| 11767   | -                             | - | 444319.50                                   | 2233409.85 | Картометрический метод                                    | 5.0   | -  |
| 11768   | -                             | - | 444319.50                                   | 2233410.73 | Картометрический метод                                    | 5.0   | -  |
| 11769   | -                             | - | 444283.51                                   | 2233410.58 | Картометрический метод                                    | 5.0   | -  |
| 11770   | -                             | - | 444249.81                                   | 2233410.50 | Картометрический метод                                    | 5.0   | -  |
| 11771   | -                             | - | 444224.17                                   | 2233409.84 | Картометрический метод                                    | 5.0   | -  |
| 11772   | -                             | - | 444224.32                                   | 2233366.43 | Картометрический метод                                    | 5.0   | -  |
| 11773   | -                             | - | 444225.31                                   | 2233357.21 | Картометрический метод                                    | 5.0   | -  |
| 11774   | -                             | - | 444226.22                                   | 2233348.74 | Картометрический метод                                    | 5.0   | -  |
| 11775   | -                             | - | 444227.86                                   | 2233235.86 | Картометрический метод                                    | 5.0   | -  |
| 11776   | -                             | - | 444228.01                                   | 2233232.81 | Картометрический метод                                    | 5.0   | -  |
| 11777   | -                             | - | 444228.02                                   | 2233232.70 | Картометрический метод                                    | 5.0   | -  |
| 11778   | -                             | - | 444228.83                                   | 2233217.29 | Картометрический метод                                    | 5.0   | -  |
| 11779   | -                             | - | 444229.67                                   | 2233201.19 | Картометрический метод                                    | 5.0   | -  |
| 11780   | -                             | - | 444234.12                                   | 2233196.34 | Картометрический метод                                    | 5.0   | -  |
| 11781   | -                             | - | 444246.76                                   | 2233193.92 | Картометрический метод                                    | 5.0   | -  |
| 11782   | -                             | - | 444255.27                                   | 2233192.30 | Картометрический метод                                    | 5.0   | -  |
| 11783   | -                             | - | 444256.04                                   | 2233192.15 | Картометрический метод                                    | 5.0   | -  |
| 11784   | -                             | - | 444256.15                                   | 2233192.13 | Картометрический метод                                    | 5.0   | -  |

| 2. Сведения о характерных точках границ объекта |                            |   |                                       |            |   |  |   |
|---|----------------------------|---|---------------------------------------|------------|---|--|---|
| Обозначение характерных точек границ            | Существующие координаты, м |   | Измененные (уточненные) координаты, м |            | Метод определения координат характерной точки | Средняя квадратическая погрешность положения характерной точки (Mt), м | Описание обозначения точки на местности (при наличии) |
|   | X                          | Y | X                                     | Y          |   |  |   |
| 1   | 2                          | 3 | 4                                     | 5          | 6   | 7  | 8   |
| 11785   | -                          | - | 444260.37                             | 2233191.32 | Картометрический метод                        | 5.0  | -   |
| 11786   | -                          | - | 444263.54                             | 2233191.97 | Картометрический метод                        | 5.0  | -   |
| 11787   | -                          | - | 444268.10                             | 2233192.93 | Картометрический метод                        | 5.0  | -   |
| 11788   | -                          | - | 444268.16                             | 2233192.94 | Картометрический метод                        | 5.0  | -   |
| 11789   | -                          | - | 444271.16                             | 2233193.57 | Картометрический метод                        | 5.0  | -   |
| 11790   | -                          | - | 444271.70                             | 2233193.92 | Картометрический метод                        | 5.0  | -   |
| 11791   | -                          | - | 444279.68                             | 2233199.27 | Картометрический метод                        | 5.0  | -   |
| 11792   | -                          | - | 444296.07                             | 2233210.27 | Картометрический метод                        | 5.0  | -   |
| 11793   | -                          | - | 444319.64                             | 2233226.09 | Картометрический метод                        | 5.0  | -   |
| 11794   | -                          | - | 444347.14                             | 2233245.08 | Картометрический метод                        | 5.0  | -   |
| 11795   | -                          | - | 444347.21                             | 2233245.13 | Картометрический метод                        | 5.0  | -   |
| 11796   | -                          | - | 444346.79                             | 2233287.63 | Картометрический метод                        | 5.0  | -   |
| 11797   | -                          | - | 444346.85                             | 2233300.48 | Картометрический метод                        | 5.0  | -   |
| 11798   | -                          | - | 444346.27                             | 2233357.47 | Картометрический метод                        | 5.0  | -   |
| 11799   | -                          | - | 444351.38                             | 2233364.98 | Картометрический метод                        | 5.0  | -   |
| 11800   | -                          | - | 444351.09                             | 2233411.38 | Картометрический метод                        | 5.0  | -   |
| 11767   | -                          | - | 444319.50                             | 2233409.85 | Картометрический метод                        | 5.0  | -   |
| 11801   | -                          | - | 446128.72                             | 2235884.90 | Картометрический метод                        | 5.0  | -   |
| 11802   | -                          | - | 446120.35                             | 2235879.72 | Картометрический метод                        | 5.0  | -   |
| 11803   | -                          | - | 446084.13                             | 2235857.32 | Картометрический метод                        | 5.0  | -   |
| 11804   | -                          | - | 446121.12                             | 2235811.45 | Картометрический метод                        | 5.0  | -   |
| 11805   | -                          | - | 446132.44                             | 2235805.98 | Картометрический метод                        | 5.0  | -   |
| 11806   | -                          | - | 446185.54                             | 2235739.27 | Картометрический метод                        | 5.0  | -   |
| 11807   | -                          | - | 446200.82                             | 2235748.11 | Картометрический метод                        | 5.0  | -   |
| 11808   | -                          | - | 446226.80                             | 2235764.55 | Картометрический метод                        | 5.0  | -   |

| 2. Сведения о характерных точках границ объекта |                               |   |   |            |   |   |  |
|---|-------------------------------|---|---|------------|---|---|--|
| Обозначение<br>характерных<br>точек границ      | Существующие<br>координаты, м |   | Измененные<br>(уточненные)<br>координаты, м |            | Метод<br>определения<br>координат<br>характерной<br>точки | Средняя<br>квадратическая<br>погрешность<br>положения<br>характерной<br>точки (Mt), м | Описание<br>обозначения<br>точки на<br>местности<br>(при<br>наличии) |
|   | X                             | Y | X   | Y          |   |   |  |
| 1   | 2                             | 3 | 4   | 5          | 6   | 7   | 8  |
| 11809   | -                             | - | 446278.26                                   | 2235798.21 | Картометрический метод                                    | 5.0   | -  |
| 11810   | -                             | - | 446281.83                                   | 2235800.23 | Картометрический метод                                    | 5.0   | -  |
| 11811   | -                             | - | 446270.12                                   | 2235877.98 | Картометрический метод                                    | 5.0   | -  |
| 11812   | -                             | - | 446264.61                                   | 2235924.99 | Картометрический метод                                    | 5.0   | -  |
| 11813   | -                             | - | 446253.44                                   | 2235962.04 | Картометрический метод                                    | 5.0   | -  |
| 11801   | -                             | - | 446128.72                                   | 2235884.90 | Картометрический метод                                    | 5.0   | -  |
| 11814   | -                             | - | 444143.15                                   | 2230635.56 | Картометрический метод                                    | 5.0   | -  |
| 11815   | -                             | - | 444143.77                                   | 2230604.47 | Картометрический метод                                    | 5.0   | -  |
| 11816   | -                             | - | 444143.79                                   | 2230603.31 | Картометрический метод                                    | 5.0   | -  |
| 11817   | -                             | - | 444146.99                                   | 2230566.32 | Картометрический метод                                    | 5.0   | -  |
| 11818   | -                             | - | 444146.16                                   | 2230559.14 | Картометрический метод                                    | 5.0   | -  |
| 11819   | -                             | - | 444146.18                                   | 2230558.74 | Картометрический метод                                    | 5.0   | -  |
| 11820   | -                             | - | 444146.11                                   | 2230558.72 | Картометрический метод                                    | 5.0   | -  |
| 11821   | -                             | - | 444147.95                                   | 2230525.03 | Картометрический метод                                    | 5.0   | -  |
| 11822   | -                             | - | 444148.07                                   | 2230524.78 | Картометрический метод                                    | 5.0   | -  |
| 11823   | -                             | - | 444150.63                                   | 2230491.52 | Картометрический метод                                    | 5.0   | -  |
| 11824   | -                             | - | 444154.57                                   | 2230432.19 | Картометрический метод                                    | 5.0   | -  |
| 11825   | -                             | - | 444162.84                                   | 2230426.75 | Картометрический метод                                    | 5.0   | -  |
| 11826   | -                             | - | 444169.22                                   | 2230422.49 | Картометрический метод                                    | 5.0   | -  |
| 11827   | -                             | - | 444164.48                                   | 2230415.44 | Картометрический метод                                    | 5.0   | -  |
| 11828   | -                             | - | 444160.48                                   | 2230376.62 | Картометрический метод                                    | 5.0   | -  |
| 11829   | -                             | - | 444158.81                                   | 2230376.97 | Картометрический метод                                    | 5.0   | -  |
| 11830   | -                             | - | 444158.77                                   | 2230371.73 | Картометрический метод                                    | 5.0   | -  |
| 11831   | -                             | - | 444158.54                                   | 2230367.48 | Картометрический метод                                    | 5.0   | -  |
| 11832   | -                             | - | 444158.13                                   | 2230357.06 | Картометрический метод                                    | 5.0   | -  |

| 2. Сведения о характерных точках границ объекта |                               |   |   |            |   |   |  |
|---|-------------------------------|---|---|------------|---|---|--|
| Обозначение<br>характерных<br>точек границ      | Существующие<br>координаты, м |   | Измененные<br>(уточненные)<br>координаты, м |            | Метод<br>определения<br>координат<br>характерной<br>точки | Средняя<br>квадратическая<br>погрешность<br>положения<br>характерной<br>точки (Mt), м | Описание<br>обозначения<br>точки на<br>местности<br>(при<br>наличии) |
|   | X                             | Y | X   | Y          |   |   |  |
| 1   | 2                             | 3 | 4   | 5          | 6   | 7   | 8  |
| 11833   | -                             | - | 444158.65                                   | 2230356.43 | Картометрический метод                                    | 5.0   | -  |
| 11834   | -                             | - | 444162.03                                   | 2230352.29 | Картометрический метод                                    | 5.0   | -  |
| 11835   | -                             | - | 444161.33                                   | 2230328.46 | Картометрический метод                                    | 5.0   | -  |
| 11836   | -                             | - | 444161.33                                   | 2230328.45 | Картометрический метод                                    | 5.0   | -  |
| 11837   | -                             | - | 444161.29                                   | 2230327.14 | Картометрический метод                                    | 5.0   | -  |
| 11838   | -                             | - | 444160.08                                   | 2230276.01 | Картометрический метод                                    | 5.0   | -  |
| 11839   | -                             | - | 444158.22                                   | 2230221.43 | Картометрический метод                                    | 5.0   | -  |
| 11840   | -                             | - | 444156.14                                   | 2230217.90 | Картометрический метод                                    | 5.0   | -  |
| 11841   | -                             | - | 444156.67                                   | 2230180.91 | Картометрический метод                                    | 5.0   | -  |
| 11842   | -                             | - | 444164.31                                   | 2230166.65 | Картометрический метод                                    | 5.0   | -  |
| 11843   | -                             | - | 444179.31                                   | 2230166.35 | Картометрический метод                                    | 5.0   | -  |
| 11844   | -                             | - | 444190.29                                   | 2230227.38 | Картометрический метод                                    | 5.0   | -  |
| 11845   | -                             | - | 444190.28                                   | 2230227.38 | Картометрический метод                                    | 5.0   | -  |
| 11846   | -                             | - | 444180.78                                   | 2230228.65 | Картометрический метод                                    | 5.0   | -  |
| 11847   | -                             | - | 444184.59                                   | 2230251.67 | Картометрический метод                                    | 5.0   | -  |
| 11848   | -                             | - | 444224.14                                   | 2230256.93 | Картометрический метод                                    | 5.0   | -  |
| 11849   | -                             | - | 444219.98                                   | 2230290.98 | Картометрический метод                                    | 5.0   | -  |
| 11850   | -                             | - | 444216.43                                   | 2230324.06 | Картометрический метод                                    | 5.0   | -  |
| 11851   | -                             | - | 444215.36                                   | 2230330.70 | Картометрический метод                                    | 5.0   | -  |
| 11852   | -                             | - | 444212.24                                   | 2230374.92 | Картометрический метод                                    | 5.0   | -  |
| 11853   | -                             | - | 444212.24                                   | 2230374.93 | Картометрический метод                                    | 5.0   | -  |
| 11854   | -                             | - | 444211.27                                   | 2230383.05 | Картометрический метод                                    | 5.0   | -  |
| 11855   | -                             | - | 444211.27                                   | 2230383.06 | Картометрический метод                                    | 5.0   | -  |
| 11856   | -                             | - | 444219.38                                   | 2230392.49 | Картометрический метод                                    | 5.0   | -  |
| 11857   | -                             | - | 444245.94                                   | 2230420.64 | Картометрический метод                                    | 5.0   | -  |



| 2. Сведения о характерных точках границ объекта |                               |   |   |            |   |   |  |
|---|-------------------------------|---|---|------------|---|---|--|
| Обозначение<br>характерных<br>точек границ      | Существующие<br>координаты, м |   | Измененные<br>(уточненные)<br>координаты, м |            | Метод<br>определения<br>координат<br>характерной<br>точки | Средняя<br>квадратическая<br>погрешность<br>положения<br>характерной<br>точки (Mt), м | Описание<br>обозначения<br>точки на<br>местности<br>(при<br>наличии) |
|   | X                             | Y | X   | Y          |   |   |  |
| 1   | 2                             | 3 | 4   | 5          | 6   | 7   | 8  |
| 11858   | -                             | - | 444270.40                                   | 2230446.12 | Картометрический метод                                    | 5.0   | -  |
| 11859   | -                             | - | 444222.38                                   | 2230491.14 | Картометрический метод                                    | 5.0   | -  |
| 11860   | -                             | - | 444208.79                                   | 2230505.81 | Картометрический метод                                    | 5.0   | -  |
| 11861   | -                             | - | 444205.22                                   | 2230513.63 | Картометрический метод                                    | 5.0   | -  |
| 11862   | -                             | - | 444205.43                                   | 2230517.05 | Картометрический метод                                    | 5.0   | -  |
| 11863   | -                             | - | 444195.34                                   | 2230529.56 | Картометрический метод                                    | 5.0   | -  |
| 11864   | -                             | - | 444189.32                                   | 2230538.64 | Картометрический метод                                    | 5.0   | -  |
| 11865   | -                             | - | 444189.76                                   | 2230539.51 | Картометрический метод                                    | 5.0   | -  |
| 11866   | -                             | - | 444185.00                                   | 2230549.62 | Картометрический метод                                    | 5.0   | -  |
| 11867   | -                             | - | 444177.43                                   | 2230569.95 | Картометрический метод                                    | 5.0   | -  |
| 11868   | -                             | - | 444174.81                                   | 2230577.00 | Картометрический метод                                    | 5.0   | -  |
| 11869   | -                             | - | 444166.68                                   | 2230603.14 | Картометрический метод                                    | 5.0   | -  |
| 11870   | -                             | - | 444155.56                                   | 2230638.96 | Картометрический метод                                    | 5.0   | -  |
| 11814   | -                             | - | 444143.15                                   | 2230635.56 | Картометрический метод                                    | 5.0   | -  |
| 11871   | -                             | - | 444048.35                                   | 2233258.94 | Картометрический метод                                    | 5.0   | -  |
| 11872   | -                             | - | 444048.32                                   | 2233257.68 | Картометрический метод                                    | 5.0   | -  |
| 11873   | -                             | - | 444036.21                                   | 2233257.04 | Картометрический метод                                    | 5.0   | -  |
| 11874   | -                             | - | 444036.23                                   | 2233255.17 | Картометрический метод                                    | 5.0   | -  |
| 11875   | -                             | - | 444008.93                                   | 2233252.69 | Картометрический метод                                    | 5.0   | -  |
| 11876   | -                             | - | 443979.77                                   | 2233251.42 | Картометрический метод                                    | 5.0   | -  |
| 11877   | -                             | - | 443979.76                                   | 2233251.42 | Картометрический метод                                    | 5.0   | -  |
| 11878   | -                             | - | 443948.80                                   | 2233248.29 | Картометрический метод                                    | 5.0   | -  |
| 11879   | -                             | - | 443948.74                                   | 2233243.39 | Картометрический метод                                    | 5.0   | -  |
| 11880   | -                             | - | 443916.01                                   | 2233240.43 | Картометрический метод                                    | 5.0   | -  |
| 11881   | -                             | - | 443913.83                                   | 2233211.71 | Картометрический метод                                    | 5.0   | -  |

| 2. Сведения о характерных точках границ объекта |                               |   |   |            |   |   |  |
|---|-------------------------------|---|---|------------|---|---|--|
| Обозначение<br>характерных<br>точек границ      | Существующие<br>координаты, м |   | Измененные<br>(уточненные)<br>координаты, м |            | Метод<br>определения<br>координат<br>характерной<br>точки | Средняя<br>квадратическая<br>погрешность<br>положения<br>характерной<br>точки (Mt), м | Описание<br>обозначения<br>точки на<br>местности<br>(при<br>наличии) |
|   | X                             | Y | X   | Y          |   |   |  |
| 1   | 2                             | 3 | 4   | 5          | 6   | 7   | 8  |
| 11882   | -                             | - | 443913.09                                   | 2233211.73 | Картометрический метод                                    | 5.0   | -  |
| 11883   | -                             | - | 443911.95                                   | 2233188.71 | Картометрический метод                                    | 5.0   | -  |
| 11884   | -                             | - | 443911.14                                   | 2233172.23 | Картометрический метод                                    | 5.0   | -  |
| 11885   | -                             | - | 443912.07                                   | 2233172.20 | Картометрический метод                                    | 5.0   | -  |
| 11886   | -                             | - | 443911.34                                   | 2233159.63 | Картометрический метод                                    | 5.0   | -  |
| 11887   | -                             | - | 443910.61                                   | 2233159.62 | Картометрический метод                                    | 5.0   | -  |
| 11888   | -                             | - | 443909.12                                   | 2233129.59 | Картометрический метод                                    | 5.0   | -  |
| 11889   | -                             | - | 443909.25                                   | 2233129.59 | Картометрический метод                                    | 5.0   | -  |
| 11890   | -                             | - | 443907.87                                   | 2233099.65 | Картометрический метод                                    | 5.0   | -  |
| 11891   | -                             | - | 443939.50                                   | 2233100.04 | Картометрический метод                                    | 5.0   | -  |
| 11892   | -                             | - | 443939.52                                   | 2233100.04 | Картометрический метод                                    | 5.0   | -  |
| 11893   | -                             | - | 443941.77                                   | 2233100.07 | Картометрический метод                                    | 5.0   | -  |
| 11894   | -                             | - | 443941.77                                   | 2233100.10 | Картометрический метод                                    | 5.0   | -  |
| 11895   | -                             | - | 443959.13                                   | 2233100.33 | Картометрический метод                                    | 5.0   | -  |
| 11896   | -                             | - | 443975.58                                   | 2233100.58 | Картометрический метод                                    | 5.0   | -  |
| 11897   | -                             | - | 444008.46                                   | 2233101.07 | Картометрический метод                                    | 5.0   | -  |
| 11898   | -                             | - | 444040.05                                   | 2233101.41 | Картометрический метод                                    | 5.0   | -  |
| 11899   | -                             | - | 444040.39                                   | 2233101.42 | Картометрический метод                                    | 5.0   | -  |
| 11900   | -                             | - | 444065.07                                   | 2233101.77 | Картометрический метод                                    | 5.0   | -  |
| 11901   | -                             | - | 444073.34                                   | 2233101.88 | Картометрический метод                                    | 5.0   | -  |
| 11902   | -                             | - | 444072.77                                   | 2233131.88 | Картометрический метод                                    | 5.0   | -  |
| 11903   | -                             | - | 444072.59                                   | 2233162.04 | Картометрический метод                                    | 5.0   | -  |
| 11904   | -                             | - | 444072.12                                   | 2233162.04 | Картометрический метод                                    | 5.0   | -  |
| 11905   | -                             | - | 444071.82                                   | 2233176.00 | Картометрический метод                                    | 5.0   | -  |
| 11906   | -                             | - | 444072.38                                   | 2233176.01 | Картометрический метод                                    | 5.0   | -  |

| 2. Сведения о характерных точках границ объекта |                               |   |   |            |   |   |  |
|---|-------------------------------|---|---|------------|---|---|--|
| Обозначение<br>характерных<br>точек границ      | Существующие<br>координаты, м |   | Измененные<br>(уточненные)<br>координаты, м |            | Метод<br>определения<br>координат<br>характерной<br>точки | Средняя<br>квадратическая<br>погрешность<br>положения<br>характерной<br>точки (Mt), м | Описание<br>обозначения<br>точки на<br>местности<br>(при<br>наличии) |
|   | X                             | Y | X   | Y          |   |   |  |
| 1   | 2                             | 3 | 4   | 5          | 6   | 7   | 8  |
| 11907   | -                             | - | 444071.99                                   | 2233201.27 | Картометрический метод                                    | 5.0   | -  |
| 11908   | -                             | - | 444072.02                                   | 2233201.27 | Картометрический метод                                    | 5.0   | -  |
| 11909   | -                             | - | 444071.64                                   | 2233226.97 | Картометрический метод                                    | 5.0   | -  |
| 11910   | -                             | - | 444070.73                                   | 2233226.96 | Картометрический метод                                    | 5.0   | -  |
| 11911   | -                             | - | 444070.43                                   | 2233259.87 | Картометрический метод                                    | 5.0   | -  |
| 11871   | -                             | - | 444048.35                                   | 2233258.94 | Картометрический метод                                    | 5.0   | -  |
| 11912   | -                             | - | 444027.27                                   | 2233415.82 | Картометрический метод                                    | 5.0   | -  |
| 11913   | -                             | - | 443950.21                                   | 2233414.14 | Картометрический метод                                    | 5.0   | -  |
| 11914   | -                             | - | 443950.22                                   | 2233414.44 | Картометрический метод                                    | 5.0   | -  |
| 11915   | -                             | - | 443943.76                                   | 2233414.90 | Картометрический метод                                    | 5.0   | -  |
| 11916   | -                             | - | 443918.51                                   | 2233413.45 | Картометрический метод                                    | 5.0   | -  |
| 11917   | -                             | - | 443913.82                                   | 2233408.64 | Картометрический метод                                    | 5.0   | -  |
| 11918   | -                             | - | 443914.60                                   | 2233377.22 | Картометрический метод                                    | 5.0   | -  |
| 11919   | -                             | - | 443915.49                                   | 2233377.03 | Картометрический метод                                    | 5.0   | -  |
| 11920   | -                             | - | 443914.95                                   | 2233335.70 | Картометрический метод                                    | 5.0   | -  |
| 11921   | -                             | - | 443915.18                                   | 2233335.72 | Картометрический метод                                    | 5.0   | -  |
| 11922   | -                             | - | 443914.58                                   | 2233285.42 | Картометрический метод                                    | 5.0   | -  |
| 11923   | -                             | - | 443914.23                                   | 2233280.99 | Картометрический метод                                    | 5.0   | -  |
| 11924   | -                             | - | 443914.31                                   | 2233256.53 | Картометрический метод                                    | 5.0   | -  |
| 11925   | -                             | - | 443954.61                                   | 2233259.85 | Картометрический метод                                    | 5.0   | -  |
| 11926   | -                             | - | 443959.20                                   | 2233260.18 | Картометрический метод                                    | 5.0   | -  |
| 11927   | -                             | - | 443989.57                                   | 2233262.20 | Картометрический метод                                    | 5.0   | -  |
| 11928   | -                             | - | 444018.49                                   | 2233264.69 | Картометрический метод                                    | 5.0   | -  |
| 11929   | -                             | - | 444018.59                                   | 2233264.06 | Картометрический метод                                    | 5.0   | -  |
| 11930   | -                             | - | 444046.39                                   | 2233266.26 | Картометрический метод                                    | 5.0   | -  |

| 2. Сведения о характерных точках границ объекта |                               |   |   |            |   |   |  |
|---|-------------------------------|---|---|------------|---|---|--|
| Обозначение<br>характерных<br>точек границ      | Существующие<br>координаты, м |   | Измененные<br>(уточненные)<br>координаты, м |            | Метод<br>определения<br>координат<br>характерной<br>точки | Средняя<br>квадратическая<br>погрешность<br>положения<br>характерной<br>точки (Mt), м | Описание<br>обозначения<br>точки на<br>местности<br>(при<br>наличии) |
|   | X                             | Y | X   | Y          |   |   |  |
| 1   | 2                             | 3 | 4   | 5          | 6   | 7   | 8  |
| 11931   | -                             | - | 444046.41                                   | 2233266.63 | Картометрический метод                                    | 5.0   | -  |
| 11932   | -                             | - | 444074.20                                   | 2233268.90 | Картометрический метод                                    | 5.0   | -  |
| 11933   | -                             | - | 444073.85                                   | 2233306.11 | Картометрический метод                                    | 5.0   | -  |
| 11934   | -                             | - | 444073.33                                   | 2233324.48 | Картометрический метод                                    | 5.0   | -  |
| 11935   | -                             | - | 444072.48                                   | 2233324.59 | Картометрический метод                                    | 5.0   | -  |
| 11936   | -                             | - | 444072.51                                   | 2233327.26 | Картометрический метод                                    | 5.0   | -  |
| 11937   | -                             | - | 444072.48                                   | 2233332.14 | Картометрический метод                                    | 5.0   | -  |
| 11938   | -                             | - | 444072.25                                   | 2233352.76 | Картометрический метод                                    | 5.0   | -  |
| 11939   | -                             | - | 444071.54                                   | 2233353.70 | Картометрический метод                                    | 5.0   | -  |
| 11940   | -                             | - | 444072.27                                   | 2233357.34 | Картометрический метод                                    | 5.0   | -  |
| 11941   | -                             | - | 444072.49                                   | 2233391.51 | Картометрический метод                                    | 5.0   | -  |
| 11942   | -                             | - | 444072.49                                   | 2233391.52 | Картометрический метод                                    | 5.0   | -  |
| 11943   | -                             | - | 444072.04                                   | 2233403.24 | Картометрический метод                                    | 5.0   | -  |
| 11944   | -                             | - | 444071.54                                   | 2233415.84 | Картометрический метод                                    | 5.0   | -  |
| 11912   | -                             | - | 444027.27                                   | 2233415.82 | Картометрический метод                                    | 5.0   | -  |
| 11945   | -                             | - | 446184.45                                   | 2233823.67 | Картометрический метод                                    | 5.0   | -  |
| 11946   | -                             | - | 446138.80                                   | 2233728.11 | Картометрический метод                                    | 5.0   | -  |
| 11947   | -                             | - | 446184.27                                   | 2233706.08 | Картометрический метод                                    | 5.0   | -  |
| 11948   | -                             | - | 446229.84                                   | 2233683.81 | Картометрический метод                                    | 5.0   | -  |
| 11949   | -                             | - | 446236.37                                   | 2233681.44 | Картометрический метод                                    | 5.0   | -  |
| 11950   | -                             | - | 446296.80                                   | 2233652.32 | Картометрический метод                                    | 5.0   | -  |
| 11951   | -                             | - | 446302.03                                   | 2233651.54 | Картометрический метод                                    | 5.0   | -  |
| 11952   | -                             | - | 446290.75                                   | 2233629.17 | Картометрический метод                                    | 5.0   | -  |
| 11953   | -                             | - | 446345.60                                   | 2233601.27 | Картометрический метод                                    | 5.0   | -  |
| 11954   | -                             | - | 446355.11                                   | 2233614.95 | Картометрический метод                                    | 5.0   | -  |

| 2. Сведения о характерных точках границ объекта |                               |   |   |            |   |   |  |
|---|-------------------------------|---|---|------------|---|---|--|
| Обозначение<br>характерных<br>точек границ      | Существующие<br>координаты, м |   | Измененные<br>(уточненные)<br>координаты, м |            | Метод<br>определения<br>координат<br>характерной<br>точки | Средняя<br>квадратическая<br>погрешность<br>положения<br>характерной<br>точки (Mt), м | Описание<br>обозначения<br>точки на<br>местности<br>(при<br>наличии) |
|   | X                             | Y | X   | Y          |   |   |  |
| 1   | 2                             | 3 | 4   | 5          | 6   | 7   | 8  |
| 11955   | -                             | - | 446338.63                                   | 2233651.39 | Картометрический метод                                    | 5.0   | -  |
| 11956   | -                             | - | 446342.58                                   | 2233668.94 | Картометрический метод                                    | 5.0   | -  |
| 11957   | -                             | - | 446344.55                                   | 2233677.69 | Картометрический метод                                    | 5.0   | -  |
| 11958   | -                             | - | 446360.89                                   | 2233704.79 | Картометрический метод                                    | 5.0   | -  |
| 11959   | -                             | - | 446373.58                                   | 2233732.08 | Картометрический метод                                    | 5.0   | -  |
| 11960   | -                             | - | 446283.99                                   | 2233775.59 | Картометрический метод                                    | 5.0   | -  |
| 11961   | -                             | - | 446274.93                                   | 2233782.02 | Картометрический метод                                    | 5.0   | -  |
| 11962   | -                             | - | 446234.65                                   | 2233801.45 | Картометрический метод                                    | 5.0   | -  |
| 11963   | -                             | - | 446184.54                                   | 2233823.77 | Картометрический метод                                    | 5.0   | -  |
| 11945   | -                             | - | 446184.45                                   | 2233823.67 | Картометрический метод                                    | 5.0   | -  |
| 11964   | -                             | - | 445283.24                                   | 2233944.92 | Картометрический метод                                    | 5.0   | -  |
| 11965   | -                             | - | 445279.31                                   | 2233927.97 | Картометрический метод                                    | 5.0   | -  |
| 11966   | -                             | - | 445279.30                                   | 2233927.93 | Картометрический метод                                    | 5.0   | -  |
| 11967   | -                             | - | 445279.24                                   | 2233927.94 | Картометрический метод                                    | 5.0   | -  |
| 11968   | -                             | - | 445273.15                                   | 2233892.79 | Картометрический метод                                    | 5.0   | -  |
| 11969   | -                             | - | 445273.19                                   | 2233892.77 | Картометрический метод                                    | 5.0   | -  |
| 11970   | -                             | - | 445267.96                                   | 2233864.03 | Картометрический метод                                    | 5.0   | -  |
| 11971   | -                             | - | 445266.59                                   | 2233857.97 | Картометрический метод                                    | 5.0   | -  |
| 11972   | -                             | - | 445262.34                                   | 2233831.83 | Картометрический метод                                    | 5.0   | -  |
| 11973   | -                             | - | 445262.40                                   | 2233830.58 | Картометрический метод                                    | 5.0   | -  |
| 11974   | -                             | - | 445262.89                                   | 2233830.53 | Картометрический метод                                    | 5.0   | -  |
| 11975   | -                             | - | 445258.49                                   | 2233800.38 | Картометрический метод                                    | 5.0   | -  |
| 11976   | -                             | - | 445253.24                                   | 2233764.05 | Картометрический метод                                    | 5.0   | -  |
| 11977   | -                             | - | 445247.27                                   | 2233725.29 | Картометрический метод                                    | 5.0   | -  |
| 11978   | -                             | - | 445325.93                                   | 2233713.40 | Картометрический метод                                    | 5.0   | -  |

| 2. Сведения о характерных точках границ объекта |                               |   |   |            |   |   |  |
|---|-------------------------------|---|---|------------|---|---|--|
| Обозначение<br>характерных<br>точек границ      | Существующие<br>координаты, м |   | Измененные<br>(уточненные)<br>координаты, м |            | Метод<br>определения<br>координат<br>характерной<br>точки | Средняя<br>квадратическая<br>погрешность<br>положения<br>характерной<br>точки (Mt), м | Описание<br>обозначения<br>точки на<br>местности<br>(при<br>наличии) |
|   | X                             | Y | X   | Y          |   |   |  |
| 1   | 2                             | 3 | 4   | 5          | 6   | 7   | 8  |
| 11979   | -                             | - | 445358.52                                   | 2233708.85 | Картометрический метод                                    | 5.0   | -  |
| 11980   | -                             | - | 445364.53                                   | 2233708.38 | Картометрический метод                                    | 5.0   | -  |
| 11981   | -                             | - | 445364.67                                   | 2233708.37 | Картометрический метод                                    | 5.0   | -  |
| 11982   | -                             | - | 445371.66                                   | 2233713.01 | Картометрический метод                                    | 5.0   | -  |
| 11983   | -                             | - | 445372.12                                   | 2233713.32 | Картометрический метод                                    | 5.0   | -  |
| 11984   | -                             | - | 445372.14                                   | 2233713.44 | Картометрический метод                                    | 5.0   | -  |
| 11985   | -                             | - | 445372.41                                   | 2233715.55 | Картометрический метод                                    | 5.0   | -  |
| 11986   | -                             | - | 445372.42                                   | 2233715.59 | Картометрический метод                                    | 5.0   | -  |
| 11987   | -                             | - | 445372.83                                   | 2233718.75 | Картометрический метод                                    | 5.0   | -  |
| 11988   | -                             | - | 445372.84                                   | 2233718.84 | Картометрический метод                                    | 5.0   | -  |
| 11989   | -                             | - | 445372.83                                   | 2233718.84 | Картометрический метод                                    | 5.0   | -  |
| 11990   | -                             | - | 445372.71                                   | 2233718.85 | Картометрический метод                                    | 5.0   | -  |
| 11991   | -                             | - | 445372.58                                   | 2233718.87 | Картометрический метод                                    | 5.0   | -  |
| 11992   | -                             | - | 445366.39                                   | 2233719.71 | Картометрический метод                                    | 5.0   | -  |
| 11993   | -                             | - | 445366.89                                   | 2233723.02 | Картометрический метод                                    | 5.0   | -  |
| 11994   | -                             | - | 445365.47                                   | 2233723.26 | Картометрический метод                                    | 5.0   | -  |
| 11995   | -                             | - | 445365.49                                   | 2233723.41 | Картометрический метод                                    | 5.0   | -  |
| 11996   | -                             | - | 445366.30                                   | 2233728.94 | Картометрический метод                                    | 5.0   | -  |
| 11997   | -                             | - | 445367.45                                   | 2233736.80 | Картометрический метод                                    | 5.0   | -  |
| 11998   | -                             | - | 445369.97                                   | 2233737.52 | Картометрический метод                                    | 5.0   | -  |
| 11999   | -                             | - | 445372.00                                   | 2233748.67 | Картометрический метод                                    | 5.0   | -  |
| 12000   | -                             | - | 445373.71                                   | 2233758.10 | Картометрический метод                                    | 5.0   | -  |
| 12001   | -                             | - | 445373.84                                   | 2233758.08 | Картометрический метод                                    | 5.0   | -  |
| 12002   | -                             | - | 445374.16                                   | 2233758.03 | Картометрический метод                                    | 5.0   | -  |
| 12003   | -                             | - | 445380.08                                   | 2233805.53 | Картометрический метод                                    | 5.0   | -  |

| 2. Сведения о характерных точках границ объекта |                               |   |   |            |   |   |  |
|---|-------------------------------|---|---|------------|---|---|--|
| Обозначение<br>характерных<br>точек границ      | Существующие<br>координаты, м |   | Измененные<br>(уточненные)<br>координаты, м |            | Метод<br>определения<br>координат<br>характерной<br>точки | Средняя<br>квадратическая<br>погрешность<br>положения<br>характерной<br>точки (Mt), м | Описание<br>обозначения<br>точки на<br>местности<br>(при<br>наличии) |
|   | X                             | Y | X   | Y          |   |   |  |
| 1   | 2                             | 3 | 4   | 5          | 6   | 7   | 8  |
| 12004   | -                             | - | 445381.39                                   | 2233816.07 | Картометрический метод                                    | 5.0   | -  |
| 12005   | -                             | - | 445382.30                                   | 2233820.66 | Картометрический метод                                    | 5.0   | -  |
| 12006   | -                             | - | 445382.70                                   | 2233823.78 | Картометрический метод                                    | 5.0   | -  |
| 12007   | -                             | - | 445382.72                                   | 2233823.92 | Картометрический метод                                    | 5.0   | -  |
| 12008   | -                             | - | 445382.77                                   | 2233824.38 | Картометрический метод                                    | 5.0   | -  |
| 12009   | -                             | - | 445383.69                                   | 2233830.22 | Картометрический метод                                    | 5.0   | -  |
| 12010   | -                             | - | 445384.51                                   | 2233835.32 | Картометрический метод                                    | 5.0   | -  |
| 12011   | -                             | - | 445385.11                                   | 2233839.07 | Картометрический метод                                    | 5.0   | -  |
| 12012   | -                             | - | 445385.19                                   | 2233839.56 | Картометрический метод                                    | 5.0   | -  |
| 12013   | -                             | - | 445385.74                                   | 2233842.95 | Картометрический метод                                    | 5.0   | -  |
| 12014   | -                             | - | 445384.70                                   | 2233849.10 | Картометрический метод                                    | 5.0   | -  |
| 12015   | -                             | - | 445358.18                                   | 2233884.92 | Картометрический метод                                    | 5.0   | -  |
| 12016   | -                             | - | 445346.25                                   | 2233901.03 | Картометрический метод                                    | 5.0   | -  |
| 12017   | -                             | - | 445346.24                                   | 2233901.04 | Картометрический метод                                    | 5.0   | -  |
| 12018   | -                             | - | 445321.02                                   | 2233936.74 | Картометрический метод                                    | 5.0   | -  |
| 12019   | -                             | - | 445320.82                                   | 2233936.85 | Картометрический метод                                    | 5.0   | -  |
| 12020   | -                             | - | 445296.61                                   | 2233971.57 | Картометрический метод                                    | 5.0   | -  |
| 12021   | -                             | - | 445288.83                                   | 2233978.59 | Картометрический метод                                    | 5.0   | -  |
| 11964   | -                             | - | 445283.24                                   | 2233944.92 | Картометрический метод                                    | 5.0   | -  |
| 12022   | -                             | - | 444085.28                                   | 2231560.06 | Картометрический метод                                    | 5.0   | -  |
| 12023   | -                             | - | 444071.28                                   | 2231551.81 | Картометрический метод                                    | 5.0   | -  |
| 12024   | -                             | - | 444045.26                                   | 2231536.51 | Картометрический метод                                    | 5.0   | -  |
| 12025   | -                             | - | 444006.88                                   | 2231514.25 | Картометрический метод                                    | 5.0   | -  |
| 12026   | -                             | - | 443983.54                                   | 2231500.36 | Картометрический метод                                    | 5.0   | -  |
| 12027   | -                             | - | 443985.17                                   | 2231496.65 | Картометрический метод                                    | 5.0   | -  |

| 2. Сведения о характерных точках границ объекта |                               |   |   |            |   |   |  |
|---|-------------------------------|---|---|------------|---|---|--|
| Обозначение<br>характерных<br>точек границ      | Существующие<br>координаты, м |   | Измененные<br>(уточненные)<br>координаты, м |            | Метод<br>определения<br>координат<br>характерной<br>точки | Средняя<br>квадратическая<br>погрешность<br>положения<br>характерной<br>точки (Mt), м | Описание<br>обозначения<br>точки на<br>местности<br>(при<br>наличии) |
|   | X                             | Y | X   | Y          |   |   |  |
| 1   | 2                             | 3 | 4   | 5          | 6   | 7   | 8  |
| 12028   | -                             | - | 443983.75                                   | 2231496.15 | Картометрический метод                                    | 5.0   | -  |
| 12029   | -                             | - | 443990.23                                   | 2231480.52 | Картометрический метод                                    | 5.0   | -  |
| 12030   | -                             | - | 443996.03                                   | 2231466.54 | Картометрический метод                                    | 5.0   | -  |
| 12031   | -                             | - | 444006.09                                   | 2231442.24 | Картометрический метод                                    | 5.0   | -  |
| 12032   | -                             | - | 444006.42                                   | 2231442.35 | Картометрический метод                                    | 5.0   | -  |
| 12033   | -                             | - | 444015.00                                   | 2231429.49 | Картометрический метод                                    | 5.0   | -  |
| 12034   | -                             | - | 444015.19                                   | 2231428.97 | Картометрический метод                                    | 5.0   | -  |
| 12035   | -                             | - | 444014.99                                   | 2231428.91 | Картометрический метод                                    | 5.0   | -  |
| 12036   | -                             | - | 444024.37                                   | 2231402.40 | Картометрический метод                                    | 5.0   | -  |
| 12037   | -                             | - | 444035.36                                   | 2231371.32 | Картометрический метод                                    | 5.0   | -  |
| 12038   | -                             | - | 444039.64                                   | 2231348.07 | Картометрический метод                                    | 5.0   | -  |
| 12039   | -                             | - | 444048.33                                   | 2231330.39 | Картометрический метод                                    | 5.0   | -  |
| 12040   | -                             | - | 444056.13                                   | 2231320.11 | Картометрический метод                                    | 5.0   | -  |
| 12041   | -                             | - | 444062.89                                   | 2231311.51 | Картометрический метод                                    | 5.0   | -  |
| 12042   | -                             | - | 444083.61                                   | 2231285.11 | Картометрический метод                                    | 5.0   | -  |
| 12043   | -                             | - | 444087.61                                   | 2231293.36 | Картометрический метод                                    | 5.0   | -  |
| 12044   | -                             | - | 444097.38                                   | 2231313.45 | Картометрический метод                                    | 5.0   | -  |
| 12045   | -                             | - | 444097.38                                   | 2231313.46 | Картометрический метод                                    | 5.0   | -  |
| 12046   | -                             | - | 444106.49                                   | 2231330.62 | Картометрический метод                                    | 5.0   | -  |
| 12047   | -                             | - | 444111.29                                   | 2231327.49 | Картометрический метод                                    | 5.0   | -  |
| 12048   | -                             | - | 444112.13                                   | 2231328.80 | Картометрический метод                                    | 5.0   | -  |
| 12049   | -                             | - | 444138.12                                   | 2231312.48 | Картометрический метод                                    | 5.0   | -  |
| 12050   | -                             | - | 444149.76                                   | 2231339.93 | Картометрический метод                                    | 5.0   | -  |
| 12051   | -                             | - | 444146.45                                   | 2231341.81 | Картометрический метод                                    | 5.0   | -  |
| 12052   | -                             | - | 444149.92                                   | 2231350.06 | Картометрический метод                                    | 5.0   | -  |



| 2. Сведения о характерных точках границ объекта |                               |   |   |            |   |   |  |
|---|-------------------------------|---|---|------------|---|---|--|
| Обозначение<br>характерных<br>точек границ      | Существующие<br>координаты, м |   | Измененные<br>(уточненные)<br>координаты, м |            | Метод<br>определения<br>координат<br>характерной<br>точки | Средняя<br>квадратическая<br>погрешность<br>положения<br>характерной<br>точки (Mt), м | Описание<br>обозначения<br>точки на<br>местности<br>(при<br>наличии) |
|   | X                             | Y | X   | Y          |   |   |  |
| 1   | 2                             | 3 | 4   | 5          | 6   | 7   | 8  |
| 12053   | -                             | - | 444116.03                                   | 2231371.42 | Картометрический метод                                    | 5.0   | -  |
| 12054   | -                             | - | 444101.41                                   | 2231391.08 | Картометрический метод                                    | 5.0   | -  |
| 12055   | -                             | - | 444093.58                                   | 2231420.37 | Картометрический метод                                    | 5.0   | -  |
| 12056   | -                             | - | 444134.03                                   | 2231429.48 | Картометрический метод                                    | 5.0   | -  |
| 12057   | -                             | - | 444136.38                                   | 2231429.85 | Картометрический метод                                    | 5.0   | -  |
| 12058   | -                             | - | 444133.51                                   | 2231441.41 | Картометрический метод                                    | 5.0   | -  |
| 12059   | -                             | - | 444103.81                                   | 2231457.75 | Картометрический метод                                    | 5.0   | -  |
| 12060   | -                             | - | 444085.68                                   | 2231451.56 | Картометрический метод                                    | 5.0   | -  |
| 12061   | -                             | - | 444080.89                                   | 2231467.45 | Картометрический метод                                    | 5.0   | -  |
| 12062   | -                             | - | 444086.82                                   | 2231469.48 | Картометрический метод                                    | 5.0   | -  |
| 12063   | -                             | - | 444114.16                                   | 2231478.82 | Картометрический метод                                    | 5.0   | -  |
| 12064   | -                             | - | 444121.61                                   | 2231481.37 | Картометрический метод                                    | 5.0   | -  |
| 12065   | -                             | - | 444123.04                                   | 2231535.79 | Картометрический метод                                    | 5.0   | -  |
| 12066   | -                             | - | 444115.56                                   | 2231531.45 | Картометрический метод                                    | 5.0   | -  |
| 12067   | -                             | - | 444103.87                                   | 2231570.97 | Картометрический метод                                    | 5.0   | -  |
| 12022   | -                             | - | 444085.28                                   | 2231560.06 | Картометрический метод                                    | 5.0   | -  |
| 12068   | -                             | - | 446314.39                                   | 2235524.86 | Картометрический метод                                    | 5.0   | -  |
| 12069   | -                             | - | 446258.67                                   | 2235490.38 | Картометрический метод                                    | 5.0   | -  |
| 12070   | -                             | - | 446271.05                                   | 2235468.89 | Картометрический метод                                    | 5.0   | -  |
| 12071   | -                             | - | 446272.93                                   | 2235465.61 | Картометрический метод                                    | 5.0   | -  |
| 12072   | -                             | - | 446276.80                                   | 2235460.86 | Картометрический метод                                    | 5.0   | -  |
| 12073   | -                             | - | 446289.67                                   | 2235445.03 | Картометрический метод                                    | 5.0   | -  |
| 12074   | -                             | - | 446289.59                                   | 2235444.96 | Картометрический метод                                    | 5.0   | -  |
| 12075   | -                             | - | 446293.62                                   | 2235439.45 | Картометрический метод                                    | 5.0   | -  |
| 12076   | -                             | - | 446296.92                                   | 2235434.95 | Картометрический метод                                    | 5.0   | -  |

| 2. Сведения о характерных точках границ объекта |                               |   |   |            |   |   |  |
|---|-------------------------------|---|---|------------|---|---|--|
| Обозначение<br>характерных<br>точек границ      | Существующие<br>координаты, м |   | Измененные<br>(уточненные)<br>координаты, м |            | Метод<br>определения<br>координат<br>характерной<br>точки | Средняя<br>квадратическая<br>погрешность<br>положения<br>характерной<br>точки (Mt), м | Описание<br>обозначения<br>точки на<br>местности<br>(при<br>наличии) |
|   | X                             | Y | X   | Y          |   |   |  |
| 1   | 2                             | 3 | 4   | 5          | 6   | 7   | 8  |
| 12077   | -                             | - | 446305.46                                   | 2235424.53 | Картометрический метод                                    | 5.0   | -  |
| 12078   | -                             | - | 446342.52                                   | 2235369.03 | Картометрический метод                                    | 5.0   | -  |
| 12079   | -                             | - | 446353.68                                   | 2235355.51 | Картометрический метод                                    | 5.0   | -  |
| 12080   | -                             | - | 446352.05                                   | 2235354.21 | Картометрический метод                                    | 5.0   | -  |
| 12081   | -                             | - | 446355.32                                   | 2235349.85 | Картометрический метод                                    | 5.0   | -  |
| 12082   | -                             | - | 446361.35                                   | 2235354.65 | Картометрический метод                                    | 5.0   | -  |
| 12083   | -                             | - | 446376.14                                   | 2235332.21 | Картометрический метод                                    | 5.0   | -  |
| 12084   | -                             | - | 446380.42                                   | 2235326.76 | Картометрический метод                                    | 5.0   | -  |
| 12085   | -                             | - | 446392.68                                   | 2235311.16 | Картометрический метод                                    | 5.0   | -  |
| 12086   | -                             | - | 446401.48                                   | 2235299.56 | Картометрический метод                                    | 5.0   | -  |
| 12087   | -                             | - | 446407.74                                   | 2235291.30 | Картометрический метод                                    | 5.0   | -  |
| 12088   | -                             | - | 446420.28                                   | 2235273.82 | Картометрический метод                                    | 5.0   | -  |
| 12089   | -                             | - | 446426.24                                   | 2235276.04 | Картометрический метод                                    | 5.0   | -  |
| 12090   | -                             | - | 446431.62                                   | 2235278.62 | Картометрический метод                                    | 5.0   | -  |
| 12091   | -                             | - | 446456.12                                   | 2235292.26 | Картометрический метод                                    | 5.0   | -  |
| 12092   | -                             | - | 446455.91                                   | 2235293.10 | Картометрический метод                                    | 5.0   | -  |
| 12093   | -                             | - | 446492.60                                   | 2235311.34 | Картометрический метод                                    | 5.0   | -  |
| 12094   | -                             | - | 446478.01                                   | 2235333.22 | Картометрический метод                                    | 5.0   | -  |
| 12095   | -                             | - | 446475.89                                   | 2235335.93 | Картометрический метод                                    | 5.0   | -  |
| 12096   | -                             | - | 446466.36                                   | 2235349.33 | Картометрический метод                                    | 5.0   | -  |
| 12097   | -                             | - | 446465.54                                   | 2235348.26 | Картометрический метод                                    | 5.0   | -  |
| 12098   | -                             | - | 446461.77                                   | 2235354.21 | Картометрический метод                                    | 5.0   | -  |
| 12099   | -                             | - | 446462.40                                   | 2235354.69 | Картометрический метод                                    | 5.0   | -  |
| 12100   | -                             | - | 446447.29                                   | 2235375.34 | Картометрический метод                                    | 5.0   | -  |
| 12101   | -                             | - | 446446.89                                   | 2235375.03 | Картометрический метод                                    | 5.0   | -  |

| 2. Сведения о характерных точках границ объекта |                               |   |   |            |   |   |  |
|---|-------------------------------|---|---|------------|---|---|--|
| Обозначение<br>характерных<br>точек границ      | Существующие<br>координаты, м |   | Измененные<br>(уточненные)<br>координаты, м |            | Метод<br>определения<br>координат<br>характерной<br>точки | Средняя<br>квадратическая<br>погрешность<br>положения<br>характерной<br>точки (Mt), м | Описание<br>обозначения<br>точки на<br>местности<br>(при<br>наличии) |
|   | X                             | Y | X   | Y          |   |   |  |
| 1   | 2                             | 3 | 4   | 5          | 6   | 7   | 8  |
| 12102   | -                             | - | 446381.16                                   | 2235467.03 | Картометрический метод                                    | 5.0   | -  |
| 12103   | -                             | - | 446330.00                                   | 2235534.24 | Картометрический метод                                    | 5.0   | -  |
| 12068   | -                             | - | 446314.39                                   | 2235524.86 | Картометрический метод                                    | 5.0   | -  |
| 12104   | -                             | - | 444167.33                                   | 2234439.07 | Картометрический метод                                    | 5.0   | -  |
| 12105   | -                             | - | 444077.71                                   | 2234437.79 | Картометрический метод                                    | 5.0   | -  |
| 12106   | -                             | - | 444076.96                                   | 2234436.93 | Картометрический метод                                    | 5.0   | -  |
| 12107   | -                             | - | 444076.82                                   | 2234436.93 | Картометрический метод                                    | 5.0   | -  |
| 12108   | -                             | - | 444071.72                                   | 2234431.17 | Картометрический метод                                    | 5.0   | -  |
| 12109   | -                             | - | 444071.73                                   | 2234430.96 | Картометрический метод                                    | 5.0   | -  |
| 12110   | -                             | - | 444071.63                                   | 2234430.85 | Картометрический метод                                    | 5.0   | -  |
| 12111   | -                             | - | 444073.31                                   | 2234388.86 | Картометрический метод                                    | 5.0   | -  |
| 12112   | -                             | - | 444073.47                                   | 2234384.58 | Картометрический метод                                    | 5.0   | -  |
| 12113   | -                             | - | 444073.66                                   | 2234331.40 | Картометрический метод                                    | 5.0   | -  |
| 12114   | -                             | - | 444075.39                                   | 2234312.17 | Картометрический метод                                    | 5.0   | -  |
| 12115   | -                             | - | 444075.39                                   | 2234312.14 | Картометрический метод                                    | 5.0   | -  |
| 12116   | -                             | - | 444072.88                                   | 2234240.90 | Картометрический метод                                    | 5.0   | -  |
| 12117   | -                             | - | 444153.36                                   | 2234256.32 | Картометрический метод                                    | 5.0   | -  |
| 12118   | -                             | - | 444178.48                                   | 2234260.17 | Картометрический метод                                    | 5.0   | -  |
| 12119   | -                             | - | 444196.06                                   | 2234263.65 | Картометрический метод                                    | 5.0   | -  |
| 12120   | -                             | - | 444196.52                                   | 2234315.63 | Картометрический метод                                    | 5.0   | -  |
| 12121   | -                             | - | 444196.17                                   | 2234340.14 | Картометрический метод                                    | 5.0   | -  |
| 12122   | -                             | - | 444198.34                                   | 2234381.02 | Картометрический метод                                    | 5.0   | -  |
| 12123   | -                             | - | 444197.55                                   | 2234435.45 | Картометрический метод                                    | 5.0   | -  |
| 12124   | -                             | - | 444196.92                                   | 2234438.38 | Картометрический метод                                    | 5.0   | -  |
| 12125   | -                             | - | 444194.51                                   | 2234440.58 | Картометрический метод                                    | 5.0   | -  |

| 2. Сведения о характерных точках границ объекта |                            |   |                                       |            |   |  |   |
|---|----------------------------|---|---------------------------------------|------------|---|--|---|
| Обозначение характерных точек границ            | Существующие координаты, м |   | Измененные (уточненные) координаты, м |            | Метод определения координат характерной точки | Средняя квадратическая погрешность положения характерной точки (Mt), м | Описание обозначения точки на местности (при наличии) |
|   | X                          | Y | X                                     | Y          |   |  |   |
| 1   | 2                          | 3 | 4                                     | 5          | 6   | 7  | 8   |
| 12104   | -                          | - | 444167.33                             | 2234439.07 | Картометрический метод                        | 5.0  | -   |
| 12126   | -                          | - | 444780.36                             | 2231052.03 | Картометрический метод                        | 5.0  | -   |
| 12127   | -                          | - | 444741.96                             | 2231006.14 | Картометрический метод                        | 5.0  | -   |
| 12128   | -                          | - | 444703.48                             | 2230960.14 | Картометрический метод                        | 5.0  | -   |
| 12129   | -                          | - | 444686.91                             | 2230940.34 | Картометрический метод                        | 5.0  | -   |
| 12130   | -                          | - | 444669.11                             | 2230919.06 | Картометрический метод                        | 5.0  | -   |
| 12131   | -                          | - | 444666.26                             | 2230915.65 | Картометрический метод                        | 5.0  | -   |
| 12132   | -                          | - | 444646.55                             | 2230892.09 | Картометрический метод                        | 5.0  | -   |
| 12133   | -                          | - | 444646.65                             | 2230884.80 | Картометрический метод                        | 5.0  | -   |
| 12134   | -                          | - | 444678.18                             | 2230848.32 | Картометрический метод                        | 5.0  | -   |
| 12135   | -                          | - | 444704.51                             | 2230816.35 | Картометрический метод                        | 5.0  | -   |
| 12136   | -                          | - | 444707.60                             | 2230815.51 | Картометрический метод                        | 5.0  | -   |
| 12137   | -                          | - | 444731.46                             | 2230843.41 | Картометрический метод                        | 5.0  | -   |
| 12138   | -                          | - | 444739.36                             | 2230852.62 | Картометрический метод                        | 5.0  | -   |
| 12139   | -                          | - | 444741.09                             | 2230854.64 | Картометрический метод                        | 5.0  | -   |
| 12140   | -                          | - | 444757.65                             | 2230875.28 | Картометрический метод                        | 5.0  | -   |
| 12141   | -                          | - | 444781.16                             | 2230903.36 | Картометрический метод                        | 5.0  | -   |
| 12142   | -                          | - | 444809.67                             | 2230936.64 | Картометрический метод                        | 5.0  | -   |
| 12143   | -                          | - | 444856.94                             | 2230993.38 | Картометрический метод                        | 5.0  | -   |
| 12144   | -                          | - | 444857.31                             | 2230994.10 | Картометрический метод                        | 5.0  | -   |
| 12145   | -                          | - | 444843.94                             | 2231005.25 | Картометрический метод                        | 5.0  | -   |
| 12146   | -                          | - | 444818.54                             | 2231026.67 | Картометрический метод                        | 5.0  | -   |
| 12147   | -                          | - | 444787.55                             | 2231052.49 | Картометрический метод                        | 5.0  | -   |
| 12126   | -                          | - | 444780.36                             | 2231052.03 | Картометрический метод                        | 5.0  | -   |
| 12148   | -                          | - | 446283.62                             | 2235101.72 | Картометрический метод                        | 5.0  | -   |

| 2. Сведения о характерных точках границ объекта |                               |   |   |            |   |   |  |
|---|-------------------------------|---|---|------------|---|---|--|
| Обозначение<br>характерных<br>точек границ      | Существующие<br>координаты, м |   | Измененные<br>(уточненные)<br>координаты, м |            | Метод<br>определения<br>координат<br>характерной<br>точки | Средняя<br>квадратическая<br>погрешность<br>положения<br>характерной<br>точки (Mt), м | Описание<br>обозначения<br>точки на<br>местности<br>(при<br>наличии) |
|   | X                             | Y | X   | Y          |   |   |  |
| 1   | 2                             | 3 | 4   | 5          | 6   | 7   | 8  |
| 12149   | -                             | - | 446269.80                                   | 2235075.09 | Картометрический метод                                    | 5.0   | -  |
| 12150   | -                             | - | 446251.31                                   | 2235042.16 | Картометрический метод                                    | 5.0   | -  |
| 12151   | -                             | - | 446229.29                                   | 2235002.06 | Картометрический метод                                    | 5.0   | -  |
| 12152   | -                             | - | 446237.09                                   | 2234997.03 | Картометрический метод                                    | 5.0   | -  |
| 12153   | -                             | - | 446220.86                                   | 2234972.05 | Картометрический метод                                    | 5.0   | -  |
| 12154   | -                             | - | 446259.94                                   | 2234949.20 | Картометрический метод                                    | 5.0   | -  |
| 12155   | -                             | - | 446274.95                                   | 2234940.44 | Картометрический метод                                    | 5.0   | -  |
| 12156   | -                             | - | 446290.55                                   | 2234933.55 | Картометрический метод                                    | 5.0   | -  |
| 12157   | -                             | - | 446334.70                                   | 2234914.03 | Картометрический метод                                    | 5.0   | -  |
| 12158   | -                             | - | 446351.24                                   | 2234949.07 | Картометрический метод                                    | 5.0   | -  |
| 12159   | -                             | - | 446365.16                                   | 2234982.84 | Картометрический метод                                    | 5.0   | -  |
| 12160   | -                             | - | 446379.07                                   | 2235009.62 | Картометрический метод                                    | 5.0   | -  |
| 12161   | -                             | - | 446380.31                                   | 2235017.76 | Картометрический метод                                    | 5.0   | -  |
| 12162   | -                             | - | 446394.13                                   | 2235044.39 | Картометрический метод                                    | 5.0   | -  |
| 12163   | -                             | - | 446367.50                                   | 2235058.21 | Картометрический метод                                    | 5.0   | -  |
| 12164   | -                             | - | 446377.45                                   | 2235077.14 | Картометрический метод                                    | 5.0   | -  |
| 12165   | -                             | - | 446381.46                                   | 2235084.77 | Картометрический метод                                    | 5.0   | -  |
| 12166   | -                             | - | 446354.83                                   | 2235098.58 | Картометрический метод                                    | 5.0   | -  |
| 12167   | -                             | - | 446355.18                                   | 2235099.25 | Картометрический метод                                    | 5.0   | -  |
| 12168   | -                             | - | 446326.78                                   | 2235114.35 | Картометрический метод                                    | 5.0   | -  |
| 12169   | -                             | - | 446309.43                                   | 2235123.26 | Картометрический метод                                    | 5.0   | -  |
| 12170   | -                             | - | 446296.31                                   | 2235126.12 | Картометрический метод                                    | 5.0   | -  |
| 12148   | -                             | - | 446283.62                                   | 2235101.72 | Картометрический метод                                    | 5.0   | -  |
| 12171   | -                             | - | 444502.96                                   | 2232381.77 | Картометрический метод                                    | 5.0   | -  |
| 12172   | -                             | - | 444497.18                                   | 2232345.61 | Картометрический метод                                    | 5.0   | -  |

| 2. Сведения о характерных точках границ объекта |                               |   |   |            |   |   |  |
|---|-------------------------------|---|---|------------|---|---|--|
| Обозначение<br>характерных<br>точек границ      | Существующие<br>координаты, м |   | Измененные<br>(уточненные)<br>координаты, м |            | Метод<br>определения<br>координат<br>характерной<br>точки | Средняя<br>квадратическая<br>погрешность<br>положения<br>характерной<br>точки (Mt), м | Описание<br>обозначения<br>точки на<br>местности<br>(при<br>наличии) |
|   | X                             | Y | X   | Y          |   |   |  |
| 1   | 2                             | 3 | 4   | 5          | 6   | 7   | 8  |
| 12173   | -                             | - | 444495.76                                   | 2232333.79 | Картометрический метод                                    | 5.0   | -  |
| 12174   | -                             | - | 444493.19                                   | 2232314.87 | Картометрический метод                                    | 5.0   | -  |
| 12175   | -                             | - | 444491.76                                   | 2232304.58 | Картометрический метод                                    | 5.0   | -  |
| 12176   | -                             | - | 444489.03                                   | 2232284.77 | Картометрический метод                                    | 5.0   | -  |
| 12177   | -                             | - | 444482.84                                   | 2232250.27 | Картометрический метод                                    | 5.0   | -  |
| 12178   | -                             | - | 444483.99                                   | 2232250.08 | Картометрический метод                                    | 5.0   | -  |
| 12179   | -                             | - | 444483.98                                   | 2232250.07 | Картометрический метод                                    | 5.0   | -  |
| 12180   | -                             | - | 444481.25                                   | 2232231.25 | Картометрический метод                                    | 5.0   | -  |
| 12181   | -                             | - | 444479.55                                   | 2232219.57 | Картометрический метод                                    | 5.0   | -  |
| 12182   | -                             | - | 444479.52                                   | 2232219.58 | Картометрический метод                                    | 5.0   | -  |
| 12183   | -                             | - | 444475.88                                   | 2232196.65 | Картометрический метод                                    | 5.0   | -  |
| 12184   | -                             | - | 444475.58                                   | 2232196.69 | Картометрический метод                                    | 5.0   | -  |
| 12185   | -                             | - | 444471.61                                   | 2232169.93 | Картометрический метод                                    | 5.0   | -  |
| 12186   | -                             | - | 444471.65                                   | 2232169.93 | Картометрический метод                                    | 5.0   | -  |
| 12187   | -                             | - | 444471.56                                   | 2232169.29 | Картометрический метод                                    | 5.0   | -  |
| 12188   | -                             | - | 444469.75                                   | 2232157.21 | Картометрический метод                                    | 5.0   | -  |
| 12189   | -                             | - | 444467.38                                   | 2232141.64 | Картометрический метод                                    | 5.0   | -  |
| 12190   | -                             | - | 444461.79                                   | 2232105.79 | Картометрический метод                                    | 5.0   | -  |
| 12191   | -                             | - | 444461.82                                   | 2232105.78 | Картометрический метод                                    | 5.0   | -  |
| 12192   | -                             | - | 444501.30                                   | 2232103.55 | Картометрический метод                                    | 5.0   | -  |
| 12193   | -                             | - | 444508.84                                   | 2232103.24 | Картометрический метод                                    | 5.0   | -  |
| 12194   | -                             | - | 444511.63                                   | 2232137.67 | Картометрический метод                                    | 5.0   | -  |
| 12195   | -                             | - | 444521.31                                   | 2232136.80 | Картометрический метод                                    | 5.0   | -  |
| 12196   | -                             | - | 444522.83                                   | 2232151.89 | Картометрический метод                                    | 5.0   | -  |
| 12197   | -                             | - | 444524.41                                   | 2232167.60 | Картометрический метод                                    | 5.0   | -  |

| 2. Сведения о характерных точках границ объекта |                               |   |   |            |   |   |  |
|---|-------------------------------|---|---|------------|---|---|--|
| Обозначение<br>характерных<br>точек границ      | Существующие<br>координаты, м |   | Измененные<br>(уточненные)<br>координаты, м |            | Метод<br>определения<br>координат<br>характерной<br>точки | Средняя<br>квадратическая<br>погрешность<br>положения<br>характерной<br>точки (Mt), м | Описание<br>обозначения<br>точки на<br>местности<br>(при<br>наличии) |
|   | X                             | Y | X   | Y          |   |   |  |
| 1   | 2                             | 3 | 4   | 5          | 6   | 7   | 8  |
| 12198   | -                             | - | 444524.46                                   | 2232168.24 | Картометрический метод                                    | 5.0   | -  |
| 12199   | -                             | - | 444528.55                                   | 2232168.32 | Картометрический метод                                    | 5.0   | -  |
| 12200   | -                             | - | 444526.29                                   | 2232189.19 | Картометрический метод                                    | 5.0   | -  |
| 12201   | -                             | - | 444537.77                                   | 2232187.70 | Картометрический метод                                    | 5.0   | -  |
| 12202   | -                             | - | 444547.53                                   | 2232212.22 | Картометрический метод                                    | 5.0   | -  |
| 12203   | -                             | - | 444564.39                                   | 2232238.82 | Картометрический метод                                    | 5.0   | -  |
| 12204   | -                             | - | 444568.68                                   | 2232238.49 | Картометрический метод                                    | 5.0   | -  |
| 12205   | -                             | - | 444582.47                                   | 2232271.70 | Картометрический метод                                    | 5.0   | -  |
| 12206   | -                             | - | 444576.30                                   | 2232272.53 | Картометрический метод                                    | 5.0   | -  |
| 12207   | -                             | - | 444585.36                                   | 2232301.50 | Картометрический метод                                    | 5.0   | -  |
| 12208   | -                             | - | 444581.82                                   | 2232302.01 | Картометрический метод                                    | 5.0   | -  |
| 12209   | -                             | - | 444587.31                                   | 2232331.37 | Картометрический метод                                    | 5.0   | -  |
| 12210   | -                             | - | 444601.24                                   | 2232329.27 | Картометрический метод                                    | 5.0   | -  |
| 12211   | -                             | - | 444610.54                                   | 2232369.87 | Картометрический метод                                    | 5.0   | -  |
| 12212   | -                             | - | 444578.63                                   | 2232374.66 | Картометрический метод                                    | 5.0   | -  |
| 12213   | -                             | - | 444577.76                                   | 2232374.79 | Картометрический метод                                    | 5.0   | -  |
| 12214   | -                             | - | 444565.21                                   | 2232376.67 | Картометрический метод                                    | 5.0   | -  |
| 12215   | -                             | - | 444503.67                                   | 2232386.18 | Картометрический метод                                    | 5.0   | -  |
| 12171   | -                             | - | 444502.96                                   | 2232381.77 | Картометрический метод                                    | 5.0   | -  |
| 12216   | -                             | - | 444867.70                                   | 2235839.03 | Картометрический метод                                    | 5.0   | -  |
| 12217   | -                             | - | 444868.07                                   | 2235806.41 | Картометрический метод                                    | 5.0   | -  |
| 12218   | -                             | - | 444868.38                                   | 2235772.23 | Картометрический метод                                    | 5.0   | -  |
| 12219   | -                             | - | 444868.73                                   | 2235772.27 | Картометрический метод                                    | 5.0   | -  |
| 12220   | -                             | - | 444870.04                                   | 2235687.97 | Картометрический метод                                    | 5.0   | -  |
| 12221   | -                             | - | 444869.94                                   | 2235675.14 | Картометрический метод                                    | 5.0   | -  |

| 2. Сведения о характерных точках границ объекта |                            |   |                                       |            |   |  |   |
|---|----------------------------|---|---------------------------------------|------------|---|--|---|
| Обозначение характерных точек границ            | Существующие координаты, м |   | Измененные (уточненные) координаты, м |            | Метод определения координат характерной точки | Средняя квадратическая погрешность положения характерной точки (Mt), м | Описание обозначения точки на местности (при наличии) |
|   | X                          | Y | X                                     | Y          |   |  |   |
| 1   | 2                          | 3 | 4                                     | 5          | 6   | 7  | 8   |
| 12222   | -                          | - | 444869.89                             | 2235668.86 | Картометрический метод                        | 5.0  | -   |
| 12223   | -                          | - | 444870.34                             | 2235668.87 | Картометрический метод                        | 5.0  | -   |
| 12224   | -                          | - | 444870.44                             | 2235662.65 | Картометрический метод                        | 5.0  | -   |
| 12225   | -                          | - | 444871.03                             | 2235662.72 | Картометрический метод                        | 5.0  | -   |
| 12226   | -                          | - | 444891.88                             | 2235664.68 | Картометрический метод                        | 5.0  | -   |
| 12227   | -                          | - | 444918.97                             | 2235667.45 | Картометрический метод                        | 5.0  | -   |
| 12228   | -                          | - | 444925.99                             | 2235668.38 | Картометрический метод                        | 5.0  | -   |
| 12229   | -                          | - | 444935.56                             | 2235669.93 | Картометрический метод                        | 5.0  | -   |
| 12230   | -                          | - | 444935.86                             | 2235670.20 | Картометрический метод                        | 5.0  | -   |
| 12231   | -                          | - | 444963.17                             | 2235670.65 | Картометрический метод                        | 5.0  | -   |
| 12232   | -                          | - | 444964.18                             | 2235671.69 | Картометрический метод                        | 5.0  | -   |
| 12233   | -                          | - | 444975.56                             | 2235671.46 | Картометрический метод                        | 5.0  | -   |
| 12234   | -                          | - | 444975.58                             | 2235670.56 | Картометрический метод                        | 5.0  | -   |
| 12235   | -                          | - | 444995.49                             | 2235669.88 | Картометрический метод                        | 5.0  | -   |
| 12236   | -                          | - | 444995.69                             | 2235669.87 | Картометрический метод                        | 5.0  | -   |
| 12237   | -                          | - | 444995.41                             | 2235680.76 | Картометрический метод                        | 5.0  | -   |
| 12238   | -                          | - | 444993.76                             | 2235728.38 | Картометрический метод                        | 5.0  | -   |
| 12239   | -                          | - | 444993.87                             | 2235728.37 | Картометрический метод                        | 5.0  | -   |
| 12240   | -                          | - | 444993.85                             | 2235737.43 | Картометрический метод                        | 5.0  | -   |
| 12241   | -                          | - | 444993.90                             | 2235763.53 | Картометрический метод                        | 5.0  | -   |
| 12242   | -                          | - | 444992.59                             | 2235790.75 | Картометрический метод                        | 5.0  | -   |
| 12243   | -                          | - | 444992.23                             | 2235804.24 | Картометрический метод                        | 5.0  | -   |
| 12244   | -                          | - | 444991.94                             | 2235804.23 | Картометрический метод                        | 5.0  | -   |
| 12245   | -                          | - | 444990.22                             | 2235839.82 | Картометрический метод                        | 5.0  | -   |
| 12246   | -                          | - | 444960.27                             | 2235840.64 | Картометрический метод                        | 5.0  | -   |



| 2. Сведения о характерных точках границ объекта |                               |   |   |            |   |   |  |
|---|-------------------------------|---|---|------------|---|---|--|
| Обозначение<br>характерных<br>точек границ      | Существующие<br>координаты, м |   | Измененные<br>(уточненные)<br>координаты, м |            | Метод<br>определения<br>координат<br>характерной<br>точки | Средняя<br>квадратическая<br>погрешность<br>положения<br>характерной<br>точки (Mt), м | Описание<br>обозначения<br>точки на<br>местности<br>(при<br>наличии) |
|   | X                             | Y | X   | Y          |   |   |  |
| 1   | 2                             | 3 | 4   | 5          | 6   | 7   | 8  |
| 12216   | -                             | - | 444867.70                                   | 2235839.03 | Картометрический метод                                    | 5.0   | -  |
| 12247   | -                             | - | 446907.89                                   | 2235350.74 | Картометрический метод                                    | 5.0   | -  |
| 12248   | -                             | - | 446768.23                                   | 2235315.87 | Картометрический метод                                    | 5.0   | -  |
| 12249   | -                             | - | 446768.23                                   | 2235315.86 | Картометрический метод                                    | 5.0   | -  |
| 12250   | -                             | - | 446780.91                                   | 2235262.48 | Картометрический метод                                    | 5.0   | -  |
| 12251   | -                             | - | 447096.20                                   | 2235302.88 | Картометрический метод                                    | 5.0   | -  |
| 12252   | -                             | - | 447093.96                                   | 2235367.17 | Картометрический метод                                    | 5.0   | -  |
| 12247   | -                             | - | 446907.89                                   | 2235350.74 | Картометрический метод                                    | 5.0   | -  |
| 12253   | -                             | - | 444493.39                                   | 2232895.88 | Картометрический метод                                    | 5.0   | -  |
| 12254   | -                             | - | 444500.22                                   | 2232895.90 | Картометрический метод                                    | 5.0   | -  |
| 12255   | -                             | - | 444508.65                                   | 2232895.93 | Картометрический метод                                    | 5.0   | -  |
| 12256   | -                             | - | 444509.65                                   | 2232894.34 | Картометрический метод                                    | 5.0   | -  |
| 12257   | -                             | - | 444517.12                                   | 2232882.52 | Картометрический метод                                    | 5.0   | -  |
| 12258   | -                             | - | 444520.90                                   | 2232883.95 | Картометрический метод                                    | 5.0   | -  |
| 12259   | -                             | - | 444527.32                                   | 2232886.36 | Картометрический метод                                    | 5.0   | -  |
| 12260   | -                             | - | 444529.23                                   | 2232874.62 | Картометрический метод                                    | 5.0   | -  |
| 12261   | -                             | - | 444526.23                                   | 2232874.83 | Картометрический метод                                    | 5.0   | -  |
| 12262   | -                             | - | 444523.32                                   | 2232851.94 | Картометрический метод                                    | 5.0   | -  |
| 12263   | -                             | - | 444520.87                                   | 2232840.79 | Картометрический метод                                    | 5.0   | -  |
| 12264   | -                             | - | 444517.31                                   | 2232842.45 | Картометрический метод                                    | 5.0   | -  |
| 12265   | -                             | - | 444514.63                                   | 2232829.73 | Картометрический метод                                    | 5.0   | -  |
| 12266   | -                             | - | 444514.70                                   | 2232829.72 | Картометрический метод                                    | 5.0   | -  |
| 12267   | -                             | - | 444514.57                                   | 2232829.11 | Картометрический метод                                    | 5.0   | -  |
| 12268   | -                             | - | 444519.14                                   | 2232828.21 | Картометрический метод                                    | 5.0   | -  |
| 12269   | -                             | - | 444509.50                                   | 2232790.66 | Картометрический метод                                    | 5.0   | -  |

| 2. Сведения о характерных точках границ объекта |                               |   |   |            |   |   |  |
|---|-------------------------------|---|---|------------|---|---|--|
| Обозначение<br>характерных<br>точек границ      | Существующие<br>координаты, м |   | Измененные<br>(уточненные)<br>координаты, м |            | Метод<br>определения<br>координат<br>характерной<br>точки | Средняя<br>квадратическая<br>погрешность<br>положения<br>характерной<br>точки (Mt), м | Описание<br>обозначения<br>точки на<br>местности<br>(при<br>наличии) |
|   | X                             | Y | X   | Y          |   |   |  |
| 1   | 2                             | 3 | 4   | 5          | 6   | 7   | 8  |
| 12270   | -                             | - | 444508.99                                   | 2232788.68 | Картометрический метод                                    | 5.0   | -  |
| 12271   | -                             | - | 444492.95                                   | 2232791.44 | Картометрический метод                                    | 5.0   | -  |
| 12272   | -                             | - | 444492.87                                   | 2232791.45 | Картометрический метод                                    | 5.0   | -  |
| 12273   | -                             | - | 444485.54                                   | 2232757.22 | Картометрический метод                                    | 5.0   | -  |
| 12274   | -                             | - | 444485.75                                   | 2232757.18 | Картометрический метод                                    | 5.0   | -  |
| 12275   | -                             | - | 444499.99                                   | 2232754.03 | Картометрический метод                                    | 5.0   | -  |
| 12276   | -                             | - | 444498.75                                   | 2232748.90 | Картометрический метод                                    | 5.0   | -  |
| 12277   | -                             | - | 444495.62                                   | 2232749.59 | Картометрический метод                                    | 5.0   | -  |
| 12278   | -                             | - | 444489.85                                   | 2232721.43 | Картометрический метод                                    | 5.0   | -  |
| 12279   | -                             | - | 444492.76                                   | 2232720.78 | Картометрический метод                                    | 5.0   | -  |
| 12280   | -                             | - | 444487.48                                   | 2232696.53 | Картометрический метод                                    | 5.0   | -  |
| 12281   | -                             | - | 444486.90                                   | 2232693.92 | Картометрический метод                                    | 5.0   | -  |
| 12282   | -                             | - | 444471.57                                   | 2232696.95 | Картометрический метод                                    | 5.0   | -  |
| 12283   | -                             | - | 444471.56                                   | 2232696.93 | Картометрический метод                                    | 5.0   | -  |
| 12284   | -                             | - | 444467.41                                   | 2232681.63 | Картометрический метод                                    | 5.0   | -  |
| 12285   | -                             | - | 444462.97                                   | 2232682.42 | Картометрический метод                                    | 5.0   | -  |
| 12286   | -                             | - | 444458.01                                   | 2232654.08 | Картометрический метод                                    | 5.0   | -  |
| 12287   | -                             | - | 444452.53                                   | 2232655.00 | Картометрический метод                                    | 5.0   | -  |
| 12288   | -                             | - | 444451.82                                   | 2232655.11 | Картометрический метод                                    | 5.0   | -  |
| 12289   | -                             | - | 444443.55                                   | 2232654.17 | Картометрический метод                                    | 5.0   | -  |
| 12290   | -                             | - | 444443.55                                   | 2232654.16 | Картометрический метод                                    | 5.0   | -  |
| 12291   | -                             | - | 444432.49                                   | 2232580.91 | Картометрический метод                                    | 5.0   | -  |
| 12292   | -                             | - | 444432.63                                   | 2232580.89 | Картометрический метод                                    | 5.0   | -  |
| 12293   | -                             | - | 444432.64                                   | 2232580.88 | Картометрический метод                                    | 5.0   | -  |
| 12294   | -                             | - | 444437.70                                   | 2232580.18 | Картометрический метод                                    | 5.0   | -  |

| 2. Сведения о характерных точках границ объекта |                               |   |   |            |   |   |  |
|---|-------------------------------|---|---|------------|---|---|--|
| Обозначение<br>характерных<br>точек границ      | Существующие<br>координаты, м |   | Измененные<br>(уточненные)<br>координаты, м |            | Метод<br>определения<br>координат<br>характерной<br>точки | Средняя<br>квадратическая<br>погрешность<br>положения<br>характерной<br>точки (Mt), м | Описание<br>обозначения<br>точки на<br>местности<br>(при<br>наличии) |
|   | X                             | Y | X   | Y          |   |   |  |
| 1   | 2                             | 3 | 4   | 5          | 6   | 7   | 8  |
| 12295   | -                             | - | 444442.86                                   | 2232579.03 | Картометрический метод                                    | 5.0   | -  |
| 12296   | -                             | - | 444466.75                                   | 2232574.19 | Картометрический метод                                    | 5.0   | -  |
| 12297   | -                             | - | 444479.70                                   | 2232572.12 | Картометрический метод                                    | 5.0   | -  |
| 12298   | -                             | - | 444479.92                                   | 2232572.08 | Картометрический метод                                    | 5.0   | -  |
| 12299   | -                             | - | 444495.58                                   | 2232569.58 | Картометрический метод                                    | 5.0   | -  |
| 12300   | -                             | - | 444519.91                                   | 2232566.45 | Картометрический метод                                    | 5.0   | -  |
| 12301   | -                             | - | 444525.08                                   | 2232599.01 | Картометрический метод                                    | 5.0   | -  |
| 12302   | -                             | - | 444525.08                                   | 2232599.05 | Картометрический метод                                    | 5.0   | -  |
| 12303   | -                             | - | 444525.09                                   | 2232599.05 | Картометрический метод                                    | 5.0   | -  |
| 12304   | -                             | - | 444525.11                                   | 2232599.18 | Картометрический метод                                    | 5.0   | -  |
| 12305   | -                             | - | 444525.11                                   | 2232599.21 | Картометрический метод                                    | 5.0   | -  |
| 12306   | -                             | - | 444525.11                                   | 2232599.23 | Картометрический метод                                    | 5.0   | -  |
| 12307   | -                             | - | 444528.04                                   | 2232618.84 | Картометрический метод                                    | 5.0   | -  |
| 12308   | -                             | - | 444529.74                                   | 2232630.26 | Картометрический метод                                    | 5.0   | -  |
| 12309   | -                             | - | 444535.14                                   | 2232665.28 | Картометрический метод                                    | 5.0   | -  |
| 12310   | -                             | - | 444535.82                                   | 2232669.72 | Картометрический метод                                    | 5.0   | -  |
| 12311   | -                             | - | 444538.29                                   | 2232686.88 | Картометрический метод                                    | 5.0   | -  |
| 12312   | -                             | - | 444538.40                                   | 2232687.70 | Картометрический метод                                    | 5.0   | -  |
| 12313   | -                             | - | 444541.58                                   | 2232709.91 | Картометрический метод                                    | 5.0   | -  |
| 12314   | -                             | - | 444545.54                                   | 2232738.64 | Картометрический метод                                    | 5.0   | -  |
| 12315   | -                             | - | 444546.25                                   | 2232743.83 | Картометрический метод                                    | 5.0   | -  |
| 12316   | -                             | - | 444551.92                                   | 2232778.29 | Картометрический метод                                    | 5.0   | -  |
| 12317   | -                             | - | 444551.93                                   | 2232778.31 | Картометрический метод                                    | 5.0   | -  |
| 12318   | -                             | - | 444557.34                                   | 2232819.10 | Картометрический метод                                    | 5.0   | -  |
| 12319   | -                             | - | 444560.99                                   | 2232844.81 | Картометрический метод                                    | 5.0   | -  |

| 2. Сведения о характерных точках границ объекта |                               |   |   |            |   |   |  |
|---|-------------------------------|---|---|------------|---|---|--|
| Обозначение<br>характерных<br>точек границ      | Существующие<br>координаты, м |   | Измененные<br>(уточненные)<br>координаты, м |            | Метод<br>определения<br>координат<br>характерной<br>точки | Средняя<br>квадратическая<br>погрешность<br>положения<br>характерной<br>точки (Mt), м | Описание<br>обозначения<br>точки на<br>местности<br>(при<br>наличии) |
|   | X                             | Y | X   | Y          |   |   |  |
| 1   | 2                             | 3 | 4   | 5          | 6   | 7   | 8  |
| 12320   | -                             | - | 444564.38                                   | 2232871.17 | Картометрический метод                                    | 5.0   | -  |
| 12321   | -                             | - | 444569.44                                   | 2232906.67 | Картометрический метод                                    | 5.0   | -  |
| 12322   | -                             | - | 444549.80                                   | 2232909.58 | Картометрический метод                                    | 5.0   | -  |
| 12323   | -                             | - | 444537.96                                   | 2232911.34 | Картометрический метод                                    | 5.0   | -  |
| 12324   | -                             | - | 444535.90                                   | 2232911.62 | Картометрический метод                                    | 5.0   | -  |
| 12325   | -                             | - | 444492.15                                   | 2232917.53 | Картометрический метод                                    | 5.0   | -  |
| 12253   | -                             | - | 444493.39                                   | 2232895.88 | Картометрический метод                                    | 5.0   | -  |
| 12326   | -                             | - | 444771.76                                   | 2233158.79 | Картометрический метод                                    | 5.0   | -  |
| 12327   | -                             | - | 444771.76                                   | 2233158.78 | Картометрический метод                                    | 5.0   | -  |
| 12328   | -                             | - | 444777.86                                   | 2233157.64 | Картометрический метод                                    | 5.0   | -  |
| 12329   | -                             | - | 444771.42                                   | 2233129.44 | Картометрический метод                                    | 5.0   | -  |
| 12330   | -                             | - | 444777.25                                   | 2233129.77 | Картометрический метод                                    | 5.0   | -  |
| 12331   | -                             | - | 444813.30                                   | 2233118.89 | Картометрический метод                                    | 5.0   | -  |
| 12332   | -                             | - | 444808.76                                   | 2233099.04 | Картометрический метод                                    | 5.0   | -  |
| 12333   | -                             | - | 444810.56                                   | 2233098.67 | Картометрический метод                                    | 5.0   | -  |
| 12334   | -                             | - | 444810.47                                   | 2233098.06 | Картометрический метод                                    | 5.0   | -  |
| 12335   | -                             | - | 444807.97                                   | 2233081.42 | Картометрический метод                                    | 5.0   | -  |
| 12336   | -                             | - | 444800.60                                   | 2233084.00 | Картометрический метод                                    | 5.0   | -  |
| 12337   | -                             | - | 444782.66                                   | 2232921.36 | Картометрический метод                                    | 5.0   | -  |
| 12338   | -                             | - | 444777.47                                   | 2232885.85 | Картометрический метод                                    | 5.0   | -  |
| 12339   | -                             | - | 444777.42                                   | 2232885.49 | Картометрический метод                                    | 5.0   | -  |
| 12340   | -                             | - | 444777.41                                   | 2232885.42 | Картометрический метод                                    | 5.0   | -  |
| 12341   | -                             | - | 444802.46                                   | 2232881.43 | Картометрический метод                                    | 5.0   | -  |
| 12342   | -                             | - | 444839.13                                   | 2232876.34 | Картометрический метод                                    | 5.0   | -  |
| 12343   | -                             | - | 444839.14                                   | 2232876.34 | Картометрический метод                                    | 5.0   | -  |

| 2. Сведения о характерных точках границ объекта |                               |   |   |            |   |   |  |
|---|-------------------------------|---|---|------------|---|---|--|
| Обозначение<br>характерных<br>точек границ      | Существующие<br>координаты, м |   | Измененные<br>(уточненные)<br>координаты, м |            | Метод<br>определения<br>координат<br>характерной<br>точки | Средняя<br>квадратическая<br>погрешность<br>положения<br>характерной<br>точки (Mt), м | Описание<br>обозначения<br>точки на<br>местности<br>(при<br>наличии) |
|   | X                             | Y | X   | Y          |   |   |  |
| 1   | 2                             | 3 | 4   | 5          | 6   | 7   | 8  |
| 12344   | -                             | - | 444848.68                                   | 2232946.40 | Картометрический метод                                    | 5.0   | -  |
| 12345   | -                             | - | 444850.89                                   | 2232963.37 | Картометрический метод                                    | 5.0   | -  |
| 12346   | -                             | - | 444850.72                                   | 2232964.19 | Картометрический метод                                    | 5.0   | -  |
| 12347   | -                             | - | 444856.64                                   | 2233003.88 | Картометрический метод                                    | 5.0   | -  |
| 12348   | -                             | - | 444859.93                                   | 2233024.58 | Картометрический метод                                    | 5.0   | -  |
| 12349   | -                             | - | 444860.36                                   | 2233024.63 | Картометрический метод                                    | 5.0   | -  |
| 12350   | -                             | - | 444863.36                                   | 2233043.96 | Картометрический метод                                    | 5.0   | -  |
| 12351   | -                             | - | 444863.29                                   | 2233045.05 | Картометрический метод                                    | 5.0   | -  |
| 12352   | -                             | - | 444866.07                                   | 2233065.14 | Картометрический метод                                    | 5.0   | -  |
| 12353   | -                             | - | 444870.98                                   | 2233103.39 | Картометрический метод                                    | 5.0   | -  |
| 12354   | -                             | - | 444875.60                                   | 2233135.36 | Картометрический метод                                    | 5.0   | -  |
| 12355   | -                             | - | 444879.52                                   | 2233166.72 | Картометрический метод                                    | 5.0   | -  |
| 12356   | -                             | - | 444873.44                                   | 2233169.83 | Картометрический метод                                    | 5.0   | -  |
| 12357   | -                             | - | 444814.90                                   | 2233178.83 | Картометрический метод                                    | 5.0   | -  |
| 12358   | -                             | - | 444773.54                                   | 2233179.47 | Картометрический метод                                    | 5.0   | -  |
| 12326   | -                             | - | 444771.76                                   | 2233158.79 | Картометрический метод                                    | 5.0   | -  |
| 12359   | -                             | - | 446406.89                                   | 2234837.65 | Картометрический метод                                    | 5.0   | -  |
| 12360   | -                             | - | 446404.38                                   | 2234839.03 | Картометрический метод                                    | 5.0   | -  |
| 12361   | -                             | - | 446393.10                                   | 2234817.16 | Картометрический метод                                    | 5.0   | -  |
| 12362   | -                             | - | 446393.79                                   | 2234816.80 | Картометрический метод                                    | 5.0   | -  |
| 12363   | -                             | - | 446390.22                                   | 2234810.28 | Картометрический метод                                    | 5.0   | -  |
| 12364   | -                             | - | 446381.86                                   | 2234795.02 | Картометрический метод                                    | 5.0   | -  |
| 12365   | -                             | - | 446382.19                                   | 2234794.85 | Картометрический метод                                    | 5.0   | -  |
| 12366   | -                             | - | 446368.36                                   | 2234767.79 | Картометрический метод                                    | 5.0   | -  |
| 12367   | -                             | - | 446361.56                                   | 2234754.85 | Картометрический метод                                    | 5.0   | -  |

| 2. Сведения о характерных точках границ объекта |                               |   |   |            |   |   |  |
|---|-------------------------------|---|---|------------|---|---|--|
| Обозначение<br>характерных<br>точек границ      | Существующие<br>координаты, м |   | Измененные<br>(уточненные)<br>координаты, м |            | Метод<br>определения<br>координат<br>характерной<br>точки | Средняя<br>квадратическая<br>погрешность<br>положения<br>характерной<br>точки (Mt), м | Описание<br>обозначения<br>точки на<br>местности<br>(при<br>наличии) |
|   | X                             | Y | X   | Y          |   |   |  |
| 1   | 2                             | 3 | 4   | 5          | 6   | 7   | 8  |
| 12368   | -                             | - | 446354.38                                   | 2234741.49 | Картометрический метод                                    | 5.0   | -  |
| 12369   | -                             | - | 446354.64                                   | 2234741.35 | Картометрический метод                                    | 5.0   | -  |
| 12370   | -                             | - | 446340.78                                   | 2234714.75 | Картометрический метод                                    | 5.0   | -  |
| 12371   | -                             | - | 446326.90                                   | 2234688.15 | Картометрический метод                                    | 5.0   | -  |
| 12372   | -                             | - | 446297.14                                   | 2234631.48 | Картометрический метод                                    | 5.0   | -  |
| 12373   | -                             | - | 446319.91                                   | 2234622.29 | Картометрический метод                                    | 5.0   | -  |
| 12374   | -                             | - | 446332.14                                   | 2234617.50 | Картометрический метод                                    | 5.0   | -  |
| 12375   | -                             | - | 446332.00                                   | 2234617.26 | Картометрический метод                                    | 5.0   | -  |
| 12376   | -                             | - | 446371.95                                   | 2234601.50 | Картометрический метод                                    | 5.0   | -  |
| 12377   | -                             | - | 446411.70                                   | 2234677.71 | Картометрический метод                                    | 5.0   | -  |
| 12378   | -                             | - | 446492.23                                   | 2234830.30 | Картометрический метод                                    | 5.0   | -  |
| 12379   | -                             | - | 446453.86                                   | 2234845.00 | Картометрический метод                                    | 5.0   | -  |
| 12380   | -                             | - | 446419.59                                   | 2234858.14 | Картометрический метод                                    | 5.0   | -  |
| 12381   | -                             | - | 446417.92                                   | 2234858.78 | Картометрический метод                                    | 5.0   | -  |
| 12382   | -                             | - | 446417.76                                   | 2234858.84 | Картометрический метод                                    | 5.0   | -  |
| 12359   | -                             | - | 446406.89                                   | 2234837.65 | Картометрический метод                                    | 5.0   | -  |
| 12383   | -                             | - | 443727.45                                   | 2234433.23 | Картометрический метод                                    | 5.0   | -  |
| 12384   | -                             | - | 443727.74                                   | 2234402.76 | Картометрический метод                                    | 5.0   | -  |
| 12385   | -                             | - | 443727.68                                   | 2234361.90 | Картометрический метод                                    | 5.0   | -  |
| 12386   | -                             | - | 443727.14                                   | 2234324.64 | Картометрический метод                                    | 5.0   | -  |
| 12387   | -                             | - | 443727.84                                   | 2234292.25 | Картометрический метод                                    | 5.0   | -  |
| 12388   | -                             | - | 443728.64                                   | 2234261.41 | Картометрический метод                                    | 5.0   | -  |
| 12389   | -                             | - | 443729.90                                   | 2234216.77 | Картометрический метод                                    | 5.0   | -  |
| 12390   | -                             | - | 443730.60                                   | 2234180.48 | Картометрический метод                                    | 5.0   | -  |
| 12391   | -                             | - | 443813.70                                   | 2234194.04 | Картометрический метод                                    | 5.0   | -  |

| 2. Сведения о характерных точках границ объекта |                            |   |                                       |            |   |  |   |
|---|----------------------------|---|---------------------------------------|------------|---|--|---|
| Обозначение характерных точек границ            | Существующие координаты, м |   | Измененные (уточненные) координаты, м |            | Метод определения координат характерной точки | Средняя квадратическая погрешность положения характерной точки (Mt), м | Описание обозначения точки на местности (при наличии) |
|   | X                          | Y | X                                     | Y          |   |  |   |
| 1   | 2                          | 3 | 4                                     | 5          | 6   | 7  | 8   |
| 12392   | -                          | - | 443814.25                             | 2234194.13 | Картометрический метод                        | 5.0  | -   |
| 12393   | -                          | - | 443815.49                             | 2234193.90 | Картометрический метод                        | 5.0  | -   |
| 12394   | -                          | - | 443815.34                             | 2234196.18 | Картометрический метод                        | 5.0  | -   |
| 12395   | -                          | - | 443813.87                             | 2234218.74 | Картометрический метод                        | 5.0  | -   |
| 12396   | -                          | - | 443813.21                             | 2234220.04 | Картометрический метод                        | 5.0  | -   |
| 12397   | -                          | - | 443813.21                             | 2234220.05 | Картометрический метод                        | 5.0  | -   |
| 12398   | -                          | - | 443811.69                             | 2234266.31 | Картометрический метод                        | 5.0  | -   |
| 12399   | -                          | - | 443810.56                             | 2234295.96 | Картометрический метод                        | 5.0  | -   |
| 12400   | -                          | - | 443810.00                             | 2234298.44 | Картометрический метод                        | 5.0  | -   |
| 12401   | -                          | - | 443809.37                             | 2234329.18 | Картометрический метод                        | 5.0  | -   |
| 12402   | -                          | - | 443807.66                             | 2234365.72 | Картометрический метод                        | 5.0  | -   |
| 12403   | -                          | - | 443805.56                             | 2234403.45 | Картометрический метод                        | 5.0  | -   |
| 12404   | -                          | - | 443804.32                             | 2234436.95 | Картометрический метод                        | 5.0  | -   |
| 12405   | -                          | - | 443804.29                             | 2234436.95 | Картометрический метод                        | 5.0  | -   |
| 12406   | -                          | - | 443768.25                             | 2234437.06 | Картометрический метод                        | 5.0  | -   |
| 12407   | -                          | - | 443727.42                             | 2234437.17 | Картометрический метод                        | 5.0  | -   |
| 12383   | -                          | - | 443727.45                             | 2234433.23 | Картометрический метод                        | 5.0  | -   |
| 12408   | -                          | - | 446216.99                             | 2234676.27 | Картометрический метод                        | 5.0  | -   |
| 12409   | -                          | - | 446252.29                             | 2234657.58 | Картометрический метод                        | 5.0  | -   |
| 12410   | -                          | - | 446264.11                             | 2234651.43 | Картометрический метод                        | 5.0  | -   |
| 12411   | -                          | - | 446287.76                             | 2234639.10 | Картометрический метод                        | 5.0  | -   |
| 12412   | -                          | - | 446301.63                             | 2234665.70 | Картометрический метод                        | 5.0  | -   |
| 12413   | -                          | - | 446385.28                             | 2234825.31 | Картометрический метод                        | 5.0  | -   |
| 12414   | -                          | - | 446407.14                             | 2234866.35 | Картометрический метод                        | 5.0  | -   |
| 12415   | -                          | - | 446380.33                             | 2234878.01 | Картометрический метод                        | 5.0  | -   |

| 2. Сведения о характерных точках границ объекта |                               |   |   |            |   |   |  |
|---|-------------------------------|---|---|------------|---|---|--|
| Обозначение<br>характерных<br>точек границ      | Существующие<br>координаты, м |   | Измененные<br>(уточненные)<br>координаты, м |            | Метод<br>определения<br>координат<br>характерной<br>точки | Средняя<br>квадратическая<br>погрешность<br>положения<br>характерной<br>точки (Mt), м | Описание<br>обозначения<br>точки на<br>местности<br>(при<br>наличии) |
|   | X                             | Y | X   | Y          |   |   |  |
| 1   | 2                             | 3 | 4   | 5          | 6   | 7   | 8  |
| 12416   | -                             | - | 446367.76                                   | 2234883.51 | Картометрический метод                                    | 5.0   | -  |
| 12417   | -                             | - | 446367.58                                   | 2234883.16 | Картометрический метод                                    | 5.0   | -  |
| 12418   | -                             | - | 446332.55                                   | 2234898.04 | Картометрический метод                                    | 5.0   | -  |
| 12419   | -                             | - | 446332.52                                   | 2234898.06 | Картометрический метод                                    | 5.0   | -  |
| 12408   | -                             | - | 446216.99                                   | 2234676.27 | Картометрический метод                                    | 5.0   | -  |
| 12420   | -                             | - | 446489.91                                   | 2234806.15 | Картометрический метод                                    | 5.0   | -  |
| 12421   | -                             | - | 446491.69                                   | 2234805.23 | Картометрический метод                                    | 5.0   | -  |
| 12422   | -                             | - | 446480.14                                   | 2234783.06 | Картометрический метод                                    | 5.0   | -  |
| 12423   | -                             | - | 446468.46                                   | 2234760.66 | Картометрический метод                                    | 5.0   | -  |
| 12424   | -                             | - | 446440.89                                   | 2234706.65 | Картометрический метод                                    | 5.0   | -  |
| 12425   | -                             | - | 446426.36                                   | 2234680.39 | Картометрический метод                                    | 5.0   | -  |
| 12426   | -                             | - | 446412.49                                   | 2234653.79 | Картометрический метод                                    | 5.0   | -  |
| 12427   | -                             | - | 446398.61                                   | 2234627.21 | Картометрический метод                                    | 5.0   | -  |
| 12428   | -                             | - | 446398.38                                   | 2234626.78 | Картометрический метод                                    | 5.0   | -  |
| 12429   | -                             | - | 446383.54                                   | 2234598.22 | Картометрический метод                                    | 5.0   | -  |
| 12430   | -                             | - | 446421.46                                   | 2234584.20 | Картометрический метод                                    | 5.0   | -  |
| 12431   | -                             | - | 446421.47                                   | 2234584.21 | Картометрический метод                                    | 5.0   | -  |
| 12432   | -                             | - | 446459.11                                   | 2234570.25 | Картометрический метод                                    | 5.0   | -  |
| 12433   | -                             | - | 446513.65                                   | 2234673.50 | Картометрический метод                                    | 5.0   | -  |
| 12434   | -                             | - | 446527.44                                   | 2234700.36 | Картометрический метод                                    | 5.0   | -  |
| 12435   | -                             | - | 446541.35                                   | 2234727.53 | Картометрический метод                                    | 5.0   | -  |
| 12436   | -                             | - | 446556.28                                   | 2234762.64 | Картометрический метод                                    | 5.0   | -  |
| 12437   | -                             | - | 446563.56                                   | 2234800.01 | Картометрический метод                                    | 5.0   | -  |
| 12438   | -                             | - | 446563.89                                   | 2234802.75 | Картометрический метод                                    | 5.0   | -  |
| 12439   | -                             | - | 446541.60                                   | 2234813.32 | Картометрический метод                                    | 5.0   | -  |



| 2. Сведения о характерных точках границ объекта |                               |   |   |            |   |   |  |
|---|-------------------------------|---|---|------------|---|---|--|
| Обозначение<br>характерных<br>точек границ      | Существующие<br>координаты, м |   | Измененные<br>(уточненные)<br>координаты, м |            | Метод<br>определения<br>координат<br>характерной<br>точки | Средняя<br>квадратическая<br>погрешность<br>положения<br>характерной<br>точки (Mt), м | Описание<br>обозначения<br>точки на<br>местности<br>(при<br>наличии) |
|   | X                             | Y | X   | Y          |   |   |  |
| 1   | 2                             | 3 | 4   | 5          | 6   | 7   | 8  |
| 12440   | -                             | - | 446502.68                                   | 2234829.65 | Картометрический метод                                    | 5.0   | -  |
| 12420   | -                             | - | 446489.91                                   | 2234806.15 | Картометрический метод                                    | 5.0   | -  |
| 12441   | -                             | - | 440468.02                                   | 2237675.53 | Картометрический метод                                    | 5.0   | -  |
| 12442   | -                             | - | 440431.99                                   | 2237625.65 | Картометрический метод                                    | 5.0   | -  |
| 12443   | -                             | - | 440408.84                                   | 2237591.94 | Картометрический метод                                    | 5.0   | -  |
| 12444   | -                             | - | 440411.63                                   | 2237589.69 | Картометрический метод                                    | 5.0   | -  |
| 12445   | -                             | - | 440412.28                                   | 2237589.16 | Картометрический метод                                    | 5.0   | -  |
| 12446   | -                             | - | 440423.05                                   | 2237603.98 | Картометрический метод                                    | 5.0   | -  |
| 12447   | -                             | - | 440436.34                                   | 2237594.18 | Картометрический метод                                    | 5.0   | -  |
| 12448   | -                             | - | 440442.21                                   | 2237601.03 | Картометрический метод                                    | 5.0   | -  |
| 12449   | -                             | - | 440466.75                                   | 2237582.93 | Картометрический метод                                    | 5.0   | -  |
| 12450   | -                             | - | 440489.86                                   | 2237605.20 | Картометрический метод                                    | 5.0   | -  |
| 12451   | -                             | - | 440504.13                                   | 2237618.90 | Картометрический метод                                    | 5.0   | -  |
| 12452   | -                             | - | 440519.16                                   | 2237633.33 | Картометрический метод                                    | 5.0   | -  |
| 12453   | -                             | - | 440533.55                                   | 2237647.15 | Картометрический метод                                    | 5.0   | -  |
| 12454   | -                             | - | 440548.66                                   | 2237661.65 | Картометрический метод                                    | 5.0   | -  |
| 12455   | -                             | - | 440562.58                                   | 2237675.01 | Картометрический метод                                    | 5.0   | -  |
| 12456   | -                             | - | 440576.67                                   | 2237688.54 | Картометрический метод                                    | 5.0   | -  |
| 12457   | -                             | - | 440589.96                                   | 2237701.30 | Картометрический метод                                    | 5.0   | -  |
| 12458   | -                             | - | 440603.94                                   | 2237714.71 | Картометрический метод                                    | 5.0   | -  |
| 12459   | -                             | - | 440618.56                                   | 2237728.74 | Картометрический метод                                    | 5.0   | -  |
| 12460   | -                             | - | 440633.17                                   | 2237742.74 | Картометрический метод                                    | 5.0   | -  |
| 12461   | -                             | - | 440660.16                                   | 2237768.61 | Картометрический метод                                    | 5.0   | -  |
| 12462   | -                             | - | 440640.83                                   | 2237780.35 | Картометрический метод                                    | 5.0   | -  |
| 12463   | -                             | - | 440621.51                                   | 2237792.09 | Картометрический метод                                    | 5.0   | -  |

| 2. Сведения о характерных точках границ объекта |                            |   |                                       |            |   |  |   |
|---|----------------------------|---|---------------------------------------|------------|---|--|---|
| Обозначение характерных точек границ            | Существующие координаты, м |   | Измененные (уточненные) координаты, м |            | Метод определения координат характерной точки | Средняя квадратическая погрешность положения характерной точки (Mt), м | Описание обозначения точки на местности (при наличии) |
|   | X                          | Y | X                                     | Y          |   |  |   |
| 1   | 2                          | 3 | 4                                     | 5          | 6   | 7  | 8   |
| 12464   | -                          | - | 440602.69                             | 2237803.54 | Картометрический метод                        | 5.0  | -   |
| 12465   | -                          | - | 440583.86                             | 2237814.98 | Картометрический метод                        | 5.0  | -   |
| 12466   | -                          | - | 440578.71                             | 2237818.10 | Картометрический метод                        | 5.0  | -   |
| 12467   | -                          | - | 440574.17                             | 2237820.13 | Картометрический метод                        | 5.0  | -   |
| 12441   | -                          | - | 440468.02                             | 2237675.53 | Картометрический метод                        | 5.0  | -   |
| 12468   | -                          | - | 444327.77                             | 2234443.96 | Картометрический метод                        | 5.0  | -   |
| 12469   | -                          | - | 444270.86                             | 2234442.93 | Картометрический метод                        | 5.0  | -   |
| 12470   | -                          | - | 444270.43                             | 2234442.88 | Картометрический метод                        | 5.0  | -   |
| 12471   | -                          | - | 444253.38                             | 2234442.52 | Картометрический метод                        | 5.0  | -   |
| 12472   | -                          | - | 444239.46                             | 2234442.22 | Картометрический метод                        | 5.0  | -   |
| 12473   | -                          | - | 444215.38                             | 2234441.72 | Картометрический метод                        | 5.0  | -   |
| 12474   | -                          | - | 444214.64                             | 2234441.70 | Картометрический метод                        | 5.0  | -   |
| 12475   | -                          | - | 444206.51                             | 2234433.45 | Картометрический метод                        | 5.0  | -   |
| 12476   | -                          | - | 444206.38                             | 2234386.92 | Картометрический метод                        | 5.0  | -   |
| 12477   | -                          | - | 444206.17                             | 2234379.94 | Картометрический метод                        | 5.0  | -   |
| 12478   | -                          | - | 444206.61                             | 2234362.40 | Картометрический метод                        | 5.0  | -   |
| 12479   | -                          | - | 444206.66                             | 2234357.23 | Картометрический метод                        | 5.0  | -   |
| 12480   | -                          | - | 444207.59                             | 2234333.24 | Картометрический метод                        | 5.0  | -   |
| 12481   | -                          | - | 444210.60                             | 2234291.41 | Картометрический метод                        | 5.0  | -   |
| 12482   | -                          | - | 444223.81                             | 2234292.74 | Картометрический метод                        | 5.0  | -   |
| 12483   | -                          | - | 444225.83                             | 2234274.68 | Картометрический метод                        | 5.0  | -   |
| 12484   | -                          | - | 444267.31                             | 2234283.82 | Картометрический метод                        | 5.0  | -   |
| 12485   | -                          | - | 444273.89                             | 2234285.27 | Картометрический метод                        | 5.0  | -   |
| 12486   | -                          | - | 444289.14                             | 2234288.02 | Картометрический метод                        | 5.0  | -   |
| 12487   | -                          | - | 444292.39                             | 2234288.48 | Картометрический метод                        | 5.0  | -   |

| 2. Сведения о характерных точках границ объекта |                               |   |   |            |   |   |  |
|---|-------------------------------|---|---|------------|---|---|--|
| Обозначение<br>характерных<br>точек границ      | Существующие<br>координаты, м |   | Измененные<br>(уточненные)<br>координаты, м |            | Метод<br>определения<br>координат<br>характерной<br>точки | Средняя<br>квадратическая<br>погрешность<br>положения<br>характерной<br>точки (Mt), м | Описание<br>обозначения<br>точки на<br>местности<br>(при<br>наличии) |
|   | X                             | Y | X   | Y          |   |   |  |
| 1   | 2                             | 3 | 4   | 5          | 6   | 7   | 8  |
| 12488   | -                             | - | 444301.19                                   | 2234290.44 | Картометрический метод                                    | 5.0   | -  |
| 12489   | -                             | - | 444305.99                                   | 2234291.35 | Картометрический метод                                    | 5.0   | -  |
| 12490   | -                             | - | 444329.94                                   | 2234295.16 | Картометрический метод                                    | 5.0   | -  |
| 12491   | -                             | - | 444333.00                                   | 2234296.45 | Картометрический метод                                    | 5.0   | -  |
| 12492   | -                             | - | 444335.59                                   | 2234300.80 | Картометрический метод                                    | 5.0   | -  |
| 12493   | -                             | - | 444336.15                                   | 2234304.35 | Картометрический метод                                    | 5.0   | -  |
| 12494   | -                             | - | 444335.59                                   | 2234415.95 | Картометрический метод                                    | 5.0   | -  |
| 12495   | -                             | - | 444335.53                                   | 2234440.02 | Картометрический метод                                    | 5.0   | -  |
| 12496   | -                             | - | 444335.61                                   | 2234444.27 | Картометрический метод                                    | 5.0   | -  |
| 12468   | -                             | - | 444327.77                                   | 2234443.96 | Картометрический метод                                    | 5.0   | -  |
| 12497   | -                             | - | 446436.92                                   | 2235263.55 | Картометрический метод                                    | 5.0   | -  |
| 12498   | -                             | - | 446479.77                                   | 2235221.48 | Картометрический метод                                    | 5.0   | -  |
| 12499   | -                             | - | 446499.39                                   | 2235205.16 | Картометрический метод                                    | 5.0   | -  |
| 12500   | -                             | - | 446502.15                                   | 2235202.97 | Картометрический метод                                    | 5.0   | -  |
| 12501   | -                             | - | 446504.21                                   | 2235201.34 | Картометрический метод                                    | 5.0   | -  |
| 12502   | -                             | - | 446512.19                                   | 2235194.96 | Картометрический метод                                    | 5.0   | -  |
| 12503   | -                             | - | 446514.09                                   | 2235193.50 | Картометрический метод                                    | 5.0   | -  |
| 12504   | -                             | - | 446515.63                                   | 2235192.33 | Картометрический метод                                    | 5.0   | -  |
| 12505   | -                             | - | 446525.44                                   | 2235184.60 | Картометрический метод                                    | 5.0   | -  |
| 12506   | -                             | - | 446548.62                                   | 2235166.48 | Картометрический метод                                    | 5.0   | -  |
| 12507   | -                             | - | 446549.80                                   | 2235165.68 | Картометрический метод                                    | 5.0   | -  |
| 12508   | -                             | - | 446552.73                                   | 2235163.69 | Картометрический метод                                    | 5.0   | -  |
| 12509   | -                             | - | 446555.25                                   | 2235161.95 | Картометрический метод                                    | 5.0   | -  |
| 12510   | -                             | - | 446573.11                                   | 2235149.64 | Картометрический метод                                    | 5.0   | -  |
| 12511   | -                             | - | 446573.73                                   | 2235149.22 | Картометрический метод                                    | 5.0   | -  |

| 2. Сведения о характерных точках границ объекта |                               |   |   |            |   |   |  |
|---|-------------------------------|---|---|------------|---|---|--|
| Обозначение<br>характерных<br>точек границ      | Существующие<br>координаты, м |   | Измененные<br>(уточненные)<br>координаты, м |            | Метод<br>определения<br>координат<br>характерной<br>точки | Средняя<br>квадратическая<br>погрешность<br>положения<br>характерной<br>точки (Mt), м | Описание<br>обозначения<br>точки на<br>местности<br>(при<br>наличии) |
|   | X                             | Y | X   | Y          |   |   |  |
| 1   | 2                             | 3 | 4   | 5          | 6   | 7   | 8  |
| 12512   | -                             | - | 446579.05                                   | 2235145.48 | Картометрический метод                                    | 5.0   | -  |
| 12513   | -                             | - | 446589.01                                   | 2235138.47 | Картометрический метод                                    | 5.0   | -  |
| 12514   | -                             | - | 446589.41                                   | 2235138.12 | Картометрический метод                                    | 5.0   | -  |
| 12515   | -                             | - | 446593.29                                   | 2235135.14 | Картометрический метод                                    | 5.0   | -  |
| 12516   | -                             | - | 446595.66                                   | 2235133.33 | Картометрический метод                                    | 5.0   | -  |
| 12517   | -                             | - | 446601.63                                   | 2235128.77 | Картометрический метод                                    | 5.0   | -  |
| 12518   | -                             | - | 446606.53                                   | 2235125.03 | Картометрический метод                                    | 5.0   | -  |
| 12519   | -                             | - | 446626.52                                   | 2235108.90 | Картометрический метод                                    | 5.0   | -  |
| 12520   | -                             | - | 446645.52                                   | 2235124.99 | Картометрический метод                                    | 5.0   | -  |
| 12521   | -                             | - | 446680.74                                   | 2235158.45 | Картометрический метод                                    | 5.0   | -  |
| 12522   | -                             | - | 446656.71                                   | 2235199.41 | Картометрический метод                                    | 5.0   | -  |
| 12523   | -                             | - | 446637.73                                   | 2235228.92 | Картометрический метод                                    | 5.0   | -  |
| 12524   | -                             | - | 446618.53                                   | 2235260.60 | Картометрический метод                                    | 5.0   | -  |
| 12525   | -                             | - | 446600.09                                   | 2235248.28 | Картометрический метод                                    | 5.0   | -  |
| 12526   | -                             | - | 446590.49                                   | 2235241.86 | Картометрический метод                                    | 5.0   | -  |
| 12527   | -                             | - | 446609.22                                   | 2235211.46 | Картометрический метод                                    | 5.0   | -  |
| 12528   | -                             | - | 446609.63                                   | 2235210.77 | Картометрический метод                                    | 5.0   | -  |
| 12529   | -                             | - | 446595.87                                   | 2235201.86 | Картометрический метод                                    | 5.0   | -  |
| 12530   | -                             | - | 446589.97                                   | 2235194.65 | Картометрический метод                                    | 5.0   | -  |
| 12531   | -                             | - | 446587.54                                   | 2235192.17 | Картометрический метод                                    | 5.0   | -  |
| 12532   | -                             | - | 446579.99                                   | 2235198.91 | Картометрический метод                                    | 5.0   | -  |
| 12533   | -                             | - | 446576.95                                   | 2235201.11 | Картометрический метод                                    | 5.0   | -  |
| 12534   | -                             | - | 446546.99                                   | 2235221.18 | Картометрический метод                                    | 5.0   | -  |
| 12535   | -                             | - | 446531.01                                   | 2235233.19 | Картометрический метод                                    | 5.0   | -  |
| 12536   | -                             | - | 446527.58                                   | 2235237.42 | Картометрический метод                                    | 5.0   | -  |

| 2. Сведения о характерных точках границ объекта |                               |   |   |            |   |   |  |
|---|-------------------------------|---|---|------------|---|---|--|
| Обозначение<br>характерных<br>точек границ      | Существующие<br>координаты, м |   | Измененные<br>(уточненные)<br>координаты, м |            | Метод<br>определения<br>координат<br>характерной<br>точки | Средняя<br>квадратическая<br>погрешность<br>положения<br>характерной<br>точки (Mt), м | Описание<br>обозначения<br>точки на<br>местности<br>(при<br>наличии) |
|   | X                             | Y | X   | Y          |   |   |  |
| 1   | 2                             | 3 | 4   | 5          | 6   | 7   | 8  |
| 12537   | -                             | - | 446546.61                                   | 2235259.41 | Картометрический метод                                    | 5.0   | -  |
| 12538   | -                             | - | 446551.65                                   | 2235265.24 | Картометрический метод                                    | 5.0   | -  |
| 12539   | -                             | - | 446563.27                                   | 2235278.01 | Картометрический метод                                    | 5.0   | -  |
| 12540   | -                             | - | 446557.34                                   | 2235288.59 | Картометрический метод                                    | 5.0   | -  |
| 12541   | -                             | - | 446542.60                                   | 2235314.88 | Картометрический метод                                    | 5.0   | -  |
| 12542   | -                             | - | 446540.93                                   | 2235317.98 | Картометрический метод                                    | 5.0   | -  |
| 12497   | -                             | - | 446436.92                                   | 2235263.55 | Картометрический метод                                    | 5.0   | -  |
| 12543   | -                             | - | 444377.83                                   | 2231673.53 | Картометрический метод                                    | 5.0   | -  |
| 12544   | -                             | - | 444365.85                                   | 2231656.14 | Картометрический метод                                    | 5.0   | -  |
| 12545   | -                             | - | 444357.62                                   | 2231646.52 | Картометрический метод                                    | 5.0   | -  |
| 12546   | -                             | - | 444357.43                                   | 2231646.30 | Картометрический метод                                    | 5.0   | -  |
| 12547   | -                             | - | 444342.12                                   | 2231619.09 | Картометрический метод                                    | 5.0   | -  |
| 12548   | -                             | - | 444342.11                                   | 2231619.08 | Картометрический метод                                    | 5.0   | -  |
| 12549   | -                             | - | 444341.85                                   | 2231619.42 | Картометрический метод                                    | 5.0   | -  |
| 12550   | -                             | - | 444319.80                                   | 2231579.64 | Картометрический метод                                    | 5.0   | -  |
| 12551   | -                             | - | 444319.49                                   | 2231579.87 | Картометрический метод                                    | 5.0   | -  |
| 12552   | -                             | - | 444299.97                                   | 2231539.59 | Картометрический метод                                    | 5.0   | -  |
| 12553   | -                             | - | 444305.06                                   | 2231530.66 | Картометрический метод                                    | 5.0   | -  |
| 12554   | -                             | - | 444307.74                                   | 2231525.94 | Картометрический метод                                    | 5.0   | -  |
| 12555   | -                             | - | 444342.69                                   | 2231462.94 | Картометрический метод                                    | 5.0   | -  |
| 12556   | -                             | - | 444348.81                                   | 2231462.18 | Картометрический метод                                    | 5.0   | -  |
| 12557   | -                             | - | 444363.98                                   | 2231471.23 | Картометрический метод                                    | 5.0   | -  |
| 12558   | -                             | - | 444380.81                                   | 2231482.68 | Картометрический метод                                    | 5.0   | -  |
| 12559   | -                             | - | 444380.70                                   | 2231482.85 | Картометрический метод                                    | 5.0   | -  |
| 12560   | -                             | - | 444380.61                                   | 2231482.99 | Картометрический метод                                    | 5.0   | -  |

| 2. Сведения о характерных точках границ объекта |                               |   |   |            |   |   |  |
|---|-------------------------------|---|---|------------|---|---|--|
| Обозначение<br>характерных<br>точек границ      | Существующие<br>координаты, м |   | Измененные<br>(уточненные)<br>координаты, м |            | Метод<br>определения<br>координат<br>характерной<br>точки | Средняя<br>квадратическая<br>погрешность<br>положения<br>характерной<br>точки (Mt), м | Описание<br>обозначения<br>точки на<br>местности<br>(при<br>наличии) |
|   | X                             | Y | X   | Y          |   |   |  |
| 1   | 2                             | 3 | 4   | 5          | 6   | 7   | 8  |
| 12561   | -                             | - | 444409.72                                   | 2231503.36 | Картометрический метод                                    | 5.0   | -  |
| 12562   | -                             | - | 444409.82                                   | 2231503.96 | Картометрический метод                                    | 5.0   | -  |
| 12563   | -                             | - | 444421.29                                   | 2231511.86 | Картометрический метод                                    | 5.0   | -  |
| 12564   | -                             | - | 444437.82                                   | 2231523.63 | Картометрический метод                                    | 5.0   | -  |
| 12565   | -                             | - | 444437.97                                   | 2231523.74 | Картометрический метод                                    | 5.0   | -  |
| 12566   | -                             | - | 444443.29                                   | 2231527.53 | Картометрический метод                                    | 5.0   | -  |
| 12567   | -                             | - | 444447.04                                   | 2231530.35 | Картометрический метод                                    | 5.0   | -  |
| 12568   | -                             | - | 444447.12                                   | 2231530.42 | Картометрический метод                                    | 5.0   | -  |
| 12569   | -                             | - | 444447.14                                   | 2231530.43 | Картометрический метод                                    | 5.0   | -  |
| 12570   | -                             | - | 444459.67                                   | 2231539.89 | Картометрический метод                                    | 5.0   | -  |
| 12571   | -                             | - | 444460.67                                   | 2231540.64 | Картометрический метод                                    | 5.0   | -  |
| 12572   | -                             | - | 444469.42                                   | 2231547.25 | Картометрический метод                                    | 5.0   | -  |
| 12573   | -                             | - | 444469.43                                   | 2231547.25 | Картометрический метод                                    | 5.0   | -  |
| 12574   | -                             | - | 444434.37                                   | 2231597.95 | Картометрический метод                                    | 5.0   | -  |
| 12575   | -                             | - | 444430.34                                   | 2231605.62 | Картометрический метод                                    | 5.0   | -  |
| 12576   | -                             | - | 444379.77                                   | 2231676.35 | Картометрический метод                                    | 5.0   | -  |
| 12543   | -                             | - | 444377.83                                   | 2231673.53 | Картометрический метод                                    | 5.0   | -  |
| 12577   | -                             | - | 445617.10                                   | 2231666.23 | Картометрический метод                                    | 5.0   | -  |
| 12578   | -                             | - | 445617.00                                   | 2231666.15 | Картометрический метод                                    | 5.0   | -  |
| 12579   | -                             | - | 445616.16                                   | 2231665.49 | Картометрический метод                                    | 5.0   | -  |
| 12580   | -                             | - | 445609.20                                   | 2231660.05 | Картометрический метод                                    | 5.0   | -  |
| 12581   | -                             | - | 445606.24                                   | 2231657.65 | Картометрический метод                                    | 5.0   | -  |
| 12582   | -                             | - | 445606.10                                   | 2231657.59 | Картометрический метод                                    | 5.0   | -  |
| 12583   | -                             | - | 445602.31                                   | 2231654.72 | Картометрический метод                                    | 5.0   | -  |
| 12584   | -                             | - | 445588.30                                   | 2231645.40 | Картометрический метод                                    | 5.0   | -  |

| 2. Сведения о характерных точках границ объекта |                               |   |   |            |   |   |  |
|---|-------------------------------|---|---|------------|---|---|--|
| Обозначение<br>характерных<br>точек границ      | Существующие<br>координаты, м |   | Измененные<br>(уточненные)<br>координаты, м |            | Метод<br>определения<br>координат<br>характерной<br>точки | Средняя<br>квадратическая<br>погрешность<br>положения<br>характерной<br>точки (Mt), м | Описание<br>обозначения<br>точки на<br>местности<br>(при<br>наличии) |
|   | X                             | Y | X   | Y          |   |   |  |
| 1   | 2                             | 3 | 4   | 5          | 6   | 7   | 8  |
| 12585   | -                             | - | 445583.40                                   | 2231642.36 | Картометрический метод                                    | 5.0   | -  |
| 12586   | -                             | - | 445542.37                                   | 2231616.76 | Картометрический метод                                    | 5.0   | -  |
| 12587   | -                             | - | 445532.57                                   | 2231610.22 | Картометрический метод                                    | 5.0   | -  |
| 12588   | -                             | - | 445532.57                                   | 2231610.21 | Картометрический метод                                    | 5.0   | -  |
| 12589   | -                             | - | 445522.17                                   | 2231602.80 | Картометрический метод                                    | 5.0   | -  |
| 12590   | -                             | - | 445501.40                                   | 2231589.67 | Картометрический метод                                    | 5.0   | -  |
| 12591   | -                             | - | 445478.84                                   | 2231573.93 | Картометрический метод                                    | 5.0   | -  |
| 12592   | -                             | - | 445478.83                                   | 2231573.92 | Картометрический метод                                    | 5.0   | -  |
| 12593   | -                             | - | 445429.62                                   | 2231539.84 | Картометрический метод                                    | 5.0   | -  |
| 12594   | -                             | - | 445409.65                                   | 2231526.40 | Картометрический метод                                    | 5.0   | -  |
| 12595   | -                             | - | 445389.01                                   | 2231511.42 | Картометрический метод                                    | 5.0   | -  |
| 12596   | -                             | - | 445388.49                                   | 2231511.05 | Картометрический метод                                    | 5.0   | -  |
| 12597   | -                             | - | 445410.56                                   | 2231475.04 | Картометрический метод                                    | 5.0   | -  |
| 12598   | -                             | - | 445411.23                                   | 2231473.17 | Картометрический метод                                    | 5.0   | -  |
| 12599   | -                             | - | 445411.67                                   | 2231471.91 | Картометрический метод                                    | 5.0   | -  |
| 12600   | -                             | - | 445411.90                                   | 2231471.27 | Картометрический метод                                    | 5.0   | -  |
| 12601   | -                             | - | 445412.49                                   | 2231469.61 | Картометрический метод                                    | 5.0   | -  |
| 12602   | -                             | - | 445418.42                                   | 2231452.90 | Картометрический метод                                    | 5.0   | -  |
| 12603   | -                             | - | 445419.78                                   | 2231452.73 | Картометрический метод                                    | 5.0   | -  |
| 12604   | -                             | - | 445419.81                                   | 2231452.74 | Картометрический метод                                    | 5.0   | -  |
| 12605   | -                             | - | 445420.67                                   | 2231450.66 | Картометрический метод                                    | 5.0   | -  |
| 12606   | -                             | - | 445420.70                                   | 2231450.59 | Картометрический метод                                    | 5.0   | -  |
| 12607   | -                             | - | 445439.95                                   | 2231458.00 | Картометрический метод                                    | 5.0   | -  |
| 12608   | -                             | - | 445449.64                                   | 2231462.97 | Картометрический метод                                    | 5.0   | -  |
| 12609   | -                             | - | 445467.57                                   | 2231472.15 | Картометрический метод                                    | 5.0   | -  |

| 2. Сведения о характерных точках границ объекта |                               |   |   |            |   |   |  |
|---|-------------------------------|---|---|------------|---|---|--|
| Обозначение<br>характерных<br>точек границ      | Существующие<br>координаты, м |   | Измененные<br>(уточненные)<br>координаты, м |            | Метод<br>определения<br>координат<br>характерной<br>точки | Средняя<br>квадратическая<br>погрешность<br>положения<br>характерной<br>точки (Mt), м | Описание<br>обозначения<br>точки на<br>местности<br>(при<br>наличии) |
|   | X                             | Y | X   | Y          |   |   |  |
| 1   | 2                             | 3 | 4   | 5          | 6   | 7   | 8  |
| 12610   | -                             | - | 445465.82                                   | 2231475.58 | Картометрический метод                                    | 5.0   | -  |
| 12611   | -                             | - | 445474.80                                   | 2231487.02 | Картометрический метод                                    | 5.0   | -  |
| 12612   | -                             | - | 445514.71                                   | 2231510.78 | Картометрический метод                                    | 5.0   | -  |
| 12613   | -                             | - | 445525.58                                   | 2231512.31 | Картометрический метод                                    | 5.0   | -  |
| 12614   | -                             | - | 445543.79                                   | 2231520.16 | Картометрический метод                                    | 5.0   | -  |
| 12615   | -                             | - | 445557.13                                   | 2231519.89 | Картометрический метод                                    | 5.0   | -  |
| 12616   | -                             | - | 445572.94                                   | 2231530.92 | Картометрический метод                                    | 5.0   | -  |
| 12617   | -                             | - | 445579.35                                   | 2231522.64 | Картометрический метод                                    | 5.0   | -  |
| 12618   | -                             | - | 445592.83                                   | 2231551.09 | Картометрический метод                                    | 5.0   | -  |
| 12619   | -                             | - | 445588.34                                   | 2231556.90 | Картометрический метод                                    | 5.0   | -  |
| 12620   | -                             | - | 445588.27                                   | 2231568.90 | Картометрический метод                                    | 5.0   | -  |
| 12621   | -                             | - | 445588.61                                   | 2231571.97 | Картометрический метод                                    | 5.0   | -  |
| 12622   | -                             | - | 445589.35                                   | 2231578.48 | Картометрический метод                                    | 5.0   | -  |
| 12623   | -                             | - | 445595.89                                   | 2231583.58 | Картометрический метод                                    | 5.0   | -  |
| 12624   | -                             | - | 445598.96                                   | 2231592.26 | Картометрический метод                                    | 5.0   | -  |
| 12625   | -                             | - | 445607.16                                   | 2231615.53 | Картометрический метод                                    | 5.0   | -  |
| 12626   | -                             | - | 445614.22                                   | 2231630.18 | Картометрический метод                                    | 5.0   | -  |
| 12627   | -                             | - | 445620.93                                   | 2231644.11 | Картометрический метод                                    | 5.0   | -  |
| 12628   | -                             | - | 445624.02                                   | 2231656.89 | Картометрический метод                                    | 5.0   | -  |
| 12629   | -                             | - | 445617.11                                   | 2231666.23 | Картометрический метод                                    | 5.0   | -  |
| 12577   | -                             | - | 445617.10                                   | 2231666.23 | Картометрический метод                                    | 5.0   | -  |
| 12630   | -                             | - | 445743.57                                   | 2234525.11 | Картометрический метод                                    | 5.0   | -  |
| 12631   | -                             | - | 445729.57                                   | 2234507.93 | Картометрический метод                                    | 5.0   | -  |
| 12632   | -                             | - | 445725.06                                   | 2234502.40 | Картометрический метод                                    | 5.0   | -  |
| 12633   | -                             | - | 445712.69                                   | 2234486.53 | Картометрический метод                                    | 5.0   | -  |



| 2. Сведения о характерных точках границ объекта |                               |   |   |            |   |   |  |
|---|-------------------------------|---|---|------------|---|---|--|
| Обозначение<br>характерных<br>точек границ      | Существующие<br>координаты, м |   | Измененные<br>(уточненные)<br>координаты, м |            | Метод<br>определения<br>координат<br>характерной<br>точки | Средняя<br>квадратическая<br>погрешность<br>положения<br>характерной<br>точки (Mt), м | Описание<br>обозначения<br>точки на<br>местности<br>(при<br>наличии) |
|   | X                             | Y | X   | Y          |   |   |  |
| 1   | 2                             | 3 | 4   | 5          | 6   | 7   | 8  |
| 12634   | -                             | - | 445713.63                                   | 2234486.04 | Картометрический метод                                    | 5.0   | -  |
| 12635   | -                             | - | 445757.43                                   | 2234463.10 | Картометрический метод                                    | 5.0   | -  |
| 12636   | -                             | - | 445759.59                                   | 2234463.80 | Картометрический метод                                    | 5.0   | -  |
| 12637   | -                             | - | 445775.62                                   | 2234472.62 | Картометрический метод                                    | 5.0   | -  |
| 12638   | -                             | - | 445777.79                                   | 2234472.82 | Картометрический метод                                    | 5.0   | -  |
| 12639   | -                             | - | 445817.82                                   | 2234457.53 | Картометрический метод                                    | 5.0   | -  |
| 12640   | -                             | - | 445807.53                                   | 2234443.45 | Картометрический метод                                    | 5.0   | -  |
| 12641   | -                             | - | 445801.47                                   | 2234435.84 | Картометрический метод                                    | 5.0   | -  |
| 12642   | -                             | - | 445798.66                                   | 2234434.94 | Картометрический метод                                    | 5.0   | -  |
| 12643   | -                             | - | 445796.49                                   | 2234435.94 | Картометрический метод                                    | 5.0   | -  |
| 12644   | -                             | - | 445785.45                                   | 2234421.95 | Картометрический метод                                    | 5.0   | -  |
| 12645   | -                             | - | 445773.86                                   | 2234407.28 | Картометрический метод                                    | 5.0   | -  |
| 12646   | -                             | - | 445767.91                                   | 2234400.63 | Картометрический метод                                    | 5.0   | -  |
| 12647   | -                             | - | 445757.35                                   | 2234386.76 | Картометрический метод                                    | 5.0   | -  |
| 12648   | -                             | - | 445757.63                                   | 2234386.64 | Картометрический метод                                    | 5.0   | -  |
| 12649   | -                             | - | 445757.62                                   | 2234386.63 | Картометрический метод                                    | 5.0   | -  |
| 12650   | -                             | - | 445826.89                                   | 2234355.93 | Картометрический метод                                    | 5.0   | -  |
| 12651   | -                             | - | 445829.85                                   | 2234354.61 | Картометрический метод                                    | 5.0   | -  |
| 12652   | -                             | - | 445870.31                                   | 2234337.20 | Картометрический метод                                    | 5.0   | -  |
| 12653   | -                             | - | 445900.01                                   | 2234395.99 | Картометрический метод                                    | 5.0   | -  |
| 12654   | -                             | - | 445913.28                                   | 2234420.71 | Картометрический метод                                    | 5.0   | -  |
| 12655   | -                             | - | 445923.31                                   | 2234439.43 | Картометрический метод                                    | 5.0   | -  |
| 12656   | -                             | - | 445925.99                                   | 2234444.44 | Картометрический метод                                    | 5.0   | -  |
| 12657   | -                             | - | 445925.66                                   | 2234445.39 | Картометрический метод                                    | 5.0   | -  |
| 12658   | -                             | - | 445923.99                                   | 2234450.17 | Картометрический метод                                    | 5.0   | -  |

| 2. Сведения о характерных точках границ объекта |                            |   |                                       |            |   |  |   |
|---|----------------------------|---|---------------------------------------|------------|---|--|---|
| Обозначение характерных точек границ            | Существующие координаты, м |   | Измененные (уточненные) координаты, м |            | Метод определения координат характерной точки | Средняя квадратическая погрешность положения характерной точки (Mt), м | Описание обозначения точки на местности (при наличии) |
|   | X                          | Y | X                                     | Y          |   |  |   |
| 1   | 2                          | 3 | 4                                     | 5          | 6   | 7  | 8   |
| 12659   | -                          | - | 445906.50                             | 2234457.77 | Картометрический метод                        | 5.0  | -   |
| 12660   | -                          | - | 445878.48                             | 2234469.78 | Картометрический метод                        | 5.0  | -   |
| 12661   | -                          | - | 445839.71                             | 2234486.91 | Картометрический метод                        | 5.0  | -   |
| 12662   | -                          | - | 445792.48                             | 2234507.19 | Картометрический метод                        | 5.0  | -   |
| 12663   | -                          | - | 445747.01                             | 2234526.03 | Картометрический метод                        | 5.0  | -   |
| 12630   | -                          | - | 445743.57                             | 2234525.11 | Картометрический метод                        | 5.0  | -   |
| 12664   | -                          | - | 445540.39                             | 2231133.77 | Картометрический метод                        | 5.0  | -   |
| 12665   | -                          | - | 445521.59                             | 2231110.38 | Картометрический метод                        | 5.0  | -   |
| 12666   | -                          | - | 445502.79                             | 2231087.00 | Картометрический метод                        | 5.0  | -   |
| 12667   | -                          | - | 445496.52                             | 2231079.21 | Картометрический метод                        | 5.0  | -   |
| 12668   | -                          | - | 445477.74                             | 2231055.82 | Картометрический метод                        | 5.0  | -   |
| 12669   | -                          | - | 445458.93                             | 2231032.44 | Картометрический метод                        | 5.0  | -   |
| 12670   | -                          | - | 445452.66                             | 2231024.66 | Картометрический метод                        | 5.0  | -   |
| 12671   | -                          | - | 445433.86                             | 2231001.27 | Картометрический метод                        | 5.0  | -   |
| 12672   | -                          | - | 445415.07                             | 2230977.89 | Картометрический метод                        | 5.0  | -   |
| 12673   | -                          | - | 445408.81                             | 2230970.10 | Картометрический метод                        | 5.0  | -   |
| 12674   | -                          | - | 445390.00                             | 2230946.73 | Картометрический метод                        | 5.0  | -   |
| 12675   | -                          | - | 445371.21                             | 2230923.34 | Картометрический метод                        | 5.0  | -   |
| 12676   | -                          | - | 445371.44                             | 2230923.15 | Картометрический метод                        | 5.0  | -   |
| 12677   | -                          | - | 445382.07                             | 2230914.61 | Картометрический метод                        | 5.0  | -   |
| 12678   | -                          | - | 445386.80                             | 2230910.81 | Картометрический метод                        | 5.0  | -   |
| 12679   | -                          | - | 445397.72                             | 2230902.02 | Картометрический метод                        | 5.0  | -   |
| 12680   | -                          | - | 445418.87                             | 2230883.97 | Картометрический метод                        | 5.0  | -   |
| 12681   | -                          | - | 445426.09                             | 2230892.95 | Картометрический метод                        | 5.0  | -   |
| 12682   | -                          | - | 445575.24                             | 2231078.46 | Картометрический метод                        | 5.0  | -   |

| 2. Сведения о характерных точках границ объекта |                               |   |   |            |   |   |  |
|---|-------------------------------|---|---|------------|---|---|--|
| Обозначение<br>характерных<br>точек границ      | Существующие<br>координаты, м |   | Измененные<br>(уточненные)<br>координаты, м |            | Метод<br>определения<br>координат<br>характерной<br>точки | Средняя<br>квадратическая<br>погрешность<br>положения<br>характерной<br>точки (Mt), м | Описание<br>обозначения<br>точки на<br>местности<br>(при<br>наличии) |
|   | X                             | Y | X   | Y          |   |   |  |
| 1   | 2                             | 3 | 4   | 5          | 6   | 7   | 8  |
| 12683   | -                             | - | 445604.76                                   | 2231116.21 | Картометрический метод                                    | 5.0   | -  |
| 12684   | -                             | - | 445554.81                                   | 2231151.60 | Картометрический метод                                    | 5.0   | -  |
| 12664   | -                             | - | 445540.39                                   | 2231133.77 | Картометрический метод                                    | 5.0   | -  |
| 12685   | -                             | - | 445104.13                                   | 2235414.55 | Картометрический метод                                    | 5.0   | -  |
| 12686   | -                             | - | 445099.75                                   | 2235396.87 | Картометрический метод                                    | 5.0   | -  |
| 12687   | -                             | - | 445098.97                                   | 2235393.70 | Картометрический метод                                    | 5.0   | -  |
| 12688   | -                             | - | 445101.01                                   | 2235389.56 | Картометрический метод                                    | 5.0   | -  |
| 12689   | -                             | - | 445108.42                                   | 2235384.79 | Картометрический метод                                    | 5.0   | -  |
| 12690   | -                             | - | 445119.91                                   | 2235385.16 | Картометрический метод                                    | 5.0   | -  |
| 12691   | -                             | - | 445131.12                                   | 2235385.54 | Картометрический метод                                    | 5.0   | -  |
| 12692   | -                             | - | 445136.71                                   | 2235385.73 | Картометрический метод                                    | 5.0   | -  |
| 12693   | -                             | - | 445154.90                                   | 2235386.34 | Картометрический метод                                    | 5.0   | -  |
| 12694   | -                             | - | 445155.28                                   | 2235385.65 | Картометрический метод                                    | 5.0   | -  |
| 12695   | -                             | - | 445183.09                                   | 2235386.86 | Картометрический метод                                    | 5.0   | -  |
| 12696   | -                             | - | 445183.41                                   | 2235386.14 | Картометрический метод                                    | 5.0   | -  |
| 12697   | -                             | - | 445201.41                                   | 2235386.00 | Картометрический метод                                    | 5.0   | -  |
| 12698   | -                             | - | 445201.26                                   | 2235365.49 | Картометрический метод                                    | 5.0   | -  |
| 12699   | -                             | - | 445200.86                                   | 2235354.10 | Картометрический метод                                    | 5.0   | -  |
| 12700   | -                             | - | 445200.31                                   | 2235338.66 | Картометрический метод                                    | 5.0   | -  |
| 12701   | -                             | - | 445199.05                                   | 2235331.61 | Картометрический метод                                    | 5.0   | -  |
| 12702   | -                             | - | 445196.60                                   | 2235328.37 | Картометрический метод                                    | 5.0   | -  |
| 12703   | -                             | - | 445193.65                                   | 2235327.05 | Картометрический метод                                    | 5.0   | -  |
| 12704   | -                             | - | 445195.68                                   | 2235319.62 | Картометрический метод                                    | 5.0   | -  |
| 12705   | -                             | - | 445208.00                                   | 2235319.42 | Картометрический метод                                    | 5.0   | -  |
| 12706   | -                             | - | 445215.22                                   | 2235318.65 | Картометрический метод                                    | 5.0   | -  |

| 2. Сведения о характерных точках границ объекта |                               |   |   |            |   |   |  |
|---|-------------------------------|---|---|------------|---|---|--|
| Обозначение<br>характерных<br>точек границ      | Существующие<br>координаты, м |   | Измененные<br>(уточненные)<br>координаты, м |            | Метод<br>определения<br>координат<br>характерной<br>точки | Средняя<br>квадратическая<br>погрешность<br>положения<br>характерной<br>точки (Mt), м | Описание<br>обозначения<br>точки на<br>местности<br>(при<br>наличии) |
|   | X                             | Y | X   | Y          |   |   |  |
| 1   | 2                             | 3 | 4   | 5          | 6   | 7   | 8  |
| 12707   | -                             | - | 445212.92                                   | 2235310.91 | Картометрический метод                                    | 5.0   | -  |
| 12708   | -                             | - | 445205.11                                   | 2235287.56 | Картометрический метод                                    | 5.0   | -  |
| 12709   | -                             | - | 445205.13                                   | 2235287.54 | Картометрический метод                                    | 5.0   | -  |
| 12710   | -                             | - | 445224.03                                   | 2235275.70 | Картометрический метод                                    | 5.0   | -  |
| 12711   | -                             | - | 445224.04                                   | 2235275.72 | Картометрический метод                                    | 5.0   | -  |
| 12712   | -                             | - | 445224.52                                   | 2235276.56 | Картометрический метод                                    | 5.0   | -  |
| 12713   | -                             | - | 445250.91                                   | 2235259.87 | Картометрический метод                                    | 5.0   | -  |
| 12714   | -                             | - | 445261.54                                   | 2235252.60 | Картометрический метод                                    | 5.0   | -  |
| 12715   | -                             | - | 445277.91                                   | 2235277.46 | Картометрический метод                                    | 5.0   | -  |
| 12716   | -                             | - | 445286.64                                   | 2235288.10 | Картометрический метод                                    | 5.0   | -  |
| 12717   | -                             | - | 445286.65                                   | 2235288.10 | Картометрический метод                                    | 5.0   | -  |
| 12718   | -                             | - | 445286.69                                   | 2235288.06 | Картометрический метод                                    | 5.0   | -  |
| 12719   | -                             | - | 445287.99                                   | 2235287.00 | Картометрический метод                                    | 5.0   | -  |
| 12720   | -                             | - | 445288.31                                   | 2235286.73 | Картометрический метод                                    | 5.0   | -  |
| 12721   | -                             | - | 445323.51                                   | 2235331.56 | Картометрический метод                                    | 5.0   | -  |
| 12722   | -                             | - | 445344.79                                   | 2235357.52 | Картометрический метод                                    | 5.0   | -  |
| 12723   | -                             | - | 445344.70                                   | 2235357.58 | Картометрический метод                                    | 5.0   | -  |
| 12724   | -                             | - | 445294.97                                   | 2235388.81 | Картометрический метод                                    | 5.0   | -  |
| 12725   | -                             | - | 445257.79                                   | 2235413.88 | Картометрический метод                                    | 5.0   | -  |
| 12726   | -                             | - | 445234.30                                   | 2235411.28 | Картометрический метод                                    | 5.0   | -  |
| 12727   | -                             | - | 445234.30                                   | 2235411.29 | Картометрический метод                                    | 5.0   | -  |
| 12728   | -                             | - | 445231.13                                   | 2235411.58 | Картометрический метод                                    | 5.0   | -  |
| 12729   | -                             | - | 445227.55                                   | 2235411.22 | Картометрический метод                                    | 5.0   | -  |
| 12730   | -                             | - | 445224.07                                   | 2235410.88 | Картометрический метод                                    | 5.0   | -  |
| 12731   | -                             | - | 445199.60                                   | 2235413.20 | Картометрический метод                                    | 5.0   | -  |

| 2. Сведения о характерных точках границ объекта |                               |   |   |            |   |   |  |
|---|-------------------------------|---|---|------------|---|---|--|
| Обозначение<br>характерных<br>точек границ      | Существующие<br>координаты, м |   | Измененные<br>(уточненные)<br>координаты, м |            | Метод<br>определения<br>координат<br>характерной<br>точки | Средняя<br>квадратическая<br>погрешность<br>положения<br>характерной<br>точки (Mt), м | Описание<br>обозначения<br>точки на<br>местности<br>(при<br>наличии) |
|   | X                             | Y | X   | Y          |   |   |  |
| 1   | 2                             | 3 | 4   | 5          | 6   | 7   | 8  |
| 12732   | -                             | - | 445184.49                                   | 2235414.64 | Картометрический метод                                    | 5.0   | -  |
| 12733   | -                             | - | 445154.77                                   | 2235417.24 | Картометрический метод                                    | 5.0   | -  |
| 12734   | -                             | - | 445117.49                                   | 2235421.34 | Картометрический метод                                    | 5.0   | -  |
| 12735   | -                             | - | 445117.11                                   | 2235421.38 | Картометрический метод                                    | 5.0   | -  |
| 12685   | -                             | - | 445104.13                                   | 2235414.55 | Картометрический метод                                    | 5.0   | -  |
| 12736   | -                             | - | 444395.21                                   | 2234446.08 | Картометрический метод                                    | 5.0   | -  |
| 12737   | -                             | - | 444346.77                                   | 2234444.73 | Картометрический метод                                    | 5.0   | -  |
| 12738   | -                             | - | 444344.86                                   | 2234443.59 | Картометрический метод                                    | 5.0   | -  |
| 12739   | -                             | - | 444345.55                                   | 2234407.03 | Картометрический метод                                    | 5.0   | -  |
| 12740   | -                             | - | 444344.76                                   | 2234397.68 | Картометрический метод                                    | 5.0   | -  |
| 12741   | -                             | - | 444344.98                                   | 2234376.47 | Картометрический метод                                    | 5.0   | -  |
| 12742   | -                             | - | 444345.22                                   | 2234352.36 | Картометрический метод                                    | 5.0   | -  |
| 12743   | -                             | - | 444345.81                                   | 2234299.64 | Картометрический метод                                    | 5.0   | -  |
| 12744   | -                             | - | 444393.57                                   | 2234304.37 | Картометрический метод                                    | 5.0   | -  |
| 12745   | -                             | - | 444427.12                                   | 2234309.22 | Картометрический метод                                    | 5.0   | -  |
| 12746   | -                             | - | 444447.35                                   | 2234310.49 | Картометрический метод                                    | 5.0   | -  |
| 12747   | -                             | - | 444469.94                                   | 2234311.92 | Картометрический метод                                    | 5.0   | -  |
| 12748   | -                             | - | 444471.61                                   | 2234312.08 | Картометрический метод                                    | 5.0   | -  |
| 12749   | -                             | - | 444471.64                                   | 2234315.15 | Картометрический метод                                    | 5.0   | -  |
| 12750   | -                             | - | 444471.83                                   | 2234335.16 | Картометрический метод                                    | 5.0   | -  |
| 12751   | -                             | - | 444471.81                                   | 2234335.56 | Картометрический метод                                    | 5.0   | -  |
| 12752   | -                             | - | 444471.46                                   | 2234360.16 | Картометрический метод                                    | 5.0   | -  |
| 12753   | -                             | - | 444471.85                                   | 2234360.86 | Картометрический метод                                    | 5.0   | -  |
| 12754   | -                             | - | 444471.83                                   | 2234362.22 | Картометрический метод                                    | 5.0   | -  |
| 12755   | -                             | - | 444471.56                                   | 2234387.47 | Картометрический метод                                    | 5.0   | -  |

| 2. Сведения о характерных точках границ объекта |                               |   |   |            |   |   |  |
|---|-------------------------------|---|---|------------|---|---|--|
| Обозначение<br>характерных<br>точек границ      | Существующие<br>координаты, м |   | Измененные<br>(уточненные)<br>координаты, м |            | Метод<br>определения<br>координат<br>характерной<br>точки | Средняя<br>квадратическая<br>погрешность<br>положения<br>характерной<br>точки (Mt), м | Описание<br>обозначения<br>точки на<br>местности<br>(при<br>наличии) |
|   | X                             | Y | X   | Y          |   |   |  |
| 1   | 2                             | 3 | 4   | 5          | 6   | 7   | 8  |
| 12756   | -                             | - | 444471.47                                   | 2234397.53 | Картометрический метод                                    | 5.0   | -  |
| 12757   | -                             | - | 444471.45                                   | 2234399.79 | Картометрический метод                                    | 5.0   | -  |
| 12758   | -                             | - | 444471.11                                   | 2234435.90 | Картометрический метод                                    | 5.0   | -  |
| 12759   | -                             | - | 444469.13                                   | 2234437.87 | Картометрический метод                                    | 5.0   | -  |
| 12760   | -                             | - | 444468.66                                   | 2234445.98 | Картометрический метод                                    | 5.0   | -  |
| 12761   | -                             | - | 444460.83                                   | 2234446.13 | Картометрический метод                                    | 5.0   | -  |
| 12762   | -                             | - | 444460.51                                   | 2234446.44 | Картометрический метод                                    | 5.0   | -  |
| 12763   | -                             | - | 444450.30                                   | 2234446.42 | Картометрический метод                                    | 5.0   | -  |
| 12764   | -                             | - | 444446.67                                   | 2234446.39 | Картометрический метод                                    | 5.0   | -  |
| 12765   | -                             | - | 444426.11                                   | 2234446.77 | Картометрический метод                                    | 5.0   | -  |
| 12736   | -                             | - | 444395.21                                   | 2234446.08 | Картометрический метод                                    | 5.0   | -  |
| 12766   | -                             | - | 445676.78                                   | 2232754.78 | Картометрический метод                                    | 5.0   | -  |
| 12767   | -                             | - | 445703.86                                   | 2232749.68 | Картометрический метод                                    | 5.0   | -  |
| 12768   | -                             | - | 445704.10                                   | 2232750.57 | Картометрический метод                                    | 5.0   | -  |
| 12769   | -                             | - | 445711.39                                   | 2232749.43 | Картометрический метод                                    | 5.0   | -  |
| 12770   | -                             | - | 445711.19                                   | 2232748.85 | Картометрический метод                                    | 5.0   | -  |
| 12771   | -                             | - | 445727.52                                   | 2232746.62 | Картометрический метод                                    | 5.0   | -  |
| 12772   | -                             | - | 445743.85                                   | 2232744.38 | Картометрический метод                                    | 5.0   | -  |
| 12773   | -                             | - | 445757.67                                   | 2232742.21 | Картометрический метод                                    | 5.0   | -  |
| 12774   | -                             | - | 445771.49                                   | 2232740.04 | Картометрический метод                                    | 5.0   | -  |
| 12775   | -                             | - | 445771.48                                   | 2232740.05 | Картометрический метод                                    | 5.0   | -  |
| 12776   | -                             | - | 445771.49                                   | 2232740.05 | Картометрический метод                                    | 5.0   | -  |
| 12777   | -                             | - | 445779.25                                   | 2232784.92 | Картометрический метод                                    | 5.0   | -  |
| 12778   | -                             | - | 445776.66                                   | 2232785.34 | Картометрический метод                                    | 5.0   | -  |
| 12779   | -                             | - | 445776.57                                   | 2232785.35 | Картометрический метод                                    | 5.0   | -  |

| 2. Сведения о характерных точках границ объекта |                               |   |   |            |   |   |  |
|---|-------------------------------|---|---|------------|---|---|--|
| Обозначение<br>характерных<br>точек границ      | Существующие<br>координаты, м |   | Измененные<br>(уточненные)<br>координаты, м |            | Метод<br>определения<br>координат<br>характерной<br>точки | Средняя<br>квадратическая<br>погрешность<br>положения<br>характерной<br>точки (Mt), м | Описание<br>обозначения<br>точки на<br>местности<br>(при<br>наличии) |
|   | X                             | Y | X   | Y          |   |   |  |
| 1   | 2                             | 3 | 4   | 5          | 6   | 7   | 8  |
| 12780   | -                             | - | 445774.01                                   | 2232785.76 | Картометрический метод                                    | 5.0   | -  |
| 12781   | -                             | - | 445774.02                                   | 2232785.82 | Картометрический метод                                    | 5.0   | -  |
| 12782   | -                             | - | 445779.09                                   | 2232823.19 | Картометрический метод                                    | 5.0   | -  |
| 12783   | -                             | - | 445771.83                                   | 2232823.78 | Картометрический метод                                    | 5.0   | -  |
| 12784   | -                             | - | 445764.12                                   | 2232825.40 | Картометрический метод                                    | 5.0   | -  |
| 12785   | -                             | - | 445741.11                                   | 2232830.22 | Картометрический метод                                    | 5.0   | -  |
| 12786   | -                             | - | 445759.29                                   | 2232880.08 | Картометрический метод                                    | 5.0   | -  |
| 12787   | -                             | - | 445763.38                                   | 2232891.24 | Картометрический метод                                    | 5.0   | -  |
| 12788   | -                             | - | 445764.70                                   | 2232892.74 | Картометрический метод                                    | 5.0   | -  |
| 12789   | -                             | - | 445786.31                                   | 2232950.98 | Картометрический метод                                    | 5.0   | -  |
| 12790   | -                             | - | 445787.79                                   | 2232954.96 | Картометрический метод                                    | 5.0   | -  |
| 12791   | -                             | - | 445706.35                                   | 2232982.27 | Картометрический метод                                    | 5.0   | -  |
| 12766   | -                             | - | 445676.78                                   | 2232754.78 | Картометрический метод                                    | 5.0   | -  |
| 12792   | -                             | - | 444375.52                                   | 2230386.34 | Картометрический метод                                    | 5.0   | -  |
| 12793   | -                             | - | 444376.55                                   | 2230385.34 | Картометрический метод                                    | 5.0   | -  |
| 12794   | -                             | - | 444406.55                                   | 2230352.03 | Картометрический метод                                    | 5.0   | -  |
| 12795   | -                             | - | 444408.69                                   | 2230347.01 | Картометрический метод                                    | 5.0   | -  |
| 12796   | -                             | - | 444409.79                                   | 2230344.42 | Картометрический метод                                    | 5.0   | -  |
| 12797   | -                             | - | 444409.80                                   | 2230344.40 | Картометрический метод                                    | 5.0   | -  |
| 12798   | -                             | - | 444412.28                                   | 2230341.61 | Картометрический метод                                    | 5.0   | -  |
| 12799   | -                             | - | 444428.14                                   | 2230323.82 | Картометрический метод                                    | 5.0   | -  |
| 12800   | -                             | - | 444439.07                                   | 2230310.92 | Картометрический метод                                    | 5.0   | -  |
| 12801   | -                             | - | 444448.15                                   | 2230300.21 | Картометрический метод                                    | 5.0   | -  |
| 12802   | -                             | - | 444474.63                                   | 2230270.66 | Картометрический метод                                    | 5.0   | -  |
| 12803   | -                             | - | 444474.65                                   | 2230270.64 | Картометрический метод                                    | 5.0   | -  |

| 2. Сведения о характерных точках границ объекта |                               |   |   |            |   |   |  |
|---|-------------------------------|---|---|------------|---|---|--|
| Обозначение<br>характерных<br>точек границ      | Существующие<br>координаты, м |   | Измененные<br>(уточненные)<br>координаты, м |            | Метод<br>определения<br>координат<br>характерной<br>точки | Средняя<br>квадратическая<br>погрешность<br>положения<br>характерной<br>точки (Mt), м | Описание<br>обозначения<br>точки на<br>местности<br>(при<br>наличии) |
|   | X                             | Y | X   | Y          |   |   |  |
| 1   | 2                             | 3 | 4   | 5          | 6   | 7   | 8  |
| 12804   | -                             | - | 444495.39                                   | 2230246.79 | Картометрический метод                                    | 5.0   | -  |
| 12805   | -                             | - | 444524.47                                   | 2230271.93 | Картометрический метод                                    | 5.0   | -  |
| 12806   | -                             | - | 444560.29                                   | 2230306.07 | Картометрический метод                                    | 5.0   | -  |
| 12807   | -                             | - | 444587.24                                   | 2230330.20 | Картометрический метод                                    | 5.0   | -  |
| 12808   | -                             | - | 444596.35                                   | 2230338.33 | Картометрический метод                                    | 5.0   | -  |
| 12809   | -                             | - | 444601.23                                   | 2230342.64 | Картометрический метод                                    | 5.0   | -  |
| 12810   | -                             | - | 444606.27                                   | 2230347.09 | Картометрический метод                                    | 5.0   | -  |
| 12811   | -                             | - | 444561.66                                   | 2230391.09 | Картометрический метод                                    | 5.0   | -  |
| 12812   | -                             | - | 444546.22                                   | 2230378.22 | Картометрический метод                                    | 5.0   | -  |
| 12813   | -                             | - | 444530.59                                   | 2230365.07 | Картометрический метод                                    | 5.0   | -  |
| 12814   | -                             | - | 444520.35                                   | 2230356.48 | Картометрический метод                                    | 5.0   | -  |
| 12815   | -                             | - | 444509.69                                   | 2230352.23 | Картометрический метод                                    | 5.0   | -  |
| 12816   | -                             | - | 444491.12                                   | 2230375.78 | Картометрический метод                                    | 5.0   | -  |
| 12817   | -                             | - | 444479.23                                   | 2230389.40 | Картометрический метод                                    | 5.0   | -  |
| 12818   | -                             | - | 444474.59                                   | 2230385.93 | Картометрический метод                                    | 5.0   | -  |
| 12819   | -                             | - | 444469.79                                   | 2230391.82 | Картометрический метод                                    | 5.0   | -  |
| 12820   | -                             | - | 444441.92                                   | 2230373.41 | Картометрический метод                                    | 5.0   | -  |
| 12821   | -                             | - | 444438.44                                   | 2230378.70 | Картометрический метод                                    | 5.0   | -  |
| 12822   | -                             | - | 444430.88                                   | 2230388.05 | Картометрический метод                                    | 5.0   | -  |
| 12823   | -                             | - | 444429.57                                   | 2230386.97 | Картометрический метод                                    | 5.0   | -  |
| 12824   | -                             | - | 444428.40                                   | 2230388.24 | Картометрический метод                                    | 5.0   | -  |
| 12825   | -                             | - | 444406.96                                   | 2230396.87 | Картометрический метод                                    | 5.0   | -  |
| 12792   | -                             | - | 444375.52                                   | 2230386.34 | Картометрический метод                                    | 5.0   | -  |
| 12826   | -                             | - | 444117.21                                   | 2233089.21 | Картометрический метод                                    | 5.0   | -  |
| 12827   | -                             | - | 444087.21                                   | 2233088.91 | Картометрический метод                                    | 5.0   | -  |



| 2. Сведения о характерных точках границ объекта |                               |   |   |            |   |   |  |
|---|-------------------------------|---|---|------------|---|---|--|
| Обозначение<br>характерных<br>точек границ      | Существующие<br>координаты, м |   | Измененные<br>(уточненные)<br>координаты, м |            | Метод<br>определения<br>координат<br>характерной<br>точки | Средняя<br>квадратическая<br>погрешность<br>положения<br>характерной<br>точки (Mt), м | Описание<br>обозначения<br>точки на<br>местности<br>(при<br>наличии) |
|   | X                             | Y | X   | Y          |   |   |  |
| 1   | 2                             | 3 | 4   | 5          | 6   | 7   | 8  |
| 12828   | -                             | - | 444087.78                                   | 2233056.53 | Картометрический метод                                    | 5.0   | -  |
| 12829   | -                             | - | 444088.53                                   | 2233022.00 | Картометрический метод                                    | 5.0   | -  |
| 12830   | -                             | - | 444088.70                                   | 2233007.72 | Картометрический метод                                    | 5.0   | -  |
| 12831   | -                             | - | 444089.50                                   | 2232958.21 | Картометрический метод                                    | 5.0   | -  |
| 12832   | -                             | - | 444090.06                                   | 2232926.32 | Картометрический метод                                    | 5.0   | -  |
| 12833   | -                             | - | 444090.61                                   | 2232894.42 | Картометрический метод                                    | 5.0   | -  |
| 12834   | -                             | - | 444090.66                                   | 2232890.56 | Картометрический метод                                    | 5.0   | -  |
| 12835   | -                             | - | 444087.53                                   | 2232890.51 | Картометрический метод                                    | 5.0   | -  |
| 12836   | -                             | - | 444087.96                                   | 2232860.53 | Картометрический метод                                    | 5.0   | -  |
| 12837   | -                             | - | 444091.06                                   | 2232860.57 | Картометрический метод                                    | 5.0   | -  |
| 12838   | -                             | - | 444091.89                                   | 2232797.67 | Картометрический метод                                    | 5.0   | -  |
| 12839   | -                             | - | 444107.64                                   | 2232797.27 | Картометрический метод                                    | 5.0   | -  |
| 12840   | -                             | - | 444122.06                                   | 2232796.92 | Картометрический метод                                    | 5.0   | -  |
| 12841   | -                             | - | 444121.92                                   | 2232812.80 | Картометрический метод                                    | 5.0   | -  |
| 12842   | -                             | - | 444121.17                                   | 2232842.97 | Картометрический метод                                    | 5.0   | -  |
| 12843   | -                             | - | 444151.21                                   | 2232843.38 | Картометрический метод                                    | 5.0   | -  |
| 12844   | -                             | - | 444151.24                                   | 2232843.96 | Картометрический метод                                    | 5.0   | -  |
| 12845   | -                             | - | 444150.78                                   | 2232873.93 | Картометрический метод                                    | 5.0   | -  |
| 12846   | -                             | - | 444150.86                                   | 2232889.03 | Картометрический метод                                    | 5.0   | -  |
| 12847   | -                             | - | 444150.49                                   | 2232904.29 | Картометрический метод                                    | 5.0   | -  |
| 12848   | -                             | - | 444149.96                                   | 2232934.78 | Картометрический метод                                    | 5.0   | -  |
| 12849   | -                             | - | 444149.41                                   | 2232965.28 | Картометрический метод                                    | 5.0   | -  |
| 12850   | -                             | - | 444148.86                                   | 2232995.76 | Картометрический метод                                    | 5.0   | -  |
| 12851   | -                             | - | 444148.89                                   | 2233005.92 | Картометрический метод                                    | 5.0   | -  |
| 12852   | -                             | - | 444148.61                                   | 2233087.69 | Картометрический метод                                    | 5.0   | -  |

| 2. Сведения о характерных точках границ объекта |                               |   |   |            |   |   |  |
|---|-------------------------------|---|---|------------|---|---|--|
| Обозначение<br>характерных<br>точек границ      | Существующие<br>координаты, м |   | Измененные<br>(уточненные)<br>координаты, м |            | Метод<br>определения<br>координат<br>характерной<br>точки | Средняя<br>квадратическая<br>погрешность<br>положения<br>характерной<br>точки (Mt), м | Описание<br>обозначения<br>точки на<br>местности<br>(при<br>наличии) |
|   | X                             | Y | X   | Y          |   |   |  |
| 1   | 2                             | 3 | 4   | 5          | 6   | 7   | 8  |
| 12853   | -                             | - | 444145.67                                   | 2233089.95 | Картометрический метод                                    | 5.0   | -  |
| 12826   | -                             | - | 444117.21                                   | 2233089.21 | Картометрический метод                                    | 5.0   | -  |
| 12854   | -                             | - | 445471.63                                   | 2234616.94 | Картометрический метод                                    | 5.0   | -  |
| 12855   | -                             | - | 445469.38                                   | 2234615.67 | Картометрический метод                                    | 5.0   | -  |
| 12856   | -                             | - | 445468.08                                   | 2234614.12 | Картометрический метод                                    | 5.0   | -  |
| 12857   | -                             | - | 445468.02                                   | 2234614.03 | Картометрический метод                                    | 5.0   | -  |
| 12858   | -                             | - | 445467.94                                   | 2234613.95 | Картометрический метод                                    | 5.0   | -  |
| 12859   | -                             | - | 445440.27                                   | 2234580.87 | Картометрический метод                                    | 5.0   | -  |
| 12860   | -                             | - | 445440.22                                   | 2234580.14 | Картометрический метод                                    | 5.0   | -  |
| 12861   | -                             | - | 445440.21                                   | 2234580.12 | Картометрический метод                                    | 5.0   | -  |
| 12862   | -                             | - | 445440.21                                   | 2234580.10 | Картометрический метод                                    | 5.0   | -  |
| 12863   | -                             | - | 445440.17                                   | 2234579.46 | Картометрический метод                                    | 5.0   | -  |
| 12864   | -                             | - | 445440.19                                   | 2234579.44 | Картометрический метод                                    | 5.0   | -  |
| 12865   | -                             | - | 445439.72                                   | 2234578.89 | Картометрический метод                                    | 5.0   | -  |
| 12866   | -                             | - | 445409.15                                   | 2234539.71 | Картометрический метод                                    | 5.0   | -  |
| 12867   | -                             | - | 445420.49                                   | 2234533.64 | Картометрический метод                                    | 5.0   | -  |
| 12868   | -                             | - | 445420.71                                   | 2234533.52 | Картометрический метод                                    | 5.0   | -  |
| 12869   | -                             | - | 445420.76                                   | 2234533.50 | Картометрический метод                                    | 5.0   | -  |
| 12870   | -                             | - | 445420.78                                   | 2234533.49 | Картометрический метод                                    | 5.0   | -  |
| 12871   | -                             | - | 445420.84                                   | 2234533.45 | Картометрический метод                                    | 5.0   | -  |
| 12872   | -                             | - | 445434.73                                   | 2234526.01 | Картометрический метод                                    | 5.0   | -  |
| 12873   | -                             | - | 445439.08                                   | 2234523.59 | Картометрический метод                                    | 5.0   | -  |
| 12874   | -                             | - | 445450.57                                   | 2234518.21 | Картометрический метод                                    | 5.0   | -  |
| 12875   | -                             | - | 445452.54                                   | 2234517.55 | Картометрический метод                                    | 5.0   | -  |
| 12876   | -                             | - | 445452.87                                   | 2234517.97 | Картометрический метод                                    | 5.0   | -  |

| 2. Сведения о характерных точках границ объекта |                               |   |   |            |   |   |  |
|---|-------------------------------|---|---|------------|---|---|--|
| Обозначение<br>характерных<br>точек границ      | Существующие<br>координаты, м |   | Измененные<br>(уточненные)<br>координаты, м |            | Метод<br>определения<br>координат<br>характерной<br>точки | Средняя<br>квадратическая<br>погрешность<br>положения<br>характерной<br>точки (Mt), м | Описание<br>обозначения<br>точки на<br>местности<br>(при<br>наличии) |
|   | X                             | Y | X   | Y          |   |   |  |
| 1   | 2                             | 3 | 4   | 5          | 6   | 7   | 8  |
| 12877   | -                             | - | 445454.90                                   | 2234516.87 | Картометрический метод                                    | 5.0   | -  |
| 12878   | -                             | - | 445528.61                                   | 2234490.09 | Картометрический метод                                    | 5.0   | -  |
| 12879   | -                             | - | 445568.23                                   | 2234534.24 | Картометрический метод                                    | 5.0   | -  |
| 12880   | -                             | - | 445571.69                                   | 2234538.45 | Картометрический метод                                    | 5.0   | -  |
| 12881   | -                             | - | 445576.37                                   | 2234543.31 | Картометрический метод                                    | 5.0   | -  |
| 12882   | -                             | - | 445586.38                                   | 2234556.07 | Картометрический метод                                    | 5.0   | -  |
| 12883   | -                             | - | 445589.03                                   | 2234559.44 | Картометрический метод                                    | 5.0   | -  |
| 12884   | -                             | - | 445607.05                                   | 2234586.64 | Картометрический метод                                    | 5.0   | -  |
| 12885   | -                             | - | 445567.28                                   | 2234605.84 | Картометрический метод                                    | 5.0   | -  |
| 12886   | -                             | - | 445534.96                                   | 2234618.91 | Картометрический метод                                    | 5.0   | -  |
| 12887   | -                             | - | 445529.92                                   | 2234621.13 | Картометрический метод                                    | 5.0   | -  |
| 12888   | -                             | - | 445529.59                                   | 2234621.27 | Картометрический метод                                    | 5.0   | -  |
| 12889   | -                             | - | 445525.85                                   | 2234623.01 | Картометрический метод                                    | 5.0   | -  |
| 12890   | -                             | - | 445523.02                                   | 2234624.34 | Картометрический метод                                    | 5.0   | -  |
| 12891   | -                             | - | 445514.11                                   | 2234628.49 | Картометрический метод                                    | 5.0   | -  |
| 12892   | -                             | - | 445494.71                                   | 2234636.85 | Картометрический метод                                    | 5.0   | -  |
| 12893   | -                             | - | 445494.66                                   | 2234636.87 | Картометрический метод                                    | 5.0   | -  |
| 12894   | -                             | - | 445491.86                                   | 2234637.18 | Картометрический метод                                    | 5.0   | -  |
| 12895   | -                             | - | 445491.85                                   | 2234637.18 | Картометрический метод                                    | 5.0   | -  |
| 12896   | -                             | - | 445489.10                                   | 2234637.48 | Картометрический метод                                    | 5.0   | -  |
| 12854   | -                             | - | 445471.63                                   | 2234616.94 | Картометрический метод                                    | 5.0   | -  |
| 12897   | -                             | - | 440646.37                                   | 2237742.98 | Картометрический метод                                    | 5.0   | -  |
| 12898   | -                             | - | 440631.95                                   | 2237729.13 | Картометрический метод                                    | 5.0   | -  |
| 12899   | -                             | - | 440617.53                                   | 2237715.29 | Картометрический метод                                    | 5.0   | -  |
| 12900   | -                             | - | 440603.11                                   | 2237701.45 | Картометрический метод                                    | 5.0   | -  |

| 2. Сведения о характерных точках границ объекта |                            |   |                                       |            |   |  |   |
|---|----------------------------|---|---------------------------------------|------------|---|--|---|
| Обозначение характерных точек границ            | Существующие координаты, м |   | Измененные (уточненные) координаты, м |            | Метод определения координат характерной точки | Средняя квадратическая погрешность положения характерной точки (Mt), м | Описание обозначения точки на местности (при наличии) |
|   | X                          | Y | X                                     | Y          |   |  |   |
| 1   | 2                          | 3 | 4                                     | 5          | 6   | 7  | 8   |
| 12901   | -                          | - | 440588.69                             | 2237687.60 | Картометрический метод                        | 5.0  | -   |
| 12902   | -                          | - | 440574.27                             | 2237673.76 | Картометрический метод                        | 5.0  | -   |
| 12903   | -                          | - | 440559.85                             | 2237659.91 | Картометрический метод                        | 5.0  | -   |
| 12904   | -                          | - | 440545.43                             | 2237646.07 | Картометрический метод                        | 5.0  | -   |
| 12905   | -                          | - | 440531.01                             | 2237632.22 | Картометрический метод                        | 5.0  | -   |
| 12906   | -                          | - | 440516.59                             | 2237618.38 | Картометрический метод                        | 5.0  | -   |
| 12907   | -                          | - | 440502.17                             | 2237604.53 | Картометрический метод                        | 5.0  | -   |
| 12908   | -                          | - | 440474.05                             | 2237577.54 | Картометрический метод                        | 5.0  | -   |
| 12909   | -                          | - | 440499.31                             | 2237560.20 | Картометрический метод                        | 5.0  | -   |
| 12910   | -                          | - | 440526.32                             | 2237544.55 | Картометрический метод                        | 5.0  | -   |
| 12911   | -                          | - | 440549.65                             | 2237566.95 | Картометрический метод                        | 5.0  | -   |
| 12912   | -                          | - | 440564.07                             | 2237580.79 | Картометрический метод                        | 5.0  | -   |
| 12913   | -                          | - | 440578.49                             | 2237594.63 | Картометрический метод                        | 5.0  | -   |
| 12914   | -                          | - | 440592.91                             | 2237608.48 | Картометрический метод                        | 5.0  | -   |
| 12915   | -                          | - | 440607.33                             | 2237622.32 | Картометрический метод                        | 5.0  | -   |
| 12916   | -                          | - | 440621.75                             | 2237636.17 | Картометрический метод                        | 5.0  | -   |
| 12917   | -                          | - | 440636.17                             | 2237650.01 | Картометрический метод                        | 5.0  | -   |
| 12918   | -                          | - | 440650.59                             | 2237663.86 | Картометрический метод                        | 5.0  | -   |
| 12919   | -                          | - | 440665.01                             | 2237677.70 | Картометрический метод                        | 5.0  | -   |
| 12920   | -                          | - | 440679.43                             | 2237691.55 | Картометрический метод                        | 5.0  | -   |
| 12921   | -                          | - | 440693.85                             | 2237705.39 | Картометрический метод                        | 5.0  | -   |
| 12922   | -                          | - | 440721.19                             | 2237731.54 | Картометрический метод                        | 5.0  | -   |
| 12923   | -                          | - | 440694.65                             | 2237747.66 | Картометрический метод                        | 5.0  | -   |
| 12924   | -                          | - | 440668.12                             | 2237763.79 | Картометрический метод                        | 5.0  | -   |
| 12897   | -                          | - | 440646.37                             | 2237742.98 | Картометрический метод                        | 5.0  | -   |

| 2. Сведения о характерных точках границ объекта |                               |   |   |            |   |   |  |
|---|-------------------------------|---|---|------------|---|---|--|
| Обозначение<br>характерных<br>точек границ      | Существующие<br>координаты, м |   | Измененные<br>(уточненные)<br>координаты, м |            | Метод<br>определения<br>координат<br>характерной<br>точки | Средняя<br>квадратическая<br>погрешность<br>положения<br>характерной<br>точки (Mt), м | Описание<br>обозначения<br>точки на<br>местности<br>(при<br>наличии) |
|   | X                             | Y | X   | Y          |   |   |  |
| 1   | 2                             | 3 | 4   | 5          | 6   | 7   | 8  |
| 12925   | -                             | - | 446582.35                                   | 2235065.26 | Картометрический метод                                    | 5.0   | -  |
| 12926   | -                             | - | 446582.34                                   | 2235065.25 | Картометрический метод                                    | 5.0   | -  |
| 12927   | -                             | - | 446562.07                                   | 2235048.04 | Картометрический метод                                    | 5.0   | -  |
| 12928   | -                             | - | 446562.06                                   | 2235048.03 | Картометрический метод                                    | 5.0   | -  |
| 12929   | -                             | - | 446551.05                                   | 2235038.64 | Картометрический метод                                    | 5.0   | -  |
| 12930   | -                             | - | 446573.96                                   | 2235010.96 | Картометрический метод                                    | 5.0   | -  |
| 12931   | -                             | - | 446576.17                                   | 2235012.58 | Картометрический метод                                    | 5.0   | -  |
| 12932   | -                             | - | 446592.89                                   | 2234993.56 | Картометрический метод                                    | 5.0   | -  |
| 12933   | -                             | - | 446572.07                                   | 2234979.51 | Картометрический метод                                    | 5.0   | -  |
| 12934   | -                             | - | 446590.17                                   | 2234954.49 | Картометрический метод                                    | 5.0   | -  |
| 12935   | -                             | - | 446589.91                                   | 2234954.04 | Картометрический метод                                    | 5.0   | -  |
| 12936   | -                             | - | 446605.04                                   | 2234931.96 | Картометрический метод                                    | 5.0   | -  |
| 12937   | -                             | - | 446606.19                                   | 2234930.30 | Картометрический метод                                    | 5.0   | -  |
| 12938   | -                             | - | 446606.22                                   | 2234930.31 | Картометрический метод                                    | 5.0   | -  |
| 12939   | -                             | - | 446663.50                                   | 2234970.45 | Картометрический метод                                    | 5.0   | -  |
| 12940   | -                             | - | 446663.89                                   | 2234970.72 | Картометрический метод                                    | 5.0   | -  |
| 12941   | -                             | - | 446684.00                                   | 2234978.25 | Картометрический метод                                    | 5.0   | -  |
| 12942   | -                             | - | 446707.44                                   | 2234977.07 | Картометрический метод                                    | 5.0   | -  |
| 12943   | -                             | - | 446770.49                                   | 2234956.39 | Картометрический метод                                    | 5.0   | -  |
| 12944   | -                             | - | 446783.22                                   | 2234979.86 | Картометрический метод                                    | 5.0   | -  |
| 12945   | -                             | - | 446787.07                                   | 2234986.97 | Картометрический метод                                    | 5.0   | -  |
| 12946   | -                             | - | 446800.86                                   | 2234984.47 | Картометрический метод                                    | 5.0   | -  |
| 12947   | -                             | - | 446801.73                                   | 2234985.90 | Картометрический метод                                    | 5.0   | -  |
| 12948   | -                             | - | 446805.81                                   | 2234997.59 | Картометрический метод                                    | 5.0   | -  |
| 12949   | -                             | - | 446794.64                                   | 2234999.41 | Картометрический метод                                    | 5.0   | -  |

| 2. Сведения о характерных точках границ объекта |                               |   |   |            |   |   |  |
|---|-------------------------------|---|---|------------|---|---|--|
| Обозначение<br>характерных<br>точек границ      | Существующие<br>координаты, м |   | Измененные<br>(уточненные)<br>координаты, м |            | Метод<br>определения<br>координат<br>характерной<br>точки | Средняя<br>квадратическая<br>погрешность<br>положения<br>характерной<br>точки (Mt), м | Описание<br>обозначения<br>точки на<br>местности<br>(при<br>наличии) |
|   | X                             | Y | X   | Y          |   |   |  |
| 1   | 2                             | 3 | 4   | 5          | 6   | 7   | 8  |
| 12950   | -                             | - | 446773.54                                   | 2235002.86 | Картометрический метод                                    | 5.0   | -  |
| 12951   | -                             | - | 446765.30                                   | 2235003.48 | Картометрический метод                                    | 5.0   | -  |
| 12952   | -                             | - | 446753.58                                   | 2235004.37 | Картометрический метод                                    | 5.0   | -  |
| 12953   | -                             | - | 446746.30                                   | 2235004.91 | Картометрический метод                                    | 5.0   | -  |
| 12954   | -                             | - | 446724.44                                   | 2235007.94 | Картометрический метод                                    | 5.0   | -  |
| 12955   | -                             | - | 446724.38                                   | 2235007.96 | Картометрический метод                                    | 5.0   | -  |
| 12956   | -                             | - | 446719.51                                   | 2235008.72 | Картометрический метод                                    | 5.0   | -  |
| 12957   | -                             | - | 446712.90                                   | 2235009.65 | Картометрический метод                                    | 5.0   | -  |
| 12958   | -                             | - | 446698.67                                   | 2235011.63 | Картометрический метод                                    | 5.0   | -  |
| 12959   | -                             | - | 446695.52                                   | 2235012.06 | Картометрический метод                                    | 5.0   | -  |
| 12960   | -                             | - | 446693.66                                   | 2235012.32 | Картометрический метод                                    | 5.0   | -  |
| 12961   | -                             | - | 446677.87                                   | 2235023.17 | Картометрический метод                                    | 5.0   | -  |
| 12962   | -                             | - | 446675.94                                   | 2235025.48 | Картометрический метод                                    | 5.0   | -  |
| 12963   | -                             | - | 446671.12                                   | 2235031.22 | Картометрический метод                                    | 5.0   | -  |
| 12964   | -                             | - | 446667.48                                   | 2235035.28 | Картометрический метод                                    | 5.0   | -  |
| 12965   | -                             | - | 446661.76                                   | 2235041.69 | Картометрический метод                                    | 5.0   | -  |
| 12966   | -                             | - | 446661.85                                   | 2235042.57 | Картометрический метод                                    | 5.0   | -  |
| 12967   | -                             | - | 446657.34                                   | 2235046.77 | Картометрический метод                                    | 5.0   | -  |
| 12968   | -                             | - | 446656.95                                   | 2235047.51 | Картометрический метод                                    | 5.0   | -  |
| 12969   | -                             | - | 446654.47                                   | 2235050.31 | Картометрический метод                                    | 5.0   | -  |
| 12970   | -                             | - | 446641.72                                   | 2235064.73 | Картометрический метод                                    | 5.0   | -  |
| 12971   | -                             | - | 446635.92                                   | 2235070.89 | Картометрический метод                                    | 5.0   | -  |
| 12972   | -                             | - | 446619.92                                   | 2235089.42 | Картометрический метод                                    | 5.0   | -  |
| 12973   | -                             | - | 446612.07                                   | 2235096.59 | Картометрический метод                                    | 5.0   | -  |
| 12925   | -                             | - | 446582.35                                   | 2235065.26 | Картометрический метод                                    | 5.0   | -  |

| 2. Сведения о характерных точках границ объекта |                               |   |   |            |   |   |  |
|---|-------------------------------|---|---|------------|---|---|--|
| Обозначение<br>характерных<br>точек границ      | Существующие<br>координаты, м |   | Измененные<br>(уточненные)<br>координаты, м |            | Метод<br>определения<br>координат<br>характерной<br>точки | Средняя<br>квадратическая<br>погрешность<br>положения<br>характерной<br>точки (Mt), м | Описание<br>обозначения<br>точки на<br>местности<br>(при<br>наличии) |
|   | X                             | Y | X   | Y          |   |   |  |
| 1   | 2                             | 3 | 4   | 5          | 6   | 7   | 8  |
| 12974   | -                             | - | 444166.42                                   | 2232712.61 | Картометрический метод                                    | 5.0   | -  |
| 12975   | -                             | - | 444166.77                                   | 2232675.58 | Картометрический метод                                    | 5.0   | -  |
| 12976   | -                             | - | 444167.09                                   | 2232645.89 | Картометрический метод                                    | 5.0   | -  |
| 12977   | -                             | - | 444167.65                                   | 2232585.61 | Картометрический метод                                    | 5.0   | -  |
| 12978   | -                             | - | 444167.86                                   | 2232564.11 | Картометрический метод                                    | 5.0   | -  |
| 12979   | -                             | - | 444198.02                                   | 2232547.41 | Картометрический метод                                    | 5.0   | -  |
| 12980   | -                             | - | 444197.81                                   | 2232568.58 | Картометрический метод                                    | 5.0   | -  |
| 12981   | -                             | - | 444227.01                                   | 2232568.86 | Картометрический метод                                    | 5.0   | -  |
| 12982   | -                             | - | 444227.74                                   | 2232568.87 | Картометрический метод                                    | 5.0   | -  |
| 12983   | -                             | - | 444241.82                                   | 2232568.94 | Картометрический метод                                    | 5.0   | -  |
| 12984   | -                             | - | 444242.21                                   | 2232534.27 | Картометрический метод                                    | 5.0   | -  |
| 12985   | -                             | - | 444242.57                                   | 2232509.31 | Картометрический метод                                    | 5.0   | -  |
| 12986   | -                             | - | 444254.59                                   | 2232512.43 | Картометрический метод                                    | 5.0   | -  |
| 12987   | -                             | - | 444266.39                                   | 2232519.40 | Картометрический метод                                    | 5.0   | -  |
| 12988   | -                             | - | 444273.99                                   | 2232528.52 | Картометрический метод                                    | 5.0   | -  |
| 12989   | -                             | - | 444274.00                                   | 2232529.09 | Картометрический метод                                    | 5.0   | -  |
| 12990   | -                             | - | 444274.00                                   | 2232529.10 | Картометрический метод                                    | 5.0   | -  |
| 12991   | -                             | - | 444274.52                                   | 2232554.15 | Картометрический метод                                    | 5.0   | -  |
| 12992   | -                             | - | 444274.53                                   | 2232554.36 | Картометрический метод                                    | 5.0   | -  |
| 12993   | -                             | - | 444275.61                                   | 2232579.27 | Картометрический метод                                    | 5.0   | -  |
| 12994   | -                             | - | 444275.70                                   | 2232579.27 | Картометрический метод                                    | 5.0   | -  |
| 12995   | -                             | - | 444292.34                                   | 2232597.70 | Картометрический метод                                    | 5.0   | -  |
| 12996   | -                             | - | 444319.70                                   | 2232627.93 | Картометрический метод                                    | 5.0   | -  |
| 12997   | -                             | - | 444281.05                                   | 2232649.73 | Картометрический метод                                    | 5.0   | -  |
| 12998   | -                             | - | 444265.94                                   | 2232658.25 | Картометрический метод                                    | 5.0   | -  |

| 2. Сведения о характерных точках границ объекта |                            |   |                                       |            |   |  |   |
|---|----------------------------|---|---------------------------------------|------------|---|--|---|
| Обозначение характерных точек границ            | Существующие координаты, м |   | Измененные (уточненные) координаты, м |            | Метод определения координат характерной точки | Средняя квадратическая погрешность положения характерной точки (Mt), м | Описание обозначения точки на местности (при наличии) |
|   | X                          | Y | X                                     | Y          |   |  |   |
| 1   | 2                          | 3 | 4                                     | 5          | 6   | 7  | 8   |
| 12999   | -                          | - | 444258.44                             | 2232662.49 | Картометрический метод                        | 5.0  | -   |
| 13000   | -                          | - | 444251.33                             | 2232666.50 | Картометрический метод                        | 5.0  | -   |
| 13001   | -                          | - | 444246.12                             | 2232669.44 | Картометрический метод                        | 5.0  | -   |
| 13002   | -                          | - | 444227.01                             | 2232680.81 | Картометрический метод                        | 5.0  | -   |
| 13003   | -                          | - | 444226.92                             | 2232680.86 | Картометрический метод                        | 5.0  | -   |
| 13004   | -                          | - | 444219.05                             | 2232685.27 | Картометрический метод                        | 5.0  | -   |
| 13005   | -                          | - | 444196.82                             | 2232697.73 | Картометрический метод                        | 5.0  | -   |
| 13006   | -                          | - | 444196.56                             | 2232697.39 | Картометрический метод                        | 5.0  | -   |
| 13007   | -                          | - | 444192.20                             | 2232699.81 | Картометрический метод                        | 5.0  | -   |
| 13008   | -                          | - | 444185.20                             | 2232703.71 | Картометрический метод                        | 5.0  | -   |
| 13009   | -                          | - | 444167.79                             | 2232713.39 | Картометрический метод                        | 5.0  | -   |
| 12974   | -                          | - | 444166.42                             | 2232712.61 | Картометрический метод                        | 5.0  | -   |
| 13010   | -                          | - | 440707.96                             | 2237706.40 | Картометрический метод                        | 5.0  | -   |
| 13011   | -                          | - | 440693.54                             | 2237692.56 | Картометрический метод                        | 5.0  | -   |
| 13012   | -                          | - | 440679.11                             | 2237678.73 | Картометрический метод                        | 5.0  | -   |
| 13013   | -                          | - | 440664.68                             | 2237664.89 | Картометрический метод                        | 5.0  | -   |
| 13014   | -                          | - | 440650.25                             | 2237651.05 | Картометрический метод                        | 5.0  | -   |
| 13015   | -                          | - | 440635.83                             | 2237637.20 | Картометрический метод                        | 5.0  | -   |
| 13016   | -                          | - | 440621.41                             | 2237623.36 | Картометрический метод                        | 5.0  | -   |
| 13017   | -                          | - | 440606.99                             | 2237609.51 | Картометрический метод                        | 5.0  | -   |
| 13018   | -                          | - | 440592.57                             | 2237595.67 | Картометрический метод                        | 5.0  | -   |
| 13019   | -                          | - | 440578.15                             | 2237581.82 | Картометрический метод                        | 5.0  | -   |
| 13020   | -                          | - | 440563.73                             | 2237567.98 | Картометрический метод                        | 5.0  | -   |
| 13021   | -                          | - | 440534.49                             | 2237539.91 | Картометрический метод                        | 5.0  | -   |
| 13022   | -                          | - | 440561.59                             | 2237524.33 | Картометрический метод                        | 5.0  | -   |



| 2. Сведения о характерных точках границ объекта |                               |   |   |            |   |   |  |
|---|-------------------------------|---|---|------------|---|---|--|
| Обозначение<br>характерных<br>точек границ      | Существующие<br>координаты, м |   | Измененные<br>(уточненные)<br>координаты, м |            | Метод<br>определения<br>координат<br>характерной<br>точки | Средняя<br>квадратическая<br>погрешность<br>положения<br>характерной<br>точки (Mt), м | Описание<br>обозначения<br>точки на<br>местности<br>(при<br>наличии) |
|   | X                             | Y | X   | Y          |   |   |  |
| 1   | 2                             | 3 | 4   | 5          | 6   | 7   | 8  |
| 13023   | -                             | - | 440588.40                                   | 2237508.49 | Картометрический метод                                    | 5.0   | -  |
| 13024   | -                             | - | 440611.32                                   | 2237530.50 | Картометрический метод                                    | 5.0   | -  |
| 13025   | -                             | - | 440625.23                                   | 2237543.84 | Картометрический метод                                    | 5.0   | -  |
| 13026   | -                             | - | 440639.65                                   | 2237557.69 | Картометрический метод                                    | 5.0   | -  |
| 13027   | -                             | - | 440654.07                                   | 2237571.53 | Картометрический метод                                    | 5.0   | -  |
| 13028   | -                             | - | 440668.49                                   | 2237585.38 | Картометрический метод                                    | 5.0   | -  |
| 13029   | -                             | - | 440682.91                                   | 2237599.22 | Картометрический метод                                    | 5.0   | -  |
| 13030   | -                             | - | 440697.33                                   | 2237613.07 | Картометрический метод                                    | 5.0   | -  |
| 13031   | -                             | - | 440711.75                                   | 2237626.91 | Картометрический метод                                    | 5.0   | -  |
| 13032   | -                             | - | 440726.17                                   | 2237640.76 | Картометрический метод                                    | 5.0   | -  |
| 13033   | -                             | - | 440740.59                                   | 2237654.60 | Картометрический метод                                    | 5.0   | -  |
| 13034   | -                             | - | 440755.01                                   | 2237668.45 | Картометрический метод                                    | 5.0   | -  |
| 13035   | -                             | - | 440782.21                                   | 2237694.45 | Картометрический метод                                    | 5.0   | -  |
| 13036   | -                             | - | 440755.68                                   | 2237710.58 | Картометрический метод                                    | 5.0   | -  |
| 13037   | -                             | - | 440729.15                                   | 2237726.70 | Картометрический метод                                    | 5.0   | -  |
| 13010   | -                             | - | 440707.96                                   | 2237706.40 | Картометрический метод                                    | 5.0   | -  |
| 13038   | -                             | - | 443674.68                                   | 2232183.77 | Картометрический метод                                    | 5.0   | -  |
| 13039   | -                             | - | 443630.50                                   | 2232165.77 | Картометрический метод                                    | 5.0   | -  |
| 13040   | -                             | - | 443646.06                                   | 2232141.29 | Картометрический метод                                    | 5.0   | -  |
| 13041   | -                             | - | 443661.87                                   | 2232116.93 | Картометрический метод                                    | 5.0   | -  |
| 13042   | -                             | - | 443660.88                                   | 2232116.33 | Картометрический метод                                    | 5.0   | -  |
| 13043   | -                             | - | 443675.93                                   | 2232091.53 | Картометрический метод                                    | 5.0   | -  |
| 13044   | -                             | - | 443677.58                                   | 2232092.53 | Картометрический метод                                    | 5.0   | -  |
| 13045   | -                             | - | 443692.04                                   | 2232069.12 | Картометрический метод                                    | 5.0   | -  |
| 13046   | -                             | - | 443691.66                                   | 2232068.92 | Картометрический метод                                    | 5.0   | -  |

| 2. Сведения о характерных точках границ объекта |                               |   |   |            |   |   |  |
|---|-------------------------------|---|---|------------|---|---|--|
| Обозначение<br>характерных<br>точек границ      | Существующие<br>координаты, м |   | Измененные<br>(уточненные)<br>координаты, м |            | Метод<br>определения<br>координат<br>характерной<br>точки | Средняя<br>квадратическая<br>погрешность<br>положения<br>характерной<br>точки (Mt), м | Описание<br>обозначения<br>точки на<br>местности<br>(при<br>наличии) |
|   | X                             | Y | X   | Y          |   |   |  |
| 1   | 2                             | 3 | 4   | 5          | 6   | 7   | 8  |
| 13047   | -                             | - | 443707.22                                   | 2232043.96 | Картометрический метод                                    | 5.0   | -  |
| 13048   | -                             | - | 443707.91                                   | 2232044.33 | Картометрический метод                                    | 5.0   | -  |
| 13049   | -                             | - | 443724.27                                   | 2232018.55 | Картометрический метод                                    | 5.0   | -  |
| 13050   | -                             | - | 443724.14                                   | 2232018.43 | Картометрический метод                                    | 5.0   | -  |
| 13051   | -                             | - | 443730.78                                   | 2232008.03 | Картометрический метод                                    | 5.0   | -  |
| 13052   | -                             | - | 443739.73                                   | 2231994.00 | Картометрический метод                                    | 5.0   | -  |
| 13053   | -                             | - | 443755.12                                   | 2231969.45 | Картометрический метод                                    | 5.0   | -  |
| 13054   | -                             | - | 443784.66                                   | 2231988.29 | Картометрический метод                                    | 5.0   | -  |
| 13055   | -                             | - | 443771.30                                   | 2232009.52 | Картометрический метод                                    | 5.0   | -  |
| 13056   | -                             | - | 443769.23                                   | 2232012.83 | Картометрический метод                                    | 5.0   | -  |
| 13057   | -                             | - | 443753.77                                   | 2232037.41 | Картометрический метод                                    | 5.0   | -  |
| 13058   | -                             | - | 443738.68                                   | 2232061.05 | Картометрический метод                                    | 5.0   | -  |
| 13059   | -                             | - | 443723.60                                   | 2232085.89 | Картометрический метод                                    | 5.0   | -  |
| 13060   | -                             | - | 443708.10                                   | 2232111.81 | Картометрический метод                                    | 5.0   | -  |
| 13061   | -                             | - | 443695.56                                   | 2232138.02 | Картометрический метод                                    | 5.0   | -  |
| 13062   | -                             | - | 443695.48                                   | 2232138.20 | Картометрический метод                                    | 5.0   | -  |
| 13063   | -                             | - | 443684.96                                   | 2232160.09 | Картометрический метод                                    | 5.0   | -  |
| 13064   | -                             | - | 443700.03                                   | 2232169.75 | Картометрический метод                                    | 5.0   | -  |
| 13065   | -                             | - | 443740.41                                   | 2232106.75 | Картометрический метод                                    | 5.0   | -  |
| 13066   | -                             | - | 443762.54                                   | 2232072.25 | Картометрический метод                                    | 5.0   | -  |
| 13067   | -                             | - | 443789.05                                   | 2232030.91 | Картометрический метод                                    | 5.0   | -  |
| 13068   | -                             | - | 443796.36                                   | 2232014.44 | Картометрический метод                                    | 5.0   | -  |
| 13069   | -                             | - | 443828.77                                   | 2232034.47 | Картометрический метод                                    | 5.0   | -  |
| 13070   | -                             | - | 443818.19                                   | 2232050.66 | Картометрический метод                                    | 5.0   | -  |
| 13071   | -                             | - | 443814.18                                   | 2232047.27 | Картометрический метод                                    | 5.0   | -  |

| 2. Сведения о характерных точках границ объекта |                               |   |   |            |   |   |  |
|---|-------------------------------|---|---|------------|---|---|--|
| Обозначение<br>характерных<br>точек границ      | Существующие<br>координаты, м |   | Измененные<br>(уточненные)<br>координаты, м |            | Метод<br>определения<br>координат<br>характерной<br>точки | Средняя<br>квадратическая<br>погрешность<br>положения<br>характерной<br>точки (Mt), м | Описание<br>обозначения<br>точки на<br>местности<br>(при<br>наличии) |
|   | X                             | Y | X   | Y          |   |   |  |
| 1   | 2                             | 3 | 4   | 5          | 6   | 7   | 8  |
| 13072   | -                             | - | 443787.79                                   | 2232088.43 | Картометрический метод                                    | 5.0   | -  |
| 13073   | -                             | - | 443765.66                                   | 2232122.93 | Картометрический метод                                    | 5.0   | -  |
| 13074   | -                             | - | 443725.27                                   | 2232185.93 | Картометрический метод                                    | 5.0   | -  |
| 13075   | -                             | - | 443718.11                                   | 2232197.09 | Картометрический метод                                    | 5.0   | -  |
| 13038   | -                             | - | 443674.68                                   | 2232183.77 | Картометрический метод                                    | 5.0   | -  |
| 13076   | -                             | - | 444523.88                                   | 2232520.76 | Картометрический метод                                    | 5.0   | -  |
| 13077   | -                             | - | 444517.66                                   | 2232483.20 | Картометрический метод                                    | 5.0   | -  |
| 13078   | -                             | - | 444516.84                                   | 2232478.28 | Картометрический метод                                    | 5.0   | -  |
| 13079   | -                             | - | 444510.09                                   | 2232437.56 | Картометрический метод                                    | 5.0   | -  |
| 13080   | -                             | - | 444503.68                                   | 2232386.18 | Картометрический метод                                    | 5.0   | -  |
| 13081   | -                             | - | 444565.22                                   | 2232376.67 | Картометрический метод                                    | 5.0   | -  |
| 13082   | -                             | - | 444577.77                                   | 2232374.79 | Картометрический метод                                    | 5.0   | -  |
| 13083   | -                             | - | 444578.64                                   | 2232374.66 | Картометрический метод                                    | 5.0   | -  |
| 13084   | -                             | - | 444586.18                                   | 2232420.14 | Картометрический метод                                    | 5.0   | -  |
| 13085   | -                             | - | 444589.35                                   | 2232433.43 | Картометрический метод                                    | 5.0   | -  |
| 13086   | -                             | - | 444588.15                                   | 2232433.68 | Картометрический метод                                    | 5.0   | -  |
| 13087   | -                             | - | 444604.91                                   | 2232463.66 | Картометрический метод                                    | 5.0   | -  |
| 13088   | -                             | - | 444613.50                                   | 2232479.04 | Картометрический метод                                    | 5.0   | -  |
| 13089   | -                             | - | 444626.15                                   | 2232503.23 | Картометрический метод                                    | 5.0   | -  |
| 13090   | -                             | - | 444628.05                                   | 2232510.26 | Картометрический метод                                    | 5.0   | -  |
| 13091   | -                             | - | 444628.98                                   | 2232515.27 | Картометрический метод                                    | 5.0   | -  |
| 13092   | -                             | - | 444625.98                                   | 2232515.23 | Картометрический метод                                    | 5.0   | -  |
| 13093   | -                             | - | 444628.63                                   | 2232539.27 | Картометрический метод                                    | 5.0   | -  |
| 13094   | -                             | - | 444576.51                                   | 2232547.52 | Картометрический метод                                    | 5.0   | -  |
| 13095   | -                             | - | 444541.57                                   | 2232554.07 | Картометрический метод                                    | 5.0   | -  |

| 2. Сведения о характерных точках границ объекта |                               |   |   |            |   |   |  |
|---|-------------------------------|---|---|------------|---|---|--|
| Обозначение<br>характерных<br>точек границ      | Существующие<br>координаты, м |   | Измененные<br>(уточненные)<br>координаты, м |            | Метод<br>определения<br>координат<br>характерной<br>точки | Средняя<br>квадратическая<br>погрешность<br>положения<br>характерной<br>точки (Mt), м | Описание<br>обозначения<br>точки на<br>местности<br>(при<br>наличии) |
|   | X                             | Y | X   | Y          |   |   |  |
| 1   | 2                             | 3 | 4   | 5          | 6   | 7   | 8  |
| 13096   | -                             | - | 444529.56                                   | 2232555.84 | Картометрический метод                                    | 5.0   | -  |
| 13076   | -                             | - | 444523.88                                   | 2232520.76 | Картометрический метод                                    | 5.0   | -  |
| 13097   | -                             | - | 444542.49                                   | 2232093.43 | Картометрический метод                                    | 5.0   | -  |
| 13098   | -                             | - | 444529.64                                   | 2232051.87 | Картометрический метод                                    | 5.0   | -  |
| 13099   | -                             | - | 444524.56                                   | 2232043.26 | Картометрический метод                                    | 5.0   | -  |
| 13100   | -                             | - | 444521.55                                   | 2232038.14 | Картометрический метод                                    | 5.0   | -  |
| 13101   | -                             | - | 444505.08                                   | 2232003.37 | Картометрический метод                                    | 5.0   | -  |
| 13102   | -                             | - | 444486.04                                   | 2231948.85 | Картометрический метод                                    | 5.0   | -  |
| 13103   | -                             | - | 444468.20                                   | 2231891.18 | Картометрический метод                                    | 5.0   | -  |
| 13104   | -                             | - | 444474.70                                   | 2231886.59 | Картометрический метод                                    | 5.0   | -  |
| 13105   | -                             | - | 444506.27                                   | 2231897.46 | Картометрический метод                                    | 5.0   | -  |
| 13106   | -                             | - | 444531.82                                   | 2231906.73 | Картометрический метод                                    | 5.0   | -  |
| 13107   | -                             | - | 444531.82                                   | 2231906.74 | Картометрический метод                                    | 5.0   | -  |
| 13108   | -                             | - | 444532.10                                   | 2231907.14 | Картометрический метод                                    | 5.0   | -  |
| 13109   | -                             | - | 444532.05                                   | 2231906.81 | Картометрический метод                                    | 5.0   | -  |
| 13110   | -                             | - | 444560.26                                   | 2231917.04 | Картометрический метод                                    | 5.0   | -  |
| 13111   | -                             | - | 444560.90                                   | 2231919.65 | Картометрический метод                                    | 5.0   | -  |
| 13112   | -                             | - | 444563.04                                   | 2231935.43 | Картометрический метод                                    | 5.0   | -  |
| 13113   | -                             | - | 444572.37                                   | 2231997.39 | Картометрический метод                                    | 5.0   | -  |
| 13114   | -                             | - | 444575.22                                   | 2232013.21 | Картометрический метод                                    | 5.0   | -  |
| 13115   | -                             | - | 444579.61                                   | 2232045.39 | Картометрический метод                                    | 5.0   | -  |
| 13116   | -                             | - | 444593.71                                   | 2232144.16 | Картометрический метод                                    | 5.0   | -  |
| 13117   | -                             | - | 444566.22                                   | 2232148.45 | Картометрический метод                                    | 5.0   | -  |
| 13097   | -                             | - | 444542.49                                   | 2232093.43 | Картометрический метод                                    | 5.0   | -  |
| 13118   | -                             | - | 441709.30                                   | 2235192.56 | Картометрический метод                                    | 5.0   | -  |

| 2. Сведения о характерных точках границ объекта |                               |   |   |            |   |   |  |
|---|-------------------------------|---|---|------------|---|---|--|
| Обозначение<br>характерных<br>точек границ      | Существующие<br>координаты, м |   | Измененные<br>(уточненные)<br>координаты, м |            | Метод<br>определения<br>координат<br>характерной<br>точки | Средняя<br>квадратическая<br>погрешность<br>положения<br>характерной<br>точки (Mt), м | Описание<br>обозначения<br>точки на<br>местности<br>(при<br>наличии) |
|   | X                             | Y | X   | Y          |   |   |  |
| 1   | 2                             | 3 | 4   | 5          | 6   | 7   | 8  |
| 13119   | -                             | - | 441708.81                                   | 2235192.41 | Картометрический метод                                    | 5.0   | -  |
| 13120   | -                             | - | 441668.17                                   | 2235180.04 | Картометрический метод                                    | 5.0   | -  |
| 13121   | -                             | - | 441631.62                                   | 2235168.51 | Картометрический метод                                    | 5.0   | -  |
| 13122   | -                             | - | 441597.61                                   | 2235158.33 | Картометрический метод                                    | 5.0   | -  |
| 13123   | -                             | - | 441608.50                                   | 2235121.92 | Картометрический метод                                    | 5.0   | -  |
| 13124   | -                             | - | 441586.46                                   | 2235115.34 | Картометрический метод                                    | 5.0   | -  |
| 13125   | -                             | - | 441583.41                                   | 2235097.05 | Картометрический метод                                    | 5.0   | -  |
| 13126   | -                             | - | 441592.88                                   | 2235089.49 | Картометрический метод                                    | 5.0   | -  |
| 13127   | -                             | - | 441614.97                                   | 2235071.88 | Картометрический метод                                    | 5.0   | -  |
| 13128   | -                             | - | 441633.70                                   | 2235048.21 | Картометрический метод                                    | 5.0   | -  |
| 13129   | -                             | - | 441652.24                                   | 2235031.43 | Картометрический метод                                    | 5.0   | -  |
| 13130   | -                             | - | 441661.35                                   | 2235023.18 | Картометрический метод                                    | 5.0   | -  |
| 13131   | -                             | - | 441664.46                                   | 2235025.88 | Картометрический метод                                    | 5.0   | -  |
| 13132   | -                             | - | 441665.79                                   | 2235024.27 | Картометрический метод                                    | 5.0   | -  |
| 13133   | -                             | - | 441668.10                                   | 2235023.82 | Картометрический метод                                    | 5.0   | -  |
| 13134   | -                             | - | 441672.40                                   | 2235020.76 | Картометрический метод                                    | 5.0   | -  |
| 13135   | -                             | - | 441707.82                                   | 2235052.04 | Картометрический метод                                    | 5.0   | -  |
| 13136   | -                             | - | 441704.33                                   | 2235055.58 | Картометрический метод                                    | 5.0   | -  |
| 13137   | -                             | - | 441704.31                                   | 2235055.60 | Картометрический метод                                    | 5.0   | -  |
| 13138   | -                             | - | 441696.23                                   | 2235064.36 | Картометрический метод                                    | 5.0   | -  |
| 13139   | -                             | - | 441695.75                                   | 2235064.88 | Картометрический метод                                    | 5.0   | -  |
| 13140   | -                             | - | 441670.11                                   | 2235092.72 | Картометрический метод                                    | 5.0   | -  |
| 13141   | -                             | - | 441675.99                                   | 2235098.14 | Картометрический метод                                    | 5.0   | -  |
| 13142   | -                             | - | 441720.99                                   | 2235098.20 | Картометрический метод                                    | 5.0   | -  |
| 13143   | -                             | - | 441721.00                                   | 2235098.20 | Картометрический метод                                    | 5.0   | -  |

| 2. Сведения о характерных точках границ объекта |                               |   |   |            |   |   |  |
|---|-------------------------------|---|---|------------|---|---|--|
| Обозначение<br>характерных<br>точек границ      | Существующие<br>координаты, м |   | Измененные<br>(уточненные)<br>координаты, м |            | Метод<br>определения<br>координат<br>характерной<br>точки | Средняя<br>квадратическая<br>погрешность<br>положения<br>характерной<br>точки (Mt), м | Описание<br>обозначения<br>точки на<br>местности<br>(при<br>наличии) |
|   | X                             | Y | X   | Y          |   |   |  |
| 1   | 2                             | 3 | 4   | 5          | 6   | 7   | 8  |
| 13144   | -                             | - | 441720.96                                   | 2235128.20 | Картометрический метод                                    | 5.0   | -  |
| 13145   | -                             | - | 441720.92                                   | 2235158.20 | Картометрический метод                                    | 5.0   | -  |
| 13146   | -                             | - | 441720.10                                   | 2235172.21 | Картометрический метод                                    | 5.0   | -  |
| 13147   | -                             | - | 441711.78                                   | 2235193.32 | Картометрический метод                                    | 5.0   | -  |
| 13118   | -                             | - | 441709.30                                   | 2235192.56 | Картометрический метод                                    | 5.0   | -  |
| 13148   | -                             | - | 445316.88                                   | 2234713.72 | Картометрический метод                                    | 5.0   | -  |
| 13149   | -                             | - | 445316.12                                   | 2234713.16 | Картометрический метод                                    | 5.0   | -  |
| 13150   | -                             | - | 445316.12                                   | 2234713.15 | Картометрический метод                                    | 5.0   | -  |
| 13151   | -                             | - | 445316.66                                   | 2234710.48 | Картометрический метод                                    | 5.0   | -  |
| 13152   | -                             | - | 445316.67                                   | 2234710.40 | Картометрический метод                                    | 5.0   | -  |
| 13153   | -                             | - | 445317.03                                   | 2234709.16 | Картометрический метод                                    | 5.0   | -  |
| 13154   | -                             | - | 445330.61                                   | 2234662.09 | Картометрический метод                                    | 5.0   | -  |
| 13155   | -                             | - | 445330.62                                   | 2234662.09 | Картометрический метод                                    | 5.0   | -  |
| 13156   | -                             | - | 445330.63                                   | 2234662.09 | Картометрический метод                                    | 5.0   | -  |
| 13157   | -                             | - | 445330.77                                   | 2234662.12 | Картометрический метод                                    | 5.0   | -  |
| 13158   | -                             | - | 445330.78                                   | 2234662.12 | Картометрический метод                                    | 5.0   | -  |
| 13159   | -                             | - | 445339.85                                   | 2234633.63 | Картометрический метод                                    | 5.0   | -  |
| 13160   | -                             | - | 445343.38                                   | 2234622.56 | Картометрический метод                                    | 5.0   | -  |
| 13161   | -                             | - | 445349.30                                   | 2234599.52 | Картометрический метод                                    | 5.0   | -  |
| 13162   | -                             | - | 445349.67                                   | 2234598.25 | Картометрический метод                                    | 5.0   | -  |
| 13163   | -                             | - | 445364.93                                   | 2234547.11 | Картометрический метод                                    | 5.0   | -  |
| 13164   | -                             | - | 445364.89                                   | 2234546.92 | Картометрический метод                                    | 5.0   | -  |
| 13165   | -                             | - | 445365.16                                   | 2234547.08 | Картометрический метод                                    | 5.0   | -  |
| 13166   | -                             | - | 445391.80                                   | 2234543.21 | Картометрический метод                                    | 5.0   | -  |
| 13167   | -                             | - | 445399.25                                   | 2234543.83 | Картометрический метод                                    | 5.0   | -  |

| 2. Сведения о характерных точках границ объекта |                               |   |   |            |   |   |  |
|---|-------------------------------|---|---|------------|---|---|--|
| Обозначение<br>характерных<br>точек границ      | Существующие<br>координаты, м |   | Измененные<br>(уточненные)<br>координаты, м |            | Метод<br>определения<br>координат<br>характерной<br>точки | Средняя<br>квадратическая<br>погрешность<br>положения<br>характерной<br>точки (Mt), м | Описание<br>обозначения<br>точки на<br>местности<br>(при<br>наличии) |
|   | X                             | Y | X   | Y          |   |   |  |
| 1   | 2                             | 3 | 4   | 5          | 6   | 7   | 8  |
| 13168   | -                             | - | 445430.89                                   | 2234582.78 | Картометрический метод                                    | 5.0   | -  |
| 13169   | -                             | - | 445438.41                                   | 2234591.37 | Картометрический метод                                    | 5.0   | -  |
| 13170   | -                             | - | 445453.30                                   | 2234608.36 | Картометрический метод                                    | 5.0   | -  |
| 13171   | -                             | - | 445453.21                                   | 2234608.41 | Картометрический метод                                    | 5.0   | -  |
| 13172   | -                             | - | 445451.30                                   | 2234609.53 | Картометрический метод                                    | 5.0   | -  |
| 13173   | -                             | - | 445451.99                                   | 2234609.15 | Картометрический метод                                    | 5.0   | -  |
| 13174   | -                             | - | 445454.18                                   | 2234609.46 | Картометрический метод                                    | 5.0   | -  |
| 13175   | -                             | - | 445456.24                                   | 2234610.01 | Картометрический метод                                    | 5.0   | -  |
| 13176   | -                             | - | 445466.39                                   | 2234622.05 | Картометрический метод                                    | 5.0   | -  |
| 13177   | -                             | - | 445480.18                                   | 2234638.42 | Картометрический метод                                    | 5.0   | -  |
| 13178   | -                             | - | 445479.73                                   | 2234640.37 | Картометрический метод                                    | 5.0   | -  |
| 13179   | -                             | - | 445479.07                                   | 2234643.20 | Картометрический метод                                    | 5.0   | -  |
| 13180   | -                             | - | 445477.93                                   | 2234643.72 | Картометрический метод                                    | 5.0   | -  |
| 13181   | -                             | - | 445458.99                                   | 2234652.24 | Картометрический метод                                    | 5.0   | -  |
| 13182   | -                             | - | 445458.97                                   | 2234652.24 | Картометрический метод                                    | 5.0   | -  |
| 13183   | -                             | - | 445459.37                                   | 2234652.95 | Картометрический метод                                    | 5.0   | -  |
| 13184   | -                             | - | 445459.38                                   | 2234652.98 | Картометрический метод                                    | 5.0   | -  |
| 13185   | -                             | - | 445440.68                                   | 2234660.40 | Картометрический метод                                    | 5.0   | -  |
| 13186   | -                             | - | 445439.05                                   | 2234661.15 | Картометрический метод                                    | 5.0   | -  |
| 13187   | -                             | - | 445439.12                                   | 2234661.27 | Картометрический метод                                    | 5.0   | -  |
| 13188   | -                             | - | 445439.28                                   | 2234661.53 | Картометрический метод                                    | 5.0   | -  |
| 13189   | -                             | - | 445439.29                                   | 2234661.55 | Картометрический метод                                    | 5.0   | -  |
| 13190   | -                             | - | 445413.73                                   | 2234672.90 | Картометрический метод                                    | 5.0   | -  |
| 13191   | -                             | - | 445413.71                                   | 2234672.91 | Картометрический метод                                    | 5.0   | -  |
| 13192   | -                             | - | 445393.20                                   | 2234682.42 | Картометрический метод                                    | 5.0   | -  |

| 2. Сведения о характерных точках границ объекта |                               |   |   |            |   |   |  |
|---|-------------------------------|---|---|------------|---|---|--|
| Обозначение<br>характерных<br>точек границ      | Существующие<br>координаты, м |   | Измененные<br>(уточненные)<br>координаты, м |            | Метод<br>определения<br>координат<br>характерной<br>точки | Средняя<br>квадратическая<br>погрешность<br>положения<br>характерной<br>точки (Mt), м | Описание<br>обозначения<br>точки на<br>местности<br>(при<br>наличии) |
|   | X                             | Y | X   | Y          |   |   |  |
| 1   | 2                             | 3 | 4   | 5          | 6   | 7   | 8  |
| 13193   | -                             | - | 445318.33                                   | 2234714.81 | Картометрический метод                                    | 5.0   | -  |
| 13148   | -                             | - | 445316.88                                   | 2234713.72 | Картометрический метод                                    | 5.0   | -  |
| 13194   | -                             | - | 446906.57                                   | 2232906.62 | Картометрический метод                                    | 5.0   | -  |
| 13195   | -                             | - | 446902.09                                   | 2232899.70 | Картометрический метод                                    | 5.0   | -  |
| 13196   | -                             | - | 446901.71                                   | 2232898.97 | Картометрический метод                                    | 5.0   | -  |
| 13197   | -                             | - | 446899.00                                   | 2232893.77 | Картометрический метод                                    | 5.0   | -  |
| 13198   | -                             | - | 446896.89                                   | 2232890.52 | Картометрический метод                                    | 5.0   | -  |
| 13199   | -                             | - | 446895.98                                   | 2232889.12 | Картометрический метод                                    | 5.0   | -  |
| 13200   | -                             | - | 446893.03                                   | 2232885.29 | Картометрический метод                                    | 5.0   | -  |
| 13201   | -                             | - | 446892.42                                   | 2232884.50 | Картометрический метод                                    | 5.0   | -  |
| 13202   | -                             | - | 446886.02                                   | 2232890.01 | Картометрический метод                                    | 5.0   | -  |
| 13203   | -                             | - | 446860.07                                   | 2232865.00 | Картометрический метод                                    | 5.0   | -  |
| 13204   | -                             | - | 446848.88                                   | 2232871.64 | Картометрический метод                                    | 5.0   | -  |
| 13205   | -                             | - | 446837.91                                   | 2232881.39 | Картометрический метод                                    | 5.0   | -  |
| 13206   | -                             | - | 446811.48                                   | 2232904.85 | Картометрический метод                                    | 5.0   | -  |
| 13207   | -                             | - | 446805.88                                   | 2232898.67 | Картометрический метод                                    | 5.0   | -  |
| 13208   | -                             | - | 446778.51                                   | 2232865.73 | Картометрический метод                                    | 5.0   | -  |
| 13209   | -                             | - | 446755.29                                   | 2232839.16 | Картометрический метод                                    | 5.0   | -  |
| 13210   | -                             | - | 446754.20                                   | 2232836.57 | Картометрический метод                                    | 5.0   | -  |
| 13211   | -                             | - | 446754.32                                   | 2232836.16 | Картометрический метод                                    | 5.0   | -  |
| 13212   | -                             | - | 446754.43                                   | 2232835.82 | Картометрический метод                                    | 5.0   | -  |
| 13213   | -                             | - | 446755.10                                   | 2232833.58 | Картометрический метод                                    | 5.0   | -  |
| 13214   | -                             | - | 446792.00                                   | 2232811.27 | Картометрический метод                                    | 5.0   | -  |
| 13215   | -                             | - | 446792.13                                   | 2232811.87 | Картометрический метод                                    | 5.0   | -  |
| 13216   | -                             | - | 446864.81                                   | 2232765.69 | Картометрический метод                                    | 5.0   | -  |



| 2. Сведения о характерных точках границ объекта |                               |   |   |            |   |   |  |
|---|-------------------------------|---|---|------------|---|---|--|
| Обозначение<br>характерных<br>точек границ      | Существующие<br>координаты, м |   | Измененные<br>(уточненные)<br>координаты, м |            | Метод<br>определения<br>координат<br>характерной<br>точки | Средняя<br>квадратическая<br>погрешность<br>положения<br>характерной<br>точки (Mt), м | Описание<br>обозначения<br>точки на<br>местности<br>(при<br>наличии) |
|   | X                             | Y | X   | Y          |   |   |  |
| 1   | 2                             | 3 | 4   | 5          | 6   | 7   | 8  |
| 13217   | -                             | - | 446889.85                                   | 2232799.78 | Картометрический метод                                    | 5.0   | -  |
| 13218   | -                             | - | 446893.89                                   | 2232796.88 | Картометрический метод                                    | 5.0   | -  |
| 13219   | -                             | - | 446899.62                                   | 2232805.65 | Картометрический метод                                    | 5.0   | -  |
| 13220   | -                             | - | 446905.97                                   | 2232818.00 | Картометрический метод                                    | 5.0   | -  |
| 13221   | -                             | - | 446921.75                                   | 2232854.74 | Картометрический метод                                    | 5.0   | -  |
| 13222   | -                             | - | 446921.76                                   | 2232854.76 | Картометрический метод                                    | 5.0   | -  |
| 13223   | -                             | - | 446943.64                                   | 2232896.65 | Картометрический метод                                    | 5.0   | -  |
| 13224   | -                             | - | 446942.80                                   | 2232897.20 | Картометрический метод                                    | 5.0   | -  |
| 13225   | -                             | - | 446929.29                                   | 2232906.06 | Картометрический метод                                    | 5.0   | -  |
| 13226   | -                             | - | 446929.26                                   | 2232906.08 | Картометрический метод                                    | 5.0   | -  |
| 13227   | -                             | - | 446927.55                                   | 2232907.30 | Картометрический метод                                    | 5.0   | -  |
| 13228   | -                             | - | 446926.58                                   | 2232908.00 | Картометрический метод                                    | 5.0   | -  |
| 13229   | -                             | - | 446926.56                                   | 2232908.00 | Картометрический метод                                    | 5.0   | -  |
| 13230   | -                             | - | 446912.99                                   | 2232916.53 | Картометрический метод                                    | 5.0   | -  |
| 13194   | -                             | - | 446906.57                                   | 2232906.62 | Картометрический метод                                    | 5.0   | -  |
| 13231   | -                             | - | 444421.09                                   | 2233410.36 | Картометрический метод                                    | 5.0   | -  |
| 13232   | -                             | - | 444421.08                                   | 2233410.36 | Картометрический метод                                    | 5.0   | -  |
| 13233   | -                             | - | 444408.33                                   | 2233410.40 | Картометрический метод                                    | 5.0   | -  |
| 13234   | -                             | - | 444409.82                                   | 2233351.03 | Картометрический метод                                    | 5.0   | -  |
| 13235   | -                             | - | 444364.72                                   | 2233352.70 | Картометрический метод                                    | 5.0   | -  |
| 13236   | -                             | - | 444364.21                                   | 2233342.53 | Картометрический метод                                    | 5.0   | -  |
| 13237   | -                             | - | 444362.56                                   | 2233342.51 | Картометрический метод                                    | 5.0   | -  |
| 13238   | -                             | - | 444363.16                                   | 2233300.51 | Картометрический метод                                    | 5.0   | -  |
| 13239   | -                             | - | 444362.92                                   | 2233286.01 | Картометрический метод                                    | 5.0   | -  |
| 13240   | -                             | - | 444362.53                                   | 2233260.91 | Картометрический метод                                    | 5.0   | -  |

| 2. Сведения о характерных точках границ объекта |                               |   |   |            |   |   |  |
|---|-------------------------------|---|---|------------|---|---|--|
| Обозначение<br>характерных<br>точек границ      | Существующие<br>координаты, м |   | Измененные<br>(уточненные)<br>координаты, м |            | Метод<br>определения<br>координат<br>характерной<br>точки | Средняя<br>квадратическая<br>погрешность<br>положения<br>характерной<br>точки (Mt), м | Описание<br>обозначения<br>точки на<br>местности<br>(при<br>наличии) |
|   | X                             | Y | X   | Y          |   |   |  |
| 1   | 2                             | 3 | 4   | 5          | 6   | 7   | 8  |
| 13241   | -                             | - | 444362.93                                   | 2233237.41 | Картометрический метод                                    | 5.0   | -  |
| 13242   | -                             | - | 444368.71                                   | 2233231.12 | Картометрический метод                                    | 5.0   | -  |
| 13243   | -                             | - | 444398.68                                   | 2233226.09 | Картометрический метод                                    | 5.0   | -  |
| 13244   | -                             | - | 444408.54                                   | 2233225.40 | Картометрический метод                                    | 5.0   | -  |
| 13245   | -                             | - | 444411.98                                   | 2233225.16 | Картометрический метод                                    | 5.0   | -  |
| 13246   | -                             | - | 444411.33                                   | 2233216.15 | Картометрический метод                                    | 5.0   | -  |
| 13247   | -                             | - | 444414.93                                   | 2233183.36 | Картометрический метод                                    | 5.0   | -  |
| 13248   | -                             | - | 444456.94                                   | 2233184.49 | Картометрический метод                                    | 5.0   | -  |
| 13249   | -                             | - | 444454.79                                   | 2233224.92 | Картометрический метод                                    | 5.0   | -  |
| 13250   | -                             | - | 444443.42                                   | 2233232.33 | Картометрический метод                                    | 5.0   | -  |
| 13251   | -                             | - | 444435.91                                   | 2233231.99 | Картометрический метод                                    | 5.0   | -  |
| 13252   | -                             | - | 444428.05                                   | 2233253.11 | Картометрический метод                                    | 5.0   | -  |
| 13253   | -                             | - | 444427.95                                   | 2233260.33 | Картометрический метод                                    | 5.0   | -  |
| 13254   | -                             | - | 444418.67                                   | 2233260.68 | Картометрический метод                                    | 5.0   | -  |
| 13255   | -                             | - | 444418.25                                   | 2233286.56 | Картометрический метод                                    | 5.0   | -  |
| 13256   | -                             | - | 444428.14                                   | 2233302.45 | Картометрический метод                                    | 5.0   | -  |
| 13257   | -                             | - | 444462.09                                   | 2233340.93 | Картометрический метод                                    | 5.0   | -  |
| 13258   | -                             | - | 444463.00                                   | 2233340.95 | Картометрический метод                                    | 5.0   | -  |
| 13259   | -                             | - | 444461.60                                   | 2233375.94 | Картометрический метод                                    | 5.0   | -  |
| 13260   | -                             | - | 444461.35                                   | 2233393.34 | Картометрический метод                                    | 5.0   | -  |
| 13261   | -                             | - | 444461.13                                   | 2233407.93 | Картометрический метод                                    | 5.0   | -  |
| 13262   | -                             | - | 444455.11                                   | 2233410.84 | Картометрический метод                                    | 5.0   | -  |
| 13263   | -                             | - | 444455.09                                   | 2233410.85 | Картометрический метод                                    | 5.0   | -  |
| 13231   | -                             | - | 444421.09                                   | 2233410.36 | Картометрический метод                                    | 5.0   | -  |
| 13264   | -                             | - | 444700.77                                   | 2231071.34 | Картометрический метод                                    | 5.0   | -  |

| 2. Сведения о характерных точках границ объекта |                               |   |   |            |   |   |  |
|---|-------------------------------|---|---|------------|---|---|--|
| Обозначение<br>характерных<br>точек границ      | Существующие<br>координаты, м |   | Измененные<br>(уточненные)<br>координаты, м |            | Метод<br>определения<br>координат<br>характерной<br>точки | Средняя<br>квадратическая<br>погрешность<br>положения<br>характерной<br>точки (Mt), м | Описание<br>обозначения<br>точки на<br>местности<br>(при<br>наличии) |
|   | X                             | Y | X   | Y          |   |   |  |
| 1   | 2                             | 3 | 4   | 5          | 6   | 7   | 8  |
| 13265   | -                             | - | 444674.27                                   | 2231041.01 | Картометрический метод                                    | 5.0   | -  |
| 13266   | -                             | - | 444644.86                                   | 2231004.91 | Картометрический метод                                    | 5.0   | -  |
| 13267   | -                             | - | 444641.63                                   | 2231007.85 | Картометрический метод                                    | 5.0   | -  |
| 13268   | -                             | - | 444589.65                                   | 2230949.03 | Картометрический метод                                    | 5.0   | -  |
| 13269   | -                             | - | 444602.00                                   | 2230935.46 | Картометрический метод                                    | 5.0   | -  |
| 13270   | -                             | - | 444620.96                                   | 2230914.67 | Картометрический метод                                    | 5.0   | -  |
| 13271   | -                             | - | 444632.83                                   | 2230900.42 | Картометрический метод                                    | 5.0   | -  |
| 13272   | -                             | - | 444633.69                                   | 2230900.34 | Картометрический метод                                    | 5.0   | -  |
| 13273   | -                             | - | 444635.30                                   | 2230898.47 | Картометрический метод                                    | 5.0   | -  |
| 13274   | -                             | - | 444638.39                                   | 2230899.28 | Картометрический метод                                    | 5.0   | -  |
| 13275   | -                             | - | 444640.16                                   | 2230899.74 | Картометрический метод                                    | 5.0   | -  |
| 13276   | -                             | - | 444649.78                                   | 2230911.40 | Картометрический метод                                    | 5.0   | -  |
| 13277   | -                             | - | 444660.77                                   | 2230924.73 | Картометрический метод                                    | 5.0   | -  |
| 13278   | -                             | - | 444661.56                                   | 2230925.65 | Картометрический метод                                    | 5.0   | -  |
| 13279   | -                             | - | 444661.61                                   | 2230925.72 | Картометрический метод                                    | 5.0   | -  |
| 13280   | -                             | - | 444661.73                                   | 2230925.86 | Картометрический метод                                    | 5.0   | -  |
| 13281   | -                             | - | 444666.04                                   | 2230930.93 | Картометрический метод                                    | 5.0   | -  |
| 13282   | -                             | - | 444666.03                                   | 2230930.93 | Картометрический метод                                    | 5.0   | -  |
| 13283   | -                             | - | 444665.51                                   | 2230931.38 | Картометрический метод                                    | 5.0   | -  |
| 13284   | -                             | - | 444665.75                                   | 2230931.66 | Картометрический метод                                    | 5.0   | -  |
| 13285   | -                             | - | 444667.94                                   | 2230934.37 | Картометрический метод                                    | 5.0   | -  |
| 13286   | -                             | - | 444676.47                                   | 2230944.91 | Картометрический метод                                    | 5.0   | -  |
| 13287   | -                             | - | 444679.16                                   | 2230947.87 | Картометрический метод                                    | 5.0   | -  |
| 13288   | -                             | - | 444683.71                                   | 2230953.48 | Картометрический метод                                    | 5.0   | -  |
| 13289   | -                             | - | 444683.73                                   | 2230953.50 | Картометрический метод                                    | 5.0   | -  |

| 2. Сведения о характерных точках границ объекта |                               |   |   |            |   |   |  |
|---|-------------------------------|---|---|------------|---|---|--|
| Обозначение<br>характерных<br>точек границ      | Существующие<br>координаты, м |   | Измененные<br>(уточненные)<br>координаты, м |            | Метод<br>определения<br>координат<br>характерной<br>точки | Средняя<br>квадратическая<br>погрешность<br>положения<br>характерной<br>точки (Mt), м | Описание<br>обозначения<br>точки на<br>местности<br>(при<br>наличии) |
|   | X                             | Y | X   | Y          |   |   |  |
| 1   | 2                             | 3 | 4   | 5          | 6   | 7   | 8  |
| 13290   | -                             | - | 444695.56                                   | 2230968.08 | Картометрический метод                                    | 5.0   | -  |
| 13291   | -                             | - | 444696.59                                   | 2230969.36 | Картометрический метод                                    | 5.0   | -  |
| 13292   | -                             | - | 444698.27                                   | 2230971.18 | Картометрический метод                                    | 5.0   | -  |
| 13293   | -                             | - | 444713.94                                   | 2230989.26 | Картометрический метод                                    | 5.0   | -  |
| 13294   | -                             | - | 444719.94                                   | 2230998.88 | Картометрический метод                                    | 5.0   | -  |
| 13295   | -                             | - | 444740.60                                   | 2231023.04 | Картометрический метод                                    | 5.0   | -  |
| 13296   | -                             | - | 444749.98                                   | 2231034.01 | Картометрический метод                                    | 5.0   | -  |
| 13297   | -                             | - | 444749.54                                   | 2231034.36 | Картометрический метод                                    | 5.0   | -  |
| 13298   | -                             | - | 444749.13                                   | 2231034.68 | Картометрический метод                                    | 5.0   | -  |
| 13299   | -                             | - | 444750.44                                   | 2231036.17 | Картометрический метод                                    | 5.0   | -  |
| 13300   | -                             | - | 444757.93                                   | 2231045.00 | Картометрический метод                                    | 5.0   | -  |
| 13301   | -                             | - | 444758.64                                   | 2231044.27 | Картометрический метод                                    | 5.0   | -  |
| 13302   | -                             | - | 444771.36                                   | 2231059.04 | Картометрический метод                                    | 5.0   | -  |
| 13303   | -                             | - | 444774.64                                   | 2231063.48 | Картометрический метод                                    | 5.0   | -  |
| 13304   | -                             | - | 444773.22                                   | 2231065.03 | Картометрический метод                                    | 5.0   | -  |
| 13305   | -                             | - | 444771.45                                   | 2231066.41 | Картометрический метод                                    | 5.0   | -  |
| 13306   | -                             | - | 444767.66                                   | 2231069.89 | Картометрический метод                                    | 5.0   | -  |
| 13307   | -                             | - | 444765.50                                   | 2231071.61 | Картометрический метод                                    | 5.0   | -  |
| 13308   | -                             | - | 444728.56                                   | 2231105.25 | Картометрический метод                                    | 5.0   | -  |
| 13264   | -                             | - | 444700.77                                   | 2231071.34 | Картометрический метод                                    | 5.0   | -  |
| 13309   | -                             | - | 444741.48                                   | 2231555.90 | Картометрический метод                                    | 5.0   | -  |
| 13310   | -                             | - | 444718.38                                   | 2231540.49 | Картометрический метод                                    | 5.0   | -  |
| 13311   | -                             | - | 444696.53                                   | 2231524.99 | Картометрический метод                                    | 5.0   | -  |
| 13312   | -                             | - | 444674.46                                   | 2231509.34 | Картометрический метод                                    | 5.0   | -  |
| 13313   | -                             | - | 444650.49                                   | 2231492.33 | Картометрический метод                                    | 5.0   | -  |

| 2. Сведения о характерных точках границ объекта |                               |   |   |            |   |   |  |
|---|-------------------------------|---|---|------------|---|---|--|
| Обозначение<br>характерных<br>точек границ      | Существующие<br>координаты, м |   | Измененные<br>(уточненные)<br>координаты, м |            | Метод<br>определения<br>координат<br>характерной<br>точки | Средняя<br>квадратическая<br>погрешность<br>положения<br>характерной<br>точки (Mt), м | Описание<br>обозначения<br>точки на<br>местности<br>(при<br>наличии) |
|   | X                             | Y | X   | Y          |   |   |  |
| 1   | 2                             | 3 | 4   | 5          | 6   | 7   | 8  |
| 13314   | -                             | - | 444628.55                                   | 2231476.33 | Картометрический метод                                    | 5.0   | -  |
| 13315   | -                             | - | 444611.15                                   | 2231463.61 | Картометрический метод                                    | 5.0   | -  |
| 13316   | -                             | - | 444604.78                                   | 2231458.96 | Картометрический метод                                    | 5.0   | -  |
| 13317   | -                             | - | 444594.22                                   | 2231450.65 | Картометрический метод                                    | 5.0   | -  |
| 13318   | -                             | - | 444582.64                                   | 2231442.32 | Картометрический метод                                    | 5.0   | -  |
| 13319   | -                             | - | 444556.07                                   | 2231421.71 | Картометрический метод                                    | 5.0   | -  |
| 13320   | -                             | - | 444556.06                                   | 2231421.70 | Картометрический метод                                    | 5.0   | -  |
| 13321   | -                             | - | 444554.69                                   | 2231420.73 | Картометрический метод                                    | 5.0   | -  |
| 13322   | -                             | - | 444554.68                                   | 2231420.72 | Картометрический метод                                    | 5.0   | -  |
| 13323   | -                             | - | 444580.14                                   | 2231384.41 | Картометрический метод                                    | 5.0   | -  |
| 13324   | -                             | - | 444580.34                                   | 2231384.26 | Картометрический метод                                    | 5.0   | -  |
| 13325   | -                             | - | 444588.61                                   | 2231390.17 | Картометрический метод                                    | 5.0   | -  |
| 13326   | -                             | - | 444584.55                                   | 2231396.35 | Картометрический метод                                    | 5.0   | -  |
| 13327   | -                             | - | 444601.12                                   | 2231408.60 | Картометрический метод                                    | 5.0   | -  |
| 13328   | -                             | - | 444600.39                                   | 2231409.55 | Картометрический метод                                    | 5.0   | -  |
| 13329   | -                             | - | 444605.49                                   | 2231413.78 | Картометрический метод                                    | 5.0   | -  |
| 13330   | -                             | - | 444618.99                                   | 2231397.21 | Картометрический метод                                    | 5.0   | -  |
| 13331   | -                             | - | 444621.73                                   | 2231399.68 | Картометрический метод                                    | 5.0   | -  |
| 13332   | -                             | - | 444621.91                                   | 2231399.80 | Картометрический метод                                    | 5.0   | -  |
| 13333   | -                             | - | 444622.14                                   | 2231400.00 | Картометрический метод                                    | 5.0   | -  |
| 13334   | -                             | - | 444627.35                                   | 2231403.35 | Картометрический метод                                    | 5.0   | -  |
| 13335   | -                             | - | 444632.66                                   | 2231409.33 | Картометрический метод                                    | 5.0   | -  |
| 13336   | -                             | - | 444644.16                                   | 2231417.82 | Картометрический метод                                    | 5.0   | -  |
| 13337   | -                             | - | 444643.74                                   | 2231418.65 | Картометрический метод                                    | 5.0   | -  |
| 13338   | -                             | - | 444647.80                                   | 2231421.53 | Картометрический метод                                    | 5.0   | -  |

| 2. Сведения о характерных точках границ объекта |                               |   |   |            |   |   |  |
|---|-------------------------------|---|---|------------|---|---|--|
| Обозначение<br>характерных<br>точек границ      | Существующие<br>координаты, м |   | Измененные<br>(уточненные)<br>координаты, м |            | Метод<br>определения<br>координат<br>характерной<br>точки | Средняя<br>квадратическая<br>погрешность<br>положения<br>характерной<br>точки (Mt), м | Описание<br>обозначения<br>точки на<br>местности<br>(при<br>наличии) |
|   | X                             | Y | X   | Y          |   |   |  |
| 1   | 2                             | 3 | 4   | 5          | 6   | 7   | 8  |
| 13339   | -                             | - | 444662.81                                   | 2231432.18 | Картометрический метод                                    | 5.0   | -  |
| 13340   | -                             | - | 444663.34                                   | 2231432.85 | Картометрический метод                                    | 5.0   | -  |
| 13341   | -                             | - | 444663.56                                   | 2231433.12 | Картометрический метод                                    | 5.0   | -  |
| 13342   | -                             | - | 444664.80                                   | 2231434.69 | Картометрический метод                                    | 5.0   | -  |
| 13343   | -                             | - | 444675.15                                   | 2231442.92 | Картометрический метод                                    | 5.0   | -  |
| 13344   | -                             | - | 444675.15                                   | 2231442.93 | Картометрический метод                                    | 5.0   | -  |
| 13345   | -                             | - | 444675.85                                   | 2231441.98 | Картометрический метод                                    | 5.0   | -  |
| 13346   | -                             | - | 444677.84                                   | 2231443.52 | Картометрический метод                                    | 5.0   | -  |
| 13347   | -                             | - | 444681.98                                   | 2231448.44 | Картометрический метод                                    | 5.0   | -  |
| 13348   | -                             | - | 444685.44                                   | 2231452.55 | Картометрический метод                                    | 5.0   | -  |
| 13349   | -                             | - | 444706.87                                   | 2231467.26 | Картометрический метод                                    | 5.0   | -  |
| 13350   | -                             | - | 444707.17                                   | 2231467.46 | Картометрический метод                                    | 5.0   | -  |
| 13351   | -                             | - | 444727.38                                   | 2231481.33 | Картометрический метод                                    | 5.0   | -  |
| 13352   | -                             | - | 444732.71                                   | 2231484.99 | Картометрический метод                                    | 5.0   | -  |
| 13353   | -                             | - | 444748.28                                   | 2231495.68 | Картометрический метод                                    | 5.0   | -  |
| 13354   | -                             | - | 444748.56                                   | 2231495.26 | Картометрический метод                                    | 5.0   | -  |
| 13355   | -                             | - | 444768.56                                   | 2231509.04 | Картометрический метод                                    | 5.0   | -  |
| 13356   | -                             | - | 444772.88                                   | 2231512.26 | Картометрический метод                                    | 5.0   | -  |
| 13357   | -                             | - | 444776.79                                   | 2231514.84 | Картометрический метод                                    | 5.0   | -  |
| 13358   | -                             | - | 444764.64                                   | 2231532.34 | Картометрический метод                                    | 5.0   | -  |
| 13359   | -                             | - | 444793.66                                   | 2231556.52 | Картометрический метод                                    | 5.0   | -  |
| 13360   | -                             | - | 444775.50                                   | 2231581.32 | Картометрический метод                                    | 5.0   | -  |
| 13309   | -                             | - | 444741.48                                   | 2231555.90 | Картометрический метод                                    | 5.0   | -  |
| 13361   | -                             | - | 446265.85                                   | 2235967.72 | Картометрический метод                                    | 5.0   | -  |
| 13362   | -                             | - | 446275.58                                   | 2235913.60 | Картометрический метод                                    | 5.0   | -  |

| 2. Сведения о характерных точках границ объекта |                               |   |   |            |   |   |  |
|---|-------------------------------|---|---|------------|---|---|--|
| Обозначение<br>характерных<br>точек границ      | Существующие<br>координаты, м |   | Измененные<br>(уточненные)<br>координаты, м |            | Метод<br>определения<br>координат<br>характерной<br>точки | Средняя<br>квадратическая<br>погрешность<br>положения<br>характерной<br>точки (Mt), м | Описание<br>обозначения<br>точки на<br>местности<br>(при<br>наличии) |
|   | X                             | Y | X   | Y          |   |   |  |
| 1   | 2                             | 3 | 4   | 5          | 6   | 7   | 8  |
| 13363   | -                             | - | 446281.94                                   | 2235858.97 | Картометрический метод                                    | 5.0   | -  |
| 13364   | -                             | - | 446284.00                                   | 2235859.39 | Картометрический метод                                    | 5.0   | -  |
| 13365   | -                             | - | 446291.99                                   | 2235807.16 | Картометрический метод                                    | 5.0   | -  |
| 13366   | -                             | - | 446293.09                                   | 2235806.60 | Картометрический метод                                    | 5.0   | -  |
| 13367   | -                             | - | 446333.16                                   | 2235829.23 | Картометрический метод                                    | 5.0   | -  |
| 13368   | -                             | - | 446368.80                                   | 2235837.13 | Картометрический метод                                    | 5.0   | -  |
| 13369   | -                             | - | 446352.95                                   | 2235924.49 | Картометрический метод                                    | 5.0   | -  |
| 13370   | -                             | - | 446353.21                                   | 2235929.27 | Картометрический метод                                    | 5.0   | -  |
| 13371   | -                             | - | 446349.22                                   | 2235949.19 | Картометрический метод                                    | 5.0   | -  |
| 13372   | -                             | - | 446344.85                                   | 2235975.91 | Картометрический метод                                    | 5.0   | -  |
| 13373   | -                             | - | 446338.89                                   | 2236013.15 | Картометрический метод                                    | 5.0   | -  |
| 13361   | -                             | - | 446265.85                                   | 2235967.72 | Картометрический метод                                    | 5.0   | -  |
| 13374   | -                             | - | 444609.33                                   | 2230330.26 | Картометрический метод                                    | 5.0   | -  |
| 13375   | -                             | - | 444568.35                                   | 2230291.85 | Картометрический метод                                    | 5.0   | -  |
| 13376   | -                             | - | 444567.82                                   | 2230291.35 | Картометрический метод                                    | 5.0   | -  |
| 13377   | -                             | - | 444562.61                                   | 2230286.48 | Картометрический метод                                    | 5.0   | -  |
| 13378   | -                             | - | 444562.51                                   | 2230286.38 | Картометрический метод                                    | 5.0   | -  |
| 13379   | -                             | - | 444510.68                                   | 2230237.77 | Картометрический метод                                    | 5.0   | -  |
| 13380   | -                             | - | 444500.06                                   | 2230227.82 | Картометрический метод                                    | 5.0   | -  |
| 13381   | -                             | - | 444500.10                                   | 2230227.78 | Картометрический метод                                    | 5.0   | -  |
| 13382   | -                             | - | 444536.57                                   | 2230190.86 | Картометрический метод                                    | 5.0   | -  |
| 13383   | -                             | - | 444569.18                                   | 2230221.32 | Картометрический метод                                    | 5.0   | -  |
| 13384   | -                             | - | 444592.56                                   | 2230242.84 | Картометрический метод                                    | 5.0   | -  |
| 13385   | -                             | - | 444638.77                                   | 2230292.63 | Картометрический метод                                    | 5.0   | -  |
| 13386   | -                             | - | 444667.74                                   | 2230321.19 | Картометрический метод                                    | 5.0   | -  |

| 2. Сведения о характерных точках границ объекта |                               |   |   |            |   |   |  |
|---|-------------------------------|---|---|------------|---|---|--|
| Обозначение<br>характерных<br>точек границ      | Существующие<br>координаты, м |   | Измененные<br>(уточненные)<br>координаты, м |            | Метод<br>определения<br>координат<br>характерной<br>точки | Средняя<br>квадратическая<br>погрешность<br>положения<br>характерной<br>точки (Mt), м | Описание<br>обозначения<br>точки на<br>местности<br>(при<br>наличии) |
|   | X                             | Y | X   | Y          |   |   |  |
| 1   | 2                             | 3 | 4   | 5          | 6   | 7   | 8  |
| 13387   | -                             | - | 444696.67                                   | 2230349.71 | Картометрический метод                                    | 5.0   | -  |
| 13388   | -                             | - | 444724.10                                   | 2230374.62 | Картометрический метод                                    | 5.0   | -  |
| 13389   | -                             | - | 444701.55                                   | 2230415.53 | Картометрический метод                                    | 5.0   | -  |
| 13390   | -                             | - | 444701.54                                   | 2230415.54 | Картометрический метод                                    | 5.0   | -  |
| 13374   | -                             | - | 444609.33                                   | 2230330.26 | Картометрический метод                                    | 5.0   | -  |
| 13391   | -                             | - | 444053.26                                   | 2234334.60 | Картометрический метод                                    | 5.0   | -  |
| 13392   | -                             | - | 443992.85                                   | 2234325.11 | Картометрический метод                                    | 5.0   | -  |
| 13393   | -                             | - | 443992.02                                   | 2234328.76 | Картометрический метод                                    | 5.0   | -  |
| 13394   | -                             | - | 443959.56                                   | 2234320.98 | Картометрический метод                                    | 5.0   | -  |
| 13395   | -                             | - | 443955.89                                   | 2234312.61 | Картометрический метод                                    | 5.0   | -  |
| 13396   | -                             | - | 443951.14                                   | 2234312.04 | Картометрический метод                                    | 5.0   | -  |
| 13397   | -                             | - | 443944.94                                   | 2234311.29 | Картометрический метод                                    | 5.0   | -  |
| 13398   | -                             | - | 443945.02                                   | 2234310.65 | Картометрический метод                                    | 5.0   | -  |
| 13399   | -                             | - | 443931.86                                   | 2234309.26 | Картометрический метод                                    | 5.0   | -  |
| 13400   | -                             | - | 443928.63                                   | 2234308.64 | Картометрический метод                                    | 5.0   | -  |
| 13401   | -                             | - | 443900.72                                   | 2234304.78 | Картометрический метод                                    | 5.0   | -  |
| 13402   | -                             | - | 443901.15                                   | 2234273.49 | Картометрический метод                                    | 5.0   | -  |
| 13403   | -                             | - | 443901.14                                   | 2234268.28 | Картометрический метод                                    | 5.0   | -  |
| 13404   | -                             | - | 443901.88                                   | 2234229.99 | Картометрический метод                                    | 5.0   | -  |
| 13405   | -                             | - | 443931.62                                   | 2234231.12 | Картометрический метод                                    | 5.0   | -  |
| 13406   | -                             | - | 443931.62                                   | 2234231.13 | Картометрический метод                                    | 5.0   | -  |
| 13407   | -                             | - | 443957.76                                   | 2234235.16 | Картометрический метод                                    | 5.0   | -  |
| 13408   | -                             | - | 443986.71                                   | 2234240.43 | Картометрический метод                                    | 5.0   | -  |
| 13409   | -                             | - | 444035.97                                   | 2234248.54 | Картометрический метод                                    | 5.0   | -  |
| 13410   | -                             | - | 444035.91                                   | 2234233.97 | Картометрический метод                                    | 5.0   | -  |



| 2. Сведения о характерных точках границ объекта |                               |   |   |            |   |   |  |
|---|-------------------------------|---|---|------------|---|---|--|
| Обозначение<br>характерных<br>точек границ      | Существующие<br>координаты, м |   | Измененные<br>(уточненные)<br>координаты, м |            | Метод<br>определения<br>координат<br>характерной<br>точки | Средняя<br>квадратическая<br>погрешность<br>положения<br>характерной<br>точки (Mt), м | Описание<br>обозначения<br>точки на<br>местности<br>(при<br>наличии) |
|   | X                             | Y | X   | Y          |   |   |  |
| 1   | 2                             | 3 | 4   | 5          | 6   | 7   | 8  |
| 13411   | -                             | - | 444061.56                                   | 2234239.29 | Картометрический метод                                    | 5.0   | -  |
| 13412   | -                             | - | 444056.32                                   | 2234296.13 | Картометрический метод                                    | 5.0   | -  |
| 13413   | -                             | - | 444054.86                                   | 2234313.97 | Картометрический метод                                    | 5.0   | -  |
| 13414   | -                             | - | 444056.35                                   | 2234314.31 | Картометрический метод                                    | 5.0   | -  |
| 13415   | -                             | - | 444055.91                                   | 2234322.90 | Картометрический метод                                    | 5.0   | -  |
| 13416   | -                             | - | 444055.12                                   | 2234334.83 | Картометрический метод                                    | 5.0   | -  |
| 13391   | -                             | - | 444053.26                                   | 2234334.60 | Картометрический метод                                    | 5.0   | -  |
| 13417   | -                             | - | 444440.67                                   | 2236589.46 | Картометрический метод                                    | 5.0   | -  |
| 13418   | -                             | - | 444440.72                                   | 2236543.49 | Картометрический метод                                    | 5.0   | -  |
| 13419   | -                             | - | 444440.78                                   | 2236519.55 | Картометрический метод                                    | 5.0   | -  |
| 13420   | -                             | - | 444440.90                                   | 2236511.73 | Картометрический метод                                    | 5.0   | -  |
| 13421   | -                             | - | 444441.62                                   | 2236489.51 | Картометрический метод                                    | 5.0   | -  |
| 13422   | -                             | - | 444441.63                                   | 2236489.25 | Картометрический метод                                    | 5.0   | -  |
| 13423   | -                             | - | 444441.57                                   | 2236489.25 | Картометрический метод                                    | 5.0   | -  |
| 13424   | -                             | - | 444442.94                                   | 2236453.05 | Картометрический метод                                    | 5.0   | -  |
| 13425   | -                             | - | 444473.33                                   | 2236453.76 | Картометрический метод                                    | 5.0   | -  |
| 13426   | -                             | - | 444507.70                                   | 2236455.04 | Картометрический метод                                    | 5.0   | -  |
| 13427   | -                             | - | 444508.58                                   | 2236455.06 | Картометрический метод                                    | 5.0   | -  |
| 13428   | -                             | - | 444532.87                                   | 2236455.22 | Картометрический метод                                    | 5.0   | -  |
| 13429   | -                             | - | 444533.02                                   | 2236455.22 | Картометрический метод                                    | 5.0   | -  |
| 13430   | -                             | - | 444533.02                                   | 2236455.20 | Картометрический метод                                    | 5.0   | -  |
| 13431   | -                             | - | 444569.63                                   | 2236455.73 | Картометрический метод                                    | 5.0   | -  |
| 13432   | -                             | - | 444569.89                                   | 2236455.73 | Картометрический метод                                    | 5.0   | -  |
| 13433   | -                             | - | 444572.77                                   | 2236458.10 | Картометрический метод                                    | 5.0   | -  |
| 13434   | -                             | - | 444572.50                                   | 2236494.24 | Картометрический метод                                    | 5.0   | -  |

| 2. Сведения о характерных точках границ объекта |                               |   |   |            |   |   |  |
|---|-------------------------------|---|---|------------|---|---|--|
| Обозначение<br>характерных<br>точек границ      | Существующие<br>координаты, м |   | Измененные<br>(уточненные)<br>координаты, м |            | Метод<br>определения<br>координат<br>характерной<br>точки | Средняя<br>квадратическая<br>погрешность<br>положения<br>характерной<br>точки (Mt), м | Описание<br>обозначения<br>точки на<br>местности<br>(при<br>наличии) |
|   | X                             | Y | X   | Y          |   |   |  |
| 1   | 2                             | 3 | 4   | 5          | 6   | 7   | 8  |
| 13435   | -                             | - | 444544.09                                   | 2236518.91 | Картометрический метод                                    | 5.0   | -  |
| 13436   | -                             | - | 444543.60                                   | 2236518.76 | Картометрический метод                                    | 5.0   | -  |
| 13437   | -                             | - | 444543.39                                   | 2236518.94 | Картометрический метод                                    | 5.0   | -  |
| 13438   | -                             | - | 444532.55                                   | 2236528.15 | Картометрический метод                                    | 5.0   | -  |
| 13439   | -                             | - | 444450.67                                   | 2236602.20 | Картометрический метод                                    | 5.0   | -  |
| 13440   | -                             | - | 444440.28                                   | 2236605.74 | Картометрический метод                                    | 5.0   | -  |
| 13417   | -                             | - | 444440.67                                   | 2236589.46 | Картометрический метод                                    | 5.0   | -  |
| 13441   | -                             | - | 444206.01                                   | 2231358.18 | Картометрический метод                                    | 5.0   | -  |
| 13442   | -                             | - | 444202.59                                   | 2231348.78 | Картометрический метод                                    | 5.0   | -  |
| 13443   | -                             | - | 444200.08                                   | 2231341.92 | Картометрический метод                                    | 5.0   | -  |
| 13444   | -                             | - | 444199.63                                   | 2231342.09 | Картометрический метод                                    | 5.0   | -  |
| 13445   | -                             | - | 444199.19                                   | 2231342.26 | Картометрический метод                                    | 5.0   | -  |
| 13446   | -                             | - | 444199.09                                   | 2231342.30 | Картометрический метод                                    | 5.0   | -  |
| 13447   | -                             | - | 444199.06                                   | 2231342.31 | Картометрический метод                                    | 5.0   | -  |
| 13448   | -                             | - | 444198.65                                   | 2231341.52 | Картометрический метод                                    | 5.0   | -  |
| 13449   | -                             | - | 444195.03                                   | 2231334.52 | Картометрический метод                                    | 5.0   | -  |
| 13450   | -                             | - | 444184.12                                   | 2231307.11 | Картометрический метод                                    | 5.0   | -  |
| 13451   | -                             | - | 444183.32                                   | 2231305.27 | Картометрический метод                                    | 5.0   | -  |
| 13452   | -                             | - | 444176.83                                   | 2231290.47 | Картометрический метод                                    | 5.0   | -  |
| 13453   | -                             | - | 444168.61                                   | 2231269.92 | Картометрический метод                                    | 5.0   | -  |
| 13454   | -                             | - | 444164.19                                   | 2231256.70 | Картометрический метод                                    | 5.0   | -  |
| 13455   | -                             | - | 444161.64                                   | 2231249.05 | Картометрический метод                                    | 5.0   | -  |
| 13456   | -                             | - | 444156.39                                   | 2231234.91 | Картометрический метод                                    | 5.0   | -  |
| 13457   | -                             | - | 444153.29                                   | 2231226.56 | Картометрический метод                                    | 5.0   | -  |
| 13458   | -                             | - | 444152.68                                   | 2231224.75 | Картометрический метод                                    | 5.0   | -  |

| 2. Сведения о характерных точках границ объекта |                               |   |   |            |   |   |  |
|---|-------------------------------|---|---|------------|---|---|--|
| Обозначение<br>характерных<br>точек границ      | Существующие<br>координаты, м |   | Измененные<br>(уточненные)<br>координаты, м |            | Метод<br>определения<br>координат<br>характерной<br>точки | Средняя<br>квадратическая<br>погрешность<br>положения<br>характерной<br>точки (Mt), м | Описание<br>обозначения<br>точки на<br>местности<br>(при<br>наличии) |
|   | X                             | Y | X   | Y          |   |   |  |
| 1   | 2                             | 3 | 4   | 5          | 6   | 7   | 8  |
| 13459   | -                             | - | 444152.62                                   | 2231224.57 | Картометрический метод                                    | 5.0   | -  |
| 13460   | -                             | - | 444152.56                                   | 2231224.38 | Картометрический метод                                    | 5.0   | -  |
| 13461   | -                             | - | 444147.04                                   | 2231207.90 | Картометрический метод                                    | 5.0   | -  |
| 13462   | -                             | - | 444145.41                                   | 2231202.87 | Картометрический метод                                    | 5.0   | -  |
| 13463   | -                             | - | 444145.32                                   | 2231202.90 | Картометрический метод                                    | 5.0   | -  |
| 13464   | -                             | - | 444137.88                                   | 2231180.22 | Картометрический метод                                    | 5.0   | -  |
| 13465   | -                             | - | 444133.75                                   | 2231167.41 | Картометрический метод                                    | 5.0   | -  |
| 13466   | -                             | - | 444132.32                                   | 2231155.17 | Картометрический метод                                    | 5.0   | -  |
| 13467   | -                             | - | 444130.82                                   | 2231132.73 | Картометрический метод                                    | 5.0   | -  |
| 13468   | -                             | - | 444133.50                                   | 2231099.80 | Картометрический метод                                    | 5.0   | -  |
| 13469   | -                             | - | 444143.92                                   | 2231097.46 | Картометрический метод                                    | 5.0   | -  |
| 13470   | -                             | - | 444158.86                                   | 2231105.78 | Картометрический метод                                    | 5.0   | -  |
| 13471   | -                             | - | 444184.66                                   | 2231120.14 | Картометрический метод                                    | 5.0   | -  |
| 13472   | -                             | - | 444184.67                                   | 2231120.14 | Картометрический метод                                    | 5.0   | -  |
| 13473   | -                             | - | 444193.73                                   | 2231125.71 | Картометрический метод                                    | 5.0   | -  |
| 13474   | -                             | - | 444190.75                                   | 2231132.87 | Картометрический метод                                    | 5.0   | -  |
| 13475   | -                             | - | 444184.00                                   | 2231153.26 | Картометрический метод                                    | 5.0   | -  |
| 13476   | -                             | - | 444192.80                                   | 2231187.71 | Картометрический метод                                    | 5.0   | -  |
| 13477   | -                             | - | 444192.80                                   | 2231187.73 | Картометрический метод                                    | 5.0   | -  |
| 13478   | -                             | - | 444211.19                                   | 2231231.06 | Картометрический метод                                    | 5.0   | -  |
| 13479   | -                             | - | 444216.60                                   | 2231243.81 | Картометрический метод                                    | 5.0   | -  |
| 13480   | -                             | - | 444215.18                                   | 2231259.56 | Картометрический метод                                    | 5.0   | -  |
| 13481   | -                             | - | 444207.77                                   | 2231278.98 | Картометрический метод                                    | 5.0   | -  |
| 13482   | -                             | - | 444200.51                                   | 2231290.54 | Картометрический метод                                    | 5.0   | -  |
| 13483   | -                             | - | 444207.63                                   | 2231314.72 | Картометрический метод                                    | 5.0   | -  |

| 2. Сведения о характерных точках границ объекта |                            |   |                                       |            |   |  |   |
|---|----------------------------|---|---------------------------------------|------------|---|--|---|
| Обозначение характерных точек границ            | Существующие координаты, м |   | Измененные (уточненные) координаты, м |            | Метод определения координат характерной точки | Средняя квадратическая погрешность положения характерной точки (Mt), м | Описание обозначения точки на местности (при наличии) |
|   | X                          | Y | X                                     | Y          |   |  |   |
| 1   | 2                          | 3 | 4                                     | 5          | 6   | 7  | 8   |
| 13484   | -                          | - | 444233.73                             | 2231307.56 | Картометрический метод                        | 5.0  | -   |
| 13485   | -                          | - | 444238.27                             | 2231298.22 | Картометрический метод                        | 5.0  | -   |
| 13486   | -                          | - | 444247.64                             | 2231302.96 | Картометрический метод                        | 5.0  | -   |
| 13487   | -                          | - | 444245.17                             | 2231336.87 | Картометрический метод                        | 5.0  | -   |
| 13488   | -                          | - | 444228.13                             | 2231359.96 | Картометрический метод                        | 5.0  | -   |
| 13489   | -                          | - | 444209.43                             | 2231367.58 | Картометрический метод                        | 5.0  | -   |
| 13441   | -                          | - | 444206.01                             | 2231358.18 | Картометрический метод                        | 5.0  | -   |
| 13490   | -                          | - | 446637.76                             | 2233269.98 | Картометрический метод                        | 5.0  | -   |
| 13491   | -                          | - | 446607.63                             | 2233265.75 | Картометрический метод                        | 5.0  | -   |
| 13492   | -                          | - | 446606.61                             | 2233231.22 | Картометрический метод                        | 5.0  | -   |
| 13493   | -                          | - | 446636.61                             | 2233226.48 | Картометрический метод                        | 5.0  | -   |
| 13494   | -                          | - | 446636.63                             | 2233220.68 | Картометрический метод                        | 5.0  | -   |
| 13495   | -                          | - | 446653.42                             | 2233219.03 | Картометрический метод                        | 5.0  | -   |
| 13496   | -                          | - | 446664.15                             | 2233216.40 | Картометрический метод                        | 5.0  | -   |
| 13497   | -                          | - | 446665.36                             | 2233213.39 | Картометрический метод                        | 5.0  | -   |
| 13498   | -                          | - | 446665.59                             | 2233214.04 | Картометрический метод                        | 5.0  | -   |
| 13499   | -                          | - | 446675.66                             | 2233201.93 | Картометрический метод                        | 5.0  | -   |
| 13500   | -                          | - | 446686.26                             | 2233189.16 | Картометрический метод                        | 5.0  | -   |
| 13501   | -                          | - | 446686.70                             | 2233188.63 | Картометрический метод                        | 5.0  | -   |
| 13502   | -                          | - | 446686.76                             | 2233187.71 | Картометрический метод                        | 5.0  | -   |
| 13503   | -                          | - | 446687.27                             | 2233180.11 | Картометрический метод                        | 5.0  | -   |
| 13504   | -                          | - | 446688.63                             | 2233177.63 | Картометрический метод                        | 5.0  | -   |
| 13505   | -                          | - | 446691.73                             | 2233171.97 | Картометрический метод                        | 5.0  | -   |
| 13506   | -                          | - | 446695.47                             | 2233174.17 | Картометрический метод                        | 5.0  | -   |
| 13507   | -                          | - | 446696.59                             | 2233174.83 | Картометрический метод                        | 5.0  | -   |

| 2. Сведения о характерных точках границ объекта |                               |   |   |            |   |   |  |
|---|-------------------------------|---|---|------------|---|---|--|
| Обозначение<br>характерных<br>точек границ      | Существующие<br>координаты, м |   | Измененные<br>(уточненные)<br>координаты, м |            | Метод<br>определения<br>координат<br>характерной<br>точки | Средняя<br>квадратическая<br>погрешность<br>положения<br>характерной<br>точки (Mt), м | Описание<br>обозначения<br>точки на<br>местности<br>(при<br>наличии) |
|   | X                             | Y | X   | Y          |   |   |  |
| 1   | 2                             | 3 | 4   | 5          | 6   | 7   | 8  |
| 13508   | -                             | - | 446696.60                                   | 2233174.82 | Картометрический метод                                    | 5.0   | -  |
| 13509   | -                             | - | 446704.87                                   | 2233165.71 | Картометрический метод                                    | 5.0   | -  |
| 13510   | -                             | - | 446708.29                                   | 2233162.18 | Картометрический метод                                    | 5.0   | -  |
| 13511   | -                             | - | 446710.03                                   | 2233161.67 | Картометрический метод                                    | 5.0   | -  |
| 13512   | -                             | - | 446719.35                                   | 2233158.97 | Картометрический метод                                    | 5.0   | -  |
| 13513   | -                             | - | 446721.03                                   | 2233158.49 | Картометрический метод                                    | 5.0   | -  |
| 13514   | -                             | - | 446747.03                                   | 2233142.95 | Картометрический метод                                    | 5.0   | -  |
| 13515   | -                             | - | 446764.14                                   | 2233176.78 | Картометрический метод                                    | 5.0   | -  |
| 13516   | -                             | - | 446776.39                                   | 2233170.02 | Картометрический метод                                    | 5.0   | -  |
| 13517   | -                             | - | 446788.23                                   | 2233172.40 | Картометрический метод                                    | 5.0   | -  |
| 13518   | -                             | - | 446807.72                                   | 2233176.32 | Картометрический метод                                    | 5.0   | -  |
| 13519   | -                             | - | 446811.94                                   | 2233177.17 | Картометрический метод                                    | 5.0   | -  |
| 13520   | -                             | - | 446822.42                                   | 2233201.00 | Картометрический метод                                    | 5.0   | -  |
| 13521   | -                             | - | 446784.57                                   | 2233216.33 | Картометрический метод                                    | 5.0   | -  |
| 13522   | -                             | - | 446758.30                                   | 2233226.25 | Картометрический метод                                    | 5.0   | -  |
| 13523   | -                             | - | 446757.58                                   | 2233226.53 | Картометрический метод                                    | 5.0   | -  |
| 13524   | -                             | - | 446757.06                                   | 2233226.78 | Картометрический метод                                    | 5.0   | -  |
| 13525   | -                             | - | 446727.78                                   | 2233240.87 | Картометрический метод                                    | 5.0   | -  |
| 13526   | -                             | - | 446682.61                                   | 2233260.81 | Картометрический метод                                    | 5.0   | -  |
| 13527   | -                             | - | 446681.54                                   | 2233261.14 | Картометрический метод                                    | 5.0   | -  |
| 13528   | -                             | - | 446661.87                                   | 2233267.24 | Картометрический метод                                    | 5.0   | -  |
| 13529   | -                             | - | 446640.90                                   | 2233270.42 | Картометрический метод                                    | 5.0   | -  |
| 13490   | -                             | - | 446637.76                                   | 2233269.98 | Картометрический метод                                    | 5.0   | -  |
| 13530   | -                             | - | 446681.41                                   | 2233495.30 | Картометрический метод                                    | 5.0   | -  |
| 13531   | -                             | - | 446669.09                                   | 2233461.84 | Картометрический метод                                    | 5.0   | -  |

| 2. Сведения о характерных точках границ объекта |                               |   |   |            |   |   |  |
|---|-------------------------------|---|---|------------|---|---|--|
| Обозначение<br>характерных<br>точек границ      | Существующие<br>координаты, м |   | Измененные<br>(уточненные)<br>координаты, м |            | Метод<br>определения<br>координат<br>характерной<br>точки | Средняя<br>квадратическая<br>погрешность<br>положения<br>характерной<br>точки (Mt), м | Описание<br>обозначения<br>точки на<br>местности<br>(при<br>наличии) |
|   | X                             | Y | X   | Y          |   |   |  |
| 1   | 2                             | 3 | 4   | 5          | 6   | 7   | 8  |
| 13532   | -                             | - | 446664.73                                   | 2233449.92 | Картометрический метод                                    | 5.0   | -  |
| 13533   | -                             | - | 446658.58                                   | 2233433.17 | Картометрический метод                                    | 5.0   | -  |
| 13534   | -                             | - | 446658.61                                   | 2233433.15 | Картометрический метод                                    | 5.0   | -  |
| 13535   | -                             | - | 446658.62                                   | 2233433.14 | Картометрический метод                                    | 5.0   | -  |
| 13536   | -                             | - | 446659.24                                   | 2233432.72 | Картометрический метод                                    | 5.0   | -  |
| 13537   | -                             | - | 446676.35                                   | 2233422.23 | Картометрический метод                                    | 5.0   | -  |
| 13538   | -                             | - | 446679.65                                   | 2233420.57 | Картометрический метод                                    | 5.0   | -  |
| 13539   | -                             | - | 446679.47                                   | 2233420.24 | Картометрический метод                                    | 5.0   | -  |
| 13540   | -                             | - | 446679.10                                   | 2233419.50 | Картометрический метод                                    | 5.0   | -  |
| 13541   | -                             | - | 446701.92                                   | 2233406.49 | Картометрический метод                                    | 5.0   | -  |
| 13542   | -                             | - | 446701.93                                   | 2233406.48 | Картометрический метод                                    | 5.0   | -  |
| 13543   | -                             | - | 446702.15                                   | 2233406.36 | Картометрический метод                                    | 5.0   | -  |
| 13544   | -                             | - | 446702.26                                   | 2233406.29 | Картометрический метод                                    | 5.0   | -  |
| 13545   | -                             | - | 446717.97                                   | 2233398.10 | Картометрический метод                                    | 5.0   | -  |
| 13546   | -                             | - | 446718.51                                   | 2233397.79 | Картометрический метод                                    | 5.0   | -  |
| 13547   | -                             | - | 446727.44                                   | 2233393.13 | Картометрический метод                                    | 5.0   | -  |
| 13548   | -                             | - | 446731.88                                   | 2233390.27 | Картометрический метод                                    | 5.0   | -  |
| 13549   | -                             | - | 446752.93                                   | 2233377.83 | Картометрический метод                                    | 5.0   | -  |
| 13550   | -                             | - | 446755.44                                   | 2233378.52 | Картометрический метод                                    | 5.0   | -  |
| 13551   | -                             | - | 446756.48                                   | 2233379.49 | Картометрический метод                                    | 5.0   | -  |
| 13552   | -                             | - | 446758.20                                   | 2233381.10 | Картометрический метод                                    | 5.0   | -  |
| 13553   | -                             | - | 446765.01                                   | 2233377.51 | Картометрический метод                                    | 5.0   | -  |
| 13554   | -                             | - | 446765.04                                   | 2233377.49 | Картометрический метод                                    | 5.0   | -  |
| 13555   | -                             | - | 446804.91                                   | 2233473.57 | Картометрический метод                                    | 5.0   | -  |
| 13556   | -                             | - | 446783.34                                   | 2233483.59 | Картометрический метод                                    | 5.0   | -  |

| 2. Сведения о характерных точках границ объекта |                               |   |   |            |   |   |  |
|---|-------------------------------|---|---|------------|---|---|--|
| Обозначение<br>характерных<br>точек границ      | Существующие<br>координаты, м |   | Измененные<br>(уточненные)<br>координаты, м |            | Метод<br>определения<br>координат<br>характерной<br>точки | Средняя<br>квадратическая<br>погрешность<br>положения<br>характерной<br>точки (Mt), м | Описание<br>обозначения<br>точки на<br>местности<br>(при<br>наличии) |
|   | X                             | Y | X   | Y          |   |   |  |
| 1   | 2                             | 3 | 4   | 5          | 6   | 7   | 8  |
| 13557   | -                             | - | 446767.66                                   | 2233485.71 | Картометрический метод                                    | 5.0   | -  |
| 13558   | -                             | - | 446738.49                                   | 2233495.60 | Картометрический метод                                    | 5.0   | -  |
| 13559   | -                             | - | 446738.40                                   | 2233495.09 | Картометрический метод                                    | 5.0   | -  |
| 13560   | -                             | - | 446737.52                                   | 2233496.60 | Картометрический метод                                    | 5.0   | -  |
| 13561   | -                             | - | 446732.13                                   | 2233502.09 | Картометрический метод                                    | 5.0   | -  |
| 13562   | -                             | - | 446731.21                                   | 2233504.71 | Картометрический метод                                    | 5.0   | -  |
| 13563   | -                             | - | 446729.94                                   | 2233508.31 | Картометрический метод                                    | 5.0   | -  |
| 13564   | -                             | - | 446691.26                                   | 2233520.92 | Картометрический метод                                    | 5.0   | -  |
| 13565   | -                             | - | 446691.09                                   | 2233520.98 | Картометрический метод                                    | 5.0   | -  |
| 13530   | -                             | - | 446681.41                                   | 2233495.30 | Картометрический метод                                    | 5.0   | -  |
| 13566   | -                             | - | 439837.47                                   | 2241052.73 | Картометрический метод                                    | 5.0   | -  |
| 13567   | -                             | - | 439798.78                                   | 2241047.66 | Картометрический метод                                    | 5.0   | -  |
| 13568   | -                             | - | 439756.44                                   | 2241042.18 | Картометрический метод                                    | 5.0   | -  |
| 13569   | -                             | - | 439714.11                                   | 2241036.58 | Картометрический метод                                    | 5.0   | -  |
| 13570   | -                             | - | 439719.63                                   | 2241002.61 | Картометрический метод                                    | 5.0   | -  |
| 13571   | -                             | - | 439724.91                                   | 2240970.00 | Картометрический метод                                    | 5.0   | -  |
| 13572   | -                             | - | 439743.89                                   | 2240965.67 | Картометрический метод                                    | 5.0   | -  |
| 13573   | -                             | - | 439753.14                                   | 2240966.27 | Картометрический метод                                    | 5.0   | -  |
| 13574   | -                             | - | 439779.12                                   | 2240970.65 | Картометрический метод                                    | 5.0   | -  |
| 13575   | -                             | - | 439806.30                                   | 2240975.20 | Картометрический метод                                    | 5.0   | -  |
| 13576   | -                             | - | 439835.59                                   | 2240980.10 | Картометрический метод                                    | 5.0   | -  |
| 13577   | -                             | - | 439865.18                                   | 2240985.06 | Картометрический метод                                    | 5.0   | -  |
| 13578   | -                             | - | 439899.17                                   | 2240990.74 | Картометрический метод                                    | 5.0   | -  |
| 13579   | -                             | - | 439885.50                                   | 2241022.62 | Картометрический метод                                    | 5.0   | -  |
| 13580   | -                             | - | 439882.57                                   | 2241042.10 | Картометрический метод                                    | 5.0   | -  |

| 2. Сведения о характерных точках границ объекта |                               |   |   |            |   |   |  |
|---|-------------------------------|---|---|------------|---|---|--|
| Обозначение<br>характерных<br>точек границ      | Существующие<br>координаты, м |   | Измененные<br>(уточненные)<br>координаты, м |            | Метод<br>определения<br>координат<br>характерной<br>точки | Средняя<br>квадратическая<br>погрешность<br>положения<br>характерной<br>точки (Mt), м | Описание<br>обозначения<br>точки на<br>местности<br>(при<br>наличии) |
|   | X                             | Y | X   | Y          |   |   |  |
| 1   | 2                             | 3 | 4   | 5          | 6   | 7   | 8  |
| 13581   | -                             | - | 439880.12                                   | 2241058.31 | Картометрический метод                                    | 5.0   | -  |
| 13566   | -                             | - | 439837.47                                   | 2241052.73 | Картометрический метод                                    | 5.0   | -  |
| 13582   | -                             | - | 446403.47                                   | 2235021.96 | Картометрический метод                                    | 5.0   | -  |
| 13583   | -                             | - | 446341.72                                   | 2234912.70 | Картометрический метод                                    | 5.0   | -  |
| 13584   | -                             | - | 446376.13                                   | 2234898.69 | Картометрический метод                                    | 5.0   | -  |
| 13585   | -                             | - | 446417.85                                   | 2234881.99 | Картометрический метод                                    | 5.0   | -  |
| 13586   | -                             | - | 446445.19                                   | 2234933.24 | Картометрический метод                                    | 5.0   | -  |
| 13587   | -                             | - | 446488.18                                   | 2235008.84 | Картометрический метод                                    | 5.0   | -  |
| 13588   | -                             | - | 446488.19                                   | 2235008.86 | Картометрический метод                                    | 5.0   | -  |
| 13589   | -                             | - | 446488.01                                   | 2235008.96 | Картометрический метод                                    | 5.0   | -  |
| 13590   | -                             | - | 446467.00                                   | 2235020.84 | Картометрический метод                                    | 5.0   | -  |
| 13591   | -                             | - | 446464.76                                   | 2235022.11 | Картометрический метод                                    | 5.0   | -  |
| 13592   | -                             | - | 446423.02                                   | 2235049.88 | Картометрический метод                                    | 5.0   | -  |
| 13582   | -                             | - | 446403.47                                   | 2235021.96 | Картометрический метод                                    | 5.0   | -  |
| 13593   | -                             | - | 444842.75                                   | 2231846.05 | Картометрический метод                                    | 5.0   | -  |
| 13594   | -                             | - | 444842.49                                   | 2231846.18 | Картометрический метод                                    | 5.0   | -  |
| 13595   | -                             | - | 444807.93                                   | 2231834.14 | Картометрический метод                                    | 5.0   | -  |
| 13596   | -                             | - | 444781.83                                   | 2231825.42 | Картометрический метод                                    | 5.0   | -  |
| 13597   | -                             | - | 444756.47                                   | 2231816.71 | Картометрический метод                                    | 5.0   | -  |
| 13598   | -                             | - | 444732.28                                   | 2231807.75 | Картометрический метод                                    | 5.0   | -  |
| 13599   | -                             | - | 444720.88                                   | 2231803.81 | Картометрический метод                                    | 5.0   | -  |
| 13600   | -                             | - | 444707.83                                   | 2231798.99 | Картометрический метод                                    | 5.0   | -  |
| 13601   | -                             | - | 444697.74                                   | 2231795.44 | Картометрический метод                                    | 5.0   | -  |
| 13602   | -                             | - | 444697.72                                   | 2231795.43 | Картометрический метод                                    | 5.0   | -  |
| 13603   | -                             | - | 444692.29                                   | 2231793.67 | Картометрический метод                                    | 5.0   | -  |



| 2. Сведения о характерных точках границ объекта |                               |   |   |            |   |   |  |
|---|-------------------------------|---|---|------------|---|---|--|
| Обозначение<br>характерных<br>точек границ      | Существующие<br>координаты, м |   | Измененные<br>(уточненные)<br>координаты, м |            | Метод<br>определения<br>координат<br>характерной<br>точки | Средняя<br>квадратическая<br>погрешность<br>положения<br>характерной<br>точки (Mt), м | Описание<br>обозначения<br>точки на<br>местности<br>(при<br>наличии) |
|   | X                             | Y | X   | Y          |   |   |  |
| 1   | 2                             | 3 | 4   | 5          | 6   | 7   | 8  |
| 13604   | -                             | - | 444675.26                                   | 2231788.14 | Картометрический метод                                    | 5.0   | -  |
| 13605   | -                             | - | 444652.22                                   | 2231780.64 | Картометрический метод                                    | 5.0   | -  |
| 13606   | -                             | - | 444649.93                                   | 2231775.64 | Картометрический метод                                    | 5.0   | -  |
| 13607   | -                             | - | 444666.20                                   | 2231751.66 | Картометрический метод                                    | 5.0   | -  |
| 13608   | -                             | - | 444695.98                                   | 2231710.11 | Картометрический метод                                    | 5.0   | -  |
| 13609   | -                             | - | 444716.31                                   | 2231724.79 | Картометрический метод                                    | 5.0   | -  |
| 13610   | -                             | - | 444738.44                                   | 2231740.31 | Картометрический метод                                    | 5.0   | -  |
| 13611   | -                             | - | 444764.56                                   | 2231758.91 | Картометрический метод                                    | 5.0   | -  |
| 13612   | -                             | - | 444781.41                                   | 2231770.53 | Картометрический метод                                    | 5.0   | -  |
| 13613   | -                             | - | 444801.03                                   | 2231785.13 | Картометрический метод                                    | 5.0   | -  |
| 13614   | -                             | - | 444823.73                                   | 2231800.53 | Картометрический метод                                    | 5.0   | -  |
| 13615   | -                             | - | 444854.69                                   | 2231822.49 | Картометрический метод                                    | 5.0   | -  |
| 13616   | -                             | - | 444854.69                                   | 2231822.50 | Картометрический метод                                    | 5.0   | -  |
| 13617   | -                             | - | 444855.27                                   | 2231822.51 | Картометрический метод                                    | 5.0   | -  |
| 13618   | -                             | - | 444855.36                                   | 2231822.51 | Картометрический метод                                    | 5.0   | -  |
| 13619   | -                             | - | 444855.37                                   | 2231822.51 | Картометрический метод                                    | 5.0   | -  |
| 13620   | -                             | - | 444901.07                                   | 2231854.83 | Картометрический метод                                    | 5.0   | -  |
| 13621   | -                             | - | 444900.99                                   | 2231855.01 | Картометрический метод                                    | 5.0   | -  |
| 13622   | -                             | - | 444896.47                                   | 2231864.76 | Картометрический метод                                    | 5.0   | -  |
| 13593   | -                             | - | 444842.75                                   | 2231846.05 | Картометрический метод                                    | 5.0   | -  |
| 13623   | -                             | - | 442825.30                                   | 2235958.91 | Картометрический метод                                    | 5.0   | -  |
| 13624   | -                             | - | 442816.53                                   | 2235958.76 | Картометрический метод                                    | 5.0   | -  |
| 13625   | -                             | - | 442816.53                                   | 2235958.57 | Картометрический метод                                    | 5.0   | -  |
| 13626   | -                             | - | 442767.04                                   | 2235957.72 | Картометрический метод                                    | 5.0   | -  |
| 13627   | -                             | - | 442767.77                                   | 2235779.38 | Картометрический метод                                    | 5.0   | -  |

| 2. Сведения о характерных точках границ объекта |                            |   |                                       |            |   |  |   |
|---|----------------------------|---|---------------------------------------|------------|---|--|---|
| Обозначение характерных точек границ            | Существующие координаты, м |   | Измененные (уточненные) координаты, м |            | Метод определения координат характерной точки | Средняя квадратическая погрешность положения характерной точки (Mt), м | Описание обозначения точки на местности (при наличии) |
|   | X                          | Y | X                                     | Y          |   |  |   |
| 1   | 2                          | 3 | 4                                     | 5          | 6   | 7  | 8   |
| 13628   | -                          | - | 442794.50                             | 2235779.33 | Картометрический метод                        | 5.0  | -   |
| 13629   | -                          | - | 442795.02                             | 2235785.09 | Картометрический метод                        | 5.0  | -   |
| 13630   | -                          | - | 442803.35                             | 2235784.72 | Картометрический метод                        | 5.0  | -   |
| 13631   | -                          | - | 442803.46                             | 2235771.57 | Картометрический метод                        | 5.0  | -   |
| 13632   | -                          | - | 442832.58                             | 2235771.98 | Картометрический метод                        | 5.0  | -   |
| 13633   | -                          | - | 442832.57                             | 2235772.81 | Картометрический метод                        | 5.0  | -   |
| 13634   | -                          | - | 442832.66                             | 2235772.81 | Картометрический метод                        | 5.0  | -   |
| 13635   | -                          | - | 442832.71                             | 2235773.31 | Картометрический метод                        | 5.0  | -   |
| 13636   | -                          | - | 442832.71                             | 2235781.94 | Картометрический метод                        | 5.0  | -   |
| 13637   | -                          | - | 442832.78                             | 2235960.72 | Картометрический метод                        | 5.0  | -   |
| 13638   | -                          | - | 442831.22                             | 2235960.34 | Картометрический метод                        | 5.0  | -   |
| 13639   | -                          | - | 442831.21                             | 2235966.37 | Картометрический метод                        | 5.0  | -   |
| 13623   | -                          | - | 442825.30                             | 2235958.91 | Картометрический метод                        | 5.0  | -   |
| 13640   | -                          | - | 444795.89                             | 2231208.76 | Картометрический метод                        | 5.0  | -   |
| 13641   | -                          | - | 444797.02                             | 2231207.90 | Картометрический метод                        | 5.0  | -   |
| 13642   | -                          | - | 444781.91                             | 2231188.55 | Картометрический метод                        | 5.0  | -   |
| 13643   | -                          | - | 444781.91                             | 2231188.56 | Картометрический метод                        | 5.0  | -   |
| 13644   | -                          | - | 444764.81                             | 2231167.90 | Картометрический метод                        | 5.0  | -   |
| 13645   | -                          | - | 444747.05                             | 2231144.63 | Картометрический метод                        | 5.0  | -   |
| 13646   | -                          | - | 444728.29                             | 2231121.70 | Картометрический метод                        | 5.0  | -   |
| 13647   | -                          | - | 444754.05                             | 2231100.20 | Картометрический метод                        | 5.0  | -   |
| 13648   | -                          | - | 444783.76                             | 2231073.39 | Картометрический метод                        | 5.0  | -   |
| 13649   | -                          | - | 444804.80                             | 2231098.40 | Картометрический метод                        | 5.0  | -   |
| 13650   | -                          | - | 444821.40                             | 2231118.97 | Картометрический метод                        | 5.0  | -   |
| 13651   | -                          | - | 444822.32                             | 2231118.27 | Картометрический метод                        | 5.0  | -   |

| 2. Сведения о характерных точках границ объекта |                               |   |   |            |   |   |  |
|---|-------------------------------|---|---|------------|---|---|--|
| Обозначение<br>характерных<br>точек границ      | Существующие<br>координаты, м |   | Измененные<br>(уточненные)<br>координаты, м |            | Метод<br>определения<br>координат<br>характерной<br>точки | Средняя<br>квадратическая<br>погрешность<br>положения<br>характерной<br>точки (Mt), м | Описание<br>обозначения<br>точки на<br>местности<br>(при<br>наличии) |
|   | X                             | Y | X   | Y          |   |   |  |
| 1   | 2                             | 3 | 4   | 5          | 6   | 7   | 8  |
| 13652   | -                             | - | 444824.17                                   | 2231120.57 | Картометрический метод                                    | 5.0   | -  |
| 13653   | -                             | - | 444824.43                                   | 2231121.70 | Картометрический метод                                    | 5.0   | -  |
| 13654   | -                             | - | 444824.43                                   | 2231121.72 | Картометрический метод                                    | 5.0   | -  |
| 13655   | -                             | - | 444838.44                                   | 2231137.86 | Картометрический метод                                    | 5.0   | -  |
| 13656   | -                             | - | 444839.03                                   | 2231138.54 | Картометрический метод                                    | 5.0   | -  |
| 13657   | -                             | - | 444842.22                                   | 2231142.34 | Картометрический метод                                    | 5.0   | -  |
| 13658   | -                             | - | 444872.89                                   | 2231179.60 | Картометрический метод                                    | 5.0   | -  |
| 13659   | -                             | - | 444885.39                                   | 2231194.56 | Картометрический метод                                    | 5.0   | -  |
| 13660   | -                             | - | 444885.38                                   | 2231194.57 | Картометрический метод                                    | 5.0   | -  |
| 13661   | -                             | - | 444857.09                                   | 2231215.81 | Картометрический метод                                    | 5.0   | -  |
| 13662   | -                             | - | 444822.25                                   | 2231242.91 | Картометрический метод                                    | 5.0   | -  |
| 13640   | -                             | - | 444795.89                                   | 2231208.76 | Картометрический метод                                    | 5.0   | -  |
| 13663   | -                             | - | 445143.43                                   | 2230677.09 | Картометрический метод                                    | 5.0   | -  |
| 13664   | -                             | - | 445121.46                                   | 2230650.79 | Картометрический метод                                    | 5.0   | -  |
| 13665   | -                             | - | 445099.08                                   | 2230624.00 | Картометрический метод                                    | 5.0   | -  |
| 13666   | -                             | - | 445075.67                                   | 2230596.16 | Картометрический метод                                    | 5.0   | -  |
| 13667   | -                             | - | 445057.00                                   | 2230573.93 | Картометрический метод                                    | 5.0   | -  |
| 13668   | -                             | - | 445033.35                                   | 2230545.80 | Картометрический метод                                    | 5.0   | -  |
| 13669   | -                             | - | 445014.52                                   | 2230523.34 | Картометрический метод                                    | 5.0   | -  |
| 13670   | -                             | - | 444995.70                                   | 2230500.89 | Картометрический метод                                    | 5.0   | -  |
| 13671   | -                             | - | 444979.57                                   | 2230481.80 | Картометрический метод                                    | 5.0   | -  |
| 13672   | -                             | - | 444959.83                                   | 2230458.28 | Картометрический метод                                    | 5.0   | -  |
| 13673   | -                             | - | 444959.88                                   | 2230458.21 | Картометрический метод                                    | 5.0   | -  |
| 13674   | -                             | - | 444972.84                                   | 2230436.24 | Картометрический метод                                    | 5.0   | -  |
| 13675   | -                             | - | 444981.69                                   | 2230421.22 | Картометрический метод                                    | 5.0   | -  |

| 2. Сведения о характерных точках границ объекта |                               |   |   |            |   |   |  |
|---|-------------------------------|---|---|------------|---|---|--|
| Обозначение<br>характерных<br>точек границ      | Существующие<br>координаты, м |   | Измененные<br>(уточненные)<br>координаты, м |            | Метод<br>определения<br>координат<br>характерной<br>точки | Средняя<br>квадратическая<br>погрешность<br>положения<br>характерной<br>точки (Mt), м | Описание<br>обозначения<br>точки на<br>местности<br>(при<br>наличии) |
|   | X                             | Y | X   | Y          |   |   |  |
| 1   | 2                             | 3 | 4   | 5          | 6   | 7   | 8  |
| 13676   | -                             | - | 444981.70                                   | 2230421.22 | Картометрический метод                                    | 5.0   | -  |
| 13677   | -                             | - | 445026.93                                   | 2230475.34 | Картометрический метод                                    | 5.0   | -  |
| 13678   | -                             | - | 445022.01                                   | 2230479.41 | Картометрический метод                                    | 5.0   | -  |
| 13679   | -                             | - | 445026.88                                   | 2230485.16 | Картометрический метод                                    | 5.0   | -  |
| 13680   | -                             | - | 445040.78                                   | 2230501.57 | Картометрический метод                                    | 5.0   | -  |
| 13681   | -                             | - | 445059.63                                   | 2230523.82 | Картометрический метод                                    | 5.0   | -  |
| 13682   | -                             | - | 445083.38                                   | 2230551.87 | Картометрический метод                                    | 5.0   | -  |
| 13683   | -                             | - | 445102.15                                   | 2230574.01 | Картометрический метод                                    | 5.0   | -  |
| 13684   | -                             | - | 445125.81                                   | 2230601.95 | Картометрический метод                                    | 5.0   | -  |
| 13685   | -                             | - | 445147.87                                   | 2230628.00 | Картометрический метод                                    | 5.0   | -  |
| 13686   | -                             | - | 445170.05                                   | 2230654.18 | Картометрический метод                                    | 5.0   | -  |
| 13687   | -                             | - | 445191.49                                   | 2230679.51 | Картометрический метод                                    | 5.0   | -  |
| 13688   | -                             | - | 445165.87                                   | 2230703.92 | Картометрический метод                                    | 5.0   | -  |
| 13663   | -                             | - | 445143.43                                   | 2230677.09 | Картометрический метод                                    | 5.0   | -  |
| 13689   | -                             | - | 446419.58                                   | 2235210.77 | Картометрический метод                                    | 5.0   | -  |
| 13690   | -                             | - | 446419.57                                   | 2235210.76 | Картометрический метод                                    | 5.0   | -  |
| 13691   | -                             | - | 446419.60                                   | 2235210.74 | Картометрический метод                                    | 5.0   | -  |
| 13692   | -                             | - | 446408.70                                   | 2235195.86 | Картометрический метод                                    | 5.0   | -  |
| 13693   | -                             | - | 446418.28                                   | 2235187.94 | Картометрический метод                                    | 5.0   | -  |
| 13694   | -                             | - | 446434.89                                   | 2235176.65 | Картометрический метод                                    | 5.0   | -  |
| 13695   | -                             | - | 446451.32                                   | 2235162.87 | Картометрический метод                                    | 5.0   | -  |
| 13696   | -                             | - | 446455.33                                   | 2235158.30 | Картометрический метод                                    | 5.0   | -  |
| 13697   | -                             | - | 446456.04                                   | 2235157.34 | Картометрический метод                                    | 5.0   | -  |
| 13698   | -                             | - | 446467.17                                   | 2235142.20 | Картометрический метод                                    | 5.0   | -  |
| 13699   | -                             | - | 446476.34                                   | 2235131.35 | Картометрический метод                                    | 5.0   | -  |

| 2. Сведения о характерных точках границ объекта |                               |   |   |            |   |   |  |
|---|-------------------------------|---|---|------------|---|---|--|
| Обозначение<br>характерных<br>точек границ      | Существующие<br>координаты, м |   | Измененные<br>(уточненные)<br>координаты, м |            | Метод<br>определения<br>координат<br>характерной<br>точки | Средняя<br>квадратическая<br>погрешность<br>положения<br>характерной<br>точки (Mt), м | Описание<br>обозначения<br>точки на<br>местности<br>(при<br>наличии) |
|   | X                             | Y | X   | Y          |   |   |  |
| 1   | 2                             | 3 | 4   | 5          | 6   | 7   | 8  |
| 13700   | -                             | - | 446494.75                                   | 2235114.68 | Картометрический метод                                    | 5.0   | -  |
| 13701   | -                             | - | 446494.79                                   | 2235114.66 | Картометрический метод                                    | 5.0   | -  |
| 13702   | -                             | - | 446494.78                                   | 2235114.65 | Картометрический метод                                    | 5.0   | -  |
| 13703   | -                             | - | 446504.55                                   | 2235106.86 | Картометрический метод                                    | 5.0   | -  |
| 13704   | -                             | - | 446520.43                                   | 2235095.76 | Картометрический метод                                    | 5.0   | -  |
| 13705   | -                             | - | 446525.42                                   | 2235088.72 | Картометрический метод                                    | 5.0   | -  |
| 13706   | -                             | - | 446535.29                                   | 2235077.90 | Картометрический метод                                    | 5.0   | -  |
| 13707   | -                             | - | 446536.30                                   | 2235076.85 | Картометрический метод                                    | 5.0   | -  |
| 13708   | -                             | - | 446540.84                                   | 2235071.89 | Картометрический метод                                    | 5.0   | -  |
| 13709   | -                             | - | 446556.24                                   | 2235059.72 | Картометрический метод                                    | 5.0   | -  |
| 13710   | -                             | - | 446572.93                                   | 2235080.44 | Картометрический метод                                    | 5.0   | -  |
| 13711   | -                             | - | 446594.39                                   | 2235112.75 | Картометрический метод                                    | 5.0   | -  |
| 13712   | -                             | - | 446590.54                                   | 2235116.27 | Картометрический метод                                    | 5.0   | -  |
| 13713   | -                             | - | 446568.31                                   | 2235133.43 | Картометрический метод                                    | 5.0   | -  |
| 13714   | -                             | - | 446563.09                                   | 2235137.46 | Картометрический метод                                    | 5.0   | -  |
| 13715   | -                             | - | 446561.49                                   | 2235139.17 | Картометрический метод                                    | 5.0   | -  |
| 13716   | -                             | - | 446558.43                                   | 2235142.47 | Картометрический метод                                    | 5.0   | -  |
| 13717   | -                             | - | 446538.71                                   | 2235158.19 | Картометрический метод                                    | 5.0   | -  |
| 13718   | -                             | - | 446537.00                                   | 2235159.55 | Картометрический метод                                    | 5.0   | -  |
| 13719   | -                             | - | 446521.84                                   | 2235171.82 | Картометрический метод                                    | 5.0   | -  |
| 13720   | -                             | - | 446512.23                                   | 2235179.59 | Картометрический метод                                    | 5.0   | -  |
| 13721   | -                             | - | 446510.32                                   | 2235179.22 | Картометрический метод                                    | 5.0   | -  |
| 13722   | -                             | - | 446509.24                                   | 2235179.00 | Картометрический метод                                    | 5.0   | -  |
| 13723   | -                             | - | 446503.39                                   | 2235183.42 | Картометрический метод                                    | 5.0   | -  |
| 13724   | -                             | - | 446486.68                                   | 2235196.04 | Картометрический метод                                    | 5.0   | -  |

| 2. Сведения о характерных точках границ объекта |                               |   |   |            |   |   |  |
|---|-------------------------------|---|---|------------|---|---|--|
| Обозначение<br>характерных<br>точек границ      | Существующие<br>координаты, м |   | Измененные<br>(уточненные)<br>координаты, м |            | Метод<br>определения<br>координат<br>характерной<br>точки | Средняя<br>квадратическая<br>погрешность<br>положения<br>характерной<br>точки (Mt), м | Описание<br>обозначения<br>точки на<br>местности<br>(при<br>наличии) |
|   | X                             | Y | X   | Y          |   |   |  |
| 1   | 2                             | 3 | 4   | 5          | 6   | 7   | 8  |
| 13725   | -                             | - | 446464.40                                   | 2235213.36 | Картометрический метод                                    | 5.0   | -  |
| 13726   | -                             | - | 446461.86                                   | 2235215.34 | Картометрический метод                                    | 5.0   | -  |
| 13727   | -                             | - | 446439.84                                   | 2235234.28 | Картометрический метод                                    | 5.0   | -  |
| 13728   | -                             | - | 446437.99                                   | 2235235.99 | Картометрический метод                                    | 5.0   | -  |
| 13689   | -                             | - | 446419.58                                   | 2235210.77 | Картометрический метод                                    | 5.0   | -  |
| 13729   | -                             | - | 442827.06                                   | 2231569.74 | Картометрический метод                                    | 5.0   | -  |
| 13730   | -                             | - | 442818.96                                   | 2231565.29 | Картометрический метод                                    | 5.0   | -  |
| 13731   | -                             | - | 442793.41                                   | 2231551.02 | Картометрический метод                                    | 5.0   | -  |
| 13732   | -                             | - | 442758.45                                   | 2231531.59 | Картометрический метод                                    | 5.0   | -  |
| 13733   | -                             | - | 442754.09                                   | 2231529.17 | Картометрический метод                                    | 5.0   | -  |
| 13734   | -                             | - | 442722.68                                   | 2231512.00 | Картометрический метод                                    | 5.0   | -  |
| 13735   | -                             | - | 442696.21                                   | 2231497.47 | Картометрический метод                                    | 5.0   | -  |
| 13736   | -                             | - | 442670.08                                   | 2231483.19 | Картометрический метод                                    | 5.0   | -  |
| 13737   | -                             | - | 442693.69                                   | 2231439.06 | Картометрический метод                                    | 5.0   | -  |
| 13738   | -                             | - | 442720.18                                   | 2231453.61 | Картометрический метод                                    | 5.0   | -  |
| 13739   | -                             | - | 442746.34                                   | 2231467.99 | Картометрический метод                                    | 5.0   | -  |
| 13740   | -                             | - | 442747.77                                   | 2231465.38 | Картометрический метод                                    | 5.0   | -  |
| 13741   | -                             | - | 442783.70                                   | 2231485.49 | Картометрический метод                                    | 5.0   | -  |
| 13742   | -                             | - | 442784.23                                   | 2231485.79 | Картометрический метод                                    | 5.0   | -  |
| 13743   | -                             | - | 442784.39                                   | 2231485.89 | Картометрический метод                                    | 5.0   | -  |
| 13744   | -                             | - | 442819.45                                   | 2231505.68 | Картометрический метод                                    | 5.0   | -  |
| 13745   | -                             | - | 442853.51                                   | 2231524.59 | Картометрический метод                                    | 5.0   | -  |
| 13746   | -                             | - | 442871.51                                   | 2231533.12 | Картометрический метод                                    | 5.0   | -  |
| 13747   | -                             | - | 442881.68                                   | 2231537.94 | Картометрический метод                                    | 5.0   | -  |
| 13748   | -                             | - | 442854.76                                   | 2231584.64 | Картометрический метод                                    | 5.0   | -  |

| 2. Сведения о характерных точках границ объекта |                               |   |   |            |   |   |  |
|---|-------------------------------|---|---|------------|---|---|--|
| Обозначение<br>характерных<br>точек границ      | Существующие<br>координаты, м |   | Измененные<br>(уточненные)<br>координаты, м |            | Метод<br>определения<br>координат<br>характерной<br>точки | Средняя<br>квадратическая<br>погрешность<br>положения<br>характерной<br>точки (Mt), м | Описание<br>обозначения<br>точки на<br>местности<br>(при<br>наличии) |
|   | X                             | Y | X   | Y          |   |   |  |
| 1   | 2                             | 3 | 4   | 5          | 6   | 7   | 8  |
| 13729   | -                             | - | 442827.06                                   | 2231569.74 | Картометрический метод                                    | 5.0   | -  |
| 13749   | -                             | - | 447112.07                                   | 2233054.60 | Картометрический метод                                    | 5.0   | -  |
| 13750   | -                             | - | 447112.08                                   | 2233054.59 | Картометрический метод                                    | 5.0   | -  |
| 13751   | -                             | - | 447147.05                                   | 2233038.23 | Картометрический метод                                    | 5.0   | -  |
| 13752   | -                             | - | 447164.52                                   | 2233030.07 | Картометрический метод                                    | 5.0   | -  |
| 13753   | -                             | - | 447166.43                                   | 2233029.17 | Картометрический метод                                    | 5.0   | -  |
| 13754   | -                             | - | 447165.53                                   | 2233025.40 | Картометрический метод                                    | 5.0   | -  |
| 13755   | -                             | - | 447167.92                                   | 2233023.82 | Картометрический метод                                    | 5.0   | -  |
| 13756   | -                             | - | 447167.76                                   | 2233023.30 | Картометрический метод                                    | 5.0   | -  |
| 13757   | -                             | - | 447174.90                                   | 2233021.18 | Картометрический метод                                    | 5.0   | -  |
| 13758   | -                             | - | 447180.00                                   | 2233021.50 | Картометрический метод                                    | 5.0   | -  |
| 13759   | -                             | - | 447196.15                                   | 2233018.10 | Картометрический метод                                    | 5.0   | -  |
| 13760   | -                             | - | 447227.59                                   | 2233010.86 | Картометрический метод                                    | 5.0   | -  |
| 13761   | -                             | - | 447238.25                                   | 2233051.43 | Картометрический метод                                    | 5.0   | -  |
| 13762   | -                             | - | 447240.92                                   | 2233050.66 | Картометрический метод                                    | 5.0   | -  |
| 13763   | -                             | - | 447241.88                                   | 2233053.58 | Картометрический метод                                    | 5.0   | -  |
| 13764   | -                             | - | 447235.00                                   | 2233055.60 | Картометрический метод                                    | 5.0   | -  |
| 13765   | -                             | - | 447244.58                                   | 2233097.29 | Картометрический метод                                    | 5.0   | -  |
| 13766   | -                             | - | 447244.57                                   | 2233097.29 | Картометрический метод                                    | 5.0   | -  |
| 13767   | -                             | - | 447244.72                                   | 2233097.93 | Картометрический метод                                    | 5.0   | -  |
| 13768   | -                             | - | 447236.85                                   | 2233102.18 | Картометрический метод                                    | 5.0   | -  |
| 13769   | -                             | - | 447217.87                                   | 2233112.41 | Картометрический метод                                    | 5.0   | -  |
| 13770   | -                             | - | 447217.98                                   | 2233112.84 | Картометрический метод                                    | 5.0   | -  |
| 13771   | -                             | - | 447212.11                                   | 2233116.38 | Картометрический метод                                    | 5.0   | -  |
| 13772   | -                             | - | 447193.20                                   | 2233125.90 | Картометрический метод                                    | 5.0   | -  |

| 2. Сведения о характерных точках границ объекта |                            |   |                                       |            |   |  |   |
|---|----------------------------|---|---------------------------------------|------------|---|--|---|
| Обозначение характерных точек границ            | Существующие координаты, м |   | Измененные (уточненные) координаты, м |            | Метод определения координат характерной точки | Средняя квадратическая погрешность положения характерной точки (Mt), м | Описание обозначения точки на местности (при наличии) |
|   | X                          | Y | X                                     | Y          |   |  |   |
| 1   | 2                          | 3 | 4                                     | 5          | 6   | 7  | 8   |
| 13773   | -                          | - | 447193.16                             | 2233125.96 | Картометрический метод                        | 5.0  | -   |
| 13774   | -                          | - | 447191.48                             | 2233126.33 | Картометрический метод                        | 5.0  | -   |
| 13775   | -                          | - | 447160.02                             | 2233144.19 | Картометрический метод                        | 5.0  | -   |
| 13749   | -                          | - | 447112.07                             | 2233054.60 | Картометрический метод                        | 5.0  | -   |
| 13776   | -                          | - | 441126.78                             | 2237439.67 | Картометрический метод                        | 5.0  | -   |
| 13777   | -                          | - | 441106.06                             | 2237409.72 | Картометрический метод                        | 5.0  | -   |
| 13778   | -                          | - | 441084.97                             | 2237379.22 | Картометрический метод                        | 5.0  | -   |
| 13779   | -                          | - | 441063.94                             | 2237348.82 | Картометрический метод                        | 5.0  | -   |
| 13780   | -                          | - | 441039.96                             | 2237314.14 | Картометрический метод                        | 5.0  | -   |
| 13781   | -                          | - | 441018.78                             | 2237283.52 | Картометрический метод                        | 5.0  | -   |
| 13782   | -                          | - | 441041.83                             | 2237269.20 | Картометрический метод                        | 5.0  | -   |
| 13783   | -                          | - | 441067.88                             | 2237253.02 | Картометрический метод                        | 5.0  | -   |
| 13784   | -                          | - | 441099.53                             | 2237298.94 | Картометрический метод                        | 5.0  | -   |
| 13785   | -                          | - | 441114.76                             | 2237321.04 | Картометрический метод                        | 5.0  | -   |
| 13786   | -                          | - | 441133.34                             | 2237348.01 | Картометрический метод                        | 5.0  | -   |
| 13787   | -                          | - | 441151.91                             | 2237374.95 | Картометрический метод                        | 5.0  | -   |
| 13788   | -                          | - | 441169.09                             | 2237399.88 | Картометрический метод                        | 5.0  | -   |
| 13789   | -                          | - | 441148.02                             | 2237422.62 | Картометрический метод                        | 5.0  | -   |
| 13790   | -                          | - | 441143.89                             | 2237427.08 | Картометрический метод                        | 5.0  | -   |
| 13791   | -                          | - | 441127.24                             | 2237440.33 | Картометрический метод                        | 5.0  | -   |
| 13776   | -                          | - | 441126.78                             | 2237439.67 | Картометрический метод                        | 5.0  | -   |
| 13792   | -                          | - | 445637.86                             | 2233019.59 | Картометрический метод                        | 5.0  | -   |
| 13793   | -                          | - | 445638.06                             | 2233020.12 | Картометрический метод                        | 5.0  | -   |
| 13794   | -                          | - | 445666.30                             | 2233009.59 | Картометрический метод                        | 5.0  | -   |
| 13795   | -                          | - | 445696.13                             | 2232997.65 | Картометрический метод                        | 5.0  | -   |



| 2. Сведения о характерных точках границ объекта |                               |   |   |            |   |   |  |
|---|-------------------------------|---|---|------------|---|---|--|
| Обозначение<br>характерных<br>точек границ      | Существующие<br>координаты, м |   | Измененные<br>(уточненные)<br>координаты, м |            | Метод<br>определения<br>координат<br>характерной<br>точки | Средняя<br>квадратическая<br>погрешность<br>положения<br>характерной<br>точки (Mt), м | Описание<br>обозначения<br>точки на<br>местности<br>(при<br>наличии) |
|   | X                             | Y | X   | Y          |   |   |  |
| 1   | 2                             | 3 | 4   | 5          | 6   | 7   | 8  |
| 13796   | -                             | - | 445722.25                                   | 2232989.82 | Картометрический метод                                    | 5.0   | -  |
| 13797   | -                             | - | 445731.44                                   | 2232986.59 | Картометрический метод                                    | 5.0   | -  |
| 13798   | -                             | - | 445750.14                                   | 2232979.96 | Картометрический метод                                    | 5.0   | -  |
| 13799   | -                             | - | 445762.78                                   | 2232974.61 | Картометрический метод                                    | 5.0   | -  |
| 13800   | -                             | - | 445762.34                                   | 2232972.13 | Картометрический метод                                    | 5.0   | -  |
| 13801   | -                             | - | 445772.90                                   | 2232970.33 | Картометрический метод                                    | 5.0   | -  |
| 13802   | -                             | - | 445775.77                                   | 2232969.12 | Картометрический метод                                    | 5.0   | -  |
| 13803   | -                             | - | 445809.97                                   | 2232957.26 | Картометрический метод                                    | 5.0   | -  |
| 13804   | -                             | - | 445819.30                                   | 2233031.17 | Картометрический метод                                    | 5.0   | -  |
| 13805   | -                             | - | 445779.70                                   | 2233037.65 | Картометрический метод                                    | 5.0   | -  |
| 13806   | -                             | - | 445753.13                                   | 2233039.89 | Картометрический метод                                    | 5.0   | -  |
| 13807   | -                             | - | 445743.08                                   | 2233042.43 | Картометрический метод                                    | 5.0   | -  |
| 13808   | -                             | - | 445733.04                                   | 2233044.97 | Картометрический метод                                    | 5.0   | -  |
| 13809   | -                             | - | 445733.79                                   | 2233048.61 | Картометрический метод                                    | 5.0   | -  |
| 13810   | -                             | - | 445722.13                                   | 2233050.65 | Картометрический метод                                    | 5.0   | -  |
| 13811   | -                             | - | 445722.62                                   | 2233053.03 | Картометрический метод                                    | 5.0   | -  |
| 13812   | -                             | - | 445722.58                                   | 2233053.04 | Картометрический метод                                    | 5.0   | -  |
| 13813   | -                             | - | 445675.90                                   | 2233065.78 | Картометрический метод                                    | 5.0   | -  |
| 13814   | -                             | - | 445674.40                                   | 2233062.61 | Картометрический метод                                    | 5.0   | -  |
| 13815   | -                             | - | 445656.07                                   | 2233068.61 | Картометрический метод                                    | 5.0   | -  |
| 13792   | -                             | - | 445637.86                                   | 2233019.59 | Картометрический метод                                    | 5.0   | -  |
| 13816   | -                             | - | 445667.36                                   | 2231703.28 | Картометрический метод                                    | 5.0   | -  |
| 13817   | -                             | - | 445636.25                                   | 2231679.55 | Картометрический метод                                    | 5.0   | -  |
| 13818   | -                             | - | 445634.01                                   | 2231649.10 | Картометрический метод                                    | 5.0   | -  |
| 13819   | -                             | - | 445650.58                                   | 2231661.16 | Картометрический метод                                    | 5.0   | -  |

| 2. Сведения о характерных точках границ объекта |                               |   |   |            |   |   |  |
|---|-------------------------------|---|---|------------|---|---|--|
| Обозначение<br>характерных<br>точек границ      | Существующие<br>координаты, м |   | Измененные<br>(уточненные)<br>координаты, м |            | Метод<br>определения<br>координат<br>характерной<br>точки | Средняя<br>квадратическая<br>погрешность<br>положения<br>характерной<br>точки (Mt), м | Описание<br>обозначения<br>точки на<br>местности<br>(при<br>наличии) |
|   | X                             | Y | X   | Y          |   |   |  |
| 1   | 2                             | 3 | 4   | 5          | 6   | 7   | 8  |
| 13820   | -                             | - | 445662.40                                   | 2231642.99 | Картометрический метод                                    | 5.0   | -  |
| 13821   | -                             | - | 445640.57                                   | 2231621.40 | Картометрический метод                                    | 5.0   | -  |
| 13822   | -                             | - | 445644.67                                   | 2231618.14 | Картометрический метод                                    | 5.0   | -  |
| 13823   | -                             | - | 445628.60                                   | 2231599.06 | Картометрический метод                                    | 5.0   | -  |
| 13824   | -                             | - | 445628.25                                   | 2231598.64 | Картометрический метод                                    | 5.0   | -  |
| 13825   | -                             | - | 445628.15                                   | 2231598.72 | Картометрический метод                                    | 5.0   | -  |
| 13826   | -                             | - | 445616.95                                   | 2231607.33 | Картометрический метод                                    | 5.0   | -  |
| 13827   | -                             | - | 445607.32                                   | 2231589.55 | Картометрический метод                                    | 5.0   | -  |
| 13828   | -                             | - | 445600.68                                   | 2231578.41 | Картометрический метод                                    | 5.0   | -  |
| 13829   | -                             | - | 445595.98                                   | 2231563.24 | Картометрический метод                                    | 5.0   | -  |
| 13830   | -                             | - | 445596.98                                   | 2231562.48 | Картометрический метод                                    | 5.0   | -  |
| 13831   | -                             | - | 445597.58                                   | 2231547.71 | Картометрический метод                                    | 5.0   | -  |
| 13832   | -                             | - | 445588.00                                   | 2231527.34 | Картометрический метод                                    | 5.0   | -  |
| 13833   | -                             | - | 445582.02                                   | 2231517.32 | Картометрический метод                                    | 5.0   | -  |
| 13834   | -                             | - | 445614.74                                   | 2231506.18 | Картометрический метод                                    | 5.0   | -  |
| 13835   | -                             | - | 445615.03                                   | 2231506.08 | Картометрический метод                                    | 5.0   | -  |
| 13836   | -                             | - | 445615.08                                   | 2231506.14 | Картометрический метод                                    | 5.0   | -  |
| 13837   | -                             | - | 445615.09                                   | 2231506.14 | Картометрический метод                                    | 5.0   | -  |
| 13838   | -                             | - | 445636.12                                   | 2231532.43 | Картометрический метод                                    | 5.0   | -  |
| 13839   | -                             | - | 445635.98                                   | 2231532.54 | Картометрический метод                                    | 5.0   | -  |
| 13840   | -                             | - | 445652.74                                   | 2231552.00 | Картометрический метод                                    | 5.0   | -  |
| 13841   | -                             | - | 445666.04                                   | 2231568.09 | Картометрический метод                                    | 5.0   | -  |
| 13842   | -                             | - | 445664.94                                   | 2231568.97 | Картометрический метод                                    | 5.0   | -  |
| 13843   | -                             | - | 445680.37                                   | 2231587.48 | Картометрический метод                                    | 5.0   | -  |
| 13844   | -                             | - | 445681.22                                   | 2231587.82 | Картометрический метод                                    | 5.0   | -  |

| 2. Сведения о характерных точках границ объекта |                               |   |   |            |   |   |  |
|---|-------------------------------|---|---|------------|---|---|--|
| Обозначение<br>характерных<br>точек границ      | Существующие<br>координаты, м |   | Измененные<br>(уточненные)<br>координаты, м |            | Метод<br>определения<br>координат<br>характерной<br>точки | Средняя<br>квадратическая<br>погрешность<br>положения<br>характерной<br>точки (Mt), м | Описание<br>обозначения<br>точки на<br>местности<br>(при<br>наличии) |
|   | X                             | Y | X   | Y          |   |   |  |
| 1   | 2                             | 3 | 4   | 5          | 6   | 7   | 8  |
| 13845   | -                             | - | 445688.61                                   | 2231596.22 | Картометрический метод                                    | 5.0   | -  |
| 13846   | -                             | - | 445688.67                                   | 2231596.29 | Картометрический метод                                    | 5.0   | -  |
| 13847   | -                             | - | 445688.66                                   | 2231596.30 | Картометрический метод                                    | 5.0   | -  |
| 13848   | -                             | - | 445688.31                                   | 2231596.74 | Картометрический метод                                    | 5.0   | -  |
| 13849   | -                             | - | 445705.62                                   | 2231617.42 | Картометрический метод                                    | 5.0   | -  |
| 13850   | -                             | - | 445705.63                                   | 2231617.42 | Картометрический метод                                    | 5.0   | -  |
| 13851   | -                             | - | 445719.17                                   | 2231635.51 | Картометрический метод                                    | 5.0   | -  |
| 13852   | -                             | - | 445682.71                                   | 2231684.54 | Картометрический метод                                    | 5.0   | -  |
| 13853   | -                             | - | 445668.41                                   | 2231703.93 | Картометрический метод                                    | 5.0   | -  |
| 13854   | -                             | - | 445668.34                                   | 2231704.03 | Картометрический метод                                    | 5.0   | -  |
| 13816   | -                             | - | 445667.36                                   | 2231703.28 | Картометрический метод                                    | 5.0   | -  |
| 13855   | -                             | - | 444936.32                                   | 2234648.83 | Картометрический метод                                    | 5.0   | -  |
| 13856   | -                             | - | 444920.97                                   | 2234623.87 | Картометрический метод                                    | 5.0   | -  |
| 13857   | -                             | - | 444907.28                                   | 2234597.19 | Картометрический метод                                    | 5.0   | -  |
| 13858   | -                             | - | 444907.40                                   | 2234597.12 | Картометрический метод                                    | 5.0   | -  |
| 13859   | -                             | - | 444900.85                                   | 2234583.72 | Картометрический метод                                    | 5.0   | -  |
| 13860   | -                             | - | 444869.17                                   | 2234525.55 | Картометрический метод                                    | 5.0   | -  |
| 13861   | -                             | - | 444894.62                                   | 2234511.60 | Картометрический метод                                    | 5.0   | -  |
| 13862   | -                             | - | 444901.75                                   | 2234508.15 | Картометрический метод                                    | 5.0   | -  |
| 13863   | -                             | - | 444933.21                                   | 2234495.18 | Картометрический метод                                    | 5.0   | -  |
| 13864   | -                             | - | 444938.06                                   | 2234493.19 | Картометрический метод                                    | 5.0   | -  |
| 13865   | -                             | - | 444938.11                                   | 2234493.17 | Картометрический метод                                    | 5.0   | -  |
| 13866   | -                             | - | 444948.76                                   | 2234540.24 | Картометрический метод                                    | 5.0   | -  |
| 13867   | -                             | - | 444947.91                                   | 2234540.28 | Картометрический метод                                    | 5.0   | -  |
| 13868   | -                             | - | 444960.97                                   | 2234570.73 | Картометрический метод                                    | 5.0   | -  |

| 2. Сведения о характерных точках границ объекта |                               |   |   |            |   |   |  |
|---|-------------------------------|---|---|------------|---|---|--|
| Обозначение<br>характерных<br>точек границ      | Существующие<br>координаты, м |   | Измененные<br>(уточненные)<br>координаты, м |            | Метод<br>определения<br>координат<br>характерной<br>точки | Средняя<br>квадратическая<br>погрешность<br>положения<br>характерной<br>точки (Mt), м | Описание<br>обозначения<br>точки на<br>местности<br>(при<br>наличии) |
|   | X                             | Y | X   | Y          |   |   |  |
| 1   | 2                             | 3 | 4   | 5          | 6   | 7   | 8  |
| 13869   | -                             | - | 444969.62                                   | 2234592.23 | Картометрический метод                                    | 5.0   | -  |
| 13870   | -                             | - | 444972.70                                   | 2234599.87 | Картометрический метод                                    | 5.0   | -  |
| 13871   | -                             | - | 444967.57                                   | 2234602.25 | Картометрический метод                                    | 5.0   | -  |
| 13872   | -                             | - | 444973.17                                   | 2234617.05 | Картометрический метод                                    | 5.0   | -  |
| 13873   | -                             | - | 444979.23                                   | 2234633.07 | Картометрический метод                                    | 5.0   | -  |
| 13874   | -                             | - | 444974.40                                   | 2234634.85 | Картометрический метод                                    | 5.0   | -  |
| 13875   | -                             | - | 444973.11                                   | 2234635.32 | Картометрический метод                                    | 5.0   | -  |
| 13876   | -                             | - | 444989.82                                   | 2234685.98 | Картометрический метод                                    | 5.0   | -  |
| 13877   | -                             | - | 444964.95                                   | 2234698.41 | Картометрический метод                                    | 5.0   | -  |
| 13878   | -                             | - | 444964.70                                   | 2234698.54 | Картометрический метод                                    | 5.0   | -  |
| 13855   | -                             | - | 444936.32                                   | 2234648.83 | Картометрический метод                                    | 5.0   | -  |
| 13879   | -                             | - | 441977.79                                   | 2241753.68 | Картометрический метод                                    | 5.0   | -  |
| 13880   | -                             | - | 441971.54                                   | 2241747.03 | Картометрический метод                                    | 5.0   | -  |
| 13881   | -                             | - | 441958.65                                   | 2241736.31 | Картометрический метод                                    | 5.0   | -  |
| 13882   | -                             | - | 441946.54                                   | 2241730.45 | Картометрический метод                                    | 5.0   | -  |
| 13883   | -                             | - | 441935.82                                   | 2241720.94 | Картометрический метод                                    | 5.0   | -  |
| 13884   | -                             | - | 441935.14                                   | 2241714.68 | Картометрический метод                                    | 5.0   | -  |
| 13885   | -                             | - | 441941.78                                   | 2241702.47 | Картометрический метод                                    | 5.0   | -  |
| 13886   | -                             | - | 441975.22                                   | 2241647.98 | Картометрический метод                                    | 5.0   | -  |
| 13887   | -                             | - | 441985.94                                   | 2241646.88 | Картометрический метод                                    | 5.0   | -  |
| 13888   | -                             | - | 442003.21                                   | 2241644.61 | Картометрический метод                                    | 5.0   | -  |
| 13889   | -                             | - | 442015.70                                   | 2241637.26 | Картометрический метод                                    | 5.0   | -  |
| 13890   | -                             | - | 442026.43                                   | 2241636.56 | Картометрический метод                                    | 5.0   | -  |
| 13891   | -                             | - | 442039.35                                   | 2241639.45 | Картометрический метод                                    | 5.0   | -  |
| 13892   | -                             | - | 442049.41                                   | 2241646.71 | Картометрический метод                                    | 5.0   | -  |

| 2. Сведения о характерных точках границ объекта |                               |   |   |            |   |   |  |
|---|-------------------------------|---|---|------------|---|---|--|
| Обозначение<br>характерных<br>точек границ      | Существующие<br>координаты, м |   | Измененные<br>(уточненные)<br>координаты, м |            | Метод<br>определения<br>координат<br>характерной<br>точки | Средняя<br>квадратическая<br>погрешность<br>положения<br>характерной<br>точки (Mt), м | Описание<br>обозначения<br>точки на<br>местности<br>(при<br>наличии) |
|   | X                             | Y | X   | Y          |   |   |  |
| 1   | 2                             | 3 | 4   | 5          | 6   | 7   | 8  |
| 13893   | -                             | - | 442049.42                                   | 2241646.72 | Картометрический метод                                    | 5.0   | -  |
| 13894   | -                             | - | 442074.53                                   | 2241664.85 | Картометрический метод                                    | 5.0   | -  |
| 13895   | -                             | - | 442076.78                                   | 2241667.95 | Картометрический метод                                    | 5.0   | -  |
| 13896   | -                             | - | 442076.20                                   | 2241671.82 | Картометрический метод                                    | 5.0   | -  |
| 13897   | -                             | - | 442068.96                                   | 2241691.68 | Картометрический метод                                    | 5.0   | -  |
| 13898   | -                             | - | 442041.03                                   | 2241734.79 | Картометрический метод                                    | 5.0   | -  |
| 13899   | -                             | - | 442031.34                                   | 2241729.32 | Картометрический метод                                    | 5.0   | -  |
| 13900   | -                             | - | 442024.97                                   | 2241727.26 | Картометрический метод                                    | 5.0   | -  |
| 13901   | -                             | - | 442017.43                                   | 2241726.35 | Картометрический метод                                    | 5.0   | -  |
| 13902   | -                             | - | 442013.20                                   | 2241727.26 | Картометрический метод                                    | 5.0   | -  |
| 13903   | -                             | - | 441996.23                                   | 2241750.05 | Картометрический метод                                    | 5.0   | -  |
| 13904   | -                             | - | 441989.32                                   | 2241753.46 | Картометрический метод                                    | 5.0   | -  |
| 13905   | -                             | - | 441986.65                                   | 2241754.77 | Картометрический метод                                    | 5.0   | -  |
| 13879   | -                             | - | 441977.79                                   | 2241753.68 | Картометрический метод                                    | 5.0   | -  |
| 13906   | -                             | - | 445787.15                                   | 2231787.22 | Картометрический метод                                    | 5.0   | -  |
| 13907   | -                             | - | 445784.90                                   | 2231785.84 | Картометрический метод                                    | 5.0   | -  |
| 13908   | -                             | - | 445772.29                                   | 2231776.61 | Картометрический метод                                    | 5.0   | -  |
| 13909   | -                             | - | 445769.81                                   | 2231775.37 | Картометрический метод                                    | 5.0   | -  |
| 13910   | -                             | - | 445751.27                                   | 2231761.23 | Картометрический метод                                    | 5.0   | -  |
| 13911   | -                             | - | 445751.02                                   | 2231761.04 | Картометрический метод                                    | 5.0   | -  |
| 13912   | -                             | - | 445746.48                                   | 2231757.47 | Картометрический метод                                    | 5.0   | -  |
| 13913   | -                             | - | 445729.10                                   | 2231745.15 | Картометрический метод                                    | 5.0   | -  |
| 13914   | -                             | - | 445729.09                                   | 2231745.14 | Картометрический метод                                    | 5.0   | -  |
| 13915   | -                             | - | 445712.03                                   | 2231733.15 | Картометрический метод                                    | 5.0   | -  |
| 13916   | -                             | - | 445676.56                                   | 2231710.75 | Картометрический метод                                    | 5.0   | -  |

| 2. Сведения о характерных точках границ объекта |                               |   |   |            |   |   |  |
|---|-------------------------------|---|---|------------|---|---|--|
| Обозначение<br>характерных<br>точек границ      | Существующие<br>координаты, м |   | Измененные<br>(уточненные)<br>координаты, м |            | Метод<br>определения<br>координат<br>характерной<br>точки | Средняя<br>квадратическая<br>погрешность<br>положения<br>характерной<br>точки (Mt), м | Описание<br>обозначения<br>точки на<br>местности<br>(при<br>наличии) |
|   | X                             | Y | X   | Y          |   |   |  |
| 1   | 2                             | 3 | 4   | 5          | 6   | 7   | 8  |
| 13917   | -                             | - | 445691.17                                   | 2231691.21 | Картометрический метод                                    | 5.0   | -  |
| 13918   | -                             | - | 445706.95                                   | 2231669.74 | Картометрический метод                                    | 5.0   | -  |
| 13919   | -                             | - | 445726.71                                   | 2231643.71 | Картометрический метод                                    | 5.0   | -  |
| 13920   | -                             | - | 445726.78                                   | 2231643.62 | Картометрический метод                                    | 5.0   | -  |
| 13921   | -                             | - | 445726.83                                   | 2231643.67 | Картометрический метод                                    | 5.0   | -  |
| 13922   | -                             | - | 445726.84                                   | 2231643.68 | Картометрический метод                                    | 5.0   | -  |
| 13923   | -                             | - | 445728.75                                   | 2231645.96 | Картометрический метод                                    | 5.0   | -  |
| 13924   | -                             | - | 445758.95                                   | 2231681.86 | Картометрический метод                                    | 5.0   | -  |
| 13925   | -                             | - | 445765.19                                   | 2231688.84 | Картометрический метод                                    | 5.0   | -  |
| 13926   | -                             | - | 445786.96                                   | 2231716.11 | Картометрический метод                                    | 5.0   | -  |
| 13927   | -                             | - | 445800.59                                   | 2231732.90 | Картометрический метод                                    | 5.0   | -  |
| 13928   | -                             | - | 445814.24                                   | 2231749.29 | Картометрический метод                                    | 5.0   | -  |
| 13929   | -                             | - | 445842.03                                   | 2231782.91 | Картометрический метод                                    | 5.0   | -  |
| 13930   | -                             | - | 445842.77                                   | 2231783.80 | Картометрический метод                                    | 5.0   | -  |
| 13931   | -                             | - | 445832.12                                   | 2231796.79 | Картометрический метод                                    | 5.0   | -  |
| 13932   | -                             | - | 445831.90                                   | 2231797.05 | Картометрический метод                                    | 5.0   | -  |
| 13933   | -                             | - | 445831.90                                   | 2231797.06 | Картометрический метод                                    | 5.0   | -  |
| 13934   | -                             | - | 445819.89                                   | 2231811.70 | Картометрический метод                                    | 5.0   | -  |
| 13935   | -                             | - | 445819.78                                   | 2231811.83 | Картометрический метод                                    | 5.0   | -  |
| 13906   | -                             | - | 445787.15                                   | 2231787.22 | Картометрический метод                                    | 5.0   | -  |
| 13936   | -                             | - | 441152.93                                   | 2237362.33 | Картометрический метод                                    | 5.0   | -  |
| 13937   | -                             | - | 441132.64                                   | 2237332.89 | Картометрический метод                                    | 5.0   | -  |
| 13938   | -                             | - | 441109.28                                   | 2237298.99 | Картометрический метод                                    | 5.0   | -  |
| 13939   | -                             | - | 441087.69                                   | 2237267.66 | Картометрический метод                                    | 5.0   | -  |
| 13940   | -                             | - | 441117.67                                   | 2237261.98 | Картометрический метод                                    | 5.0   | -  |

| 2. Сведения о характерных точках границ объекта |                               |   |   |            |   |   |  |
|---|-------------------------------|---|---|------------|---|---|--|
| Обозначение<br>характерных<br>точек границ      | Существующие<br>координаты, м |   | Измененные<br>(уточненные)<br>координаты, м |            | Метод<br>определения<br>координат<br>характерной<br>точки | Средняя<br>квадратическая<br>погрешность<br>положения<br>характерной<br>точки (Mt), м | Описание<br>обозначения<br>точки на<br>местности<br>(при<br>наличии) |
|   | X                             | Y | X   | Y          |   |   |  |
| 1   | 2                             | 3 | 4   | 5          | 6   | 7   | 8  |
| 13941   | -                             | - | 441112.08                                   | 2237253.90 | Картометрический метод                                    | 5.0   | -  |
| 13942   | -                             | - | 441140.79                                   | 2237247.73 | Картометрический метод                                    | 5.0   | -  |
| 13943   | -                             | - | 441164.88                                   | 2237242.55 | Картометрический метод                                    | 5.0   | -  |
| 13944   | -                             | - | 441172.00                                   | 2237253.81 | Картометрический метод                                    | 5.0   | -  |
| 13945   | -                             | - | 441178.99                                   | 2237264.88 | Картометрический метод                                    | 5.0   | -  |
| 13946   | -                             | - | 441188.78                                   | 2237280.37 | Картометрический метод                                    | 5.0   | -  |
| 13947   | -                             | - | 441208.76                                   | 2237311.99 | Картометрический метод                                    | 5.0   | -  |
| 13948   | -                             | - | 441225.69                                   | 2237338.79 | Картометрический метод                                    | 5.0   | -  |
| 13949   | -                             | - | 441194.26                                   | 2237372.72 | Картометрический метод                                    | 5.0   | -  |
| 13950   | -                             | - | 441174.66                                   | 2237393.87 | Картометрический метод                                    | 5.0   | -  |
| 13936   | -                             | - | 441152.93                                   | 2237362.33 | Картометрический метод                                    | 5.0   | -  |
| 13951   | -                             | - | 448790.46                                   | 2232614.42 | Картометрический метод                                    | 5.0   | -  |
| 13952   | -                             | - | 448777.49                                   | 2232588.35 | Картометрический метод                                    | 5.0   | -  |
| 13953   | -                             | - | 448764.63                                   | 2232561.25 | Картометрический метод                                    | 5.0   | -  |
| 13954   | -                             | - | 448751.77                                   | 2232534.14 | Картометрический метод                                    | 5.0   | -  |
| 13955   | -                             | - | 448740.54                                   | 2232508.82 | Картометрический метод                                    | 5.0   | -  |
| 13956   | -                             | - | 448718.35                                   | 2232464.93 | Картометрический метод                                    | 5.0   | -  |
| 13957   | -                             | - | 448717.69                                   | 2232460.92 | Картометрический метод                                    | 5.0   | -  |
| 13958   | -                             | - | 448716.63                                   | 2232453.73 | Картометрический метод                                    | 5.0   | -  |
| 13959   | -                             | - | 448694.11                                   | 2232419.17 | Картометрический метод                                    | 5.0   | -  |
| 13960   | -                             | - | 448693.36                                   | 2232416.29 | Картометрический метод                                    | 5.0   | -  |
| 13961   | -                             | - | 448692.78                                   | 2232410.40 | Картометрический метод                                    | 5.0   | -  |
| 13962   | -                             | - | 448696.03                                   | 2232396.01 | Картометрический метод                                    | 5.0   | -  |
| 13963   | -                             | - | 448712.26                                   | 2232383.48 | Картометрический метод                                    | 5.0   | -  |
| 13964   | -                             | - | 448713.20                                   | 2232382.77 | Картометрический метод                                    | 5.0   | -  |

| 2. Сведения о характерных точках границ объекта |                               |   |   |            |   |   |  |
|---|-------------------------------|---|---|------------|---|---|--|
| Обозначение<br>характерных<br>точек границ      | Существующие<br>координаты, м |   | Измененные<br>(уточненные)<br>координаты, м |            | Метод<br>определения<br>координат<br>характерной<br>точки | Средняя<br>квадратическая<br>погрешность<br>положения<br>характерной<br>точки (Mt), м | Описание<br>обозначения<br>точки на<br>местности<br>(при<br>наличии) |
|   | X                             | Y | X   | Y          |   |   |  |
| 1   | 2                             | 3 | 4   | 5          | 6   | 7   | 8  |
| 13965   | -                             | - | 448730.26                                   | 2232399.64 | Картометрический метод                                    | 5.0   | -  |
| 13966   | -                             | - | 448730.27                                   | 2232399.65 | Картометрический метод                                    | 5.0   | -  |
| 13967   | -                             | - | 448750.68                                   | 2232430.87 | Картометрический метод                                    | 5.0   | -  |
| 13968   | -                             | - | 448757.43                                   | 2232426.51 | Картометрический метод                                    | 5.0   | -  |
| 13969   | -                             | - | 448761.99                                   | 2232431.02 | Картометрический метод                                    | 5.0   | -  |
| 13970   | -                             | - | 448762.00                                   | 2232431.02 | Картометрический метод                                    | 5.0   | -  |
| 13971   | -                             | - | 448739.20                                   | 2232447.65 | Картометрический метод                                    | 5.0   | -  |
| 13972   | -                             | - | 448757.03                                   | 2232498.97 | Картометрический метод                                    | 5.0   | -  |
| 13973   | -                             | - | 448784.15                                   | 2232482.81 | Картометрический метод                                    | 5.0   | -  |
| 13974   | -                             | - | 448789.27                                   | 2232494.78 | Картометрический метод                                    | 5.0   | -  |
| 13975   | -                             | - | 448796.95                                   | 2232512.71 | Картометрический метод                                    | 5.0   | -  |
| 13976   | -                             | - | 448800.93                                   | 2232521.10 | Картометрический метод                                    | 5.0   | -  |
| 13977   | -                             | - | 448800.94                                   | 2232521.12 | Картометрический метод                                    | 5.0   | -  |
| 13978   | -                             | - | 448803.87                                   | 2232527.31 | Картометрический метод                                    | 5.0   | -  |
| 13979   | -                             | - | 448834.38                                   | 2232591.63 | Картометрический метод                                    | 5.0   | -  |
| 13980   | -                             | - | 448835.52                                   | 2232594.04 | Картометрический метод                                    | 5.0   | -  |
| 13981   | -                             | - | 448791.65                                   | 2232614.85 | Картометрический метод                                    | 5.0   | -  |
| 13951   | -                             | - | 448790.46                                   | 2232614.42 | Картометрический метод                                    | 5.0   | -  |
| 13982   | -                             | - | 446497.84                                   | 2235003.07 | Картометрический метод                                    | 5.0   | -  |
| 13983   | -                             | - | 446481.91                                   | 2234974.87 | Картометрический метод                                    | 5.0   | -  |
| 13984   | -                             | - | 446427.31                                   | 2234878.25 | Картометрический метод                                    | 5.0   | -  |
| 13985   | -                             | - | 446454.06                                   | 2234867.65 | Картометрический метод                                    | 5.0   | -  |
| 13986   | -                             | - | 446469.07                                   | 2234861.72 | Картометрический метод                                    | 5.0   | -  |
| 13987   | -                             | - | 446483.83                                   | 2234887.82 | Картометрический метод                                    | 5.0   | -  |
| 13988   | -                             | - | 446522.63                                   | 2234866.04 | Картометрический метод                                    | 5.0   | -  |



| 2. Сведения о характерных точках границ объекта |                               |   |   |            |   |   |  |
|---|-------------------------------|---|---|------------|---|---|--|
| Обозначение<br>характерных<br>точек границ      | Существующие<br>координаты, м |   | Измененные<br>(уточненные)<br>координаты, м |            | Метод<br>определения<br>координат<br>характерной<br>точки | Средняя<br>квадратическая<br>погрешность<br>положения<br>характерной<br>точки (Mt), м | Описание<br>обозначения<br>точки на<br>местности<br>(при<br>наличии) |
|   | X                             | Y | X   | Y          |   |   |  |
| 1   | 2                             | 3 | 4   | 5          | 6   | 7   | 8  |
| 13989   | -                             | - | 446555.37                                   | 2234923.99 | Картометрический метод                                    | 5.0   | -  |
| 13990   | -                             | - | 446529.83                                   | 2234969.23 | Картометрический метод                                    | 5.0   | -  |
| 13991   | -                             | - | 446502.32                                   | 2235011.00 | Картометрический метод                                    | 5.0   | -  |
| 13982   | -                             | - | 446497.84                                   | 2235003.07 | Картометрический метод                                    | 5.0   | -  |
| 13992   | -                             | - | 445620.60                                   | 2235005.01 | Картометрический метод                                    | 5.0   | -  |
| 13993   | -                             | - | 445609.60                                   | 2234992.03 | Картометрический метод                                    | 5.0   | -  |
| 13994   | -                             | - | 445594.40                                   | 2234974.92 | Картометрический метод                                    | 5.0   | -  |
| 13995   | -                             | - | 445588.72                                   | 2234968.08 | Картометрический метод                                    | 5.0   | -  |
| 13996   | -                             | - | 445564.69                                   | 2234939.10 | Картометрический метод                                    | 5.0   | -  |
| 13997   | -                             | - | 445563.80                                   | 2234938.03 | Картометрический метод                                    | 5.0   | -  |
| 13998   | -                             | - | 445573.73                                   | 2234929.78 | Картометрический метод                                    | 5.0   | -  |
| 13999   | -                             | - | 445582.83                                   | 2234922.21 | Картометрический метод                                    | 5.0   | -  |
| 14000   | -                             | - | 445603.20                                   | 2234904.16 | Картометрический метод                                    | 5.0   | -  |
| 14001   | -                             | - | 445641.31                                   | 2234873.10 | Картометрический метод                                    | 5.0   | -  |
| 14002   | -                             | - | 445649.67                                   | 2234866.90 | Картометрический метод                                    | 5.0   | -  |
| 14003   | -                             | - | 445658.03                                   | 2234860.71 | Картометрический метод                                    | 5.0   | -  |
| 14004   | -                             | - | 445658.04                                   | 2234860.71 | Картометрический метод                                    | 5.0   | -  |
| 14005   | -                             | - | 445662.73                                   | 2234861.44 | Картометрический метод                                    | 5.0   | -  |
| 14006   | -                             | - | 445689.14                                   | 2234893.33 | Картометрический метод                                    | 5.0   | -  |
| 14007   | -                             | - | 445669.77                                   | 2234908.32 | Картометрический метод                                    | 5.0   | -  |
| 14008   | -                             | - | 445673.87                                   | 2234913.61 | Картометрический метод                                    | 5.0   | -  |
| 14009   | -                             | - | 445665.16                                   | 2234929.03 | Картометрический метод                                    | 5.0   | -  |
| 14010   | -                             | - | 445638.80                                   | 2234946.94 | Картометрический метод                                    | 5.0   | -  |
| 14011   | -                             | - | 445643.16                                   | 2234952.18 | Картометрический метод                                    | 5.0   | -  |
| 14012   | -                             | - | 445634.78                                   | 2234959.50 | Картометрический метод                                    | 5.0   | -  |

| 2. Сведения о характерных точках границ объекта |                               |   |   |            |   |   |  |
|---|-------------------------------|---|---|------------|---|---|--|
| Обозначение<br>характерных<br>точек границ      | Существующие<br>координаты, м |   | Измененные<br>(уточненные)<br>координаты, м |            | Метод<br>определения<br>координат<br>характерной<br>точки | Средняя<br>квадратическая<br>погрешность<br>положения<br>характерной<br>точки (Mt), м | Описание<br>обозначения<br>точки на<br>местности<br>(при<br>наличии) |
|   | X                             | Y | X   | Y          |   |   |  |
| 1   | 2                             | 3 | 4   | 5          | 6   | 7   | 8  |
| 14013   | -                             | - | 445640.20                                   | 2234965.87 | Картометрический метод                                    | 5.0   | -  |
| 14014   | -                             | - | 445642.50                                   | 2234964.22 | Картометрический метод                                    | 5.0   | -  |
| 14015   | -                             | - | 445643.22                                   | 2234964.72 | Картометрический метод                                    | 5.0   | -  |
| 14016   | -                             | - | 445646.35                                   | 2234961.77 | Картометрический метод                                    | 5.0   | -  |
| 14017   | -                             | - | 445650.01                                   | 2234965.31 | Картометрический метод                                    | 5.0   | -  |
| 14018   | -                             | - | 445653.87                                   | 2234961.45 | Картометрический метод                                    | 5.0   | -  |
| 14019   | -                             | - | 445677.89                                   | 2234989.68 | Картометрический метод                                    | 5.0   | -  |
| 14020   | -                             | - | 445635.56                                   | 2235022.66 | Картометрический метод                                    | 5.0   | -  |
| 13992   | -                             | - | 445620.60                                   | 2235005.01 | Картометрический метод                                    | 5.0   | -  |
| 14021   | -                             | - | 442673.17                                   | 2235760.35 | Картометрический метод                                    | 5.0   | -  |
| 14022   | -                             | - | 442673.11                                   | 2235760.35 | Картометрический метод                                    | 5.0   | -  |
| 14023   | -                             | - | 442675.86                                   | 2235698.02 | Картометрический метод                                    | 5.0   | -  |
| 14024   | -                             | - | 442741.09                                   | 2235697.91 | Картометрический метод                                    | 5.0   | -  |
| 14025   | -                             | - | 442746.61                                   | 2235697.92 | Картометрический метод                                    | 5.0   | -  |
| 14026   | -                             | - | 442747.22                                   | 2235677.64 | Картометрический метод                                    | 5.0   | -  |
| 14027   | -                             | - | 442747.22                                   | 2235677.63 | Картометрический метод                                    | 5.0   | -  |
| 14028   | -                             | - | 442747.25                                   | 2235677.63 | Картометрический метод                                    | 5.0   | -  |
| 14029   | -                             | - | 442803.56                                   | 2235677.76 | Картометрический метод                                    | 5.0   | -  |
| 14030   | -                             | - | 442803.70                                   | 2235677.76 | Картометрический метод                                    | 5.0   | -  |
| 14031   | -                             | - | 442802.54                                   | 2235760.49 | Картометрический метод                                    | 5.0   | -  |
| 14032   | -                             | - | 442741.83                                   | 2235760.62 | Картометрический метод                                    | 5.0   | -  |
| 14021   | -                             | - | 442673.17                                   | 2235760.35 | Картометрический метод                                    | 5.0   | -  |
| 14033   | -                             | - | 446299.30                                   | 2235189.43 | Картометрический метод                                    | 5.0   | -  |
| 14034   | -                             | - | 446288.22                                   | 2235177.57 | Картометрический метод                                    | 5.0   | -  |
| 14035   | -                             | - | 446287.18                                   | 2235177.38 | Картометрический метод                                    | 5.0   | -  |

| 2. Сведения о характерных точках границ объекта |                               |   |   |            |   |   |  |
|---|-------------------------------|---|---|------------|---|---|--|
| Обозначение<br>характерных<br>точек границ      | Существующие<br>координаты, м |   | Измененные<br>(уточненные)<br>координаты, м |            | Метод<br>определения<br>координат<br>характерной<br>точки | Средняя<br>квадратическая<br>погрешность<br>положения<br>характерной<br>точки (Mt), м | Описание<br>обозначения<br>точки на<br>местности<br>(при<br>наличии) |
|   | X                             | Y | X   | Y          |   |   |  |
| 1   | 2                             | 3 | 4   | 5          | 6   | 7   | 8  |
| 14036   | -                             | - | 446287.17                                   | 2235177.38 | Картометрический метод                                    | 5.0   | -  |
| 14037   | -                             | - | 446286.37                                   | 2235177.23 | Картометрический метод                                    | 5.0   | -  |
| 14038   | -                             | - | 446286.31                                   | 2235177.16 | Картометрический метод                                    | 5.0   | -  |
| 14039   | -                             | - | 446284.99                                   | 2235175.55 | Картометрический метод                                    | 5.0   | -  |
| 14040   | -                             | - | 446273.60                                   | 2235161.66 | Картометрический метод                                    | 5.0   | -  |
| 14041   | -                             | - | 446273.48                                   | 2235161.51 | Картометрический метод                                    | 5.0   | -  |
| 14042   | -                             | - | 446242.53                                   | 2235123.49 | Картометрический метод                                    | 5.0   | -  |
| 14043   | -                             | - | 446242.36                                   | 2235123.29 | Картометрический метод                                    | 5.0   | -  |
| 14044   | -                             | - | 446226.98                                   | 2235104.33 | Картометрический метод                                    | 5.0   | -  |
| 14045   | -                             | - | 446219.07                                   | 2235094.93 | Картометрический метод                                    | 5.0   | -  |
| 14046   | -                             | - | 446217.93                                   | 2235093.59 | Картометрический метод                                    | 5.0   | -  |
| 14047   | -                             | - | 446210.31                                   | 2235084.55 | Картометрический метод                                    | 5.0   | -  |
| 14048   | -                             | - | 446179.60                                   | 2235047.76 | Картометрический метод                                    | 5.0   | -  |
| 14049   | -                             | - | 446179.32                                   | 2235047.44 | Картометрический метод                                    | 5.0   | -  |
| 14050   | -                             | - | 446154.18                                   | 2235017.00 | Картометрический метод                                    | 5.0   | -  |
| 14051   | -                             | - | 446154.28                                   | 2235016.91 | Картометрический метод                                    | 5.0   | -  |
| 14052   | -                             | - | 446160.12                                   | 2235012.03 | Картометрический метод                                    | 5.0   | -  |
| 14053   | -                             | - | 446177.42                                   | 2234997.58 | Картометрический метод                                    | 5.0   | -  |
| 14054   | -                             | - | 446177.40                                   | 2234997.56 | Картометрический метод                                    | 5.0   | -  |
| 14055   | -                             | - | 446178.24                                   | 2234996.94 | Картометрический метод                                    | 5.0   | -  |
| 14056   | -                             | - | 446189.67                                   | 2234987.97 | Картометрический метод                                    | 5.0   | -  |
| 14057   | -                             | - | 446201.00                                   | 2234978.45 | Картометрический метод                                    | 5.0   | -  |
| 14058   | -                             | - | 446201.01                                   | 2234978.44 | Картометрический метод                                    | 5.0   | -  |
| 14059   | -                             | - | 446203.43                                   | 2234976.98 | Картометрический метод                                    | 5.0   | -  |
| 14060   | -                             | - | 446204.39                                   | 2234976.40 | Картометрический метод                                    | 5.0   | -  |

| 2. Сведения о характерных точках границ объекта |                               |   |   |            |   |   |  |
|---|-------------------------------|---|---|------------|---|---|--|
| Обозначение<br>характерных<br>точек границ      | Существующие<br>координаты, м |   | Измененные<br>(уточненные)<br>координаты, м |            | Метод<br>определения<br>координат<br>характерной<br>точки | Средняя<br>квадратическая<br>погрешность<br>положения<br>характерной<br>точки (Mt), м | Описание<br>обозначения<br>точки на<br>местности<br>(при<br>наличии) |
|   | X                             | Y | X   | Y          |   |   |  |
| 1   | 2                             | 3 | 4   | 5          | 6   | 7   | 8  |
| 14061   | -                             | - | 446212.68                                   | 2234992.14 | Картометрический метод                                    | 5.0   | -  |
| 14062   | -                             | - | 446217.46                                   | 2235000.65 | Картометрический метод                                    | 5.0   | -  |
| 14063   | -                             | - | 446220.19                                   | 2235005.85 | Картометрический метод                                    | 5.0   | -  |
| 14064   | -                             | - | 446223.51                                   | 2235010.54 | Картометрический метод                                    | 5.0   | -  |
| 14065   | -                             | - | 446223.49                                   | 2235010.55 | Картометрический метод                                    | 5.0   | -  |
| 14066   | -                             | - | 446223.50                                   | 2235010.57 | Картометрический метод                                    | 5.0   | -  |
| 14067   | -                             | - | 446246.47                                   | 2235055.14 | Картометрический метод                                    | 5.0   | -  |
| 14068   | -                             | - | 446258.45                                   | 2235078.92 | Картометрический метод                                    | 5.0   | -  |
| 14069   | -                             | - | 446257.43                                   | 2235079.65 | Картометрический метод                                    | 5.0   | -  |
| 14070   | -                             | - | 446268.79                                   | 2235103.69 | Картометрический метод                                    | 5.0   | -  |
| 14071   | -                             | - | 446269.20                                   | 2235103.38 | Картометрический метод                                    | 5.0   | -  |
| 14072   | -                             | - | 446295.43                                   | 2235152.50 | Картометрический метод                                    | 5.0   | -  |
| 14073   | -                             | - | 446310.90                                   | 2235181.47 | Картометрический метод                                    | 5.0   | -  |
| 14074   | -                             | - | 446312.29                                   | 2235184.00 | Картометрический метод                                    | 5.0   | -  |
| 14075   | -                             | - | 446312.29                                   | 2235184.01 | Картометрический метод                                    | 5.0   | -  |
| 14076   | -                             | - | 446302.29                                   | 2235191.25 | Картометрический метод                                    | 5.0   | -  |
| 14033   | -                             | - | 446299.30                                   | 2235189.43 | Картометрический метод                                    | 5.0   | -  |
| 14077   | -                             | - | 441901.19                                   | 2235674.68 | Картометрический метод                                    | 5.0   | -  |
| 14078   | -                             | - | 441901.70                                   | 2235632.11 | Картометрический метод                                    | 5.0   | -  |
| 14079   | -                             | - | 441902.08                                   | 2235602.96 | Картометрический метод                                    | 5.0   | -  |
| 14080   | -                             | - | 441905.03                                   | 2235599.58 | Картометрический метод                                    | 5.0   | -  |
| 14081   | -                             | - | 441959.59                                   | 2235599.15 | Картометрический метод                                    | 5.0   | -  |
| 14082   | -                             | - | 441978.44                                   | 2235593.14 | Картометрический метод                                    | 5.0   | -  |
| 14083   | -                             | - | 441990.67                                   | 2235584.66 | Картометрический метод                                    | 5.0   | -  |
| 14084   | -                             | - | 441994.46                                   | 2235579.52 | Картометрический метод                                    | 5.0   | -  |

| 2. Сведения о характерных точках границ объекта |                               |   |   |            |   |   |  |
|---|-------------------------------|---|---|------------|---|---|--|
| Обозначение<br>характерных<br>точек границ      | Существующие<br>координаты, м |   | Измененные<br>(уточненные)<br>координаты, м |            | Метод<br>определения<br>координат<br>характерной<br>точки | Средняя<br>квадратическая<br>погрешность<br>положения<br>характерной<br>точки (Mt), м | Описание<br>обозначения<br>точки на<br>местности<br>(при<br>наличии) |
|   | X                             | Y | X   | Y          |   |   |  |
| 1   | 2                             | 3 | 4   | 5          | 6   | 7   | 8  |
| 14085   | -                             | - | 441994.47                                   | 2235579.52 | Картометрический метод                                    | 5.0   | -  |
| 14086   | -                             | - | 442028.65                                   | 2235591.50 | Картометрический метод                                    | 5.0   | -  |
| 14087   | -                             | - | 442028.27                                   | 2235607.07 | Картометрический метод                                    | 5.0   | -  |
| 14088   | -                             | - | 442017.61                                   | 2235639.94 | Картометрический метод                                    | 5.0   | -  |
| 14089   | -                             | - | 442012.34                                   | 2235645.01 | Картометрический метод                                    | 5.0   | -  |
| 14090   | -                             | - | 441990.25                                   | 2235667.45 | Картометрический метод                                    | 5.0   | -  |
| 14091   | -                             | - | 441979.42                                   | 2235671.99 | Картометрический метод                                    | 5.0   | -  |
| 14092   | -                             | - | 441975.72                                   | 2235673.54 | Картометрический метод                                    | 5.0   | -  |
| 14093   | -                             | - | 441934.88                                   | 2235674.59 | Картометрический метод                                    | 5.0   | -  |
| 14094   | -                             | - | 441923.34                                   | 2235674.88 | Картометрический метод                                    | 5.0   | -  |
| 14077   | -                             | - | 441901.19                                   | 2235674.68 | Картометрический метод                                    | 5.0   | -  |
| 14095   | -                             | - | 445084.26                                   | 2234353.43 | Картометрический метод                                    | 5.0   | -  |
| 14096   | -                             | - | 445077.27                                   | 2234351.35 | Картометрический метод                                    | 5.0   | -  |
| 14097   | -                             | - | 445057.47                                   | 2234345.65 | Картометрический метод                                    | 5.0   | -  |
| 14098   | -                             | - | 445034.70                                   | 2234338.08 | Картометрический метод                                    | 5.0   | -  |
| 14099   | -                             | - | 445034.26                                   | 2234339.04 | Картометрический метод                                    | 5.0   | -  |
| 14100   | -                             | - | 445025.08                                   | 2234336.41 | Картометрический метод                                    | 5.0   | -  |
| 14101   | -                             | - | 445013.08                                   | 2234332.57 | Картометрический метод                                    | 5.0   | -  |
| 14102   | -                             | - | 445012.73                                   | 2234318.31 | Картометрический метод                                    | 5.0   | -  |
| 14103   | -                             | - | 445012.71                                   | 2234317.24 | Картометрический метод                                    | 5.0   | -  |
| 14104   | -                             | - | 445012.46                                   | 2234307.19 | Картометрический метод                                    | 5.0   | -  |
| 14105   | -                             | - | 445012.16                                   | 2234294.51 | Картометрический метод                                    | 5.0   | -  |
| 14106   | -                             | - | 445022.30                                   | 2234292.16 | Картометрический метод                                    | 5.0   | -  |
| 14107   | -                             | - | 445032.37                                   | 2234289.51 | Картометрический метод                                    | 5.0   | -  |
| 14108   | -                             | - | 445042.32                                   | 2234286.55 | Картометрический метод                                    | 5.0   | -  |

| 2. Сведения о характерных точках границ объекта |                               |   |   |            |   |   |  |
|---|-------------------------------|---|---|------------|---|---|--|
| Обозначение<br>характерных<br>точек границ      | Существующие<br>координаты, м |   | Измененные<br>(уточненные)<br>координаты, м |            | Метод<br>определения<br>координат<br>характерной<br>точки | Средняя<br>квадратическая<br>погрешность<br>положения<br>характерной<br>точки (Mt), м | Описание<br>обозначения<br>точки на<br>местности<br>(при<br>наличии) |
|   | X                             | Y | X   | Y          |   |   |  |
| 1   | 2                             | 3 | 4   | 5          | 6   | 7   | 8  |
| 14109   | -                             | - | 445042.38                                   | 2234286.53 | Картометрический метод                                    | 5.0   | -  |
| 14110   | -                             | - | 445052.25                                   | 2234283.27 | Картометрический метод                                    | 5.0   | -  |
| 14111   | -                             | - | 445062.03                                   | 2234279.69 | Картометрический метод                                    | 5.0   | -  |
| 14112   | -                             | - | 445071.62                                   | 2234275.84 | Картометрический метод                                    | 5.0   | -  |
| 14113   | -                             | - | 445071.70                                   | 2234275.81 | Картометрический метод                                    | 5.0   | -  |
| 14114   | -                             | - | 445072.48                                   | 2234277.51 | Картометрический метод                                    | 5.0   | -  |
| 14115   | -                             | - | 445077.71                                   | 2234288.96 | Картометрический метод                                    | 5.0   | -  |
| 14116   | -                             | - | 445077.95                                   | 2234289.18 | Картометрический метод                                    | 5.0   | -  |
| 14117   | -                             | - | 445084.47                                   | 2234281.79 | Картометрический метод                                    | 5.0   | -  |
| 14118   | -                             | - | 445089.64                                   | 2234283.32 | Картометрический метод                                    | 5.0   | -  |
| 14119   | -                             | - | 445114.01                                   | 2234257.16 | Картометрический метод                                    | 5.0   | -  |
| 14120   | -                             | - | 445124.41                                   | 2234248.59 | Картометрический метод                                    | 5.0   | -  |
| 14121   | -                             | - | 445144.31                                   | 2234232.22 | Картометрический метод                                    | 5.0   | -  |
| 14122   | -                             | - | 445151.02                                   | 2234234.18 | Картометрический метод                                    | 5.0   | -  |
| 14123   | -                             | - | 445132.79                                   | 2234296.06 | Картометрический метод                                    | 5.0   | -  |
| 14124   | -                             | - | 445132.78                                   | 2234296.06 | Картометрический метод                                    | 5.0   | -  |
| 14125   | -                             | - | 445133.39                                   | 2234296.24 | Картометрический метод                                    | 5.0   | -  |
| 14126   | -                             | - | 445133.38                                   | 2234296.27 | Картометрический метод                                    | 5.0   | -  |
| 14127   | -                             | - | 445124.89                                   | 2234325.02 | Картометрический метод                                    | 5.0   | -  |
| 14128   | -                             | - | 445113.37                                   | 2234362.34 | Картометрический метод                                    | 5.0   | -  |
| 14095   | -                             | - | 445084.26                                   | 2234353.43 | Картометрический метод                                    | 5.0   | -  |
| 14129   | -                             | - | 441253.39                                   | 2237307.61 | Картометрический метод                                    | 5.0   | -  |
| 14130   | -                             | - | 441220.14                                   | 2237255.04 | Картометрический метод                                    | 5.0   | -  |
| 14131   | -                             | - | 441214.04                                   | 2237245.40 | Картометрический метод                                    | 5.0   | -  |
| 14132   | -                             | - | 441249.43                                   | 2237238.32 | Картометрический метод                                    | 5.0   | -  |

| 2. Сведения о характерных точках границ объекта |                               |   |   |            |   |   |  |
|---|-------------------------------|---|---|------------|---|---|--|
| Обозначение<br>характерных<br>точек границ      | Существующие<br>координаты, м |   | Измененные<br>(уточненные)<br>координаты, м |            | Метод<br>определения<br>координат<br>характерной<br>точки | Средняя<br>квадратическая<br>погрешность<br>положения<br>характерной<br>точки (Mt), м | Описание<br>обозначения<br>точки на<br>местности<br>(при<br>наличии) |
|   | X                             | Y | X   | Y          |   |   |  |
| 1   | 2                             | 3 | 4   | 5          | 6   | 7   | 8  |
| 14133   | -                             | - | 441279.57                                   | 2237232.48 | Картометрический метод                                    | 5.0   | -  |
| 14134   | -                             | - | 441324.86                                   | 2237223.23 | Картометрический метод                                    | 5.0   | -  |
| 14135   | -                             | - | 441323.82                                   | 2237218.16 | Картометрический метод                                    | 5.0   | -  |
| 14136   | -                             | - | 441603.94                                   | 2237163.36 | Картометрический метод                                    | 5.0   | -  |
| 14137   | -                             | - | 441593.95                                   | 2237169.75 | Картометрический метод                                    | 5.0   | -  |
| 14138   | -                             | - | 441496.48                                   | 2237194.52 | Картометрический метод                                    | 5.0   | -  |
| 14139   | -                             | - | 441383.75                                   | 2237223.17 | Картометрический метод                                    | 5.0   | -  |
| 14140   | -                             | - | 441339.46                                   | 2237247.39 | Картометрический метод                                    | 5.0   | -  |
| 14141   | -                             | - | 441330.65                                   | 2237252.21 | Картометрический метод                                    | 5.0   | -  |
| 14142   | -                             | - | 441288.16                                   | 2237275.44 | Картометрический метод                                    | 5.0   | -  |
| 14143   | -                             | - | 441261.98                                   | 2237301.16 | Картометрический метод                                    | 5.0   | -  |
| 14144   | -                             | - | 441254.17                                   | 2237308.84 | Картометрический метод                                    | 5.0   | -  |
| 14129   | -                             | - | 441253.39                                   | 2237307.61 | Картометрический метод                                    | 5.0   | -  |
| 14145   | -                             | - | 445322.12                                   | 2234556.69 | Картометрический метод                                    | 5.0   | -  |
| 14146   | -                             | - | 445322.31                                   | 2234555.60 | Картометрический метод                                    | 5.0   | -  |
| 14147   | -                             | - | 445321.92                                   | 2234555.53 | Картометрический метод                                    | 5.0   | -  |
| 14148   | -                             | - | 445306.77                                   | 2234552.87 | Картометрический метод                                    | 5.0   | -  |
| 14149   | -                             | - | 445282.72                                   | 2234550.14 | Картометрический метод                                    | 5.0   | -  |
| 14150   | -                             | - | 445282.50                                   | 2234550.59 | Картометрический метод                                    | 5.0   | -  |
| 14151   | -                             | - | 445284.13                                   | 2234536.68 | Картометрический метод                                    | 5.0   | -  |
| 14152   | -                             | - | 445284.44                                   | 2234536.71 | Картометрический метод                                    | 5.0   | -  |
| 14153   | -                             | - | 445293.09                                   | 2234469.27 | Картометрический метод                                    | 5.0   | -  |
| 14154   | -                             | - | 445288.25                                   | 2234467.66 | Картометрический метод                                    | 5.0   | -  |
| 14155   | -                             | - | 445299.14                                   | 2234427.42 | Картометрический метод                                    | 5.0   | -  |
| 14156   | -                             | - | 445299.18                                   | 2234427.43 | Картометрический метод                                    | 5.0   | -  |

| 2. Сведения о характерных точках границ объекта |                            |   |                                       |            |   |  |   |
|---|----------------------------|---|---------------------------------------|------------|---|--|---|
| Обозначение характерных точек границ            | Существующие координаты, м |   | Измененные (уточненные) координаты, м |            | Метод определения координат характерной точки | Средняя квадратическая погрешность положения характерной точки (Mt), м | Описание обозначения точки на местности (при наличии) |
|   | X                          | Y | X                                     | Y          |   |  |   |
| 1   | 2                          | 3 | 4                                     | 5          | 6   | 7  | 8   |
| 14157   | -                          | - | 445334.81                             | 2234437.65 | Картометрический метод                        | 5.0  | -   |
| 14158   | -                          | - | 445367.30                             | 2234446.20 | Картометрический метод                        | 5.0  | -   |
| 14159   | -                          | - | 445373.35                             | 2234448.78 | Картометрический метод                        | 5.0  | -   |
| 14160   | -                          | - | 445356.26                             | 2234509.08 | Картометрический метод                        | 5.0  | -   |
| 14161   | -                          | - | 445356.48                             | 2234509.63 | Картометрический метод                        | 5.0  | -   |
| 14162   | -                          | - | 445356.76                             | 2234510.36 | Картометрический метод                        | 5.0  | -   |
| 14163   | -                          | - | 445356.76                             | 2234510.37 | Картометрический метод                        | 5.0  | -   |
| 14164   | -                          | - | 445356.03                             | 2234515.69 | Картометрический метод                        | 5.0  | -   |
| 14165   | -                          | - | 445345.61                             | 2234549.08 | Картометрический метод                        | 5.0  | -   |
| 14166   | -                          | - | 445345.12                             | 2234550.66 | Картометрический метод                        | 5.0  | -   |
| 14167   | -                          | - | 445342.56                             | 2234558.89 | Картометрический метод                        | 5.0  | -   |
| 14145   | -                          | - | 445322.12                             | 2234556.69 | Картометрический метод                        | 5.0  | -   |
| 14168   | -                          | - | 445502.00                             | 2233547.08 | Картометрический метод                        | 5.0  | -   |
| 14169   | -                          | - | 445468.46                             | 2233522.43 | Картометрический метод                        | 5.0  | -   |
| 14170   | -                          | - | 445472.59                             | 2233516.49 | Картометрический метод                        | 5.0  | -   |
| 14171   | -                          | - | 445474.76                             | 2233513.36 | Картометрический метод                        | 5.0  | -   |
| 14172   | -                          | - | 445480.81                             | 2233504.75 | Картометрический метод                        | 5.0  | -   |
| 14173   | -                          | - | 445491.71                             | 2233488.74 | Картометрический метод                        | 5.0  | -   |
| 14174   | -                          | - | 445511.88                             | 2233459.67 | Картометрический метод                        | 5.0  | -   |
| 14175   | -                          | - | 445514.04                             | 2233456.56 | Картометрический метод                        | 5.0  | -   |
| 14176   | -                          | - | 445515.62                             | 2233456.22 | Картометрический метод                        | 5.0  | -   |
| 14177   | -                          | - | 445519.01                             | 2233455.43 | Картометрический метод                        | 5.0  | -   |
| 14178   | -                          | - | 445522.05                             | 2233451.08 | Картометрический метод                        | 5.0  | -   |
| 14179   | -                          | - | 445520.41                             | 2233449.08 | Картометрический метод                        | 5.0  | -   |
| 14180   | -                          | - | 445529.27                             | 2233436.47 | Картометрический метод                        | 5.0  | -   |



| 2. Сведения о характерных точках границ объекта |                               |   |   |            |   |   |  |
|---|-------------------------------|---|---|------------|---|---|--|
| Обозначение<br>характерных<br>точек границ      | Существующие<br>координаты, м |   | Измененные<br>(уточненные)<br>координаты, м |            | Метод<br>определения<br>координат<br>характерной<br>точки | Средняя<br>квадратическая<br>погрешность<br>положения<br>характерной<br>точки (Mt), м | Описание<br>обозначения<br>точки на<br>местности<br>(при<br>наличии) |
|   | X                             | Y | X   | Y          |   |   |  |
| 1   | 2                             | 3 | 4   | 5          | 6   | 7   | 8  |
| 14181   | -                             | - | 445531.05                                   | 2233437.67 | Картометрический метод                                    | 5.0   | -  |
| 14182   | -                             | - | 445532.07                                   | 2233432.63 | Картометрический метод                                    | 5.0   | -  |
| 14183   | -                             | - | 445548.33                                   | 2233409.90 | Картометрический метод                                    | 5.0   | -  |
| 14184   | -                             | - | 445576.09                                   | 2233428.47 | Картометрический метод                                    | 5.0   | -  |
| 14185   | -                             | - | 445582.02                                   | 2233432.15 | Картометрический метод                                    | 5.0   | -  |
| 14186   | -                             | - | 445586.71                                   | 2233435.62 | Картометрический метод                                    | 5.0   | -  |
| 14187   | -                             | - | 445567.67                                   | 2233457.78 | Картометрический метод                                    | 5.0   | -  |
| 14188   | -                             | - | 445579.49                                   | 2233474.08 | Картометрический метод                                    | 5.0   | -  |
| 14189   | -                             | - | 445567.37                                   | 2233493.14 | Картометрический метод                                    | 5.0   | -  |
| 14190   | -                             | - | 445545.83                                   | 2233527.41 | Картометрический метод                                    | 5.0   | -  |
| 14191   | -                             | - | 445540.81                                   | 2233535.59 | Картометрический метод                                    | 5.0   | -  |
| 14192   | -                             | - | 445540.80                                   | 2233535.59 | Картометрический метод                                    | 5.0   | -  |
| 14193   | -                             | - | 445540.17                                   | 2233535.17 | Картометрический метод                                    | 5.0   | -  |
| 14194   | -                             | - | 445537.11                                   | 2233539.93 | Картометрический метод                                    | 5.0   | -  |
| 14195   | -                             | - | 445537.12                                   | 2233539.93 | Картометрический метод                                    | 5.0   | -  |
| 14196   | -                             | - | 445532.33                                   | 2233547.37 | Картометрический метод                                    | 5.0   | -  |
| 14197   | -                             | - | 445534.38                                   | 2233548.69 | Картометрический метод                                    | 5.0   | -  |
| 14198   | -                             | - | 445510.15                                   | 2233549.05 | Картометрический метод                                    | 5.0   | -  |
| 14168   | -                             | - | 445502.00                                   | 2233547.08 | Картометрический метод                                    | 5.0   | -  |
| 14199   | -                             | - | 446455.19                                   | 2233764.62 | Картометрический метод                                    | 5.0   | -  |
| 14200   | -                             | - | 446430.90                                   | 2233714.28 | Картометрический метод                                    | 5.0   | -  |
| 14201   | -                             | - | 446466.20                                   | 2233694.75 | Картометрический метод                                    | 5.0   | -  |
| 14202   | -                             | - | 446503.83                                   | 2233680.21 | Картометрический метод                                    | 5.0   | -  |
| 14203   | -                             | - | 446547.79                                   | 2233769.81 | Картометрический метод                                    | 5.0   | -  |
| 14204   | -                             | - | 446514.90                                   | 2233785.46 | Картометрический метод                                    | 5.0   | -  |

| 2. Сведения о характерных точках границ объекта |                               |   |   |            |   |   |  |
|---|-------------------------------|---|---|------------|---|---|--|
| Обозначение<br>характерных<br>точек границ      | Существующие<br>координаты, м |   | Измененные<br>(уточненные)<br>координаты, м |            | Метод<br>определения<br>координат<br>характерной<br>точки | Средняя<br>квадратическая<br>погрешность<br>положения<br>характерной<br>точки (Mt), м | Описание<br>обозначения<br>точки на<br>местности<br>(при<br>наличии) |
|   | X                             | Y | X   | Y          |   |   |  |
| 1   | 2                             | 3 | 4   | 5          | 6   | 7   | 8  |
| 14205   | -                             | - | 446474.62                                   | 2233804.89 | Картометрический метод                                    | 5.0   | -  |
| 14199   | -                             | - | 446455.19                                   | 2233764.62 | Картометрический метод                                    | 5.0   | -  |
| 14206   | -                             | - | 446511.14                                   | 2233677.38 | Картометрический метод                                    | 5.0   | -  |
| 14207   | -                             | - | 446547.05                                   | 2233659.75 | Картометрический метод                                    | 5.0   | -  |
| 14208   | -                             | - | 446546.55                                   | 2233655.34 | Картометрический метод                                    | 5.0   | -  |
| 14209   | -                             | - | 446580.45                                   | 2233638.71 | Картометрический метод                                    | 5.0   | -  |
| 14210   | -                             | - | 446593.78                                   | 2233664.61 | Картометрический метод                                    | 5.0   | -  |
| 14211   | -                             | - | 446604.80                                   | 2233687.07 | Картометрический метод                                    | 5.0   | -  |
| 14212   | -                             | - | 446605.04                                   | 2233687.46 | Картометрический метод                                    | 5.0   | -  |
| 14213   | -                             | - | 446605.74                                   | 2233687.13 | Картометрический метод                                    | 5.0   | -  |
| 14214   | -                             | - | 446616.43                                   | 2233709.74 | Картометрический метод                                    | 5.0   | -  |
| 14215   | -                             | - | 446626.61                                   | 2233732.59 | Картометрический метод                                    | 5.0   | -  |
| 14216   | -                             | - | 446590.43                                   | 2233749.67 | Картометрический метод                                    | 5.0   | -  |
| 14217   | -                             | - | 446554.26                                   | 2233766.73 | Картометрический метод                                    | 5.0   | -  |
| 14206   | -                             | - | 446511.14                                   | 2233677.38 | Картометрический метод                                    | 5.0   | -  |
| 14218   | -                             | - | 445549.65                                   | 2231474.95 | Картометрический метод                                    | 5.0   | -  |
| 14219   | -                             | - | 445534.70                                   | 2231457.74 | Картометрический метод                                    | 5.0   | -  |
| 14220   | -                             | - | 445528.72                                   | 2231462.28 | Картометрический метод                                    | 5.0   | -  |
| 14221   | -                             | - | 445525.07                                   | 2231465.35 | Картометрический метод                                    | 5.0   | -  |
| 14222   | -                             | - | 445518.83                                   | 2231470.85 | Картометрический метод                                    | 5.0   | -  |
| 14223   | -                             | - | 445499.46                                   | 2231459.81 | Картометрический метод                                    | 5.0   | -  |
| 14224   | -                             | - | 445487.02                                   | 2231444.13 | Картометрический метод                                    | 5.0   | -  |
| 14225   | -                             | - | 445472.26                                   | 2231456.06 | Картометрический метод                                    | 5.0   | -  |
| 14226   | -                             | - | 445458.54                                   | 2231442.67 | Картометрический метод                                    | 5.0   | -  |
| 14227   | -                             | - | 445447.20                                   | 2231430.87 | Картометрический метод                                    | 5.0   | -  |

| 2. Сведения о характерных точках границ объекта |                               |   |   |            |   |   |  |
|---|-------------------------------|---|---|------------|---|---|--|
| Обозначение<br>характерных<br>точек границ      | Существующие<br>координаты, м |   | Измененные<br>(уточненные)<br>координаты, м |            | Метод<br>определения<br>координат<br>характерной<br>точки | Средняя<br>квадратическая<br>погрешность<br>положения<br>характерной<br>точки (Mt), м | Описание<br>обозначения<br>точки на<br>местности<br>(при<br>наличии) |
|   | X                             | Y | X   | Y          |   |   |  |
| 1   | 2                             | 3 | 4   | 5          | 6   | 7   | 8  |
| 14228   | -                             | - | 445434.72                                   | 2231417.82 | Картометрический метод                                    | 5.0   | -  |
| 14229   | -                             | - | 445471.66                                   | 2231388.50 | Картометрический метод                                    | 5.0   | -  |
| 14230   | -                             | - | 445473.20                                   | 2231387.27 | Картометрический метод                                    | 5.0   | -  |
| 14231   | -                             | - | 445473.22                                   | 2231387.26 | Картометрический метод                                    | 5.0   | -  |
| 14232   | -                             | - | 445500.46                                   | 2231365.50 | Картометрический метод                                    | 5.0   | -  |
| 14233   | -                             | - | 445500.47                                   | 2231365.50 | Картометрический метод                                    | 5.0   | -  |
| 14234   | -                             | - | 445521.61                                   | 2231390.42 | Картометрический метод                                    | 5.0   | -  |
| 14235   | -                             | - | 445521.62                                   | 2231390.41 | Картометрический метод                                    | 5.0   | -  |
| 14236   | -                             | - | 445534.35                                   | 2231405.85 | Картометрический метод                                    | 5.0   | -  |
| 14237   | -                             | - | 445547.08                                   | 2231421.11 | Картометрический метод                                    | 5.0   | -  |
| 14238   | -                             | - | 445560.79                                   | 2231438.07 | Картометрический метод                                    | 5.0   | -  |
| 14239   | -                             | - | 445560.80                                   | 2231438.07 | Картометрический метод                                    | 5.0   | -  |
| 14240   | -                             | - | 445591.71                                   | 2231477.30 | Картометрический метод                                    | 5.0   | -  |
| 14241   | -                             | - | 445591.70                                   | 2231477.30 | Картометрический метод                                    | 5.0   | -  |
| 14242   | -                             | - | 445582.11                                   | 2231484.33 | Картометрический метод                                    | 5.0   | -  |
| 14218   | -                             | - | 445549.65                                   | 2231474.95 | Картометрический метод                                    | 5.0   | -  |
| 14243   | -                             | - | 445713.05                                   | 2235114.97 | Картометрический метод                                    | 5.0   | -  |
| 14244   | -                             | - | 445701.15                                   | 2235099.79 | Картометрический метод                                    | 5.0   | -  |
| 14245   | -                             | - | 445688.49                                   | 2235084.51 | Картометрический метод                                    | 5.0   | -  |
| 14246   | -                             | - | 445687.96                                   | 2235084.78 | Картометрический метод                                    | 5.0   | -  |
| 14247   | -                             | - | 445673.56                                   | 2235068.33 | Картометрический метод                                    | 5.0   | -  |
| 14248   | -                             | - | 445674.76                                   | 2235067.46 | Картометрический метод                                    | 5.0   | -  |
| 14249   | -                             | - | 445674.61                                   | 2235067.28 | Картометрический метод                                    | 5.0   | -  |
| 14250   | -                             | - | 445673.40                                   | 2235068.18 | Картометрический метод                                    | 5.0   | -  |
| 14251   | -                             | - | 445657.57                                   | 2235046.28 | Картометрический метод                                    | 5.0   | -  |

| 2. Сведения о характерных точках границ объекта |                            |   |                                       |            |   |  |   |
|---|----------------------------|---|---------------------------------------|------------|---|--|---|
| Обозначение характерных точек границ            | Существующие координаты, м |   | Измененные (уточненные) координаты, м |            | Метод определения координат характерной точки | Средняя квадратическая погрешность положения характерной точки (Mt), м | Описание обозначения точки на местности (при наличии) |
|   | X                          | Y | X                                     | Y          |   |  |   |
| 1   | 2                          | 3 | 4                                     | 5          | 6   | 7  | 8   |
| 14252   | -                          | - | 445657.57                             | 2235046.27 | Картометрический метод                        | 5.0  | -   |
| 14253   | -                          | - | 445705.03                             | 2235015.11 | Картометрический метод                        | 5.0  | -   |
| 14254   | -                          | - | 445715.65                             | 2235028.92 | Картометрический метод                        | 5.0  | -   |
| 14255   | -                          | - | 445719.92                             | 2235033.42 | Картометрический метод                        | 5.0  | -   |
| 14256   | -                          | - | 445720.75                             | 2235034.29 | Картометрический метод                        | 5.0  | -   |
| 14257   | -                          | - | 445723.50                             | 2235032.31 | Картометрический метод                        | 5.0  | -   |
| 14258   | -                          | - | 445732.30                             | 2235043.90 | Картометрический метод                        | 5.0  | -   |
| 14259   | -                          | - | 445736.83                             | 2235049.85 | Картометрический метод                        | 5.0  | -   |
| 14260   | -                          | - | 445738.92                             | 2235048.25 | Картометрический метод                        | 5.0  | -   |
| 14261   | -                          | - | 445744.59                             | 2235056.83 | Картометрический метод                        | 5.0  | -   |
| 14262   | -                          | - | 445747.52                             | 2235056.68 | Картометрический метод                        | 5.0  | -   |
| 14263   | -                          | - | 445752.83                             | 2235063.93 | Картометрический метод                        | 5.0  | -   |
| 14264   | -                          | - | 445764.18                             | 2235079.44 | Картометрический метод                        | 5.0  | -   |
| 14265   | -                          | - | 445764.92                             | 2235080.45 | Картометрический метод                        | 5.0  | -   |
| 14266   | -                          | - | 445777.83                             | 2235096.94 | Картометрический метод                        | 5.0  | -   |
| 14267   | -                          | - | 445790.73                             | 2235113.43 | Картометрический метод                        | 5.0  | -   |
| 14268   | -                          | - | 445756.78                             | 2235138.32 | Картометрический метод                        | 5.0  | -   |
| 14269   | -                          | - | 445743.33                             | 2235148.19 | Картометрический метод                        | 5.0  | -   |
| 14270   | -                          | - | 445743.28                             | 2235148.23 | Картометрический метод                        | 5.0  | -   |
| 14271   | -                          | - | 445741.03                             | 2235150.08 | Картометрический метод                        | 5.0  | -   |
| 14243   | -                          | - | 445713.05                             | 2235114.97 | Картометрический метод                        | 5.0  | -   |
| 14272   | -                          | - | 442676.82                             | 2231609.96 | Картометрический метод                        | 5.0  | -   |
| 14273   | -                          | - | 442653.17                             | 2231596.51 | Картометрический метод                        | 5.0  | -   |
| 14274   | -                          | - | 442675.10                             | 2231556.53 | Картометрический метод                        | 5.0  | -   |
| 14275   | -                          | - | 442674.79                             | 2231556.36 | Картометрический метод                        | 5.0  | -   |

| 2. Сведения о характерных точках границ объекта |                               |   |   |            |   |   |  |
|---|-------------------------------|---|---|------------|---|---|--|
| Обозначение<br>характерных<br>точек границ      | Существующие<br>координаты, м |   | Измененные<br>(уточненные)<br>координаты, м |            | Метод<br>определения<br>координат<br>характерной<br>точки | Средняя<br>квадратическая<br>погрешность<br>положения<br>характерной<br>точки (Mt), м | Описание<br>обозначения<br>точки на<br>местности<br>(при<br>наличии) |
|   | X                             | Y | X   | Y          |   |   |  |
| 1   | 2                             | 3 | 4   | 5          | 6   | 7   | 8  |
| 14276   | -                             | - | 442675.04                                   | 2231555.90 | Картометрический метод                                    | 5.0   | -  |
| 14277   | -                             | - | 442675.05                                   | 2231555.87 | Картометрический метод                                    | 5.0   | -  |
| 14278   | -                             | - | 442621.90                                   | 2231525.65 | Картометрический метод                                    | 5.0   | -  |
| 14279   | -                             | - | 442646.29                                   | 2231482.73 | Картометрический метод                                    | 5.0   | -  |
| 14280   | -                             | - | 442672.39                                   | 2231497.54 | Картометрический метод                                    | 5.0   | -  |
| 14281   | -                             | - | 442698.47                                   | 2231512.32 | Картометрический метод                                    | 5.0   | -  |
| 14282   | -                             | - | 442698.34                                   | 2231512.56 | Картометрический метод                                    | 5.0   | -  |
| 14283   | -                             | - | 442704.60                                   | 2231516.13 | Картометрический метод                                    | 5.0   | -  |
| 14284   | -                             | - | 442721.39                                   | 2231524.88 | Картометрический метод                                    | 5.0   | -  |
| 14285   | -                             | - | 442723.85                                   | 2231526.53 | Картометрический метод                                    | 5.0   | -  |
| 14286   | -                             | - | 442734.94                                   | 2231531.68 | Картометрический метод                                    | 5.0   | -  |
| 14287   | -                             | - | 442734.13                                   | 2231533.42 | Картометрический метод                                    | 5.0   | -  |
| 14288   | -                             | - | 442734.15                                   | 2231533.43 | Картометрический метод                                    | 5.0   | -  |
| 14289   | -                             | - | 442722.46                                   | 2231569.97 | Картометрический метод                                    | 5.0   | -  |
| 14290   | -                             | - | 442719.64                                   | 2231579.17 | Картометрический метод                                    | 5.0   | -  |
| 14291   | -                             | - | 442713.91                                   | 2231591.62 | Картометрический метод                                    | 5.0   | -  |
| 14292   | -                             | - | 442714.19                                   | 2231591.79 | Картометрический метод                                    | 5.0   | -  |
| 14293   | -                             | - | 442718.60                                   | 2231594.33 | Картометрический метод                                    | 5.0   | -  |
| 14294   | -                             | - | 442702.16                                   | 2231624.16 | Картометрический метод                                    | 5.0   | -  |
| 14295   | -                             | - | 442702.10                                   | 2231624.27 | Картометрический метод                                    | 5.0   | -  |
| 14296   | -                             | - | 442702.07                                   | 2231624.33 | Картометрический метод                                    | 5.0   | -  |
| 14272   | -                             | - | 442676.82                                   | 2231609.96 | Картометрический метод                                    | 5.0   | -  |
| 14297   | -                             | - | 445183.97                                   | 2231416.34 | Картометрический метод                                    | 5.0   | -  |
| 14298   | -                             | - | 445156.04                                   | 2231396.34 | Картометрический метод                                    | 5.0   | -  |
| 14299   | -                             | - | 445149.90                                   | 2231392.49 | Картометрический метод                                    | 5.0   | -  |

| 2. Сведения о характерных точках границ объекта |                               |   |   |            |   |   |  |
|---|-------------------------------|---|---|------------|---|---|--|
| Обозначение<br>характерных<br>точек границ      | Существующие<br>координаты, м |   | Измененные<br>(уточненные)<br>координаты, м |            | Метод<br>определения<br>координат<br>характерной<br>точки | Средняя<br>квадратическая<br>погрешность<br>положения<br>характерной<br>точки (Mt), м | Описание<br>обозначения<br>точки на<br>местности<br>(при<br>наличии) |
|   | X                             | Y | X   | Y          |   |   |  |
| 1   | 2                             | 3 | 4   | 5          | 6   | 7   | 8  |
| 14300   | -                             | - | 445148.85                                   | 2231394.33 | Картометрический метод                                    | 5.0   | -  |
| 14301   | -                             | - | 445146.05                                   | 2231398.66 | Картометрический метод                                    | 5.0   | -  |
| 14302   | -                             | - | 445128.40                                   | 2231390.72 | Картометрический метод                                    | 5.0   | -  |
| 14303   | -                             | - | 445116.41                                   | 2231384.58 | Картометрический метод                                    | 5.0   | -  |
| 14304   | -                             | - | 445116.65                                   | 2231373.42 | Картометрический метод                                    | 5.0   | -  |
| 14305   | -                             | - | 445116.21                                   | 2231374.14 | Картометрический метод                                    | 5.0   | -  |
| 14306   | -                             | - | 445112.21                                   | 2231372.16 | Картометрический метод                                    | 5.0   | -  |
| 14307   | -                             | - | 445101.05                                   | 2231366.96 | Картометрический метод                                    | 5.0   | -  |
| 14308   | -                             | - | 445096.67                                   | 2231366.60 | Картометрический метод                                    | 5.0   | -  |
| 14309   | -                             | - | 445086.17                                   | 2231358.28 | Картометрический метод                                    | 5.0   | -  |
| 14310   | -                             | - | 445084.27                                   | 2231355.41 | Картометрический метод                                    | 5.0   | -  |
| 14311   | -                             | - | 445084.44                                   | 2231354.52 | Картометрический метод                                    | 5.0   | -  |
| 14312   | -                             | - | 445085.16                                   | 2231353.02 | Картометрический метод                                    | 5.0   | -  |
| 14313   | -                             | - | 445075.12                                   | 2231347.26 | Картометрический метод                                    | 5.0   | -  |
| 14314   | -                             | - | 445072.45                                   | 2231345.72 | Картометрический метод                                    | 5.0   | -  |
| 14315   | -                             | - | 445072.44                                   | 2231345.72 | Картометрический метод                                    | 5.0   | -  |
| 14316   | -                             | - | 445052.49                                   | 2231333.11 | Картометрический метод                                    | 5.0   | -  |
| 14317   | -                             | - | 445050.79                                   | 2231335.47 | Картометрический метод                                    | 5.0   | -  |
| 14318   | -                             | - | 445036.96                                   | 2231328.02 | Картометрический метод                                    | 5.0   | -  |
| 14319   | -                             | - | 445021.57                                   | 2231319.74 | Картометрический метод                                    | 5.0   | -  |
| 14320   | -                             | - | 445021.33                                   | 2231319.61 | Картометрический метод                                    | 5.0   | -  |
| 14321   | -                             | - | 445013.13                                   | 2231328.32 | Картометрический метод                                    | 5.0   | -  |
| 14322   | -                             | - | 445013.13                                   | 2231328.31 | Картометрический метод                                    | 5.0   | -  |
| 14323   | -                             | - | 445019.88                                   | 2231312.44 | Картометрический метод                                    | 5.0   | -  |
| 14324   | -                             | - | 445040.12                                   | 2231273.35 | Картометрический метод                                    | 5.0   | -  |

| 2. Сведения о характерных точках границ объекта |                               |   |   |            |   |   |  |
|---|-------------------------------|---|---|------------|---|---|--|
| Обозначение<br>характерных<br>точек границ      | Существующие<br>координаты, м |   | Измененные<br>(уточненные)<br>координаты, м |            | Метод<br>определения<br>координат<br>характерной<br>точки | Средняя<br>квадратическая<br>погрешность<br>положения<br>характерной<br>точки (Mt), м | Описание<br>обозначения<br>точки на<br>местности<br>(при<br>наличии) |
|   | X                             | Y | X   | Y          |   |   |  |
| 1   | 2                             | 3 | 4   | 5          | 6   | 7   | 8  |
| 14325   | -                             | - | 445040.13                                   | 2231273.34 | Картометрический метод                                    | 5.0   | -  |
| 14326   | -                             | - | 445043.27                                   | 2231280.72 | Картометрический метод                                    | 5.0   | -  |
| 14327   | -                             | - | 445071.68                                   | 2231298.95 | Картометрический метод                                    | 5.0   | -  |
| 14328   | -                             | - | 445071.99                                   | 2231298.74 | Картометрический метод                                    | 5.0   | -  |
| 14329   | -                             | - | 445103.17                                   | 2231319.76 | Картометрический метод                                    | 5.0   | -  |
| 14330   | -                             | - | 445103.40                                   | 2231319.91 | Картометрический метод                                    | 5.0   | -  |
| 14331   | -                             | - | 445103.89                                   | 2231320.25 | Картометрический метод                                    | 5.0   | -  |
| 14332   | -                             | - | 445103.87                                   | 2231320.29 | Картометрический метод                                    | 5.0   | -  |
| 14333   | -                             | - | 445103.95                                   | 2231320.34 | Картометрический метод                                    | 5.0   | -  |
| 14334   | -                             | - | 445130.93                                   | 2231339.48 | Картометрический метод                                    | 5.0   | -  |
| 14335   | -                             | - | 445130.24                                   | 2231340.70 | Картометрический метод                                    | 5.0   | -  |
| 14336   | -                             | - | 445134.54                                   | 2231343.43 | Картометрический метод                                    | 5.0   | -  |
| 14337   | -                             | - | 445134.04                                   | 2231344.24 | Картометрический метод                                    | 5.0   | -  |
| 14338   | -                             | - | 445163.90                                   | 2231364.34 | Картометрический метод                                    | 5.0   | -  |
| 14339   | -                             | - | 445164.93                                   | 2231364.55 | Картометрический метод                                    | 5.0   | -  |
| 14340   | -                             | - | 445165.35                                   | 2231364.21 | Картометрический метод                                    | 5.0   | -  |
| 14341   | -                             | - | 445172.10                                   | 2231367.63 | Картометрический метод                                    | 5.0   | -  |
| 14342   | -                             | - | 445204.78                                   | 2231392.64 | Картометрический метод                                    | 5.0   | -  |
| 14343   | -                             | - | 445189.75                                   | 2231407.84 | Картометрический метод                                    | 5.0   | -  |
| 14344   | -                             | - | 445186.47                                   | 2231416.46 | Картометрический метод                                    | 5.0   | -  |
| 14297   | -                             | - | 445183.97                                   | 2231416.34 | Картометрический метод                                    | 5.0   | -  |
| 14345   | -                             | - | 444416.16                                   | 2231326.46 | Картометрический метод                                    | 5.0   | -  |
| 14346   | -                             | - | 444443.76                                   | 2231278.00 | Картометрический метод                                    | 5.0   | -  |
| 14347   | -                             | - | 444446.34                                   | 2231279.37 | Картометрический метод                                    | 5.0   | -  |
| 14348   | -                             | - | 444450.21                                   | 2231272.38 | Картометрический метод                                    | 5.0   | -  |

| 2. Сведения о характерных точках границ объекта |                               |   |   |            |   |   |  |
|---|-------------------------------|---|---|------------|---|---|--|
| Обозначение<br>характерных<br>точек границ      | Существующие<br>координаты, м |   | Измененные<br>(уточненные)<br>координаты, м |            | Метод<br>определения<br>координат<br>характерной<br>точки | Средняя<br>квадратическая<br>погрешность<br>положения<br>характерной<br>точки (Mt), м | Описание<br>обозначения<br>точки на<br>местности<br>(при<br>наличии) |
|   | X                             | Y | X   | Y          |   |   |  |
| 1   | 2                             | 3 | 4   | 5          | 6   | 7   | 8  |
| 14349   | -                             | - | 444447.72                                   | 2231271.05 | Картометрический метод                                    | 5.0   | -  |
| 14350   | -                             | - | 444457.43                                   | 2231254.00 | Картометрический метод                                    | 5.0   | -  |
| 14351   | -                             | - | 444454.61                                   | 2231253.08 | Картометрический метод                                    | 5.0   | -  |
| 14352   | -                             | - | 444461.92                                   | 2231230.89 | Картометрический метод                                    | 5.0   | -  |
| 14353   | -                             | - | 444464.80                                   | 2231231.84 | Картометрический метод                                    | 5.0   | -  |
| 14354   | -                             | - | 444466.65                                   | 2231225.89 | Картометрический метод                                    | 5.0   | -  |
| 14355   | -                             | - | 444466.67                                   | 2231225.90 | Картометрический метод                                    | 5.0   | -  |
| 14356   | -                             | - | 444467.64                                   | 2231226.20 | Картометрический метод                                    | 5.0   | -  |
| 14357   | -                             | - | 444470.10                                   | 2231218.52 | Картометрический метод                                    | 5.0   | -  |
| 14358   | -                             | - | 444471.88                                   | 2231219.08 | Картометрический метод                                    | 5.0   | -  |
| 14359   | -                             | - | 444474.12                                   | 2231219.81 | Картометрический метод                                    | 5.0   | -  |
| 14360   | -                             | - | 444501.68                                   | 2231233.43 | Картометрический метод                                    | 5.0   | -  |
| 14361   | -                             | - | 444539.28                                   | 2231256.13 | Картометрический метод                                    | 5.0   | -  |
| 14362   | -                             | - | 444537.06                                   | 2231259.16 | Картометрический метод                                    | 5.0   | -  |
| 14363   | -                             | - | 444516.34                                   | 2231286.76 | Картометрический метод                                    | 5.0   | -  |
| 14364   | -                             | - | 444512.17                                   | 2231283.59 | Картометрический метод                                    | 5.0   | -  |
| 14365   | -                             | - | 444486.03                                   | 2231322.41 | Картометрический метод                                    | 5.0   | -  |
| 14366   | -                             | - | 444475.89                                   | 2231315.13 | Картометрический метод                                    | 5.0   | -  |
| 14367   | -                             | - | 444453.45                                   | 2231351.84 | Картометрический метод                                    | 5.0   | -  |
| 14345   | -                             | - | 444416.16                                   | 2231326.46 | Картометрический метод                                    | 5.0   | -  |
| 14368   | -                             | - | 445399.69                                   | 2233783.04 | Картометрический метод                                    | 5.0   | -  |
| 14369   | -                             | - | 445396.03                                   | 2233757.79 | Картометрический метод                                    | 5.0   | -  |
| 14370   | -                             | - | 445396.52                                   | 2233757.41 | Картометрический метод                                    | 5.0   | -  |
| 14371   | -                             | - | 445392.82                                   | 2233732.16 | Картометрический метод                                    | 5.0   | -  |
| 14372   | -                             | - | 445389.60                                   | 2233710.21 | Картометрический метод                                    | 5.0   | -  |



| 2. Сведения о характерных точках границ объекта |                               |   |   |            |   |   |  |
|---|-------------------------------|---|---|------------|---|---|--|
| Обозначение<br>характерных<br>точек границ      | Существующие<br>координаты, м |   | Измененные<br>(уточненные)<br>координаты, м |            | Метод<br>определения<br>координат<br>характерной<br>точки | Средняя<br>квадратическая<br>погрешность<br>положения<br>характерной<br>точки (Mt), м | Описание<br>обозначения<br>точки на<br>местности<br>(при<br>наличии) |
|   | X                             | Y | X   | Y          |   |   |  |
| 1   | 2                             | 3 | 4   | 5          | 6   | 7   | 8  |
| 14373   | -                             | - | 445390.29                                   | 2233703.77 | Картометрический метод                                    | 5.0   | -  |
| 14374   | -                             | - | 445390.34                                   | 2233703.37 | Картометрический метод                                    | 5.0   | -  |
| 14375   | -                             | - | 445419.94                                   | 2233698.76 | Картометрический метод                                    | 5.0   | -  |
| 14376   | -                             | - | 445421.59                                   | 2233698.63 | Картометрический метод                                    | 5.0   | -  |
| 14377   | -                             | - | 445457.93                                   | 2233693.68 | Картометрический метод                                    | 5.0   | -  |
| 14378   | -                             | - | 445495.53                                   | 2233687.95 | Картометрический метод                                    | 5.0   | -  |
| 14379   | -                             | - | 445503.56                                   | 2233687.01 | Картометрический метод                                    | 5.0   | -  |
| 14380   | -                             | - | 445499.60                                   | 2233692.41 | Картометрический метод                                    | 5.0   | -  |
| 14381   | -                             | - | 445466.92                                   | 2233736.99 | Картометрический метод                                    | 5.0   | -  |
| 14382   | -                             | - | 445466.89                                   | 2233737.02 | Картометрический метод                                    | 5.0   | -  |
| 14383   | -                             | - | 445439.70                                   | 2233775.25 | Картометрический метод                                    | 5.0   | -  |
| 14384   | -                             | - | 445435.52                                   | 2233781.14 | Картометрический метод                                    | 5.0   | -  |
| 14385   | -                             | - | 445425.92                                   | 2233794.26 | Картометрический метод                                    | 5.0   | -  |
| 14386   | -                             | - | 445423.34                                   | 2233797.79 | Картометрический метод                                    | 5.0   | -  |
| 14387   | -                             | - | 445420.14                                   | 2233802.17 | Картометрический метод                                    | 5.0   | -  |
| 14388   | -                             | - | 445418.31                                   | 2233804.61 | Картометрический метод                                    | 5.0   | -  |
| 14389   | -                             | - | 445415.16                                   | 2233808.72 | Картометрический метод                                    | 5.0   | -  |
| 14390   | -                             | - | 445411.19                                   | 2233814.03 | Картометрический метод                                    | 5.0   | -  |
| 14391   | -                             | - | 445408.06                                   | 2233815.30 | Картометрический метод                                    | 5.0   | -  |
| 14392   | -                             | - | 445404.59                                   | 2233816.71 | Картометрический метод                                    | 5.0   | -  |
| 14368   | -                             | - | 445399.69                                   | 2233783.04 | Картометрический метод                                    | 5.0   | -  |
| 14393   | -                             | - | 444481.19                                   | 2234388.80 | Картометрический метод                                    | 5.0   | -  |
| 14394   | -                             | - | 444480.78                                   | 2234388.48 | Картометрический метод                                    | 5.0   | -  |
| 14395   | -                             | - | 444481.09                                   | 2234354.05 | Картометрический метод                                    | 5.0   | -  |
| 14396   | -                             | - | 444481.09                                   | 2234354.04 | Картометрический метод                                    | 5.0   | -  |

| 2. Сведения о характерных точках границ объекта |                               |   |   |            |   |   |  |
|---|-------------------------------|---|---|------------|---|---|--|
| Обозначение<br>характерных<br>точек границ      | Существующие<br>координаты, м |   | Измененные<br>(уточненные)<br>координаты, м |            | Метод<br>определения<br>координат<br>характерной<br>точки | Средняя<br>квадратическая<br>погрешность<br>положения<br>характерной<br>точки (Mt), м | Описание<br>обозначения<br>точки на<br>местности<br>(при<br>наличии) |
|   | X                             | Y | X   | Y          |   |   |  |
| 1   | 2                             | 3 | 4   | 5          | 6   | 7   | 8  |
| 14397   | -                             | - | 444481.32                                   | 2234328.04 | Картометрический метод                                    | 5.0   | -  |
| 14398   | -                             | - | 444481.46                                   | 2234312.63 | Картометрический метод                                    | 5.0   | -  |
| 14399   | -                             | - | 444485.47                                   | 2234312.89 | Картометрический метод                                    | 5.0   | -  |
| 14400   | -                             | - | 444576.39                                   | 2234309.17 | Картометрический метод                                    | 5.0   | -  |
| 14401   | -                             | - | 444577.70                                   | 2234331.68 | Картометрический метод                                    | 5.0   | -  |
| 14402   | -                             | - | 444577.70                                   | 2234331.74 | Картометрический метод                                    | 5.0   | -  |
| 14403   | -                             | - | 444578.66                                   | 2234348.05 | Картометрический метод                                    | 5.0   | -  |
| 14404   | -                             | - | 444578.66                                   | 2234348.06 | Картометрический метод                                    | 5.0   | -  |
| 14405   | -                             | - | 444574.32                                   | 2234350.48 | Картометрический метод                                    | 5.0   | -  |
| 14406   | -                             | - | 444563.75                                   | 2234356.90 | Картометрический метод                                    | 5.0   | -  |
| 14407   | -                             | - | 444557.07                                   | 2234360.65 | Картометрический метод                                    | 5.0   | -  |
| 14408   | -                             | - | 444541.34                                   | 2234369.43 | Картометрический метод                                    | 5.0   | -  |
| 14409   | -                             | - | 444541.40                                   | 2234371.14 | Картометрический метод                                    | 5.0   | -  |
| 14410   | -                             | - | 444541.35                                   | 2234371.20 | Картометрический метод                                    | 5.0   | -  |
| 14411   | -                             | - | 444518.95                                   | 2234398.56 | Картометрический метод                                    | 5.0   | -  |
| 14412   | -                             | - | 444481.52                                   | 2234403.04 | Картометрический метод                                    | 5.0   | -  |
| 14393   | -                             | - | 444481.19                                   | 2234388.80 | Картометрический метод                                    | 5.0   | -  |
| 14413   | -                             | - | 443841.85                                   | 2232863.32 | Картометрический метод                                    | 5.0   | -  |
| 14414   | -                             | - | 443836.88                                   | 2232862.86 | Картометрический метод                                    | 5.0   | -  |
| 14415   | -                             | - | 443807.02                                   | 2232859.98 | Картометрический метод                                    | 5.0   | -  |
| 14416   | -                             | - | 443777.15                                   | 2232857.08 | Картометрический метод                                    | 5.0   | -  |
| 14417   | -                             | - | 443777.15                                   | 2232857.09 | Картометрический метод                                    | 5.0   | -  |
| 14418   | -                             | - | 443747.29                                   | 2232854.21 | Картометрический метод                                    | 5.0   | -  |
| 14419   | -                             | - | 443747.29                                   | 2232854.20 | Картометрический метод                                    | 5.0   | -  |
| 14420   | -                             | - | 443717.44                                   | 2232851.33 | Картометрический метод                                    | 5.0   | -  |

| 2. Сведения о характерных точках границ объекта |                               |   |   |            |   |   |  |
|---|-------------------------------|---|---|------------|---|---|--|
| Обозначение<br>характерных<br>точек границ      | Существующие<br>координаты, м |   | Измененные<br>(уточненные)<br>координаты, м |            | Метод<br>определения<br>координат<br>характерной<br>точки | Средняя<br>квадратическая<br>погрешность<br>положения<br>характерной<br>точки (Mt), м | Описание<br>обозначения<br>точки на<br>местности<br>(при<br>наличии) |
|   | X                             | Y | X   | Y          |   |   |  |
| 1   | 2                             | 3 | 4   | 5          | 6   | 7   | 8  |
| 14421   | -                             | - | 443721.27                                   | 2232811.51 | Картометрический метод                                    | 5.0   | -  |
| 14422   | -                             | - | 443751.13                                   | 2232814.38 | Картометрический метод                                    | 5.0   | -  |
| 14423   | -                             | - | 443781.00                                   | 2232817.26 | Картометрический метод                                    | 5.0   | -  |
| 14424   | -                             | - | 443845.69                                   | 2232823.48 | Картометрический метод                                    | 5.0   | -  |
| 14425   | -                             | - | 443867.58                                   | 2232825.60 | Картометрический метод                                    | 5.0   | -  |
| 14426   | -                             | - | 443867.58                                   | 2232825.63 | Картометрический метод                                    | 5.0   | -  |
| 14427   | -                             | - | 443869.71                                   | 2232865.84 | Картометрический метод                                    | 5.0   | -  |
| 14428   | -                             | - | 443869.72                                   | 2232866.01 | Картометрический метод                                    | 5.0   | -  |
| 14413   | -                             | - | 443841.85                                   | 2232863.32 | Картометрический метод                                    | 5.0   | -  |
| 14429   | -                             | - | 442159.73                                   | 2234032.90 | Картометрический метод                                    | 5.0   | -  |
| 14430   | -                             | - | 442084.88                                   | 2233986.67 | Картометрический метод                                    | 5.0   | -  |
| 14431   | -                             | - | 442079.96                                   | 2233983.06 | Картометрический метод                                    | 5.0   | -  |
| 14432   | -                             | - | 442038.99                                   | 2233959.40 | Картометрический метод                                    | 5.0   | -  |
| 14433   | -                             | - | 442038.20                                   | 2233950.44 | Картометрический метод                                    | 5.0   | -  |
| 14434   | -                             | - | 442045.16                                   | 2233937.81 | Картометрический метод                                    | 5.0   | -  |
| 14435   | -                             | - | 442053.56                                   | 2233931.78 | Картометрический метод                                    | 5.0   | -  |
| 14436   | -                             | - | 442065.94                                   | 2233930.19 | Картометрический метод                                    | 5.0   | -  |
| 14437   | -                             | - | 442068.23                                   | 2233931.67 | Картометрический метод                                    | 5.0   | -  |
| 14438   | -                             | - | 442102.42                                   | 2233953.78 | Картометрический метод                                    | 5.0   | -  |
| 14439   | -                             | - | 442102.97                                   | 2233952.79 | Картометрический метод                                    | 5.0   | -  |
| 14440   | -                             | - | 442141.44                                   | 2233976.13 | Картометрический метод                                    | 5.0   | -  |
| 14441   | -                             | - | 442145.88                                   | 2233981.40 | Картометрический метод                                    | 5.0   | -  |
| 14442   | -                             | - | 442159.27                                   | 2233989.95 | Картометрический метод                                    | 5.0   | -  |
| 14443   | -                             | - | 442174.67                                   | 2233999.80 | Картометрический метод                                    | 5.0   | -  |
| 14444   | -                             | - | 442187.35                                   | 2234007.90 | Картометрический метод                                    | 5.0   | -  |

| 2. Сведения о характерных точках границ объекта |                               |   |   |            |   |   |  |
|---|-------------------------------|---|---|------------|---|---|--|
| Обозначение<br>характерных<br>точек границ      | Существующие<br>координаты, м |   | Измененные<br>(уточненные)<br>координаты, м |            | Метод<br>определения<br>координат<br>характерной<br>точки | Средняя<br>квадратическая<br>погрешность<br>положения<br>характерной<br>точки (Mt), м | Описание<br>обозначения<br>точки на<br>местности<br>(при<br>наличии) |
|   | X                             | Y | X   | Y          |   |   |  |
| 1   | 2                             | 3 | 4   | 5          | 6   | 7   | 8  |
| 14445   | -                             | - | 442187.34                                   | 2234007.90 | Картометрический метод                                    | 5.0   | -  |
| 14446   | -                             | - | 442187.11                                   | 2234007.76 | Картометрический метод                                    | 5.0   | -  |
| 14447   | -                             | - | 442186.30                                   | 2234009.78 | Картометрический метод                                    | 5.0   | -  |
| 14448   | -                             | - | 442177.88                                   | 2234024.99 | Картометрический метод                                    | 5.0   | -  |
| 14449   | -                             | - | 442186.59                                   | 2234029.88 | Картометрический метод                                    | 5.0   | -  |
| 14450   | -                             | - | 442184.98                                   | 2234033.46 | Картометрический метод                                    | 5.0   | -  |
| 14451   | -                             | - | 442184.99                                   | 2234033.47 | Картометрический метод                                    | 5.0   | -  |
| 14452   | -                             | - | 442180.80                                   | 2234042.73 | Картометрический метод                                    | 5.0   | -  |
| 14429   | -                             | - | 442159.73                                   | 2234032.90 | Картометрический метод                                    | 5.0   | -  |
| 14453   | -                             | - | 444240.83                                   | 2232911.61 | Картометрический метод                                    | 5.0   | -  |
| 14454   | -                             | - | 444241.70                                   | 2232850.19 | Картометрический метод                                    | 5.0   | -  |
| 14455   | -                             | - | 444242.44                                   | 2232798.56 | Картометрический метод                                    | 5.0   | -  |
| 14456   | -                             | - | 444242.70                                   | 2232777.88 | Картометрический метод                                    | 5.0   | -  |
| 14457   | -                             | - | 444330.16                                   | 2232729.30 | Картометрический метод                                    | 5.0   | -  |
| 14458   | -                             | - | 444355.48                                   | 2232739.42 | Картометрический метод                                    | 5.0   | -  |
| 14459   | -                             | - | 444336.00                                   | 2232751.60 | Картометрический метод                                    | 5.0   | -  |
| 14460   | -                             | - | 444321.82                                   | 2232760.49 | Картометрический метод                                    | 5.0   | -  |
| 14461   | -                             | - | 444294.34                                   | 2232777.65 | Картометрический метод                                    | 5.0   | -  |
| 14462   | -                             | - | 444289.53                                   | 2232780.65 | Картометрический метод                                    | 5.0   | -  |
| 14463   | -                             | - | 444280.40                                   | 2232799.10 | Картометрический метод                                    | 5.0   | -  |
| 14464   | -                             | - | 444265.41                                   | 2232834.67 | Картометрический метод                                    | 5.0   | -  |
| 14465   | -                             | - | 444265.35                                   | 2232850.52 | Картометрический метод                                    | 5.0   | -  |
| 14466   | -                             | - | 444265.13                                   | 2232911.96 | Картометрический метод                                    | 5.0   | -  |
| 14453   | -                             | - | 444240.83                                   | 2232911.61 | Картометрический метод                                    | 5.0   | -  |
| 14467   | -                             | - | 447043.96                                   | 2232797.75 | Картометрический метод                                    | 5.0   | -  |

| 2. Сведения о характерных точках границ объекта |                               |   |   |            |   |   |  |
|---|-------------------------------|---|---|------------|---|---|--|
| Обозначение<br>характерных<br>точек границ      | Существующие<br>координаты, м |   | Измененные<br>(уточненные)<br>координаты, м |            | Метод<br>определения<br>координат<br>характерной<br>точки | Средняя<br>квадратическая<br>погрешность<br>положения<br>характерной<br>точки (Mt), м | Описание<br>обозначения<br>точки на<br>местности<br>(при<br>наличии) |
|   | X                             | Y | X   | Y          |   |   |  |
| 1   | 2                             | 3 | 4   | 5          | 6   | 7   | 8  |
| 14468   | -                             | - | 447043.93                                   | 2232797.71 | Картометрический метод                                    | 5.0   | -  |
| 14469   | -                             | - | 447038.74                                   | 2232792.36 | Картометрический метод                                    | 5.0   | -  |
| 14470   | -                             | - | 447028.14                                   | 2232781.43 | Картометрический метод                                    | 5.0   | -  |
| 14471   | -                             | - | 447016.38                                   | 2232790.99 | Картометрический метод                                    | 5.0   | -  |
| 14472   | -                             | - | 447006.79                                   | 2232800.82 | Картометрический метод                                    | 5.0   | -  |
| 14473   | -                             | - | 447006.48                                   | 2232801.14 | Картометрический метод                                    | 5.0   | -  |
| 14474   | -                             | - | 447002.22                                   | 2232797.27 | Картометрический метод                                    | 5.0   | -  |
| 14475   | -                             | - | 446993.13                                   | 2232789.04 | Картометрический метод                                    | 5.0   | -  |
| 14476   | -                             | - | 446980.07                                   | 2232794.69 | Картометрический метод                                    | 5.0   | -  |
| 14477   | -                             | - | 446959.42                                   | 2232780.64 | Картометрический метод                                    | 5.0   | -  |
| 14478   | -                             | - | 446958.16                                   | 2232774.69 | Картометрический метод                                    | 5.0   | -  |
| 14479   | -                             | - | 446957.39                                   | 2232771.03 | Картометрический метод                                    | 5.0   | -  |
| 14480   | -                             | - | 446976.12                                   | 2232748.84 | Картометрический метод                                    | 5.0   | -  |
| 14481   | -                             | - | 446977.47                                   | 2232748.00 | Картометрический метод                                    | 5.0   | -  |
| 14482   | -                             | - | 446979.47                                   | 2232746.76 | Картометрический метод                                    | 5.0   | -  |
| 14483   | -                             | - | 446989.74                                   | 2232731.82 | Картометрический метод                                    | 5.0   | -  |
| 14484   | -                             | - | 447007.54                                   | 2232705.87 | Картометрический метод                                    | 5.0   | -  |
| 14485   | -                             | - | 447032.00                                   | 2232729.60 | Картометрический метод                                    | 5.0   | -  |
| 14486   | -                             | - | 447037.23                                   | 2232735.92 | Картометрический метод                                    | 5.0   | -  |
| 14487   | -                             | - | 447056.90                                   | 2232756.26 | Картометрический метод                                    | 5.0   | -  |
| 14488   | -                             | - | 447052.47                                   | 2232759.50 | Картометрический метод                                    | 5.0   | -  |
| 14489   | -                             | - | 447063.10                                   | 2232775.93 | Картометрический метод                                    | 5.0   | -  |
| 14490   | -                             | - | 447062.69                                   | 2232776.37 | Картометрический метод                                    | 5.0   | -  |
| 14491   | -                             | - | 447065.11                                   | 2232778.50 | Картометрический метод                                    | 5.0   | -  |
| 14492   | -                             | - | 447067.99                                   | 2232789.02 | Картометрический метод                                    | 5.0   | -  |

| 2. Сведения о характерных точках границ объекта |                               |   |   |            |   |   |  |
|---|-------------------------------|---|---|------------|---|---|--|
| Обозначение<br>характерных<br>точек границ      | Существующие<br>координаты, м |   | Измененные<br>(уточненные)<br>координаты, м |            | Метод<br>определения<br>координат<br>характерной<br>точки | Средняя<br>квадратическая<br>погрешность<br>положения<br>характерной<br>точки (Mt), м | Описание<br>обозначения<br>точки на<br>местности<br>(при<br>наличии) |
|   | X                             | Y | X   | Y          |   |   |  |
| 1   | 2                             | 3 | 4   | 5          | 6   | 7   | 8  |
| 14493   | -                             | - | 447067.98                                   | 2232789.04 | Картометрический метод                                    | 5.0   | -  |
| 14494   | -                             | - | 447067.62                                   | 2232789.71 | Картометрический метод                                    | 5.0   | -  |
| 14495   | -                             | - | 447067.61                                   | 2232789.74 | Картометрический метод                                    | 5.0   | -  |
| 14496   | -                             | - | 447066.26                                   | 2232792.35 | Картометрический метод                                    | 5.0   | -  |
| 14497   | -                             | - | 447058.11                                   | 2232800.49 | Картометрический метод                                    | 5.0   | -  |
| 14498   | -                             | - | 447058.09                                   | 2232800.51 | Картометрический метод                                    | 5.0   | -  |
| 14499   | -                             | - | 447057.98                                   | 2232800.61 | Картометрический метод                                    | 5.0   | -  |
| 14500   | -                             | - | 447052.23                                   | 2232806.36 | Картометрический метод                                    | 5.0   | -  |
| 14467   | -                             | - | 447043.96                                   | 2232797.75 | Картометрический метод                                    | 5.0   | -  |
| 14501   | -                             | - | 445861.78                                   | 2233088.30 | Картометрический метод                                    | 5.0   | -  |
| 14502   | -                             | - | 445857.83                                   | 2233066.99 | Картометрический метод                                    | 5.0   | -  |
| 14503   | -                             | - | 445863.03                                   | 2233065.30 | Картометрический метод                                    | 5.0   | -  |
| 14504   | -                             | - | 445862.59                                   | 2233063.42 | Картометрический метод                                    | 5.0   | -  |
| 14505   | -                             | - | 445854.66                                   | 2233023.31 | Картометрический метод                                    | 5.0   | -  |
| 14506   | -                             | - | 445874.33                                   | 2233020.54 | Картометрический метод                                    | 5.0   | -  |
| 14507   | -                             | - | 445877.82                                   | 2233020.05 | Картометрический метод                                    | 5.0   | -  |
| 14508   | -                             | - | 445877.80                                   | 2233019.69 | Картометрический метод                                    | 5.0   | -  |
| 14509   | -                             | - | 445892.48                                   | 2233017.69 | Картометрический метод                                    | 5.0   | -  |
| 14510   | -                             | - | 445893.67                                   | 2233020.59 | Картометрический метод                                    | 5.0   | -  |
| 14511   | -                             | - | 445893.79                                   | 2233020.87 | Картометрический метод                                    | 5.0   | -  |
| 14512   | -                             | - | 445896.24                                   | 2233020.19 | Картометрический метод                                    | 5.0   | -  |
| 14513   | -                             | - | 445896.85                                   | 2233020.02 | Картометрический метод                                    | 5.0   | -  |
| 14514   | -                             | - | 445896.88                                   | 2233020.09 | Картометрический метод                                    | 5.0   | -  |
| 14515   | -                             | - | 445900.51                                   | 2233028.32 | Картометрический метод                                    | 5.0   | -  |
| 14516   | -                             | - | 445907.71                                   | 2233044.63 | Картометрический метод                                    | 5.0   | -  |

| 2. Сведения о характерных точках границ объекта |                               |   |   |            |   |   |  |
|---|-------------------------------|---|---|------------|---|---|--|
| Обозначение<br>характерных<br>точек границ      | Существующие<br>координаты, м |   | Измененные<br>(уточненные)<br>координаты, м |            | Метод<br>определения<br>координат<br>характерной<br>точки | Средняя<br>квадратическая<br>погрешность<br>положения<br>характерной<br>точки (Mt), м | Описание<br>обозначения<br>точки на<br>местности<br>(при<br>наличии) |
|   | X                             | Y | X   | Y          |   |   |  |
| 1   | 2                             | 3 | 4   | 5          | 6   | 7   | 8  |
| 14517   | -                             | - | 445908.10                                   | 2233044.47 | Картометрический метод                                    | 5.0   | -  |
| 14518   | -                             | - | 445908.15                                   | 2233044.45 | Картометрический метод                                    | 5.0   | -  |
| 14519   | -                             | - | 445915.31                                   | 2233061.77 | Картометрический метод                                    | 5.0   | -  |
| 14520   | -                             | - | 445929.47                                   | 2233096.05 | Картометрический метод                                    | 5.0   | -  |
| 14521   | -                             | - | 445936.38                                   | 2233112.78 | Картометрический метод                                    | 5.0   | -  |
| 14522   | -                             | - | 445906.58                                   | 2233121.97 | Картометрический метод                                    | 5.0   | -  |
| 14523   | -                             | - | 445878.81                                   | 2233132.39 | Картометрический метод                                    | 5.0   | -  |
| 14501   | -                             | - | 445861.78                                   | 2233088.30 | Картометрический метод                                    | 5.0   | -  |
| 14524   | -                             | - | 439855.44                                   | 2241101.53 | Картометрический метод                                    | 5.0   | -  |
| 14525   | -                             | - | 439831.52                                   | 2241098.57 | Картометрический метод                                    | 5.0   | -  |
| 14526   | -                             | - | 439825.90                                   | 2241097.87 | Картометрический метод                                    | 5.0   | -  |
| 14527   | -                             | - | 439789.76                                   | 2241093.40 | Картометрический метод                                    | 5.0   | -  |
| 14528   | -                             | - | 439748.64                                   | 2241088.33 | Картометрический метод                                    | 5.0   | -  |
| 14529   | -                             | - | 439706.56                                   | 2241083.13 | Картометрический метод                                    | 5.0   | -  |
| 14530   | -                             | - | 439712.21                                   | 2241048.28 | Картометрический метод                                    | 5.0   | -  |
| 14531   | -                             | - | 439753.04                                   | 2241053.81 | Картометрический метод                                    | 5.0   | -  |
| 14532   | -                             | - | 439794.05                                   | 2241059.37 | Картометрический метод                                    | 5.0   | -  |
| 14533   | -                             | - | 439835.55                                   | 2241065.00 | Картометрический метод                                    | 5.0   | -  |
| 14534   | -                             | - | 439878.24                                   | 2241070.78 | Картометрический метод                                    | 5.0   | -  |
| 14535   | -                             | - | 439873.28                                   | 2241103.74 | Картометрический метод                                    | 5.0   | -  |
| 14524   | -                             | - | 439855.44                                   | 2241101.53 | Картометрический метод                                    | 5.0   | -  |
| 14536   | -                             | - | 446000.78                                   | 2235857.29 | Картометрический метод                                    | 5.0   | -  |
| 14537   | -                             | - | 446019.63                                   | 2235823.42 | Картометрический метод                                    | 5.0   | -  |
| 14538   | -                             | - | 446021.92                                   | 2235819.76 | Картометрический метод                                    | 5.0   | -  |
| 14539   | -                             | - | 446024.36                                   | 2235817.57 | Картометрический метод                                    | 5.0   | -  |

| 2. Сведения о характерных точках границ объекта |                               |   |   |            |   |   |  |
|---|-------------------------------|---|---|------------|---|---|--|
| Обозначение<br>характерных<br>точек границ      | Существующие<br>координаты, м |   | Измененные<br>(уточненные)<br>координаты, м |            | Метод<br>определения<br>координат<br>характерной<br>точки | Средняя<br>квадратическая<br>погрешность<br>положения<br>характерной<br>точки (Mt), м | Описание<br>обозначения<br>точки на<br>местности<br>(при<br>наличии) |
|   | X                             | Y | X   | Y          |   |   |  |
| 1   | 2                             | 3 | 4   | 5          | 6   | 7   | 8  |
| 14540   | -                             | - | 446064.09                                   | 2235797.59 | Картометрический метод                                    | 5.0   | -  |
| 14541   | -                             | - | 446078.11                                   | 2235788.23 | Картометрический метод                                    | 5.0   | -  |
| 14542   | -                             | - | 446082.33                                   | 2235785.41 | Картометрический метод                                    | 5.0   | -  |
| 14543   | -                             | - | 446086.46                                   | 2235789.18 | Картометрический метод                                    | 5.0   | -  |
| 14544   | -                             | - | 446095.09                                   | 2235797.07 | Картометрический метод                                    | 5.0   | -  |
| 14545   | -                             | - | 446099.57                                   | 2235798.63 | Картометрический метод                                    | 5.0   | -  |
| 14546   | -                             | - | 446100.86                                   | 2235800.11 | Картометрический метод                                    | 5.0   | -  |
| 14547   | -                             | - | 446109.08                                   | 2235809.57 | Картометрический метод                                    | 5.0   | -  |
| 14548   | -                             | - | 446108.88                                   | 2235811.18 | Картометрический метод                                    | 5.0   | -  |
| 14549   | -                             | - | 446108.87                                   | 2235811.30 | Картометрический метод                                    | 5.0   | -  |
| 14550   | -                             | - | 446085.71                                   | 2235833.89 | Картометрический метод                                    | 5.0   | -  |
| 14551   | -                             | - | 446083.41                                   | 2235836.01 | Картометрический метод                                    | 5.0   | -  |
| 14552   | -                             | - | 446083.30                                   | 2235836.12 | Картометрический метод                                    | 5.0   | -  |
| 14553   | -                             | - | 446083.19                                   | 2235836.22 | Картометрический метод                                    | 5.0   | -  |
| 14554   | -                             | - | 446081.46                                   | 2235837.81 | Картометрический метод                                    | 5.0   | -  |
| 14555   | -                             | - | 446068.50                                   | 2235849.46 | Картометрический метод                                    | 5.0   | -  |
| 14556   | -                             | - | 446065.68                                   | 2235847.36 | Картометрический метод                                    | 5.0   | -  |
| 14557   | -                             | - | 446063.38                                   | 2235845.66 | Картометрический метод                                    | 5.0   | -  |
| 14558   | -                             | - | 446047.22                                   | 2235865.37 | Картометрический метод                                    | 5.0   | -  |
| 14559   | -                             | - | 446046.51                                   | 2235866.24 | Картометрический метод                                    | 5.0   | -  |
| 14560   | -                             | - | 446045.84                                   | 2235867.05 | Картометрический метод                                    | 5.0   | -  |
| 14561   | -                             | - | 446039.87                                   | 2235874.33 | Картометрический метод                                    | 5.0   | -  |
| 14562   | -                             | - | 446038.73                                   | 2235875.72 | Картометрический метод                                    | 5.0   | -  |
| 14563   | -                             | - | 446035.89                                   | 2235879.06 | Картометрический метод                                    | 5.0   | -  |
| 14536   | -                             | - | 446000.78                                   | 2235857.29 | Картометрический метод                                    | 5.0   | -  |



| 2. Сведения о характерных точках границ объекта |                               |   |   |            |   |   |  |
|---|-------------------------------|---|---|------------|---|---|--|
| Обозначение<br>характерных<br>точек границ      | Существующие<br>координаты, м |   | Измененные<br>(уточненные)<br>координаты, м |            | Метод<br>определения<br>координат<br>характерной<br>точки | Средняя<br>квадратическая<br>погрешность<br>положения<br>характерной<br>точки (Mt), м | Описание<br>обозначения<br>точки на<br>местности<br>(при<br>наличии) |
|   | X                             | Y | X   | Y          |   |   |  |
| 1   | 2                             | 3 | 4   | 5          | 6   | 7   | 8  |
| 14564   | -                             | - | 445053.91                                   | 2234499.15 | Картометрический метод                                    | 5.0   | -  |
| 14565   | -                             | - | 445053.37                                   | 2234425.86 | Картометрический метод                                    | 5.0   | -  |
| 14566   | -                             | - | 445059.69                                   | 2234365.88 | Картометрический метод                                    | 5.0   | -  |
| 14567   | -                             | - | 445098.48                                   | 2234377.88 | Картометрический метод                                    | 5.0   | -  |
| 14568   | -                             | - | 445105.33                                   | 2234379.99 | Картометрический метод                                    | 5.0   | -  |
| 14569   | -                             | - | 445072.50                                   | 2234502.83 | Картометрический метод                                    | 5.0   | -  |
| 14570   | -                             | - | 445068.17                                   | 2234503.46 | Картометрический метод                                    | 5.0   | -  |
| 14564   | -                             | - | 445053.91                                   | 2234499.15 | Картометрический метод                                    | 5.0   | -  |
| 14571   | -                             | - | 442918.38                                   | 2231618.02 | Картометрический метод                                    | 5.0   | -  |
| 14572   | -                             | - | 442918.38                                   | 2231618.01 | Картометрический метод                                    | 5.0   | -  |
| 14573   | -                             | - | 442882.82                                   | 2231598.61 | Картометрический метод                                    | 5.0   | -  |
| 14574   | -                             | - | 442905.14                                   | 2231559.53 | Картометрический метод                                    | 5.0   | -  |
| 14575   | -                             | - | 442930.22                                   | 2231573.23 | Картометрический метод                                    | 5.0   | -  |
| 14576   | -                             | - | 442932.52                                   | 2231569.13 | Картометрический метод                                    | 5.0   | -  |
| 14577   | -                             | - | 442943.43                                   | 2231575.06 | Картометрический метод                                    | 5.0   | -  |
| 14578   | -                             | - | 442943.44                                   | 2231575.05 | Картометрический метод                                    | 5.0   | -  |
| 14579   | -                             | - | 442981.70                                   | 2231595.71 | Картометрический метод                                    | 5.0   | -  |
| 14580   | -                             | - | 442982.80                                   | 2231596.31 | Картометрический метод                                    | 5.0   | -  |
| 14581   | -                             | - | 442970.99                                   | 2231616.50 | Картометрический метод                                    | 5.0   | -  |
| 14582   | -                             | - | 442976.00                                   | 2231619.49 | Картометрический метод                                    | 5.0   | -  |
| 14583   | -                             | - | 442973.45                                   | 2231623.74 | Картометрический метод                                    | 5.0   | -  |
| 14584   | -                             | - | 442961.11                                   | 2231644.38 | Картометрический метод                                    | 5.0   | -  |
| 14571   | -                             | - | 442918.38                                   | 2231618.02 | Картометрический метод                                    | 5.0   | -  |
| 14585   | -                             | - | 445082.33                                   | 2234504.23 | Картометрический метод                                    | 5.0   | -  |
| 14586   | -                             | - | 445089.08                                   | 2234478.34 | Картометрический метод                                    | 5.0   | -  |

| 2. Сведения о характерных точках границ объекта |                            |   |                                       |            |   |  |   |
|---|----------------------------|---|---------------------------------------|------------|---|--|---|
| Обозначение характерных точек границ            | Существующие координаты, м |   | Измененные (уточненные) координаты, м |            | Метод определения координат характерной точки | Средняя квадратическая погрешность положения характерной точки (Mt), м | Описание обозначения точки на местности (при наличии) |
|   | X                          | Y | X                                     | Y          |   |  |   |
| 1   | 2                          | 3 | 4                                     | 5          | 6   | 7  | 8   |
| 14587   | -                          | - | 445097.91                             | 2234445.20 | Картометрический метод                        | 5.0  | -   |
| 14588   | -                          | - | 445116.32                             | 2234377.52 | Картометрический метод                        | 5.0  | -   |
| 14589   | -                          | - | 445163.26                             | 2234391.21 | Картометрический метод                        | 5.0  | -   |
| 14590   | -                          | - | 445151.76                             | 2234401.35 | Картометрический метод                        | 5.0  | -   |
| 14591   | -                          | - | 445135.70                             | 2234409.68 | Картометрический метод                        | 5.0  | -   |
| 14592   | -                          | - | 445136.46                             | 2234412.86 | Картометрический метод                        | 5.0  | -   |
| 14593   | -                          | - | 445126.67                             | 2234420.99 | Картометрический метод                        | 5.0  | -   |
| 14594   | -                          | - | 445108.47                             | 2234432.34 | Картометрический метод                        | 5.0  | -   |
| 14595   | -                          | - | 445108.21                             | 2234432.16 | Картометрический метод                        | 5.0  | -   |
| 14596   | -                          | - | 445108.32                             | 2234432.43 | Картометрический метод                        | 5.0  | -   |
| 14597   | -                          | - | 445108.06                             | 2234432.59 | Картометрический метод                        | 5.0  | -   |
| 14598   | -                          | - | 445113.63                             | 2234447.46 | Картометрический метод                        | 5.0  | -   |
| 14599   | -                          | - | 445121.23                             | 2234474.06 | Картометрический метод                        | 5.0  | -   |
| 14600   | -                          | - | 445128.74                             | 2234500.52 | Картометрический метод                        | 5.0  | -   |
| 14601   | -                          | - | 445134.80                             | 2234521.85 | Картометрический метод                        | 5.0  | -   |
| 14602   | -                          | - | 445136.05                             | 2234526.23 | Картометрический метод                        | 5.0  | -   |
| 14585   | -                          | - | 445082.33                             | 2234504.23 | Картометрический метод                        | 5.0  | -   |
| 14603   | -                          | - | 446314.23                             | 2235160.07 | Картометрический метод                        | 5.0  | -   |
| 14604   | -                          | - | 446302.26                             | 2235136.89 | Картометрический метод                        | 5.0  | -   |
| 14605   | -                          | - | 446331.47                             | 2235121.81 | Картометрический метод                        | 5.0  | -   |
| 14606   | -                          | - | 446338.70                             | 2235118.09 | Картометрический метод                        | 5.0  | -   |
| 14607   | -                          | - | 446349.59                             | 2235112.45 | Картометрический метод                        | 5.0  | -   |
| 14608   | -                          | - | 446382.23                             | 2235095.60 | Картометрический метод                        | 5.0  | -   |
| 14609   | -                          | - | 446393.13                             | 2235089.98 | Картометрический метод                        | 5.0  | -   |
| 14610   | -                          | - | 446412.46                             | 2235080.02 | Картометрический метод                        | 5.0  | -   |

| 2. Сведения о характерных точках границ объекта |                               |   |   |            |   |   |  |
|---|-------------------------------|---|---|------------|---|---|--|
| Обозначение<br>характерных<br>точек границ      | Существующие<br>координаты, м |   | Измененные<br>(уточненные)<br>координаты, м |            | Метод<br>определения<br>координат<br>характерной<br>точки | Средняя<br>квадратическая<br>погрешность<br>положения<br>характерной<br>точки (Mt), м | Описание<br>обозначения<br>точки на<br>местности<br>(при<br>наличии) |
|   | X                             | Y | X   | Y          |   |   |  |
| 1   | 2                             | 3 | 4   | 5          | 6   | 7   | 8  |
| 14611   | -                             | - | 446426.68                                   | 2235107.57 | Картометрический метод                                    | 5.0   | -  |
| 14612   | -                             | - | 446396.46                                   | 2235123.17 | Картометрический метод                                    | 5.0   | -  |
| 14613   | -                             | - | 446369.31                                   | 2235137.19 | Картометрический метод                                    | 5.0   | -  |
| 14614   | -                             | - | 446321.10                                   | 2235169.42 | Картометрический метод                                    | 5.0   | -  |
| 14603   | -                             | - | 446314.23                                   | 2235160.07 | Картометрический метод                                    | 5.0   | -  |
| 14615   | -                             | - | 444570.52                                   | 2230197.93 | Картометрический метод                                    | 5.0   | -  |
| 14616   | -                             | - | 444594.87                                   | 2230172.04 | Картометрический метод                                    | 5.0   | -  |
| 14617   | -                             | - | 444601.74                                   | 2230180.47 | Картометрический метод                                    | 5.0   | -  |
| 14618   | -                             | - | 444621.62                                   | 2230158.22 | Картометрический метод                                    | 5.0   | -  |
| 14619   | -                             | - | 444619.72                                   | 2230156.10 | Картометрический метод                                    | 5.0   | -  |
| 14620   | -                             | - | 444640.93                                   | 2230136.28 | Картометрический метод                                    | 5.0   | -  |
| 14621   | -                             | - | 444668.57                                   | 2230153.55 | Картометрический метод                                    | 5.0   | -  |
| 14622   | -                             | - | 444645.73                                   | 2230185.16 | Картометрический метод                                    | 5.0   | -  |
| 14623   | -                             | - | 444649.08                                   | 2230188.91 | Картометрический метод                                    | 5.0   | -  |
| 14624   | -                             | - | 444604.47                                   | 2230231.88 | Картометрический метод                                    | 5.0   | -  |
| 14615   | -                             | - | 444570.52                                   | 2230197.93 | Картометрический метод                                    | 5.0   | -  |
| 14625   | -                             | - | 443339.70                                   | 2233956.92 | Картометрический метод                                    | 5.0   | -  |
| 14626   | -                             | - | 443313.15                                   | 2233953.74 | Картометрический метод                                    | 5.0   | -  |
| 14627   | -                             | - | 443309.33                                   | 2233945.76 | Картометрический метод                                    | 5.0   | -  |
| 14628   | -                             | - | 443302.03                                   | 2233936.91 | Картометрический метод                                    | 5.0   | -  |
| 14629   | -                             | - | 443305.40                                   | 2233898.59 | Картометрический метод                                    | 5.0   | -  |
| 14630   | -                             | - | 443305.41                                   | 2233898.59 | Картометрический метод                                    | 5.0   | -  |
| 14631   | -                             | - | 443340.17                                   | 2233898.64 | Картометрический метод                                    | 5.0   | -  |
| 14632   | -                             | - | 443341.65                                   | 2233898.65 | Картометрический метод                                    | 5.0   | -  |
| 14633   | -                             | - | 443355.44                                   | 2233898.68 | Картометрический метод                                    | 5.0   | -  |

| 2. Сведения о характерных точках границ объекта |                               |   |   |            |   |   |  |
|---|-------------------------------|---|---|------------|---|---|--|
| Обозначение<br>характерных<br>точек границ      | Существующие<br>координаты, м |   | Измененные<br>(уточненные)<br>координаты, м |            | Метод<br>определения<br>координат<br>характерной<br>точки | Средняя<br>квадратическая<br>погрешность<br>положения<br>характерной<br>точки (Mt), м | Описание<br>обозначения<br>точки на<br>местности<br>(при<br>наличии) |
|   | X                             | Y | X   | Y          |   |   |  |
| 1   | 2                             | 3 | 4   | 5          | 6   | 7   | 8  |
| 14634   | -                             | - | 443354.91                                   | 2233908.49 | Картометрический метод                                    | 5.0   | -  |
| 14635   | -                             | - | 443354.92                                   | 2233908.49 | Картометрический метод                                    | 5.0   | -  |
| 14636   | -                             | - | 443377.17                                   | 2233909.13 | Картометрический метод                                    | 5.0   | -  |
| 14637   | -                             | - | 443376.76                                   | 2233933.86 | Картометрический метод                                    | 5.0   | -  |
| 14638   | -                             | - | 443376.30                                   | 2233961.30 | Картометрический метод                                    | 5.0   | -  |
| 14639   | -                             | - | 443376.30                                   | 2233961.31 | Картометрический метод                                    | 5.0   | -  |
| 14625   | -                             | - | 443339.70                                   | 2233956.92 | Картометрический метод                                    | 5.0   | -  |
| 14640   | -                             | - | 445629.96                                   | 2235847.85 | Картометрический метод                                    | 5.0   | -  |
| 14641   | -                             | - | 445592.49                                   | 2235835.38 | Картометрический метод                                    | 5.0   | -  |
| 14642   | -                             | - | 445584.62                                   | 2235834.80 | Картометрический метод                                    | 5.0   | -  |
| 14643   | -                             | - | 445584.58                                   | 2235835.36 | Картометрический метод                                    | 5.0   | -  |
| 14644   | -                             | - | 445566.15                                   | 2235835.40 | Картометрический метод                                    | 5.0   | -  |
| 14645   | -                             | - | 445565.86                                   | 2235835.00 | Картометрический метод                                    | 5.0   | -  |
| 14646   | -                             | - | 445557.94                                   | 2235841.72 | Картометрический метод                                    | 5.0   | -  |
| 14647   | -                             | - | 445539.63                                   | 2235826.63 | Картометрический метод                                    | 5.0   | -  |
| 14648   | -                             | - | 445543.57                                   | 2235821.94 | Картометрический метод                                    | 5.0   | -  |
| 14649   | -                             | - | 445549.53                                   | 2235812.23 | Картометрический метод                                    | 5.0   | -  |
| 14650   | -                             | - | 445549.82                                   | 2235812.65 | Картометрический метод                                    | 5.0   | -  |
| 14651   | -                             | - | 445575.09                                   | 2235794.44 | Картометрический метод                                    | 5.0   | -  |
| 14652   | -                             | - | 445587.22                                   | 2235797.72 | Картометрический метод                                    | 5.0   | -  |
| 14653   | -                             | - | 445595.46                                   | 2235799.17 | Картометрический метод                                    | 5.0   | -  |
| 14654   | -                             | - | 445599.71                                   | 2235804.31 | Картометрический метод                                    | 5.0   | -  |
| 14655   | -                             | - | 445604.03                                   | 2235811.31 | Картометрический метод                                    | 5.0   | -  |
| 14656   | -                             | - | 445609.86                                   | 2235800.07 | Картометрический метод                                    | 5.0   | -  |
| 14657   | -                             | - | 445649.80                                   | 2235808.52 | Картометрический метод                                    | 5.0   | -  |

| 2. Сведения о характерных точках границ объекта |                               |   |   |            |   |   |  |
|---|-------------------------------|---|---|------------|---|---|--|
| Обозначение<br>характерных<br>точек границ      | Существующие<br>координаты, м |   | Измененные<br>(уточненные)<br>координаты, м |            | Метод<br>определения<br>координат<br>характерной<br>точки | Средняя<br>квадратическая<br>погрешность<br>положения<br>характерной<br>точки (Mt), м | Описание<br>обозначения<br>точки на<br>местности<br>(при<br>наличии) |
|   | X                             | Y | X   | Y          |   |   |  |
| 1   | 2                             | 3 | 4   | 5          | 6   | 7   | 8  |
| 14658   | -                             | - | 445648.99                                   | 2235815.28 | Картометрический метод                                    | 5.0   | -  |
| 14659   | -                             | - | 445653.06                                   | 2235822.84 | Картометрический метод                                    | 5.0   | -  |
| 14660   | -                             | - | 445651.56                                   | 2235833.03 | Картометрический метод                                    | 5.0   | -  |
| 14661   | -                             | - | 445637.21                                   | 2235848.08 | Картометрический метод                                    | 5.0   | -  |
| 14640   | -                             | - | 445629.96                                   | 2235847.85 | Картометрический метод                                    | 5.0   | -  |
| 14662   | -                             | - | 445342.77                                   | 2235326.39 | Картометрический метод                                    | 5.0   | -  |
| 14663   | -                             | - | 445338.55                                   | 2235321.41 | Картометрический метод                                    | 5.0   | -  |
| 14664   | -                             | - | 445338.57                                   | 2235321.40 | Картометрический метод                                    | 5.0   | -  |
| 14665   | -                             | - | 445348.66                                   | 2235313.98 | Картометрический метод                                    | 5.0   | -  |
| 14666   | -                             | - | 445361.89                                   | 2235304.26 | Картометрический метод                                    | 5.0   | -  |
| 14667   | -                             | - | 445363.83                                   | 2235302.84 | Картометрический метод                                    | 5.0   | -  |
| 14668   | -                             | - | 445365.78                                   | 2235301.40 | Картометрический метод                                    | 5.0   | -  |
| 14669   | -                             | - | 445367.76                                   | 2235299.94 | Картометрический метод                                    | 5.0   | -  |
| 14670   | -                             | - | 445375.32                                   | 2235294.38 | Картометрический метод                                    | 5.0   | -  |
| 14671   | -                             | - | 445382.70                                   | 2235288.96 | Картометрический метод                                    | 5.0   | -  |
| 14672   | -                             | - | 445384.37                                   | 2235287.73 | Картометрический метод                                    | 5.0   | -  |
| 14673   | -                             | - | 445392.99                                   | 2235286.52 | Картометрический метод                                    | 5.0   | -  |
| 14674   | -                             | - | 445393.39                                   | 2235286.46 | Картометрический метод                                    | 5.0   | -  |
| 14675   | -                             | - | 445394.56                                   | 2235286.30 | Картометрический метод                                    | 5.0   | -  |
| 14676   | -                             | - | 445396.57                                   | 2235288.13 | Картометрический метод                                    | 5.0   | -  |
| 14677   | -                             | - | 445398.21                                   | 2235289.64 | Картометрический метод                                    | 5.0   | -  |
| 14678   | -                             | - | 445399.70                                   | 2235291.00 | Картометрический метод                                    | 5.0   | -  |
| 14679   | -                             | - | 445416.90                                   | 2235306.76 | Картометрический метод                                    | 5.0   | -  |
| 14680   | -                             | - | 445419.86                                   | 2235305.14 | Картометрический метод                                    | 5.0   | -  |
| 14681   | -                             | - | 445426.94                                   | 2235301.28 | Картометрический метод                                    | 5.0   | -  |

| 2. Сведения о характерных точках границ объекта |                               |   |   |            |   |   |  |
|---|-------------------------------|---|---|------------|---|---|--|
| Обозначение<br>характерных<br>точек границ      | Существующие<br>координаты, м |   | Измененные<br>(уточненные)<br>координаты, м |            | Метод<br>определения<br>координат<br>характерной<br>точки | Средняя<br>квадратическая<br>погрешность<br>положения<br>характерной<br>точки (Mt), м | Описание<br>обозначения<br>точки на<br>местности<br>(при<br>наличии) |
|   | X                             | Y | X   | Y          |   |   |  |
| 1   | 2                             | 3 | 4   | 5          | 6   | 7   | 8  |
| 14682   | -                             | - | 445430.26                                   | 2235299.46 | Картометрический метод                                    | 5.0   | -  |
| 14683   | -                             | - | 445431.03                                   | 2235299.04 | Картометрический метод                                    | 5.0   | -  |
| 14684   | -                             | - | 445431.31                                   | 2235299.31 | Картометрический метод                                    | 5.0   | -  |
| 14685   | -                             | - | 445434.51                                   | 2235302.65 | Картометрический метод                                    | 5.0   | -  |
| 14686   | -                             | - | 445420.88                                   | 2235312.73 | Картометрический метод                                    | 5.0   | -  |
| 14687   | -                             | - | 445419.33                                   | 2235313.87 | Картометрический метод                                    | 5.0   | -  |
| 14688   | -                             | - | 445417.79                                   | 2235315.02 | Картометрический метод                                    | 5.0   | -  |
| 14689   | -                             | - | 445404.46                                   | 2235324.87 | Картометрический метод                                    | 5.0   | -  |
| 14690   | -                             | - | 445399.32                                   | 2235328.37 | Картометрический метод                                    | 5.0   | -  |
| 14691   | -                             | - | 445397.22                                   | 2235329.22 | Картометрический метод                                    | 5.0   | -  |
| 14692   | -                             | - | 445393.45                                   | 2235335.62 | Картометрический метод                                    | 5.0   | -  |
| 14693   | -                             | - | 445375.25                                   | 2235350.50 | Картометрический метод                                    | 5.0   | -  |
| 14694   | -                             | - | 445368.10                                   | 2235356.31 | Картометрический метод                                    | 5.0   | -  |
| 14662   | -                             | - | 445342.77                                   | 2235326.39 | Картометрический метод                                    | 5.0   | -  |
| 14695   | -                             | - | 442996.88                                   | 2231664.97 | Картометрический метод                                    | 5.0   | -  |
| 14696   | -                             | - | 442970.72                                   | 2231650.28 | Картометрический метод                                    | 5.0   | -  |
| 14697   | -                             | - | 442995.18                                   | 2231606.68 | Картометрический метод                                    | 5.0   | -  |
| 14698   | -                             | - | 443047.33                                   | 2231635.93 | Картометрический метод                                    | 5.0   | -  |
| 14699   | -                             | - | 443047.51                                   | 2231636.03 | Картометрический метод                                    | 5.0   | -  |
| 14700   | -                             | - | 443023.05                                   | 2231679.63 | Картометрический метод                                    | 5.0   | -  |
| 14695   | -                             | - | 442996.88                                   | 2231664.97 | Картометрический метод                                    | 5.0   | -  |
| 14701   | -                             | - | 442823.19                                   | 2231640.66 | Картометрический метод                                    | 5.0   | -  |
| 14702   | -                             | - | 442804.48                                   | 2231629.83 | Картометрический метод                                    | 5.0   | -  |
| 14703   | -                             | - | 442797.22                                   | 2231625.63 | Картометрический метод                                    | 5.0   | -  |
| 14704   | -                             | - | 442807.88                                   | 2231603.02 | Картометрический метод                                    | 5.0   | -  |

| 2. Сведения о характерных точках границ объекта |                               |   |   |            |   |   |  |
|---|-------------------------------|---|---|------------|---|---|--|
| Обозначение<br>характерных<br>точек границ      | Существующие<br>координаты, м |   | Измененные<br>(уточненные)<br>координаты, м |            | Метод<br>определения<br>координат<br>характерной<br>точки | Средняя<br>квадратическая<br>погрешность<br>положения<br>характерной<br>точки (Mt), м | Описание<br>обозначения<br>точки на<br>местности<br>(при<br>наличии) |
|   | X                             | Y | X   | Y          |   |   |  |
| 1   | 2                             | 3 | 4   | 5          | 6   | 7   | 8  |
| 14705   | -                             | - | 442818.54                                   | 2231580.42 | Картометрический метод                                    | 5.0   | -  |
| 14706   | -                             | - | 442844.71                                   | 2231595.53 | Картометрический метод                                    | 5.0   | -  |
| 14707   | -                             | - | 442871.34                                   | 2231609.48 | Картометрический метод                                    | 5.0   | -  |
| 14708   | -                             | - | 442871.28                                   | 2231609.46 | Картометрический метод                                    | 5.0   | -  |
| 14709   | -                             | - | 442865.74                                   | 2231621.06 | Картометрический метод                                    | 5.0   | -  |
| 14710   | -                             | - | 442849.71                                   | 2231654.56 | Картометрический метод                                    | 5.0   | -  |
| 14701   | -                             | - | 442823.19                                   | 2231640.66 | Картометрический метод                                    | 5.0   | -  |
| 14711   | -                             | - | 445361.69                                   | 2231495.01 | Картометрический метод                                    | 5.0   | -  |
| 14712   | -                             | - | 445341.09                                   | 2231480.46 | Картометрический метод                                    | 5.0   | -  |
| 14713   | -                             | - | 445340.82                                   | 2231481.14 | Картометрический метод                                    | 5.0   | -  |
| 14714   | -                             | - | 445339.14                                   | 2231481.66 | Картометрический метод                                    | 5.0   | -  |
| 14715   | -                             | - | 445306.30                                   | 2231456.95 | Картометрический метод                                    | 5.0   | -  |
| 14716   | -                             | - | 445312.28                                   | 2231449.07 | Картометрический метод                                    | 5.0   | -  |
| 14717   | -                             | - | 445328.81                                   | 2231450.94 | Картометрический метод                                    | 5.0   | -  |
| 14718   | -                             | - | 445341.92                                   | 2231450.04 | Картометрический метод                                    | 5.0   | -  |
| 14719   | -                             | - | 445349.05                                   | 2231451.11 | Картометрический метод                                    | 5.0   | -  |
| 14720   | -                             | - | 445351.32                                   | 2231451.45 | Картометрический метод                                    | 5.0   | -  |
| 14721   | -                             | - | 445351.22                                   | 2231451.88 | Картометрический метод                                    | 5.0   | -  |
| 14722   | -                             | - | 445352.47                                   | 2231452.56 | Картометрический метод                                    | 5.0   | -  |
| 14723   | -                             | - | 445370.25                                   | 2231462.25 | Картометрический метод                                    | 5.0   | -  |
| 14724   | -                             | - | 445377.09                                   | 2231461.55 | Картометрический метод                                    | 5.0   | -  |
| 14725   | -                             | - | 445385.47                                   | 2231447.15 | Картометрический метод                                    | 5.0   | -  |
| 14726   | -                             | - | 445409.17                                   | 2231452.30 | Картометрический метод                                    | 5.0   | -  |
| 14727   | -                             | - | 445408.61                                   | 2231453.54 | Картометрический метод                                    | 5.0   | -  |
| 14728   | -                             | - | 445405.65                                   | 2231460.10 | Картометрический метод                                    | 5.0   | -  |

| 2. Сведения о характерных точках границ объекта |                               |   |   |            |   |   |  |
|---|-------------------------------|---|---|------------|---|---|--|
| Обозначение<br>характерных<br>точек границ      | Существующие<br>координаты, м |   | Измененные<br>(уточненные)<br>координаты, м |            | Метод<br>определения<br>координат<br>характерной<br>точки | Средняя<br>квадратическая<br>погрешность<br>положения<br>характерной<br>точки (Mt), м | Описание<br>обозначения<br>точки на<br>местности<br>(при<br>наличии) |
|   | X                             | Y | X   | Y          |   |   |  |
| 1   | 2                             | 3 | 4   | 5          | 6   | 7   | 8  |
| 14729   | -                             | - | 445389.29                                   | 2231487.90 | Картометрический метод                                    | 5.0   | -  |
| 14730   | -                             | - | 445387.63                                   | 2231490.72 | Картометрический метод                                    | 5.0   | -  |
| 14731   | -                             | - | 445375.59                                   | 2231504.83 | Картометрический метод                                    | 5.0   | -  |
| 14711   | -                             | - | 445361.69                                   | 2231495.01 | Картометрический метод                                    | 5.0   | -  |
| 14732   | -                             | - | 446561.56                                   | 2234914.82 | Картометрический метод                                    | 5.0   | -  |
| 14733   | -                             | - | 446546.76                                   | 2234889.15 | Картометрический метод                                    | 5.0   | -  |
| 14734   | -                             | - | 446545.85                                   | 2234887.56 | Картометрический метод                                    | 5.0   | -  |
| 14735   | -                             | - | 446537.61                                   | 2234872.76 | Картометрический метод                                    | 5.0   | -  |
| 14736   | -                             | - | 446535.62                                   | 2234869.36 | Картометрический метод                                    | 5.0   | -  |
| 14737   | -                             | - | 446534.41                                   | 2234867.12 | Картометрический метод                                    | 5.0   | -  |
| 14738   | -                             | - | 446519.83                                   | 2234841.74 | Картометрический метод                                    | 5.0   | -  |
| 14739   | -                             | - | 446519.85                                   | 2234841.71 | Картометрический метод                                    | 5.0   | -  |
| 14740   | -                             | - | 446519.74                                   | 2234839.70 | Картометрический метод                                    | 5.0   | -  |
| 14741   | -                             | - | 446521.06                                   | 2234838.70 | Картометрический метод                                    | 5.0   | -  |
| 14742   | -                             | - | 446565.73                                   | 2234817.52 | Картометрический метод                                    | 5.0   | -  |
| 14743   | -                             | - | 446569.37                                   | 2234850.61 | Картометрический метод                                    | 5.0   | -  |
| 14744   | -                             | - | 446574.26                                   | 2234903.59 | Картометрический метод                                    | 5.0   | -  |
| 14745   | -                             | - | 446565.49                                   | 2234915.72 | Картометрический метод                                    | 5.0   | -  |
| 14746   | -                             | - | 446563.16                                   | 2234916.13 | Картометрический метод                                    | 5.0   | -  |
| 14732   | -                             | - | 446561.56                                   | 2234914.82 | Картометрический метод                                    | 5.0   | -  |
| 14747   | -                             | - | 448438.77                                   | 2232903.67 | Картометрический метод                                    | 5.0   | -  |
| 14748   | -                             | - | 448527.15                                   | 2232863.40 | Картометрический метод                                    | 5.0   | -  |
| 14749   | -                             | - | 448531.81                                   | 2232865.00 | Картометрический метод                                    | 5.0   | -  |
| 14750   | -                             | - | 448517.80                                   | 2232872.59 | Картометрический метод                                    | 5.0   | -  |
| 14751   | -                             | - | 448526.17                                   | 2232901.17 | Картометрический метод                                    | 5.0   | -  |



| 2. Сведения о характерных точках границ объекта |                               |   |   |            |   |   |  |
|---|-------------------------------|---|---|------------|---|---|--|
| Обозначение<br>характерных<br>точек границ      | Существующие<br>координаты, м |   | Измененные<br>(уточненные)<br>координаты, м |            | Метод<br>определения<br>координат<br>характерной<br>точки | Средняя<br>квадратическая<br>погрешность<br>положения<br>характерной<br>точки (Mt), м | Описание<br>обозначения<br>точки на<br>местности<br>(при<br>наличии) |
|   | X                             | Y | X   | Y          |   |   |  |
| 1   | 2                             | 3 | 4   | 5          | 6   | 7   | 8  |
| 14752   | -                             | - | 448458.51                                   | 2232927.64 | Картометрический метод                                    | 5.0   | -  |
| 14747   | -                             | - | 448438.77                                   | 2232903.67 | Картометрический метод                                    | 5.0   | -  |
| 14753   | -                             | - | 441854.90                                   | 2235664.45 | Картометрический метод                                    | 5.0   | -  |
| 14754   | -                             | - | 441854.49                                   | 2235597.85 | Картометрический метод                                    | 5.0   | -  |
| 14755   | -                             | - | 441854.50                                   | 2235595.83 | Картометрический метод                                    | 5.0   | -  |
| 14756   | -                             | - | 441855.08                                   | 2235591.28 | Картометрический метод                                    | 5.0   | -  |
| 14757   | -                             | - | 441888.75                                   | 2235599.06 | Картометрический метод                                    | 5.0   | -  |
| 14758   | -                             | - | 441890.89                                   | 2235668.25 | Картометрический метод                                    | 5.0   | -  |
| 14759   | -                             | - | 441871.99                                   | 2235668.36 | Картометрический метод                                    | 5.0   | -  |
| 14753   | -                             | - | 441854.90                                   | 2235664.45 | Картометрический метод                                    | 5.0   | -  |
| 14760   | -                             | - | 445027.97                                   | 2234535.04 | Картометрический метод                                    | 5.0   | -  |
| 14761   | -                             | - | 445006.50                                   | 2234499.23 | Картометрический метод                                    | 5.0   | -  |
| 14762   | -                             | - | 445006.05                                   | 2234496.19 | Картометрический метод                                    | 5.0   | -  |
| 14763   | -                             | - | 445007.85                                   | 2234493.36 | Картометрический метод                                    | 5.0   | -  |
| 14764   | -                             | - | 445009.00                                   | 2234493.75 | Картометрический метод                                    | 5.0   | -  |
| 14765   | -                             | - | 445070.45                                   | 2234514.55 | Картометрический метод                                    | 5.0   | -  |
| 14766   | -                             | - | 445071.48                                   | 2234514.90 | Картометрический метод                                    | 5.0   | -  |
| 14767   | -                             | - | 445062.80                                   | 2234548.87 | Картометрический метод                                    | 5.0   | -  |
| 14768   | -                             | - | 445058.21                                   | 2234566.87 | Картометрический метод                                    | 5.0   | -  |
| 14769   | -                             | - | 445058.00                                   | 2234567.67 | Картометрический метод                                    | 5.0   | -  |
| 14770   | -                             | - | 445055.19                                   | 2234568.71 | Картометрический метод                                    | 5.0   | -  |
| 14771   | -                             | - | 445051.68                                   | 2234570.01 | Картометрический метод                                    | 5.0   | -  |
| 14772   | -                             | - | 445049.43                                   | 2234570.84 | Картометрический метод                                    | 5.0   | -  |
| 14760   | -                             | - | 445027.97                                   | 2234535.04 | Картометрический метод                                    | 5.0   | -  |
| 14773   | -                             | - | 443850.13                                   | 2234410.91 | Картометрический метод                                    | 5.0   | -  |

| 2. Сведения о характерных точках границ объекта |                               |   |   |            |   |   |  |
|---|-------------------------------|---|---|------------|---|---|--|
| Обозначение<br>характерных<br>точек границ      | Существующие<br>координаты, м |   | Измененные<br>(уточненные)<br>координаты, м |            | Метод<br>определения<br>координат<br>характерной<br>точки | Средняя<br>квадратическая<br>погрешность<br>положения<br>характерной<br>точки (Mt), м | Описание<br>обозначения<br>точки на<br>местности<br>(при<br>наличии) |
|   | X                             | Y | X   | Y          |   |   |  |
| 1   | 2                             | 3 | 4   | 5          | 6   | 7   | 8  |
| 14774   | -                             | - | 443850.12                                   | 2234407.74 | Картометрический метод                                    | 5.0   | -  |
| 14775   | -                             | - | 443850.70                                   | 2234404.75 | Картометрический метод                                    | 5.0   | -  |
| 14776   | -                             | - | 443858.99                                   | 2234361.18 | Картометрический метод                                    | 5.0   | -  |
| 14777   | -                             | - | 443869.47                                   | 2234362.11 | Картометрический метод                                    | 5.0   | -  |
| 14778   | -                             | - | 443890.47                                   | 2234364.01 | Картометрический метод                                    | 5.0   | -  |
| 14779   | -                             | - | 443889.62                                   | 2234409.76 | Картометрический метод                                    | 5.0   | -  |
| 14780   | -                             | - | 443889.52                                   | 2234415.96 | Картометрический метод                                    | 5.0   | -  |
| 14773   | -                             | - | 443850.13                                   | 2234410.91 | Картометрический метод                                    | 5.0   | -  |
| 14781   | -                             | - | 443437.96                                   | 2233948.97 | Картометрический метод                                    | 5.0   | -  |
| 14782   | -                             | - | 443402.15                                   | 2233948.27 | Картометрический метод                                    | 5.0   | -  |
| 14783   | -                             | - | 443401.02                                   | 2233948.21 | Картометрический метод                                    | 5.0   | -  |
| 14784   | -                             | - | 443396.98                                   | 2233948.06 | Картометрический метод                                    | 5.0   | -  |
| 14785   | -                             | - | 443390.48                                   | 2233946.60 | Картометрический метод                                    | 5.0   | -  |
| 14786   | -                             | - | 443390.39                                   | 2233946.54 | Картометрический метод                                    | 5.0   | -  |
| 14787   | -                             | - | 443391.46                                   | 2233915.14 | Картометрический метод                                    | 5.0   | -  |
| 14788   | -                             | - | 443391.54                                   | 2233915.14 | Картометрический метод                                    | 5.0   | -  |
| 14789   | -                             | - | 443401.02                                   | 2233915.50 | Картометрический метод                                    | 5.0   | -  |
| 14790   | -                             | - | 443437.54                                   | 2233916.72 | Картометрический метод                                    | 5.0   | -  |
| 14791   | -                             | - | 443447.23                                   | 2233917.05 | Картометрический метод                                    | 5.0   | -  |
| 14792   | -                             | - | 443447.54                                   | 2233949.15 | Картометрический метод                                    | 5.0   | -  |
| 14781   | -                             | - | 443437.96                                   | 2233948.97 | Картометрический метод                                    | 5.0   | -  |
| 14793   | -                             | - | 443823.97                                   | 2232760.86 | Картометрический метод                                    | 5.0   | -  |
| 14794   | -                             | - | 443863.91                                   | 2232758.71 | Картометрический метод                                    | 5.0   | -  |
| 14795   | -                             | - | 443873.44                                   | 2232758.20 | Картометрический метод                                    | 5.0   | -  |
| 14796   | -                             | - | 443876.30                                   | 2232790.78 | Картометрический метод                                    | 5.0   | -  |

| 2. Сведения о характерных точках границ объекта |                               |   |   |            |   |   |  |
|---|-------------------------------|---|---|------------|---|---|--|
| Обозначение<br>характерных<br>точек границ      | Существующие<br>координаты, м |   | Измененные<br>(уточненные)<br>координаты, м |            | Метод<br>определения<br>координат<br>характерной<br>точки | Средняя<br>квадратическая<br>погрешность<br>положения<br>характерной<br>точки (Mt), м | Описание<br>обозначения<br>точки на<br>местности<br>(при<br>наличии) |
|   | X                             | Y | X   | Y          |   |   |  |
| 1   | 2                             | 3 | 4   | 5          | 6   | 7   | 8  |
| 14797   | -                             | - | 443865.67                                   | 2232791.18 | Картометрический метод                                    | 5.0   | -  |
| 14798   | -                             | - | 443825.73                                   | 2232793.32 | Картометрический метод                                    | 5.0   | -  |
| 14793   | -                             | - | 443823.97                                   | 2232760.86 | Картометрический метод                                    | 5.0   | -  |
| 14799   | -                             | - | 441496.56                                   | 2235430.98 | Картометрический метод                                    | 5.0   | -  |
| 14800   | -                             | - | 441488.34                                   | 2235429.94 | Картометрический метод                                    | 5.0   | -  |
| 14801   | -                             | - | 441488.33                                   | 2235429.92 | Картометрический метод                                    | 5.0   | -  |
| 14802   | -                             | - | 441478.44                                   | 2235372.04 | Картометрический метод                                    | 5.0   | -  |
| 14803   | -                             | - | 441485.01                                   | 2235371.61 | Картометрический метод                                    | 5.0   | -  |
| 14804   | -                             | - | 441485.14                                   | 2235371.60 | Картометрический метод                                    | 5.0   | -  |
| 14805   | -                             | - | 441486.31                                   | 2235371.53 | Картометрический метод                                    | 5.0   | -  |
| 14806   | -                             | - | 441505.31                                   | 2235395.11 | Картометрический метод                                    | 5.0   | -  |
| 14807   | -                             | - | 441517.33                                   | 2235403.09 | Картометрический метод                                    | 5.0   | -  |
| 14808   | -                             | - | 441524.58                                   | 2235434.50 | Картометрический метод                                    | 5.0   | -  |
| 14799   | -                             | - | 441496.56                                   | 2235430.98 | Картометрический метод                                    | 5.0   | -  |
| 14809   | -                             | - | 443421.43                                   | 2234431.35 | Картометрический метод                                    | 5.0   | -  |
| 14810   | -                             | - | 443416.91                                   | 2234431.23 | Картометрический метод                                    | 5.0   | -  |
| 14811   | -                             | - | 443413.65                                   | 2234431.15 | Картометрический метод                                    | 5.0   | -  |
| 14812   | -                             | - | 443413.65                                   | 2234431.01 | Картометрический метод                                    | 5.0   | -  |
| 14813   | -                             | - | 443413.64                                   | 2234431.01 | Картометрический метод                                    | 5.0   | -  |
| 14814   | -                             | - | 443413.64                                   | 2234431.13 | Картометрический метод                                    | 5.0   | -  |
| 14815   | -                             | - | 443401.04                                   | 2234430.80 | Картометрический метод                                    | 5.0   | -  |
| 14816   | -                             | - | 443385.14                                   | 2234430.38 | Картометрический метод                                    | 5.0   | -  |
| 14817   | -                             | - | 443383.70                                   | 2234428.44 | Картометрический метод                                    | 5.0   | -  |
| 14818   | -                             | - | 443383.72                                   | 2234427.96 | Картометрический метод                                    | 5.0   | -  |
| 14819   | -                             | - | 443383.72                                   | 2234427.65 | Картометрический метод                                    | 5.0   | -  |

| 2. Сведения о характерных точках границ объекта |                               |   |   |            |   |   |  |
|---|-------------------------------|---|---|------------|---|---|--|
| Обозначение<br>характерных<br>точек границ      | Существующие<br>координаты, м |   | Измененные<br>(уточненные)<br>координаты, м |            | Метод<br>определения<br>координат<br>характерной<br>точки | Средняя<br>квадратическая<br>погрешность<br>положения<br>характерной<br>точки (Mt), м | Описание<br>обозначения<br>точки на<br>местности<br>(при<br>наличии) |
|   | X                             | Y | X   | Y          |   |   |  |
| 1   | 2                             | 3 | 4   | 5          | 6   | 7   | 8  |
| 14820   | -                             | - | 443384.92                                   | 2234384.87 | Картометрический метод                                    | 5.0   | -  |
| 14821   | -                             | - | 443414.93                                   | 2234386.05 | Картометрический метод                                    | 5.0   | -  |
| 14822   | -                             | - | 443416.66                                   | 2234386.11 | Картометрический метод                                    | 5.0   | -  |
| 14823   | -                             | - | 443421.48                                   | 2234431.35 | Картометрический метод                                    | 5.0   | -  |
| 14809   | -                             | - | 443421.43                                   | 2234431.35 | Картометрический метод                                    | 5.0   | -  |
| 14824   | -                             | - | 443065.89                                   | 2231622.70 | Картометрический метод                                    | 5.0   | -  |
| 14825   | -                             | - | 443065.84                                   | 2231622.67 | Картометрический метод                                    | 5.0   | -  |
| 14826   | -                             | - | 443072.59                                   | 2231597.54 | Картометрический метод                                    | 5.0   | -  |
| 14827   | -                             | - | 443075.70                                   | 2231585.97 | Картометрический метод                                    | 5.0   | -  |
| 14828   | -                             | - | 443109.28                                   | 2231605.35 | Картометрический метод                                    | 5.0   | -  |
| 14829   | -                             | - | 443101.20                                   | 2231644.97 | Картометрический метод                                    | 5.0   | -  |
| 14824   | -                             | - | 443065.89                                   | 2231622.70 | Картометрический метод                                    | 5.0   | -  |
| 14830   | -                             | - | 442763.32                                   | 2231605.99 | Картометрический метод                                    | 5.0   | -  |
| 14831   | -                             | - | 442762.67                                   | 2231605.61 | Картометрический метод                                    | 5.0   | -  |
| 14832   | -                             | - | 442783.67                                   | 2231560.28 | Картометрический метод                                    | 5.0   | -  |
| 14833   | -                             | - | 442809.87                                   | 2231575.39 | Картометрический метод                                    | 5.0   | -  |
| 14834   | -                             | - | 442788.62                                   | 2231620.64 | Картометрический метод                                    | 5.0   | -  |
| 14830   | -                             | - | 442763.32                                   | 2231605.99 | Картометрический метод                                    | 5.0   | -  |
| 14835   | -                             | - | 447060.28                                   | 2232630.40 | Картометрический метод                                    | 5.0   | -  |
| 14836   | -                             | - | 447040.65                                   | 2232630.23 | Картометрический метод                                    | 5.0   | -  |
| 14837   | -                             | - | 447033.05                                   | 2232619.11 | Картометрический метод                                    | 5.0   | -  |
| 14838   | -                             | - | 447030.96                                   | 2232616.08 | Картометрический метод                                    | 5.0   | -  |
| 14839   | -                             | - | 447030.94                                   | 2232616.04 | Картометрический метод                                    | 5.0   | -  |
| 14840   | -                             | - | 447072.00                                   | 2232592.79 | Картометрический метод                                    | 5.0   | -  |
| 14841   | -                             | - | 447092.26                                   | 2232620.50 | Картометрический метод                                    | 5.0   | -  |

| 2. Сведения о характерных точках границ объекта |                            |   |                                       |            |   |  |   |
|---|----------------------------|---|---------------------------------------|------------|---|--|---|
| Обозначение характерных точек границ            | Существующие координаты, м |   | Измененные (уточненные) координаты, м |            | Метод определения координат характерной точки | Средняя квадратическая погрешность положения характерной точки (Mt), м | Описание обозначения точки на местности (при наличии) |
|   | X                          | Y | X                                     | Y          |   |  |   |
| 1   | 2                          | 3 | 4                                     | 5          | 6   | 7  | 8   |
| 14842   | -                          | - | 447073.72                             | 2232637.09 | Картометрический метод                        | 5.0  | -   |
| 14835   | -                          | - | 447060.28                             | 2232630.40 | Картометрический метод                        | 5.0  | -   |
| 14843   | -                          | - | 443807.00                             | 2233148.59 | Картометрический метод                        | 5.0  | -   |
| 14844   | -                          | - | 443806.83                             | 2233148.19 | Картометрический метод                        | 5.0  | -   |
| 14845   | -                          | - | 443806.49                             | 2233147.38 | Картометрический метод                        | 5.0  | -   |
| 14846   | -                          | - | 443808.53                             | 2233146.62 | Картометрический метод                        | 5.0  | -   |
| 14847   | -                          | - | 443852.87                             | 2233146.11 | Картометрический метод                        | 5.0  | -   |
| 14848   | -                          | - | 443852.87                             | 2233146.52 | Картометрический метод                        | 5.0  | -   |
| 14849   | -                          | - | 443852.84                             | 2233171.49 | Картометрический метод                        | 5.0  | -   |
| 14850   | -                          | - | 443831.36                             | 2233178.06 | Картометрический метод                        | 5.0  | -   |
| 14851   | -                          | - | 443820.90                             | 2233181.26 | Картометрический метод                        | 5.0  | -   |
| 14843   | -                          | - | 443807.00                             | 2233148.59 | Картометрический метод                        | 5.0  | -   |
| 14852   | -                          | - | 444649.55                             | 2233362.50 | Картометрический метод                        | 5.0  | -   |
| 14853   | -                          | - | 444649.07                             | 2233362.03 | Картометрический метод                        | 5.0  | -   |
| 14854   | -                          | - | 444648.07                             | 2233361.04 | Картометрический метод                        | 5.0  | -   |
| 14855   | -                          | - | 444642.20                             | 2233319.06 | Картометрический метод                        | 5.0  | -   |
| 14856   | -                          | - | 444642.48                             | 2233319.00 | Картометрический метод                        | 5.0  | -   |
| 14857   | -                          | - | 444648.07                             | 2233317.84 | Картометрический метод                        | 5.0  | -   |
| 14858   | -                          | - | 444666.57                             | 2233314.01 | Картометрический метод                        | 5.0  | -   |
| 14859   | -                          | - | 444676.75                             | 2233348.82 | Картометрический метод                        | 5.0  | -   |
| 14860   | -                          | - | 444678.08                             | 2233353.37 | Картометрический метод                        | 5.0  | -   |
| 14861   | -                          | - | 444650.14                             | 2233363.08 | Картометрический метод                        | 5.0  | -   |
| 14852   | -                          | - | 444649.55                             | 2233362.50 | Картометрический метод                        | 5.0  | -   |
| 14862   | -                          | - | 444996.95                             | 2235618.52 | Картометрический метод                        | 5.0  | -   |
| 14863   | -                          | - | 444972.97                             | 2235618.43 | Картометрический метод                        | 5.0  | -   |



**ТЕКСТОВОЕ ОПИСАНИЕ**  
**местоположения границ населенных пунктов, территориальных зон**

| Прохождение границы |          | Описание прохождения границы |
|---------------------|----------|------------------------------|
| от точки            | до точки |                              |
| 1                   | 2        | 3                            |
| 1                   | 2        | -                            |
| 2                   | 3        | -                            |
| 3                   | 4        | -                            |
| 4                   | 5        | -                            |
| 5                   | 6        | -                            |
| 6                   | 7        | -                            |
| 7                   | 8        | -                            |
| 8                   | 9        | -                            |
| 9                   | 10       | -                            |
| 10                  | 11       | -                            |
| 11                  | 12       | -                            |
| 12                  | 13       | -                            |
| 13                  | 14       | -                            |
| 14                  | 15       | -                            |
| 15                  | 16       | -                            |
| 16                  | 17       | -                            |
| 17                  | 18       | -                            |
| 18                  | 19       | -                            |
| 19                  | 20       | -                            |
| 20                  | 21       | -                            |
| 21                  | 22       | -                            |
| 22                  | 23       | -                            |
| 23                  | 24       | -                            |
| 24                  | 25       | -                            |
| 25                  | 26       | -                            |
| 26                  | 27       | -                            |
| 27                  | 28       | -                            |
| 28                  | 29       | -                            |
| 29                  | 30       | -                            |
| 30                  | 31       | -                            |
| 31                  | 32       | -                            |
| 32                  | 33       | -                            |
| 33                  | 34       | -                            |
| 34                  | 35       | -                            |
| 35                  | 36       | -                            |
| 36                  | 37       | -                            |
| 37                  | 38       | -                            |

**ТЕКСТОВОЕ ОПИСАНИЕ**  
**местоположения границ населенных пунктов, территориальных зон**

| Прохождение границы |          | Описание прохождения границы |
|---------------------|----------|------------------------------|
| от точки            | до точки |                              |
| 1                   | 2        | 3                            |
| 38                  | 39       | -                            |
| 39                  | 40       | -                            |
| 40                  | 41       | -                            |
| 41                  | 42       | -                            |
| 42                  | 43       | -                            |
| 43                  | 44       | -                            |
| 44                  | 45       | -                            |
| 45                  | 46       | -                            |
| 46                  | 47       | -                            |
| 47                  | 48       | -                            |
| 48                  | 49       | -                            |
| 49                  | 50       | -                            |
| 50                  | 51       | -                            |
| 51                  | 52       | -                            |
| 52                  | 53       | -                            |
| 53                  | 54       | -                            |
| 54                  | 55       | -                            |
| 55                  | 56       | -                            |
| 56                  | 57       | -                            |
| 57                  | 58       | -                            |
| 58                  | 59       | -                            |
| 59                  | 60       | -                            |
| 60                  | 61       | -                            |
| 61                  | 62       | -                            |
| 62                  | 63       | -                            |
| 63                  | 64       | -                            |
| 64                  | 65       | -                            |
| 65                  | 66       | -                            |
| 66                  | 67       | -                            |
| 67                  | 68       | -                            |
| 68                  | 69       | -                            |
| 69                  | 70       | -                            |
| 70                  | 71       | -                            |
| 71                  | 72       | -                            |
| 72                  | 73       | -                            |
| 73                  | 74       | -                            |
| 74                  | 75       | -                            |



**ТЕКСТОВОЕ ОПИСАНИЕ****местоположения границ населенных пунктов, территориальных зон**

| Прохождение границы |          | Описание прохождения границы |
|---------------------|----------|------------------------------|
| от точки            | до точки |                              |
| 1                   | 2        | 3                            |
| 75                  | 76       | -                            |
| 76                  | 77       | -                            |
| 77                  | 78       | -                            |
| 78                  | 79       | -                            |
| 79                  | 80       | -                            |
| 80                  | 81       | -                            |
| 81                  | 82       | -                            |
| 82                  | 83       | -                            |
| 83                  | 84       | -                            |
| 84                  | 85       | -                            |
| 85                  | 86       | -                            |
| 86                  | 87       | -                            |
| 87                  | 88       | -                            |
| 88                  | 89       | -                            |
| 89                  | 90       | -                            |
| 90                  | 91       | -                            |
| 91                  | 92       | -                            |
| 92                  | 93       | -                            |
| 93                  | 94       | -                            |
| 94                  | 95       | -                            |
| 95                  | 96       | -                            |
| 96                  | 97       | -                            |
| 97                  | 98       | -                            |
| 98                  | 99       | -                            |
| 99                  | 100      | -                            |
| 100                 | 101      | -                            |
| 101                 | 102      | -                            |
| 102                 | 103      | -                            |
| 103                 | 104      | -                            |
| 104                 | 105      | -                            |
| 105                 | 106      | -                            |
| 106                 | 107      | -                            |
| 107                 | 108      | -                            |
| 108                 | 109      | -                            |
| 109                 | 110      | -                            |
| 110                 | 111      | -                            |
| 111                 | 112      | -                            |

**ТЕКСТОВОЕ ОПИСАНИЕ**  
**местоположения границ населенных пунктов, территориальных зон**

| Прохождение границы |          | Описание прохождения границы |
|---------------------|----------|------------------------------|
| от точки            | до точки |                              |
| 1                   | 2        | 3                            |
| 112                 | 113      | -                            |
| 113                 | 114      | -                            |
| 114                 | 115      | -                            |
| 115                 | 116      | -                            |
| 116                 | 117      | -                            |
| 117                 | 118      | -                            |
| 118                 | 119      | -                            |
| 119                 | 120      | -                            |
| 120                 | 121      | -                            |
| 121                 | 122      | -                            |
| 122                 | 123      | -                            |
| 123                 | 124      | -                            |
| 124                 | 125      | -                            |
| 125                 | 126      | -                            |
| 126                 | 127      | -                            |
| 127                 | 128      | -                            |
| 128                 | 129      | -                            |
| 129                 | 130      | -                            |
| 130                 | 131      | -                            |
| 131                 | 132      | -                            |
| 132                 | 133      | -                            |
| 133                 | 134      | -                            |
| 134                 | 135      | -                            |
| 135                 | 136      | -                            |
| 136                 | 137      | -                            |
| 137                 | 138      | -                            |
| 138                 | 139      | -                            |
| 139                 | 140      | -                            |
| 140                 | 1        | -                            |
| 141                 | 142      | -                            |
| 142                 | 143      | -                            |
| 143                 | 144      | -                            |
| 144                 | 145      | -                            |
| 145                 | 146      | -                            |
| 146                 | 147      | -                            |
| 147                 | 148      | -                            |
| 148                 | 149      | -                            |

**ТЕКСТОВОЕ ОПИСАНИЕ**  
**местоположения границ населенных пунктов, территориальных зон**

| Прохождение границы |          | Описание прохождения границы |
|---------------------|----------|------------------------------|
| от точки            | до точки |                              |
| 1                   | 2        | 3                            |
| 149                 | 150      | -                            |
| 150                 | 151      | -                            |
| 151                 | 152      | -                            |
| 152                 | 153      | -                            |
| 153                 | 154      | -                            |
| 154                 | 155      | -                            |
| 155                 | 156      | -                            |
| 156                 | 157      | -                            |
| 157                 | 158      | -                            |
| 158                 | 159      | -                            |
| 159                 | 160      | -                            |
| 160                 | 161      | -                            |
| 161                 | 162      | -                            |
| 162                 | 163      | -                            |
| 163                 | 164      | -                            |
| 164                 | 165      | -                            |
| 165                 | 166      | -                            |
| 166                 | 167      | -                            |
| 167                 | 168      | -                            |
| 168                 | 169      | -                            |
| 169                 | 170      | -                            |
| 170                 | 171      | -                            |
| 171                 | 172      | -                            |
| 172                 | 141      | -                            |
| 173                 | 174      | -                            |
| 174                 | 175      | -                            |
| 175                 | 176      | -                            |
| 176                 | 177      | -                            |
| 177                 | 178      | -                            |
| 178                 | 179      | -                            |
| 179                 | 180      | -                            |
| 180                 | 181      | -                            |
| 181                 | 182      | -                            |
| 182                 | 183      | -                            |
| 183                 | 184      | -                            |
| 184                 | 185      | -                            |
| 185                 | 186      | -                            |

**ТЕКСТОВОЕ ОПИСАНИЕ**  
**местоположения границ населенных пунктов, территориальных зон**

| Прохождение границы |          | Описание прохождения границы |
|---------------------|----------|------------------------------|
| от точки            | до точки |                              |
| 1                   | 2        | 3                            |
| 186                 | 187      | -                            |
| 187                 | 188      | -                            |
| 188                 | 189      | -                            |
| 189                 | 190      | -                            |
| 190                 | 191      | -                            |
| 191                 | 192      | -                            |
| 192                 | 193      | -                            |
| 193                 | 194      | -                            |
| 194                 | 195      | -                            |
| 195                 | 196      | -                            |
| 196                 | 197      | -                            |
| 197                 | 198      | -                            |
| 198                 | 199      | -                            |
| 199                 | 200      | -                            |
| 200                 | 201      | -                            |
| 201                 | 202      | -                            |
| 202                 | 203      | -                            |
| 203                 | 204      | -                            |
| 204                 | 205      | -                            |
| 205                 | 206      | -                            |
| 206                 | 207      | -                            |
| 207                 | 208      | -                            |
| 208                 | 209      | -                            |
| 209                 | 210      | -                            |
| 210                 | 211      | -                            |
| 211                 | 212      | -                            |
| 212                 | 213      | -                            |
| 213                 | 214      | -                            |
| 214                 | 215      | -                            |
| 215                 | 216      | -                            |
| 216                 | 217      | -                            |
| 217                 | 218      | -                            |
| 218                 | 219      | -                            |
| 219                 | 220      | -                            |
| 220                 | 221      | -                            |
| 221                 | 222      | -                            |
| 222                 | 223      | -                            |

**ТЕКСТОВОЕ ОПИСАНИЕ**  
**местоположения границ населенных пунктов, территориальных зон**

| Прохождение границы |          | Описание прохождения границы |
|---------------------|----------|------------------------------|
| от точки            | до точки |                              |
| 1                   | 2        | 3                            |
| 223                 | 224      | -                            |
| 224                 | 173      | -                            |
| 225                 | 226      | -                            |
| 226                 | 227      | -                            |
| 227                 | 228      | -                            |
| 228                 | 229      | -                            |
| 229                 | 230      | -                            |
| 230                 | 231      | -                            |
| 231                 | 232      | -                            |
| 232                 | 233      | -                            |
| 233                 | 234      | -                            |
| 234                 | 235      | -                            |
| 235                 | 236      | -                            |
| 236                 | 237      | -                            |
| 237                 | 238      | -                            |
| 238                 | 239      | -                            |
| 239                 | 240      | -                            |
| 240                 | 241      | -                            |
| 241                 | 242      | -                            |
| 242                 | 243      | -                            |
| 243                 | 244      | -                            |
| 244                 | 245      | -                            |
| 245                 | 246      | -                            |
| 246                 | 247      | -                            |
| 247                 | 248      | -                            |
| 248                 | 249      | -                            |
| 249                 | 250      | -                            |
| 250                 | 251      | -                            |
| 251                 | 252      | -                            |
| 252                 | 253      | -                            |
| 253                 | 254      | -                            |
| 254                 | 255      | -                            |
| 255                 | 256      | -                            |
| 256                 | 257      | -                            |
| 257                 | 258      | -                            |
| 258                 | 259      | -                            |
| 259                 | 225      | -                            |

**ТЕКСТОВОЕ ОПИСАНИЕ**  
**местоположения границ населенных пунктов, территориальных зон**

| Прохождение границы |          | Описание прохождения границы |
|---------------------|----------|------------------------------|
| от точки            | до точки |                              |
| 1                   | 2        | 3                            |
| 260                 | 261      | -                            |
| 261                 | 262      | -                            |
| 262                 | 263      | -                            |
| 263                 | 264      | -                            |
| 264                 | 265      | -                            |
| 265                 | 266      | -                            |
| 266                 | 267      | -                            |
| 267                 | 268      | -                            |
| 268                 | 269      | -                            |
| 269                 | 270      | -                            |
| 270                 | 271      | -                            |
| 271                 | 272      | -                            |
| 272                 | 273      | -                            |
| 273                 | 274      | -                            |
| 274                 | 275      | -                            |
| 275                 | 276      | -                            |
| 276                 | 277      | -                            |
| 277                 | 278      | -                            |
| 278                 | 279      | -                            |
| 279                 | 280      | -                            |
| 280                 | 281      | -                            |
| 281                 | 282      | -                            |
| 282                 | 283      | -                            |
| 283                 | 284      | -                            |
| 284                 | 285      | -                            |
| 285                 | 286      | -                            |
| 286                 | 287      | -                            |
| 287                 | 288      | -                            |
| 288                 | 289      | -                            |
| 289                 | 290      | -                            |
| 290                 | 291      | -                            |
| 291                 | 292      | -                            |
| 292                 | 293      | -                            |
| 293                 | 294      | -                            |
| 294                 | 295      | -                            |
| 295                 | 296      | -                            |
| 296                 | 297      | -                            |

**ТЕКСТОВОЕ ОПИСАНИЕ**  
**местоположения границ населенных пунктов, территориальных зон**

| Прохождение границы |          | Описание прохождения границы |
|---------------------|----------|------------------------------|
| от точки            | до точки |                              |
| 1                   | 2        | 3                            |
| 297                 | 298      | -                            |
| 298                 | 299      | -                            |
| 299                 | 300      | -                            |
| 300                 | 301      | -                            |
| 301                 | 302      | -                            |
| 302                 | 303      | -                            |
| 303                 | 304      | -                            |
| 304                 | 305      | -                            |
| 305                 | 306      | -                            |
| 306                 | 307      | -                            |
| 307                 | 308      | -                            |
| 308                 | 309      | -                            |
| 309                 | 310      | -                            |
| 310                 | 311      | -                            |
| 311                 | 312      | -                            |
| 312                 | 313      | -                            |
| 313                 | 314      | -                            |
| 314                 | 315      | -                            |
| 315                 | 316      | -                            |
| 316                 | 317      | -                            |
| 317                 | 318      | -                            |
| 318                 | 319      | -                            |
| 319                 | 320      | -                            |
| 320                 | 321      | -                            |
| 321                 | 322      | -                            |
| 322                 | 323      | -                            |
| 323                 | 324      | -                            |
| 324                 | 325      | -                            |
| 325                 | 326      | -                            |
| 326                 | 327      | -                            |
| 327                 | 328      | -                            |
| 328                 | 329      | -                            |
| 329                 | 330      | -                            |
| 330                 | 331      | -                            |
| 331                 | 332      | -                            |
| 332                 | 333      | -                            |
| 333                 | 334      | -                            |

**ТЕКСТОВОЕ ОПИСАНИЕ**  
**местоположения границ населенных пунктов, территориальных зон**

| Прохождение границы |          | Описание прохождения границы |
|---------------------|----------|------------------------------|
| от точки            | до точки |                              |
| 1                   | 2        | 3                            |
| 334                 | 335      | -                            |
| 335                 | 336      | -                            |
| 336                 | 337      | -                            |
| 337                 | 338      | -                            |
| 338                 | 339      | -                            |
| 339                 | 340      | -                            |
| 340                 | 341      | -                            |
| 341                 | 342      | -                            |
| 342                 | 343      | -                            |
| 343                 | 344      | -                            |
| 344                 | 345      | -                            |
| 345                 | 346      | -                            |
| 346                 | 347      | -                            |
| 347                 | 348      | -                            |
| 348                 | 349      | -                            |
| 349                 | 350      | -                            |
| 350                 | 351      | -                            |
| 351                 | 352      | -                            |
| 352                 | 353      | -                            |
| 353                 | 354      | -                            |
| 354                 | 355      | -                            |
| 355                 | 356      | -                            |
| 356                 | 357      | -                            |
| 357                 | 358      | -                            |
| 358                 | 359      | -                            |
| 359                 | 360      | -                            |
| 360                 | 361      | -                            |
| 361                 | 362      | -                            |
| 362                 | 363      | -                            |
| 363                 | 364      | -                            |
| 364                 | 365      | -                            |
| 365                 | 366      | -                            |
| 366                 | 367      | -                            |
| 367                 | 368      | -                            |
| 368                 | 369      | -                            |
| 369                 | 370      | -                            |
| 370                 | 371      | -                            |



**ТЕКСТОВОЕ ОПИСАНИЕ**  
**местоположения границ населенных пунктов, территориальных зон**

| Прохождение границы |          | Описание прохождения границы |
|---------------------|----------|------------------------------|
| от точки            | до точки |                              |
| 1                   | 2        | 3                            |
| 371                 | 372      | -                            |
| 372                 | 373      | -                            |
| 373                 | 374      | -                            |
| 374                 | 375      | -                            |
| 375                 | 376      | -                            |
| 376                 | 377      | -                            |
| 377                 | 378      | -                            |
| 378                 | 379      | -                            |
| 379                 | 380      | -                            |
| 380                 | 381      | -                            |
| 381                 | 382      | -                            |
| 382                 | 383      | -                            |
| 383                 | 384      | -                            |
| 384                 | 385      | -                            |
| 385                 | 386      | -                            |
| 386                 | 387      | -                            |
| 387                 | 388      | -                            |
| 388                 | 389      | -                            |
| 389                 | 390      | -                            |
| 390                 | 391      | -                            |
| 391                 | 392      | -                            |
| 392                 | 393      | -                            |
| 393                 | 394      | -                            |
| 394                 | 395      | -                            |
| 395                 | 396      | -                            |
| 396                 | 397      | -                            |
| 397                 | 398      | -                            |
| 398                 | 399      | -                            |
| 399                 | 400      | -                            |
| 400                 | 401      | -                            |
| 401                 | 402      | -                            |
| 402                 | 403      | -                            |
| 403                 | 404      | -                            |
| 404                 | 405      | -                            |
| 405                 | 406      | -                            |
| 406                 | 407      | -                            |
| 407                 | 408      | -                            |

**ТЕКСТОВОЕ ОПИСАНИЕ**  
**местоположения границ населенных пунктов, территориальных зон**

| Прохождение границы |          | Описание прохождения границы |
|---------------------|----------|------------------------------|
| от точки            | до точки |                              |
| 1                   | 2        | 3                            |
| 408                 | 409      | -                            |
| 409                 | 410      | -                            |
| 410                 | 411      | -                            |
| 411                 | 412      | -                            |
| 412                 | 413      | -                            |
| 413                 | 414      | -                            |
| 414                 | 415      | -                            |
| 415                 | 416      | -                            |
| 416                 | 417      | -                            |
| 417                 | 418      | -                            |
| 418                 | 419      | -                            |
| 419                 | 420      | -                            |
| 420                 | 421      | -                            |
| 421                 | 422      | -                            |
| 422                 | 423      | -                            |
| 423                 | 424      | -                            |
| 424                 | 425      | -                            |
| 425                 | 426      | -                            |
| 426                 | 427      | -                            |
| 427                 | 428      | -                            |
| 428                 | 429      | -                            |
| 429                 | 430      | -                            |
| 430                 | 431      | -                            |
| 431                 | 432      | -                            |
| 432                 | 433      | -                            |
| 433                 | 434      | -                            |
| 434                 | 435      | -                            |
| 435                 | 436      | -                            |
| 436                 | 437      | -                            |
| 437                 | 438      | -                            |
| 438                 | 439      | -                            |
| 439                 | 440      | -                            |
| 440                 | 441      | -                            |
| 441                 | 442      | -                            |
| 442                 | 443      | -                            |
| 443                 | 444      | -                            |
| 444                 | 445      | -                            |

**ТЕКСТОВОЕ ОПИСАНИЕ**  
**местоположения границ населенных пунктов, территориальных зон**

| Прохождение границы |          | Описание прохождения границы |
|---------------------|----------|------------------------------|
| от точки            | до точки |                              |
| 1                   | 2        | 3                            |
| 445                 | 446      | -                            |
| 446                 | 447      | -                            |
| 447                 | 448      | -                            |
| 448                 | 449      | -                            |
| 449                 | 450      | -                            |
| 450                 | 451      | -                            |
| 451                 | 452      | -                            |
| 452                 | 453      | -                            |
| 453                 | 454      | -                            |
| 454                 | 455      | -                            |
| 455                 | 456      | -                            |
| 456                 | 457      | -                            |
| 457                 | 458      | -                            |
| 458                 | 459      | -                            |
| 459                 | 460      | -                            |
| 460                 | 461      | -                            |
| 461                 | 462      | -                            |
| 462                 | 463      | -                            |
| 463                 | 464      | -                            |
| 464                 | 465      | -                            |
| 465                 | 466      | -                            |
| 466                 | 467      | -                            |
| 467                 | 468      | -                            |
| 468                 | 469      | -                            |
| 469                 | 470      | -                            |
| 470                 | 471      | -                            |
| 471                 | 472      | -                            |
| 472                 | 473      | -                            |
| 473                 | 474      | -                            |
| 474                 | 475      | -                            |
| 475                 | 476      | -                            |
| 476                 | 477      | -                            |
| 477                 | 478      | -                            |
| 478                 | 479      | -                            |
| 479                 | 480      | -                            |
| 480                 | 481      | -                            |
| 481                 | 482      | -                            |

**ТЕКСТОВОЕ ОПИСАНИЕ**  
**местоположения границ населенных пунктов, территориальных зон**

| Прохождение границы |          | Описание прохождения границы |
|---------------------|----------|------------------------------|
| от точки            | до точки |                              |
| 1                   | 2        | 3                            |
| 482                 | 483      | -                            |
| 483                 | 484      | -                            |
| 484                 | 485      | -                            |
| 485                 | 486      | -                            |
| 486                 | 487      | -                            |
| 487                 | 488      | -                            |
| 488                 | 489      | -                            |
| 489                 | 490      | -                            |
| 490                 | 491      | -                            |
| 491                 | 492      | -                            |
| 492                 | 493      | -                            |
| 493                 | 494      | -                            |
| 494                 | 495      | -                            |
| 495                 | 496      | -                            |
| 496                 | 497      | -                            |
| 497                 | 498      | -                            |
| 498                 | 499      | -                            |
| 499                 | 500      | -                            |
| 500                 | 501      | -                            |
| 501                 | 502      | -                            |
| 502                 | 503      | -                            |
| 503                 | 504      | -                            |
| 504                 | 505      | -                            |
| 505                 | 506      | -                            |
| 506                 | 507      | -                            |
| 507                 | 508      | -                            |
| 508                 | 509      | -                            |
| 509                 | 510      | -                            |
| 510                 | 511      | -                            |
| 511                 | 512      | -                            |
| 512                 | 513      | -                            |
| 513                 | 514      | -                            |
| 514                 | 515      | -                            |
| 515                 | 516      | -                            |
| 516                 | 517      | -                            |
| 517                 | 518      | -                            |
| 518                 | 519      | -                            |

**ТЕКСТОВОЕ ОПИСАНИЕ**  
**местоположения границ населенных пунктов, территориальных зон**

| Прохождение границы |          | Описание прохождения границы |
|---------------------|----------|------------------------------|
| от точки            | до точки |                              |
| 1                   | 2        | 3                            |
| 519                 | 520      | -                            |
| 520                 | 521      | -                            |
| 521                 | 522      | -                            |
| 522                 | 523      | -                            |
| 523                 | 524      | -                            |
| 524                 | 525      | -                            |
| 525                 | 526      | -                            |
| 526                 | 527      | -                            |
| 527                 | 528      | -                            |
| 528                 | 529      | -                            |
| 529                 | 530      | -                            |
| 530                 | 531      | -                            |
| 531                 | 532      | -                            |
| 532                 | 533      | -                            |
| 533                 | 534      | -                            |
| 534                 | 535      | -                            |
| 535                 | 536      | -                            |
| 536                 | 537      | -                            |
| 537                 | 538      | -                            |
| 538                 | 539      | -                            |
| 539                 | 540      | -                            |
| 540                 | 541      | -                            |
| 541                 | 542      | -                            |
| 542                 | 543      | -                            |
| 543                 | 544      | -                            |
| 544                 | 545      | -                            |
| 545                 | 546      | -                            |
| 546                 | 547      | -                            |
| 547                 | 548      | -                            |
| 548                 | 549      | -                            |
| 549                 | 550      | -                            |
| 550                 | 551      | -                            |
| 551                 | 552      | -                            |
| 552                 | 553      | -                            |
| 553                 | 554      | -                            |
| 554                 | 555      | -                            |
| 555                 | 556      | -                            |

**ТЕКСТОВОЕ ОПИСАНИЕ**  
**местоположения границ населенных пунктов, территориальных зон**

| Прохождение границы |          | Описание прохождения границы |
|---------------------|----------|------------------------------|
| от точки            | до точки |                              |
| 1                   | 2        | 3                            |
| 556                 | 557      | -                            |
| 557                 | 558      | -                            |
| 558                 | 559      | -                            |
| 559                 | 560      | -                            |
| 560                 | 561      | -                            |
| 561                 | 562      | -                            |
| 562                 | 563      | -                            |
| 563                 | 564      | -                            |
| 564                 | 565      | -                            |
| 565                 | 566      | -                            |
| 566                 | 567      | -                            |
| 567                 | 568      | -                            |
| 568                 | 569      | -                            |
| 569                 | 570      | -                            |
| 570                 | 571      | -                            |
| 571                 | 260      | -                            |
| 572                 | 573      | -                            |
| 573                 | 574      | -                            |
| 574                 | 575      | -                            |
| 575                 | 576      | -                            |
| 576                 | 577      | -                            |
| 577                 | 578      | -                            |
| 578                 | 579      | -                            |
| 579                 | 580      | -                            |
| 580                 | 581      | -                            |
| 581                 | 582      | -                            |
| 582                 | 583      | -                            |
| 583                 | 584      | -                            |
| 584                 | 585      | -                            |
| 585                 | 586      | -                            |
| 586                 | 587      | -                            |
| 587                 | 588      | -                            |
| 588                 | 589      | -                            |
| 589                 | 590      | -                            |
| 590                 | 591      | -                            |
| 591                 | 592      | -                            |
| 592                 | 593      | -                            |

**ТЕКСТОВОЕ ОПИСАНИЕ**  
**местоположения границ населенных пунктов, территориальных зон**

| Прохождение границы |          | Описание прохождения границы |
|---------------------|----------|------------------------------|
| от точки            | до точки |                              |
| 1                   | 2        | 3                            |
| 593                 | 594      | -                            |
| 594                 | 595      | -                            |
| 595                 | 596      | -                            |
| 596                 | 597      | -                            |
| 597                 | 598      | -                            |
| 598                 | 599      | -                            |
| 599                 | 600      | -                            |
| 600                 | 601      | -                            |
| 601                 | 602      | -                            |
| 602                 | 603      | -                            |
| 603                 | 604      | -                            |
| 604                 | 605      | -                            |
| 605                 | 606      | -                            |
| 606                 | 607      | -                            |
| 607                 | 608      | -                            |
| 608                 | 609      | -                            |
| 609                 | 610      | -                            |
| 610                 | 611      | -                            |
| 611                 | 612      | -                            |
| 612                 | 613      | -                            |
| 613                 | 614      | -                            |
| 614                 | 615      | -                            |
| 615                 | 616      | -                            |
| 616                 | 617      | -                            |
| 617                 | 618      | -                            |
| 618                 | 619      | -                            |
| 619                 | 620      | -                            |
| 620                 | 621      | -                            |
| 621                 | 622      | -                            |
| 622                 | 623      | -                            |
| 623                 | 624      | -                            |
| 624                 | 625      | -                            |
| 625                 | 626      | -                            |
| 626                 | 627      | -                            |
| 627                 | 628      | -                            |
| 628                 | 629      | -                            |
| 629                 | 630      | -                            |

**ТЕКСТОВОЕ ОПИСАНИЕ**  
**местоположения границ населенных пунктов, территориальных зон**

| Прохождение границы |          | Описание прохождения границы |
|---------------------|----------|------------------------------|
| от точки            | до точки |                              |
| 1                   | 2        | 3                            |
| 630                 | 631      | -                            |
| 631                 | 632      | -                            |
| 632                 | 633      | -                            |
| 633                 | 634      | -                            |
| 634                 | 635      | -                            |
| 635                 | 636      | -                            |
| 636                 | 637      | -                            |
| 637                 | 638      | -                            |
| 638                 | 639      | -                            |
| 639                 | 640      | -                            |
| 640                 | 641      | -                            |
| 641                 | 642      | -                            |
| 642                 | 643      | -                            |
| 643                 | 644      | -                            |
| 644                 | 645      | -                            |
| 645                 | 646      | -                            |
| 646                 | 647      | -                            |
| 647                 | 648      | -                            |
| 648                 | 649      | -                            |
| 649                 | 650      | -                            |
| 650                 | 651      | -                            |
| 651                 | 572      | -                            |
| 652                 | 653      | -                            |
| 653                 | 654      | -                            |
| 654                 | 655      | -                            |
| 655                 | 656      | -                            |
| 656                 | 657      | -                            |
| 657                 | 658      | -                            |
| 658                 | 659      | -                            |
| 659                 | 660      | -                            |
| 660                 | 661      | -                            |
| 661                 | 662      | -                            |
| 662                 | 663      | -                            |
| 663                 | 664      | -                            |
| 664                 | 665      | -                            |
| 665                 | 666      | -                            |
| 666                 | 667      | -                            |



**ТЕКСТОВОЕ ОПИСАНИЕ**  
**местоположения границ населенных пунктов, территориальных зон**

| Прохождение границы |          | Описание прохождения границы |
|---------------------|----------|------------------------------|
| от точки            | до точки |                              |
| 1                   | 2        | 3                            |
| 667                 | 668      | -                            |
| 668                 | 669      | -                            |
| 669                 | 670      | -                            |
| 670                 | 671      | -                            |
| 671                 | 672      | -                            |
| 672                 | 673      | -                            |
| 673                 | 674      | -                            |
| 674                 | 675      | -                            |
| 675                 | 676      | -                            |
| 676                 | 677      | -                            |
| 677                 | 678      | -                            |
| 678                 | 679      | -                            |
| 679                 | 680      | -                            |
| 680                 | 681      | -                            |
| 681                 | 682      | -                            |
| 682                 | 683      | -                            |
| 683                 | 684      | -                            |
| 684                 | 685      | -                            |
| 685                 | 686      | -                            |
| 686                 | 687      | -                            |
| 687                 | 688      | -                            |
| 688                 | 689      | -                            |
| 689                 | 690      | -                            |
| 690                 | 691      | -                            |
| 691                 | 692      | -                            |
| 692                 | 693      | -                            |
| 693                 | 694      | -                            |
| 694                 | 695      | -                            |
| 695                 | 696      | -                            |
| 696                 | 697      | -                            |
| 697                 | 698      | -                            |
| 698                 | 699      | -                            |
| 699                 | 700      | -                            |
| 700                 | 701      | -                            |
| 701                 | 702      | -                            |
| 702                 | 703      | -                            |
| 703                 | 704      | -                            |

**ТЕКСТОВОЕ ОПИСАНИЕ**  
**местоположения границ населенных пунктов, территориальных зон**

| Прохождение границы |          | Описание прохождения границы |
|---------------------|----------|------------------------------|
| от точки            | до точки |                              |
| 1                   | 2        | 3                            |
| 704                 | 705      | -                            |
| 705                 | 706      | -                            |
| 706                 | 707      | -                            |
| 707                 | 708      | -                            |
| 708                 | 709      | -                            |
| 709                 | 710      | -                            |
| 710                 | 711      | -                            |
| 711                 | 712      | -                            |
| 712                 | 713      | -                            |
| 713                 | 714      | -                            |
| 714                 | 715      | -                            |
| 715                 | 716      | -                            |
| 716                 | 717      | -                            |
| 717                 | 718      | -                            |
| 718                 | 719      | -                            |
| 719                 | 720      | -                            |
| 720                 | 721      | -                            |
| 721                 | 722      | -                            |
| 722                 | 723      | -                            |
| 723                 | 724      | -                            |
| 724                 | 725      | -                            |
| 725                 | 726      | -                            |
| 726                 | 727      | -                            |
| 727                 | 728      | -                            |
| 728                 | 729      | -                            |
| 729                 | 730      | -                            |
| 730                 | 731      | -                            |
| 731                 | 732      | -                            |
| 732                 | 733      | -                            |
| 733                 | 734      | -                            |
| 734                 | 735      | -                            |
| 735                 | 736      | -                            |
| 736                 | 737      | -                            |
| 737                 | 738      | -                            |
| 738                 | 739      | -                            |
| 739                 | 740      | -                            |
| 740                 | 741      | -                            |

**ТЕКСТОВОЕ ОПИСАНИЕ**  
**местоположения границ населенных пунктов, территориальных зон**

| Прохождение границы |          | Описание прохождения границы |
|---------------------|----------|------------------------------|
| от точки            | до точки |                              |
| 1                   | 2        | 3                            |
| 741                 | 742      | -                            |
| 742                 | 743      | -                            |
| 743                 | 744      | -                            |
| 744                 | 745      | -                            |
| 745                 | 746      | -                            |
| 746                 | 747      | -                            |
| 747                 | 748      | -                            |
| 748                 | 749      | -                            |
| 749                 | 750      | -                            |
| 750                 | 751      | -                            |
| 751                 | 752      | -                            |
| 752                 | 753      | -                            |
| 753                 | 754      | -                            |
| 754                 | 755      | -                            |
| 755                 | 756      | -                            |
| 756                 | 757      | -                            |
| 757                 | 758      | -                            |
| 758                 | 759      | -                            |
| 759                 | 760      | -                            |
| 760                 | 761      | -                            |
| 761                 | 762      | -                            |
| 762                 | 763      | -                            |
| 763                 | 764      | -                            |
| 764                 | 765      | -                            |
| 765                 | 766      | -                            |
| 766                 | 767      | -                            |
| 767                 | 768      | -                            |
| 768                 | 769      | -                            |
| 769                 | 770      | -                            |
| 770                 | 652      | -                            |
| 771                 | 772      | -                            |
| 772                 | 773      | -                            |
| 773                 | 774      | -                            |
| 774                 | 775      | -                            |
| 775                 | 776      | -                            |
| 776                 | 777      | -                            |
| 777                 | 778      | -                            |

**ТЕКСТОВОЕ ОПИСАНИЕ**  
**местоположения границ населенных пунктов, территориальных зон**

| Прохождение границы |          | Описание прохождения границы |
|---------------------|----------|------------------------------|
| от точки            | до точки |                              |
| 1                   | 2        | 3                            |
| 778                 | 779      | -                            |
| 779                 | 780      | -                            |
| 780                 | 781      | -                            |
| 781                 | 782      | -                            |
| 782                 | 783      | -                            |
| 783                 | 784      | -                            |
| 784                 | 785      | -                            |
| 785                 | 786      | -                            |
| 786                 | 787      | -                            |
| 787                 | 788      | -                            |
| 788                 | 789      | -                            |
| 789                 | 790      | -                            |
| 790                 | 791      | -                            |
| 791                 | 792      | -                            |
| 792                 | 793      | -                            |
| 793                 | 794      | -                            |
| 794                 | 795      | -                            |
| 795                 | 771      | -                            |
| 796                 | 797      | -                            |
| 797                 | 798      | -                            |
| 798                 | 799      | -                            |
| 799                 | 800      | -                            |
| 800                 | 801      | -                            |
| 801                 | 802      | -                            |
| 802                 | 803      | -                            |
| 803                 | 804      | -                            |
| 804                 | 805      | -                            |
| 805                 | 806      | -                            |
| 806                 | 807      | -                            |
| 807                 | 808      | -                            |
| 808                 | 809      | -                            |
| 809                 | 810      | -                            |
| 810                 | 811      | -                            |
| 811                 | 812      | -                            |
| 812                 | 813      | -                            |
| 813                 | 814      | -                            |
| 814                 | 815      | -                            |

**ТЕКСТОВОЕ ОПИСАНИЕ**  
**местоположения границ населенных пунктов, территориальных зон**

| Прохождение границы |          | Описание прохождения границы |
|---------------------|----------|------------------------------|
| от точки            | до точки |                              |
| 1                   | 2        | 3                            |
| 815                 | 816      | -                            |
| 816                 | 817      | -                            |
| 817                 | 818      | -                            |
| 818                 | 819      | -                            |
| 819                 | 820      | -                            |
| 820                 | 821      | -                            |
| 821                 | 822      | -                            |
| 822                 | 823      | -                            |
| 823                 | 824      | -                            |
| 824                 | 825      | -                            |
| 825                 | 826      | -                            |
| 826                 | 827      | -                            |
| 827                 | 828      | -                            |
| 828                 | 829      | -                            |
| 829                 | 830      | -                            |
| 830                 | 831      | -                            |
| 831                 | 832      | -                            |
| 832                 | 833      | -                            |
| 833                 | 834      | -                            |
| 834                 | 835      | -                            |
| 835                 | 836      | -                            |
| 836                 | 837      | -                            |
| 837                 | 838      | -                            |
| 838                 | 839      | -                            |
| 839                 | 840      | -                            |
| 840                 | 841      | -                            |
| 841                 | 842      | -                            |
| 842                 | 843      | -                            |
| 843                 | 844      | -                            |
| 844                 | 845      | -                            |
| 845                 | 846      | -                            |
| 846                 | 847      | -                            |
| 847                 | 848      | -                            |
| 848                 | 849      | -                            |
| 849                 | 850      | -                            |
| 850                 | 851      | -                            |
| 851                 | 852      | -                            |

**ТЕКСТОВОЕ ОПИСАНИЕ**  
**местоположения границ населенных пунктов, территориальных зон**

| Прохождение границы |          | Описание прохождения границы |
|---------------------|----------|------------------------------|
| от точки            | до точки |                              |
| 1                   | 2        | 3                            |
| 852                 | 853      | -                            |
| 853                 | 854      | -                            |
| 854                 | 855      | -                            |
| 855                 | 856      | -                            |
| 856                 | 857      | -                            |
| 857                 | 858      | -                            |
| 858                 | 859      | -                            |
| 859                 | 860      | -                            |
| 860                 | 861      | -                            |
| 861                 | 862      | -                            |
| 862                 | 863      | -                            |
| 863                 | 864      | -                            |
| 864                 | 865      | -                            |
| 865                 | 866      | -                            |
| 866                 | 867      | -                            |
| 867                 | 868      | -                            |
| 868                 | 869      | -                            |
| 869                 | 870      | -                            |
| 870                 | 871      | -                            |
| 871                 | 872      | -                            |
| 872                 | 873      | -                            |
| 873                 | 874      | -                            |
| 874                 | 875      | -                            |
| 875                 | 876      | -                            |
| 876                 | 877      | -                            |
| 877                 | 878      | -                            |
| 878                 | 879      | -                            |
| 879                 | 880      | -                            |
| 880                 | 881      | -                            |
| 881                 | 882      | -                            |
| 882                 | 883      | -                            |
| 883                 | 884      | -                            |
| 884                 | 885      | -                            |
| 885                 | 886      | -                            |
| 886                 | 887      | -                            |
| 887                 | 888      | -                            |
| 888                 | 889      | -                            |

**ТЕКСТОВОЕ ОПИСАНИЕ**  
**местоположения границ населенных пунктов, территориальных зон**

| Прохождение границы |          | Описание прохождения границы |
|---------------------|----------|------------------------------|
| от точки            | до точки |                              |
| 1                   | 2        | 3                            |
| 889                 | 890      | -                            |
| 890                 | 891      | -                            |
| 891                 | 892      | -                            |
| 892                 | 893      | -                            |
| 893                 | 894      | -                            |
| 894                 | 895      | -                            |
| 895                 | 896      | -                            |
| 896                 | 897      | -                            |
| 897                 | 898      | -                            |
| 898                 | 899      | -                            |
| 899                 | 900      | -                            |
| 900                 | 901      | -                            |
| 901                 | 902      | -                            |
| 902                 | 903      | -                            |
| 903                 | 904      | -                            |
| 904                 | 905      | -                            |
| 905                 | 906      | -                            |
| 906                 | 907      | -                            |
| 907                 | 908      | -                            |
| 908                 | 909      | -                            |
| 909                 | 910      | -                            |
| 910                 | 911      | -                            |
| 911                 | 912      | -                            |
| 912                 | 913      | -                            |
| 913                 | 914      | -                            |
| 914                 | 915      | -                            |
| 915                 | 916      | -                            |
| 916                 | 917      | -                            |
| 917                 | 918      | -                            |
| 918                 | 919      | -                            |
| 919                 | 920      | -                            |
| 920                 | 921      | -                            |
| 921                 | 922      | -                            |
| 922                 | 923      | -                            |
| 923                 | 924      | -                            |
| 924                 | 925      | -                            |
| 925                 | 926      | -                            |

**ТЕКСТОВОЕ ОПИСАНИЕ**  
**местоположения границ населенных пунктов, территориальных зон**

| Прохождение границы |          | Описание прохождения границы |
|---------------------|----------|------------------------------|
| от точки            | до точки |                              |
| 1                   | 2        | 3                            |
| 926                 | 927      | -                            |
| 927                 | 928      | -                            |
| 928                 | 929      | -                            |
| 929                 | 930      | -                            |
| 930                 | 931      | -                            |
| 931                 | 932      | -                            |
| 932                 | 933      | -                            |
| 933                 | 934      | -                            |
| 934                 | 935      | -                            |
| 935                 | 936      | -                            |
| 936                 | 937      | -                            |
| 937                 | 938      | -                            |
| 938                 | 939      | -                            |
| 939                 | 940      | -                            |
| 940                 | 941      | -                            |
| 941                 | 942      | -                            |
| 942                 | 943      | -                            |
| 943                 | 944      | -                            |
| 944                 | 945      | -                            |
| 945                 | 946      | -                            |
| 946                 | 947      | -                            |
| 947                 | 948      | -                            |
| 948                 | 949      | -                            |
| 949                 | 950      | -                            |
| 950                 | 951      | -                            |
| 951                 | 952      | -                            |
| 952                 | 953      | -                            |
| 953                 | 954      | -                            |
| 954                 | 955      | -                            |
| 955                 | 956      | -                            |
| 956                 | 957      | -                            |
| 957                 | 958      | -                            |
| 958                 | 959      | -                            |
| 959                 | 960      | -                            |
| 960                 | 961      | -                            |
| 961                 | 962      | -                            |
| 962                 | 963      | -                            |



**ТЕКСТОВОЕ ОПИСАНИЕ**  
**местоположения границ населенных пунктов, территориальных зон**

| Прохождение границы |          | Описание прохождения границы |
|---------------------|----------|------------------------------|
| от точки            | до точки |                              |
| 1                   | 2        | 3                            |
| 963                 | 964      | -                            |
| 964                 | 965      | -                            |
| 965                 | 966      | -                            |
| 966                 | 967      | -                            |
| 967                 | 968      | -                            |
| 968                 | 969      | -                            |
| 969                 | 970      | -                            |
| 970                 | 971      | -                            |
| 971                 | 972      | -                            |
| 972                 | 973      | -                            |
| 973                 | 974      | -                            |
| 974                 | 975      | -                            |
| 975                 | 976      | -                            |
| 976                 | 977      | -                            |
| 977                 | 978      | -                            |
| 978                 | 979      | -                            |
| 979                 | 980      | -                            |
| 980                 | 981      | -                            |
| 981                 | 982      | -                            |
| 982                 | 983      | -                            |
| 983                 | 984      | -                            |
| 984                 | 985      | -                            |
| 985                 | 986      | -                            |
| 986                 | 987      | -                            |
| 987                 | 988      | -                            |
| 988                 | 989      | -                            |
| 989                 | 990      | -                            |
| 990                 | 991      | -                            |
| 991                 | 992      | -                            |
| 992                 | 993      | -                            |
| 993                 | 994      | -                            |
| 994                 | 796      | -                            |
| 995                 | 996      | -                            |
| 996                 | 997      | -                            |
| 997                 | 998      | -                            |
| 998                 | 999      | -                            |
| 999                 | 1000     | -                            |

**ТЕКСТОВОЕ ОПИСАНИЕ**  
**местоположения границ населенных пунктов, территориальных зон**

| Прохождение границы |          | Описание прохождения границы |
|---------------------|----------|------------------------------|
| от точки            | до точки |                              |
| 1                   | 2        | 3                            |
| 1000                | 1001     | -                            |
| 1001                | 1002     | -                            |
| 1002                | 1003     | -                            |
| 1003                | 1004     | -                            |
| 1004                | 1005     | -                            |
| 1005                | 1006     | -                            |
| 1006                | 1007     | -                            |
| 1007                | 1008     | -                            |
| 1008                | 1009     | -                            |
| 1009                | 1010     | -                            |
| 1010                | 1011     | -                            |
| 1011                | 1012     | -                            |
| 1012                | 1013     | -                            |
| 1013                | 1014     | -                            |
| 1014                | 1015     | -                            |
| 1015                | 1016     | -                            |
| 1016                | 1017     | -                            |
| 1017                | 1018     | -                            |
| 1018                | 1019     | -                            |
| 1019                | 1020     | -                            |
| 1020                | 1021     | -                            |
| 1021                | 1022     | -                            |
| 1022                | 1023     | -                            |
| 1023                | 1024     | -                            |
| 1024                | 1025     | -                            |
| 1025                | 1026     | -                            |
| 1026                | 1027     | -                            |
| 1027                | 1028     | -                            |
| 1028                | 1029     | -                            |
| 1029                | 1030     | -                            |
| 1030                | 1031     | -                            |
| 1031                | 1032     | -                            |
| 1032                | 1033     | -                            |
| 1033                | 1034     | -                            |
| 1034                | 1035     | -                            |
| 1035                | 1036     | -                            |
| 1036                | 1037     | -                            |

**ТЕКСТОВОЕ ОПИСАНИЕ**  
**местоположения границ населенных пунктов, территориальных зон**

| Прохождение границы |          | Описание прохождения границы |
|---------------------|----------|------------------------------|
| от точки            | до точки |                              |
| 1                   | 2        | 3                            |
| 1037                | 1038     | -                            |
| 1038                | 1039     | -                            |
| 1039                | 1040     | -                            |
| 1040                | 1041     | -                            |
| 1041                | 1042     | -                            |
| 1042                | 1043     | -                            |
| 1043                | 1044     | -                            |
| 1044                | 1045     | -                            |
| 1045                | 1046     | -                            |
| 1046                | 1047     | -                            |
| 1047                | 1048     | -                            |
| 1048                | 1049     | -                            |
| 1049                | 1050     | -                            |
| 1050                | 1051     | -                            |
| 1051                | 1052     | -                            |
| 1052                | 1053     | -                            |
| 1053                | 1054     | -                            |
| 1054                | 1055     | -                            |
| 1055                | 1056     | -                            |
| 1056                | 1057     | -                            |
| 1057                | 1058     | -                            |
| 1058                | 1059     | -                            |
| 1059                | 1060     | -                            |
| 1060                | 1061     | -                            |
| 1061                | 1062     | -                            |
| 1062                | 1063     | -                            |
| 1063                | 1064     | -                            |
| 1064                | 1065     | -                            |
| 1065                | 1066     | -                            |
| 1066                | 1067     | -                            |
| 1067                | 1068     | -                            |
| 1068                | 1069     | -                            |
| 1069                | 1070     | -                            |
| 1070                | 1071     | -                            |
| 1071                | 1072     | -                            |
| 1072                | 1073     | -                            |
| 1073                | 1074     | -                            |

**ТЕКСТОВОЕ ОПИСАНИЕ**  
**местоположения границ населенных пунктов, территориальных зон**

| Прохождение границы |          | Описание прохождения границы |
|---------------------|----------|------------------------------|
| от точки            | до точки |                              |
| 1                   | 2        | 3                            |
| 1074                | 1075     | -                            |
| 1075                | 1076     | -                            |
| 1076                | 1077     | -                            |
| 1077                | 1078     | -                            |
| 1078                | 1079     | -                            |
| 1079                | 1080     | -                            |
| 1080                | 1081     | -                            |
| 1081                | 1082     | -                            |
| 1082                | 1083     | -                            |
| 1083                | 1084     | -                            |
| 1084                | 1085     | -                            |
| 1085                | 1086     | -                            |
| 1086                | 1087     | -                            |
| 1087                | 1088     | -                            |
| 1088                | 1089     | -                            |
| 1089                | 1090     | -                            |
| 1090                | 1091     | -                            |
| 1091                | 1092     | -                            |
| 1092                | 1093     | -                            |
| 1093                | 1094     | -                            |
| 1094                | 1095     | -                            |
| 1095                | 1096     | -                            |
| 1096                | 1097     | -                            |
| 1097                | 1098     | -                            |
| 1098                | 1099     | -                            |
| 1099                | 1100     | -                            |
| 1100                | 1101     | -                            |
| 1101                | 1102     | -                            |
| 1102                | 1103     | -                            |
| 1103                | 1104     | -                            |
| 1104                | 1105     | -                            |
| 1105                | 1106     | -                            |
| 1106                | 1107     | -                            |
| 1107                | 1108     | -                            |
| 1108                | 1109     | -                            |
| 1109                | 1110     | -                            |
| 1110                | 1111     | -                            |

**ТЕКСТОВОЕ ОПИСАНИЕ**  
**местоположения границ населенных пунктов, территориальных зон**

| Прохождение границы |          | Описание прохождения границы |
|---------------------|----------|------------------------------|
| от точки            | до точки |                              |
| 1                   | 2        | 3                            |
| 1111                | 1112     | -                            |
| 1112                | 1113     | -                            |
| 1113                | 1114     | -                            |
| 1114                | 1115     | -                            |
| 1115                | 1116     | -                            |
| 1116                | 1117     | -                            |
| 1117                | 1118     | -                            |
| 1118                | 1119     | -                            |
| 1119                | 1120     | -                            |
| 1120                | 1121     | -                            |
| 1121                | 1122     | -                            |
| 1122                | 1123     | -                            |
| 1123                | 1124     | -                            |
| 1124                | 1125     | -                            |
| 1125                | 1126     | -                            |
| 1126                | 1127     | -                            |
| 1127                | 1128     | -                            |
| 1128                | 1129     | -                            |
| 1129                | 1130     | -                            |
| 1130                | 1131     | -                            |
| 1131                | 1132     | -                            |
| 1132                | 1133     | -                            |
| 1133                | 1134     | -                            |
| 1134                | 1135     | -                            |
| 1135                | 1136     | -                            |
| 1136                | 1137     | -                            |
| 1137                | 1138     | -                            |
| 1138                | 1139     | -                            |
| 1139                | 1140     | -                            |
| 1140                | 1141     | -                            |
| 1141                | 1142     | -                            |
| 1142                | 1143     | -                            |
| 1143                | 1144     | -                            |
| 1144                | 1145     | -                            |
| 1145                | 1146     | -                            |
| 1146                | 1147     | -                            |
| 1147                | 1148     | -                            |

**ТЕКСТОВОЕ ОПИСАНИЕ**  
**местоположения границ населенных пунктов, территориальных зон**

| Прохождение границы |          | Описание прохождения границы |
|---------------------|----------|------------------------------|
| от точки            | до точки |                              |
| 1                   | 2        | 3                            |
| 1148                | 1149     | -                            |
| 1149                | 1150     | -                            |
| 1150                | 1151     | -                            |
| 1151                | 1152     | -                            |
| 1152                | 1153     | -                            |
| 1153                | 1154     | -                            |
| 1154                | 1155     | -                            |
| 1155                | 1156     | -                            |
| 1156                | 1157     | -                            |
| 1157                | 1158     | -                            |
| 1158                | 1159     | -                            |
| 1159                | 1160     | -                            |
| 1160                | 1161     | -                            |
| 1161                | 1162     | -                            |
| 1162                | 1163     | -                            |
| 1163                | 1164     | -                            |
| 1164                | 1165     | -                            |
| 1165                | 1166     | -                            |
| 1166                | 1167     | -                            |
| 1167                | 1168     | -                            |
| 1168                | 1169     | -                            |
| 1169                | 995      | -                            |
| 1170                | 1171     | -                            |
| 1171                | 1172     | -                            |
| 1172                | 1173     | -                            |
| 1173                | 1174     | -                            |
| 1174                | 1175     | -                            |
| 1175                | 1176     | -                            |
| 1176                | 1177     | -                            |
| 1177                | 1178     | -                            |
| 1178                | 1179     | -                            |
| 1179                | 1180     | -                            |
| 1180                | 1181     | -                            |
| 1181                | 1182     | -                            |
| 1182                | 1183     | -                            |
| 1183                | 1184     | -                            |
| 1184                | 1185     | -                            |

**ТЕКСТОВОЕ ОПИСАНИЕ**  
**местоположения границ населенных пунктов, территориальных зон**

| Прохождение границы |          | Описание прохождения границы |
|---------------------|----------|------------------------------|
| от точки            | до точки |                              |
| 1                   | 2        | 3                            |
| 1185                | 1186     | -                            |
| 1186                | 1187     | -                            |
| 1187                | 1188     | -                            |
| 1188                | 1189     | -                            |
| 1189                | 1190     | -                            |
| 1190                | 1191     | -                            |
| 1191                | 1192     | -                            |
| 1192                | 1193     | -                            |
| 1193                | 1194     | -                            |
| 1194                | 1195     | -                            |
| 1195                | 1196     | -                            |
| 1196                | 1197     | -                            |
| 1197                | 1198     | -                            |
| 1198                | 1199     | -                            |
| 1199                | 1200     | -                            |
| 1200                | 1170     | -                            |
| 1201                | 1202     | -                            |
| 1202                | 1203     | -                            |
| 1203                | 1204     | -                            |
| 1204                | 1205     | -                            |
| 1205                | 1206     | -                            |
| 1206                | 1207     | -                            |
| 1207                | 1208     | -                            |
| 1208                | 1209     | -                            |
| 1209                | 1210     | -                            |
| 1210                | 1211     | -                            |
| 1211                | 1212     | -                            |
| 1212                | 1213     | -                            |
| 1213                | 1214     | -                            |
| 1214                | 1215     | -                            |
| 1215                | 1216     | -                            |
| 1216                | 1217     | -                            |
| 1217                | 1218     | -                            |
| 1218                | 1219     | -                            |
| 1219                | 1220     | -                            |
| 1220                | 1221     | -                            |
| 1221                | 1222     | -                            |

**ТЕКСТОВОЕ ОПИСАНИЕ**  
**местоположения границ населенных пунктов, территориальных зон**

| Прохождение границы |          | Описание прохождения границы |
|---------------------|----------|------------------------------|
| от точки            | до точки |                              |
| 1                   | 2        | 3                            |
| 1222                | 1223     | -                            |
| 1223                | 1224     | -                            |
| 1224                | 1225     | -                            |
| 1225                | 1226     | -                            |
| 1226                | 1227     | -                            |
| 1227                | 1228     | -                            |
| 1228                | 1229     | -                            |
| 1229                | 1230     | -                            |
| 1230                | 1231     | -                            |
| 1231                | 1232     | -                            |
| 1232                | 1233     | -                            |
| 1233                | 1234     | -                            |
| 1234                | 1235     | -                            |
| 1235                | 1236     | -                            |
| 1236                | 1237     | -                            |
| 1237                | 1238     | -                            |
| 1238                | 1239     | -                            |
| 1239                | 1240     | -                            |
| 1240                | 1241     | -                            |
| 1241                | 1242     | -                            |
| 1242                | 1243     | -                            |
| 1243                | 1244     | -                            |
| 1244                | 1245     | -                            |
| 1245                | 1246     | -                            |
| 1246                | 1247     | -                            |
| 1247                | 1248     | -                            |
| 1248                | 1249     | -                            |
| 1249                | 1250     | -                            |
| 1250                | 1251     | -                            |
| 1251                | 1252     | -                            |
| 1252                | 1253     | -                            |
| 1253                | 1254     | -                            |
| 1254                | 1255     | -                            |
| 1255                | 1256     | -                            |
| 1256                | 1257     | -                            |
| 1257                | 1258     | -                            |
| 1258                | 1259     | -                            |



**ТЕКСТОВОЕ ОПИСАНИЕ**  
**местоположения границ населенных пунктов, территориальных зон**

| Прохождение границы |          | Описание прохождения границы |
|---------------------|----------|------------------------------|
| от точки            | до точки |                              |
| 1                   | 2        | 3                            |
| 1259                | 1260     | -                            |
| 1260                | 1261     | -                            |
| 1261                | 1262     | -                            |
| 1262                | 1263     | -                            |
| 1263                | 1264     | -                            |
| 1264                | 1265     | -                            |
| 1265                | 1266     | -                            |
| 1266                | 1267     | -                            |
| 1267                | 1268     | -                            |
| 1268                | 1269     | -                            |
| 1269                | 1270     | -                            |
| 1270                | 1271     | -                            |
| 1271                | 1272     | -                            |
| 1272                | 1273     | -                            |
| 1273                | 1274     | -                            |
| 1274                | 1275     | -                            |
| 1275                | 1276     | -                            |
| 1276                | 1277     | -                            |
| 1277                | 1278     | -                            |
| 1278                | 1279     | -                            |
| 1279                | 1280     | -                            |
| 1280                | 1281     | -                            |
| 1281                | 1282     | -                            |
| 1282                | 1283     | -                            |
| 1283                | 1284     | -                            |
| 1284                | 1285     | -                            |
| 1285                | 1286     | -                            |
| 1286                | 1287     | -                            |
| 1287                | 1288     | -                            |
| 1288                | 1289     | -                            |
| 1289                | 1290     | -                            |
| 1290                | 1291     | -                            |
| 1291                | 1292     | -                            |
| 1292                | 1293     | -                            |
| 1293                | 1294     | -                            |
| 1294                | 1295     | -                            |
| 1295                | 1296     | -                            |

**ТЕКСТОВОЕ ОПИСАНИЕ**  
**местоположения границ населенных пунктов, территориальных зон**

| Прохождение границы |          | Описание прохождения границы |
|---------------------|----------|------------------------------|
| от точки            | до точки |                              |
| 1                   | 2        | 3                            |
| 1296                | 1297     | -                            |
| 1297                | 1298     | -                            |
| 1298                | 1299     | -                            |
| 1299                | 1300     | -                            |
| 1300                | 1301     | -                            |
| 1301                | 1302     | -                            |
| 1302                | 1303     | -                            |
| 1303                | 1304     | -                            |
| 1304                | 1305     | -                            |
| 1305                | 1306     | -                            |
| 1306                | 1307     | -                            |
| 1307                | 1308     | -                            |
| 1308                | 1309     | -                            |
| 1309                | 1310     | -                            |
| 1310                | 1311     | -                            |
| 1311                | 1312     | -                            |
| 1312                | 1313     | -                            |
| 1313                | 1314     | -                            |
| 1314                | 1315     | -                            |
| 1315                | 1316     | -                            |
| 1316                | 1317     | -                            |
| 1317                | 1318     | -                            |
| 1318                | 1319     | -                            |
| 1319                | 1320     | -                            |
| 1320                | 1321     | -                            |
| 1321                | 1322     | -                            |
| 1322                | 1323     | -                            |
| 1323                | 1324     | -                            |
| 1324                | 1325     | -                            |
| 1325                | 1326     | -                            |
| 1326                | 1327     | -                            |
| 1327                | 1328     | -                            |
| 1328                | 1329     | -                            |
| 1329                | 1330     | -                            |
| 1330                | 1331     | -                            |
| 1331                | 1332     | -                            |
| 1332                | 1333     | -                            |

**ТЕКСТОВОЕ ОПИСАНИЕ**  
**местоположения границ населенных пунктов, территориальных зон**

| Прохождение границы |          | Описание прохождения границы |
|---------------------|----------|------------------------------|
| от точки            | до точки |                              |
| 1                   | 2        | 3                            |
| 1333                | 1334     | -                            |
| 1334                | 1335     | -                            |
| 1335                | 1336     | -                            |
| 1336                | 1337     | -                            |
| 1337                | 1338     | -                            |
| 1338                | 1339     | -                            |
| 1339                | 1340     | -                            |
| 1340                | 1341     | -                            |
| 1341                | 1342     | -                            |
| 1342                | 1343     | -                            |
| 1343                | 1344     | -                            |
| 1344                | 1345     | -                            |
| 1345                | 1346     | -                            |
| 1346                | 1347     | -                            |
| 1347                | 1348     | -                            |
| 1348                | 1349     | -                            |
| 1349                | 1350     | -                            |
| 1350                | 1351     | -                            |
| 1351                | 1352     | -                            |
| 1352                | 1353     | -                            |
| 1353                | 1354     | -                            |
| 1354                | 1355     | -                            |
| 1355                | 1356     | -                            |
| 1356                | 1357     | -                            |
| 1357                | 1358     | -                            |
| 1358                | 1359     | -                            |
| 1359                | 1360     | -                            |
| 1360                | 1361     | -                            |
| 1361                | 1362     | -                            |
| 1362                | 1363     | -                            |
| 1363                | 1364     | -                            |
| 1364                | 1365     | -                            |
| 1365                | 1366     | -                            |
| 1366                | 1367     | -                            |
| 1367                | 1368     | -                            |
| 1368                | 1369     | -                            |
| 1369                | 1370     | -                            |

**ТЕКСТОВОЕ ОПИСАНИЕ**  
**местоположения границ населенных пунктов, территориальных зон**

| Прохождение границы |          | Описание прохождения границы |
|---------------------|----------|------------------------------|
| от точки            | до точки |                              |
| 1                   | 2        |                              |
| 1370                | 1371     | -                            |
| 1371                | 1372     | -                            |
| 1372                | 1373     | -                            |
| 1373                | 1374     | -                            |
| 1374                | 1375     | -                            |
| 1375                | 1376     | -                            |
| 1376                | 1377     | -                            |
| 1377                | 1378     | -                            |
| 1378                | 1379     | -                            |
| 1379                | 1380     | -                            |
| 1380                | 1381     | -                            |
| 1381                | 1382     | -                            |
| 1382                | 1383     | -                            |
| 1383                | 1384     | -                            |
| 1384                | 1385     | -                            |
| 1385                | 1386     | -                            |
| 1386                | 1387     | -                            |
| 1387                | 1388     | -                            |
| 1388                | 1389     | -                            |
| 1389                | 1390     | -                            |
| 1390                | 1391     | -                            |
| 1391                | 1392     | -                            |
| 1392                | 1393     | -                            |
| 1393                | 1394     | -                            |
| 1394                | 1395     | -                            |
| 1395                | 1396     | -                            |
| 1396                | 1397     | -                            |
| 1397                | 1398     | -                            |
| 1398                | 1399     | -                            |
| 1399                | 1400     | -                            |
| 1400                | 1201     | -                            |
| 1401                | 1402     | -                            |
| 1402                | 1403     | -                            |
| 1403                | 1404     | -                            |
| 1404                | 1405     | -                            |
| 1405                | 1406     | -                            |
| 1406                | 1407     | -                            |

**ТЕКСТОВОЕ ОПИСАНИЕ**  
**местоположения границ населенных пунктов, территориальных зон**

| Прохождение границы |          | Описание прохождения границы |
|---------------------|----------|------------------------------|
| от точки            | до точки |                              |
| 1                   | 2        | 3                            |
| 1407                | 1408     | -                            |
| 1408                | 1409     | -                            |
| 1409                | 1410     | -                            |
| 1410                | 1411     | -                            |
| 1411                | 1412     | -                            |
| 1412                | 1413     | -                            |
| 1413                | 1414     | -                            |
| 1414                | 1415     | -                            |
| 1415                | 1416     | -                            |
| 1416                | 1417     | -                            |
| 1417                | 1418     | -                            |
| 1418                | 1419     | -                            |
| 1419                | 1420     | -                            |
| 1420                | 1421     | -                            |
| 1421                | 1422     | -                            |
| 1422                | 1423     | -                            |
| 1423                | 1424     | -                            |
| 1424                | 1425     | -                            |
| 1425                | 1426     | -                            |
| 1426                | 1427     | -                            |
| 1427                | 1428     | -                            |
| 1428                | 1429     | -                            |
| 1429                | 1430     | -                            |
| 1430                | 1431     | -                            |
| 1431                | 1432     | -                            |
| 1432                | 1433     | -                            |
| 1433                | 1434     | -                            |
| 1434                | 1435     | -                            |
| 1435                | 1436     | -                            |
| 1436                | 1437     | -                            |
| 1437                | 1438     | -                            |
| 1438                | 1439     | -                            |
| 1439                | 1440     | -                            |
| 1440                | 1441     | -                            |
| 1441                | 1442     | -                            |
| 1442                | 1443     | -                            |
| 1443                | 1444     | -                            |

**ТЕКСТОВОЕ ОПИСАНИЕ**  
**местоположения границ населенных пунктов, территориальных зон**

| Прохождение границы |          | Описание прохождения границы |
|---------------------|----------|------------------------------|
| от точки            | до точки |                              |
| 1                   | 2        | 3                            |
| 1444                | 1445     | -                            |
| 1445                | 1446     | -                            |
| 1446                | 1447     | -                            |
| 1447                | 1448     | -                            |
| 1448                | 1449     | -                            |
| 1449                | 1450     | -                            |
| 1450                | 1451     | -                            |
| 1451                | 1452     | -                            |
| 1452                | 1453     | -                            |
| 1453                | 1454     | -                            |
| 1454                | 1455     | -                            |
| 1455                | 1456     | -                            |
| 1456                | 1457     | -                            |
| 1457                | 1458     | -                            |
| 1458                | 1459     | -                            |
| 1459                | 1460     | -                            |
| 1460                | 1461     | -                            |
| 1461                | 1462     | -                            |
| 1462                | 1463     | -                            |
| 1463                | 1464     | -                            |
| 1464                | 1465     | -                            |
| 1465                | 1466     | -                            |
| 1466                | 1467     | -                            |
| 1467                | 1468     | -                            |
| 1468                | 1469     | -                            |
| 1469                | 1470     | -                            |
| 1470                | 1471     | -                            |
| 1471                | 1472     | -                            |
| 1472                | 1473     | -                            |
| 1473                | 1474     | -                            |
| 1474                | 1475     | -                            |
| 1475                | 1476     | -                            |
| 1476                | 1477     | -                            |
| 1477                | 1478     | -                            |
| 1478                | 1479     | -                            |
| 1479                | 1480     | -                            |
| 1480                | 1481     | -                            |

**ТЕКСТОВОЕ ОПИСАНИЕ**  
**местоположения границ населенных пунктов, территориальных зон**

| Прохождение границы |          | Описание прохождения границы |
|---------------------|----------|------------------------------|
| от точки            | до точки |                              |
| 1                   | 2        | 3                            |
| 1481                | 1482     | -                            |
| 1482                | 1483     | -                            |
| 1483                | 1484     | -                            |
| 1484                | 1485     | -                            |
| 1485                | 1486     | -                            |
| 1486                | 1487     | -                            |
| 1487                | 1488     | -                            |
| 1488                | 1489     | -                            |
| 1489                | 1490     | -                            |
| 1490                | 1491     | -                            |
| 1491                | 1492     | -                            |
| 1492                | 1493     | -                            |
| 1493                | 1494     | -                            |
| 1494                | 1495     | -                            |
| 1495                | 1496     | -                            |
| 1496                | 1497     | -                            |
| 1497                | 1498     | -                            |
| 1498                | 1499     | -                            |
| 1499                | 1500     | -                            |
| 1500                | 1501     | -                            |
| 1501                | 1401     | -                            |
| 1502                | 1503     | -                            |
| 1503                | 1504     | -                            |
| 1504                | 1505     | -                            |
| 1505                | 1506     | -                            |
| 1506                | 1507     | -                            |
| 1507                | 1508     | -                            |
| 1508                | 1509     | -                            |
| 1509                | 1510     | -                            |
| 1510                | 1511     | -                            |
| 1511                | 1512     | -                            |
| 1512                | 1502     | -                            |
| 1513                | 1514     | -                            |
| 1514                | 1515     | -                            |
| 1515                | 1516     | -                            |
| 1516                | 1517     | -                            |
| 1517                | 1518     | -                            |

**ТЕКСТОВОЕ ОПИСАНИЕ**  
**местоположения границ населенных пунктов, территориальных зон**

| Прохождение границы |          | Описание прохождения границы |
|---------------------|----------|------------------------------|
| от точки            | до точки |                              |
| 1                   | 2        | 3                            |
| 1518                | 1519     | -                            |
| 1519                | 1520     | -                            |
| 1520                | 1521     | -                            |
| 1521                | 1522     | -                            |
| 1522                | 1523     | -                            |
| 1523                | 1524     | -                            |
| 1524                | 1525     | -                            |
| 1525                | 1526     | -                            |
| 1526                | 1527     | -                            |
| 1527                | 1528     | -                            |
| 1528                | 1529     | -                            |
| 1529                | 1530     | -                            |
| 1530                | 1531     | -                            |
| 1531                | 1532     | -                            |
| 1532                | 1533     | -                            |
| 1533                | 1534     | -                            |
| 1534                | 1535     | -                            |
| 1535                | 1536     | -                            |
| 1536                | 1537     | -                            |
| 1537                | 1538     | -                            |
| 1538                | 1539     | -                            |
| 1539                | 1540     | -                            |
| 1540                | 1541     | -                            |
| 1541                | 1542     | -                            |
| 1542                | 1543     | -                            |
| 1543                | 1544     | -                            |
| 1544                | 1545     | -                            |
| 1545                | 1546     | -                            |
| 1546                | 1547     | -                            |
| 1547                | 1548     | -                            |
| 1548                | 1549     | -                            |
| 1549                | 1550     | -                            |
| 1550                | 1551     | -                            |
| 1551                | 1552     | -                            |
| 1552                | 1553     | -                            |
| 1553                | 1554     | -                            |
| 1554                | 1555     | -                            |



**ТЕКСТОВОЕ ОПИСАНИЕ**  
**местоположения границ населенных пунктов, территориальных зон**

| Прохождение границы |          | Описание прохождения границы |
|---------------------|----------|------------------------------|
| от точки            | до точки |                              |
| 1                   | 2        | 3                            |
| 1555                | 1556     | -                            |
| 1556                | 1557     | -                            |
| 1557                | 1513     | -                            |
| 1558                | 1559     | -                            |
| 1559                | 1560     | -                            |
| 1560                | 1561     | -                            |
| 1561                | 1562     | -                            |
| 1562                | 1563     | -                            |
| 1563                | 1564     | -                            |
| 1564                | 1565     | -                            |
| 1565                | 1566     | -                            |
| 1566                | 1567     | -                            |
| 1567                | 1568     | -                            |
| 1568                | 1569     | -                            |
| 1569                | 1570     | -                            |
| 1570                | 1571     | -                            |
| 1571                | 1572     | -                            |
| 1572                | 1573     | -                            |
| 1573                | 1574     | -                            |
| 1574                | 1575     | -                            |
| 1575                | 1576     | -                            |
| 1576                | 1577     | -                            |
| 1577                | 1578     | -                            |
| 1578                | 1579     | -                            |
| 1579                | 1580     | -                            |
| 1580                | 1581     | -                            |
| 1581                | 1582     | -                            |
| 1582                | 1583     | -                            |
| 1583                | 1584     | -                            |
| 1584                | 1585     | -                            |
| 1585                | 1586     | -                            |
| 1586                | 1587     | -                            |
| 1587                | 1588     | -                            |
| 1588                | 1589     | -                            |
| 1589                | 1590     | -                            |
| 1590                | 1591     | -                            |
| 1591                | 1592     | -                            |

**ТЕКСТОВОЕ ОПИСАНИЕ**  
**местоположения границ населенных пунктов, территориальных зон**

| Прохождение границы |          | Описание прохождения границы |
|---------------------|----------|------------------------------|
| от точки            | до точки |                              |
| 1                   | 2        | 3                            |
| 1592                | 1593     | -                            |
| 1593                | 1594     | -                            |
| 1594                | 1595     | -                            |
| 1595                | 1596     | -                            |
| 1596                | 1597     | -                            |
| 1597                | 1598     | -                            |
| 1598                | 1599     | -                            |
| 1599                | 1600     | -                            |
| 1600                | 1601     | -                            |
| 1601                | 1558     | -                            |
| 1602                | 1603     | -                            |
| 1603                | 1604     | -                            |
| 1604                | 1605     | -                            |
| 1605                | 1606     | -                            |
| 1606                | 1607     | -                            |
| 1607                | 1608     | -                            |
| 1608                | 1609     | -                            |
| 1609                | 1610     | -                            |
| 1610                | 1611     | -                            |
| 1611                | 1612     | -                            |
| 1612                | 1613     | -                            |
| 1613                | 1614     | -                            |
| 1614                | 1615     | -                            |
| 1615                | 1616     | -                            |
| 1616                | 1617     | -                            |
| 1617                | 1618     | -                            |
| 1618                | 1619     | -                            |
| 1619                | 1620     | -                            |
| 1620                | 1621     | -                            |
| 1621                | 1622     | -                            |
| 1622                | 1623     | -                            |
| 1623                | 1624     | -                            |
| 1624                | 1625     | -                            |
| 1625                | 1626     | -                            |
| 1626                | 1627     | -                            |
| 1627                | 1628     | -                            |
| 1628                | 1629     | -                            |

**ТЕКСТОВОЕ ОПИСАНИЕ**  
**местоположения границ населенных пунктов, территориальных зон**

| Прохождение границы |          | Описание прохождения границы |
|---------------------|----------|------------------------------|
| от точки            | до точки |                              |
| 1                   | 2        | 3                            |
| 1629                | 1630     | -                            |
| 1630                | 1631     | -                            |
| 1631                | 1632     | -                            |
| 1632                | 1633     | -                            |
| 1633                | 1634     | -                            |
| 1634                | 1635     | -                            |
| 1635                | 1636     | -                            |
| 1636                | 1637     | -                            |
| 1637                | 1638     | -                            |
| 1638                | 1639     | -                            |
| 1639                | 1640     | -                            |
| 1640                | 1602     | -                            |
| 1641                | 1642     | -                            |
| 1642                | 1643     | -                            |
| 1643                | 1644     | -                            |
| 1644                | 1645     | -                            |
| 1645                | 1646     | -                            |
| 1646                | 1647     | -                            |
| 1647                | 1648     | -                            |
| 1648                | 1649     | -                            |
| 1649                | 1650     | -                            |
| 1650                | 1651     | -                            |
| 1651                | 1652     | -                            |
| 1652                | 1653     | -                            |
| 1653                | 1654     | -                            |
| 1654                | 1655     | -                            |
| 1655                | 1656     | -                            |
| 1656                | 1657     | -                            |
| 1657                | 1658     | -                            |
| 1658                | 1659     | -                            |
| 1659                | 1660     | -                            |
| 1660                | 1661     | -                            |
| 1661                | 1662     | -                            |
| 1662                | 1663     | -                            |
| 1663                | 1664     | -                            |
| 1664                | 1665     | -                            |
| 1665                | 1666     | -                            |

**ТЕКСТОВОЕ ОПИСАНИЕ**  
**местоположения границ населенных пунктов, территориальных зон**

| Прохождение границы |          | Описание прохождения границы |
|---------------------|----------|------------------------------|
| от точки            | до точки |                              |
| 1                   | 2        | 3                            |
| 1666                | 1667     | -                            |
| 1667                | 1668     | -                            |
| 1668                | 1669     | -                            |
| 1669                | 1670     | -                            |
| 1670                | 1671     | -                            |
| 1671                | 1672     | -                            |
| 1672                | 1673     | -                            |
| 1673                | 1674     | -                            |
| 1674                | 1675     | -                            |
| 1675                | 1676     | -                            |
| 1676                | 1677     | -                            |
| 1677                | 1678     | -                            |
| 1678                | 1679     | -                            |
| 1679                | 1680     | -                            |
| 1680                | 1681     | -                            |
| 1681                | 1682     | -                            |
| 1682                | 1683     | -                            |
| 1683                | 1684     | -                            |
| 1684                | 1685     | -                            |
| 1685                | 1686     | -                            |
| 1686                | 1687     | -                            |
| 1687                | 1688     | -                            |
| 1688                | 1689     | -                            |
| 1689                | 1690     | -                            |
| 1690                | 1691     | -                            |
| 1691                | 1692     | -                            |
| 1692                | 1693     | -                            |
| 1693                | 1694     | -                            |
| 1694                | 1695     | -                            |
| 1695                | 1696     | -                            |
| 1696                | 1697     | -                            |
| 1697                | 1698     | -                            |
| 1698                | 1699     | -                            |
| 1699                | 1700     | -                            |
| 1700                | 1701     | -                            |
| 1701                | 1702     | -                            |
| 1702                | 1703     | -                            |

**ТЕКСТОВОЕ ОПИСАНИЕ**  
**местоположения границ населенных пунктов, территориальных зон**

| Прохождение границы |          | Описание прохождения границы |
|---------------------|----------|------------------------------|
| от точки            | до точки |                              |
| 1                   | 2        | 3                            |
| 1703                | 1704     | -                            |
| 1704                | 1705     | -                            |
| 1705                | 1706     | -                            |
| 1706                | 1707     | -                            |
| 1707                | 1708     | -                            |
| 1708                | 1709     | -                            |
| 1709                | 1710     | -                            |
| 1710                | 1711     | -                            |
| 1711                | 1712     | -                            |
| 1712                | 1713     | -                            |
| 1713                | 1714     | -                            |
| 1714                | 1715     | -                            |
| 1715                | 1716     | -                            |
| 1716                | 1717     | -                            |
| 1717                | 1718     | -                            |
| 1718                | 1641     | -                            |
| 1719                | 1720     | -                            |
| 1720                | 1721     | -                            |
| 1721                | 1722     | -                            |
| 1722                | 1723     | -                            |
| 1723                | 1724     | -                            |
| 1724                | 1725     | -                            |
| 1725                | 1726     | -                            |
| 1726                | 1727     | -                            |
| 1727                | 1728     | -                            |
| 1728                | 1729     | -                            |
| 1729                | 1730     | -                            |
| 1730                | 1731     | -                            |
| 1731                | 1732     | -                            |
| 1732                | 1733     | -                            |
| 1733                | 1734     | -                            |
| 1734                | 1735     | -                            |
| 1735                | 1736     | -                            |
| 1736                | 1737     | -                            |
| 1737                | 1738     | -                            |
| 1738                | 1739     | -                            |
| 1739                | 1740     | -                            |

**ТЕКСТОВОЕ ОПИСАНИЕ**  
**местоположения границ населенных пунктов, территориальных зон**

| Прохождение границы |          | Описание прохождения границы |
|---------------------|----------|------------------------------|
| от точки            | до точки |                              |
| 1                   | 2        | 3                            |
| 1740                | 1741     | -                            |
| 1741                | 1742     | -                            |
| 1742                | 1743     | -                            |
| 1743                | 1744     | -                            |
| 1744                | 1745     | -                            |
| 1745                | 1746     | -                            |
| 1746                | 1747     | -                            |
| 1747                | 1748     | -                            |
| 1748                | 1749     | -                            |
| 1749                | 1750     | -                            |
| 1750                | 1751     | -                            |
| 1751                | 1752     | -                            |
| 1752                | 1753     | -                            |
| 1753                | 1754     | -                            |
| 1754                | 1755     | -                            |
| 1755                | 1756     | -                            |
| 1756                | 1757     | -                            |
| 1757                | 1758     | -                            |
| 1758                | 1759     | -                            |
| 1759                | 1760     | -                            |
| 1760                | 1761     | -                            |
| 1761                | 1762     | -                            |
| 1762                | 1719     | -                            |
| 1763                | 1764     | -                            |
| 1764                | 1765     | -                            |
| 1765                | 1766     | -                            |
| 1766                | 1767     | -                            |
| 1767                | 1768     | -                            |
| 1768                | 1769     | -                            |
| 1769                | 1770     | -                            |
| 1770                | 1771     | -                            |
| 1771                | 1772     | -                            |
| 1772                | 1773     | -                            |
| 1773                | 1774     | -                            |
| 1774                | 1775     | -                            |
| 1775                | 1776     | -                            |
| 1776                | 1777     | -                            |

**ТЕКСТОВОЕ ОПИСАНИЕ**  
**местоположения границ населенных пунктов, территориальных зон**

| Прохождение границы |          | Описание прохождения границы |
|---------------------|----------|------------------------------|
| от точки            | до точки |                              |
| 1                   | 2        | 3                            |
| 1777                | 1778     | -                            |
| 1778                | 1779     | -                            |
| 1779                | 1780     | -                            |
| 1780                | 1781     | -                            |
| 1781                | 1782     | -                            |
| 1782                | 1783     | -                            |
| 1783                | 1784     | -                            |
| 1784                | 1785     | -                            |
| 1785                | 1786     | -                            |
| 1786                | 1787     | -                            |
| 1787                | 1788     | -                            |
| 1788                | 1789     | -                            |
| 1789                | 1790     | -                            |
| 1790                | 1791     | -                            |
| 1791                | 1792     | -                            |
| 1792                | 1793     | -                            |
| 1793                | 1794     | -                            |
| 1794                | 1795     | -                            |
| 1795                | 1796     | -                            |
| 1796                | 1797     | -                            |
| 1797                | 1798     | -                            |
| 1798                | 1799     | -                            |
| 1799                | 1800     | -                            |
| 1800                | 1801     | -                            |
| 1801                | 1802     | -                            |
| 1802                | 1803     | -                            |
| 1803                | 1804     | -                            |
| 1804                | 1805     | -                            |
| 1805                | 1806     | -                            |
| 1806                | 1807     | -                            |
| 1807                | 1808     | -                            |
| 1808                | 1809     | -                            |
| 1809                | 1810     | -                            |
| 1810                | 1811     | -                            |
| 1811                | 1812     | -                            |
| 1812                | 1813     | -                            |
| 1813                | 1814     | -                            |

**ТЕКСТОВОЕ ОПИСАНИЕ**  
**местоположения границ населенных пунктов, территориальных зон**

| Прохождение границы |          | Описание прохождения границы |
|---------------------|----------|------------------------------|
| от точки            | до точки |                              |
| 1                   | 2        | 3                            |
| 1814                | 1815     | -                            |
| 1815                | 1816     | -                            |
| 1816                | 1817     | -                            |
| 1817                | 1763     | -                            |
| 1818                | 1819     | -                            |
| 1819                | 1820     | -                            |
| 1820                | 1821     | -                            |
| 1821                | 1822     | -                            |
| 1822                | 1823     | -                            |
| 1823                | 1824     | -                            |
| 1824                | 1825     | -                            |
| 1825                | 1826     | -                            |
| 1826                | 1827     | -                            |
| 1827                | 1828     | -                            |
| 1828                | 1829     | -                            |
| 1829                | 1830     | -                            |
| 1830                | 1831     | -                            |
| 1831                | 1832     | -                            |
| 1832                | 1833     | -                            |
| 1833                | 1834     | -                            |
| 1834                | 1835     | -                            |
| 1835                | 1836     | -                            |
| 1836                | 1837     | -                            |
| 1837                | 1838     | -                            |
| 1838                | 1839     | -                            |
| 1839                | 1840     | -                            |
| 1840                | 1841     | -                            |
| 1841                | 1842     | -                            |
| 1842                | 1843     | -                            |
| 1843                | 1844     | -                            |
| 1844                | 1845     | -                            |
| 1845                | 1846     | -                            |
| 1846                | 1847     | -                            |
| 1847                | 1848     | -                            |
| 1848                | 1849     | -                            |
| 1849                | 1850     | -                            |
| 1850                | 1851     | -                            |



**ТЕКСТОВОЕ ОПИСАНИЕ**  
**местоположения границ населенных пунктов, территориальных зон**

| Прохождение границы |          | Описание прохождения границы |
|---------------------|----------|------------------------------|
| от точки            | до точки |                              |
| 1                   | 2        | 3                            |
| 1851                | 1852     | -                            |
| 1852                | 1853     | -                            |
| 1853                | 1854     | -                            |
| 1854                | 1855     | -                            |
| 1855                | 1856     | -                            |
| 1856                | 1857     | -                            |
| 1857                | 1858     | -                            |
| 1858                | 1859     | -                            |
| 1859                | 1860     | -                            |
| 1860                | 1861     | -                            |
| 1861                | 1862     | -                            |
| 1862                | 1863     | -                            |
| 1863                | 1864     | -                            |
| 1864                | 1865     | -                            |
| 1865                | 1866     | -                            |
| 1866                | 1867     | -                            |
| 1867                | 1868     | -                            |
| 1868                | 1869     | -                            |
| 1869                | 1870     | -                            |
| 1870                | 1871     | -                            |
| 1871                | 1872     | -                            |
| 1872                | 1873     | -                            |
| 1873                | 1874     | -                            |
| 1874                | 1875     | -                            |
| 1875                | 1876     | -                            |
| 1876                | 1877     | -                            |
| 1877                | 1878     | -                            |
| 1878                | 1879     | -                            |
| 1879                | 1880     | -                            |
| 1880                | 1881     | -                            |
| 1881                | 1882     | -                            |
| 1882                | 1883     | -                            |
| 1883                | 1884     | -                            |
| 1884                | 1885     | -                            |
| 1885                | 1886     | -                            |
| 1886                | 1887     | -                            |
| 1887                | 1888     | -                            |

**ТЕКСТОВОЕ ОПИСАНИЕ**  
**местоположения границ населенных пунктов, территориальных зон**

| Прохождение границы |          | Описание прохождения границы |
|---------------------|----------|------------------------------|
| от точки            | до точки |                              |
| 1                   | 2        | 3                            |
| 1888                | 1889     | -                            |
| 1889                | 1818     | -                            |
| 1890                | 1891     | -                            |
| 1891                | 1892     | -                            |
| 1892                | 1893     | -                            |
| 1893                | 1894     | -                            |
| 1894                | 1895     | -                            |
| 1895                | 1896     | -                            |
| 1896                | 1897     | -                            |
| 1897                | 1898     | -                            |
| 1898                | 1899     | -                            |
| 1899                | 1900     | -                            |
| 1900                | 1901     | -                            |
| 1901                | 1902     | -                            |
| 1902                | 1903     | -                            |
| 1903                | 1904     | -                            |
| 1904                | 1905     | -                            |
| 1905                | 1906     | -                            |
| 1906                | 1907     | -                            |
| 1907                | 1908     | -                            |
| 1908                | 1909     | -                            |
| 1909                | 1910     | -                            |
| 1910                | 1911     | -                            |
| 1911                | 1912     | -                            |
| 1912                | 1913     | -                            |
| 1913                | 1914     | -                            |
| 1914                | 1915     | -                            |
| 1915                | 1916     | -                            |
| 1916                | 1917     | -                            |
| 1917                | 1918     | -                            |
| 1918                | 1919     | -                            |
| 1919                | 1920     | -                            |
| 1920                | 1921     | -                            |
| 1921                | 1922     | -                            |
| 1922                | 1923     | -                            |
| 1923                | 1924     | -                            |
| 1924                | 1925     | -                            |

**ТЕКСТОВОЕ ОПИСАНИЕ**  
**местоположения границ населенных пунктов, территориальных зон**

| Прохождение границы |          | Описание прохождения границы |
|---------------------|----------|------------------------------|
| от точки            | до точки |                              |
| 1                   | 2        | 3                            |
| 1925                | 1926     | -                            |
| 1926                | 1927     | -                            |
| 1927                | 1928     | -                            |
| 1928                | 1929     | -                            |
| 1929                | 1930     | -                            |
| 1930                | 1931     | -                            |
| 1931                | 1932     | -                            |
| 1932                | 1933     | -                            |
| 1933                | 1934     | -                            |
| 1934                | 1935     | -                            |
| 1935                | 1936     | -                            |
| 1936                | 1937     | -                            |
| 1937                | 1938     | -                            |
| 1938                | 1939     | -                            |
| 1939                | 1940     | -                            |
| 1940                | 1941     | -                            |
| 1941                | 1942     | -                            |
| 1942                | 1943     | -                            |
| 1943                | 1944     | -                            |
| 1944                | 1945     | -                            |
| 1945                | 1946     | -                            |
| 1946                | 1947     | -                            |
| 1947                | 1948     | -                            |
| 1948                | 1949     | -                            |
| 1949                | 1950     | -                            |
| 1950                | 1951     | -                            |
| 1951                | 1952     | -                            |
| 1952                | 1953     | -                            |
| 1953                | 1954     | -                            |
| 1954                | 1955     | -                            |
| 1955                | 1956     | -                            |
| 1956                | 1957     | -                            |
| 1957                | 1958     | -                            |
| 1958                | 1959     | -                            |
| 1959                | 1960     | -                            |
| 1960                | 1961     | -                            |
| 1961                | 1962     | -                            |

**ТЕКСТОВОЕ ОПИСАНИЕ**  
**местоположения границ населенных пунктов, территориальных зон**

| Прохождение границы |          | Описание прохождения границы |
|---------------------|----------|------------------------------|
| от точки            | до точки |                              |
| 1                   | 2        | 3                            |
| 1962                | 1963     | -                            |
| 1963                | 1964     | -                            |
| 1964                | 1965     | -                            |
| 1965                | 1966     | -                            |
| 1966                | 1967     | -                            |
| 1967                | 1968     | -                            |
| 1968                | 1969     | -                            |
| 1969                | 1970     | -                            |
| 1970                | 1971     | -                            |
| 1971                | 1890     | -                            |
| 1972                | 1973     | -                            |
| 1973                | 1974     | -                            |
| 1974                | 1975     | -                            |
| 1975                | 1976     | -                            |
| 1976                | 1977     | -                            |
| 1977                | 1978     | -                            |
| 1978                | 1979     | -                            |
| 1979                | 1980     | -                            |
| 1980                | 1981     | -                            |
| 1981                | 1982     | -                            |
| 1982                | 1983     | -                            |
| 1983                | 1984     | -                            |
| 1984                | 1985     | -                            |
| 1985                | 1986     | -                            |
| 1986                | 1987     | -                            |
| 1987                | 1988     | -                            |
| 1988                | 1989     | -                            |
| 1989                | 1990     | -                            |
| 1990                | 1991     | -                            |
| 1991                | 1992     | -                            |
| 1992                | 1993     | -                            |
| 1993                | 1994     | -                            |
| 1994                | 1995     | -                            |
| 1995                | 1996     | -                            |
| 1996                | 1997     | -                            |
| 1997                | 1998     | -                            |
| 1998                | 1999     | -                            |

**ТЕКСТОВОЕ ОПИСАНИЕ**  
**местоположения границ населенных пунктов, территориальных зон**

| Прохождение границы |          | Описание прохождения границы |
|---------------------|----------|------------------------------|
| от точки            | до точки |                              |
| 1                   | 2        |                              |
| 1999                | 2000     | -                            |
| 2000                | 2001     | -                            |
| 2001                | 2002     | -                            |
| 2002                | 2003     | -                            |
| 2003                | 2004     | -                            |
| 2004                | 2005     | -                            |
| 2005                | 2006     | -                            |
| 2006                | 2007     | -                            |
| 2007                | 2008     | -                            |
| 2008                | 2009     | -                            |
| 2009                | 2010     | -                            |
| 2010                | 2011     | -                            |
| 2011                | 2012     | -                            |
| 2012                | 2013     | -                            |
| 2013                | 2014     | -                            |
| 2014                | 2015     | -                            |
| 2015                | 2016     | -                            |
| 2016                | 2017     | -                            |
| 2017                | 2018     | -                            |
| 2018                | 2019     | -                            |
| 2019                | 2020     | -                            |
| 2020                | 2021     | -                            |
| 2021                | 2022     | -                            |
| 2022                | 2023     | -                            |
| 2023                | 2024     | -                            |
| 2024                | 2025     | -                            |
| 2025                | 2026     | -                            |
| 2026                | 2027     | -                            |
| 2027                | 2028     | -                            |
| 2028                | 2029     | -                            |
| 2029                | 2030     | -                            |
| 2030                | 2031     | -                            |
| 2031                | 2032     | -                            |
| 2032                | 2033     | -                            |
| 2033                | 2034     | -                            |
| 2034                | 2035     | -                            |
| 2035                | 2036     | -                            |

**ТЕКСТОВОЕ ОПИСАНИЕ**  
**местоположения границ населенных пунктов, территориальных зон**

| Прохождение границы |          | Описание прохождения границы |
|---------------------|----------|------------------------------|
| от точки            | до точки |                              |
| 1                   | 2        | 3                            |
| 2036                | 2037     | -                            |
| 2037                | 2038     | -                            |
| 2038                | 2039     | -                            |
| 2039                | 2040     | -                            |
| 2040                | 2041     | -                            |
| 2041                | 2042     | -                            |
| 2042                | 2043     | -                            |
| 2043                | 2044     | -                            |
| 2044                | 2045     | -                            |
| 2045                | 2046     | -                            |
| 2046                | 2047     | -                            |
| 2047                | 2048     | -                            |
| 2048                | 2049     | -                            |
| 2049                | 2050     | -                            |
| 2050                | 2051     | -                            |
| 2051                | 2052     | -                            |
| 2052                | 2053     | -                            |
| 2053                | 2054     | -                            |
| 2054                | 2055     | -                            |
| 2055                | 2056     | -                            |
| 2056                | 2057     | -                            |
| 2057                | 2058     | -                            |
| 2058                | 2059     | -                            |
| 2059                | 2060     | -                            |
| 2060                | 2061     | -                            |
| 2061                | 2062     | -                            |
| 2062                | 2063     | -                            |
| 2063                | 2064     | -                            |
| 2064                | 2065     | -                            |
| 2065                | 2066     | -                            |
| 2066                | 2067     | -                            |
| 2067                | 2068     | -                            |
| 2068                | 2069     | -                            |
| 2069                | 2070     | -                            |
| 2070                | 2071     | -                            |
| 2071                | 2072     | -                            |
| 2072                | 2073     | -                            |

**ТЕКСТОВОЕ ОПИСАНИЕ**  
**местоположения границ населенных пунктов, территориальных зон**

| Прохождение границы |          | Описание прохождения границы |
|---------------------|----------|------------------------------|
| от точки            | до точки |                              |
| 1                   | 2        | 3                            |
| 2073                | 2074     | -                            |
| 2074                | 2075     | -                            |
| 2075                | 2076     | -                            |
| 2076                | 2077     | -                            |
| 2077                | 2078     | -                            |
| 2078                | 2079     | -                            |
| 2079                | 2080     | -                            |
| 2080                | 2081     | -                            |
| 2081                | 2082     | -                            |
| 2082                | 2083     | -                            |
| 2083                | 2084     | -                            |
| 2084                | 2085     | -                            |
| 2085                | 2086     | -                            |
| 2086                | 2087     | -                            |
| 2087                | 2088     | -                            |
| 2088                | 2089     | -                            |
| 2089                | 2090     | -                            |
| 2090                | 2091     | -                            |
| 2091                | 2092     | -                            |
| 2092                | 2093     | -                            |
| 2093                | 2094     | -                            |
| 2094                | 2095     | -                            |
| 2095                | 2096     | -                            |
| 2096                | 2097     | -                            |
| 2097                | 2098     | -                            |
| 2098                | 2099     | -                            |
| 2099                | 2100     | -                            |
| 2100                | 2101     | -                            |
| 2101                | 2102     | -                            |
| 2102                | 2103     | -                            |
| 2103                | 2104     | -                            |
| 2104                | 1972     | -                            |
| 2105                | 2106     | -                            |
| 2106                | 2107     | -                            |
| 2107                | 2108     | -                            |
| 2108                | 2109     | -                            |
| 2109                | 2110     | -                            |

**ТЕКСТОВОЕ ОПИСАНИЕ**  
**местоположения границ населенных пунктов, территориальных зон**

| Прохождение границы |          | Описание прохождения границы |
|---------------------|----------|------------------------------|
| от точки            | до точки |                              |
| 1                   | 2        | 3                            |
| 2110                | 2111     | -                            |
| 2111                | 2112     | -                            |
| 2112                | 2113     | -                            |
| 2113                | 2114     | -                            |
| 2114                | 2115     | -                            |
| 2115                | 2116     | -                            |
| 2116                | 2117     | -                            |
| 2117                | 2118     | -                            |
| 2118                | 2119     | -                            |
| 2119                | 2120     | -                            |
| 2120                | 2121     | -                            |
| 2121                | 2122     | -                            |
| 2122                | 2123     | -                            |
| 2123                | 2124     | -                            |
| 2124                | 2125     | -                            |
| 2125                | 2126     | -                            |
| 2126                | 2127     | -                            |
| 2127                | 2128     | -                            |
| 2128                | 2129     | -                            |
| 2129                | 2130     | -                            |
| 2130                | 2131     | -                            |
| 2131                | 2132     | -                            |
| 2132                | 2133     | -                            |
| 2133                | 2134     | -                            |
| 2134                | 2135     | -                            |
| 2135                | 2136     | -                            |
| 2136                | 2137     | -                            |
| 2137                | 2138     | -                            |
| 2138                | 2139     | -                            |
| 2139                | 2140     | -                            |
| 2140                | 2141     | -                            |
| 2141                | 2142     | -                            |
| 2142                | 2143     | -                            |
| 2143                | 2144     | -                            |
| 2144                | 2145     | -                            |
| 2145                | 2146     | -                            |
| 2146                | 2147     | -                            |



**ТЕКСТОВОЕ ОПИСАНИЕ**  
**местоположения границ населенных пунктов, территориальных зон**

| Прохождение границы |          | Описание прохождения границы |
|---------------------|----------|------------------------------|
| от точки            | до точки |                              |
| 1                   | 2        |                              |
| 2147                | 2148     | -                            |
| 2148                | 2149     | -                            |
| 2149                | 2150     | -                            |
| 2150                | 2151     | -                            |
| 2151                | 2152     | -                            |
| 2152                | 2153     | -                            |
| 2153                | 2154     | -                            |
| 2154                | 2155     | -                            |
| 2155                | 2156     | -                            |
| 2156                | 2157     | -                            |
| 2157                | 2158     | -                            |
| 2158                | 2159     | -                            |
| 2159                | 2160     | -                            |
| 2160                | 2161     | -                            |
| 2161                | 2162     | -                            |
| 2162                | 2163     | -                            |
| 2163                | 2164     | -                            |
| 2164                | 2165     | -                            |
| 2165                | 2166     | -                            |
| 2166                | 2167     | -                            |
| 2167                | 2168     | -                            |
| 2168                | 2169     | -                            |
| 2169                | 2170     | -                            |
| 2170                | 2171     | -                            |
| 2171                | 2172     | -                            |
| 2172                | 2173     | -                            |
| 2173                | 2174     | -                            |
| 2174                | 2175     | -                            |
| 2175                | 2176     | -                            |
| 2176                | 2177     | -                            |
| 2177                | 2178     | -                            |
| 2178                | 2179     | -                            |
| 2179                | 2180     | -                            |
| 2180                | 2181     | -                            |
| 2181                | 2182     | -                            |
| 2182                | 2183     | -                            |
| 2183                | 2184     | -                            |

**ТЕКСТОВОЕ ОПИСАНИЕ**  
**местоположения границ населенных пунктов, территориальных зон**

| Прохождение границы |          | Описание прохождения границы |
|---------------------|----------|------------------------------|
| от точки            | до точки |                              |
| 1                   | 2        |                              |
| 2184                | 2185     | -                            |
| 2185                | 2186     | -                            |
| 2186                | 2187     | -                            |
| 2187                | 2188     | -                            |
| 2188                | 2189     | -                            |
| 2189                | 2190     | -                            |
| 2190                | 2191     | -                            |
| 2191                | 2192     | -                            |
| 2192                | 2193     | -                            |
| 2193                | 2194     | -                            |
| 2194                | 2195     | -                            |
| 2195                | 2196     | -                            |
| 2196                | 2197     | -                            |
| 2197                | 2198     | -                            |
| 2198                | 2199     | -                            |
| 2199                | 2200     | -                            |
| 2200                | 2201     | -                            |
| 2201                | 2202     | -                            |
| 2202                | 2203     | -                            |
| 2203                | 2204     | -                            |
| 2204                | 2205     | -                            |
| 2205                | 2206     | -                            |
| 2206                | 2207     | -                            |
| 2207                | 2105     | -                            |
| 2208                | 2209     | -                            |
| 2209                | 2210     | -                            |
| 2210                | 2211     | -                            |
| 2211                | 2212     | -                            |
| 2212                | 2213     | -                            |
| 2213                | 2214     | -                            |
| 2214                | 2215     | -                            |
| 2215                | 2216     | -                            |
| 2216                | 2217     | -                            |
| 2217                | 2218     | -                            |
| 2218                | 2219     | -                            |
| 2219                | 2220     | -                            |
| 2220                | 2221     | -                            |

**ТЕКСТОВОЕ ОПИСАНИЕ**  
**местоположения границ населенных пунктов, территориальных зон**

| Прохождение границы |          | Описание прохождения границы |
|---------------------|----------|------------------------------|
| от точки            | до точки |                              |
| 1                   | 2        | 3                            |
| 2221                | 2222     | -                            |
| 2222                | 2223     | -                            |
| 2223                | 2224     | -                            |
| 2224                | 2225     | -                            |
| 2225                | 2226     | -                            |
| 2226                | 2227     | -                            |
| 2227                | 2228     | -                            |
| 2228                | 2229     | -                            |
| 2229                | 2230     | -                            |
| 2230                | 2231     | -                            |
| 2231                | 2232     | -                            |
| 2232                | 2233     | -                            |
| 2233                | 2234     | -                            |
| 2234                | 2235     | -                            |
| 2235                | 2236     | -                            |
| 2236                | 2237     | -                            |
| 2237                | 2238     | -                            |
| 2238                | 2239     | -                            |
| 2239                | 2240     | -                            |
| 2240                | 2241     | -                            |
| 2241                | 2242     | -                            |
| 2242                | 2243     | -                            |
| 2243                | 2244     | -                            |
| 2244                | 2245     | -                            |
| 2245                | 2246     | -                            |
| 2246                | 2247     | -                            |
| 2247                | 2248     | -                            |
| 2248                | 2249     | -                            |
| 2249                | 2250     | -                            |
| 2250                | 2251     | -                            |
| 2251                | 2252     | -                            |
| 2252                | 2253     | -                            |
| 2253                | 2254     | -                            |
| 2254                | 2255     | -                            |
| 2255                | 2256     | -                            |
| 2256                | 2257     | -                            |
| 2257                | 2258     | -                            |

**ТЕКСТОВОЕ ОПИСАНИЕ**  
**местоположения границ населенных пунктов, территориальных зон**

| Прохождение границы |          | Описание прохождения границы |
|---------------------|----------|------------------------------|
| от точки            | до точки |                              |
| 1                   | 2        | 3                            |
| 2258                | 2259     | -                            |
| 2259                | 2260     | -                            |
| 2260                | 2261     | -                            |
| 2261                | 2262     | -                            |
| 2262                | 2263     | -                            |
| 2263                | 2264     | -                            |
| 2264                | 2265     | -                            |
| 2265                | 2266     | -                            |
| 2266                | 2267     | -                            |
| 2267                | 2268     | -                            |
| 2268                | 2269     | -                            |
| 2269                | 2270     | -                            |
| 2270                | 2271     | -                            |
| 2271                | 2272     | -                            |
| 2272                | 2273     | -                            |
| 2273                | 2274     | -                            |
| 2274                | 2275     | -                            |
| 2275                | 2276     | -                            |
| 2276                | 2277     | -                            |
| 2277                | 2278     | -                            |
| 2278                | 2279     | -                            |
| 2279                | 2280     | -                            |
| 2280                | 2281     | -                            |
| 2281                | 2282     | -                            |
| 2282                | 2283     | -                            |
| 2283                | 2284     | -                            |
| 2284                | 2285     | -                            |
| 2285                | 2286     | -                            |
| 2286                | 2287     | -                            |
| 2287                | 2288     | -                            |
| 2288                | 2289     | -                            |
| 2289                | 2290     | -                            |
| 2290                | 2291     | -                            |
| 2291                | 2292     | -                            |
| 2292                | 2293     | -                            |
| 2293                | 2294     | -                            |
| 2294                | 2295     | -                            |

**ТЕКСТОВОЕ ОПИСАНИЕ**  
**местоположения границ населенных пунктов, территориальных зон**

| Прохождение границы |          | Описание прохождения границы |
|---------------------|----------|------------------------------|
| от точки            | до точки |                              |
| 1                   | 2        |                              |
| 2295                | 2208     | -                            |
| 2296                | 2297     | -                            |
| 2297                | 2298     | -                            |
| 2298                | 2299     | -                            |
| 2299                | 2300     | -                            |
| 2300                | 2301     | -                            |
| 2301                | 2302     | -                            |
| 2302                | 2303     | -                            |
| 2303                | 2304     | -                            |
| 2304                | 2305     | -                            |
| 2305                | 2306     | -                            |
| 2306                | 2307     | -                            |
| 2307                | 2308     | -                            |
| 2308                | 2309     | -                            |
| 2309                | 2310     | -                            |
| 2310                | 2311     | -                            |
| 2311                | 2312     | -                            |
| 2312                | 2313     | -                            |
| 2313                | 2314     | -                            |
| 2314                | 2315     | -                            |
| 2315                | 2316     | -                            |
| 2316                | 2317     | -                            |
| 2317                | 2318     | -                            |
| 2318                | 2319     | -                            |
| 2319                | 2320     | -                            |
| 2320                | 2321     | -                            |
| 2321                | 2322     | -                            |
| 2322                | 2323     | -                            |
| 2323                | 2324     | -                            |
| 2324                | 2325     | -                            |
| 2325                | 2326     | -                            |
| 2326                | 2327     | -                            |
| 2327                | 2328     | -                            |
| 2328                | 2329     | -                            |
| 2329                | 2330     | -                            |
| 2330                | 2331     | -                            |
| 2331                | 2332     | -                            |

**ТЕКСТОВОЕ ОПИСАНИЕ**  
**местоположения границ населенных пунктов, территориальных зон**

| Прохождение границы |          | Описание прохождения границы |
|---------------------|----------|------------------------------|
| от точки            | до точки |                              |
| 1                   | 2        | 3                            |
| 2332                | 2333     | -                            |
| 2333                | 2334     | -                            |
| 2334                | 2335     | -                            |
| 2335                | 2336     | -                            |
| 2336                | 2337     | -                            |
| 2337                | 2338     | -                            |
| 2338                | 2339     | -                            |
| 2339                | 2340     | -                            |
| 2340                | 2341     | -                            |
| 2341                | 2342     | -                            |
| 2342                | 2343     | -                            |
| 2343                | 2344     | -                            |
| 2344                | 2345     | -                            |
| 2345                | 2346     | -                            |
| 2346                | 2347     | -                            |
| 2347                | 2348     | -                            |
| 2348                | 2349     | -                            |
| 2349                | 2350     | -                            |
| 2350                | 2351     | -                            |
| 2351                | 2352     | -                            |
| 2352                | 2353     | -                            |
| 2353                | 2354     | -                            |
| 2354                | 2355     | -                            |
| 2355                | 2356     | -                            |
| 2356                | 2357     | -                            |
| 2357                | 2358     | -                            |
| 2358                | 2359     | -                            |
| 2359                | 2360     | -                            |
| 2360                | 2361     | -                            |
| 2361                | 2362     | -                            |
| 2362                | 2363     | -                            |
| 2363                | 2364     | -                            |
| 2364                | 2365     | -                            |
| 2365                | 2366     | -                            |
| 2366                | 2367     | -                            |
| 2367                | 2296     | -                            |
| 2368                | 2369     | -                            |

**ТЕКСТОВОЕ ОПИСАНИЕ**  
**местоположения границ населенных пунктов, территориальных зон**

| Прохождение границы |          | Описание прохождения границы |
|---------------------|----------|------------------------------|
| от точки            | до точки |                              |
| 1                   | 2        |                              |
| 2369                | 2370     | -                            |
| 2370                | 2371     | -                            |
| 2371                | 2372     | -                            |
| 2372                | 2373     | -                            |
| 2373                | 2374     | -                            |
| 2374                | 2375     | -                            |
| 2375                | 2376     | -                            |
| 2376                | 2377     | -                            |
| 2377                | 2378     | -                            |
| 2378                | 2379     | -                            |
| 2379                | 2380     | -                            |
| 2380                | 2381     | -                            |
| 2381                | 2382     | -                            |
| 2382                | 2383     | -                            |
| 2383                | 2384     | -                            |
| 2384                | 2385     | -                            |
| 2385                | 2386     | -                            |
| 2386                | 2387     | -                            |
| 2387                | 2388     | -                            |
| 2388                | 2389     | -                            |
| 2389                | 2390     | -                            |
| 2390                | 2391     | -                            |
| 2391                | 2392     | -                            |
| 2392                | 2393     | -                            |
| 2393                | 2394     | -                            |
| 2394                | 2395     | -                            |
| 2395                | 2396     | -                            |
| 2396                | 2397     | -                            |
| 2397                | 2398     | -                            |
| 2398                | 2399     | -                            |
| 2399                | 2400     | -                            |
| 2400                | 2401     | -                            |
| 2401                | 2402     | -                            |
| 2402                | 2403     | -                            |
| 2403                | 2404     | -                            |
| 2404                | 2405     | -                            |
| 2405                | 2406     | -                            |

**ТЕКСТОВОЕ ОПИСАНИЕ**  
**местоположения границ населенных пунктов, территориальных зон**

| Прохождение границы |          | Описание прохождения границы |
|---------------------|----------|------------------------------|
| от точки            | до точки |                              |
| 1                   | 2        | 3                            |
| 2406                | 2407     | -                            |
| 2407                | 2408     | -                            |
| 2408                | 2409     | -                            |
| 2409                | 2410     | -                            |
| 2410                | 2411     | -                            |
| 2411                | 2412     | -                            |
| 2412                | 2413     | -                            |
| 2413                | 2414     | -                            |
| 2414                | 2415     | -                            |
| 2415                | 2416     | -                            |
| 2416                | 2417     | -                            |
| 2417                | 2418     | -                            |
| 2418                | 2419     | -                            |
| 2419                | 2420     | -                            |
| 2420                | 2421     | -                            |
| 2421                | 2422     | -                            |
| 2422                | 2423     | -                            |
| 2423                | 2424     | -                            |
| 2424                | 2425     | -                            |
| 2425                | 2426     | -                            |
| 2426                | 2427     | -                            |
| 2427                | 2428     | -                            |
| 2428                | 2429     | -                            |
| 2429                | 2430     | -                            |
| 2430                | 2431     | -                            |
| 2431                | 2432     | -                            |
| 2432                | 2433     | -                            |
| 2433                | 2434     | -                            |
| 2434                | 2435     | -                            |
| 2435                | 2436     | -                            |
| 2436                | 2437     | -                            |
| 2437                | 2438     | -                            |
| 2438                | 2439     | -                            |
| 2439                | 2440     | -                            |
| 2440                | 2441     | -                            |
| 2441                | 2442     | -                            |
| 2442                | 2443     | -                            |



**ТЕКСТОВОЕ ОПИСАНИЕ**  
**местоположения границ населенных пунктов, территориальных зон**

| Прохождение границы |          | Описание прохождения границы |
|---------------------|----------|------------------------------|
| от точки            | до точки |                              |
| 1                   | 2        |                              |
| 2443                | 2444     | -                            |
| 2444                | 2445     | -                            |
| 2445                | 2446     | -                            |
| 2446                | 2447     | -                            |
| 2447                | 2448     | -                            |
| 2448                | 2449     | -                            |
| 2449                | 2450     | -                            |
| 2450                | 2451     | -                            |
| 2451                | 2452     | -                            |
| 2452                | 2453     | -                            |
| 2453                | 2454     | -                            |
| 2454                | 2455     | -                            |
| 2455                | 2456     | -                            |
| 2456                | 2457     | -                            |
| 2457                | 2458     | -                            |
| 2458                | 2459     | -                            |
| 2459                | 2460     | -                            |
| 2460                | 2461     | -                            |
| 2461                | 2462     | -                            |
| 2462                | 2463     | -                            |
| 2463                | 2464     | -                            |
| 2464                | 2465     | -                            |
| 2465                | 2466     | -                            |
| 2466                | 2467     | -                            |
| 2467                | 2468     | -                            |
| 2468                | 2469     | -                            |
| 2469                | 2470     | -                            |
| 2470                | 2471     | -                            |
| 2471                | 2472     | -                            |
| 2472                | 2473     | -                            |
| 2473                | 2474     | -                            |
| 2474                | 2475     | -                            |
| 2475                | 2476     | -                            |
| 2476                | 2477     | -                            |
| 2477                | 2478     | -                            |
| 2478                | 2479     | -                            |
| 2479                | 2480     | -                            |

**ТЕКСТОВОЕ ОПИСАНИЕ**  
**местоположения границ населенных пунктов, территориальных зон**

| Прохождение границы |          | Описание прохождения границы |
|---------------------|----------|------------------------------|
| от точки            | до точки |                              |
| 1                   | 2        | 3                            |
| 2480                | 2481     | -                            |
| 2481                | 2482     | -                            |
| 2482                | 2483     | -                            |
| 2483                | 2484     | -                            |
| 2484                | 2485     | -                            |
| 2485                | 2486     | -                            |
| 2486                | 2487     | -                            |
| 2487                | 2488     | -                            |
| 2488                | 2368     | -                            |
| 2489                | 2490     | -                            |
| 2490                | 2491     | -                            |
| 2491                | 2492     | -                            |
| 2492                | 2493     | -                            |
| 2493                | 2494     | -                            |
| 2494                | 2495     | -                            |
| 2495                | 2496     | -                            |
| 2496                | 2497     | -                            |
| 2497                | 2498     | -                            |
| 2498                | 2499     | -                            |
| 2499                | 2500     | -                            |
| 2500                | 2501     | -                            |
| 2501                | 2502     | -                            |
| 2502                | 2503     | -                            |
| 2503                | 2504     | -                            |
| 2504                | 2505     | -                            |
| 2505                | 2506     | -                            |
| 2506                | 2507     | -                            |
| 2507                | 2508     | -                            |
| 2508                | 2509     | -                            |
| 2509                | 2510     | -                            |
| 2510                | 2511     | -                            |
| 2511                | 2512     | -                            |
| 2512                | 2513     | -                            |
| 2513                | 2514     | -                            |
| 2514                | 2515     | -                            |
| 2515                | 2516     | -                            |
| 2516                | 2517     | -                            |

**ТЕКСТОВОЕ ОПИСАНИЕ**  
**местоположения границ населенных пунктов, территориальных зон**

| Прохождение границы |          | Описание прохождения границы |
|---------------------|----------|------------------------------|
| от точки            | до точки |                              |
| 1                   | 2        | 3                            |
| 2517                | 2518     | -                            |
| 2518                | 2519     | -                            |
| 2519                | 2520     | -                            |
| 2520                | 2521     | -                            |
| 2521                | 2522     | -                            |
| 2522                | 2523     | -                            |
| 2523                | 2524     | -                            |
| 2524                | 2525     | -                            |
| 2525                | 2526     | -                            |
| 2526                | 2527     | -                            |
| 2527                | 2528     | -                            |
| 2528                | 2529     | -                            |
| 2529                | 2530     | -                            |
| 2530                | 2531     | -                            |
| 2531                | 2532     | -                            |
| 2532                | 2533     | -                            |
| 2533                | 2534     | -                            |
| 2534                | 2535     | -                            |
| 2535                | 2536     | -                            |
| 2536                | 2537     | -                            |
| 2537                | 2538     | -                            |
| 2538                | 2539     | -                            |
| 2539                | 2540     | -                            |
| 2540                | 2541     | -                            |
| 2541                | 2542     | -                            |
| 2542                | 2543     | -                            |
| 2543                | 2544     | -                            |
| 2544                | 2545     | -                            |
| 2545                | 2546     | -                            |
| 2546                | 2547     | -                            |
| 2547                | 2548     | -                            |
| 2548                | 2549     | -                            |
| 2549                | 2550     | -                            |
| 2550                | 2551     | -                            |
| 2551                | 2552     | -                            |
| 2552                | 2553     | -                            |
| 2553                | 2554     | -                            |

**ТЕКСТОВОЕ ОПИСАНИЕ**  
**местоположения границ населенных пунктов, территориальных зон**

| Прохождение границы |          | Описание прохождения границы |
|---------------------|----------|------------------------------|
| от точки            | до точки |                              |
| 1                   | 2        |                              |
| 2554                | 2555     | -                            |
| 2555                | 2556     | -                            |
| 2556                | 2557     | -                            |
| 2557                | 2558     | -                            |
| 2558                | 2559     | -                            |
| 2559                | 2560     | -                            |
| 2560                | 2561     | -                            |
| 2561                | 2562     | -                            |
| 2562                | 2563     | -                            |
| 2563                | 2489     | -                            |
| 2564                | 2565     | -                            |
| 2565                | 2566     | -                            |
| 2566                | 2567     | -                            |
| 2567                | 2568     | -                            |
| 2568                | 2569     | -                            |
| 2569                | 2570     | -                            |
| 2570                | 2571     | -                            |
| 2571                | 2572     | -                            |
| 2572                | 2573     | -                            |
| 2573                | 2574     | -                            |
| 2574                | 2575     | -                            |
| 2575                | 2576     | -                            |
| 2576                | 2577     | -                            |
| 2577                | 2578     | -                            |
| 2578                | 2579     | -                            |
| 2579                | 2580     | -                            |
| 2580                | 2581     | -                            |
| 2581                | 2582     | -                            |
| 2582                | 2583     | -                            |
| 2583                | 2584     | -                            |
| 2584                | 2585     | -                            |
| 2585                | 2586     | -                            |
| 2586                | 2587     | -                            |
| 2587                | 2588     | -                            |
| 2588                | 2589     | -                            |
| 2589                | 2590     | -                            |
| 2590                | 2591     | -                            |

**ТЕКСТОВОЕ ОПИСАНИЕ**  
**местоположения границ населенных пунктов, территориальных зон**

| Прохождение границы |          | Описание прохождения границы |
|---------------------|----------|------------------------------|
| от точки            | до точки |                              |
| 1                   | 2        |                              |
| 2591                | 2592     | -                            |
| 2592                | 2593     | -                            |
| 2593                | 2594     | -                            |
| 2594                | 2595     | -                            |
| 2595                | 2596     | -                            |
| 2596                | 2597     | -                            |
| 2597                | 2598     | -                            |
| 2598                | 2599     | -                            |
| 2599                | 2600     | -                            |
| 2600                | 2601     | -                            |
| 2601                | 2602     | -                            |
| 2602                | 2603     | -                            |
| 2603                | 2604     | -                            |
| 2604                | 2605     | -                            |
| 2605                | 2606     | -                            |
| 2606                | 2607     | -                            |
| 2607                | 2608     | -                            |
| 2608                | 2609     | -                            |
| 2609                | 2610     | -                            |
| 2610                | 2611     | -                            |
| 2611                | 2612     | -                            |
| 2612                | 2613     | -                            |
| 2613                | 2614     | -                            |
| 2614                | 2615     | -                            |
| 2615                | 2616     | -                            |
| 2616                | 2617     | -                            |
| 2617                | 2618     | -                            |
| 2618                | 2619     | -                            |
| 2619                | 2620     | -                            |
| 2620                | 2621     | -                            |
| 2621                | 2564     | -                            |
| 2622                | 2623     | -                            |
| 2623                | 2624     | -                            |
| 2624                | 2625     | -                            |
| 2625                | 2626     | -                            |
| 2626                | 2627     | -                            |
| 2627                | 2628     | -                            |

**ТЕКСТОВОЕ ОПИСАНИЕ**  
**местоположения границ населенных пунктов, территориальных зон**

| Прохождение границы |          | Описание прохождения границы |
|---------------------|----------|------------------------------|
| от точки            | до точки |                              |
| 1                   | 2        | 3                            |
| 2628                | 2629     | -                            |
| 2629                | 2630     | -                            |
| 2630                | 2631     | -                            |
| 2631                | 2632     | -                            |
| 2632                | 2633     | -                            |
| 2633                | 2634     | -                            |
| 2634                | 2635     | -                            |
| 2635                | 2636     | -                            |
| 2636                | 2637     | -                            |
| 2637                | 2638     | -                            |
| 2638                | 2639     | -                            |
| 2639                | 2640     | -                            |
| 2640                | 2641     | -                            |
| 2641                | 2642     | -                            |
| 2642                | 2643     | -                            |
| 2643                | 2644     | -                            |
| 2644                | 2645     | -                            |
| 2645                | 2646     | -                            |
| 2646                | 2647     | -                            |
| 2647                | 2648     | -                            |
| 2648                | 2649     | -                            |
| 2649                | 2650     | -                            |
| 2650                | 2651     | -                            |
| 2651                | 2652     | -                            |
| 2652                | 2653     | -                            |
| 2653                | 2654     | -                            |
| 2654                | 2655     | -                            |
| 2655                | 2656     | -                            |
| 2656                | 2657     | -                            |
| 2657                | 2658     | -                            |
| 2658                | 2659     | -                            |
| 2659                | 2660     | -                            |
| 2660                | 2661     | -                            |
| 2661                | 2662     | -                            |
| 2662                | 2663     | -                            |
| 2663                | 2664     | -                            |
| 2664                | 2665     | -                            |

**ТЕКСТОВОЕ ОПИСАНИЕ**  
**местоположения границ населенных пунктов, территориальных зон**

| Прохождение границы |          | Описание прохождения границы |
|---------------------|----------|------------------------------|
| от точки            | до точки |                              |
| 1                   | 2        |                              |
| 2665                | 2666     | -                            |
| 2666                | 2667     | -                            |
| 2667                | 2668     | -                            |
| 2668                | 2669     | -                            |
| 2669                | 2670     | -                            |
| 2670                | 2671     | -                            |
| 2671                | 2672     | -                            |
| 2672                | 2673     | -                            |
| 2673                | 2674     | -                            |
| 2674                | 2675     | -                            |
| 2675                | 2676     | -                            |
| 2676                | 2677     | -                            |
| 2677                | 2678     | -                            |
| 2678                | 2679     | -                            |
| 2679                | 2680     | -                            |
| 2680                | 2681     | -                            |
| 2681                | 2682     | -                            |
| 2682                | 2683     | -                            |
| 2683                | 2684     | -                            |
| 2684                | 2685     | -                            |
| 2685                | 2686     | -                            |
| 2686                | 2687     | -                            |
| 2687                | 2688     | -                            |
| 2688                | 2689     | -                            |
| 2689                | 2690     | -                            |
| 2690                | 2691     | -                            |
| 2691                | 2692     | -                            |
| 2692                | 2693     | -                            |
| 2693                | 2694     | -                            |
| 2694                | 2695     | -                            |
| 2695                | 2696     | -                            |
| 2696                | 2697     | -                            |
| 2697                | 2698     | -                            |
| 2698                | 2699     | -                            |
| 2699                | 2700     | -                            |
| 2700                | 2701     | -                            |
| 2701                | 2702     | -                            |

**ТЕКСТОВОЕ ОПИСАНИЕ**  
**местоположения границ населенных пунктов, территориальных зон**

| Прохождение границы |          | Описание прохождения границы |
|---------------------|----------|------------------------------|
| от точки            | до точки |                              |
| 1                   | 2        | 3                            |
| 2702                | 2703     | -                            |
| 2703                | 2704     | -                            |
| 2704                | 2705     | -                            |
| 2705                | 2706     | -                            |
| 2706                | 2707     | -                            |
| 2707                | 2708     | -                            |
| 2708                | 2709     | -                            |
| 2709                | 2710     | -                            |
| 2710                | 2711     | -                            |
| 2711                | 2712     | -                            |
| 2712                | 2713     | -                            |
| 2713                | 2714     | -                            |
| 2714                | 2715     | -                            |
| 2715                | 2716     | -                            |
| 2716                | 2717     | -                            |
| 2717                | 2718     | -                            |
| 2718                | 2719     | -                            |
| 2719                | 2720     | -                            |
| 2720                | 2721     | -                            |
| 2721                | 2722     | -                            |
| 2722                | 2723     | -                            |
| 2723                | 2724     | -                            |
| 2724                | 2725     | -                            |
| 2725                | 2726     | -                            |
| 2726                | 2727     | -                            |
| 2727                | 2728     | -                            |
| 2728                | 2729     | -                            |
| 2729                | 2730     | -                            |
| 2730                | 2731     | -                            |
| 2731                | 2732     | -                            |
| 2732                | 2733     | -                            |
| 2733                | 2734     | -                            |
| 2734                | 2735     | -                            |
| 2735                | 2622     | -                            |
| 2736                | 2737     | -                            |
| 2737                | 2738     | -                            |
| 2738                | 2739     | -                            |



**ТЕКСТОВОЕ ОПИСАНИЕ**  
**местоположения границ населенных пунктов, территориальных зон**

| Прохождение границы |          | Описание прохождения границы |
|---------------------|----------|------------------------------|
| от точки            | до точки |                              |
| 1                   | 2        | 3                            |
| 2739                | 2740     | -                            |
| 2740                | 2741     | -                            |
| 2741                | 2742     | -                            |
| 2742                | 2743     | -                            |
| 2743                | 2744     | -                            |
| 2744                | 2745     | -                            |
| 2745                | 2746     | -                            |
| 2746                | 2747     | -                            |
| 2747                | 2748     | -                            |
| 2748                | 2749     | -                            |
| 2749                | 2750     | -                            |
| 2750                | 2751     | -                            |
| 2751                | 2752     | -                            |
| 2752                | 2753     | -                            |
| 2753                | 2754     | -                            |
| 2754                | 2755     | -                            |
| 2755                | 2756     | -                            |
| 2756                | 2757     | -                            |
| 2757                | 2758     | -                            |
| 2758                | 2759     | -                            |
| 2759                | 2760     | -                            |
| 2760                | 2761     | -                            |
| 2761                | 2762     | -                            |
| 2762                | 2763     | -                            |
| 2763                | 2764     | -                            |
| 2764                | 2765     | -                            |
| 2765                | 2766     | -                            |
| 2766                | 2767     | -                            |
| 2767                | 2768     | -                            |
| 2768                | 2769     | -                            |
| 2769                | 2770     | -                            |
| 2770                | 2771     | -                            |
| 2771                | 2772     | -                            |
| 2772                | 2773     | -                            |
| 2773                | 2774     | -                            |
| 2774                | 2775     | -                            |
| 2775                | 2776     | -                            |

**ТЕКСТОВОЕ ОПИСАНИЕ**  
**местоположения границ населенных пунктов, территориальных зон**

| Прохождение границы |          | Описание прохождения границы |
|---------------------|----------|------------------------------|
| от точки            | до точки |                              |
| 1                   | 2        | 3                            |
| 2776                | 2777     | -                            |
| 2777                | 2778     | -                            |
| 2778                | 2779     | -                            |
| 2779                | 2780     | -                            |
| 2780                | 2781     | -                            |
| 2781                | 2782     | -                            |
| 2782                | 2783     | -                            |
| 2783                | 2784     | -                            |
| 2784                | 2785     | -                            |
| 2785                | 2736     | -                            |
| 2786                | 2787     | -                            |
| 2787                | 2788     | -                            |
| 2788                | 2789     | -                            |
| 2789                | 2790     | -                            |
| 2790                | 2791     | -                            |
| 2791                | 2792     | -                            |
| 2792                | 2793     | -                            |
| 2793                | 2794     | -                            |
| 2794                | 2795     | -                            |
| 2795                | 2796     | -                            |
| 2796                | 2797     | -                            |
| 2797                | 2798     | -                            |
| 2798                | 2799     | -                            |
| 2799                | 2800     | -                            |
| 2800                | 2801     | -                            |
| 2801                | 2802     | -                            |
| 2802                | 2803     | -                            |
| 2803                | 2804     | -                            |
| 2804                | 2805     | -                            |
| 2805                | 2806     | -                            |
| 2806                | 2807     | -                            |
| 2807                | 2808     | -                            |
| 2808                | 2809     | -                            |
| 2809                | 2810     | -                            |
| 2810                | 2811     | -                            |
| 2811                | 2812     | -                            |
| 2812                | 2813     | -                            |

**ТЕКСТОВОЕ ОПИСАНИЕ**  
**местоположения границ населенных пунктов, территориальных зон**

| Прохождение границы |          | Описание прохождения границы |
|---------------------|----------|------------------------------|
| от точки            | до точки |                              |
| 1                   | 2        | 3                            |
| 2813                | 2814     | -                            |
| 2814                | 2815     | -                            |
| 2815                | 2816     | -                            |
| 2816                | 2817     | -                            |
| 2817                | 2818     | -                            |
| 2818                | 2819     | -                            |
| 2819                | 2820     | -                            |
| 2820                | 2821     | -                            |
| 2821                | 2822     | -                            |
| 2822                | 2823     | -                            |
| 2823                | 2824     | -                            |
| 2824                | 2825     | -                            |
| 2825                | 2826     | -                            |
| 2826                | 2827     | -                            |
| 2827                | 2828     | -                            |
| 2828                | 2829     | -                            |
| 2829                | 2830     | -                            |
| 2830                | 2831     | -                            |
| 2831                | 2832     | -                            |
| 2832                | 2833     | -                            |
| 2833                | 2834     | -                            |
| 2834                | 2835     | -                            |
| 2835                | 2836     | -                            |
| 2836                | 2837     | -                            |
| 2837                | 2838     | -                            |
| 2838                | 2839     | -                            |
| 2839                | 2840     | -                            |
| 2840                | 2841     | -                            |
| 2841                | 2842     | -                            |
| 2842                | 2843     | -                            |
| 2843                | 2844     | -                            |
| 2844                | 2845     | -                            |
| 2845                | 2846     | -                            |
| 2846                | 2847     | -                            |
| 2847                | 2848     | -                            |
| 2848                | 2849     | -                            |
| 2849                | 2850     | -                            |

**ТЕКСТОВОЕ ОПИСАНИЕ**  
**местоположения границ населенных пунктов, территориальных зон**

| Прохождение границы |          | Описание прохождения границы |
|---------------------|----------|------------------------------|
| от точки            | до точки |                              |
| 1                   | 2        |                              |
| 2850                | 2851     | -                            |
| 2851                | 2852     | -                            |
| 2852                | 2853     | -                            |
| 2853                | 2854     | -                            |
| 2854                | 2855     | -                            |
| 2855                | 2856     | -                            |
| 2856                | 2857     | -                            |
| 2857                | 2858     | -                            |
| 2858                | 2859     | -                            |
| 2859                | 2860     | -                            |
| 2860                | 2861     | -                            |
| 2861                | 2862     | -                            |
| 2862                | 2863     | -                            |
| 2863                | 2864     | -                            |
| 2864                | 2865     | -                            |
| 2865                | 2786     | -                            |
| 2866                | 2867     | -                            |
| 2867                | 2868     | -                            |
| 2868                | 2869     | -                            |
| 2869                | 2870     | -                            |
| 2870                | 2871     | -                            |
| 2871                | 2872     | -                            |
| 2872                | 2873     | -                            |
| 2873                | 2874     | -                            |
| 2874                | 2875     | -                            |
| 2875                | 2876     | -                            |
| 2876                | 2877     | -                            |
| 2877                | 2878     | -                            |
| 2878                | 2879     | -                            |
| 2879                | 2880     | -                            |
| 2880                | 2881     | -                            |
| 2881                | 2882     | -                            |
| 2882                | 2883     | -                            |
| 2883                | 2884     | -                            |
| 2884                | 2885     | -                            |
| 2885                | 2886     | -                            |
| 2886                | 2887     | -                            |

**ТЕКСТОВОЕ ОПИСАНИЕ**  
**местоположения границ населенных пунктов, территориальных зон**

| Прохождение границы |          | Описание прохождения границы |
|---------------------|----------|------------------------------|
| от точки            | до точки |                              |
| 1                   | 2        | 3                            |
| 2887                | 2888     | -                            |
| 2888                | 2889     | -                            |
| 2889                | 2890     | -                            |
| 2890                | 2891     | -                            |
| 2891                | 2892     | -                            |
| 2892                | 2893     | -                            |
| 2893                | 2894     | -                            |
| 2894                | 2895     | -                            |
| 2895                | 2896     | -                            |
| 2896                | 2897     | -                            |
| 2897                | 2898     | -                            |
| 2898                | 2899     | -                            |
| 2899                | 2900     | -                            |
| 2900                | 2901     | -                            |
| 2901                | 2902     | -                            |
| 2902                | 2903     | -                            |
| 2903                | 2904     | -                            |
| 2904                | 2905     | -                            |
| 2905                | 2906     | -                            |
| 2906                | 2907     | -                            |
| 2907                | 2908     | -                            |
| 2908                | 2909     | -                            |
| 2909                | 2910     | -                            |
| 2910                | 2911     | -                            |
| 2911                | 2912     | -                            |
| 2912                | 2913     | -                            |
| 2913                | 2914     | -                            |
| 2914                | 2915     | -                            |
| 2915                | 2916     | -                            |
| 2916                | 2917     | -                            |
| 2917                | 2918     | -                            |
| 2918                | 2919     | -                            |
| 2919                | 2920     | -                            |
| 2920                | 2921     | -                            |
| 2921                | 2922     | -                            |
| 2922                | 2866     | -                            |
| 2923                | 2924     | -                            |

**ТЕКСТОВОЕ ОПИСАНИЕ**  
**местоположения границ населенных пунктов, территориальных зон**

| Прохождение границы |          | Описание прохождения границы |
|---------------------|----------|------------------------------|
| от точки            | до точки |                              |
| 1                   | 2        | 3                            |
| 2924                | 2925     | -                            |
| 2925                | 2926     | -                            |
| 2926                | 2927     | -                            |
| 2927                | 2928     | -                            |
| 2928                | 2929     | -                            |
| 2929                | 2930     | -                            |
| 2930                | 2931     | -                            |
| 2931                | 2932     | -                            |
| 2932                | 2933     | -                            |
| 2933                | 2934     | -                            |
| 2934                | 2935     | -                            |
| 2935                | 2936     | -                            |
| 2936                | 2937     | -                            |
| 2937                | 2938     | -                            |
| 2938                | 2939     | -                            |
| 2939                | 2940     | -                            |
| 2940                | 2941     | -                            |
| 2941                | 2942     | -                            |
| 2942                | 2943     | -                            |
| 2943                | 2944     | -                            |
| 2944                | 2945     | -                            |
| 2945                | 2946     | -                            |
| 2946                | 2947     | -                            |
| 2947                | 2948     | -                            |
| 2948                | 2949     | -                            |
| 2949                | 2950     | -                            |
| 2950                | 2951     | -                            |
| 2951                | 2952     | -                            |
| 2952                | 2953     | -                            |
| 2953                | 2954     | -                            |
| 2954                | 2955     | -                            |
| 2955                | 2956     | -                            |
| 2956                | 2957     | -                            |
| 2957                | 2958     | -                            |
| 2958                | 2959     | -                            |
| 2959                | 2960     | -                            |
| 2960                | 2961     | -                            |

**ТЕКСТОВОЕ ОПИСАНИЕ**  
**местоположения границ населенных пунктов, территориальных зон**

| Прохождение границы |          | Описание прохождения границы |
|---------------------|----------|------------------------------|
| от точки            | до точки |                              |
| 1                   | 2        | 3                            |
| 2961                | 2962     | -                            |
| 2962                | 2963     | -                            |
| 2963                | 2964     | -                            |
| 2964                | 2965     | -                            |
| 2965                | 2966     | -                            |
| 2966                | 2967     | -                            |
| 2967                | 2968     | -                            |
| 2968                | 2969     | -                            |
| 2969                | 2923     | -                            |
| 2970                | 2971     | -                            |
| 2971                | 2972     | -                            |
| 2972                | 2973     | -                            |
| 2973                | 2974     | -                            |
| 2974                | 2975     | -                            |
| 2975                | 2976     | -                            |
| 2976                | 2977     | -                            |
| 2977                | 2978     | -                            |
| 2978                | 2979     | -                            |
| 2979                | 2980     | -                            |
| 2980                | 2981     | -                            |
| 2981                | 2982     | -                            |
| 2982                | 2983     | -                            |
| 2983                | 2984     | -                            |
| 2984                | 2985     | -                            |
| 2985                | 2986     | -                            |
| 2986                | 2987     | -                            |
| 2987                | 2988     | -                            |
| 2988                | 2989     | -                            |
| 2989                | 2990     | -                            |
| 2990                | 2991     | -                            |
| 2991                | 2992     | -                            |
| 2992                | 2993     | -                            |
| 2993                | 2994     | -                            |
| 2994                | 2995     | -                            |
| 2995                | 2996     | -                            |
| 2996                | 2997     | -                            |
| 2997                | 2998     | -                            |

**ТЕКСТОВОЕ ОПИСАНИЕ**  
**местоположения границ населенных пунктов, территориальных зон**

| Прохождение границы |          | Описание прохождения границы |
|---------------------|----------|------------------------------|
| от точки            | до точки |                              |
| 1                   | 2        | 3                            |
| 2998                | 2999     | -                            |
| 2999                | 3000     | -                            |
| 3000                | 3001     | -                            |
| 3001                | 3002     | -                            |
| 3002                | 3003     | -                            |
| 3003                | 3004     | -                            |
| 3004                | 3005     | -                            |
| 3005                | 3006     | -                            |
| 3006                | 3007     | -                            |
| 3007                | 3008     | -                            |
| 3008                | 3009     | -                            |
| 3009                | 3010     | -                            |
| 3010                | 3011     | -                            |
| 3011                | 3012     | -                            |
| 3012                | 3013     | -                            |
| 3013                | 3014     | -                            |
| 3014                | 3015     | -                            |
| 3015                | 3016     | -                            |
| 3016                | 3017     | -                            |
| 3017                | 3018     | -                            |
| 3018                | 3019     | -                            |
| 3019                | 3020     | -                            |
| 3020                | 3021     | -                            |
| 3021                | 3022     | -                            |
| 3022                | 3023     | -                            |
| 3023                | 3024     | -                            |
| 3024                | 3025     | -                            |
| 3025                | 3026     | -                            |
| 3026                | 3027     | -                            |
| 3027                | 3028     | -                            |
| 3028                | 3029     | -                            |
| 3029                | 3030     | -                            |
| 3030                | 3031     | -                            |
| 3031                | 3032     | -                            |
| 3032                | 3033     | -                            |
| 3033                | 3034     | -                            |
| 3034                | 3035     | -                            |



**ТЕКСТОВОЕ ОПИСАНИЕ**  
**местоположения границ населенных пунктов, территориальных зон**

| Прохождение границы |          | Описание прохождения границы |
|---------------------|----------|------------------------------|
| от точки            | до точки |                              |
| 1                   | 2        | 3                            |
| 3035                | 3036     | -                            |
| 3036                | 3037     | -                            |
| 3037                | 3038     | -                            |
| 3038                | 3039     | -                            |
| 3039                | 3040     | -                            |
| 3040                | 3041     | -                            |
| 3041                | 3042     | -                            |
| 3042                | 3043     | -                            |
| 3043                | 3044     | -                            |
| 3044                | 3045     | -                            |
| 3045                | 3046     | -                            |
| 3046                | 3047     | -                            |
| 3047                | 3048     | -                            |
| 3048                | 2970     | -                            |
| 3049                | 3050     | -                            |
| 3050                | 3051     | -                            |
| 3051                | 3052     | -                            |
| 3052                | 3053     | -                            |
| 3053                | 3054     | -                            |
| 3054                | 3055     | -                            |
| 3055                | 3056     | -                            |
| 3056                | 3057     | -                            |
| 3057                | 3058     | -                            |
| 3058                | 3059     | -                            |
| 3059                | 3060     | -                            |
| 3060                | 3061     | -                            |
| 3061                | 3062     | -                            |
| 3062                | 3063     | -                            |
| 3063                | 3064     | -                            |
| 3064                | 3065     | -                            |
| 3065                | 3066     | -                            |
| 3066                | 3067     | -                            |
| 3067                | 3068     | -                            |
| 3068                | 3069     | -                            |
| 3069                | 3070     | -                            |
| 3070                | 3071     | -                            |
| 3071                | 3072     | -                            |

**ТЕКСТОВОЕ ОПИСАНИЕ**  
**местоположения границ населенных пунктов, территориальных зон**

| Прохождение границы |          | Описание прохождения границы |
|---------------------|----------|------------------------------|
| от точки            | до точки |                              |
| 1                   | 2        |                              |
| 3072                | 3073     | -                            |
| 3073                | 3074     | -                            |
| 3074                | 3075     | -                            |
| 3075                | 3076     | -                            |
| 3076                | 3077     | -                            |
| 3077                | 3078     | -                            |
| 3078                | 3079     | -                            |
| 3079                | 3080     | -                            |
| 3080                | 3081     | -                            |
| 3081                | 3082     | -                            |
| 3082                | 3083     | -                            |
| 3083                | 3084     | -                            |
| 3084                | 3085     | -                            |
| 3085                | 3086     | -                            |
| 3086                | 3087     | -                            |
| 3087                | 3088     | -                            |
| 3088                | 3089     | -                            |
| 3089                | 3090     | -                            |
| 3090                | 3091     | -                            |
| 3091                | 3092     | -                            |
| 3092                | 3093     | -                            |
| 3093                | 3094     | -                            |
| 3094                | 3095     | -                            |
| 3095                | 3096     | -                            |
| 3096                | 3097     | -                            |
| 3097                | 3098     | -                            |
| 3098                | 3099     | -                            |
| 3099                | 3100     | -                            |
| 3100                | 3101     | -                            |
| 3101                | 3102     | -                            |
| 3102                | 3103     | -                            |
| 3103                | 3104     | -                            |
| 3104                | 3105     | -                            |
| 3105                | 3106     | -                            |
| 3106                | 3107     | -                            |
| 3107                | 3108     | -                            |
| 3108                | 3109     | -                            |

**ТЕКСТОВОЕ ОПИСАНИЕ**  
**местоположения границ населенных пунктов, территориальных зон**

| Прохождение границы |          | Описание прохождения границы |
|---------------------|----------|------------------------------|
| от точки            | до точки |                              |
| 1                   | 2        | 3                            |
| 3109                | 3110     | -                            |
| 3110                | 3111     | -                            |
| 3111                | 3112     | -                            |
| 3112                | 3113     | -                            |
| 3113                | 3114     | -                            |
| 3114                | 3115     | -                            |
| 3115                | 3116     | -                            |
| 3116                | 3117     | -                            |
| 3117                | 3118     | -                            |
| 3118                | 3119     | -                            |
| 3119                | 3120     | -                            |
| 3120                | 3121     | -                            |
| 3121                | 3122     | -                            |
| 3122                | 3123     | -                            |
| 3123                | 3124     | -                            |
| 3124                | 3125     | -                            |
| 3125                | 3126     | -                            |
| 3126                | 3127     | -                            |
| 3127                | 3128     | -                            |
| 3128                | 3129     | -                            |
| 3129                | 3130     | -                            |
| 3130                | 3131     | -                            |
| 3131                | 3132     | -                            |
| 3132                | 3133     | -                            |
| 3133                | 3134     | -                            |
| 3134                | 3135     | -                            |
| 3135                | 3136     | -                            |
| 3136                | 3137     | -                            |
| 3137                | 3138     | -                            |
| 3138                | 3139     | -                            |
| 3139                | 3140     | -                            |
| 3140                | 3141     | -                            |
| 3141                | 3142     | -                            |
| 3142                | 3143     | -                            |
| 3143                | 3144     | -                            |
| 3144                | 3145     | -                            |
| 3145                | 3146     | -                            |

**ТЕКСТОВОЕ ОПИСАНИЕ**  
**местоположения границ населенных пунктов, территориальных зон**

| Прохождение границы |          | Описание прохождения границы |
|---------------------|----------|------------------------------|
| от точки            | до точки |                              |
| 1                   | 2        | 3                            |
| 3146                | 3147     | -                            |
| 3147                | 3148     | -                            |
| 3148                | 3149     | -                            |
| 3149                | 3150     | -                            |
| 3150                | 3151     | -                            |
| 3151                | 3152     | -                            |
| 3152                | 3153     | -                            |
| 3153                | 3154     | -                            |
| 3154                | 3155     | -                            |
| 3155                | 3156     | -                            |
| 3156                | 3157     | -                            |
| 3157                | 3158     | -                            |
| 3158                | 3159     | -                            |
| 3159                | 3160     | -                            |
| 3160                | 3161     | -                            |
| 3161                | 3162     | -                            |
| 3162                | 3163     | -                            |
| 3163                | 3164     | -                            |
| 3164                | 3165     | -                            |
| 3165                | 3166     | -                            |
| 3166                | 3167     | -                            |
| 3167                | 3168     | -                            |
| 3168                | 3169     | -                            |
| 3169                | 3170     | -                            |
| 3170                | 3171     | -                            |
| 3171                | 3172     | -                            |
| 3172                | 3173     | -                            |
| 3173                | 3174     | -                            |
| 3174                | 3175     | -                            |
| 3175                | 3049     | -                            |
| 3176                | 3177     | -                            |
| 3177                | 3178     | -                            |
| 3178                | 3179     | -                            |
| 3179                | 3180     | -                            |
| 3180                | 3181     | -                            |
| 3181                | 3182     | -                            |
| 3182                | 3183     | -                            |

**ТЕКСТОВОЕ ОПИСАНИЕ**  
**местоположения границ населенных пунктов, территориальных зон**

| Прохождение границы |          | Описание прохождения границы |
|---------------------|----------|------------------------------|
| от точки            | до точки |                              |
| 1                   | 2        | 3                            |
| 3183                | 3184     | -                            |
| 3184                | 3185     | -                            |
| 3185                | 3186     | -                            |
| 3186                | 3187     | -                            |
| 3187                | 3188     | -                            |
| 3188                | 3189     | -                            |
| 3189                | 3190     | -                            |
| 3190                | 3191     | -                            |
| 3191                | 3192     | -                            |
| 3192                | 3193     | -                            |
| 3193                | 3194     | -                            |
| 3194                | 3195     | -                            |
| 3195                | 3196     | -                            |
| 3196                | 3197     | -                            |
| 3197                | 3198     | -                            |
| 3198                | 3199     | -                            |
| 3199                | 3200     | -                            |
| 3200                | 3201     | -                            |
| 3201                | 3202     | -                            |
| 3202                | 3203     | -                            |
| 3203                | 3204     | -                            |
| 3204                | 3205     | -                            |
| 3205                | 3206     | -                            |
| 3206                | 3207     | -                            |
| 3207                | 3208     | -                            |
| 3208                | 3209     | -                            |
| 3209                | 3210     | -                            |
| 3210                | 3211     | -                            |
| 3211                | 3212     | -                            |
| 3212                | 3213     | -                            |
| 3213                | 3214     | -                            |
| 3214                | 3215     | -                            |
| 3215                | 3216     | -                            |
| 3216                | 3217     | -                            |
| 3217                | 3218     | -                            |
| 3218                | 3219     | -                            |
| 3219                | 3220     | -                            |

**ТЕКСТОВОЕ ОПИСАНИЕ**  
**местоположения границ населенных пунктов, территориальных зон**

| Прохождение границы |          | Описание прохождения границы |
|---------------------|----------|------------------------------|
| от точки            | до точки |                              |
| 1                   | 2        | 3                            |
| 3220                | 3221     | -                            |
| 3221                | 3222     | -                            |
| 3222                | 3223     | -                            |
| 3223                | 3224     | -                            |
| 3224                | 3225     | -                            |
| 3225                | 3226     | -                            |
| 3226                | 3227     | -                            |
| 3227                | 3228     | -                            |
| 3228                | 3229     | -                            |
| 3229                | 3230     | -                            |
| 3230                | 3231     | -                            |
| 3231                | 3232     | -                            |
| 3232                | 3233     | -                            |
| 3233                | 3234     | -                            |
| 3234                | 3235     | -                            |
| 3235                | 3236     | -                            |
| 3236                | 3237     | -                            |
| 3237                | 3238     | -                            |
| 3238                | 3239     | -                            |
| 3239                | 3240     | -                            |
| 3240                | 3241     | -                            |
| 3241                | 3242     | -                            |
| 3242                | 3243     | -                            |
| 3243                | 3244     | -                            |
| 3244                | 3245     | -                            |
| 3245                | 3246     | -                            |
| 3246                | 3247     | -                            |
| 3247                | 3248     | -                            |
| 3248                | 3249     | -                            |
| 3249                | 3250     | -                            |
| 3250                | 3251     | -                            |
| 3251                | 3252     | -                            |
| 3252                | 3253     | -                            |
| 3253                | 3254     | -                            |
| 3254                | 3255     | -                            |
| 3255                | 3256     | -                            |
| 3256                | 3257     | -                            |

**ТЕКСТОВОЕ ОПИСАНИЕ**  
**местоположения границ населенных пунктов, территориальных зон**

| Прохождение границы |          | Описание прохождения границы |
|---------------------|----------|------------------------------|
| от точки            | до точки |                              |
| 1                   | 2        |                              |
| 3257                | 3258     | -                            |
| 3258                | 3259     | -                            |
| 3259                | 3260     | -                            |
| 3260                | 3261     | -                            |
| 3261                | 3262     | -                            |
| 3262                | 3263     | -                            |
| 3263                | 3264     | -                            |
| 3264                | 3265     | -                            |
| 3265                | 3266     | -                            |
| 3266                | 3267     | -                            |
| 3267                | 3268     | -                            |
| 3268                | 3269     | -                            |
| 3269                | 3270     | -                            |
| 3270                | 3271     | -                            |
| 3271                | 3272     | -                            |
| 3272                | 3273     | -                            |
| 3273                | 3274     | -                            |
| 3274                | 3275     | -                            |
| 3275                | 3276     | -                            |
| 3276                | 3277     | -                            |
| 3277                | 3278     | -                            |
| 3278                | 3279     | -                            |
| 3279                | 3280     | -                            |
| 3280                | 3281     | -                            |
| 3281                | 3282     | -                            |
| 3282                | 3283     | -                            |
| 3283                | 3284     | -                            |
| 3284                | 3285     | -                            |
| 3285                | 3286     | -                            |
| 3286                | 3287     | -                            |
| 3287                | 3288     | -                            |
| 3288                | 3289     | -                            |
| 3289                | 3290     | -                            |
| 3290                | 3291     | -                            |
| 3291                | 3292     | -                            |
| 3292                | 3293     | -                            |
| 3293                | 3294     | -                            |

**ТЕКСТОВОЕ ОПИСАНИЕ**  
**местоположения границ населенных пунктов, территориальных зон**

| Прохождение границы |          | Описание прохождения границы |
|---------------------|----------|------------------------------|
| от точки            | до точки |                              |
| 1                   | 2        |                              |
| 3294                | 3295     | -                            |
| 3295                | 3296     | -                            |
| 3296                | 3297     | -                            |
| 3297                | 3298     | -                            |
| 3298                | 3299     | -                            |
| 3299                | 3300     | -                            |
| 3300                | 3301     | -                            |
| 3301                | 3302     | -                            |
| 3302                | 3303     | -                            |
| 3303                | 3304     | -                            |
| 3304                | 3305     | -                            |
| 3305                | 3306     | -                            |
| 3306                | 3307     | -                            |
| 3307                | 3308     | -                            |
| 3308                | 3309     | -                            |
| 3309                | 3310     | -                            |
| 3310                | 3311     | -                            |
| 3311                | 3312     | -                            |
| 3312                | 3313     | -                            |
| 3313                | 3314     | -                            |
| 3314                | 3176     | -                            |
| 3315                | 3316     | -                            |
| 3316                | 3317     | -                            |
| 3317                | 3318     | -                            |
| 3318                | 3319     | -                            |
| 3319                | 3320     | -                            |
| 3320                | 3321     | -                            |
| 3321                | 3322     | -                            |
| 3322                | 3323     | -                            |
| 3323                | 3324     | -                            |
| 3324                | 3325     | -                            |
| 3325                | 3326     | -                            |
| 3326                | 3327     | -                            |
| 3327                | 3328     | -                            |
| 3328                | 3329     | -                            |
| 3329                | 3330     | -                            |
| 3330                | 3331     | -                            |



**ТЕКСТОВОЕ ОПИСАНИЕ**  
**местоположения границ населенных пунктов, территориальных зон**

| Прохождение границы |          | Описание прохождения границы |
|---------------------|----------|------------------------------|
| от точки            | до точки |                              |
| 1                   | 2        | 3                            |
| 3331                | 3332     | -                            |
| 3332                | 3333     | -                            |
| 3333                | 3334     | -                            |
| 3334                | 3335     | -                            |
| 3335                | 3336     | -                            |
| 3336                | 3337     | -                            |
| 3337                | 3338     | -                            |
| 3338                | 3339     | -                            |
| 3339                | 3340     | -                            |
| 3340                | 3341     | -                            |
| 3341                | 3342     | -                            |
| 3342                | 3343     | -                            |
| 3343                | 3344     | -                            |
| 3344                | 3345     | -                            |
| 3345                | 3346     | -                            |
| 3346                | 3347     | -                            |
| 3347                | 3348     | -                            |
| 3348                | 3349     | -                            |
| 3349                | 3350     | -                            |
| 3350                | 3351     | -                            |
| 3351                | 3352     | -                            |
| 3352                | 3353     | -                            |
| 3353                | 3354     | -                            |
| 3354                | 3355     | -                            |
| 3355                | 3356     | -                            |
| 3356                | 3357     | -                            |
| 3357                | 3358     | -                            |
| 3358                | 3359     | -                            |
| 3359                | 3360     | -                            |
| 3360                | 3361     | -                            |
| 3361                | 3362     | -                            |
| 3362                | 3363     | -                            |
| 3363                | 3364     | -                            |
| 3364                | 3365     | -                            |
| 3365                | 3366     | -                            |
| 3366                | 3367     | -                            |
| 3367                | 3368     | -                            |

**ТЕКСТОВОЕ ОПИСАНИЕ**  
**местоположения границ населенных пунктов, территориальных зон**

| Прохождение границы |          | Описание прохождения границы |
|---------------------|----------|------------------------------|
| от точки            | до точки |                              |
| 1                   | 2        | 3                            |
| 3368                | 3369     | -                            |
| 3369                | 3370     | -                            |
| 3370                | 3371     | -                            |
| 3371                | 3372     | -                            |
| 3372                | 3373     | -                            |
| 3373                | 3374     | -                            |
| 3374                | 3375     | -                            |
| 3375                | 3376     | -                            |
| 3376                | 3377     | -                            |
| 3377                | 3378     | -                            |
| 3378                | 3379     | -                            |
| 3379                | 3380     | -                            |
| 3380                | 3381     | -                            |
| 3381                | 3382     | -                            |
| 3382                | 3383     | -                            |
| 3383                | 3384     | -                            |
| 3384                | 3385     | -                            |
| 3385                | 3386     | -                            |
| 3386                | 3387     | -                            |
| 3387                | 3388     | -                            |
| 3388                | 3389     | -                            |
| 3389                | 3390     | -                            |
| 3390                | 3391     | -                            |
| 3391                | 3392     | -                            |
| 3392                | 3393     | -                            |
| 3393                | 3394     | -                            |
| 3394                | 3395     | -                            |
| 3395                | 3396     | -                            |
| 3396                | 3397     | -                            |
| 3397                | 3398     | -                            |
| 3398                | 3399     | -                            |
| 3399                | 3400     | -                            |
| 3400                | 3315     | -                            |
| 3401                | 3402     | -                            |
| 3402                | 3403     | -                            |
| 3403                | 3404     | -                            |
| 3404                | 3405     | -                            |

**ТЕКСТОВОЕ ОПИСАНИЕ**  
**местоположения границ населенных пунктов, территориальных зон**

| Прохождение границы |          | Описание прохождения границы |
|---------------------|----------|------------------------------|
| от точки            | до точки |                              |
| 1                   | 2        |                              |
| 3405                | 3406     | -                            |
| 3406                | 3407     | -                            |
| 3407                | 3408     | -                            |
| 3408                | 3409     | -                            |
| 3409                | 3410     | -                            |
| 3410                | 3411     | -                            |
| 3411                | 3412     | -                            |
| 3412                | 3413     | -                            |
| 3413                | 3414     | -                            |
| 3414                | 3415     | -                            |
| 3415                | 3416     | -                            |
| 3416                | 3417     | -                            |
| 3417                | 3418     | -                            |
| 3418                | 3419     | -                            |
| 3419                | 3420     | -                            |
| 3420                | 3421     | -                            |
| 3421                | 3422     | -                            |
| 3422                | 3423     | -                            |
| 3423                | 3424     | -                            |
| 3424                | 3425     | -                            |
| 3425                | 3426     | -                            |
| 3426                | 3427     | -                            |
| 3427                | 3428     | -                            |
| 3428                | 3429     | -                            |
| 3429                | 3430     | -                            |
| 3430                | 3431     | -                            |
| 3431                | 3432     | -                            |
| 3432                | 3433     | -                            |
| 3433                | 3434     | -                            |
| 3434                | 3435     | -                            |
| 3435                | 3436     | -                            |
| 3436                | 3437     | -                            |
| 3437                | 3438     | -                            |
| 3438                | 3401     | -                            |
| 3439                | 3440     | -                            |
| 3440                | 3441     | -                            |
| 3441                | 3442     | -                            |

**ТЕКСТОВОЕ ОПИСАНИЕ**  
**местоположения границ населенных пунктов, территориальных зон**

| Прохождение границы |          | Описание прохождения границы |
|---------------------|----------|------------------------------|
| от точки            | до точки |                              |
| 1                   | 2        |                              |
| 3442                | 3443     | -                            |
| 3443                | 3444     | -                            |
| 3444                | 3445     | -                            |
| 3445                | 3446     | -                            |
| 3446                | 3447     | -                            |
| 3447                | 3448     | -                            |
| 3448                | 3449     | -                            |
| 3449                | 3450     | -                            |
| 3450                | 3451     | -                            |
| 3451                | 3452     | -                            |
| 3452                | 3453     | -                            |
| 3453                | 3454     | -                            |
| 3454                | 3455     | -                            |
| 3455                | 3456     | -                            |
| 3456                | 3457     | -                            |
| 3457                | 3458     | -                            |
| 3458                | 3459     | -                            |
| 3459                | 3460     | -                            |
| 3460                | 3461     | -                            |
| 3461                | 3462     | -                            |
| 3462                | 3463     | -                            |
| 3463                | 3464     | -                            |
| 3464                | 3465     | -                            |
| 3465                | 3466     | -                            |
| 3466                | 3467     | -                            |
| 3467                | 3468     | -                            |
| 3468                | 3469     | -                            |
| 3469                | 3470     | -                            |
| 3470                | 3471     | -                            |
| 3471                | 3472     | -                            |
| 3472                | 3473     | -                            |
| 3473                | 3439     | -                            |
| 3474                | 3475     | -                            |
| 3475                | 3476     | -                            |
| 3476                | 3477     | -                            |
| 3477                | 3478     | -                            |
| 3478                | 3479     | -                            |

**ТЕКСТОВОЕ ОПИСАНИЕ**  
**местоположения границ населенных пунктов, территориальных зон**

| Прохождение границы |          | Описание прохождения границы |
|---------------------|----------|------------------------------|
| от точки            | до точки |                              |
| 1                   | 2        | 3                            |
| 3479                | 3480     | -                            |
| 3480                | 3481     | -                            |
| 3481                | 3482     | -                            |
| 3482                | 3483     | -                            |
| 3483                | 3484     | -                            |
| 3484                | 3485     | -                            |
| 3485                | 3486     | -                            |
| 3486                | 3487     | -                            |
| 3487                | 3488     | -                            |
| 3488                | 3489     | -                            |
| 3489                | 3490     | -                            |
| 3490                | 3491     | -                            |
| 3491                | 3492     | -                            |
| 3492                | 3493     | -                            |
| 3493                | 3494     | -                            |
| 3494                | 3495     | -                            |
| 3495                | 3496     | -                            |
| 3496                | 3497     | -                            |
| 3497                | 3498     | -                            |
| 3498                | 3499     | -                            |
| 3499                | 3500     | -                            |
| 3500                | 3501     | -                            |
| 3501                | 3502     | -                            |
| 3502                | 3503     | -                            |
| 3503                | 3504     | -                            |
| 3504                | 3505     | -                            |
| 3505                | 3506     | -                            |
| 3506                | 3507     | -                            |
| 3507                | 3508     | -                            |
| 3508                | 3509     | -                            |
| 3509                | 3510     | -                            |
| 3510                | 3511     | -                            |
| 3511                | 3512     | -                            |
| 3512                | 3513     | -                            |
| 3513                | 3514     | -                            |
| 3514                | 3515     | -                            |
| 3515                | 3516     | -                            |

**ТЕКСТОВОЕ ОПИСАНИЕ**  
**местоположения границ населенных пунктов, территориальных зон**

| Прохождение границы |          | Описание прохождения границы |
|---------------------|----------|------------------------------|
| от точки            | до точки |                              |
| 1                   | 2        | 3                            |
| 3516                | 3517     | -                            |
| 3517                | 3518     | -                            |
| 3518                | 3519     | -                            |
| 3519                | 3520     | -                            |
| 3520                | 3521     | -                            |
| 3521                | 3522     | -                            |
| 3522                | 3523     | -                            |
| 3523                | 3524     | -                            |
| 3524                | 3525     | -                            |
| 3525                | 3526     | -                            |
| 3526                | 3527     | -                            |
| 3527                | 3528     | -                            |
| 3528                | 3529     | -                            |
| 3529                | 3530     | -                            |
| 3530                | 3531     | -                            |
| 3531                | 3532     | -                            |
| 3532                | 3533     | -                            |
| 3533                | 3534     | -                            |
| 3534                | 3535     | -                            |
| 3535                | 3536     | -                            |
| 3536                | 3537     | -                            |
| 3537                | 3538     | -                            |
| 3538                | 3474     | -                            |
| 3539                | 3540     | -                            |
| 3540                | 3541     | -                            |
| 3541                | 3542     | -                            |
| 3542                | 3543     | -                            |
| 3543                | 3544     | -                            |
| 3544                | 3545     | -                            |
| 3545                | 3546     | -                            |
| 3546                | 3547     | -                            |
| 3547                | 3548     | -                            |
| 3548                | 3549     | -                            |
| 3549                | 3550     | -                            |
| 3550                | 3551     | -                            |
| 3551                | 3552     | -                            |
| 3552                | 3553     | -                            |

**ТЕКСТОВОЕ ОПИСАНИЕ**  
**местоположения границ населенных пунктов, территориальных зон**

| Прохождение границы |          | Описание прохождения границы |
|---------------------|----------|------------------------------|
| от точки            | до точки |                              |
| 1                   | 2        | 3                            |
| 3553                | 3554     | -                            |
| 3554                | 3555     | -                            |
| 3555                | 3556     | -                            |
| 3556                | 3557     | -                            |
| 3557                | 3558     | -                            |
| 3558                | 3559     | -                            |
| 3559                | 3560     | -                            |
| 3560                | 3561     | -                            |
| 3561                | 3562     | -                            |
| 3562                | 3563     | -                            |
| 3563                | 3564     | -                            |
| 3564                | 3565     | -                            |
| 3565                | 3566     | -                            |
| 3566                | 3567     | -                            |
| 3567                | 3568     | -                            |
| 3568                | 3569     | -                            |
| 3569                | 3570     | -                            |
| 3570                | 3571     | -                            |
| 3571                | 3572     | -                            |
| 3572                | 3573     | -                            |
| 3573                | 3574     | -                            |
| 3574                | 3575     | -                            |
| 3575                | 3576     | -                            |
| 3576                | 3577     | -                            |
| 3577                | 3578     | -                            |
| 3578                | 3579     | -                            |
| 3579                | 3580     | -                            |
| 3580                | 3581     | -                            |
| 3581                | 3582     | -                            |
| 3582                | 3583     | -                            |
| 3583                | 3584     | -                            |
| 3584                | 3585     | -                            |
| 3585                | 3586     | -                            |
| 3586                | 3587     | -                            |
| 3587                | 3588     | -                            |
| 3588                | 3589     | -                            |
| 3589                | 3590     | -                            |

**ТЕКСТОВОЕ ОПИСАНИЕ**  
**местоположения границ населенных пунктов, территориальных зон**

| Прохождение границы |          | Описание прохождения границы |
|---------------------|----------|------------------------------|
| от точки            | до точки |                              |
| 1                   | 2        |                              |
| 3590                | 3591     | -                            |
| 3591                | 3592     | -                            |
| 3592                | 3593     | -                            |
| 3593                | 3594     | -                            |
| 3594                | 3595     | -                            |
| 3595                | 3596     | -                            |
| 3596                | 3597     | -                            |
| 3597                | 3598     | -                            |
| 3598                | 3599     | -                            |
| 3599                | 3600     | -                            |
| 3600                | 3601     | -                            |
| 3601                | 3602     | -                            |
| 3602                | 3603     | -                            |
| 3603                | 3604     | -                            |
| 3604                | 3605     | -                            |
| 3605                | 3606     | -                            |
| 3606                | 3607     | -                            |
| 3607                | 3608     | -                            |
| 3608                | 3609     | -                            |
| 3609                | 3610     | -                            |
| 3610                | 3611     | -                            |
| 3611                | 3612     | -                            |
| 3612                | 3613     | -                            |
| 3613                | 3614     | -                            |
| 3614                | 3615     | -                            |
| 3615                | 3616     | -                            |
| 3616                | 3617     | -                            |
| 3617                | 3618     | -                            |
| 3618                | 3619     | -                            |
| 3619                | 3620     | -                            |
| 3620                | 3539     | -                            |
| 3621                | 3622     | -                            |
| 3622                | 3623     | -                            |
| 3623                | 3624     | -                            |
| 3624                | 3625     | -                            |
| 3625                | 3626     | -                            |
| 3626                | 3627     | -                            |



**ТЕКСТОВОЕ ОПИСАНИЕ**  
**местоположения границ населенных пунктов, территориальных зон**

| Прохождение границы |          | Описание прохождения границы |
|---------------------|----------|------------------------------|
| от точки            | до точки |                              |
| 1                   | 2        | 3                            |
| 3627                | 3628     | -                            |
| 3628                | 3629     | -                            |
| 3629                | 3630     | -                            |
| 3630                | 3631     | -                            |
| 3631                | 3632     | -                            |
| 3632                | 3633     | -                            |
| 3633                | 3634     | -                            |
| 3634                | 3635     | -                            |
| 3635                | 3636     | -                            |
| 3636                | 3637     | -                            |
| 3637                | 3638     | -                            |
| 3638                | 3639     | -                            |
| 3639                | 3640     | -                            |
| 3640                | 3641     | -                            |
| 3641                | 3642     | -                            |
| 3642                | 3643     | -                            |
| 3643                | 3644     | -                            |
| 3644                | 3645     | -                            |
| 3645                | 3646     | -                            |
| 3646                | 3647     | -                            |
| 3647                | 3648     | -                            |
| 3648                | 3649     | -                            |
| 3649                | 3650     | -                            |
| 3650                | 3651     | -                            |
| 3651                | 3652     | -                            |
| 3652                | 3653     | -                            |
| 3653                | 3654     | -                            |
| 3654                | 3655     | -                            |
| 3655                | 3656     | -                            |
| 3656                | 3657     | -                            |
| 3657                | 3658     | -                            |
| 3658                | 3659     | -                            |
| 3659                | 3660     | -                            |
| 3660                | 3661     | -                            |
| 3661                | 3662     | -                            |
| 3662                | 3663     | -                            |
| 3663                | 3664     | -                            |

**ТЕКСТОВОЕ ОПИСАНИЕ**  
**местоположения границ населенных пунктов, территориальных зон**

| Прохождение границы |          | Описание прохождения границы |
|---------------------|----------|------------------------------|
| от точки            | до точки |                              |
| 1                   | 2        | 3                            |
| 3664                | 3665     | -                            |
| 3665                | 3666     | -                            |
| 3666                | 3667     | -                            |
| 3667                | 3668     | -                            |
| 3668                | 3669     | -                            |
| 3669                | 3670     | -                            |
| 3670                | 3671     | -                            |
| 3671                | 3672     | -                            |
| 3672                | 3673     | -                            |
| 3673                | 3674     | -                            |
| 3674                | 3675     | -                            |
| 3675                | 3676     | -                            |
| 3676                | 3677     | -                            |
| 3677                | 3678     | -                            |
| 3678                | 3679     | -                            |
| 3679                | 3680     | -                            |
| 3680                | 3681     | -                            |
| 3681                | 3682     | -                            |
| 3682                | 3683     | -                            |
| 3683                | 3684     | -                            |
| 3684                | 3685     | -                            |
| 3685                | 3686     | -                            |
| 3686                | 3687     | -                            |
| 3687                | 3688     | -                            |
| 3688                | 3689     | -                            |
| 3689                | 3690     | -                            |
| 3690                | 3691     | -                            |
| 3691                | 3692     | -                            |
| 3692                | 3693     | -                            |
| 3693                | 3694     | -                            |
| 3694                | 3695     | -                            |
| 3695                | 3696     | -                            |
| 3696                | 3697     | -                            |
| 3697                | 3698     | -                            |
| 3698                | 3699     | -                            |
| 3699                | 3700     | -                            |
| 3700                | 3701     | -                            |

**ТЕКСТОВОЕ ОПИСАНИЕ**  
**местоположения границ населенных пунктов, территориальных зон**

| Прохождение границы |          | Описание прохождения границы |
|---------------------|----------|------------------------------|
| от точки            | до точки |                              |
| 1                   | 2        | 3                            |
| 3701                | 3702     | -                            |
| 3702                | 3703     | -                            |
| 3703                | 3704     | -                            |
| 3704                | 3621     | -                            |
| 3705                | 3706     | -                            |
| 3706                | 3707     | -                            |
| 3707                | 3708     | -                            |
| 3708                | 3709     | -                            |
| 3709                | 3710     | -                            |
| 3710                | 3711     | -                            |
| 3711                | 3712     | -                            |
| 3712                | 3713     | -                            |
| 3713                | 3714     | -                            |
| 3714                | 3715     | -                            |
| 3715                | 3716     | -                            |
| 3716                | 3717     | -                            |
| 3717                | 3718     | -                            |
| 3718                | 3719     | -                            |
| 3719                | 3720     | -                            |
| 3720                | 3721     | -                            |
| 3721                | 3722     | -                            |
| 3722                | 3723     | -                            |
| 3723                | 3724     | -                            |
| 3724                | 3725     | -                            |
| 3725                | 3726     | -                            |
| 3726                | 3727     | -                            |
| 3727                | 3728     | -                            |
| 3728                | 3729     | -                            |
| 3729                | 3730     | -                            |
| 3730                | 3731     | -                            |
| 3731                | 3732     | -                            |
| 3732                | 3733     | -                            |
| 3733                | 3734     | -                            |
| 3734                | 3735     | -                            |
| 3735                | 3736     | -                            |
| 3736                | 3737     | -                            |
| 3737                | 3738     | -                            |

**ТЕКСТОВОЕ ОПИСАНИЕ**  
**местоположения границ населенных пунктов, территориальных зон**

| Прохождение границы |          | Описание прохождения границы |
|---------------------|----------|------------------------------|
| от точки            | до точки |                              |
| 1                   | 2        | 3                            |
| 3738                | 3739     | -                            |
| 3739                | 3740     | -                            |
| 3740                | 3741     | -                            |
| 3741                | 3742     | -                            |
| 3742                | 3743     | -                            |
| 3743                | 3744     | -                            |
| 3744                | 3745     | -                            |
| 3745                | 3746     | -                            |
| 3746                | 3747     | -                            |
| 3747                | 3748     | -                            |
| 3748                | 3749     | -                            |
| 3749                | 3750     | -                            |
| 3750                | 3751     | -                            |
| 3751                | 3752     | -                            |
| 3752                | 3753     | -                            |
| 3753                | 3754     | -                            |
| 3754                | 3755     | -                            |
| 3755                | 3756     | -                            |
| 3756                | 3757     | -                            |
| 3757                | 3758     | -                            |
| 3758                | 3759     | -                            |
| 3759                | 3760     | -                            |
| 3760                | 3761     | -                            |
| 3761                | 3762     | -                            |
| 3762                | 3763     | -                            |
| 3763                | 3764     | -                            |
| 3764                | 3765     | -                            |
| 3765                | 3766     | -                            |
| 3766                | 3767     | -                            |
| 3767                | 3768     | -                            |
| 3768                | 3769     | -                            |
| 3769                | 3770     | -                            |
| 3770                | 3771     | -                            |
| 3771                | 3772     | -                            |
| 3772                | 3773     | -                            |
| 3773                | 3774     | -                            |
| 3774                | 3775     | -                            |

**ТЕКСТОВОЕ ОПИСАНИЕ**  
**местоположения границ населенных пунктов, территориальных зон**

| Прохождение границы |          | Описание прохождения границы |
|---------------------|----------|------------------------------|
| от точки            | до точки |                              |
| 1                   | 2        |                              |
| 3775                | 3776     | -                            |
| 3776                | 3777     | -                            |
| 3777                | 3778     | -                            |
| 3778                | 3779     | -                            |
| 3779                | 3780     | -                            |
| 3780                | 3781     | -                            |
| 3781                | 3782     | -                            |
| 3782                | 3783     | -                            |
| 3783                | 3784     | -                            |
| 3784                | 3785     | -                            |
| 3785                | 3786     | -                            |
| 3786                | 3787     | -                            |
| 3787                | 3788     | -                            |
| 3788                | 3789     | -                            |
| 3789                | 3790     | -                            |
| 3790                | 3791     | -                            |
| 3791                | 3792     | -                            |
| 3792                | 3793     | -                            |
| 3793                | 3794     | -                            |
| 3794                | 3795     | -                            |
| 3795                | 3796     | -                            |
| 3796                | 3797     | -                            |
| 3797                | 3798     | -                            |
| 3798                | 3799     | -                            |
| 3799                | 3800     | -                            |
| 3800                | 3801     | -                            |
| 3801                | 3802     | -                            |
| 3802                | 3803     | -                            |
| 3803                | 3804     | -                            |
| 3804                | 3805     | -                            |
| 3805                | 3806     | -                            |
| 3806                | 3807     | -                            |
| 3807                | 3808     | -                            |
| 3808                | 3809     | -                            |
| 3809                | 3810     | -                            |
| 3810                | 3811     | -                            |
| 3811                | 3812     | -                            |

**ТЕКСТОВОЕ ОПИСАНИЕ**  
**местоположения границ населенных пунктов, территориальных зон**

| Прохождение границы |          | Описание прохождения границы |
|---------------------|----------|------------------------------|
| от точки            | до точки |                              |
| 1                   | 2        | 3                            |
| 3812                | 3813     | -                            |
| 3813                | 3814     | -                            |
| 3814                | 3815     | -                            |
| 3815                | 3816     | -                            |
| 3816                | 3817     | -                            |
| 3817                | 3705     | -                            |
| 3818                | 3819     | -                            |
| 3819                | 3820     | -                            |
| 3820                | 3821     | -                            |
| 3821                | 3822     | -                            |
| 3822                | 3823     | -                            |
| 3823                | 3824     | -                            |
| 3824                | 3825     | -                            |
| 3825                | 3826     | -                            |
| 3826                | 3827     | -                            |
| 3827                | 3828     | -                            |
| 3828                | 3829     | -                            |
| 3829                | 3830     | -                            |
| 3830                | 3831     | -                            |
| 3831                | 3832     | -                            |
| 3832                | 3833     | -                            |
| 3833                | 3834     | -                            |
| 3834                | 3835     | -                            |
| 3835                | 3836     | -                            |
| 3836                | 3837     | -                            |
| 3837                | 3838     | -                            |
| 3838                | 3839     | -                            |
| 3839                | 3840     | -                            |
| 3840                | 3841     | -                            |
| 3841                | 3842     | -                            |
| 3842                | 3843     | -                            |
| 3843                | 3844     | -                            |
| 3844                | 3845     | -                            |
| 3845                | 3846     | -                            |
| 3846                | 3847     | -                            |
| 3847                | 3848     | -                            |
| 3848                | 3849     | -                            |

**ТЕКСТОВОЕ ОПИСАНИЕ**  
**местоположения границ населенных пунктов, территориальных зон**

| Прохождение границы |          | Описание прохождения границы |
|---------------------|----------|------------------------------|
| от точки            | до точки |                              |
| 1                   | 2        |                              |
| 3849                | 3850     | -                            |
| 3850                | 3851     | -                            |
| 3851                | 3852     | -                            |
| 3852                | 3853     | -                            |
| 3853                | 3854     | -                            |
| 3854                | 3855     | -                            |
| 3855                | 3856     | -                            |
| 3856                | 3857     | -                            |
| 3857                | 3818     | -                            |
| 3858                | 3859     | -                            |
| 3859                | 3860     | -                            |
| 3860                | 3861     | -                            |
| 3861                | 3862     | -                            |
| 3862                | 3863     | -                            |
| 3863                | 3864     | -                            |
| 3864                | 3865     | -                            |
| 3865                | 3866     | -                            |
| 3866                | 3867     | -                            |
| 3867                | 3868     | -                            |
| 3868                | 3869     | -                            |
| 3869                | 3870     | -                            |
| 3870                | 3871     | -                            |
| 3871                | 3872     | -                            |
| 3872                | 3873     | -                            |
| 3873                | 3874     | -                            |
| 3874                | 3875     | -                            |
| 3875                | 3876     | -                            |
| 3876                | 3877     | -                            |
| 3877                | 3878     | -                            |
| 3878                | 3879     | -                            |
| 3879                | 3880     | -                            |
| 3880                | 3881     | -                            |
| 3881                | 3882     | -                            |
| 3882                | 3883     | -                            |
| 3883                | 3884     | -                            |
| 3884                | 3885     | -                            |
| 3885                | 3886     | -                            |

**ТЕКСТОВОЕ ОПИСАНИЕ**  
**местоположения границ населенных пунктов, территориальных зон**

| Прохождение границы |          | Описание прохождения границы |
|---------------------|----------|------------------------------|
| от точки            | до точки |                              |
| 1                   | 2        |                              |
| 3886                | 3887     | -                            |
| 3887                | 3888     | -                            |
| 3888                | 3889     | -                            |
| 3889                | 3890     | -                            |
| 3890                | 3858     | -                            |
| 3891                | 3892     | -                            |
| 3892                | 3893     | -                            |
| 3893                | 3894     | -                            |
| 3894                | 3895     | -                            |
| 3895                | 3896     | -                            |
| 3896                | 3897     | -                            |
| 3897                | 3898     | -                            |
| 3898                | 3899     | -                            |
| 3899                | 3900     | -                            |
| 3900                | 3901     | -                            |
| 3901                | 3902     | -                            |
| 3902                | 3903     | -                            |
| 3903                | 3904     | -                            |
| 3904                | 3905     | -                            |
| 3905                | 3906     | -                            |
| 3906                | 3907     | -                            |
| 3907                | 3908     | -                            |
| 3908                | 3909     | -                            |
| 3909                | 3910     | -                            |
| 3910                | 3911     | -                            |
| 3911                | 3912     | -                            |
| 3912                | 3913     | -                            |
| 3913                | 3914     | -                            |
| 3914                | 3915     | -                            |
| 3915                | 3916     | -                            |
| 3916                | 3917     | -                            |
| 3917                | 3918     | -                            |
| 3918                | 3919     | -                            |
| 3919                | 3920     | -                            |
| 3920                | 3921     | -                            |
| 3921                | 3922     | -                            |
| 3922                | 3923     | -                            |



**ТЕКСТОВОЕ ОПИСАНИЕ**  
**местоположения границ населенных пунктов, территориальных зон**

| Прохождение границы |          | Описание прохождения границы |
|---------------------|----------|------------------------------|
| от точки            | до точки |                              |
| 1                   | 2        |                              |
| 3923                | 3924     | -                            |
| 3924                | 3925     | -                            |
| 3925                | 3926     | -                            |
| 3926                | 3927     | -                            |
| 3927                | 3928     | -                            |
| 3928                | 3929     | -                            |
| 3929                | 3930     | -                            |
| 3930                | 3931     | -                            |
| 3931                | 3932     | -                            |
| 3932                | 3933     | -                            |
| 3933                | 3934     | -                            |
| 3934                | 3935     | -                            |
| 3935                | 3936     | -                            |
| 3936                | 3937     | -                            |
| 3937                | 3938     | -                            |
| 3938                | 3939     | -                            |
| 3939                | 3940     | -                            |
| 3940                | 3941     | -                            |
| 3941                | 3942     | -                            |
| 3942                | 3943     | -                            |
| 3943                | 3944     | -                            |
| 3944                | 3945     | -                            |
| 3945                | 3946     | -                            |
| 3946                | 3947     | -                            |
| 3947                | 3948     | -                            |
| 3948                | 3949     | -                            |
| 3949                | 3950     | -                            |
| 3950                | 3951     | -                            |
| 3951                | 3952     | -                            |
| 3952                | 3953     | -                            |
| 3953                | 3954     | -                            |
| 3954                | 3955     | -                            |
| 3955                | 3956     | -                            |
| 3956                | 3957     | -                            |
| 3957                | 3958     | -                            |
| 3958                | 3959     | -                            |
| 3959                | 3960     | -                            |

**ТЕКСТОВОЕ ОПИСАНИЕ**  
**местоположения границ населенных пунктов, территориальных зон**

| Прохождение границы |          | Описание прохождения границы |
|---------------------|----------|------------------------------|
| от точки            | до точки |                              |
| 1                   | 2        |                              |
| 3960                | 3961     | -                            |
| 3961                | 3962     | -                            |
| 3962                | 3963     | -                            |
| 3963                | 3964     | -                            |
| 3964                | 3965     | -                            |
| 3965                | 3966     | -                            |
| 3966                | 3967     | -                            |
| 3967                | 3968     | -                            |
| 3968                | 3969     | -                            |
| 3969                | 3970     | -                            |
| 3970                | 3971     | -                            |
| 3971                | 3972     | -                            |
| 3972                | 3973     | -                            |
| 3973                | 3974     | -                            |
| 3974                | 3975     | -                            |
| 3975                | 3976     | -                            |
| 3976                | 3977     | -                            |
| 3977                | 3978     | -                            |
| 3978                | 3979     | -                            |
| 3979                | 3980     | -                            |
| 3980                | 3981     | -                            |
| 3981                | 3982     | -                            |
| 3982                | 3983     | -                            |
| 3983                | 3984     | -                            |
| 3984                | 3985     | -                            |
| 3985                | 3986     | -                            |
| 3986                | 3987     | -                            |
| 3987                | 3988     | -                            |
| 3988                | 3989     | -                            |
| 3989                | 3990     | -                            |
| 3990                | 3991     | -                            |
| 3991                | 3992     | -                            |
| 3992                | 3993     | -                            |
| 3993                | 3994     | -                            |
| 3994                | 3995     | -                            |
| 3995                | 3996     | -                            |
| 3996                | 3997     | -                            |

**ТЕКСТОВОЕ ОПИСАНИЕ**  
**местоположения границ населенных пунктов, территориальных зон**

| Прохождение границы |          | Описание прохождения границы |
|---------------------|----------|------------------------------|
| от точки            | до точки |                              |
| 1                   | 2        | 3                            |
| 3997                | 3891     | -                            |
| 3998                | 3999     | -                            |
| 3999                | 4000     | -                            |
| 4000                | 4001     | -                            |
| 4001                | 4002     | -                            |
| 4002                | 4003     | -                            |
| 4003                | 4004     | -                            |
| 4004                | 4005     | -                            |
| 4005                | 4006     | -                            |
| 4006                | 4007     | -                            |
| 4007                | 4008     | -                            |
| 4008                | 4009     | -                            |
| 4009                | 4010     | -                            |
| 4010                | 4011     | -                            |
| 4011                | 4012     | -                            |
| 4012                | 4013     | -                            |
| 4013                | 4014     | -                            |
| 4014                | 4015     | -                            |
| 4015                | 4016     | -                            |
| 4016                | 4017     | -                            |
| 4017                | 4018     | -                            |
| 4018                | 4019     | -                            |
| 4019                | 4020     | -                            |
| 4020                | 4021     | -                            |
| 4021                | 4022     | -                            |
| 4022                | 4023     | -                            |
| 4023                | 4024     | -                            |
| 4024                | 4025     | -                            |
| 4025                | 4026     | -                            |
| 4026                | 4027     | -                            |
| 4027                | 4028     | -                            |
| 4028                | 4029     | -                            |
| 4029                | 4030     | -                            |
| 4030                | 4031     | -                            |
| 4031                | 4032     | -                            |
| 4032                | 4033     | -                            |
| 4033                | 4034     | -                            |

**ТЕКСТОВОЕ ОПИСАНИЕ**  
**местоположения границ населенных пунктов, территориальных зон**

| Прохождение границы |          | Описание прохождения границы |
|---------------------|----------|------------------------------|
| от точки            | до точки |                              |
| 1                   | 2        | 3                            |
| 4034                | 4035     | -                            |
| 4035                | 4036     | -                            |
| 4036                | 4037     | -                            |
| 4037                | 4038     | -                            |
| 4038                | 4039     | -                            |
| 4039                | 4040     | -                            |
| 4040                | 4041     | -                            |
| 4041                | 4042     | -                            |
| 4042                | 4043     | -                            |
| 4043                | 4044     | -                            |
| 4044                | 4045     | -                            |
| 4045                | 4046     | -                            |
| 4046                | 4047     | -                            |
| 4047                | 4048     | -                            |
| 4048                | 4049     | -                            |
| 4049                | 4050     | -                            |
| 4050                | 4051     | -                            |
| 4051                | 4052     | -                            |
| 4052                | 4053     | -                            |
| 4053                | 4054     | -                            |
| 4054                | 4055     | -                            |
| 4055                | 4056     | -                            |
| 4056                | 4057     | -                            |
| 4057                | 4058     | -                            |
| 4058                | 4059     | -                            |
| 4059                | 4060     | -                            |
| 4060                | 4061     | -                            |
| 4061                | 4062     | -                            |
| 4062                | 4063     | -                            |
| 4063                | 4064     | -                            |
| 4064                | 4065     | -                            |
| 4065                | 4066     | -                            |
| 4066                | 4067     | -                            |
| 4067                | 4068     | -                            |
| 4068                | 4069     | -                            |
| 4069                | 4070     | -                            |
| 4070                | 4071     | -                            |

**ТЕКСТОВОЕ ОПИСАНИЕ**  
**местоположения границ населенных пунктов, территориальных зон**

| Прохождение границы |          | Описание прохождения границы |
|---------------------|----------|------------------------------|
| от точки            | до точки |                              |
| 1                   | 2        | 3                            |
| 4071                | 4072     | -                            |
| 4072                | 4073     | -                            |
| 4073                | 4074     | -                            |
| 4074                | 4075     | -                            |
| 4075                | 4076     | -                            |
| 4076                | 4077     | -                            |
| 4077                | 4078     | -                            |
| 4078                | 4079     | -                            |
| 4079                | 4080     | -                            |
| 4080                | 4081     | -                            |
| 4081                | 4082     | -                            |
| 4082                | 4083     | -                            |
| 4083                | 4084     | -                            |
| 4084                | 4085     | -                            |
| 4085                | 4086     | -                            |
| 4086                | 4087     | -                            |
| 4087                | 4088     | -                            |
| 4088                | 4089     | -                            |
| 4089                | 4090     | -                            |
| 4090                | 4091     | -                            |
| 4091                | 4092     | -                            |
| 4092                | 4093     | -                            |
| 4093                | 4094     | -                            |
| 4094                | 4095     | -                            |
| 4095                | 4096     | -                            |
| 4096                | 4097     | -                            |
| 4097                | 4098     | -                            |
| 4098                | 4099     | -                            |
| 4099                | 4100     | -                            |
| 4100                | 4101     | -                            |
| 4101                | 4102     | -                            |
| 4102                | 4103     | -                            |
| 4103                | 4104     | -                            |
| 4104                | 4105     | -                            |
| 4105                | 4106     | -                            |
| 4106                | 4107     | -                            |
| 4107                | 4108     | -                            |

**ТЕКСТОВОЕ ОПИСАНИЕ**  
**местоположения границ населенных пунктов, территориальных зон**

| Прохождение границы |          | Описание прохождения границы |
|---------------------|----------|------------------------------|
| от точки            | до точки |                              |
| 1                   | 2        |                              |
| 4108                | 4109     | -                            |
| 4109                | 4110     | -                            |
| 4110                | 4111     | -                            |
| 4111                | 4112     | -                            |
| 4112                | 4113     | -                            |
| 4113                | 4114     | -                            |
| 4114                | 4115     | -                            |
| 4115                | 4116     | -                            |
| 4116                | 4117     | -                            |
| 4117                | 4118     | -                            |
| 4118                | 4119     | -                            |
| 4119                | 4120     | -                            |
| 4120                | 4121     | -                            |
| 4121                | 4122     | -                            |
| 4122                | 4123     | -                            |
| 4123                | 4124     | -                            |
| 4124                | 4125     | -                            |
| 4125                | 4126     | -                            |
| 4126                | 3998     | -                            |
| 4127                | 4128     | -                            |
| 4128                | 4129     | -                            |
| 4129                | 4130     | -                            |
| 4130                | 4131     | -                            |
| 4131                | 4132     | -                            |
| 4132                | 4133     | -                            |
| 4133                | 4134     | -                            |
| 4134                | 4135     | -                            |
| 4135                | 4136     | -                            |
| 4136                | 4137     | -                            |
| 4137                | 4138     | -                            |
| 4138                | 4139     | -                            |
| 4139                | 4140     | -                            |
| 4140                | 4141     | -                            |
| 4141                | 4142     | -                            |
| 4142                | 4143     | -                            |
| 4143                | 4144     | -                            |
| 4144                | 4145     | -                            |

**ТЕКСТОВОЕ ОПИСАНИЕ**  
**местоположения границ населенных пунктов, территориальных зон**

| Прохождение границы |          | Описание прохождения границы |
|---------------------|----------|------------------------------|
| от точки            | до точки |                              |
| 1                   | 2        | 3                            |
| 4145                | 4146     | -                            |
| 4146                | 4147     | -                            |
| 4147                | 4127     | -                            |
| 4148                | 4149     | -                            |
| 4149                | 4150     | -                            |
| 4150                | 4151     | -                            |
| 4151                | 4152     | -                            |
| 4152                | 4153     | -                            |
| 4153                | 4154     | -                            |
| 4154                | 4155     | -                            |
| 4155                | 4156     | -                            |
| 4156                | 4157     | -                            |
| 4157                | 4158     | -                            |
| 4158                | 4159     | -                            |
| 4159                | 4160     | -                            |
| 4160                | 4161     | -                            |
| 4161                | 4162     | -                            |
| 4162                | 4163     | -                            |
| 4163                | 4164     | -                            |
| 4164                | 4165     | -                            |
| 4165                | 4166     | -                            |
| 4166                | 4167     | -                            |
| 4167                | 4168     | -                            |
| 4168                | 4169     | -                            |
| 4169                | 4170     | -                            |
| 4170                | 4171     | -                            |
| 4171                | 4172     | -                            |
| 4172                | 4173     | -                            |
| 4173                | 4174     | -                            |
| 4174                | 4175     | -                            |
| 4175                | 4176     | -                            |
| 4176                | 4177     | -                            |
| 4177                | 4178     | -                            |
| 4178                | 4179     | -                            |
| 4179                | 4180     | -                            |
| 4180                | 4181     | -                            |
| 4181                | 4182     | -                            |

**ТЕКСТОВОЕ ОПИСАНИЕ**  
**местоположения границ населенных пунктов, территориальных зон**

| Прохождение границы |          | Описание прохождения границы |
|---------------------|----------|------------------------------|
| от точки            | до точки |                              |
| 1                   | 2        | 3                            |
| 4182                | 4183     | -                            |
| 4183                | 4184     | -                            |
| 4184                | 4185     | -                            |
| 4185                | 4186     | -                            |
| 4186                | 4187     | -                            |
| 4187                | 4188     | -                            |
| 4188                | 4189     | -                            |
| 4189                | 4190     | -                            |
| 4190                | 4191     | -                            |
| 4191                | 4192     | -                            |
| 4192                | 4193     | -                            |
| 4193                | 4194     | -                            |
| 4194                | 4195     | -                            |
| 4195                | 4196     | -                            |
| 4196                | 4197     | -                            |
| 4197                | 4198     | -                            |
| 4198                | 4199     | -                            |
| 4199                | 4200     | -                            |
| 4200                | 4201     | -                            |
| 4201                | 4202     | -                            |
| 4202                | 4203     | -                            |
| 4203                | 4204     | -                            |
| 4204                | 4205     | -                            |
| 4205                | 4148     | -                            |
| 4206                | 4207     | -                            |
| 4207                | 4208     | -                            |
| 4208                | 4209     | -                            |
| 4209                | 4210     | -                            |
| 4210                | 4211     | -                            |
| 4211                | 4212     | -                            |
| 4212                | 4213     | -                            |
| 4213                | 4214     | -                            |
| 4214                | 4215     | -                            |
| 4215                | 4216     | -                            |
| 4216                | 4217     | -                            |
| 4217                | 4218     | -                            |
| 4218                | 4219     | -                            |



**ТЕКСТОВОЕ ОПИСАНИЕ**  
**местоположения границ населенных пунктов, территориальных зон**

| Прохождение границы |          | Описание прохождения границы |
|---------------------|----------|------------------------------|
| от точки            | до точки |                              |
| 1                   | 2        | 3                            |
| 4219                | 4220     | -                            |
| 4220                | 4221     | -                            |
| 4221                | 4222     | -                            |
| 4222                | 4223     | -                            |
| 4223                | 4224     | -                            |
| 4224                | 4225     | -                            |
| 4225                | 4226     | -                            |
| 4226                | 4227     | -                            |
| 4227                | 4228     | -                            |
| 4228                | 4229     | -                            |
| 4229                | 4230     | -                            |
| 4230                | 4231     | -                            |
| 4231                | 4232     | -                            |
| 4232                | 4233     | -                            |
| 4233                | 4234     | -                            |
| 4234                | 4235     | -                            |
| 4235                | 4236     | -                            |
| 4236                | 4237     | -                            |
| 4237                | 4238     | -                            |
| 4238                | 4239     | -                            |
| 4239                | 4240     | -                            |
| 4240                | 4241     | -                            |
| 4241                | 4242     | -                            |
| 4242                | 4243     | -                            |
| 4243                | 4244     | -                            |
| 4244                | 4245     | -                            |
| 4245                | 4246     | -                            |
| 4246                | 4247     | -                            |
| 4247                | 4248     | -                            |
| 4248                | 4249     | -                            |
| 4249                | 4250     | -                            |
| 4250                | 4251     | -                            |
| 4251                | 4252     | -                            |
| 4252                | 4253     | -                            |
| 4253                | 4254     | -                            |
| 4254                | 4255     | -                            |
| 4255                | 4256     | -                            |

**ТЕКСТОВОЕ ОПИСАНИЕ**  
**местоположения границ населенных пунктов, территориальных зон**

| Прохождение границы |          | Описание прохождения границы |
|---------------------|----------|------------------------------|
| от точки            | до точки |                              |
| 1                   | 2        |                              |
| 4256                | 4257     | -                            |
| 4257                | 4258     | -                            |
| 4258                | 4259     | -                            |
| 4259                | 4260     | -                            |
| 4260                | 4261     | -                            |
| 4261                | 4262     | -                            |
| 4262                | 4263     | -                            |
| 4263                | 4264     | -                            |
| 4264                | 4265     | -                            |
| 4265                | 4266     | -                            |
| 4266                | 4267     | -                            |
| 4267                | 4268     | -                            |
| 4268                | 4269     | -                            |
| 4269                | 4270     | -                            |
| 4270                | 4271     | -                            |
| 4271                | 4272     | -                            |
| 4272                | 4206     | -                            |
| 4273                | 4274     | -                            |
| 4274                | 4275     | -                            |
| 4275                | 4276     | -                            |
| 4276                | 4277     | -                            |
| 4277                | 4278     | -                            |
| 4278                | 4279     | -                            |
| 4279                | 4280     | -                            |
| 4280                | 4281     | -                            |
| 4281                | 4282     | -                            |
| 4282                | 4283     | -                            |
| 4283                | 4284     | -                            |
| 4284                | 4285     | -                            |
| 4285                | 4286     | -                            |
| 4286                | 4287     | -                            |
| 4287                | 4288     | -                            |
| 4288                | 4289     | -                            |
| 4289                | 4290     | -                            |
| 4290                | 4291     | -                            |
| 4291                | 4292     | -                            |
| 4292                | 4293     | -                            |

**ТЕКСТОВОЕ ОПИСАНИЕ**  
**местоположения границ населенных пунктов, территориальных зон**

| Прохождение границы |          | Описание прохождения границы |
|---------------------|----------|------------------------------|
| от точки            | до точки |                              |
| 1                   | 2        |                              |
| 4293                | 4294     | -                            |
| 4294                | 4295     | -                            |
| 4295                | 4296     | -                            |
| 4296                | 4297     | -                            |
| 4297                | 4298     | -                            |
| 4298                | 4299     | -                            |
| 4299                | 4300     | -                            |
| 4300                | 4301     | -                            |
| 4301                | 4302     | -                            |
| 4302                | 4303     | -                            |
| 4303                | 4304     | -                            |
| 4304                | 4305     | -                            |
| 4305                | 4306     | -                            |
| 4306                | 4307     | -                            |
| 4307                | 4308     | -                            |
| 4308                | 4309     | -                            |
| 4309                | 4310     | -                            |
| 4310                | 4311     | -                            |
| 4311                | 4312     | -                            |
| 4312                | 4313     | -                            |
| 4313                | 4314     | -                            |
| 4314                | 4315     | -                            |
| 4315                | 4316     | -                            |
| 4316                | 4317     | -                            |
| 4317                | 4318     | -                            |
| 4318                | 4319     | -                            |
| 4319                | 4320     | -                            |
| 4320                | 4321     | -                            |
| 4321                | 4322     | -                            |
| 4322                | 4323     | -                            |
| 4323                | 4324     | -                            |
| 4324                | 4325     | -                            |
| 4325                | 4326     | -                            |
| 4326                | 4327     | -                            |
| 4327                | 4328     | -                            |
| 4328                | 4329     | -                            |
| 4329                | 4330     | -                            |

**ТЕКСТОВОЕ ОПИСАНИЕ**  
**местоположения границ населенных пунктов, территориальных зон**

| Прохождение границы |          | Описание прохождения границы |
|---------------------|----------|------------------------------|
| от точки            | до точки |                              |
| 1                   | 2        |                              |
| 4330                | 4331     | -                            |
| 4331                | 4332     | -                            |
| 4332                | 4333     | -                            |
| 4333                | 4334     | -                            |
| 4334                | 4335     | -                            |
| 4335                | 4336     | -                            |
| 4336                | 4337     | -                            |
| 4337                | 4338     | -                            |
| 4338                | 4339     | -                            |
| 4339                | 4340     | -                            |
| 4340                | 4341     | -                            |
| 4341                | 4342     | -                            |
| 4342                | 4343     | -                            |
| 4343                | 4344     | -                            |
| 4344                | 4345     | -                            |
| 4345                | 4273     | -                            |
| 4346                | 4347     | -                            |
| 4347                | 4348     | -                            |
| 4348                | 4349     | -                            |
| 4349                | 4350     | -                            |
| 4350                | 4351     | -                            |
| 4351                | 4352     | -                            |
| 4352                | 4353     | -                            |
| 4353                | 4354     | -                            |
| 4354                | 4355     | -                            |
| 4355                | 4356     | -                            |
| 4356                | 4357     | -                            |
| 4357                | 4358     | -                            |
| 4358                | 4359     | -                            |
| 4359                | 4360     | -                            |
| 4360                | 4361     | -                            |
| 4361                | 4362     | -                            |
| 4362                | 4363     | -                            |
| 4363                | 4364     | -                            |
| 4364                | 4365     | -                            |
| 4365                | 4366     | -                            |
| 4366                | 4367     | -                            |

**ТЕКСТОВОЕ ОПИСАНИЕ**  
**местоположения границ населенных пунктов, территориальных зон**

| Прохождение границы |          | Описание прохождения границы |
|---------------------|----------|------------------------------|
| от точки            | до точки |                              |
| 1                   | 2        |                              |
| 4367                | 4368     | -                            |
| 4368                | 4369     | -                            |
| 4369                | 4370     | -                            |
| 4370                | 4371     | -                            |
| 4371                | 4372     | -                            |
| 4372                | 4373     | -                            |
| 4373                | 4374     | -                            |
| 4374                | 4375     | -                            |
| 4375                | 4376     | -                            |
| 4376                | 4377     | -                            |
| 4377                | 4378     | -                            |
| 4378                | 4379     | -                            |
| 4379                | 4380     | -                            |
| 4380                | 4381     | -                            |
| 4381                | 4382     | -                            |
| 4382                | 4383     | -                            |
| 4383                | 4384     | -                            |
| 4384                | 4385     | -                            |
| 4385                | 4386     | -                            |
| 4386                | 4387     | -                            |
| 4387                | 4388     | -                            |
| 4388                | 4389     | -                            |
| 4389                | 4390     | -                            |
| 4390                | 4391     | -                            |
| 4391                | 4392     | -                            |
| 4392                | 4393     | -                            |
| 4393                | 4394     | -                            |
| 4394                | 4395     | -                            |
| 4395                | 4396     | -                            |
| 4396                | 4397     | -                            |
| 4397                | 4398     | -                            |
| 4398                | 4399     | -                            |
| 4399                | 4400     | -                            |
| 4400                | 4401     | -                            |
| 4401                | 4402     | -                            |
| 4402                | 4403     | -                            |
| 4403                | 4404     | -                            |

**ТЕКСТОВОЕ ОПИСАНИЕ**  
**местоположения границ населенных пунктов, территориальных зон**

| Прохождение границы |          | Описание прохождения границы |
|---------------------|----------|------------------------------|
| от точки            | до точки |                              |
| 1                   | 2        |                              |
| 4404                | 4405     | -                            |
| 4405                | 4406     | -                            |
| 4406                | 4407     | -                            |
| 4407                | 4408     | -                            |
| 4408                | 4409     | -                            |
| 4409                | 4410     | -                            |
| 4410                | 4411     | -                            |
| 4411                | 4412     | -                            |
| 4412                | 4413     | -                            |
| 4413                | 4414     | -                            |
| 4414                | 4415     | -                            |
| 4415                | 4416     | -                            |
| 4416                | 4417     | -                            |
| 4417                | 4418     | -                            |
| 4418                | 4419     | -                            |
| 4419                | 4420     | -                            |
| 4420                | 4346     | -                            |
| 4421                | 4422     | -                            |
| 4422                | 4423     | -                            |
| 4423                | 4424     | -                            |
| 4424                | 4425     | -                            |
| 4425                | 4426     | -                            |
| 4426                | 4427     | -                            |
| 4427                | 4428     | -                            |
| 4428                | 4429     | -                            |
| 4429                | 4430     | -                            |
| 4430                | 4431     | -                            |
| 4431                | 4432     | -                            |
| 4432                | 4433     | -                            |
| 4433                | 4434     | -                            |
| 4434                | 4435     | -                            |
| 4435                | 4436     | -                            |
| 4436                | 4437     | -                            |
| 4437                | 4438     | -                            |
| 4438                | 4439     | -                            |
| 4439                | 4440     | -                            |
| 4440                | 4441     | -                            |

**ТЕКСТОВОЕ ОПИСАНИЕ**  
**местоположения границ населенных пунктов, территориальных зон**

| Прохождение границы |          | Описание прохождения границы |
|---------------------|----------|------------------------------|
| от точки            | до точки |                              |
| 1                   | 2        | 3                            |
| 4441                | 4442     | -                            |
| 4442                | 4443     | -                            |
| 4443                | 4444     | -                            |
| 4444                | 4445     | -                            |
| 4445                | 4446     | -                            |
| 4446                | 4447     | -                            |
| 4447                | 4448     | -                            |
| 4448                | 4449     | -                            |
| 4449                | 4450     | -                            |
| 4450                | 4451     | -                            |
| 4451                | 4452     | -                            |
| 4452                | 4453     | -                            |
| 4453                | 4454     | -                            |
| 4454                | 4455     | -                            |
| 4455                | 4456     | -                            |
| 4456                | 4457     | -                            |
| 4457                | 4458     | -                            |
| 4458                | 4459     | -                            |
| 4459                | 4460     | -                            |
| 4460                | 4461     | -                            |
| 4461                | 4462     | -                            |
| 4462                | 4463     | -                            |
| 4463                | 4464     | -                            |
| 4464                | 4465     | -                            |
| 4465                | 4421     | -                            |
| 4466                | 4467     | -                            |
| 4467                | 4468     | -                            |
| 4468                | 4469     | -                            |
| 4469                | 4470     | -                            |
| 4470                | 4471     | -                            |
| 4471                | 4472     | -                            |
| 4472                | 4473     | -                            |
| 4473                | 4474     | -                            |
| 4474                | 4475     | -                            |
| 4475                | 4476     | -                            |
| 4476                | 4477     | -                            |
| 4477                | 4478     | -                            |

**ТЕКСТОВОЕ ОПИСАНИЕ**  
**местоположения границ населенных пунктов, территориальных зон**

| Прохождение границы |          | Описание прохождения границы |
|---------------------|----------|------------------------------|
| от точки            | до точки |                              |
| 1                   | 2        | 3                            |
| 4478                | 4479     | -                            |
| 4479                | 4480     | -                            |
| 4480                | 4481     | -                            |
| 4481                | 4482     | -                            |
| 4482                | 4483     | -                            |
| 4483                | 4484     | -                            |
| 4484                | 4485     | -                            |
| 4485                | 4486     | -                            |
| 4486                | 4487     | -                            |
| 4487                | 4488     | -                            |
| 4488                | 4489     | -                            |
| 4489                | 4490     | -                            |
| 4490                | 4491     | -                            |
| 4491                | 4492     | -                            |
| 4492                | 4493     | -                            |
| 4493                | 4494     | -                            |
| 4494                | 4495     | -                            |
| 4495                | 4496     | -                            |
| 4496                | 4497     | -                            |
| 4497                | 4498     | -                            |
| 4498                | 4499     | -                            |
| 4499                | 4500     | -                            |
| 4500                | 4501     | -                            |
| 4501                | 4502     | -                            |
| 4502                | 4503     | -                            |
| 4503                | 4504     | -                            |
| 4504                | 4505     | -                            |
| 4505                | 4506     | -                            |
| 4506                | 4507     | -                            |
| 4507                | 4508     | -                            |
| 4508                | 4509     | -                            |
| 4509                | 4510     | -                            |
| 4510                | 4511     | -                            |
| 4511                | 4512     | -                            |
| 4512                | 4513     | -                            |
| 4513                | 4514     | -                            |
| 4514                | 4515     | -                            |



**ТЕКСТОВОЕ ОПИСАНИЕ**  
**местоположения границ населенных пунктов, территориальных зон**

| Прохождение границы |          | Описание прохождения границы |
|---------------------|----------|------------------------------|
| от точки            | до точки |                              |
| 1                   | 2        | 3                            |
| 4515                | 4516     | -                            |
| 4516                | 4517     | -                            |
| 4517                | 4518     | -                            |
| 4518                | 4519     | -                            |
| 4519                | 4520     | -                            |
| 4520                | 4521     | -                            |
| 4521                | 4522     | -                            |
| 4522                | 4523     | -                            |
| 4523                | 4524     | -                            |
| 4524                | 4525     | -                            |
| 4525                | 4526     | -                            |
| 4526                | 4527     | -                            |
| 4527                | 4528     | -                            |
| 4528                | 4529     | -                            |
| 4529                | 4530     | -                            |
| 4530                | 4531     | -                            |
| 4531                | 4532     | -                            |
| 4532                | 4533     | -                            |
| 4533                | 4534     | -                            |
| 4534                | 4466     | -                            |
| 4535                | 4536     | -                            |
| 4536                | 4537     | -                            |
| 4537                | 4538     | -                            |
| 4538                | 4539     | -                            |
| 4539                | 4540     | -                            |
| 4540                | 4541     | -                            |
| 4541                | 4542     | -                            |
| 4542                | 4543     | -                            |
| 4543                | 4544     | -                            |
| 4544                | 4545     | -                            |
| 4545                | 4546     | -                            |
| 4546                | 4547     | -                            |
| 4547                | 4548     | -                            |
| 4548                | 4549     | -                            |
| 4549                | 4550     | -                            |
| 4550                | 4551     | -                            |
| 4551                | 4552     | -                            |

**ТЕКСТОВОЕ ОПИСАНИЕ**  
**местоположения границ населенных пунктов, территориальных зон**

| Прохождение границы |          | Описание прохождения границы |
|---------------------|----------|------------------------------|
| от точки            | до точки |                              |
| 1                   | 2        | 3                            |
| 4552                | 4553     | -                            |
| 4553                | 4554     | -                            |
| 4554                | 4555     | -                            |
| 4555                | 4556     | -                            |
| 4556                | 4557     | -                            |
| 4557                | 4558     | -                            |
| 4558                | 4559     | -                            |
| 4559                | 4560     | -                            |
| 4560                | 4561     | -                            |
| 4561                | 4562     | -                            |
| 4562                | 4563     | -                            |
| 4563                | 4564     | -                            |
| 4564                | 4565     | -                            |
| 4565                | 4566     | -                            |
| 4566                | 4567     | -                            |
| 4567                | 4568     | -                            |
| 4568                | 4569     | -                            |
| 4569                | 4570     | -                            |
| 4570                | 4571     | -                            |
| 4571                | 4572     | -                            |
| 4572                | 4573     | -                            |
| 4573                | 4574     | -                            |
| 4574                | 4575     | -                            |
| 4575                | 4576     | -                            |
| 4576                | 4577     | -                            |
| 4577                | 4578     | -                            |
| 4578                | 4579     | -                            |
| 4579                | 4580     | -                            |
| 4580                | 4581     | -                            |
| 4581                | 4582     | -                            |
| 4582                | 4583     | -                            |
| 4583                | 4584     | -                            |
| 4584                | 4585     | -                            |
| 4585                | 4586     | -                            |
| 4586                | 4587     | -                            |
| 4587                | 4588     | -                            |
| 4588                | 4589     | -                            |

**ТЕКСТОВОЕ ОПИСАНИЕ**  
**местоположения границ населенных пунктов, территориальных зон**

| Прохождение границы |          | Описание прохождения границы |
|---------------------|----------|------------------------------|
| от точки            | до точки |                              |
| 1                   | 2        | 3                            |
| 4589                | 4590     | -                            |
| 4590                | 4591     | -                            |
| 4591                | 4535     | -                            |
| 4592                | 4593     | -                            |
| 4593                | 4594     | -                            |
| 4594                | 4595     | -                            |
| 4595                | 4596     | -                            |
| 4596                | 4597     | -                            |
| 4597                | 4598     | -                            |
| 4598                | 4599     | -                            |
| 4599                | 4600     | -                            |
| 4600                | 4601     | -                            |
| 4601                | 4602     | -                            |
| 4602                | 4603     | -                            |
| 4603                | 4604     | -                            |
| 4604                | 4605     | -                            |
| 4605                | 4606     | -                            |
| 4606                | 4607     | -                            |
| 4607                | 4608     | -                            |
| 4608                | 4609     | -                            |
| 4609                | 4610     | -                            |
| 4610                | 4611     | -                            |
| 4611                | 4612     | -                            |
| 4612                | 4613     | -                            |
| 4613                | 4614     | -                            |
| 4614                | 4615     | -                            |
| 4615                | 4616     | -                            |
| 4616                | 4617     | -                            |
| 4617                | 4618     | -                            |
| 4618                | 4619     | -                            |
| 4619                | 4620     | -                            |
| 4620                | 4621     | -                            |
| 4621                | 4622     | -                            |
| 4622                | 4623     | -                            |
| 4623                | 4624     | -                            |
| 4624                | 4625     | -                            |
| 4625                | 4626     | -                            |

**ТЕКСТОВОЕ ОПИСАНИЕ**  
**местоположения границ населенных пунктов, территориальных зон**

| Прохождение границы |          | Описание прохождения границы |
|---------------------|----------|------------------------------|
| от точки            | до точки |                              |
| 1                   | 2        | 3                            |
| 4626                | 4627     | -                            |
| 4627                | 4628     | -                            |
| 4628                | 4629     | -                            |
| 4629                | 4630     | -                            |
| 4630                | 4592     | -                            |
| 4631                | 4632     | -                            |
| 4632                | 4633     | -                            |
| 4633                | 4634     | -                            |
| 4634                | 4635     | -                            |
| 4635                | 4636     | -                            |
| 4636                | 4637     | -                            |
| 4637                | 4638     | -                            |
| 4638                | 4639     | -                            |
| 4639                | 4640     | -                            |
| 4640                | 4641     | -                            |
| 4641                | 4642     | -                            |
| 4642                | 4643     | -                            |
| 4643                | 4644     | -                            |
| 4644                | 4645     | -                            |
| 4645                | 4646     | -                            |
| 4646                | 4647     | -                            |
| 4647                | 4648     | -                            |
| 4648                | 4649     | -                            |
| 4649                | 4650     | -                            |
| 4650                | 4651     | -                            |
| 4651                | 4652     | -                            |
| 4652                | 4653     | -                            |
| 4653                | 4654     | -                            |
| 4654                | 4655     | -                            |
| 4655                | 4656     | -                            |
| 4656                | 4657     | -                            |
| 4657                | 4658     | -                            |
| 4658                | 4659     | -                            |
| 4659                | 4660     | -                            |
| 4660                | 4661     | -                            |
| 4661                | 4662     | -                            |
| 4662                | 4663     | -                            |

**ТЕКСТОВОЕ ОПИСАНИЕ**  
**местоположения границ населенных пунктов, территориальных зон**

| Прохождение границы |          | Описание прохождения границы |
|---------------------|----------|------------------------------|
| от точки            | до точки |                              |
| 1                   | 2        |                              |
| 4663                | 4664     | -                            |
| 4664                | 4665     | -                            |
| 4665                | 4666     | -                            |
| 4666                | 4631     | -                            |
| 4667                | 4668     | -                            |
| 4668                | 4669     | -                            |
| 4669                | 4670     | -                            |
| 4670                | 4671     | -                            |
| 4671                | 4672     | -                            |
| 4672                | 4673     | -                            |
| 4673                | 4674     | -                            |
| 4674                | 4675     | -                            |
| 4675                | 4676     | -                            |
| 4676                | 4677     | -                            |
| 4677                | 4678     | -                            |
| 4678                | 4679     | -                            |
| 4679                | 4680     | -                            |
| 4680                | 4681     | -                            |
| 4681                | 4682     | -                            |
| 4682                | 4683     | -                            |
| 4683                | 4684     | -                            |
| 4684                | 4685     | -                            |
| 4685                | 4686     | -                            |
| 4686                | 4687     | -                            |
| 4687                | 4688     | -                            |
| 4688                | 4689     | -                            |
| 4689                | 4690     | -                            |
| 4690                | 4691     | -                            |
| 4691                | 4692     | -                            |
| 4692                | 4693     | -                            |
| 4693                | 4694     | -                            |
| 4694                | 4695     | -                            |
| 4695                | 4696     | -                            |
| 4696                | 4697     | -                            |
| 4697                | 4698     | -                            |
| 4698                | 4699     | -                            |
| 4699                | 4700     | -                            |

**ТЕКСТОВОЕ ОПИСАНИЕ**  
**местоположения границ населенных пунктов, территориальных зон**

| Прохождение границы |          | Описание прохождения границы |
|---------------------|----------|------------------------------|
| от точки            | до точки |                              |
| 1                   | 2        | 3                            |
| 4700                | 4701     | -                            |
| 4701                | 4702     | -                            |
| 4702                | 4703     | -                            |
| 4703                | 4704     | -                            |
| 4704                | 4705     | -                            |
| 4705                | 4706     | -                            |
| 4706                | 4707     | -                            |
| 4707                | 4708     | -                            |
| 4708                | 4709     | -                            |
| 4709                | 4710     | -                            |
| 4710                | 4711     | -                            |
| 4711                | 4712     | -                            |
| 4712                | 4713     | -                            |
| 4713                | 4714     | -                            |
| 4714                | 4715     | -                            |
| 4715                | 4716     | -                            |
| 4716                | 4717     | -                            |
| 4717                | 4667     | -                            |
| 4718                | 4719     | -                            |
| 4719                | 4720     | -                            |
| 4720                | 4721     | -                            |
| 4721                | 4722     | -                            |
| 4722                | 4723     | -                            |
| 4723                | 4724     | -                            |
| 4724                | 4725     | -                            |
| 4725                | 4726     | -                            |
| 4726                | 4727     | -                            |
| 4727                | 4728     | -                            |
| 4728                | 4729     | -                            |
| 4729                | 4730     | -                            |
| 4730                | 4731     | -                            |
| 4731                | 4732     | -                            |
| 4732                | 4733     | -                            |
| 4733                | 4734     | -                            |
| 4734                | 4735     | -                            |
| 4735                | 4736     | -                            |
| 4736                | 4737     | -                            |

**ТЕКСТОВОЕ ОПИСАНИЕ**  
**местоположения границ населенных пунктов, территориальных зон**

| Прохождение границы |          | Описание прохождения границы |
|---------------------|----------|------------------------------|
| от точки            | до точки |                              |
| 1                   | 2        | 3                            |
| 4737                | 4738     | -                            |
| 4738                | 4739     | -                            |
| 4739                | 4740     | -                            |
| 4740                | 4741     | -                            |
| 4741                | 4742     | -                            |
| 4742                | 4743     | -                            |
| 4743                | 4744     | -                            |
| 4744                | 4745     | -                            |
| 4745                | 4746     | -                            |
| 4746                | 4747     | -                            |
| 4747                | 4748     | -                            |
| 4748                | 4749     | -                            |
| 4749                | 4750     | -                            |
| 4750                | 4751     | -                            |
| 4751                | 4752     | -                            |
| 4752                | 4753     | -                            |
| 4753                | 4754     | -                            |
| 4754                | 4755     | -                            |
| 4755                | 4756     | -                            |
| 4756                | 4757     | -                            |
| 4757                | 4758     | -                            |
| 4758                | 4759     | -                            |
| 4759                | 4760     | -                            |
| 4760                | 4761     | -                            |
| 4761                | 4762     | -                            |
| 4762                | 4763     | -                            |
| 4763                | 4764     | -                            |
| 4764                | 4718     | -                            |
| 4765                | 4766     | -                            |
| 4766                | 4767     | -                            |
| 4767                | 4768     | -                            |
| 4768                | 4769     | -                            |
| 4769                | 4770     | -                            |
| 4770                | 4771     | -                            |
| 4771                | 4772     | -                            |
| 4772                | 4773     | -                            |
| 4773                | 4774     | -                            |

**ТЕКСТОВОЕ ОПИСАНИЕ**  
**местоположения границ населенных пунктов, территориальных зон**

| Прохождение границы |          | Описание прохождения границы |
|---------------------|----------|------------------------------|
| от точки            | до точки |                              |
| 1                   | 2        | 3                            |
| 4774                | 4775     | -                            |
| 4775                | 4776     | -                            |
| 4776                | 4777     | -                            |
| 4777                | 4778     | -                            |
| 4778                | 4779     | -                            |
| 4779                | 4780     | -                            |
| 4780                | 4781     | -                            |
| 4781                | 4782     | -                            |
| 4782                | 4783     | -                            |
| 4783                | 4784     | -                            |
| 4784                | 4785     | -                            |
| 4785                | 4786     | -                            |
| 4786                | 4787     | -                            |
| 4787                | 4788     | -                            |
| 4788                | 4789     | -                            |
| 4789                | 4790     | -                            |
| 4790                | 4791     | -                            |
| 4791                | 4792     | -                            |
| 4792                | 4793     | -                            |
| 4793                | 4794     | -                            |
| 4794                | 4795     | -                            |
| 4795                | 4796     | -                            |
| 4796                | 4797     | -                            |
| 4797                | 4798     | -                            |
| 4798                | 4799     | -                            |
| 4799                | 4800     | -                            |
| 4800                | 4801     | -                            |
| 4801                | 4802     | -                            |
| 4802                | 4803     | -                            |
| 4803                | 4765     | -                            |
| 4804                | 4805     | -                            |
| 4805                | 4806     | -                            |
| 4806                | 4807     | -                            |
| 4807                | 4808     | -                            |
| 4808                | 4809     | -                            |
| 4809                | 4810     | -                            |
| 4810                | 4811     | -                            |



**ТЕКСТОВОЕ ОПИСАНИЕ**  
**местоположения границ населенных пунктов, территориальных зон**

| Прохождение границы |          | Описание прохождения границы |
|---------------------|----------|------------------------------|
| от точки            | до точки |                              |
| 1                   | 2        |                              |
| 4811                | 4812     | -                            |
| 4812                | 4813     | -                            |
| 4813                | 4814     | -                            |
| 4814                | 4815     | -                            |
| 4815                | 4816     | -                            |
| 4816                | 4817     | -                            |
| 4817                | 4818     | -                            |
| 4818                | 4819     | -                            |
| 4819                | 4820     | -                            |
| 4820                | 4821     | -                            |
| 4821                | 4822     | -                            |
| 4822                | 4823     | -                            |
| 4823                | 4824     | -                            |
| 4824                | 4825     | -                            |
| 4825                | 4826     | -                            |
| 4826                | 4827     | -                            |
| 4827                | 4828     | -                            |
| 4828                | 4829     | -                            |
| 4829                | 4830     | -                            |
| 4830                | 4831     | -                            |
| 4831                | 4832     | -                            |
| 4832                | 4833     | -                            |
| 4833                | 4834     | -                            |
| 4834                | 4835     | -                            |
| 4835                | 4836     | -                            |
| 4836                | 4837     | -                            |
| 4837                | 4838     | -                            |
| 4838                | 4839     | -                            |
| 4839                | 4840     | -                            |
| 4840                | 4841     | -                            |
| 4841                | 4842     | -                            |
| 4842                | 4843     | -                            |
| 4843                | 4844     | -                            |
| 4844                | 4845     | -                            |
| 4845                | 4846     | -                            |
| 4846                | 4847     | -                            |
| 4847                | 4848     | -                            |

**ТЕКСТОВОЕ ОПИСАНИЕ**  
**местоположения границ населенных пунктов, территориальных зон**

| Прохождение границы |          | Описание прохождения границы |
|---------------------|----------|------------------------------|
| от точки            | до точки |                              |
| 1                   | 2        |                              |
| 4848                | 4849     | -                            |
| 4849                | 4850     | -                            |
| 4850                | 4851     | -                            |
| 4851                | 4852     | -                            |
| 4852                | 4853     | -                            |
| 4853                | 4854     | -                            |
| 4854                | 4855     | -                            |
| 4855                | 4856     | -                            |
| 4856                | 4857     | -                            |
| 4857                | 4858     | -                            |
| 4858                | 4859     | -                            |
| 4859                | 4860     | -                            |
| 4860                | 4861     | -                            |
| 4861                | 4862     | -                            |
| 4862                | 4863     | -                            |
| 4863                | 4864     | -                            |
| 4864                | 4865     | -                            |
| 4865                | 4866     | -                            |
| 4866                | 4867     | -                            |
| 4867                | 4868     | -                            |
| 4868                | 4869     | -                            |
| 4869                | 4870     | -                            |
| 4870                | 4871     | -                            |
| 4871                | 4872     | -                            |
| 4872                | 4873     | -                            |
| 4873                | 4874     | -                            |
| 4874                | 4875     | -                            |
| 4875                | 4876     | -                            |
| 4876                | 4877     | -                            |
| 4877                | 4878     | -                            |
| 4878                | 4879     | -                            |
| 4879                | 4880     | -                            |
| 4880                | 4804     | -                            |
| 4881                | 4882     | -                            |
| 4882                | 4883     | -                            |
| 4883                | 4884     | -                            |
| 4884                | 4885     | -                            |

**ТЕКСТОВОЕ ОПИСАНИЕ**  
**местоположения границ населенных пунктов, территориальных зон**

| Прохождение границы |          | Описание прохождения границы |
|---------------------|----------|------------------------------|
| от точки            | до точки |                              |
| 1                   | 2        | 3                            |
| 4885                | 4886     | -                            |
| 4886                | 4887     | -                            |
| 4887                | 4888     | -                            |
| 4888                | 4889     | -                            |
| 4889                | 4890     | -                            |
| 4890                | 4891     | -                            |
| 4891                | 4892     | -                            |
| 4892                | 4893     | -                            |
| 4893                | 4894     | -                            |
| 4894                | 4895     | -                            |
| 4895                | 4896     | -                            |
| 4896                | 4897     | -                            |
| 4897                | 4898     | -                            |
| 4898                | 4899     | -                            |
| 4899                | 4900     | -                            |
| 4900                | 4901     | -                            |
| 4901                | 4902     | -                            |
| 4902                | 4903     | -                            |
| 4903                | 4904     | -                            |
| 4904                | 4905     | -                            |
| 4905                | 4906     | -                            |
| 4906                | 4907     | -                            |
| 4907                | 4908     | -                            |
| 4908                | 4909     | -                            |
| 4909                | 4910     | -                            |
| 4910                | 4911     | -                            |
| 4911                | 4912     | -                            |
| 4912                | 4913     | -                            |
| 4913                | 4914     | -                            |
| 4914                | 4915     | -                            |
| 4915                | 4916     | -                            |
| 4916                | 4917     | -                            |
| 4917                | 4918     | -                            |
| 4918                | 4919     | -                            |
| 4919                | 4920     | -                            |
| 4920                | 4921     | -                            |
| 4921                | 4922     | -                            |

**ТЕКСТОВОЕ ОПИСАНИЕ**  
**местоположения границ населенных пунктов, территориальных зон**

| Прохождение границы |          | Описание прохождения границы |
|---------------------|----------|------------------------------|
| от точки            | до точки |                              |
| 1                   | 2        | 3                            |
| 4922                | 4923     | -                            |
| 4923                | 4924     | -                            |
| 4924                | 4925     | -                            |
| 4925                | 4926     | -                            |
| 4926                | 4927     | -                            |
| 4927                | 4928     | -                            |
| 4928                | 4929     | -                            |
| 4929                | 4930     | -                            |
| 4930                | 4931     | -                            |
| 4931                | 4932     | -                            |
| 4932                | 4933     | -                            |
| 4933                | 4934     | -                            |
| 4934                | 4935     | -                            |
| 4935                | 4936     | -                            |
| 4936                | 4937     | -                            |
| 4937                | 4938     | -                            |
| 4938                | 4939     | -                            |
| 4939                | 4940     | -                            |
| 4940                | 4941     | -                            |
| 4941                | 4942     | -                            |
| 4942                | 4943     | -                            |
| 4943                | 4944     | -                            |
| 4944                | 4945     | -                            |
| 4945                | 4946     | -                            |
| 4946                | 4947     | -                            |
| 4947                | 4948     | -                            |
| 4948                | 4949     | -                            |
| 4949                | 4950     | -                            |
| 4950                | 4951     | -                            |
| 4951                | 4952     | -                            |
| 4952                | 4953     | -                            |
| 4953                | 4954     | -                            |
| 4954                | 4955     | -                            |
| 4955                | 4956     | -                            |
| 4956                | 4957     | -                            |
| 4957                | 4958     | -                            |
| 4958                | 4959     | -                            |

**ТЕКСТОВОЕ ОПИСАНИЕ**  
**местоположения границ населенных пунктов, территориальных зон**

| Прохождение границы |          | Описание прохождения границы |
|---------------------|----------|------------------------------|
| от точки            | до точки |                              |
| 1                   | 2        | 3                            |
| 4959                | 4960     | -                            |
| 4960                | 4961     | -                            |
| 4961                | 4962     | -                            |
| 4962                | 4963     | -                            |
| 4963                | 4964     | -                            |
| 4964                | 4965     | -                            |
| 4965                | 4966     | -                            |
| 4966                | 4967     | -                            |
| 4967                | 4968     | -                            |
| 4968                | 4969     | -                            |
| 4969                | 4970     | -                            |
| 4970                | 4971     | -                            |
| 4971                | 4972     | -                            |
| 4972                | 4973     | -                            |
| 4973                | 4974     | -                            |
| 4974                | 4975     | -                            |
| 4975                | 4976     | -                            |
| 4976                | 4977     | -                            |
| 4977                | 4978     | -                            |
| 4978                | 4979     | -                            |
| 4979                | 4980     | -                            |
| 4980                | 4981     | -                            |
| 4981                | 4982     | -                            |
| 4982                | 4983     | -                            |
| 4983                | 4984     | -                            |
| 4984                | 4985     | -                            |
| 4985                | 4986     | -                            |
| 4986                | 4987     | -                            |
| 4987                | 4988     | -                            |
| 4988                | 4989     | -                            |
| 4989                | 4990     | -                            |
| 4990                | 4991     | -                            |
| 4991                | 4992     | -                            |
| 4992                | 4993     | -                            |
| 4993                | 4994     | -                            |
| 4994                | 4995     | -                            |
| 4995                | 4996     | -                            |

**ТЕКСТОВОЕ ОПИСАНИЕ**  
**местоположения границ населенных пунктов, территориальных зон**

| Прохождение границы |          | Описание прохождения границы |
|---------------------|----------|------------------------------|
| от точки            | до точки |                              |
| 1                   | 2        | 3                            |
| 4996                | 4997     | -                            |
| 4997                | 4998     | -                            |
| 4998                | 4999     | -                            |
| 4999                | 5000     | -                            |
| 5000                | 4881     | -                            |
| 5001                | 5002     | -                            |
| 5002                | 5003     | -                            |
| 5003                | 5004     | -                            |
| 5004                | 5005     | -                            |
| 5005                | 5006     | -                            |
| 5006                | 5007     | -                            |
| 5007                | 5008     | -                            |
| 5008                | 5009     | -                            |
| 5009                | 5010     | -                            |
| 5010                | 5011     | -                            |
| 5011                | 5012     | -                            |
| 5012                | 5013     | -                            |
| 5013                | 5014     | -                            |
| 5014                | 5015     | -                            |
| 5015                | 5016     | -                            |
| 5016                | 5017     | -                            |
| 5017                | 5018     | -                            |
| 5018                | 5019     | -                            |
| 5019                | 5020     | -                            |
| 5020                | 5021     | -                            |
| 5021                | 5022     | -                            |
| 5022                | 5023     | -                            |
| 5023                | 5024     | -                            |
| 5024                | 5025     | -                            |
| 5025                | 5026     | -                            |
| 5026                | 5027     | -                            |
| 5027                | 5028     | -                            |
| 5028                | 5029     | -                            |
| 5029                | 5030     | -                            |
| 5030                | 5031     | -                            |
| 5031                | 5032     | -                            |
| 5032                | 5033     | -                            |

**ТЕКСТОВОЕ ОПИСАНИЕ**  
**местоположения границ населенных пунктов, территориальных зон**

| Прохождение границы |          | Описание прохождения границы |
|---------------------|----------|------------------------------|
| от точки            | до точки |                              |
| 1                   | 2        |                              |
| 5033                | 5034     | -                            |
| 5034                | 5035     | -                            |
| 5035                | 5036     | -                            |
| 5036                | 5037     | -                            |
| 5037                | 5038     | -                            |
| 5038                | 5039     | -                            |
| 5039                | 5040     | -                            |
| 5040                | 5041     | -                            |
| 5041                | 5042     | -                            |
| 5042                | 5043     | -                            |
| 5043                | 5044     | -                            |
| 5044                | 5045     | -                            |
| 5045                | 5046     | -                            |
| 5046                | 5047     | -                            |
| 5047                | 5048     | -                            |
| 5048                | 5049     | -                            |
| 5049                | 5050     | -                            |
| 5050                | 5051     | -                            |
| 5051                | 5052     | -                            |
| 5052                | 5053     | -                            |
| 5053                | 5054     | -                            |
| 5054                | 5055     | -                            |
| 5055                | 5056     | -                            |
| 5056                | 5057     | -                            |
| 5057                | 5058     | -                            |
| 5058                | 5059     | -                            |
| 5059                | 5060     | -                            |
| 5060                | 5061     | -                            |
| 5061                | 5062     | -                            |
| 5062                | 5063     | -                            |
| 5063                | 5064     | -                            |
| 5064                | 5065     | -                            |
| 5065                | 5066     | -                            |
| 5066                | 5067     | -                            |
| 5067                | 5068     | -                            |
| 5068                | 5069     | -                            |
| 5069                | 5070     | -                            |

**ТЕКСТОВОЕ ОПИСАНИЕ**  
**местоположения границ населенных пунктов, территориальных зон**

| Прохождение границы |          | Описание прохождения границы |
|---------------------|----------|------------------------------|
| от точки            | до точки |                              |
| 1                   | 2        | 3                            |
| 5070                | 5071     | -                            |
| 5071                | 5072     | -                            |
| 5072                | 5073     | -                            |
| 5073                | 5074     | -                            |
| 5074                | 5075     | -                            |
| 5075                | 5076     | -                            |
| 5076                | 5077     | -                            |
| 5077                | 5078     | -                            |
| 5078                | 5079     | -                            |
| 5079                | 5080     | -                            |
| 5080                | 5081     | -                            |
| 5081                | 5082     | -                            |
| 5082                | 5083     | -                            |
| 5083                | 5001     | -                            |
| 5084                | 5085     | -                            |
| 5085                | 5086     | -                            |
| 5086                | 5087     | -                            |
| 5087                | 5088     | -                            |
| 5088                | 5089     | -                            |
| 5089                | 5090     | -                            |
| 5090                | 5091     | -                            |
| 5091                | 5092     | -                            |
| 5092                | 5093     | -                            |
| 5093                | 5094     | -                            |
| 5094                | 5095     | -                            |
| 5095                | 5096     | -                            |
| 5096                | 5097     | -                            |
| 5097                | 5098     | -                            |
| 5098                | 5099     | -                            |
| 5099                | 5100     | -                            |
| 5100                | 5101     | -                            |
| 5101                | 5102     | -                            |
| 5102                | 5103     | -                            |
| 5103                | 5104     | -                            |
| 5104                | 5105     | -                            |
| 5105                | 5106     | -                            |
| 5106                | 5107     | -                            |



**ТЕКСТОВОЕ ОПИСАНИЕ**  
**местоположения границ населенных пунктов, территориальных зон**

| Прохождение границы |          | Описание прохождения границы |
|---------------------|----------|------------------------------|
| от точки            | до точки |                              |
| 1                   | 2        | 3                            |
| 5107                | 5108     | -                            |
| 5108                | 5109     | -                            |
| 5109                | 5110     | -                            |
| 5110                | 5111     | -                            |
| 5111                | 5112     | -                            |
| 5112                | 5113     | -                            |
| 5113                | 5114     | -                            |
| 5114                | 5115     | -                            |
| 5115                | 5084     | -                            |
| 5116                | 5117     | -                            |
| 5117                | 5118     | -                            |
| 5118                | 5119     | -                            |
| 5119                | 5120     | -                            |
| 5120                | 5121     | -                            |
| 5121                | 5122     | -                            |
| 5122                | 5123     | -                            |
| 5123                | 5124     | -                            |
| 5124                | 5125     | -                            |
| 5125                | 5126     | -                            |
| 5126                | 5127     | -                            |
| 5127                | 5128     | -                            |
| 5128                | 5129     | -                            |
| 5129                | 5130     | -                            |
| 5130                | 5131     | -                            |
| 5131                | 5132     | -                            |
| 5132                | 5133     | -                            |
| 5133                | 5134     | -                            |
| 5134                | 5135     | -                            |
| 5135                | 5136     | -                            |
| 5136                | 5137     | -                            |
| 5137                | 5138     | -                            |
| 5138                | 5139     | -                            |
| 5139                | 5140     | -                            |
| 5140                | 5141     | -                            |
| 5141                | 5142     | -                            |
| 5142                | 5143     | -                            |
| 5143                | 5144     | -                            |

**ТЕКСТОВОЕ ОПИСАНИЕ**  
**местоположения границ населенных пунктов, территориальных зон**

| Прохождение границы |          | Описание прохождения границы |
|---------------------|----------|------------------------------|
| от точки            | до точки |                              |
| 1                   | 2        | 3                            |
| 5144                | 5145     | -                            |
| 5145                | 5146     | -                            |
| 5146                | 5147     | -                            |
| 5147                | 5148     | -                            |
| 5148                | 5149     | -                            |
| 5149                | 5150     | -                            |
| 5150                | 5151     | -                            |
| 5151                | 5152     | -                            |
| 5152                | 5153     | -                            |
| 5153                | 5154     | -                            |
| 5154                | 5155     | -                            |
| 5155                | 5156     | -                            |
| 5156                | 5157     | -                            |
| 5157                | 5158     | -                            |
| 5158                | 5159     | -                            |
| 5159                | 5160     | -                            |
| 5160                | 5161     | -                            |
| 5161                | 5162     | -                            |
| 5162                | 5163     | -                            |
| 5163                | 5164     | -                            |
| 5164                | 5165     | -                            |
| 5165                | 5166     | -                            |
| 5166                | 5167     | -                            |
| 5167                | 5168     | -                            |
| 5168                | 5169     | -                            |
| 5169                | 5170     | -                            |
| 5170                | 5171     | -                            |
| 5171                | 5172     | -                            |
| 5172                | 5173     | -                            |
| 5173                | 5174     | -                            |
| 5174                | 5175     | -                            |
| 5175                | 5176     | -                            |
| 5176                | 5177     | -                            |
| 5177                | 5178     | -                            |
| 5178                | 5179     | -                            |
| 5179                | 5180     | -                            |
| 5180                | 5181     | -                            |

**ТЕКСТОВОЕ ОПИСАНИЕ**  
**местоположения границ населенных пунктов, территориальных зон**

| Прохождение границы |          | Описание прохождения границы |
|---------------------|----------|------------------------------|
| от точки            | до точки |                              |
| 1                   | 2        | 3                            |
| 5181                | 5182     | -                            |
| 5182                | 5183     | -                            |
| 5183                | 5184     | -                            |
| 5184                | 5185     | -                            |
| 5185                | 5186     | -                            |
| 5186                | 5187     | -                            |
| 5187                | 5188     | -                            |
| 5188                | 5189     | -                            |
| 5189                | 5116     | -                            |
| 5190                | 5191     | -                            |
| 5191                | 5192     | -                            |
| 5192                | 5193     | -                            |
| 5193                | 5194     | -                            |
| 5194                | 5195     | -                            |
| 5195                | 5196     | -                            |
| 5196                | 5197     | -                            |
| 5197                | 5198     | -                            |
| 5198                | 5199     | -                            |
| 5199                | 5200     | -                            |
| 5200                | 5201     | -                            |
| 5201                | 5202     | -                            |
| 5202                | 5203     | -                            |
| 5203                | 5204     | -                            |
| 5204                | 5205     | -                            |
| 5205                | 5190     | -                            |
| 5206                | 5207     | -                            |
| 5207                | 5208     | -                            |
| 5208                | 5209     | -                            |
| 5209                | 5210     | -                            |
| 5210                | 5211     | -                            |
| 5211                | 5212     | -                            |
| 5212                | 5213     | -                            |
| 5213                | 5214     | -                            |
| 5214                | 5215     | -                            |
| 5215                | 5216     | -                            |
| 5216                | 5217     | -                            |
| 5217                | 5218     | -                            |

**ТЕКСТОВОЕ ОПИСАНИЕ**  
**местоположения границ населенных пунктов, территориальных зон**

| Прохождение границы |          | Описание прохождения границы |
|---------------------|----------|------------------------------|
| от точки            | до точки |                              |
| 1                   | 2        |                              |
| 5218                | 5219     | -                            |
| 5219                | 5220     | -                            |
| 5220                | 5221     | -                            |
| 5221                | 5222     | -                            |
| 5222                | 5223     | -                            |
| 5223                | 5224     | -                            |
| 5224                | 5225     | -                            |
| 5225                | 5226     | -                            |
| 5226                | 5227     | -                            |
| 5227                | 5228     | -                            |
| 5228                | 5229     | -                            |
| 5229                | 5230     | -                            |
| 5230                | 5231     | -                            |
| 5231                | 5232     | -                            |
| 5232                | 5233     | -                            |
| 5233                | 5234     | -                            |
| 5234                | 5235     | -                            |
| 5235                | 5206     | -                            |
| 5236                | 5237     | -                            |
| 5237                | 5238     | -                            |
| 5238                | 5239     | -                            |
| 5239                | 5240     | -                            |
| 5240                | 5241     | -                            |
| 5241                | 5242     | -                            |
| 5242                | 5243     | -                            |
| 5243                | 5244     | -                            |
| 5244                | 5245     | -                            |
| 5245                | 5246     | -                            |
| 5246                | 5247     | -                            |
| 5247                | 5248     | -                            |
| 5248                | 5249     | -                            |
| 5249                | 5250     | -                            |
| 5250                | 5251     | -                            |
| 5251                | 5236     | -                            |
| 5252                | 5253     | -                            |
| 5253                | 5254     | -                            |
| 5254                | 5255     | -                            |

**ТЕКСТОВОЕ ОПИСАНИЕ**  
**местоположения границ населенных пунктов, территориальных зон**

| Прохождение границы |          | Описание прохождения границы |
|---------------------|----------|------------------------------|
| от точки            | до точки |                              |
| 1                   | 2        | 3                            |
| 5255                | 5256     | -                            |
| 5256                | 5257     | -                            |
| 5257                | 5258     | -                            |
| 5258                | 5259     | -                            |
| 5259                | 5260     | -                            |
| 5260                | 5261     | -                            |
| 5261                | 5262     | -                            |
| 5262                | 5263     | -                            |
| 5263                | 5264     | -                            |
| 5264                | 5265     | -                            |
| 5265                | 5266     | -                            |
| 5266                | 5267     | -                            |
| 5267                | 5268     | -                            |
| 5268                | 5269     | -                            |
| 5269                | 5270     | -                            |
| 5270                | 5271     | -                            |
| 5271                | 5272     | -                            |
| 5272                | 5273     | -                            |
| 5273                | 5274     | -                            |
| 5274                | 5275     | -                            |
| 5275                | 5276     | -                            |
| 5276                | 5277     | -                            |
| 5277                | 5278     | -                            |
| 5278                | 5279     | -                            |
| 5279                | 5280     | -                            |
| 5280                | 5281     | -                            |
| 5281                | 5282     | -                            |
| 5282                | 5283     | -                            |
| 5283                | 5284     | -                            |
| 5284                | 5285     | -                            |
| 5285                | 5286     | -                            |
| 5286                | 5287     | -                            |
| 5287                | 5288     | -                            |
| 5288                | 5289     | -                            |
| 5289                | 5290     | -                            |
| 5290                | 5291     | -                            |
| 5291                | 5292     | -                            |

**ТЕКСТОВОЕ ОПИСАНИЕ**  
**местоположения границ населенных пунктов, территориальных зон**

| Прохождение границы |          | Описание прохождения границы |
|---------------------|----------|------------------------------|
| от точки            | до точки |                              |
| 1                   | 2        |                              |
| 5292                | 5293     | -                            |
| 5293                | 5294     | -                            |
| 5294                | 5295     | -                            |
| 5295                | 5296     | -                            |
| 5296                | 5297     | -                            |
| 5297                | 5298     | -                            |
| 5298                | 5299     | -                            |
| 5299                | 5300     | -                            |
| 5300                | 5301     | -                            |
| 5301                | 5302     | -                            |
| 5302                | 5303     | -                            |
| 5303                | 5304     | -                            |
| 5304                | 5305     | -                            |
| 5305                | 5306     | -                            |
| 5306                | 5307     | -                            |
| 5307                | 5308     | -                            |
| 5308                | 5309     | -                            |
| 5309                | 5310     | -                            |
| 5310                | 5311     | -                            |
| 5311                | 5312     | -                            |
| 5312                | 5313     | -                            |
| 5313                | 5314     | -                            |
| 5314                | 5315     | -                            |
| 5315                | 5316     | -                            |
| 5316                | 5252     | -                            |
| 5317                | 5318     | -                            |
| 5318                | 5319     | -                            |
| 5319                | 5320     | -                            |
| 5320                | 5321     | -                            |
| 5321                | 5322     | -                            |
| 5322                | 5323     | -                            |
| 5323                | 5324     | -                            |
| 5324                | 5325     | -                            |
| 5325                | 5326     | -                            |
| 5326                | 5327     | -                            |
| 5327                | 5328     | -                            |
| 5328                | 5329     | -                            |

**ТЕКСТОВОЕ ОПИСАНИЕ**  
**местоположения границ населенных пунктов, территориальных зон**

| Прохождение границы |          | Описание прохождения границы |
|---------------------|----------|------------------------------|
| от точки            | до точки |                              |
| 1                   | 2        | 3                            |
| 5329                | 5330     | -                            |
| 5330                | 5331     | -                            |
| 5331                | 5332     | -                            |
| 5332                | 5333     | -                            |
| 5333                | 5334     | -                            |
| 5334                | 5335     | -                            |
| 5335                | 5336     | -                            |
| 5336                | 5337     | -                            |
| 5337                | 5338     | -                            |
| 5338                | 5339     | -                            |
| 5339                | 5340     | -                            |
| 5340                | 5341     | -                            |
| 5341                | 5342     | -                            |
| 5342                | 5343     | -                            |
| 5343                | 5344     | -                            |
| 5344                | 5345     | -                            |
| 5345                | 5346     | -                            |
| 5346                | 5347     | -                            |
| 5347                | 5348     | -                            |
| 5348                | 5349     | -                            |
| 5349                | 5350     | -                            |
| 5350                | 5351     | -                            |
| 5351                | 5352     | -                            |
| 5352                | 5353     | -                            |
| 5353                | 5354     | -                            |
| 5354                | 5355     | -                            |
| 5355                | 5356     | -                            |
| 5356                | 5357     | -                            |
| 5357                | 5358     | -                            |
| 5358                | 5359     | -                            |
| 5359                | 5360     | -                            |
| 5360                | 5361     | -                            |
| 5361                | 5362     | -                            |
| 5362                | 5363     | -                            |
| 5363                | 5364     | -                            |
| 5364                | 5365     | -                            |
| 5365                | 5366     | -                            |

**ТЕКСТОВОЕ ОПИСАНИЕ**  
**местоположения границ населенных пунктов, территориальных зон**

| Прохождение границы |          | Описание прохождения границы |
|---------------------|----------|------------------------------|
| от точки            | до точки |                              |
| 1                   | 2        | 3                            |
| 5366                | 5367     | -                            |
| 5367                | 5368     | -                            |
| 5368                | 5369     | -                            |
| 5369                | 5370     | -                            |
| 5370                | 5371     | -                            |
| 5371                | 5372     | -                            |
| 5372                | 5373     | -                            |
| 5373                | 5374     | -                            |
| 5374                | 5375     | -                            |
| 5375                | 5376     | -                            |
| 5376                | 5377     | -                            |
| 5377                | 5378     | -                            |
| 5378                | 5379     | -                            |
| 5379                | 5380     | -                            |
| 5380                | 5381     | -                            |
| 5381                | 5382     | -                            |
| 5382                | 5383     | -                            |
| 5383                | 5384     | -                            |
| 5384                | 5385     | -                            |
| 5385                | 5386     | -                            |
| 5386                | 5387     | -                            |
| 5387                | 5388     | -                            |
| 5388                | 5389     | -                            |
| 5389                | 5390     | -                            |
| 5390                | 5391     | -                            |
| 5391                | 5392     | -                            |
| 5392                | 5393     | -                            |
| 5393                | 5394     | -                            |
| 5394                | 5395     | -                            |
| 5395                | 5396     | -                            |
| 5396                | 5397     | -                            |
| 5397                | 5398     | -                            |
| 5398                | 5399     | -                            |
| 5399                | 5400     | -                            |
| 5400                | 5401     | -                            |
| 5401                | 5402     | -                            |
| 5402                | 5403     | -                            |



**ТЕКСТОВОЕ ОПИСАНИЕ**  
**местоположения границ населенных пунктов, территориальных зон**

| Прохождение границы |          | Описание прохождения границы |
|---------------------|----------|------------------------------|
| от точки            | до точки |                              |
| 1                   | 2        |                              |
| 5403                | 5404     | -                            |
| 5404                | 5405     | -                            |
| 5405                | 5406     | -                            |
| 5406                | 5407     | -                            |
| 5407                | 5408     | -                            |
| 5408                | 5409     | -                            |
| 5409                | 5410     | -                            |
| 5410                | 5411     | -                            |
| 5411                | 5412     | -                            |
| 5412                | 5413     | -                            |
| 5413                | 5414     | -                            |
| 5414                | 5317     | -                            |
| 5415                | 5416     | -                            |
| 5416                | 5417     | -                            |
| 5417                | 5418     | -                            |
| 5418                | 5419     | -                            |
| 5419                | 5420     | -                            |
| 5420                | 5421     | -                            |
| 5421                | 5422     | -                            |
| 5422                | 5423     | -                            |
| 5423                | 5424     | -                            |
| 5424                | 5425     | -                            |
| 5425                | 5426     | -                            |
| 5426                | 5427     | -                            |
| 5427                | 5428     | -                            |
| 5428                | 5429     | -                            |
| 5429                | 5430     | -                            |
| 5430                | 5431     | -                            |
| 5431                | 5432     | -                            |
| 5432                | 5433     | -                            |
| 5433                | 5434     | -                            |
| 5434                | 5435     | -                            |
| 5435                | 5436     | -                            |
| 5436                | 5437     | -                            |
| 5437                | 5438     | -                            |
| 5438                | 5439     | -                            |
| 5439                | 5440     | -                            |

**ТЕКСТОВОЕ ОПИСАНИЕ**  
**местоположения границ населенных пунктов, территориальных зон**

| Прохождение границы |          | Описание прохождения границы |
|---------------------|----------|------------------------------|
| от точки            | до точки |                              |
| 1                   | 2        | 3                            |
| 5440                | 5441     | -                            |
| 5441                | 5442     | -                            |
| 5442                | 5443     | -                            |
| 5443                | 5444     | -                            |
| 5444                | 5445     | -                            |
| 5445                | 5446     | -                            |
| 5446                | 5447     | -                            |
| 5447                | 5448     | -                            |
| 5448                | 5449     | -                            |
| 5449                | 5450     | -                            |
| 5450                | 5451     | -                            |
| 5451                | 5452     | -                            |
| 5452                | 5453     | -                            |
| 5453                | 5454     | -                            |
| 5454                | 5455     | -                            |
| 5455                | 5456     | -                            |
| 5456                | 5457     | -                            |
| 5457                | 5458     | -                            |
| 5458                | 5459     | -                            |
| 5459                | 5460     | -                            |
| 5460                | 5461     | -                            |
| 5461                | 5462     | -                            |
| 5462                | 5463     | -                            |
| 5463                | 5464     | -                            |
| 5464                | 5465     | -                            |
| 5465                | 5466     | -                            |
| 5466                | 5467     | -                            |
| 5467                | 5468     | -                            |
| 5468                | 5469     | -                            |
| 5469                | 5470     | -                            |
| 5470                | 5471     | -                            |
| 5471                | 5472     | -                            |
| 5472                | 5473     | -                            |
| 5473                | 5474     | -                            |
| 5474                | 5475     | -                            |
| 5475                | 5476     | -                            |
| 5476                | 5477     | -                            |

**ТЕКСТОВОЕ ОПИСАНИЕ**  
**местоположения границ населенных пунктов, территориальных зон**

| Прохождение границы |          | Описание прохождения границы |
|---------------------|----------|------------------------------|
| от точки            | до точки |                              |
| 1                   | 2        | 3                            |
| 5477                | 5478     | -                            |
| 5478                | 5479     | -                            |
| 5479                | 5480     | -                            |
| 5480                | 5481     | -                            |
| 5481                | 5482     | -                            |
| 5482                | 5483     | -                            |
| 5483                | 5484     | -                            |
| 5484                | 5485     | -                            |
| 5485                | 5486     | -                            |
| 5486                | 5487     | -                            |
| 5487                | 5488     | -                            |
| 5488                | 5489     | -                            |
| 5489                | 5490     | -                            |
| 5490                | 5491     | -                            |
| 5491                | 5492     | -                            |
| 5492                | 5493     | -                            |
| 5493                | 5494     | -                            |
| 5494                | 5495     | -                            |
| 5495                | 5496     | -                            |
| 5496                | 5497     | -                            |
| 5497                | 5498     | -                            |
| 5498                | 5499     | -                            |
| 5499                | 5500     | -                            |
| 5500                | 5501     | -                            |
| 5501                | 5502     | -                            |
| 5502                | 5503     | -                            |
| 5503                | 5504     | -                            |
| 5504                | 5505     | -                            |
| 5505                | 5506     | -                            |
| 5506                | 5507     | -                            |
| 5507                | 5508     | -                            |
| 5508                | 5509     | -                            |
| 5509                | 5510     | -                            |
| 5510                | 5511     | -                            |
| 5511                | 5512     | -                            |
| 5512                | 5513     | -                            |
| 5513                | 5514     | -                            |

**ТЕКСТОВОЕ ОПИСАНИЕ**  
**местоположения границ населенных пунктов, территориальных зон**

| Прохождение границы |          | Описание прохождения границы |
|---------------------|----------|------------------------------|
| от точки            | до точки |                              |
| 1                   | 2        | 3                            |
| 5514                | 5515     | -                            |
| 5515                | 5516     | -                            |
| 5516                | 5517     | -                            |
| 5517                | 5518     | -                            |
| 5518                | 5519     | -                            |
| 5519                | 5520     | -                            |
| 5520                | 5521     | -                            |
| 5521                | 5522     | -                            |
| 5522                | 5415     | -                            |
| 5523                | 5524     | -                            |
| 5524                | 5525     | -                            |
| 5525                | 5526     | -                            |
| 5526                | 5527     | -                            |
| 5527                | 5528     | -                            |
| 5528                | 5529     | -                            |
| 5529                | 5530     | -                            |
| 5530                | 5531     | -                            |
| 5531                | 5532     | -                            |
| 5532                | 5533     | -                            |
| 5533                | 5534     | -                            |
| 5534                | 5535     | -                            |
| 5535                | 5536     | -                            |
| 5536                | 5537     | -                            |
| 5537                | 5538     | -                            |
| 5538                | 5539     | -                            |
| 5539                | 5540     | -                            |
| 5540                | 5541     | -                            |
| 5541                | 5542     | -                            |
| 5542                | 5543     | -                            |
| 5543                | 5544     | -                            |
| 5544                | 5545     | -                            |
| 5545                | 5546     | -                            |
| 5546                | 5547     | -                            |
| 5547                | 5548     | -                            |
| 5548                | 5549     | -                            |
| 5549                | 5550     | -                            |
| 5550                | 5551     | -                            |

**ТЕКСТОВОЕ ОПИСАНИЕ**  
**местоположения границ населенных пунктов, территориальных зон**

| Прохождение границы |          | Описание прохождения границы |
|---------------------|----------|------------------------------|
| от точки            | до точки |                              |
| 1                   | 2        | 3                            |
| 5551                | 5552     | -                            |
| 5552                | 5553     | -                            |
| 5553                | 5554     | -                            |
| 5554                | 5555     | -                            |
| 5555                | 5556     | -                            |
| 5556                | 5557     | -                            |
| 5557                | 5558     | -                            |
| 5558                | 5559     | -                            |
| 5559                | 5560     | -                            |
| 5560                | 5561     | -                            |
| 5561                | 5562     | -                            |
| 5562                | 5563     | -                            |
| 5563                | 5564     | -                            |
| 5564                | 5565     | -                            |
| 5565                | 5566     | -                            |
| 5566                | 5567     | -                            |
| 5567                | 5568     | -                            |
| 5568                | 5569     | -                            |
| 5569                | 5570     | -                            |
| 5570                | 5571     | -                            |
| 5571                | 5572     | -                            |
| 5572                | 5573     | -                            |
| 5573                | 5574     | -                            |
| 5574                | 5575     | -                            |
| 5575                | 5576     | -                            |
| 5576                | 5577     | -                            |
| 5577                | 5578     | -                            |
| 5578                | 5579     | -                            |
| 5579                | 5580     | -                            |
| 5580                | 5523     | -                            |
| 5581                | 5582     | -                            |
| 5582                | 5583     | -                            |
| 5583                | 5584     | -                            |
| 5584                | 5585     | -                            |
| 5585                | 5586     | -                            |
| 5586                | 5587     | -                            |
| 5587                | 5588     | -                            |

**ТЕКСТОВОЕ ОПИСАНИЕ**  
**местоположения границ населенных пунктов, территориальных зон**

| Прохождение границы |          | Описание прохождения границы |
|---------------------|----------|------------------------------|
| от точки            | до точки |                              |
| 1                   | 2        | 3                            |
| 5588                | 5589     | -                            |
| 5589                | 5590     | -                            |
| 5590                | 5591     | -                            |
| 5591                | 5592     | -                            |
| 5592                | 5593     | -                            |
| 5593                | 5594     | -                            |
| 5594                | 5595     | -                            |
| 5595                | 5596     | -                            |
| 5596                | 5597     | -                            |
| 5597                | 5598     | -                            |
| 5598                | 5599     | -                            |
| 5599                | 5600     | -                            |
| 5600                | 5601     | -                            |
| 5601                | 5602     | -                            |
| 5602                | 5603     | -                            |
| 5603                | 5604     | -                            |
| 5604                | 5605     | -                            |
| 5605                | 5606     | -                            |
| 5606                | 5607     | -                            |
| 5607                | 5608     | -                            |
| 5608                | 5609     | -                            |
| 5609                | 5610     | -                            |
| 5610                | 5611     | -                            |
| 5611                | 5612     | -                            |
| 5612                | 5613     | -                            |
| 5613                | 5614     | -                            |
| 5614                | 5615     | -                            |
| 5615                | 5581     | -                            |
| 5616                | 5617     | -                            |
| 5617                | 5618     | -                            |
| 5618                | 5619     | -                            |
| 5619                | 5620     | -                            |
| 5620                | 5621     | -                            |
| 5621                | 5622     | -                            |
| 5622                | 5623     | -                            |
| 5623                | 5624     | -                            |
| 5624                | 5625     | -                            |

**ТЕКСТОВОЕ ОПИСАНИЕ**  
**местоположения границ населенных пунктов, территориальных зон**

| Прохождение границы |          | Описание прохождения границы |
|---------------------|----------|------------------------------|
| от точки            | до точки |                              |
| 1                   | 2        |                              |
| 5625                | 5626     | -                            |
| 5626                | 5627     | -                            |
| 5627                | 5628     | -                            |
| 5628                | 5629     | -                            |
| 5629                | 5630     | -                            |
| 5630                | 5631     | -                            |
| 5631                | 5632     | -                            |
| 5632                | 5633     | -                            |
| 5633                | 5634     | -                            |
| 5634                | 5635     | -                            |
| 5635                | 5616     | -                            |
| 5636                | 5637     | -                            |
| 5637                | 5638     | -                            |
| 5638                | 5639     | -                            |
| 5639                | 5640     | -                            |
| 5640                | 5641     | -                            |
| 5641                | 5642     | -                            |
| 5642                | 5643     | -                            |
| 5643                | 5644     | -                            |
| 5644                | 5645     | -                            |
| 5645                | 5646     | -                            |
| 5646                | 5647     | -                            |
| 5647                | 5648     | -                            |
| 5648                | 5649     | -                            |
| 5649                | 5650     | -                            |
| 5650                | 5651     | -                            |
| 5651                | 5652     | -                            |
| 5652                | 5653     | -                            |
| 5653                | 5654     | -                            |
| 5654                | 5655     | -                            |
| 5655                | 5656     | -                            |
| 5656                | 5657     | -                            |
| 5657                | 5658     | -                            |
| 5658                | 5659     | -                            |
| 5659                | 5660     | -                            |
| 5660                | 5661     | -                            |
| 5661                | 5662     | -                            |

**ТЕКСТОВОЕ ОПИСАНИЕ**  
**местоположения границ населенных пунктов, территориальных зон**

| Прохождение границы |          | Описание прохождения границы |
|---------------------|----------|------------------------------|
| от точки            | до точки |                              |
| 1                   | 2        | 3                            |
| 5662                | 5663     | -                            |
| 5663                | 5664     | -                            |
| 5664                | 5665     | -                            |
| 5665                | 5666     | -                            |
| 5666                | 5667     | -                            |
| 5667                | 5668     | -                            |
| 5668                | 5669     | -                            |
| 5669                | 5670     | -                            |
| 5670                | 5671     | -                            |
| 5671                | 5672     | -                            |
| 5672                | 5673     | -                            |
| 5673                | 5674     | -                            |
| 5674                | 5675     | -                            |
| 5675                | 5676     | -                            |
| 5676                | 5636     | -                            |
| 5677                | 5678     | -                            |
| 5678                | 5679     | -                            |
| 5679                | 5680     | -                            |
| 5680                | 5681     | -                            |
| 5681                | 5682     | -                            |
| 5682                | 5683     | -                            |
| 5683                | 5684     | -                            |
| 5684                | 5685     | -                            |
| 5685                | 5686     | -                            |
| 5686                | 5687     | -                            |
| 5687                | 5688     | -                            |
| 5688                | 5689     | -                            |
| 5689                | 5690     | -                            |
| 5690                | 5691     | -                            |
| 5691                | 5692     | -                            |
| 5692                | 5693     | -                            |
| 5693                | 5694     | -                            |
| 5694                | 5695     | -                            |
| 5695                | 5696     | -                            |
| 5696                | 5697     | -                            |
| 5697                | 5698     | -                            |
| 5698                | 5699     | -                            |



**ТЕКСТОВОЕ ОПИСАНИЕ**  
**местоположения границ населенных пунктов, территориальных зон**

| Прохождение границы |          | Описание прохождения границы |
|---------------------|----------|------------------------------|
| от точки            | до точки |                              |
| 1                   | 2        |                              |
| 5699                | 5700     | -                            |
| 5700                | 5701     | -                            |
| 5701                | 5702     | -                            |
| 5702                | 5703     | -                            |
| 5703                | 5704     | -                            |
| 5704                | 5705     | -                            |
| 5705                | 5706     | -                            |
| 5706                | 5677     | -                            |
| 5707                | 5708     | -                            |
| 5708                | 5709     | -                            |
| 5709                | 5710     | -                            |
| 5710                | 5711     | -                            |
| 5711                | 5712     | -                            |
| 5712                | 5713     | -                            |
| 5713                | 5714     | -                            |
| 5714                | 5715     | -                            |
| 5715                | 5716     | -                            |
| 5716                | 5717     | -                            |
| 5717                | 5718     | -                            |
| 5718                | 5719     | -                            |
| 5719                | 5720     | -                            |
| 5720                | 5721     | -                            |
| 5721                | 5722     | -                            |
| 5722                | 5723     | -                            |
| 5723                | 5724     | -                            |
| 5724                | 5725     | -                            |
| 5725                | 5726     | -                            |
| 5726                | 5727     | -                            |
| 5727                | 5728     | -                            |
| 5728                | 5729     | -                            |
| 5729                | 5730     | -                            |
| 5730                | 5731     | -                            |
| 5731                | 5732     | -                            |
| 5732                | 5733     | -                            |
| 5733                | 5734     | -                            |
| 5734                | 5735     | -                            |
| 5735                | 5736     | -                            |

**ТЕКСТОВОЕ ОПИСАНИЕ**  
**местоположения границ населенных пунктов, территориальных зон**

| Прохождение границы |          | Описание прохождения границы |
|---------------------|----------|------------------------------|
| от точки            | до точки |                              |
| 1                   | 2        | 3                            |
| 5736                | 5737     | -                            |
| 5737                | 5738     | -                            |
| 5738                | 5739     | -                            |
| 5739                | 5740     | -                            |
| 5740                | 5741     | -                            |
| 5741                | 5742     | -                            |
| 5742                | 5743     | -                            |
| 5743                | 5744     | -                            |
| 5744                | 5745     | -                            |
| 5745                | 5746     | -                            |
| 5746                | 5747     | -                            |
| 5747                | 5748     | -                            |
| 5748                | 5749     | -                            |
| 5749                | 5750     | -                            |
| 5750                | 5751     | -                            |
| 5751                | 5752     | -                            |
| 5752                | 5753     | -                            |
| 5753                | 5754     | -                            |
| 5754                | 5755     | -                            |
| 5755                | 5756     | -                            |
| 5756                | 5757     | -                            |
| 5757                | 5758     | -                            |
| 5758                | 5759     | -                            |
| 5759                | 5760     | -                            |
| 5760                | 5761     | -                            |
| 5761                | 5762     | -                            |
| 5762                | 5763     | -                            |
| 5763                | 5764     | -                            |
| 5764                | 5765     | -                            |
| 5765                | 5766     | -                            |
| 5766                | 5767     | -                            |
| 5767                | 5707     | -                            |
| 5768                | 5769     | -                            |
| 5769                | 5770     | -                            |
| 5770                | 5771     | -                            |
| 5771                | 5772     | -                            |
| 5772                | 5773     | -                            |

**ТЕКСТОВОЕ ОПИСАНИЕ**  
**местоположения границ населенных пунктов, территориальных зон**

| Прохождение границы |          | Описание прохождения границы |
|---------------------|----------|------------------------------|
| от точки            | до точки |                              |
| 1                   | 2        | 3                            |
| 5773                | 5774     | -                            |
| 5774                | 5775     | -                            |
| 5775                | 5776     | -                            |
| 5776                | 5777     | -                            |
| 5777                | 5778     | -                            |
| 5778                | 5779     | -                            |
| 5779                | 5780     | -                            |
| 5780                | 5781     | -                            |
| 5781                | 5782     | -                            |
| 5782                | 5783     | -                            |
| 5783                | 5784     | -                            |
| 5784                | 5785     | -                            |
| 5785                | 5786     | -                            |
| 5786                | 5787     | -                            |
| 5787                | 5788     | -                            |
| 5788                | 5789     | -                            |
| 5789                | 5790     | -                            |
| 5790                | 5791     | -                            |
| 5791                | 5792     | -                            |
| 5792                | 5793     | -                            |
| 5793                | 5794     | -                            |
| 5794                | 5795     | -                            |
| 5795                | 5796     | -                            |
| 5796                | 5797     | -                            |
| 5797                | 5798     | -                            |
| 5798                | 5799     | -                            |
| 5799                | 5800     | -                            |
| 5800                | 5801     | -                            |
| 5801                | 5802     | -                            |
| 5802                | 5803     | -                            |
| 5803                | 5804     | -                            |
| 5804                | 5805     | -                            |
| 5805                | 5806     | -                            |
| 5806                | 5807     | -                            |
| 5807                | 5808     | -                            |
| 5808                | 5809     | -                            |
| 5809                | 5810     | -                            |

**ТЕКСТОВОЕ ОПИСАНИЕ**  
**местоположения границ населенных пунктов, территориальных зон**

| Прохождение границы |          | Описание прохождения границы |
|---------------------|----------|------------------------------|
| от точки            | до точки |                              |
| 1                   | 2        |                              |
| 5810                | 5811     | -                            |
| 5811                | 5812     | -                            |
| 5812                | 5813     | -                            |
| 5813                | 5814     | -                            |
| 5814                | 5815     | -                            |
| 5815                | 5816     | -                            |
| 5816                | 5817     | -                            |
| 5817                | 5818     | -                            |
| 5818                | 5819     | -                            |
| 5819                | 5820     | -                            |
| 5820                | 5821     | -                            |
| 5821                | 5822     | -                            |
| 5822                | 5823     | -                            |
| 5823                | 5824     | -                            |
| 5824                | 5768     | -                            |
| 5825                | 5826     | -                            |
| 5826                | 5827     | -                            |
| 5827                | 5828     | -                            |
| 5828                | 5829     | -                            |
| 5829                | 5830     | -                            |
| 5830                | 5831     | -                            |
| 5831                | 5832     | -                            |
| 5832                | 5833     | -                            |
| 5833                | 5834     | -                            |
| 5834                | 5835     | -                            |
| 5835                | 5836     | -                            |
| 5836                | 5837     | -                            |
| 5837                | 5838     | -                            |
| 5838                | 5839     | -                            |
| 5839                | 5840     | -                            |
| 5840                | 5841     | -                            |
| 5841                | 5842     | -                            |
| 5842                | 5843     | -                            |
| 5843                | 5844     | -                            |
| 5844                | 5845     | -                            |
| 5845                | 5846     | -                            |
| 5846                | 5847     | -                            |

**ТЕКСТОВОЕ ОПИСАНИЕ**  
**местоположения границ населенных пунктов, территориальных зон**

| Прохождение границы |          | Описание прохождения границы |
|---------------------|----------|------------------------------|
| от точки            | до точки |                              |
| 1                   | 2        | 3                            |
| 5847                | 5848     | -                            |
| 5848                | 5849     | -                            |
| 5849                | 5850     | -                            |
| 5850                | 5851     | -                            |
| 5851                | 5852     | -                            |
| 5852                | 5853     | -                            |
| 5853                | 5854     | -                            |
| 5854                | 5855     | -                            |
| 5855                | 5856     | -                            |
| 5856                | 5857     | -                            |
| 5857                | 5858     | -                            |
| 5858                | 5859     | -                            |
| 5859                | 5860     | -                            |
| 5860                | 5861     | -                            |
| 5861                | 5862     | -                            |
| 5862                | 5863     | -                            |
| 5863                | 5864     | -                            |
| 5864                | 5865     | -                            |
| 5865                | 5866     | -                            |
| 5866                | 5867     | -                            |
| 5867                | 5868     | -                            |
| 5868                | 5869     | -                            |
| 5869                | 5870     | -                            |
| 5870                | 5871     | -                            |
| 5871                | 5872     | -                            |
| 5872                | 5873     | -                            |
| 5873                | 5874     | -                            |
| 5874                | 5825     | -                            |
| 5875                | 5876     | -                            |
| 5876                | 5877     | -                            |
| 5877                | 5878     | -                            |
| 5878                | 5879     | -                            |
| 5879                | 5880     | -                            |
| 5880                | 5881     | -                            |
| 5881                | 5882     | -                            |
| 5882                | 5883     | -                            |
| 5883                | 5884     | -                            |

**ТЕКСТОВОЕ ОПИСАНИЕ**  
**местоположения границ населенных пунктов, территориальных зон**

| Прохождение границы |          | Описание прохождения границы |
|---------------------|----------|------------------------------|
| от точки            | до точки |                              |
| 1                   | 2        | 3                            |
| 5884                | 5885     | -                            |
| 5885                | 5886     | -                            |
| 5886                | 5887     | -                            |
| 5887                | 5888     | -                            |
| 5888                | 5889     | -                            |
| 5889                | 5890     | -                            |
| 5890                | 5891     | -                            |
| 5891                | 5892     | -                            |
| 5892                | 5893     | -                            |
| 5893                | 5894     | -                            |
| 5894                | 5895     | -                            |
| 5895                | 5896     | -                            |
| 5896                | 5897     | -                            |
| 5897                | 5898     | -                            |
| 5898                | 5899     | -                            |
| 5899                | 5900     | -                            |
| 5900                | 5901     | -                            |
| 5901                | 5902     | -                            |
| 5902                | 5903     | -                            |
| 5903                | 5904     | -                            |
| 5904                | 5905     | -                            |
| 5905                | 5906     | -                            |
| 5906                | 5907     | -                            |
| 5907                | 5908     | -                            |
| 5908                | 5909     | -                            |
| 5909                | 5910     | -                            |
| 5910                | 5911     | -                            |
| 5911                | 5912     | -                            |
| 5912                | 5913     | -                            |
| 5913                | 5914     | -                            |
| 5914                | 5915     | -                            |
| 5915                | 5916     | -                            |
| 5916                | 5917     | -                            |
| 5917                | 5918     | -                            |
| 5918                | 5919     | -                            |
| 5919                | 5920     | -                            |
| 5920                | 5921     | -                            |

**ТЕКСТОВОЕ ОПИСАНИЕ**  
**местоположения границ населенных пунктов, территориальных зон**

| Прохождение границы |          | Описание прохождения границы |
|---------------------|----------|------------------------------|
| от точки            | до точки |                              |
| 1                   | 2        |                              |
| 5921                | 5922     | -                            |
| 5922                | 5923     | -                            |
| 5923                | 5924     | -                            |
| 5924                | 5925     | -                            |
| 5925                | 5926     | -                            |
| 5926                | 5927     | -                            |
| 5927                | 5928     | -                            |
| 5928                | 5929     | -                            |
| 5929                | 5930     | -                            |
| 5930                | 5931     | -                            |
| 5931                | 5932     | -                            |
| 5932                | 5933     | -                            |
| 5933                | 5934     | -                            |
| 5934                | 5935     | -                            |
| 5935                | 5936     | -                            |
| 5936                | 5937     | -                            |
| 5937                | 5938     | -                            |
| 5938                | 5939     | -                            |
| 5939                | 5940     | -                            |
| 5940                | 5941     | -                            |
| 5941                | 5942     | -                            |
| 5942                | 5943     | -                            |
| 5943                | 5944     | -                            |
| 5944                | 5945     | -                            |
| 5945                | 5946     | -                            |
| 5946                | 5947     | -                            |
| 5947                | 5948     | -                            |
| 5948                | 5875     | -                            |
| 5949                | 5950     | -                            |
| 5950                | 5951     | -                            |
| 5951                | 5952     | -                            |
| 5952                | 5953     | -                            |
| 5953                | 5954     | -                            |
| 5954                | 5955     | -                            |
| 5955                | 5956     | -                            |
| 5956                | 5957     | -                            |
| 5957                | 5958     | -                            |

**ТЕКСТОВОЕ ОПИСАНИЕ**  
**местоположения границ населенных пунктов, территориальных зон**

| Прохождение границы |          | Описание прохождения границы |
|---------------------|----------|------------------------------|
| от точки            | до точки |                              |
| 1                   | 2        | 3                            |
| 5958                | 5959     | -                            |
| 5959                | 5960     | -                            |
| 5960                | 5961     | -                            |
| 5961                | 5962     | -                            |
| 5962                | 5963     | -                            |
| 5963                | 5964     | -                            |
| 5964                | 5965     | -                            |
| 5965                | 5966     | -                            |
| 5966                | 5967     | -                            |
| 5967                | 5968     | -                            |
| 5968                | 5969     | -                            |
| 5969                | 5970     | -                            |
| 5970                | 5971     | -                            |
| 5971                | 5972     | -                            |
| 5972                | 5973     | -                            |
| 5973                | 5974     | -                            |
| 5974                | 5975     | -                            |
| 5975                | 5976     | -                            |
| 5976                | 5977     | -                            |
| 5977                | 5978     | -                            |
| 5978                | 5979     | -                            |
| 5979                | 5980     | -                            |
| 5980                | 5981     | -                            |
| 5981                | 5982     | -                            |
| 5982                | 5983     | -                            |
| 5983                | 5984     | -                            |
| 5984                | 5985     | -                            |
| 5985                | 5986     | -                            |
| 5986                | 5987     | -                            |
| 5987                | 5988     | -                            |
| 5988                | 5989     | -                            |
| 5989                | 5990     | -                            |
| 5990                | 5991     | -                            |
| 5991                | 5992     | -                            |
| 5992                | 5993     | -                            |
| 5993                | 5994     | -                            |
| 5994                | 5995     | -                            |



**ТЕКСТОВОЕ ОПИСАНИЕ**  
**местоположения границ населенных пунктов, территориальных зон**

| Прохождение границы |          | Описание прохождения границы |
|---------------------|----------|------------------------------|
| от точки            | до точки |                              |
| 1                   | 2        | 3                            |
| 5995                | 5996     | -                            |
| 5996                | 5997     | -                            |
| 5997                | 5998     | -                            |
| 5998                | 5999     | -                            |
| 5999                | 6000     | -                            |
| 6000                | 6001     | -                            |
| 6001                | 6002     | -                            |
| 6002                | 6003     | -                            |
| 6003                | 6004     | -                            |
| 6004                | 6005     | -                            |
| 6005                | 6006     | -                            |
| 6006                | 6007     | -                            |
| 6007                | 6008     | -                            |
| 6008                | 6009     | -                            |
| 6009                | 6010     | -                            |
| 6010                | 6011     | -                            |
| 6011                | 6012     | -                            |
| 6012                | 6013     | -                            |
| 6013                | 6014     | -                            |
| 6014                | 6015     | -                            |
| 6015                | 6016     | -                            |
| 6016                | 6017     | -                            |
| 6017                | 6018     | -                            |
| 6018                | 6019     | -                            |
| 6019                | 6020     | -                            |
| 6020                | 6021     | -                            |
| 6021                | 6022     | -                            |
| 6022                | 6023     | -                            |
| 6023                | 5949     | -                            |
| 6024                | 6025     | -                            |
| 6025                | 6026     | -                            |
| 6026                | 6027     | -                            |
| 6027                | 6028     | -                            |
| 6028                | 6029     | -                            |
| 6029                | 6030     | -                            |
| 6030                | 6031     | -                            |
| 6031                | 6032     | -                            |

**ТЕКСТОВОЕ ОПИСАНИЕ**  
**местоположения границ населенных пунктов, территориальных зон**

| Прохождение границы |          | Описание прохождения границы |
|---------------------|----------|------------------------------|
| от точки            | до точки |                              |
| 1                   | 2        | 3                            |
| 6032                | 6033     | -                            |
| 6033                | 6034     | -                            |
| 6034                | 6035     | -                            |
| 6035                | 6036     | -                            |
| 6036                | 6037     | -                            |
| 6037                | 6038     | -                            |
| 6038                | 6039     | -                            |
| 6039                | 6040     | -                            |
| 6040                | 6041     | -                            |
| 6041                | 6042     | -                            |
| 6042                | 6043     | -                            |
| 6043                | 6044     | -                            |
| 6044                | 6045     | -                            |
| 6045                | 6046     | -                            |
| 6046                | 6047     | -                            |
| 6047                | 6048     | -                            |
| 6048                | 6049     | -                            |
| 6049                | 6050     | -                            |
| 6050                | 6051     | -                            |
| 6051                | 6052     | -                            |
| 6052                | 6053     | -                            |
| 6053                | 6054     | -                            |
| 6054                | 6055     | -                            |
| 6055                | 6056     | -                            |
| 6056                | 6057     | -                            |
| 6057                | 6058     | -                            |
| 6058                | 6059     | -                            |
| 6059                | 6060     | -                            |
| 6060                | 6061     | -                            |
| 6061                | 6062     | -                            |
| 6062                | 6063     | -                            |
| 6063                | 6064     | -                            |
| 6064                | 6065     | -                            |
| 6065                | 6066     | -                            |
| 6066                | 6067     | -                            |
| 6067                | 6024     | -                            |
| 6068                | 6069     | -                            |

**ТЕКСТОВОЕ ОПИСАНИЕ**  
**местоположения границ населенных пунктов, территориальных зон**

| Прохождение границы |          | Описание прохождения границы |
|---------------------|----------|------------------------------|
| от точки            | до точки |                              |
| 1                   | 2        | 3                            |
| 6069                | 6070     | -                            |
| 6070                | 6071     | -                            |
| 6071                | 6072     | -                            |
| 6072                | 6073     | -                            |
| 6073                | 6074     | -                            |
| 6074                | 6075     | -                            |
| 6075                | 6076     | -                            |
| 6076                | 6077     | -                            |
| 6077                | 6078     | -                            |
| 6078                | 6079     | -                            |
| 6079                | 6080     | -                            |
| 6080                | 6081     | -                            |
| 6081                | 6082     | -                            |
| 6082                | 6083     | -                            |
| 6083                | 6084     | -                            |
| 6084                | 6085     | -                            |
| 6085                | 6086     | -                            |
| 6086                | 6087     | -                            |
| 6087                | 6088     | -                            |
| 6088                | 6089     | -                            |
| 6089                | 6090     | -                            |
| 6090                | 6091     | -                            |
| 6091                | 6092     | -                            |
| 6092                | 6093     | -                            |
| 6093                | 6094     | -                            |
| 6094                | 6095     | -                            |
| 6095                | 6096     | -                            |
| 6096                | 6097     | -                            |
| 6097                | 6098     | -                            |
| 6098                | 6099     | -                            |
| 6099                | 6100     | -                            |
| 6100                | 6101     | -                            |
| 6101                | 6102     | -                            |
| 6102                | 6103     | -                            |
| 6103                | 6104     | -                            |
| 6104                | 6105     | -                            |
| 6105                | 6106     | -                            |

**ТЕКСТОВОЕ ОПИСАНИЕ**  
**местоположения границ населенных пунктов, территориальных зон**

| Прохождение границы |          | Описание прохождения границы |
|---------------------|----------|------------------------------|
| от точки            | до точки |                              |
| 1                   | 2        | 3                            |
| 6106                | 6107     | -                            |
| 6107                | 6108     | -                            |
| 6108                | 6109     | -                            |
| 6109                | 6110     | -                            |
| 6110                | 6111     | -                            |
| 6111                | 6112     | -                            |
| 6112                | 6113     | -                            |
| 6113                | 6114     | -                            |
| 6114                | 6115     | -                            |
| 6115                | 6116     | -                            |
| 6116                | 6117     | -                            |
| 6117                | 6118     | -                            |
| 6118                | 6119     | -                            |
| 6119                | 6120     | -                            |
| 6120                | 6121     | -                            |
| 6121                | 6122     | -                            |
| 6122                | 6123     | -                            |
| 6123                | 6124     | -                            |
| 6124                | 6125     | -                            |
| 6125                | 6126     | -                            |
| 6126                | 6127     | -                            |
| 6127                | 6128     | -                            |
| 6128                | 6129     | -                            |
| 6129                | 6068     | -                            |
| 6130                | 6131     | -                            |
| 6131                | 6132     | -                            |
| 6132                | 6133     | -                            |
| 6133                | 6134     | -                            |
| 6134                | 6135     | -                            |
| 6135                | 6136     | -                            |
| 6136                | 6137     | -                            |
| 6137                | 6138     | -                            |
| 6138                | 6139     | -                            |
| 6139                | 6140     | -                            |
| 6140                | 6141     | -                            |
| 6141                | 6142     | -                            |
| 6142                | 6143     | -                            |

**ТЕКСТОВОЕ ОПИСАНИЕ**  
**местоположения границ населенных пунктов, территориальных зон**

| Прохождение границы |          | Описание прохождения границы |
|---------------------|----------|------------------------------|
| от точки            | до точки |                              |
| 1                   | 2        | 3                            |
| 6143                | 6144     | -                            |
| 6144                | 6145     | -                            |
| 6145                | 6146     | -                            |
| 6146                | 6147     | -                            |
| 6147                | 6148     | -                            |
| 6148                | 6149     | -                            |
| 6149                | 6150     | -                            |
| 6150                | 6151     | -                            |
| 6151                | 6152     | -                            |
| 6152                | 6153     | -                            |
| 6153                | 6154     | -                            |
| 6154                | 6155     | -                            |
| 6155                | 6156     | -                            |
| 6156                | 6157     | -                            |
| 6157                | 6158     | -                            |
| 6158                | 6159     | -                            |
| 6159                | 6160     | -                            |
| 6160                | 6161     | -                            |
| 6161                | 6162     | -                            |
| 6162                | 6163     | -                            |
| 6163                | 6164     | -                            |
| 6164                | 6165     | -                            |
| 6165                | 6166     | -                            |
| 6166                | 6167     | -                            |
| 6167                | 6168     | -                            |
| 6168                | 6169     | -                            |
| 6169                | 6170     | -                            |
| 6170                | 6171     | -                            |
| 6171                | 6172     | -                            |
| 6172                | 6173     | -                            |
| 6173                | 6174     | -                            |
| 6174                | 6175     | -                            |
| 6175                | 6176     | -                            |
| 6176                | 6177     | -                            |
| 6177                | 6178     | -                            |
| 6178                | 6179     | -                            |
| 6179                | 6180     | -                            |

**ТЕКСТОВОЕ ОПИСАНИЕ**  
**местоположения границ населенных пунктов, территориальных зон**

| Прохождение границы |          | Описание прохождения границы |
|---------------------|----------|------------------------------|
| от точки            | до точки |                              |
| 1                   | 2        |                              |
| 6180                | 6181     | -                            |
| 6181                | 6182     | -                            |
| 6182                | 6183     | -                            |
| 6183                | 6184     | -                            |
| 6184                | 6185     | -                            |
| 6185                | 6186     | -                            |
| 6186                | 6187     | -                            |
| 6187                | 6188     | -                            |
| 6188                | 6189     | -                            |
| 6189                | 6190     | -                            |
| 6190                | 6191     | -                            |
| 6191                | 6192     | -                            |
| 6192                | 6193     | -                            |
| 6193                | 6194     | -                            |
| 6194                | 6195     | -                            |
| 6195                | 6196     | -                            |
| 6196                | 6197     | -                            |
| 6197                | 6198     | -                            |
| 6198                | 6199     | -                            |
| 6199                | 6200     | -                            |
| 6200                | 6201     | -                            |
| 6201                | 6202     | -                            |
| 6202                | 6203     | -                            |
| 6203                | 6204     | -                            |
| 6204                | 6205     | -                            |
| 6205                | 6130     | -                            |
| 6206                | 6207     | -                            |
| 6207                | 6208     | -                            |
| 6208                | 6209     | -                            |
| 6209                | 6210     | -                            |
| 6210                | 6211     | -                            |
| 6211                | 6212     | -                            |
| 6212                | 6213     | -                            |
| 6213                | 6214     | -                            |
| 6214                | 6215     | -                            |
| 6215                | 6216     | -                            |
| 6216                | 6217     | -                            |

**ТЕКСТОВОЕ ОПИСАНИЕ**  
**местоположения границ населенных пунктов, территориальных зон**

| Прохождение границы |          | Описание прохождения границы |
|---------------------|----------|------------------------------|
| от точки            | до точки |                              |
| 1                   | 2        |                              |
| 6217                | 6218     | -                            |
| 6218                | 6219     | -                            |
| 6219                | 6220     | -                            |
| 6220                | 6221     | -                            |
| 6221                | 6222     | -                            |
| 6222                | 6223     | -                            |
| 6223                | 6224     | -                            |
| 6224                | 6225     | -                            |
| 6225                | 6226     | -                            |
| 6226                | 6227     | -                            |
| 6227                | 6228     | -                            |
| 6228                | 6229     | -                            |
| 6229                | 6230     | -                            |
| 6230                | 6231     | -                            |
| 6231                | 6232     | -                            |
| 6232                | 6233     | -                            |
| 6233                | 6234     | -                            |
| 6234                | 6235     | -                            |
| 6235                | 6236     | -                            |
| 6236                | 6237     | -                            |
| 6237                | 6238     | -                            |
| 6238                | 6239     | -                            |
| 6239                | 6240     | -                            |
| 6240                | 6241     | -                            |
| 6241                | 6242     | -                            |
| 6242                | 6243     | -                            |
| 6243                | 6244     | -                            |
| 6244                | 6245     | -                            |
| 6245                | 6246     | -                            |
| 6246                | 6247     | -                            |
| 6247                | 6248     | -                            |
| 6248                | 6249     | -                            |
| 6249                | 6250     | -                            |
| 6250                | 6251     | -                            |
| 6251                | 6252     | -                            |
| 6252                | 6253     | -                            |
| 6253                | 6254     | -                            |

**ТЕКСТОВОЕ ОПИСАНИЕ**  
**местоположения границ населенных пунктов, территориальных зон**

| Прохождение границы |          | Описание прохождения границы |
|---------------------|----------|------------------------------|
| от точки            | до точки |                              |
| 1                   | 2        | 3                            |
| 6254                | 6255     | -                            |
| 6255                | 6256     | -                            |
| 6256                | 6257     | -                            |
| 6257                | 6258     | -                            |
| 6258                | 6259     | -                            |
| 6259                | 6260     | -                            |
| 6260                | 6261     | -                            |
| 6261                | 6262     | -                            |
| 6262                | 6263     | -                            |
| 6263                | 6264     | -                            |
| 6264                | 6265     | -                            |
| 6265                | 6266     | -                            |
| 6266                | 6267     | -                            |
| 6267                | 6268     | -                            |
| 6268                | 6206     | -                            |
| 6269                | 6270     | -                            |
| 6270                | 6271     | -                            |
| 6271                | 6272     | -                            |
| 6272                | 6273     | -                            |
| 6273                | 6274     | -                            |
| 6274                | 6275     | -                            |
| 6275                | 6276     | -                            |
| 6276                | 6277     | -                            |
| 6277                | 6278     | -                            |
| 6278                | 6279     | -                            |
| 6279                | 6280     | -                            |
| 6280                | 6281     | -                            |
| 6281                | 6282     | -                            |
| 6282                | 6283     | -                            |
| 6283                | 6284     | -                            |
| 6284                | 6285     | -                            |
| 6285                | 6286     | -                            |
| 6286                | 6287     | -                            |
| 6287                | 6288     | -                            |
| 6288                | 6289     | -                            |
| 6289                | 6290     | -                            |
| 6290                | 6291     | -                            |



**ТЕКСТОВОЕ ОПИСАНИЕ**  
**местоположения границ населенных пунктов, территориальных зон**

| Прохождение границы |          | Описание прохождения границы |
|---------------------|----------|------------------------------|
| от точки            | до точки |                              |
| 1                   | 2        |                              |
| 6291                | 6292     | -                            |
| 6292                | 6293     | -                            |
| 6293                | 6294     | -                            |
| 6294                | 6295     | -                            |
| 6295                | 6296     | -                            |
| 6296                | 6297     | -                            |
| 6297                | 6298     | -                            |
| 6298                | 6299     | -                            |
| 6299                | 6300     | -                            |
| 6300                | 6301     | -                            |
| 6301                | 6302     | -                            |
| 6302                | 6303     | -                            |
| 6303                | 6304     | -                            |
| 6304                | 6305     | -                            |
| 6305                | 6306     | -                            |
| 6306                | 6307     | -                            |
| 6307                | 6308     | -                            |
| 6308                | 6309     | -                            |
| 6309                | 6310     | -                            |
| 6310                | 6311     | -                            |
| 6311                | 6312     | -                            |
| 6312                | 6313     | -                            |
| 6313                | 6314     | -                            |
| 6314                | 6315     | -                            |
| 6315                | 6316     | -                            |
| 6316                | 6317     | -                            |
| 6317                | 6318     | -                            |
| 6318                | 6319     | -                            |
| 6319                | 6320     | -                            |
| 6320                | 6321     | -                            |
| 6321                | 6322     | -                            |
| 6322                | 6323     | -                            |
| 6323                | 6324     | -                            |
| 6324                | 6325     | -                            |
| 6325                | 6326     | -                            |
| 6326                | 6327     | -                            |
| 6327                | 6328     | -                            |

**ТЕКСТОВОЕ ОПИСАНИЕ**  
**местоположения границ населенных пунктов, территориальных зон**

| Прохождение границы |          | Описание прохождения границы |
|---------------------|----------|------------------------------|
| от точки            | до точки |                              |
| 1                   | 2        | 3                            |
| 6328                | 6329     | -                            |
| 6329                | 6330     | -                            |
| 6330                | 6331     | -                            |
| 6331                | 6332     | -                            |
| 6332                | 6333     | -                            |
| 6333                | 6334     | -                            |
| 6334                | 6335     | -                            |
| 6335                | 6336     | -                            |
| 6336                | 6337     | -                            |
| 6337                | 6338     | -                            |
| 6338                | 6339     | -                            |
| 6339                | 6340     | -                            |
| 6340                | 6341     | -                            |
| 6341                | 6342     | -                            |
| 6342                | 6343     | -                            |
| 6343                | 6344     | -                            |
| 6344                | 6345     | -                            |
| 6345                | 6346     | -                            |
| 6346                | 6347     | -                            |
| 6347                | 6269     | -                            |
| 6348                | 6349     | -                            |
| 6349                | 6350     | -                            |
| 6350                | 6351     | -                            |
| 6351                | 6352     | -                            |
| 6352                | 6353     | -                            |
| 6353                | 6354     | -                            |
| 6354                | 6355     | -                            |
| 6355                | 6356     | -                            |
| 6356                | 6357     | -                            |
| 6357                | 6358     | -                            |
| 6358                | 6359     | -                            |
| 6359                | 6360     | -                            |
| 6360                | 6361     | -                            |
| 6361                | 6362     | -                            |
| 6362                | 6363     | -                            |
| 6363                | 6364     | -                            |
| 6364                | 6365     | -                            |

**ТЕКСТОВОЕ ОПИСАНИЕ**  
**местоположения границ населенных пунктов, территориальных зон**

| Прохождение границы |          | Описание прохождения границы |
|---------------------|----------|------------------------------|
| от точки            | до точки |                              |
| 1                   | 2        | 3                            |
| 6365                | 6366     | -                            |
| 6366                | 6367     | -                            |
| 6367                | 6368     | -                            |
| 6368                | 6369     | -                            |
| 6369                | 6370     | -                            |
| 6370                | 6371     | -                            |
| 6371                | 6372     | -                            |
| 6372                | 6373     | -                            |
| 6373                | 6374     | -                            |
| 6374                | 6375     | -                            |
| 6375                | 6376     | -                            |
| 6376                | 6377     | -                            |
| 6377                | 6378     | -                            |
| 6378                | 6379     | -                            |
| 6379                | 6380     | -                            |
| 6380                | 6381     | -                            |
| 6381                | 6382     | -                            |
| 6382                | 6383     | -                            |
| 6383                | 6384     | -                            |
| 6384                | 6385     | -                            |
| 6385                | 6386     | -                            |
| 6386                | 6387     | -                            |
| 6387                | 6388     | -                            |
| 6388                | 6389     | -                            |
| 6389                | 6390     | -                            |
| 6390                | 6391     | -                            |
| 6391                | 6392     | -                            |
| 6392                | 6393     | -                            |
| 6393                | 6394     | -                            |
| 6394                | 6395     | -                            |
| 6395                | 6396     | -                            |
| 6396                | 6397     | -                            |
| 6397                | 6398     | -                            |
| 6398                | 6399     | -                            |
| 6399                | 6400     | -                            |
| 6400                | 6348     | -                            |
| 6401                | 6402     | -                            |

**ТЕКСТОВОЕ ОПИСАНИЕ**  
**местоположения границ населенных пунктов, территориальных зон**

| Прохождение границы |          | Описание прохождения границы |
|---------------------|----------|------------------------------|
| от точки            | до точки |                              |
| 1                   | 2        | 3                            |
| 6402                | 6403     | -                            |
| 6403                | 6404     | -                            |
| 6404                | 6405     | -                            |
| 6405                | 6406     | -                            |
| 6406                | 6407     | -                            |
| 6407                | 6408     | -                            |
| 6408                | 6409     | -                            |
| 6409                | 6410     | -                            |
| 6410                | 6411     | -                            |
| 6411                | 6412     | -                            |
| 6412                | 6413     | -                            |
| 6413                | 6414     | -                            |
| 6414                | 6415     | -                            |
| 6415                | 6416     | -                            |
| 6416                | 6417     | -                            |
| 6417                | 6418     | -                            |
| 6418                | 6419     | -                            |
| 6419                | 6420     | -                            |
| 6420                | 6421     | -                            |
| 6421                | 6422     | -                            |
| 6422                | 6423     | -                            |
| 6423                | 6424     | -                            |
| 6424                | 6425     | -                            |
| 6425                | 6426     | -                            |
| 6426                | 6427     | -                            |
| 6427                | 6428     | -                            |
| 6428                | 6429     | -                            |
| 6429                | 6430     | -                            |
| 6430                | 6431     | -                            |
| 6431                | 6432     | -                            |
| 6432                | 6433     | -                            |
| 6433                | 6434     | -                            |
| 6434                | 6435     | -                            |
| 6435                | 6436     | -                            |
| 6436                | 6437     | -                            |
| 6437                | 6438     | -                            |
| 6438                | 6439     | -                            |

**ТЕКСТОВОЕ ОПИСАНИЕ**  
**местоположения границ населенных пунктов, территориальных зон**

| Прохождение границы |          | Описание прохождения границы |
|---------------------|----------|------------------------------|
| от точки            | до точки |                              |
| 1                   | 2        | 3                            |
| 6439                | 6440     | -                            |
| 6440                | 6401     | -                            |
| 6441                | 6442     | -                            |
| 6442                | 6443     | -                            |
| 6443                | 6444     | -                            |
| 6444                | 6445     | -                            |
| 6445                | 6446     | -                            |
| 6446                | 6447     | -                            |
| 6447                | 6448     | -                            |
| 6448                | 6449     | -                            |
| 6449                | 6450     | -                            |
| 6450                | 6451     | -                            |
| 6451                | 6452     | -                            |
| 6452                | 6453     | -                            |
| 6453                | 6454     | -                            |
| 6454                | 6455     | -                            |
| 6455                | 6456     | -                            |
| 6456                | 6457     | -                            |
| 6457                | 6458     | -                            |
| 6458                | 6459     | -                            |
| 6459                | 6460     | -                            |
| 6460                | 6461     | -                            |
| 6461                | 6462     | -                            |
| 6462                | 6463     | -                            |
| 6463                | 6464     | -                            |
| 6464                | 6465     | -                            |
| 6465                | 6466     | -                            |
| 6466                | 6467     | -                            |
| 6467                | 6468     | -                            |
| 6468                | 6469     | -                            |
| 6469                | 6470     | -                            |
| 6470                | 6471     | -                            |
| 6471                | 6472     | -                            |
| 6472                | 6473     | -                            |
| 6473                | 6474     | -                            |
| 6474                | 6475     | -                            |
| 6475                | 6476     | -                            |

**ТЕКСТОВОЕ ОПИСАНИЕ**  
**местоположения границ населенных пунктов, территориальных зон**

| Прохождение границы |          | Описание прохождения границы |
|---------------------|----------|------------------------------|
| от точки            | до точки |                              |
| 1                   | 2        | 3                            |
| 6476                | 6477     | -                            |
| 6477                | 6478     | -                            |
| 6478                | 6479     | -                            |
| 6479                | 6480     | -                            |
| 6480                | 6481     | -                            |
| 6481                | 6482     | -                            |
| 6482                | 6483     | -                            |
| 6483                | 6484     | -                            |
| 6484                | 6485     | -                            |
| 6485                | 6486     | -                            |
| 6486                | 6487     | -                            |
| 6487                | 6488     | -                            |
| 6488                | 6489     | -                            |
| 6489                | 6490     | -                            |
| 6490                | 6491     | -                            |
| 6491                | 6492     | -                            |
| 6492                | 6493     | -                            |
| 6493                | 6494     | -                            |
| 6494                | 6495     | -                            |
| 6495                | 6496     | -                            |
| 6496                | 6497     | -                            |
| 6497                | 6498     | -                            |
| 6498                | 6499     | -                            |
| 6499                | 6500     | -                            |
| 6500                | 6501     | -                            |
| 6501                | 6502     | -                            |
| 6502                | 6503     | -                            |
| 6503                | 6504     | -                            |
| 6504                | 6505     | -                            |
| 6505                | 6506     | -                            |
| 6506                | 6507     | -                            |
| 6507                | 6508     | -                            |
| 6508                | 6509     | -                            |
| 6509                | 6510     | -                            |
| 6510                | 6511     | -                            |
| 6511                | 6512     | -                            |
| 6512                | 6513     | -                            |

**ТЕКСТОВОЕ ОПИСАНИЕ**  
**местоположения границ населенных пунктов, территориальных зон**

| Прохождение границы |          | Описание прохождения границы |
|---------------------|----------|------------------------------|
| от точки            | до точки |                              |
| 1                   | 2        | 3                            |
| 6513                | 6514     | -                            |
| 6514                | 6515     | -                            |
| 6515                | 6516     | -                            |
| 6516                | 6517     | -                            |
| 6517                | 6518     | -                            |
| 6518                | 6519     | -                            |
| 6519                | 6520     | -                            |
| 6520                | 6521     | -                            |
| 6521                | 6522     | -                            |
| 6522                | 6523     | -                            |
| 6523                | 6524     | -                            |
| 6524                | 6525     | -                            |
| 6525                | 6526     | -                            |
| 6526                | 6527     | -                            |
| 6527                | 6528     | -                            |
| 6528                | 6529     | -                            |
| 6529                | 6530     | -                            |
| 6530                | 6531     | -                            |
| 6531                | 6532     | -                            |
| 6532                | 6533     | -                            |
| 6533                | 6534     | -                            |
| 6534                | 6535     | -                            |
| 6535                | 6536     | -                            |
| 6536                | 6537     | -                            |
| 6537                | 6538     | -                            |
| 6538                | 6441     | -                            |
| 6539                | 6540     | -                            |
| 6540                | 6541     | -                            |
| 6541                | 6542     | -                            |
| 6542                | 6543     | -                            |
| 6543                | 6544     | -                            |
| 6544                | 6545     | -                            |
| 6545                | 6546     | -                            |
| 6546                | 6547     | -                            |
| 6547                | 6548     | -                            |
| 6548                | 6549     | -                            |
| 6549                | 6550     | -                            |

**ТЕКСТОВОЕ ОПИСАНИЕ**  
**местоположения границ населенных пунктов, территориальных зон**

| Прохождение границы |          | Описание прохождения границы |
|---------------------|----------|------------------------------|
| от точки            | до точки |                              |
| 1                   | 2        | 3                            |
| 6550                | 6551     | -                            |
| 6551                | 6552     | -                            |
| 6552                | 6553     | -                            |
| 6553                | 6554     | -                            |
| 6554                | 6555     | -                            |
| 6555                | 6556     | -                            |
| 6556                | 6557     | -                            |
| 6557                | 6558     | -                            |
| 6558                | 6559     | -                            |
| 6559                | 6560     | -                            |
| 6560                | 6561     | -                            |
| 6561                | 6562     | -                            |
| 6562                | 6563     | -                            |
| 6563                | 6564     | -                            |
| 6564                | 6565     | -                            |
| 6565                | 6566     | -                            |
| 6566                | 6567     | -                            |
| 6567                | 6568     | -                            |
| 6568                | 6569     | -                            |
| 6569                | 6570     | -                            |
| 6570                | 6571     | -                            |
| 6571                | 6572     | -                            |
| 6572                | 6573     | -                            |
| 6573                | 6574     | -                            |
| 6574                | 6575     | -                            |
| 6575                | 6576     | -                            |
| 6576                | 6577     | -                            |
| 6577                | 6578     | -                            |
| 6578                | 6579     | -                            |
| 6579                | 6580     | -                            |
| 6580                | 6581     | -                            |
| 6581                | 6582     | -                            |
| 6582                | 6583     | -                            |
| 6583                | 6584     | -                            |
| 6584                | 6585     | -                            |
| 6585                | 6586     | -                            |
| 6586                | 6587     | -                            |



**ТЕКСТОВОЕ ОПИСАНИЕ**  
**местоположения границ населенных пунктов, территориальных зон**

| Прохождение границы |          | Описание прохождения границы |
|---------------------|----------|------------------------------|
| от точки            | до точки |                              |
| 1                   | 2        |                              |
| 6587                | 6588     | -                            |
| 6588                | 6589     | -                            |
| 6589                | 6590     | -                            |
| 6590                | 6591     | -                            |
| 6591                | 6592     | -                            |
| 6592                | 6539     | -                            |
| 6593                | 6594     | -                            |
| 6594                | 6595     | -                            |
| 6595                | 6596     | -                            |
| 6596                | 6597     | -                            |
| 6597                | 6598     | -                            |
| 6598                | 6599     | -                            |
| 6599                | 6600     | -                            |
| 6600                | 6601     | -                            |
| 6601                | 6602     | -                            |
| 6602                | 6603     | -                            |
| 6603                | 6604     | -                            |
| 6604                | 6605     | -                            |
| 6605                | 6606     | -                            |
| 6606                | 6607     | -                            |
| 6607                | 6608     | -                            |
| 6608                | 6609     | -                            |
| 6609                | 6610     | -                            |
| 6610                | 6611     | -                            |
| 6611                | 6612     | -                            |
| 6612                | 6613     | -                            |
| 6613                | 6614     | -                            |
| 6614                | 6615     | -                            |
| 6615                | 6616     | -                            |
| 6616                | 6617     | -                            |
| 6617                | 6618     | -                            |
| 6618                | 6619     | -                            |
| 6619                | 6620     | -                            |
| 6620                | 6621     | -                            |
| 6621                | 6622     | -                            |
| 6622                | 6623     | -                            |
| 6623                | 6624     | -                            |

**ТЕКСТОВОЕ ОПИСАНИЕ**  
**местоположения границ населенных пунктов, территориальных зон**

| Прохождение границы |          | Описание прохождения границы |
|---------------------|----------|------------------------------|
| от точки            | до точки |                              |
| 1                   | 2        | 3                            |
| 6624                | 6625     | -                            |
| 6625                | 6626     | -                            |
| 6626                | 6627     | -                            |
| 6627                | 6628     | -                            |
| 6628                | 6629     | -                            |
| 6629                | 6630     | -                            |
| 6630                | 6631     | -                            |
| 6631                | 6632     | -                            |
| 6632                | 6633     | -                            |
| 6633                | 6634     | -                            |
| 6634                | 6635     | -                            |
| 6635                | 6636     | -                            |
| 6636                | 6637     | -                            |
| 6637                | 6638     | -                            |
| 6638                | 6639     | -                            |
| 6639                | 6640     | -                            |
| 6640                | 6641     | -                            |
| 6641                | 6642     | -                            |
| 6642                | 6643     | -                            |
| 6643                | 6644     | -                            |
| 6644                | 6645     | -                            |
| 6645                | 6646     | -                            |
| 6646                | 6647     | -                            |
| 6647                | 6648     | -                            |
| 6648                | 6649     | -                            |
| 6649                | 6650     | -                            |
| 6650                | 6651     | -                            |
| 6651                | 6652     | -                            |
| 6652                | 6653     | -                            |
| 6653                | 6654     | -                            |
| 6654                | 6655     | -                            |
| 6655                | 6656     | -                            |
| 6656                | 6657     | -                            |
| 6657                | 6658     | -                            |
| 6658                | 6659     | -                            |
| 6659                | 6660     | -                            |
| 6660                | 6661     | -                            |

**ТЕКСТОВОЕ ОПИСАНИЕ**  
**местоположения границ населенных пунктов, территориальных зон**

| Прохождение границы |          | Описание прохождения границы |
|---------------------|----------|------------------------------|
| от точки            | до точки |                              |
| 1                   | 2        | 3                            |
| 6661                | 6662     | -                            |
| 6662                | 6663     | -                            |
| 6663                | 6664     | -                            |
| 6664                | 6665     | -                            |
| 6665                | 6666     | -                            |
| 6666                | 6667     | -                            |
| 6667                | 6668     | -                            |
| 6668                | 6669     | -                            |
| 6669                | 6670     | -                            |
| 6670                | 6671     | -                            |
| 6671                | 6672     | -                            |
| 6672                | 6673     | -                            |
| 6673                | 6674     | -                            |
| 6674                | 6675     | -                            |
| 6675                | 6676     | -                            |
| 6676                | 6677     | -                            |
| 6677                | 6678     | -                            |
| 6678                | 6679     | -                            |
| 6679                | 6680     | -                            |
| 6680                | 6681     | -                            |
| 6681                | 6682     | -                            |
| 6682                | 6683     | -                            |
| 6683                | 6684     | -                            |
| 6684                | 6685     | -                            |
| 6685                | 6686     | -                            |
| 6686                | 6687     | -                            |
| 6687                | 6688     | -                            |
| 6688                | 6689     | -                            |
| 6689                | 6690     | -                            |
| 6690                | 6691     | -                            |
| 6691                | 6692     | -                            |
| 6692                | 6693     | -                            |
| 6693                | 6694     | -                            |
| 6694                | 6593     | -                            |
| 6695                | 6696     | -                            |
| 6696                | 6697     | -                            |
| 6697                | 6698     | -                            |

**ТЕКСТОВОЕ ОПИСАНИЕ**  
**местоположения границ населенных пунктов, территориальных зон**

| Прохождение границы |          | Описание прохождения границы |
|---------------------|----------|------------------------------|
| от точки            | до точки |                              |
| 1                   | 2        |                              |
| 6698                | 6699     | -                            |
| 6699                | 6700     | -                            |
| 6700                | 6701     | -                            |
| 6701                | 6702     | -                            |
| 6702                | 6703     | -                            |
| 6703                | 6704     | -                            |
| 6704                | 6705     | -                            |
| 6705                | 6706     | -                            |
| 6706                | 6707     | -                            |
| 6707                | 6708     | -                            |
| 6708                | 6709     | -                            |
| 6709                | 6710     | -                            |
| 6710                | 6711     | -                            |
| 6711                | 6712     | -                            |
| 6712                | 6713     | -                            |
| 6713                | 6714     | -                            |
| 6714                | 6715     | -                            |
| 6715                | 6716     | -                            |
| 6716                | 6717     | -                            |
| 6717                | 6718     | -                            |
| 6718                | 6719     | -                            |
| 6719                | 6720     | -                            |
| 6720                | 6695     | -                            |
| 6721                | 6722     | -                            |
| 6722                | 6723     | -                            |
| 6723                | 6724     | -                            |
| 6724                | 6725     | -                            |
| 6725                | 6726     | -                            |
| 6726                | 6727     | -                            |
| 6727                | 6728     | -                            |
| 6728                | 6729     | -                            |
| 6729                | 6730     | -                            |
| 6730                | 6731     | -                            |
| 6731                | 6732     | -                            |
| 6732                | 6733     | -                            |
| 6733                | 6734     | -                            |
| 6734                | 6735     | -                            |

**ТЕКСТОВОЕ ОПИСАНИЕ**  
**местоположения границ населенных пунктов, территориальных зон**

| Прохождение границы |          | Описание прохождения границы |
|---------------------|----------|------------------------------|
| от точки            | до точки |                              |
| 1                   | 2        | 3                            |
| 6735                | 6736     | -                            |
| 6736                | 6737     | -                            |
| 6737                | 6738     | -                            |
| 6738                | 6739     | -                            |
| 6739                | 6740     | -                            |
| 6740                | 6741     | -                            |
| 6741                | 6742     | -                            |
| 6742                | 6743     | -                            |
| 6743                | 6744     | -                            |
| 6744                | 6745     | -                            |
| 6745                | 6746     | -                            |
| 6746                | 6747     | -                            |
| 6747                | 6748     | -                            |
| 6748                | 6749     | -                            |
| 6749                | 6750     | -                            |
| 6750                | 6751     | -                            |
| 6751                | 6752     | -                            |
| 6752                | 6753     | -                            |
| 6753                | 6754     | -                            |
| 6754                | 6755     | -                            |
| 6755                | 6756     | -                            |
| 6756                | 6757     | -                            |
| 6757                | 6758     | -                            |
| 6758                | 6759     | -                            |
| 6759                | 6760     | -                            |
| 6760                | 6761     | -                            |
| 6761                | 6762     | -                            |
| 6762                | 6763     | -                            |
| 6763                | 6764     | -                            |
| 6764                | 6765     | -                            |
| 6765                | 6766     | -                            |
| 6766                | 6767     | -                            |
| 6767                | 6768     | -                            |
| 6768                | 6769     | -                            |
| 6769                | 6770     | -                            |
| 6770                | 6771     | -                            |
| 6771                | 6772     | -                            |

**ТЕКСТОВОЕ ОПИСАНИЕ**  
**местоположения границ населенных пунктов, территориальных зон**

| Прохождение границы |          | Описание прохождения границы |
|---------------------|----------|------------------------------|
| от точки            | до точки |                              |
| 1                   | 2        | 3                            |
| 6772                | 6773     | -                            |
| 6773                | 6774     | -                            |
| 6774                | 6775     | -                            |
| 6775                | 6776     | -                            |
| 6776                | 6777     | -                            |
| 6777                | 6778     | -                            |
| 6778                | 6779     | -                            |
| 6779                | 6780     | -                            |
| 6780                | 6781     | -                            |
| 6781                | 6782     | -                            |
| 6782                | 6783     | -                            |
| 6783                | 6784     | -                            |
| 6784                | 6785     | -                            |
| 6785                | 6786     | -                            |
| 6786                | 6787     | -                            |
| 6787                | 6788     | -                            |
| 6788                | 6789     | -                            |
| 6789                | 6790     | -                            |
| 6790                | 6791     | -                            |
| 6791                | 6792     | -                            |
| 6792                | 6793     | -                            |
| 6793                | 6794     | -                            |
| 6794                | 6795     | -                            |
| 6795                | 6796     | -                            |
| 6796                | 6797     | -                            |
| 6797                | 6798     | -                            |
| 6798                | 6799     | -                            |
| 6799                | 6800     | -                            |
| 6800                | 6801     | -                            |
| 6801                | 6802     | -                            |
| 6802                | 6803     | -                            |
| 6803                | 6804     | -                            |
| 6804                | 6805     | -                            |
| 6805                | 6806     | -                            |
| 6806                | 6807     | -                            |
| 6807                | 6808     | -                            |
| 6808                | 6809     | -                            |

**ТЕКСТОВОЕ ОПИСАНИЕ**  
**местоположения границ населенных пунктов, территориальных зон**

| Прохождение границы |          | Описание прохождения границы |
|---------------------|----------|------------------------------|
| от точки            | до точки |                              |
| 1                   | 2        | 3                            |
| 6809                | 6810     | -                            |
| 6810                | 6811     | -                            |
| 6811                | 6812     | -                            |
| 6812                | 6813     | -                            |
| 6813                | 6814     | -                            |
| 6814                | 6815     | -                            |
| 6815                | 6816     | -                            |
| 6816                | 6817     | -                            |
| 6817                | 6818     | -                            |
| 6818                | 6819     | -                            |
| 6819                | 6820     | -                            |
| 6820                | 6721     | -                            |
| 6821                | 6822     | -                            |
| 6822                | 6823     | -                            |
| 6823                | 6824     | -                            |
| 6824                | 6825     | -                            |
| 6825                | 6826     | -                            |
| 6826                | 6827     | -                            |
| 6827                | 6828     | -                            |
| 6828                | 6829     | -                            |
| 6829                | 6830     | -                            |
| 6830                | 6831     | -                            |
| 6831                | 6832     | -                            |
| 6832                | 6833     | -                            |
| 6833                | 6834     | -                            |
| 6834                | 6835     | -                            |
| 6835                | 6836     | -                            |
| 6836                | 6837     | -                            |
| 6837                | 6838     | -                            |
| 6838                | 6839     | -                            |
| 6839                | 6840     | -                            |
| 6840                | 6841     | -                            |
| 6841                | 6842     | -                            |
| 6842                | 6843     | -                            |
| 6843                | 6844     | -                            |
| 6844                | 6845     | -                            |
| 6845                | 6846     | -                            |

**ТЕКСТОВОЕ ОПИСАНИЕ**  
**местоположения границ населенных пунктов, территориальных зон**

| Прохождение границы |          | Описание прохождения границы |
|---------------------|----------|------------------------------|
| от точки            | до точки |                              |
| 1                   | 2        | 3                            |
| 6846                | 6847     | -                            |
| 6847                | 6848     | -                            |
| 6848                | 6849     | -                            |
| 6849                | 6850     | -                            |
| 6850                | 6851     | -                            |
| 6851                | 6852     | -                            |
| 6852                | 6853     | -                            |
| 6853                | 6854     | -                            |
| 6854                | 6855     | -                            |
| 6855                | 6856     | -                            |
| 6856                | 6857     | -                            |
| 6857                | 6858     | -                            |
| 6858                | 6859     | -                            |
| 6859                | 6860     | -                            |
| 6860                | 6861     | -                            |
| 6861                | 6862     | -                            |
| 6862                | 6863     | -                            |
| 6863                | 6864     | -                            |
| 6864                | 6865     | -                            |
| 6865                | 6866     | -                            |
| 6866                | 6867     | -                            |
| 6867                | 6868     | -                            |
| 6868                | 6869     | -                            |
| 6869                | 6870     | -                            |
| 6870                | 6871     | -                            |
| 6871                | 6872     | -                            |
| 6872                | 6873     | -                            |
| 6873                | 6874     | -                            |
| 6874                | 6875     | -                            |
| 6875                | 6821     | -                            |
| 6876                | 6877     | -                            |
| 6877                | 6878     | -                            |
| 6878                | 6879     | -                            |
| 6879                | 6880     | -                            |
| 6880                | 6881     | -                            |
| 6881                | 6882     | -                            |
| 6882                | 6883     | -                            |



**ТЕКСТОВОЕ ОПИСАНИЕ**  
**местоположения границ населенных пунктов, территориальных зон**

| Прохождение границы |          | Описание прохождения границы |
|---------------------|----------|------------------------------|
| от точки            | до точки |                              |
| 1                   | 2        | 3                            |
| 6883                | 6884     | -                            |
| 6884                | 6885     | -                            |
| 6885                | 6886     | -                            |
| 6886                | 6887     | -                            |
| 6887                | 6888     | -                            |
| 6888                | 6889     | -                            |
| 6889                | 6890     | -                            |
| 6890                | 6891     | -                            |
| 6891                | 6892     | -                            |
| 6892                | 6893     | -                            |
| 6893                | 6894     | -                            |
| 6894                | 6895     | -                            |
| 6895                | 6896     | -                            |
| 6896                | 6876     | -                            |
| 6897                | 6898     | -                            |
| 6898                | 6899     | -                            |
| 6899                | 6900     | -                            |
| 6900                | 6901     | -                            |
| 6901                | 6902     | -                            |
| 6902                | 6903     | -                            |
| 6903                | 6904     | -                            |
| 6904                | 6905     | -                            |
| 6905                | 6906     | -                            |
| 6906                | 6907     | -                            |
| 6907                | 6908     | -                            |
| 6908                | 6909     | -                            |
| 6909                | 6910     | -                            |
| 6910                | 6911     | -                            |
| 6911                | 6912     | -                            |
| 6912                | 6913     | -                            |
| 6913                | 6914     | -                            |
| 6914                | 6915     | -                            |
| 6915                | 6916     | -                            |
| 6916                | 6917     | -                            |
| 6917                | 6918     | -                            |
| 6918                | 6919     | -                            |
| 6919                | 6920     | -                            |

**ТЕКСТОВОЕ ОПИСАНИЕ**  
**местоположения границ населенных пунктов, территориальных зон**

| Прохождение границы |          | Описание прохождения границы |
|---------------------|----------|------------------------------|
| от точки            | до точки |                              |
| 1                   | 2        | 3                            |
| 6920                | 6921     | -                            |
| 6921                | 6922     | -                            |
| 6922                | 6923     | -                            |
| 6923                | 6924     | -                            |
| 6924                | 6925     | -                            |
| 6925                | 6926     | -                            |
| 6926                | 6927     | -                            |
| 6927                | 6928     | -                            |
| 6928                | 6929     | -                            |
| 6929                | 6930     | -                            |
| 6930                | 6931     | -                            |
| 6931                | 6932     | -                            |
| 6932                | 6933     | -                            |
| 6933                | 6934     | -                            |
| 6934                | 6935     | -                            |
| 6935                | 6936     | -                            |
| 6936                | 6937     | -                            |
| 6937                | 6938     | -                            |
| 6938                | 6939     | -                            |
| 6939                | 6940     | -                            |
| 6940                | 6941     | -                            |
| 6941                | 6942     | -                            |
| 6942                | 6943     | -                            |
| 6943                | 6944     | -                            |
| 6944                | 6945     | -                            |
| 6945                | 6946     | -                            |
| 6946                | 6947     | -                            |
| 6947                | 6948     | -                            |
| 6948                | 6949     | -                            |
| 6949                | 6950     | -                            |
| 6950                | 6951     | -                            |
| 6951                | 6952     | -                            |
| 6952                | 6953     | -                            |
| 6953                | 6954     | -                            |
| 6954                | 6955     | -                            |
| 6955                | 6956     | -                            |
| 6956                | 6957     | -                            |

**ТЕКСТОВОЕ ОПИСАНИЕ**  
**местоположения границ населенных пунктов, территориальных зон**

| Прохождение границы |          | Описание прохождения границы |
|---------------------|----------|------------------------------|
| от точки            | до точки |                              |
| 1                   | 2        | 3                            |
| 6957                | 6958     | -                            |
| 6958                | 6959     | -                            |
| 6959                | 6960     | -                            |
| 6960                | 6961     | -                            |
| 6961                | 6962     | -                            |
| 6962                | 6963     | -                            |
| 6963                | 6964     | -                            |
| 6964                | 6965     | -                            |
| 6965                | 6966     | -                            |
| 6966                | 6967     | -                            |
| 6967                | 6968     | -                            |
| 6968                | 6969     | -                            |
| 6969                | 6970     | -                            |
| 6970                | 6971     | -                            |
| 6971                | 6972     | -                            |
| 6972                | 6973     | -                            |
| 6973                | 6974     | -                            |
| 6974                | 6975     | -                            |
| 6975                | 6976     | -                            |
| 6976                | 6977     | -                            |
| 6977                | 6978     | -                            |
| 6978                | 6979     | -                            |
| 6979                | 6980     | -                            |
| 6980                | 6981     | -                            |
| 6981                | 6982     | -                            |
| 6982                | 6983     | -                            |
| 6983                | 6984     | -                            |
| 6984                | 6985     | -                            |
| 6985                | 6986     | -                            |
| 6986                | 6987     | -                            |
| 6987                | 6988     | -                            |
| 6988                | 6989     | -                            |
| 6989                | 6990     | -                            |
| 6990                | 6991     | -                            |
| 6991                | 6992     | -                            |
| 6992                | 6993     | -                            |
| 6993                | 6994     | -                            |

**ТЕКСТОВОЕ ОПИСАНИЕ**  
**местоположения границ населенных пунктов, территориальных зон**

| Прохождение границы |          | Описание прохождения границы |
|---------------------|----------|------------------------------|
| от точки            | до точки |                              |
| 1                   | 2        | 3                            |
| 6994                | 6995     | -                            |
| 6995                | 6996     | -                            |
| 6996                | 6997     | -                            |
| 6997                | 6998     | -                            |
| 6998                | 6999     | -                            |
| 6999                | 7000     | -                            |
| 7000                | 7001     | -                            |
| 7001                | 7002     | -                            |
| 7002                | 6897     | -                            |
| 7003                | 7004     | -                            |
| 7004                | 7005     | -                            |
| 7005                | 7006     | -                            |
| 7006                | 7007     | -                            |
| 7007                | 7008     | -                            |
| 7008                | 7009     | -                            |
| 7009                | 7010     | -                            |
| 7010                | 7011     | -                            |
| 7011                | 7012     | -                            |
| 7012                | 7013     | -                            |
| 7013                | 7014     | -                            |
| 7014                | 7015     | -                            |
| 7015                | 7016     | -                            |
| 7016                | 7017     | -                            |
| 7017                | 7018     | -                            |
| 7018                | 7019     | -                            |
| 7019                | 7020     | -                            |
| 7020                | 7021     | -                            |
| 7021                | 7022     | -                            |
| 7022                | 7023     | -                            |
| 7023                | 7024     | -                            |
| 7024                | 7025     | -                            |
| 7025                | 7026     | -                            |
| 7026                | 7027     | -                            |
| 7027                | 7028     | -                            |
| 7028                | 7029     | -                            |
| 7029                | 7030     | -                            |
| 7030                | 7031     | -                            |

**ТЕКСТОВОЕ ОПИСАНИЕ**  
**местоположения границ населенных пунктов, территориальных зон**

| Прохождение границы |          | Описание прохождения границы |
|---------------------|----------|------------------------------|
| от точки            | до точки |                              |
| 1                   | 2        | 3                            |
| 7031                | 7032     | -                            |
| 7032                | 7033     | -                            |
| 7033                | 7034     | -                            |
| 7034                | 7035     | -                            |
| 7035                | 7036     | -                            |
| 7036                | 7037     | -                            |
| 7037                | 7038     | -                            |
| 7038                | 7039     | -                            |
| 7039                | 7040     | -                            |
| 7040                | 7041     | -                            |
| 7041                | 7042     | -                            |
| 7042                | 7043     | -                            |
| 7043                | 7044     | -                            |
| 7044                | 7045     | -                            |
| 7045                | 7046     | -                            |
| 7046                | 7047     | -                            |
| 7047                | 7048     | -                            |
| 7048                | 7049     | -                            |
| 7049                | 7050     | -                            |
| 7050                | 7003     | -                            |
| 7051                | 7052     | -                            |
| 7052                | 7053     | -                            |
| 7053                | 7054     | -                            |
| 7054                | 7055     | -                            |
| 7055                | 7056     | -                            |
| 7056                | 7057     | -                            |
| 7057                | 7058     | -                            |
| 7058                | 7059     | -                            |
| 7059                | 7060     | -                            |
| 7060                | 7061     | -                            |
| 7061                | 7062     | -                            |
| 7062                | 7063     | -                            |
| 7063                | 7064     | -                            |
| 7064                | 7065     | -                            |
| 7065                | 7066     | -                            |
| 7066                | 7067     | -                            |
| 7067                | 7068     | -                            |

**ТЕКСТОВОЕ ОПИСАНИЕ**  
**местоположения границ населенных пунктов, территориальных зон**

| Прохождение границы |          | Описание прохождения границы |
|---------------------|----------|------------------------------|
| от точки            | до точки |                              |
| 1                   | 2        | 3                            |
| 7068                | 7069     | -                            |
| 7069                | 7070     | -                            |
| 7070                | 7051     | -                            |
| 7071                | 7072     | -                            |
| 7072                | 7073     | -                            |
| 7073                | 7074     | -                            |
| 7074                | 7075     | -                            |
| 7075                | 7076     | -                            |
| 7076                | 7077     | -                            |
| 7077                | 7078     | -                            |
| 7078                | 7079     | -                            |
| 7079                | 7080     | -                            |
| 7080                | 7081     | -                            |
| 7081                | 7082     | -                            |
| 7082                | 7083     | -                            |
| 7083                | 7084     | -                            |
| 7084                | 7085     | -                            |
| 7085                | 7086     | -                            |
| 7086                | 7087     | -                            |
| 7087                | 7088     | -                            |
| 7088                | 7089     | -                            |
| 7089                | 7090     | -                            |
| 7090                | 7091     | -                            |
| 7091                | 7092     | -                            |
| 7092                | 7093     | -                            |
| 7093                | 7094     | -                            |
| 7094                | 7095     | -                            |
| 7095                | 7096     | -                            |
| 7096                | 7097     | -                            |
| 7097                | 7098     | -                            |
| 7098                | 7099     | -                            |
| 7099                | 7100     | -                            |
| 7100                | 7101     | -                            |
| 7101                | 7102     | -                            |
| 7102                | 7103     | -                            |
| 7103                | 7104     | -                            |
| 7104                | 7105     | -                            |

**ТЕКСТОВОЕ ОПИСАНИЕ**  
**местоположения границ населенных пунктов, территориальных зон**

| Прохождение границы |          | Описание прохождения границы |
|---------------------|----------|------------------------------|
| от точки            | до точки |                              |
| 1                   | 2        | 3                            |
| 7105                | 7106     | -                            |
| 7106                | 7107     | -                            |
| 7107                | 7108     | -                            |
| 7108                | 7109     | -                            |
| 7109                | 7071     | -                            |
| 7110                | 7111     | -                            |
| 7111                | 7112     | -                            |
| 7112                | 7113     | -                            |
| 7113                | 7114     | -                            |
| 7114                | 7115     | -                            |
| 7115                | 7116     | -                            |
| 7116                | 7117     | -                            |
| 7117                | 7118     | -                            |
| 7118                | 7119     | -                            |
| 7119                | 7120     | -                            |
| 7120                | 7121     | -                            |
| 7121                | 7122     | -                            |
| 7122                | 7123     | -                            |
| 7123                | 7124     | -                            |
| 7124                | 7125     | -                            |
| 7125                | 7126     | -                            |
| 7126                | 7127     | -                            |
| 7127                | 7128     | -                            |
| 7128                | 7129     | -                            |
| 7129                | 7130     | -                            |
| 7130                | 7131     | -                            |
| 7131                | 7132     | -                            |
| 7132                | 7133     | -                            |
| 7133                | 7134     | -                            |
| 7134                | 7135     | -                            |
| 7135                | 7136     | -                            |
| 7136                | 7137     | -                            |
| 7137                | 7138     | -                            |
| 7138                | 7139     | -                            |
| 7139                | 7140     | -                            |
| 7140                | 7141     | -                            |
| 7141                | 7142     | -                            |

**ТЕКСТОВОЕ ОПИСАНИЕ**  
**местоположения границ населенных пунктов, территориальных зон**

| Прохождение границы |          | Описание прохождения границы |
|---------------------|----------|------------------------------|
| от точки            | до точки |                              |
| 1                   | 2        | 3                            |
| 7142                | 7143     | -                            |
| 7143                | 7144     | -                            |
| 7144                | 7145     | -                            |
| 7145                | 7146     | -                            |
| 7146                | 7147     | -                            |
| 7147                | 7148     | -                            |
| 7148                | 7149     | -                            |
| 7149                | 7150     | -                            |
| 7150                | 7110     | -                            |
| 7151                | 7152     | -                            |
| 7152                | 7153     | -                            |
| 7153                | 7154     | -                            |
| 7154                | 7155     | -                            |
| 7155                | 7156     | -                            |
| 7156                | 7157     | -                            |
| 7157                | 7158     | -                            |
| 7158                | 7159     | -                            |
| 7159                | 7160     | -                            |
| 7160                | 7161     | -                            |
| 7161                | 7162     | -                            |
| 7162                | 7163     | -                            |
| 7163                | 7164     | -                            |
| 7164                | 7165     | -                            |
| 7165                | 7166     | -                            |
| 7166                | 7167     | -                            |
| 7167                | 7168     | -                            |
| 7168                | 7169     | -                            |
| 7169                | 7170     | -                            |
| 7170                | 7171     | -                            |
| 7171                | 7172     | -                            |
| 7172                | 7173     | -                            |
| 7173                | 7174     | -                            |
| 7174                | 7175     | -                            |
| 7175                | 7176     | -                            |
| 7176                | 7177     | -                            |
| 7177                | 7178     | -                            |
| 7178                | 7179     | -                            |



**ТЕКСТОВОЕ ОПИСАНИЕ**  
**местоположения границ населенных пунктов, территориальных зон**

| Прохождение границы |          | Описание прохождения границы |
|---------------------|----------|------------------------------|
| от точки            | до точки |                              |
| 1                   | 2        | 3                            |
| 7179                | 7180     | -                            |
| 7180                | 7181     | -                            |
| 7181                | 7182     | -                            |
| 7182                | 7183     | -                            |
| 7183                | 7184     | -                            |
| 7184                | 7185     | -                            |
| 7185                | 7186     | -                            |
| 7186                | 7187     | -                            |
| 7187                | 7188     | -                            |
| 7188                | 7189     | -                            |
| 7189                | 7190     | -                            |
| 7190                | 7191     | -                            |
| 7191                | 7192     | -                            |
| 7192                | 7193     | -                            |
| 7193                | 7194     | -                            |
| 7194                | 7195     | -                            |
| 7195                | 7196     | -                            |
| 7196                | 7197     | -                            |
| 7197                | 7198     | -                            |
| 7198                | 7199     | -                            |
| 7199                | 7200     | -                            |
| 7200                | 7201     | -                            |
| 7201                | 7202     | -                            |
| 7202                | 7203     | -                            |
| 7203                | 7204     | -                            |
| 7204                | 7205     | -                            |
| 7205                | 7206     | -                            |
| 7206                | 7207     | -                            |
| 7207                | 7208     | -                            |
| 7208                | 7209     | -                            |
| 7209                | 7210     | -                            |
| 7210                | 7211     | -                            |
| 7211                | 7212     | -                            |
| 7212                | 7213     | -                            |
| 7213                | 7214     | -                            |
| 7214                | 7215     | -                            |
| 7215                | 7216     | -                            |

**ТЕКСТОВОЕ ОПИСАНИЕ**  
**местоположения границ населенных пунктов, территориальных зон**

| Прохождение границы |          | Описание прохождения границы |
|---------------------|----------|------------------------------|
| от точки            | до точки |                              |
| 1                   | 2        |                              |
| 7216                | 7217     | -                            |
| 7217                | 7218     | -                            |
| 7218                | 7219     | -                            |
| 7219                | 7220     | -                            |
| 7220                | 7221     | -                            |
| 7221                | 7222     | -                            |
| 7222                | 7223     | -                            |
| 7223                | 7224     | -                            |
| 7224                | 7225     | -                            |
| 7225                | 7151     | -                            |
| 7226                | 7227     | -                            |
| 7227                | 7228     | -                            |
| 7228                | 7229     | -                            |
| 7229                | 7230     | -                            |
| 7230                | 7231     | -                            |
| 7231                | 7232     | -                            |
| 7232                | 7233     | -                            |
| 7233                | 7234     | -                            |
| 7234                | 7235     | -                            |
| 7235                | 7236     | -                            |
| 7236                | 7237     | -                            |
| 7237                | 7238     | -                            |
| 7238                | 7239     | -                            |
| 7239                | 7240     | -                            |
| 7240                | 7241     | -                            |
| 7241                | 7242     | -                            |
| 7242                | 7243     | -                            |
| 7243                | 7244     | -                            |
| 7244                | 7245     | -                            |
| 7245                | 7246     | -                            |
| 7246                | 7247     | -                            |
| 7247                | 7248     | -                            |
| 7248                | 7249     | -                            |
| 7249                | 7250     | -                            |
| 7250                | 7251     | -                            |
| 7251                | 7252     | -                            |
| 7252                | 7253     | -                            |

**ТЕКСТОВОЕ ОПИСАНИЕ**  
**местоположения границ населенных пунктов, территориальных зон**

| Прохождение границы |          | Описание прохождения границы |
|---------------------|----------|------------------------------|
| от точки            | до точки |                              |
| 1                   | 2        | 3                            |
| 7253                | 7254     | -                            |
| 7254                | 7255     | -                            |
| 7255                | 7256     | -                            |
| 7256                | 7257     | -                            |
| 7257                | 7226     | -                            |
| 7258                | 7259     | -                            |
| 7259                | 7260     | -                            |
| 7260                | 7261     | -                            |
| 7261                | 7262     | -                            |
| 7262                | 7263     | -                            |
| 7263                | 7264     | -                            |
| 7264                | 7265     | -                            |
| 7265                | 7266     | -                            |
| 7266                | 7267     | -                            |
| 7267                | 7268     | -                            |
| 7268                | 7269     | -                            |
| 7269                | 7270     | -                            |
| 7270                | 7271     | -                            |
| 7271                | 7272     | -                            |
| 7272                | 7273     | -                            |
| 7273                | 7274     | -                            |
| 7274                | 7275     | -                            |
| 7275                | 7276     | -                            |
| 7276                | 7277     | -                            |
| 7277                | 7278     | -                            |
| 7278                | 7279     | -                            |
| 7279                | 7280     | -                            |
| 7280                | 7281     | -                            |
| 7281                | 7282     | -                            |
| 7282                | 7283     | -                            |
| 7283                | 7284     | -                            |
| 7284                | 7285     | -                            |
| 7285                | 7286     | -                            |
| 7286                | 7287     | -                            |
| 7287                | 7288     | -                            |
| 7288                | 7289     | -                            |
| 7289                | 7290     | -                            |

**ТЕКСТОВОЕ ОПИСАНИЕ**  
**местоположения границ населенных пунктов, территориальных зон**

| Прохождение границы |          | Описание прохождения границы |
|---------------------|----------|------------------------------|
| от точки            | до точки |                              |
| 1                   | 2        | 3                            |
| 7290                | 7291     | -                            |
| 7291                | 7292     | -                            |
| 7292                | 7293     | -                            |
| 7293                | 7294     | -                            |
| 7294                | 7295     | -                            |
| 7295                | 7296     | -                            |
| 7296                | 7297     | -                            |
| 7297                | 7298     | -                            |
| 7298                | 7299     | -                            |
| 7299                | 7300     | -                            |
| 7300                | 7301     | -                            |
| 7301                | 7302     | -                            |
| 7302                | 7303     | -                            |
| 7303                | 7304     | -                            |
| 7304                | 7305     | -                            |
| 7305                | 7306     | -                            |
| 7306                | 7307     | -                            |
| 7307                | 7308     | -                            |
| 7308                | 7309     | -                            |
| 7309                | 7310     | -                            |
| 7310                | 7311     | -                            |
| 7311                | 7312     | -                            |
| 7312                | 7313     | -                            |
| 7313                | 7314     | -                            |
| 7314                | 7315     | -                            |
| 7315                | 7316     | -                            |
| 7316                | 7317     | -                            |
| 7317                | 7318     | -                            |
| 7318                | 7319     | -                            |
| 7319                | 7320     | -                            |
| 7320                | 7321     | -                            |
| 7321                | 7322     | -                            |
| 7322                | 7323     | -                            |
| 7323                | 7324     | -                            |
| 7324                | 7325     | -                            |
| 7325                | 7326     | -                            |
| 7326                | 7327     | -                            |

**ТЕКСТОВОЕ ОПИСАНИЕ**  
**местоположения границ населенных пунктов, территориальных зон**

| Прохождение границы |          | Описание прохождения границы |
|---------------------|----------|------------------------------|
| от точки            | до точки |                              |
| 1                   | 2        |                              |
| 7327                | 7258     | -                            |
| 7328                | 7329     | -                            |
| 7329                | 7330     | -                            |
| 7330                | 7331     | -                            |
| 7331                | 7332     | -                            |
| 7332                | 7333     | -                            |
| 7333                | 7334     | -                            |
| 7334                | 7335     | -                            |
| 7335                | 7336     | -                            |
| 7336                | 7337     | -                            |
| 7337                | 7338     | -                            |
| 7338                | 7339     | -                            |
| 7339                | 7340     | -                            |
| 7340                | 7341     | -                            |
| 7341                | 7342     | -                            |
| 7342                | 7343     | -                            |
| 7343                | 7344     | -                            |
| 7344                | 7345     | -                            |
| 7345                | 7346     | -                            |
| 7346                | 7347     | -                            |
| 7347                | 7348     | -                            |
| 7348                | 7349     | -                            |
| 7349                | 7350     | -                            |
| 7350                | 7351     | -                            |
| 7351                | 7352     | -                            |
| 7352                | 7353     | -                            |
| 7353                | 7354     | -                            |
| 7354                | 7355     | -                            |
| 7355                | 7356     | -                            |
| 7356                | 7357     | -                            |
| 7357                | 7358     | -                            |
| 7358                | 7359     | -                            |
| 7359                | 7360     | -                            |
| 7360                | 7361     | -                            |
| 7361                | 7362     | -                            |
| 7362                | 7363     | -                            |
| 7363                | 7364     | -                            |

**ТЕКСТОВОЕ ОПИСАНИЕ**  
**местоположения границ населенных пунктов, территориальных зон**

| Прохождение границы |          | Описание прохождения границы |
|---------------------|----------|------------------------------|
| от точки            | до точки |                              |
| 1                   | 2        | 3                            |
| 7364                | 7365     | -                            |
| 7365                | 7366     | -                            |
| 7366                | 7367     | -                            |
| 7367                | 7368     | -                            |
| 7368                | 7369     | -                            |
| 7369                | 7370     | -                            |
| 7370                | 7371     | -                            |
| 7371                | 7372     | -                            |
| 7372                | 7373     | -                            |
| 7373                | 7374     | -                            |
| 7374                | 7375     | -                            |
| 7375                | 7376     | -                            |
| 7376                | 7377     | -                            |
| 7377                | 7378     | -                            |
| 7378                | 7379     | -                            |
| 7379                | 7380     | -                            |
| 7380                | 7381     | -                            |
| 7381                | 7328     | -                            |
| 7382                | 7383     | -                            |
| 7383                | 7384     | -                            |
| 7384                | 7385     | -                            |
| 7385                | 7386     | -                            |
| 7386                | 7387     | -                            |
| 7387                | 7388     | -                            |
| 7388                | 7389     | -                            |
| 7389                | 7390     | -                            |
| 7390                | 7391     | -                            |
| 7391                | 7392     | -                            |
| 7392                | 7393     | -                            |
| 7393                | 7394     | -                            |
| 7394                | 7395     | -                            |
| 7395                | 7396     | -                            |
| 7396                | 7397     | -                            |
| 7397                | 7398     | -                            |
| 7398                | 7399     | -                            |
| 7399                | 7400     | -                            |
| 7400                | 7401     | -                            |

**ТЕКСТОВОЕ ОПИСАНИЕ**  
**местоположения границ населенных пунктов, территориальных зон**

| Прохождение границы |          | Описание прохождения границы |
|---------------------|----------|------------------------------|
| от точки            | до точки |                              |
| 1                   | 2        |                              |
| 7401                | 7402     | -                            |
| 7402                | 7403     | -                            |
| 7403                | 7404     | -                            |
| 7404                | 7405     | -                            |
| 7405                | 7406     | -                            |
| 7406                | 7407     | -                            |
| 7407                | 7408     | -                            |
| 7408                | 7409     | -                            |
| 7409                | 7410     | -                            |
| 7410                | 7411     | -                            |
| 7411                | 7412     | -                            |
| 7412                | 7413     | -                            |
| 7413                | 7414     | -                            |
| 7414                | 7415     | -                            |
| 7415                | 7416     | -                            |
| 7416                | 7417     | -                            |
| 7417                | 7418     | -                            |
| 7418                | 7419     | -                            |
| 7419                | 7420     | -                            |
| 7420                | 7421     | -                            |
| 7421                | 7422     | -                            |
| 7422                | 7423     | -                            |
| 7423                | 7424     | -                            |
| 7424                | 7425     | -                            |
| 7425                | 7426     | -                            |
| 7426                | 7427     | -                            |
| 7427                | 7428     | -                            |
| 7428                | 7429     | -                            |
| 7429                | 7430     | -                            |
| 7430                | 7431     | -                            |
| 7431                | 7432     | -                            |
| 7432                | 7433     | -                            |
| 7433                | 7434     | -                            |
| 7434                | 7435     | -                            |
| 7435                | 7436     | -                            |
| 7436                | 7437     | -                            |
| 7437                | 7438     | -                            |

**ТЕКСТОВОЕ ОПИСАНИЕ**  
**местоположения границ населенных пунктов, территориальных зон**

| Прохождение границы |          | Описание прохождения границы |
|---------------------|----------|------------------------------|
| от точки            | до точки |                              |
| 1                   | 2        |                              |
| 7438                | 7439     | -                            |
| 7439                | 7440     | -                            |
| 7440                | 7441     | -                            |
| 7441                | 7442     | -                            |
| 7442                | 7443     | -                            |
| 7443                | 7444     | -                            |
| 7444                | 7445     | -                            |
| 7445                | 7446     | -                            |
| 7446                | 7447     | -                            |
| 7447                | 7448     | -                            |
| 7448                | 7449     | -                            |
| 7449                | 7450     | -                            |
| 7450                | 7451     | -                            |
| 7451                | 7452     | -                            |
| 7452                | 7453     | -                            |
| 7453                | 7454     | -                            |
| 7454                | 7455     | -                            |
| 7455                | 7456     | -                            |
| 7456                | 7457     | -                            |
| 7457                | 7458     | -                            |
| 7458                | 7459     | -                            |
| 7459                | 7460     | -                            |
| 7460                | 7461     | -                            |
| 7461                | 7462     | -                            |
| 7462                | 7463     | -                            |
| 7463                | 7464     | -                            |
| 7464                | 7465     | -                            |
| 7465                | 7466     | -                            |
| 7466                | 7467     | -                            |
| 7467                | 7468     | -                            |
| 7468                | 7469     | -                            |
| 7469                | 7470     | -                            |
| 7470                | 7471     | -                            |
| 7471                | 7472     | -                            |
| 7472                | 7473     | -                            |
| 7473                | 7474     | -                            |
| 7474                | 7475     | -                            |



**ТЕКСТОВОЕ ОПИСАНИЕ**  
**местоположения границ населенных пунктов, территориальных зон**

| Прохождение границы |          | Описание прохождения границы |
|---------------------|----------|------------------------------|
| от точки            | до точки |                              |
| 1                   | 2        | 3                            |
| 7475                | 7476     | -                            |
| 7476                | 7477     | -                            |
| 7477                | 7478     | -                            |
| 7478                | 7479     | -                            |
| 7479                | 7480     | -                            |
| 7480                | 7481     | -                            |
| 7481                | 7482     | -                            |
| 7482                | 7483     | -                            |
| 7483                | 7382     | -                            |
| 7484                | 7485     | -                            |
| 7485                | 7486     | -                            |
| 7486                | 7487     | -                            |
| 7487                | 7488     | -                            |
| 7488                | 7489     | -                            |
| 7489                | 7490     | -                            |
| 7490                | 7491     | -                            |
| 7491                | 7492     | -                            |
| 7492                | 7493     | -                            |
| 7493                | 7494     | -                            |
| 7494                | 7495     | -                            |
| 7495                | 7496     | -                            |
| 7496                | 7497     | -                            |
| 7497                | 7498     | -                            |
| 7498                | 7499     | -                            |
| 7499                | 7500     | -                            |
| 7500                | 7501     | -                            |
| 7501                | 7502     | -                            |
| 7502                | 7503     | -                            |
| 7503                | 7504     | -                            |
| 7504                | 7505     | -                            |
| 7505                | 7506     | -                            |
| 7506                | 7507     | -                            |
| 7507                | 7508     | -                            |
| 7508                | 7509     | -                            |
| 7509                | 7510     | -                            |
| 7510                | 7511     | -                            |
| 7511                | 7512     | -                            |

**ТЕКСТОВОЕ ОПИСАНИЕ**  
**местоположения границ населенных пунктов, территориальных зон**

| Прохождение границы |          | Описание прохождения границы |
|---------------------|----------|------------------------------|
| от точки            | до точки |                              |
| 1                   | 2        | 3                            |
| 7512                | 7513     | -                            |
| 7513                | 7514     | -                            |
| 7514                | 7515     | -                            |
| 7515                | 7516     | -                            |
| 7516                | 7517     | -                            |
| 7517                | 7518     | -                            |
| 7518                | 7519     | -                            |
| 7519                | 7520     | -                            |
| 7520                | 7521     | -                            |
| 7521                | 7522     | -                            |
| 7522                | 7523     | -                            |
| 7523                | 7524     | -                            |
| 7524                | 7525     | -                            |
| 7525                | 7484     | -                            |
| 7526                | 7527     | -                            |
| 7527                | 7528     | -                            |
| 7528                | 7529     | -                            |
| 7529                | 7530     | -                            |
| 7530                | 7531     | -                            |
| 7531                | 7532     | -                            |
| 7532                | 7533     | -                            |
| 7533                | 7534     | -                            |
| 7534                | 7535     | -                            |
| 7535                | 7536     | -                            |
| 7536                | 7537     | -                            |
| 7537                | 7538     | -                            |
| 7538                | 7539     | -                            |
| 7539                | 7540     | -                            |
| 7540                | 7541     | -                            |
| 7541                | 7542     | -                            |
| 7542                | 7543     | -                            |
| 7543                | 7544     | -                            |
| 7544                | 7545     | -                            |
| 7545                | 7546     | -                            |
| 7546                | 7547     | -                            |
| 7547                | 7548     | -                            |
| 7548                | 7549     | -                            |

**ТЕКСТОВОЕ ОПИСАНИЕ**  
**местоположения границ населенных пунктов, территориальных зон**

| Прохождение границы |          | Описание прохождения границы |
|---------------------|----------|------------------------------|
| от точки            | до точки |                              |
| 1                   | 2        | 3                            |
| 7549                | 7550     | -                            |
| 7550                | 7551     | -                            |
| 7551                | 7552     | -                            |
| 7552                | 7553     | -                            |
| 7553                | 7554     | -                            |
| 7554                | 7555     | -                            |
| 7555                | 7556     | -                            |
| 7556                | 7557     | -                            |
| 7557                | 7558     | -                            |
| 7558                | 7559     | -                            |
| 7559                | 7560     | -                            |
| 7560                | 7561     | -                            |
| 7561                | 7562     | -                            |
| 7562                | 7563     | -                            |
| 7563                | 7564     | -                            |
| 7564                | 7565     | -                            |
| 7565                | 7566     | -                            |
| 7566                | 7567     | -                            |
| 7567                | 7568     | -                            |
| 7568                | 7569     | -                            |
| 7569                | 7570     | -                            |
| 7570                | 7571     | -                            |
| 7571                | 7572     | -                            |
| 7572                | 7573     | -                            |
| 7573                | 7574     | -                            |
| 7574                | 7575     | -                            |
| 7575                | 7576     | -                            |
| 7576                | 7577     | -                            |
| 7577                | 7578     | -                            |
| 7578                | 7579     | -                            |
| 7579                | 7580     | -                            |
| 7580                | 7581     | -                            |
| 7581                | 7582     | -                            |
| 7582                | 7583     | -                            |
| 7583                | 7584     | -                            |
| 7584                | 7585     | -                            |
| 7585                | 7586     | -                            |

**ТЕКСТОВОЕ ОПИСАНИЕ**  
**местоположения границ населенных пунктов, территориальных зон**

| Прохождение границы |          | Описание прохождения границы |
|---------------------|----------|------------------------------|
| от точки            | до точки |                              |
| 1                   | 2        | 3                            |
| 7586                | 7587     | -                            |
| 7587                | 7588     | -                            |
| 7588                | 7589     | -                            |
| 7589                | 7590     | -                            |
| 7590                | 7526     | -                            |
| 7591                | 7592     | -                            |
| 7592                | 7593     | -                            |
| 7593                | 7594     | -                            |
| 7594                | 7595     | -                            |
| 7595                | 7596     | -                            |
| 7596                | 7597     | -                            |
| 7597                | 7598     | -                            |
| 7598                | 7599     | -                            |
| 7599                | 7600     | -                            |
| 7600                | 7601     | -                            |
| 7601                | 7602     | -                            |
| 7602                | 7603     | -                            |
| 7603                | 7604     | -                            |
| 7604                | 7605     | -                            |
| 7605                | 7606     | -                            |
| 7606                | 7607     | -                            |
| 7607                | 7608     | -                            |
| 7608                | 7609     | -                            |
| 7609                | 7610     | -                            |
| 7610                | 7611     | -                            |
| 7611                | 7612     | -                            |
| 7612                | 7613     | -                            |
| 7613                | 7614     | -                            |
| 7614                | 7615     | -                            |
| 7615                | 7616     | -                            |
| 7616                | 7617     | -                            |
| 7617                | 7618     | -                            |
| 7618                | 7619     | -                            |
| 7619                | 7620     | -                            |
| 7620                | 7621     | -                            |
| 7621                | 7622     | -                            |
| 7622                | 7623     | -                            |

**ТЕКСТОВОЕ ОПИСАНИЕ**  
**местоположения границ населенных пунктов, территориальных зон**

| Прохождение границы |          | Описание прохождения границы |
|---------------------|----------|------------------------------|
| от точки            | до точки |                              |
| 1                   | 2        | 3                            |
| 7623                | 7624     | -                            |
| 7624                | 7625     | -                            |
| 7625                | 7626     | -                            |
| 7626                | 7627     | -                            |
| 7627                | 7628     | -                            |
| 7628                | 7629     | -                            |
| 7629                | 7630     | -                            |
| 7630                | 7631     | -                            |
| 7631                | 7632     | -                            |
| 7632                | 7633     | -                            |
| 7633                | 7634     | -                            |
| 7634                | 7635     | -                            |
| 7635                | 7636     | -                            |
| 7636                | 7637     | -                            |
| 7637                | 7638     | -                            |
| 7638                | 7639     | -                            |
| 7639                | 7640     | -                            |
| 7640                | 7641     | -                            |
| 7641                | 7642     | -                            |
| 7642                | 7643     | -                            |
| 7643                | 7644     | -                            |
| 7644                | 7645     | -                            |
| 7645                | 7646     | -                            |
| 7646                | 7647     | -                            |
| 7647                | 7648     | -                            |
| 7648                | 7649     | -                            |
| 7649                | 7650     | -                            |
| 7650                | 7651     | -                            |
| 7651                | 7652     | -                            |
| 7652                | 7653     | -                            |
| 7653                | 7654     | -                            |
| 7654                | 7655     | -                            |
| 7655                | 7656     | -                            |
| 7656                | 7657     | -                            |
| 7657                | 7658     | -                            |
| 7658                | 7659     | -                            |
| 7659                | 7660     | -                            |

**ТЕКСТОВОЕ ОПИСАНИЕ**  
**местоположения границ населенных пунктов, территориальных зон**

| Прохождение границы |          | Описание прохождения границы |
|---------------------|----------|------------------------------|
| от точки            | до точки |                              |
| 1                   | 2        | 3                            |
| 7660                | 7661     | -                            |
| 7661                | 7662     | -                            |
| 7662                | 7663     | -                            |
| 7663                | 7664     | -                            |
| 7664                | 7665     | -                            |
| 7665                | 7666     | -                            |
| 7666                | 7667     | -                            |
| 7667                | 7668     | -                            |
| 7668                | 7669     | -                            |
| 7669                | 7670     | -                            |
| 7670                | 7671     | -                            |
| 7671                | 7672     | -                            |
| 7672                | 7673     | -                            |
| 7673                | 7674     | -                            |
| 7674                | 7675     | -                            |
| 7675                | 7676     | -                            |
| 7676                | 7677     | -                            |
| 7677                | 7678     | -                            |
| 7678                | 7679     | -                            |
| 7679                | 7680     | -                            |
| 7680                | 7681     | -                            |
| 7681                | 7682     | -                            |
| 7682                | 7683     | -                            |
| 7683                | 7684     | -                            |
| 7684                | 7685     | -                            |
| 7685                | 7686     | -                            |
| 7686                | 7687     | -                            |
| 7687                | 7688     | -                            |
| 7688                | 7689     | -                            |
| 7689                | 7690     | -                            |
| 7690                | 7691     | -                            |
| 7691                | 7692     | -                            |
| 7692                | 7693     | -                            |
| 7693                | 7694     | -                            |
| 7694                | 7695     | -                            |
| 7695                | 7696     | -                            |
| 7696                | 7697     | -                            |

**ТЕКСТОВОЕ ОПИСАНИЕ**  
**местоположения границ населенных пунктов, территориальных зон**

| Прохождение границы |          | Описание прохождения границы |
|---------------------|----------|------------------------------|
| от точки            | до точки |                              |
| 1                   | 2        | 3                            |
| 7697                | 7698     | -                            |
| 7698                | 7699     | -                            |
| 7699                | 7700     | -                            |
| 7700                | 7701     | -                            |
| 7701                | 7702     | -                            |
| 7702                | 7703     | -                            |
| 7703                | 7704     | -                            |
| 7704                | 7705     | -                            |
| 7705                | 7706     | -                            |
| 7706                | 7707     | -                            |
| 7707                | 7708     | -                            |
| 7708                | 7709     | -                            |
| 7709                | 7710     | -                            |
| 7710                | 7711     | -                            |
| 7711                | 7712     | -                            |
| 7712                | 7713     | -                            |
| 7713                | 7714     | -                            |
| 7714                | 7715     | -                            |
| 7715                | 7716     | -                            |
| 7716                | 7717     | -                            |
| 7717                | 7718     | -                            |
| 7718                | 7719     | -                            |
| 7719                | 7720     | -                            |
| 7720                | 7721     | -                            |
| 7721                | 7722     | -                            |
| 7722                | 7591     | -                            |
| 7723                | 7724     | -                            |
| 7724                | 7725     | -                            |
| 7725                | 7726     | -                            |
| 7726                | 7727     | -                            |
| 7727                | 7728     | -                            |
| 7728                | 7729     | -                            |
| 7729                | 7730     | -                            |
| 7730                | 7731     | -                            |
| 7731                | 7732     | -                            |
| 7732                | 7733     | -                            |
| 7733                | 7734     | -                            |

**ТЕКСТОВОЕ ОПИСАНИЕ**  
**местоположения границ населенных пунктов, территориальных зон**

| Прохождение границы |          | Описание прохождения границы |
|---------------------|----------|------------------------------|
| от точки            | до точки |                              |
| 1                   | 2        | 3                            |
| 7734                | 7735     | -                            |
| 7735                | 7736     | -                            |
| 7736                | 7737     | -                            |
| 7737                | 7738     | -                            |
| 7738                | 7739     | -                            |
| 7739                | 7740     | -                            |
| 7740                | 7741     | -                            |
| 7741                | 7742     | -                            |
| 7742                | 7743     | -                            |
| 7743                | 7744     | -                            |
| 7744                | 7745     | -                            |
| 7745                | 7746     | -                            |
| 7746                | 7747     | -                            |
| 7747                | 7748     | -                            |
| 7748                | 7749     | -                            |
| 7749                | 7723     | -                            |
| 7750                | 7751     | -                            |
| 7751                | 7752     | -                            |
| 7752                | 7753     | -                            |
| 7753                | 7754     | -                            |
| 7754                | 7755     | -                            |
| 7755                | 7756     | -                            |
| 7756                | 7757     | -                            |
| 7757                | 7758     | -                            |
| 7758                | 7759     | -                            |
| 7759                | 7760     | -                            |
| 7760                | 7761     | -                            |
| 7761                | 7762     | -                            |
| 7762                | 7763     | -                            |
| 7763                | 7764     | -                            |
| 7764                | 7765     | -                            |
| 7765                | 7766     | -                            |
| 7766                | 7767     | -                            |
| 7767                | 7768     | -                            |
| 7768                | 7769     | -                            |
| 7769                | 7770     | -                            |
| 7770                | 7771     | -                            |



**ТЕКСТОВОЕ ОПИСАНИЕ**  
**местоположения границ населенных пунктов, территориальных зон**

| Прохождение границы |          | Описание прохождения границы |
|---------------------|----------|------------------------------|
| от точки            | до точки |                              |
| 1                   | 2        | 3                            |
| 7771                | 7772     | -                            |
| 7772                | 7773     | -                            |
| 7773                | 7774     | -                            |
| 7774                | 7775     | -                            |
| 7775                | 7776     | -                            |
| 7776                | 7777     | -                            |
| 7777                | 7778     | -                            |
| 7778                | 7779     | -                            |
| 7779                | 7780     | -                            |
| 7780                | 7781     | -                            |
| 7781                | 7782     | -                            |
| 7782                | 7783     | -                            |
| 7783                | 7784     | -                            |
| 7784                | 7785     | -                            |
| 7785                | 7786     | -                            |
| 7786                | 7787     | -                            |
| 7787                | 7788     | -                            |
| 7788                | 7789     | -                            |
| 7789                | 7790     | -                            |
| 7790                | 7791     | -                            |
| 7791                | 7792     | -                            |
| 7792                | 7793     | -                            |
| 7793                | 7794     | -                            |
| 7794                | 7795     | -                            |
| 7795                | 7796     | -                            |
| 7796                | 7797     | -                            |
| 7797                | 7798     | -                            |
| 7798                | 7799     | -                            |
| 7799                | 7800     | -                            |
| 7800                | 7801     | -                            |
| 7801                | 7802     | -                            |
| 7802                | 7803     | -                            |
| 7803                | 7804     | -                            |
| 7804                | 7805     | -                            |
| 7805                | 7806     | -                            |
| 7806                | 7807     | -                            |
| 7807                | 7808     | -                            |

**ТЕКСТОВОЕ ОПИСАНИЕ**  
**местоположения границ населенных пунктов, территориальных зон**

| Прохождение границы |          | Описание прохождения границы |
|---------------------|----------|------------------------------|
| от точки            | до точки |                              |
| 1                   | 2        | 3                            |
| 7808                | 7809     | -                            |
| 7809                | 7810     | -                            |
| 7810                | 7811     | -                            |
| 7811                | 7812     | -                            |
| 7812                | 7813     | -                            |
| 7813                | 7814     | -                            |
| 7814                | 7815     | -                            |
| 7815                | 7816     | -                            |
| 7816                | 7817     | -                            |
| 7817                | 7818     | -                            |
| 7818                | 7819     | -                            |
| 7819                | 7820     | -                            |
| 7820                | 7821     | -                            |
| 7821                | 7822     | -                            |
| 7822                | 7823     | -                            |
| 7823                | 7824     | -                            |
| 7824                | 7825     | -                            |
| 7825                | 7826     | -                            |
| 7826                | 7827     | -                            |
| 7827                | 7828     | -                            |
| 7828                | 7829     | -                            |
| 7829                | 7830     | -                            |
| 7830                | 7831     | -                            |
| 7831                | 7832     | -                            |
| 7832                | 7833     | -                            |
| 7833                | 7834     | -                            |
| 7834                | 7835     | -                            |
| 7835                | 7750     | -                            |
| 7836                | 7837     | -                            |
| 7837                | 7838     | -                            |
| 7838                | 7839     | -                            |
| 7839                | 7840     | -                            |
| 7840                | 7841     | -                            |
| 7841                | 7842     | -                            |
| 7842                | 7843     | -                            |
| 7843                | 7844     | -                            |
| 7844                | 7845     | -                            |

**ТЕКСТОВОЕ ОПИСАНИЕ**  
**местоположения границ населенных пунктов, территориальных зон**

| Прохождение границы |          | Описание прохождения границы |
|---------------------|----------|------------------------------|
| от точки            | до точки |                              |
| 1                   | 2        | 3                            |
| 7845                | 7846     | -                            |
| 7846                | 7847     | -                            |
| 7847                | 7848     | -                            |
| 7848                | 7849     | -                            |
| 7849                | 7850     | -                            |
| 7850                | 7851     | -                            |
| 7851                | 7852     | -                            |
| 7852                | 7853     | -                            |
| 7853                | 7854     | -                            |
| 7854                | 7855     | -                            |
| 7855                | 7856     | -                            |
| 7856                | 7857     | -                            |
| 7857                | 7858     | -                            |
| 7858                | 7859     | -                            |
| 7859                | 7860     | -                            |
| 7860                | 7861     | -                            |
| 7861                | 7862     | -                            |
| 7862                | 7863     | -                            |
| 7863                | 7864     | -                            |
| 7864                | 7865     | -                            |
| 7865                | 7866     | -                            |
| 7866                | 7867     | -                            |
| 7867                | 7868     | -                            |
| 7868                | 7869     | -                            |
| 7869                | 7870     | -                            |
| 7870                | 7871     | -                            |
| 7871                | 7872     | -                            |
| 7872                | 7873     | -                            |
| 7873                | 7874     | -                            |
| 7874                | 7875     | -                            |
| 7875                | 7876     | -                            |
| 7876                | 7877     | -                            |
| 7877                | 7878     | -                            |
| 7878                | 7879     | -                            |
| 7879                | 7880     | -                            |
| 7880                | 7881     | -                            |
| 7881                | 7882     | -                            |

**ТЕКСТОВОЕ ОПИСАНИЕ**  
**местоположения границ населенных пунктов, территориальных зон**

| Прохождение границы |          | Описание прохождения границы |
|---------------------|----------|------------------------------|
| от точки            | до точки |                              |
| 1                   | 2        |                              |
| 7882                | 7883     | -                            |
| 7883                | 7884     | -                            |
| 7884                | 7885     | -                            |
| 7885                | 7886     | -                            |
| 7886                | 7887     | -                            |
| 7887                | 7888     | -                            |
| 7888                | 7889     | -                            |
| 7889                | 7890     | -                            |
| 7890                | 7891     | -                            |
| 7891                | 7836     | -                            |
| 7892                | 7893     | -                            |
| 7893                | 7894     | -                            |
| 7894                | 7895     | -                            |
| 7895                | 7896     | -                            |
| 7896                | 7897     | -                            |
| 7897                | 7898     | -                            |
| 7898                | 7899     | -                            |
| 7899                | 7892     | -                            |
| 7900                | 7901     | -                            |
| 7901                | 7902     | -                            |
| 7902                | 7903     | -                            |
| 7903                | 7904     | -                            |
| 7904                | 7905     | -                            |
| 7905                | 7906     | -                            |
| 7906                | 7907     | -                            |
| 7907                | 7908     | -                            |
| 7908                | 7909     | -                            |
| 7909                | 7910     | -                            |
| 7910                | 7911     | -                            |
| 7911                | 7912     | -                            |
| 7912                | 7913     | -                            |
| 7913                | 7914     | -                            |
| 7914                | 7915     | -                            |
| 7915                | 7916     | -                            |
| 7916                | 7917     | -                            |
| 7917                | 7918     | -                            |
| 7918                | 7919     | -                            |

**ТЕКСТОВОЕ ОПИСАНИЕ**  
**местоположения границ населенных пунктов, территориальных зон**

| Прохождение границы |          | Описание прохождения границы |
|---------------------|----------|------------------------------|
| от точки            | до точки |                              |
| 1                   | 2        | 3                            |
| 7919                | 7920     | -                            |
| 7920                | 7921     | -                            |
| 7921                | 7922     | -                            |
| 7922                | 7923     | -                            |
| 7923                | 7924     | -                            |
| 7924                | 7925     | -                            |
| 7925                | 7926     | -                            |
| 7926                | 7927     | -                            |
| 7927                | 7928     | -                            |
| 7928                | 7929     | -                            |
| 7929                | 7930     | -                            |
| 7930                | 7931     | -                            |
| 7931                | 7932     | -                            |
| 7932                | 7933     | -                            |
| 7933                | 7934     | -                            |
| 7934                | 7935     | -                            |
| 7935                | 7936     | -                            |
| 7936                | 7937     | -                            |
| 7937                | 7938     | -                            |
| 7938                | 7939     | -                            |
| 7939                | 7940     | -                            |
| 7940                | 7941     | -                            |
| 7941                | 7942     | -                            |
| 7942                | 7943     | -                            |
| 7943                | 7944     | -                            |
| 7944                | 7945     | -                            |
| 7945                | 7946     | -                            |
| 7946                | 7947     | -                            |
| 7947                | 7948     | -                            |
| 7948                | 7949     | -                            |
| 7949                | 7950     | -                            |
| 7950                | 7951     | -                            |
| 7951                | 7952     | -                            |
| 7952                | 7953     | -                            |
| 7953                | 7954     | -                            |
| 7954                | 7955     | -                            |
| 7955                | 7956     | -                            |

**ТЕКСТОВОЕ ОПИСАНИЕ**  
**местоположения границ населенных пунктов, территориальных зон**

| Прохождение границы |          | Описание прохождения границы |
|---------------------|----------|------------------------------|
| от точки            | до точки |                              |
| 1                   | 2        | 3                            |
| 7956                | 7957     | -                            |
| 7957                | 7958     | -                            |
| 7958                | 7959     | -                            |
| 7959                | 7960     | -                            |
| 7960                | 7961     | -                            |
| 7961                | 7962     | -                            |
| 7962                | 7963     | -                            |
| 7963                | 7964     | -                            |
| 7964                | 7965     | -                            |
| 7965                | 7966     | -                            |
| 7966                | 7900     | -                            |
| 7967                | 7968     | -                            |
| 7968                | 7969     | -                            |
| 7969                | 7970     | -                            |
| 7970                | 7971     | -                            |
| 7971                | 7972     | -                            |
| 7972                | 7973     | -                            |
| 7973                | 7974     | -                            |
| 7974                | 7975     | -                            |
| 7975                | 7976     | -                            |
| 7976                | 7977     | -                            |
| 7977                | 7978     | -                            |
| 7978                | 7979     | -                            |
| 7979                | 7980     | -                            |
| 7980                | 7981     | -                            |
| 7981                | 7982     | -                            |
| 7982                | 7983     | -                            |
| 7983                | 7984     | -                            |
| 7984                | 7985     | -                            |
| 7985                | 7986     | -                            |
| 7986                | 7987     | -                            |
| 7987                | 7988     | -                            |
| 7988                | 7989     | -                            |
| 7989                | 7990     | -                            |
| 7990                | 7991     | -                            |
| 7991                | 7992     | -                            |
| 7992                | 7993     | -                            |

**ТЕКСТОВОЕ ОПИСАНИЕ**  
**местоположения границ населенных пунктов, территориальных зон**

| Прохождение границы |          | Описание прохождения границы |
|---------------------|----------|------------------------------|
| от точки            | до точки |                              |
| 1                   | 2        |                              |
| 7993                | 7994     | -                            |
| 7994                | 7995     | -                            |
| 7995                | 7996     | -                            |
| 7996                | 7997     | -                            |
| 7997                | 7998     | -                            |
| 7998                | 7999     | -                            |
| 7999                | 8000     | -                            |
| 8000                | 8001     | -                            |
| 8001                | 8002     | -                            |
| 8002                | 8003     | -                            |
| 8003                | 8004     | -                            |
| 8004                | 8005     | -                            |
| 8005                | 8006     | -                            |
| 8006                | 8007     | -                            |
| 8007                | 8008     | -                            |
| 8008                | 8009     | -                            |
| 8009                | 8010     | -                            |
| 8010                | 8011     | -                            |
| 8011                | 8012     | -                            |
| 8012                | 8013     | -                            |
| 8013                | 8014     | -                            |
| 8014                | 8015     | -                            |
| 8015                | 8016     | -                            |
| 8016                | 7967     | -                            |
| 8017                | 8018     | -                            |
| 8018                | 8019     | -                            |
| 8019                | 8020     | -                            |
| 8020                | 8021     | -                            |
| 8021                | 8022     | -                            |
| 8022                | 8023     | -                            |
| 8023                | 8024     | -                            |
| 8024                | 8025     | -                            |
| 8025                | 8026     | -                            |
| 8026                | 8027     | -                            |
| 8027                | 8028     | -                            |
| 8028                | 8029     | -                            |
| 8029                | 8030     | -                            |

**ТЕКСТОВОЕ ОПИСАНИЕ**  
**местоположения границ населенных пунктов, территориальных зон**

| Прохождение границы |          | Описание прохождения границы |
|---------------------|----------|------------------------------|
| от точки            | до точки |                              |
| 1                   | 2        | 3                            |
| 8030                | 8031     | -                            |
| 8031                | 8032     | -                            |
| 8032                | 8033     | -                            |
| 8033                | 8034     | -                            |
| 8034                | 8035     | -                            |
| 8035                | 8036     | -                            |
| 8036                | 8037     | -                            |
| 8037                | 8038     | -                            |
| 8038                | 8039     | -                            |
| 8039                | 8040     | -                            |
| 8040                | 8041     | -                            |
| 8041                | 8042     | -                            |
| 8042                | 8043     | -                            |
| 8043                | 8044     | -                            |
| 8044                | 8045     | -                            |
| 8045                | 8046     | -                            |
| 8046                | 8047     | -                            |
| 8047                | 8048     | -                            |
| 8048                | 8049     | -                            |
| 8049                | 8050     | -                            |
| 8050                | 8051     | -                            |
| 8051                | 8052     | -                            |
| 8052                | 8053     | -                            |
| 8053                | 8054     | -                            |
| 8054                | 8055     | -                            |
| 8055                | 8056     | -                            |
| 8056                | 8057     | -                            |
| 8057                | 8058     | -                            |
| 8058                | 8059     | -                            |
| 8059                | 8060     | -                            |
| 8060                | 8061     | -                            |
| 8061                | 8062     | -                            |
| 8062                | 8063     | -                            |
| 8063                | 8064     | -                            |
| 8064                | 8065     | -                            |
| 8065                | 8066     | -                            |
| 8066                | 8067     | -                            |



**ТЕКСТОВОЕ ОПИСАНИЕ**  
**местоположения границ населенных пунктов, территориальных зон**

| Прохождение границы |          | Описание прохождения границы |
|---------------------|----------|------------------------------|
| от точки            | до точки |                              |
| 1                   | 2        | 3                            |
| 8067                | 8068     | -                            |
| 8068                | 8069     | -                            |
| 8069                | 8070     | -                            |
| 8070                | 8071     | -                            |
| 8071                | 8072     | -                            |
| 8072                | 8073     | -                            |
| 8073                | 8074     | -                            |
| 8074                | 8075     | -                            |
| 8075                | 8076     | -                            |
| 8076                | 8077     | -                            |
| 8077                | 8078     | -                            |
| 8078                | 8079     | -                            |
| 8079                | 8080     | -                            |
| 8080                | 8081     | -                            |
| 8081                | 8082     | -                            |
| 8082                | 8083     | -                            |
| 8083                | 8084     | -                            |
| 8084                | 8085     | -                            |
| 8085                | 8086     | -                            |
| 8086                | 8087     | -                            |
| 8087                | 8088     | -                            |
| 8088                | 8089     | -                            |
| 8089                | 8090     | -                            |
| 8090                | 8091     | -                            |
| 8091                | 8092     | -                            |
| 8092                | 8093     | -                            |
| 8093                | 8094     | -                            |
| 8094                | 8017     | -                            |
| 8095                | 8096     | -                            |
| 8096                | 8097     | -                            |
| 8097                | 8098     | -                            |
| 8098                | 8099     | -                            |
| 8099                | 8100     | -                            |
| 8100                | 8101     | -                            |
| 8101                | 8102     | -                            |
| 8102                | 8103     | -                            |
| 8103                | 8104     | -                            |

**ТЕКСТОВОЕ ОПИСАНИЕ**  
**местоположения границ населенных пунктов, территориальных зон**

| Прохождение границы |          | Описание прохождения границы |
|---------------------|----------|------------------------------|
| от точки            | до точки |                              |
| 1                   | 2        | 3                            |
| 8104                | 8105     | -                            |
| 8105                | 8106     | -                            |
| 8106                | 8107     | -                            |
| 8107                | 8108     | -                            |
| 8108                | 8109     | -                            |
| 8109                | 8110     | -                            |
| 8110                | 8111     | -                            |
| 8111                | 8112     | -                            |
| 8112                | 8113     | -                            |
| 8113                | 8114     | -                            |
| 8114                | 8115     | -                            |
| 8115                | 8116     | -                            |
| 8116                | 8117     | -                            |
| 8117                | 8118     | -                            |
| 8118                | 8119     | -                            |
| 8119                | 8120     | -                            |
| 8120                | 8121     | -                            |
| 8121                | 8122     | -                            |
| 8122                | 8123     | -                            |
| 8123                | 8124     | -                            |
| 8124                | 8125     | -                            |
| 8125                | 8126     | -                            |
| 8126                | 8127     | -                            |
| 8127                | 8128     | -                            |
| 8128                | 8129     | -                            |
| 8129                | 8130     | -                            |
| 8130                | 8131     | -                            |
| 8131                | 8132     | -                            |
| 8132                | 8133     | -                            |
| 8133                | 8134     | -                            |
| 8134                | 8135     | -                            |
| 8135                | 8136     | -                            |
| 8136                | 8137     | -                            |
| 8137                | 8138     | -                            |
| 8138                | 8139     | -                            |
| 8139                | 8140     | -                            |
| 8140                | 8141     | -                            |

**ТЕКСТОВОЕ ОПИСАНИЕ**  
**местоположения границ населенных пунктов, территориальных зон**

| Прохождение границы |          | Описание прохождения границы |
|---------------------|----------|------------------------------|
| от точки            | до точки |                              |
| 1                   | 2        |                              |
| 8141                | 8142     | -                            |
| 8142                | 8143     | -                            |
| 8143                | 8144     | -                            |
| 8144                | 8145     | -                            |
| 8145                | 8146     | -                            |
| 8146                | 8147     | -                            |
| 8147                | 8148     | -                            |
| 8148                | 8149     | -                            |
| 8149                | 8150     | -                            |
| 8150                | 8151     | -                            |
| 8151                | 8152     | -                            |
| 8152                | 8153     | -                            |
| 8153                | 8154     | -                            |
| 8154                | 8155     | -                            |
| 8155                | 8095     | -                            |
| 8156                | 8157     | -                            |
| 8157                | 8158     | -                            |
| 8158                | 8159     | -                            |
| 8159                | 8160     | -                            |
| 8160                | 8161     | -                            |
| 8161                | 8162     | -                            |
| 8162                | 8163     | -                            |
| 8163                | 8164     | -                            |
| 8164                | 8165     | -                            |
| 8165                | 8166     | -                            |
| 8166                | 8167     | -                            |
| 8167                | 8168     | -                            |
| 8168                | 8169     | -                            |
| 8169                | 8170     | -                            |
| 8170                | 8171     | -                            |
| 8171                | 8172     | -                            |
| 8172                | 8173     | -                            |
| 8173                | 8174     | -                            |
| 8174                | 8175     | -                            |
| 8175                | 8176     | -                            |
| 8176                | 8177     | -                            |
| 8177                | 8178     | -                            |

**ТЕКСТОВОЕ ОПИСАНИЕ**  
**местоположения границ населенных пунктов, территориальных зон**

| Прохождение границы |          | Описание прохождения границы |
|---------------------|----------|------------------------------|
| от точки            | до точки |                              |
| 1                   | 2        |                              |
| 8178                | 8179     | -                            |
| 8179                | 8180     | -                            |
| 8180                | 8181     | -                            |
| 8181                | 8182     | -                            |
| 8182                | 8183     | -                            |
| 8183                | 8184     | -                            |
| 8184                | 8185     | -                            |
| 8185                | 8156     | -                            |
| 8186                | 8187     | -                            |
| 8187                | 8188     | -                            |
| 8188                | 8189     | -                            |
| 8189                | 8190     | -                            |
| 8190                | 8191     | -                            |
| 8191                | 8192     | -                            |
| 8192                | 8193     | -                            |
| 8193                | 8194     | -                            |
| 8194                | 8195     | -                            |
| 8195                | 8196     | -                            |
| 8196                | 8197     | -                            |
| 8197                | 8198     | -                            |
| 8198                | 8199     | -                            |
| 8199                | 8200     | -                            |
| 8200                | 8201     | -                            |
| 8201                | 8202     | -                            |
| 8202                | 8203     | -                            |
| 8203                | 8204     | -                            |
| 8204                | 8205     | -                            |
| 8205                | 8206     | -                            |
| 8206                | 8207     | -                            |
| 8207                | 8208     | -                            |
| 8208                | 8209     | -                            |
| 8209                | 8210     | -                            |
| 8210                | 8211     | -                            |
| 8211                | 8212     | -                            |
| 8212                | 8213     | -                            |
| 8213                | 8214     | -                            |
| 8214                | 8215     | -                            |

**ТЕКСТОВОЕ ОПИСАНИЕ**  
**местоположения границ населенных пунктов, территориальных зон**

| Прохождение границы |          | Описание прохождения границы |
|---------------------|----------|------------------------------|
| от точки            | до точки |                              |
| 1                   | 2        | 3                            |
| 8215                | 8216     | -                            |
| 8216                | 8217     | -                            |
| 8217                | 8218     | -                            |
| 8218                | 8219     | -                            |
| 8219                | 8220     | -                            |
| 8220                | 8221     | -                            |
| 8221                | 8222     | -                            |
| 8222                | 8223     | -                            |
| 8223                | 8224     | -                            |
| 8224                | 8225     | -                            |
| 8225                | 8226     | -                            |
| 8226                | 8227     | -                            |
| 8227                | 8228     | -                            |
| 8228                | 8229     | -                            |
| 8229                | 8230     | -                            |
| 8230                | 8231     | -                            |
| 8231                | 8232     | -                            |
| 8232                | 8233     | -                            |
| 8233                | 8234     | -                            |
| 8234                | 8235     | -                            |
| 8235                | 8236     | -                            |
| 8236                | 8237     | -                            |
| 8237                | 8238     | -                            |
| 8238                | 8239     | -                            |
| 8239                | 8240     | -                            |
| 8240                | 8241     | -                            |
| 8241                | 8242     | -                            |
| 8242                | 8243     | -                            |
| 8243                | 8244     | -                            |
| 8244                | 8245     | -                            |
| 8245                | 8246     | -                            |
| 8246                | 8247     | -                            |
| 8247                | 8186     | -                            |
| 8248                | 8249     | -                            |
| 8249                | 8250     | -                            |
| 8250                | 8251     | -                            |
| 8251                | 8252     | -                            |

**ТЕКСТОВОЕ ОПИСАНИЕ**  
**местоположения границ населенных пунктов, территориальных зон**

| Прохождение границы |          | Описание прохождения границы |
|---------------------|----------|------------------------------|
| от точки            | до точки |                              |
| 1                   | 2        | 3                            |
| 8252                | 8253     | -                            |
| 8253                | 8254     | -                            |
| 8254                | 8255     | -                            |
| 8255                | 8256     | -                            |
| 8256                | 8257     | -                            |
| 8257                | 8258     | -                            |
| 8258                | 8259     | -                            |
| 8259                | 8260     | -                            |
| 8260                | 8261     | -                            |
| 8261                | 8262     | -                            |
| 8262                | 8263     | -                            |
| 8263                | 8264     | -                            |
| 8264                | 8265     | -                            |
| 8265                | 8266     | -                            |
| 8266                | 8267     | -                            |
| 8267                | 8268     | -                            |
| 8268                | 8269     | -                            |
| 8269                | 8270     | -                            |
| 8270                | 8271     | -                            |
| 8271                | 8272     | -                            |
| 8272                | 8273     | -                            |
| 8273                | 8274     | -                            |
| 8274                | 8275     | -                            |
| 8275                | 8276     | -                            |
| 8276                | 8277     | -                            |
| 8277                | 8278     | -                            |
| 8278                | 8279     | -                            |
| 8279                | 8280     | -                            |
| 8280                | 8281     | -                            |
| 8281                | 8282     | -                            |
| 8282                | 8283     | -                            |
| 8283                | 8284     | -                            |
| 8284                | 8285     | -                            |
| 8285                | 8286     | -                            |
| 8286                | 8287     | -                            |
| 8287                | 8288     | -                            |
| 8288                | 8289     | -                            |

**ТЕКСТОВОЕ ОПИСАНИЕ**  
**местоположения границ населенных пунктов, территориальных зон**

| Прохождение границы |          | Описание прохождения границы |
|---------------------|----------|------------------------------|
| от точки            | до точки |                              |
| 1                   | 2        | 3                            |
| 8289                | 8290     | -                            |
| 8290                | 8291     | -                            |
| 8291                | 8292     | -                            |
| 8292                | 8293     | -                            |
| 8293                | 8294     | -                            |
| 8294                | 8295     | -                            |
| 8295                | 8296     | -                            |
| 8296                | 8297     | -                            |
| 8297                | 8298     | -                            |
| 8298                | 8299     | -                            |
| 8299                | 8300     | -                            |
| 8300                | 8301     | -                            |
| 8301                | 8302     | -                            |
| 8302                | 8303     | -                            |
| 8303                | 8304     | -                            |
| 8304                | 8305     | -                            |
| 8305                | 8306     | -                            |
| 8306                | 8307     | -                            |
| 8307                | 8308     | -                            |
| 8308                | 8309     | -                            |
| 8309                | 8310     | -                            |
| 8310                | 8311     | -                            |
| 8311                | 8312     | -                            |
| 8312                | 8313     | -                            |
| 8313                | 8314     | -                            |
| 8314                | 8315     | -                            |
| 8315                | 8316     | -                            |
| 8316                | 8317     | -                            |
| 8317                | 8318     | -                            |
| 8318                | 8319     | -                            |
| 8319                | 8320     | -                            |
| 8320                | 8321     | -                            |
| 8321                | 8322     | -                            |
| 8322                | 8323     | -                            |
| 8323                | 8324     | -                            |
| 8324                | 8325     | -                            |
| 8325                | 8326     | -                            |

**ТЕКСТОВОЕ ОПИСАНИЕ**  
**местоположения границ населенных пунктов, территориальных зон**

| Прохождение границы |          | Описание прохождения границы |
|---------------------|----------|------------------------------|
| от точки            | до точки |                              |
| 1                   | 2        | 3                            |
| 8326                | 8327     | -                            |
| 8327                | 8328     | -                            |
| 8328                | 8329     | -                            |
| 8329                | 8330     | -                            |
| 8330                | 8331     | -                            |
| 8331                | 8332     | -                            |
| 8332                | 8333     | -                            |
| 8333                | 8334     | -                            |
| 8334                | 8335     | -                            |
| 8335                | 8336     | -                            |
| 8336                | 8337     | -                            |
| 8337                | 8338     | -                            |
| 8338                | 8339     | -                            |
| 8339                | 8340     | -                            |
| 8340                | 8341     | -                            |
| 8341                | 8342     | -                            |
| 8342                | 8343     | -                            |
| 8343                | 8344     | -                            |
| 8344                | 8345     | -                            |
| 8345                | 8346     | -                            |
| 8346                | 8347     | -                            |
| 8347                | 8348     | -                            |
| 8348                | 8349     | -                            |
| 8349                | 8350     | -                            |
| 8350                | 8351     | -                            |
| 8351                | 8352     | -                            |
| 8352                | 8353     | -                            |
| 8353                | 8354     | -                            |
| 8354                | 8355     | -                            |
| 8355                | 8356     | -                            |
| 8356                | 8357     | -                            |
| 8357                | 8358     | -                            |
| 8358                | 8359     | -                            |
| 8359                | 8360     | -                            |
| 8360                | 8361     | -                            |
| 8361                | 8362     | -                            |
| 8362                | 8363     | -                            |



**ТЕКСТОВОЕ ОПИСАНИЕ**  
**местоположения границ населенных пунктов, территориальных зон**

| Прохождение границы |          | Описание прохождения границы |
|---------------------|----------|------------------------------|
| от точки            | до точки |                              |
| 1                   | 2        |                              |
| 8363                | 8364     | -                            |
| 8364                | 8365     | -                            |
| 8365                | 8366     | -                            |
| 8366                | 8367     | -                            |
| 8367                | 8368     | -                            |
| 8368                | 8369     | -                            |
| 8369                | 8370     | -                            |
| 8370                | 8371     | -                            |
| 8371                | 8372     | -                            |
| 8372                | 8373     | -                            |
| 8373                | 8374     | -                            |
| 8374                | 8375     | -                            |
| 8375                | 8376     | -                            |
| 8376                | 8377     | -                            |
| 8377                | 8378     | -                            |
| 8378                | 8379     | -                            |
| 8379                | 8380     | -                            |
| 8380                | 8381     | -                            |
| 8381                | 8382     | -                            |
| 8382                | 8383     | -                            |
| 8383                | 8384     | -                            |
| 8384                | 8385     | -                            |
| 8385                | 8386     | -                            |
| 8386                | 8387     | -                            |
| 8387                | 8388     | -                            |
| 8388                | 8389     | -                            |
| 8389                | 8390     | -                            |
| 8390                | 8391     | -                            |
| 8391                | 8248     | -                            |
| 8392                | 8393     | -                            |
| 8393                | 8394     | -                            |
| 8394                | 8395     | -                            |
| 8395                | 8396     | -                            |
| 8396                | 8397     | -                            |
| 8397                | 8398     | -                            |
| 8398                | 8399     | -                            |
| 8399                | 8400     | -                            |

**ТЕКСТОВОЕ ОПИСАНИЕ**  
**местоположения границ населенных пунктов, территориальных зон**

| Прохождение границы |          | Описание прохождения границы |
|---------------------|----------|------------------------------|
| от точки            | до точки |                              |
| 1                   | 2        | 3                            |
| 8400                | 8401     | -                            |
| 8401                | 8402     | -                            |
| 8402                | 8403     | -                            |
| 8403                | 8404     | -                            |
| 8404                | 8405     | -                            |
| 8405                | 8406     | -                            |
| 8406                | 8407     | -                            |
| 8407                | 8408     | -                            |
| 8408                | 8409     | -                            |
| 8409                | 8410     | -                            |
| 8410                | 8411     | -                            |
| 8411                | 8412     | -                            |
| 8412                | 8413     | -                            |
| 8413                | 8414     | -                            |
| 8414                | 8415     | -                            |
| 8415                | 8416     | -                            |
| 8416                | 8417     | -                            |
| 8417                | 8418     | -                            |
| 8418                | 8419     | -                            |
| 8419                | 8420     | -                            |
| 8420                | 8421     | -                            |
| 8421                | 8422     | -                            |
| 8422                | 8423     | -                            |
| 8423                | 8424     | -                            |
| 8424                | 8425     | -                            |
| 8425                | 8426     | -                            |
| 8426                | 8427     | -                            |
| 8427                | 8428     | -                            |
| 8428                | 8429     | -                            |
| 8429                | 8430     | -                            |
| 8430                | 8431     | -                            |
| 8431                | 8432     | -                            |
| 8432                | 8433     | -                            |
| 8433                | 8434     | -                            |
| 8434                | 8435     | -                            |
| 8435                | 8436     | -                            |
| 8436                | 8437     | -                            |

**ТЕКСТОВОЕ ОПИСАНИЕ**  
**местоположения границ населенных пунктов, территориальных зон**

| Прохождение границы |          | Описание прохождения границы |
|---------------------|----------|------------------------------|
| от точки            | до точки |                              |
| 1                   | 2        | 3                            |
| 8437                | 8438     | -                            |
| 8438                | 8439     | -                            |
| 8439                | 8440     | -                            |
| 8440                | 8441     | -                            |
| 8441                | 8442     | -                            |
| 8442                | 8443     | -                            |
| 8443                | 8444     | -                            |
| 8444                | 8445     | -                            |
| 8445                | 8446     | -                            |
| 8446                | 8447     | -                            |
| 8447                | 8448     | -                            |
| 8448                | 8449     | -                            |
| 8449                | 8450     | -                            |
| 8450                | 8451     | -                            |
| 8451                | 8452     | -                            |
| 8452                | 8453     | -                            |
| 8453                | 8454     | -                            |
| 8454                | 8455     | -                            |
| 8455                | 8456     | -                            |
| 8456                | 8457     | -                            |
| 8457                | 8458     | -                            |
| 8458                | 8459     | -                            |
| 8459                | 8460     | -                            |
| 8460                | 8461     | -                            |
| 8461                | 8462     | -                            |
| 8462                | 8463     | -                            |
| 8463                | 8464     | -                            |
| 8464                | 8465     | -                            |
| 8465                | 8466     | -                            |
| 8466                | 8467     | -                            |
| 8467                | 8468     | -                            |
| 8468                | 8469     | -                            |
| 8469                | 8470     | -                            |
| 8470                | 8471     | -                            |
| 8471                | 8472     | -                            |
| 8472                | 8473     | -                            |
| 8473                | 8474     | -                            |

**ТЕКСТОВОЕ ОПИСАНИЕ**  
**местоположения границ населенных пунктов, территориальных зон**

| Прохождение границы |          | Описание прохождения границы |
|---------------------|----------|------------------------------|
| от точки            | до точки |                              |
| 1                   | 2        | 3                            |
| 8474                | 8475     | -                            |
| 8475                | 8476     | -                            |
| 8476                | 8477     | -                            |
| 8477                | 8478     | -                            |
| 8478                | 8479     | -                            |
| 8479                | 8480     | -                            |
| 8480                | 8481     | -                            |
| 8481                | 8482     | -                            |
| 8482                | 8483     | -                            |
| 8483                | 8392     | -                            |
| 8484                | 8485     | -                            |
| 8485                | 8486     | -                            |
| 8486                | 8487     | -                            |
| 8487                | 8488     | -                            |
| 8488                | 8489     | -                            |
| 8489                | 8490     | -                            |
| 8490                | 8491     | -                            |
| 8491                | 8492     | -                            |
| 8492                | 8493     | -                            |
| 8493                | 8494     | -                            |
| 8494                | 8495     | -                            |
| 8495                | 8496     | -                            |
| 8496                | 8497     | -                            |
| 8497                | 8498     | -                            |
| 8498                | 8499     | -                            |
| 8499                | 8500     | -                            |
| 8500                | 8501     | -                            |
| 8501                | 8502     | -                            |
| 8502                | 8503     | -                            |
| 8503                | 8504     | -                            |
| 8504                | 8505     | -                            |
| 8505                | 8506     | -                            |
| 8506                | 8507     | -                            |
| 8507                | 8508     | -                            |
| 8508                | 8509     | -                            |
| 8509                | 8510     | -                            |
| 8510                | 8511     | -                            |

**ТЕКСТОВОЕ ОПИСАНИЕ**  
**местоположения границ населенных пунктов, территориальных зон**

| Прохождение границы |          | Описание прохождения границы |
|---------------------|----------|------------------------------|
| от точки            | до точки |                              |
| 1                   | 2        | 3                            |
| 8511                | 8512     | -                            |
| 8512                | 8513     | -                            |
| 8513                | 8514     | -                            |
| 8514                | 8515     | -                            |
| 8515                | 8516     | -                            |
| 8516                | 8517     | -                            |
| 8517                | 8518     | -                            |
| 8518                | 8519     | -                            |
| 8519                | 8520     | -                            |
| 8520                | 8521     | -                            |
| 8521                | 8522     | -                            |
| 8522                | 8523     | -                            |
| 8523                | 8524     | -                            |
| 8524                | 8525     | -                            |
| 8525                | 8526     | -                            |
| 8526                | 8527     | -                            |
| 8527                | 8528     | -                            |
| 8528                | 8529     | -                            |
| 8529                | 8530     | -                            |
| 8530                | 8531     | -                            |
| 8531                | 8532     | -                            |
| 8532                | 8533     | -                            |
| 8533                | 8534     | -                            |
| 8534                | 8535     | -                            |
| 8535                | 8536     | -                            |
| 8536                | 8537     | -                            |
| 8537                | 8538     | -                            |
| 8538                | 8539     | -                            |
| 8539                | 8540     | -                            |
| 8540                | 8484     | -                            |
| 8541                | 8542     | -                            |
| 8542                | 8543     | -                            |
| 8543                | 8544     | -                            |
| 8544                | 8545     | -                            |
| 8545                | 8546     | -                            |
| 8546                | 8547     | -                            |
| 8547                | 8548     | -                            |

**ТЕКСТОВОЕ ОПИСАНИЕ**  
**местоположения границ населенных пунктов, территориальных зон**

| Прохождение границы |          | Описание прохождения границы |
|---------------------|----------|------------------------------|
| от точки            | до точки |                              |
| 1                   | 2        |                              |
| 8548                | 8549     | -                            |
| 8549                | 8550     | -                            |
| 8550                | 8551     | -                            |
| 8551                | 8552     | -                            |
| 8552                | 8553     | -                            |
| 8553                | 8554     | -                            |
| 8554                | 8555     | -                            |
| 8555                | 8556     | -                            |
| 8556                | 8557     | -                            |
| 8557                | 8558     | -                            |
| 8558                | 8559     | -                            |
| 8559                | 8560     | -                            |
| 8560                | 8561     | -                            |
| 8561                | 8562     | -                            |
| 8562                | 8563     | -                            |
| 8563                | 8564     | -                            |
| 8564                | 8565     | -                            |
| 8565                | 8566     | -                            |
| 8566                | 8567     | -                            |
| 8567                | 8568     | -                            |
| 8568                | 8569     | -                            |
| 8569                | 8570     | -                            |
| 8570                | 8571     | -                            |
| 8571                | 8572     | -                            |
| 8572                | 8573     | -                            |
| 8573                | 8574     | -                            |
| 8574                | 8575     | -                            |
| 8575                | 8576     | -                            |
| 8576                | 8577     | -                            |
| 8577                | 8578     | -                            |
| 8578                | 8579     | -                            |
| 8579                | 8580     | -                            |
| 8580                | 8581     | -                            |
| 8581                | 8582     | -                            |
| 8582                | 8583     | -                            |
| 8583                | 8584     | -                            |
| 8584                | 8585     | -                            |

**ТЕКСТОВОЕ ОПИСАНИЕ**  
**местоположения границ населенных пунктов, территориальных зон**

| Прохождение границы |          | Описание прохождения границы |
|---------------------|----------|------------------------------|
| от точки            | до точки |                              |
| 1                   | 2        |                              |
| 8585                | 8586     | -                            |
| 8586                | 8587     | -                            |
| 8587                | 8588     | -                            |
| 8588                | 8589     | -                            |
| 8589                | 8541     | -                            |
| 8590                | 8591     | -                            |
| 8591                | 8592     | -                            |
| 8592                | 8593     | -                            |
| 8593                | 8594     | -                            |
| 8594                | 8595     | -                            |
| 8595                | 8596     | -                            |
| 8596                | 8597     | -                            |
| 8597                | 8598     | -                            |
| 8598                | 8599     | -                            |
| 8599                | 8600     | -                            |
| 8600                | 8601     | -                            |
| 8601                | 8602     | -                            |
| 8602                | 8603     | -                            |
| 8603                | 8604     | -                            |
| 8604                | 8605     | -                            |
| 8605                | 8606     | -                            |
| 8606                | 8607     | -                            |
| 8607                | 8608     | -                            |
| 8608                | 8609     | -                            |
| 8609                | 8610     | -                            |
| 8610                | 8611     | -                            |
| 8611                | 8612     | -                            |
| 8612                | 8613     | -                            |
| 8613                | 8614     | -                            |
| 8614                | 8615     | -                            |
| 8615                | 8616     | -                            |
| 8616                | 8617     | -                            |
| 8617                | 8618     | -                            |
| 8618                | 8619     | -                            |
| 8619                | 8620     | -                            |
| 8620                | 8621     | -                            |
| 8621                | 8622     | -                            |

**ТЕКСТОВОЕ ОПИСАНИЕ**  
**местоположения границ населенных пунктов, территориальных зон**

| Прохождение границы |          | Описание прохождения границы |
|---------------------|----------|------------------------------|
| от точки            | до точки |                              |
| 1                   | 2        |                              |
| 8622                | 8623     | -                            |
| 8623                | 8624     | -                            |
| 8624                | 8625     | -                            |
| 8625                | 8626     | -                            |
| 8626                | 8627     | -                            |
| 8627                | 8628     | -                            |
| 8628                | 8629     | -                            |
| 8629                | 8630     | -                            |
| 8630                | 8631     | -                            |
| 8631                | 8632     | -                            |
| 8632                | 8633     | -                            |
| 8633                | 8634     | -                            |
| 8634                | 8635     | -                            |
| 8635                | 8636     | -                            |
| 8636                | 8637     | -                            |
| 8637                | 8638     | -                            |
| 8638                | 8639     | -                            |
| 8639                | 8640     | -                            |
| 8640                | 8641     | -                            |
| 8641                | 8642     | -                            |
| 8642                | 8643     | -                            |
| 8643                | 8644     | -                            |
| 8644                | 8645     | -                            |
| 8645                | 8646     | -                            |
| 8646                | 8647     | -                            |
| 8647                | 8648     | -                            |
| 8648                | 8649     | -                            |
| 8649                | 8650     | -                            |
| 8650                | 8651     | -                            |
| 8651                | 8652     | -                            |
| 8652                | 8653     | -                            |
| 8653                | 8654     | -                            |
| 8654                | 8655     | -                            |
| 8655                | 8656     | -                            |
| 8656                | 8657     | -                            |
| 8657                | 8658     | -                            |
| 8658                | 8659     | -                            |



**ТЕКСТОВОЕ ОПИСАНИЕ**  
**местоположения границ населенных пунктов, территориальных зон**

| Прохождение границы |          | Описание прохождения границы |
|---------------------|----------|------------------------------|
| от точки            | до точки |                              |
| 1                   | 2        | 3                            |
| 8659                | 8660     | -                            |
| 8660                | 8661     | -                            |
| 8661                | 8662     | -                            |
| 8662                | 8663     | -                            |
| 8663                | 8664     | -                            |
| 8664                | 8665     | -                            |
| 8665                | 8666     | -                            |
| 8666                | 8667     | -                            |
| 8667                | 8668     | -                            |
| 8668                | 8669     | -                            |
| 8669                | 8670     | -                            |
| 8670                | 8671     | -                            |
| 8671                | 8672     | -                            |
| 8672                | 8673     | -                            |
| 8673                | 8674     | -                            |
| 8674                | 8675     | -                            |
| 8675                | 8676     | -                            |
| 8676                | 8677     | -                            |
| 8677                | 8678     | -                            |
| 8678                | 8679     | -                            |
| 8679                | 8680     | -                            |
| 8680                | 8681     | -                            |
| 8681                | 8590     | -                            |
| 8682                | 8683     | -                            |
| 8683                | 8684     | -                            |
| 8684                | 8685     | -                            |
| 8685                | 8686     | -                            |
| 8686                | 8687     | -                            |
| 8687                | 8688     | -                            |
| 8688                | 8689     | -                            |
| 8689                | 8690     | -                            |
| 8690                | 8691     | -                            |
| 8691                | 8692     | -                            |
| 8692                | 8693     | -                            |
| 8693                | 8694     | -                            |
| 8694                | 8695     | -                            |
| 8695                | 8696     | -                            |

**ТЕКСТОВОЕ ОПИСАНИЕ**  
**местоположения границ населенных пунктов, территориальных зон**

| Прохождение границы |          | Описание прохождения границы |
|---------------------|----------|------------------------------|
| от точки            | до точки |                              |
| 1                   | 2        | 3                            |
| 8696                | 8697     | -                            |
| 8697                | 8698     | -                            |
| 8698                | 8699     | -                            |
| 8699                | 8700     | -                            |
| 8700                | 8701     | -                            |
| 8701                | 8702     | -                            |
| 8702                | 8703     | -                            |
| 8703                | 8704     | -                            |
| 8704                | 8705     | -                            |
| 8705                | 8706     | -                            |
| 8706                | 8707     | -                            |
| 8707                | 8708     | -                            |
| 8708                | 8709     | -                            |
| 8709                | 8710     | -                            |
| 8710                | 8711     | -                            |
| 8711                | 8712     | -                            |
| 8712                | 8713     | -                            |
| 8713                | 8714     | -                            |
| 8714                | 8715     | -                            |
| 8715                | 8716     | -                            |
| 8716                | 8717     | -                            |
| 8717                | 8718     | -                            |
| 8718                | 8682     | -                            |
| 8719                | 8720     | -                            |
| 8720                | 8721     | -                            |
| 8721                | 8722     | -                            |
| 8722                | 8723     | -                            |
| 8723                | 8724     | -                            |
| 8724                | 8725     | -                            |
| 8725                | 8726     | -                            |
| 8726                | 8727     | -                            |
| 8727                | 8728     | -                            |
| 8728                | 8729     | -                            |
| 8729                | 8730     | -                            |
| 8730                | 8731     | -                            |
| 8731                | 8732     | -                            |
| 8732                | 8733     | -                            |

**ТЕКСТОВОЕ ОПИСАНИЕ**  
**местоположения границ населенных пунктов, территориальных зон**

| Прохождение границы |          | Описание прохождения границы |
|---------------------|----------|------------------------------|
| от точки            | до точки |                              |
| 1                   | 2        | 3                            |
| 8733                | 8734     | -                            |
| 8734                | 8735     | -                            |
| 8735                | 8736     | -                            |
| 8736                | 8737     | -                            |
| 8737                | 8738     | -                            |
| 8738                | 8739     | -                            |
| 8739                | 8740     | -                            |
| 8740                | 8741     | -                            |
| 8741                | 8742     | -                            |
| 8742                | 8743     | -                            |
| 8743                | 8744     | -                            |
| 8744                | 8719     | -                            |
| 8745                | 8746     | -                            |
| 8746                | 8747     | -                            |
| 8747                | 8748     | -                            |
| 8748                | 8749     | -                            |
| 8749                | 8750     | -                            |
| 8750                | 8751     | -                            |
| 8751                | 8752     | -                            |
| 8752                | 8753     | -                            |
| 8753                | 8754     | -                            |
| 8754                | 8755     | -                            |
| 8755                | 8756     | -                            |
| 8756                | 8757     | -                            |
| 8757                | 8758     | -                            |
| 8758                | 8759     | -                            |
| 8759                | 8760     | -                            |
| 8760                | 8761     | -                            |
| 8761                | 8762     | -                            |
| 8762                | 8763     | -                            |
| 8763                | 8764     | -                            |
| 8764                | 8765     | -                            |
| 8765                | 8766     | -                            |
| 8766                | 8767     | -                            |
| 8767                | 8768     | -                            |
| 8768                | 8769     | -                            |
| 8769                | 8770     | -                            |

**ТЕКСТОВОЕ ОПИСАНИЕ**  
**местоположения границ населенных пунктов, территориальных зон**

| Прохождение границы |          | Описание прохождения границы |
|---------------------|----------|------------------------------|
| от точки            | до точки |                              |
| 1                   | 2        | 3                            |
| 8770                | 8771     | -                            |
| 8771                | 8772     | -                            |
| 8772                | 8773     | -                            |
| 8773                | 8774     | -                            |
| 8774                | 8775     | -                            |
| 8775                | 8776     | -                            |
| 8776                | 8777     | -                            |
| 8777                | 8778     | -                            |
| 8778                | 8779     | -                            |
| 8779                | 8780     | -                            |
| 8780                | 8781     | -                            |
| 8781                | 8782     | -                            |
| 8782                | 8783     | -                            |
| 8783                | 8784     | -                            |
| 8784                | 8785     | -                            |
| 8785                | 8786     | -                            |
| 8786                | 8787     | -                            |
| 8787                | 8788     | -                            |
| 8788                | 8789     | -                            |
| 8789                | 8790     | -                            |
| 8790                | 8791     | -                            |
| 8791                | 8792     | -                            |
| 8792                | 8745     | -                            |
| 8793                | 8794     | -                            |
| 8794                | 8795     | -                            |
| 8795                | 8796     | -                            |
| 8796                | 8797     | -                            |
| 8797                | 8798     | -                            |
| 8798                | 8799     | -                            |
| 8799                | 8800     | -                            |
| 8800                | 8801     | -                            |
| 8801                | 8802     | -                            |
| 8802                | 8803     | -                            |
| 8803                | 8804     | -                            |
| 8804                | 8805     | -                            |
| 8805                | 8806     | -                            |
| 8806                | 8807     | -                            |

**ТЕКСТОВОЕ ОПИСАНИЕ**  
**местоположения границ населенных пунктов, территориальных зон**

| Прохождение границы |          | Описание прохождения границы |
|---------------------|----------|------------------------------|
| от точки            | до точки |                              |
| 1                   | 2        | 3                            |
| 8807                | 8808     | -                            |
| 8808                | 8809     | -                            |
| 8809                | 8810     | -                            |
| 8810                | 8811     | -                            |
| 8811                | 8812     | -                            |
| 8812                | 8813     | -                            |
| 8813                | 8814     | -                            |
| 8814                | 8815     | -                            |
| 8815                | 8816     | -                            |
| 8816                | 8817     | -                            |
| 8817                | 8818     | -                            |
| 8818                | 8819     | -                            |
| 8819                | 8820     | -                            |
| 8820                | 8821     | -                            |
| 8821                | 8822     | -                            |
| 8822                | 8823     | -                            |
| 8823                | 8824     | -                            |
| 8824                | 8825     | -                            |
| 8825                | 8826     | -                            |
| 8826                | 8827     | -                            |
| 8827                | 8828     | -                            |
| 8828                | 8829     | -                            |
| 8829                | 8830     | -                            |
| 8830                | 8831     | -                            |
| 8831                | 8832     | -                            |
| 8832                | 8833     | -                            |
| 8833                | 8834     | -                            |
| 8834                | 8835     | -                            |
| 8835                | 8836     | -                            |
| 8836                | 8837     | -                            |
| 8837                | 8838     | -                            |
| 8838                | 8839     | -                            |
| 8839                | 8840     | -                            |
| 8840                | 8841     | -                            |
| 8841                | 8842     | -                            |
| 8842                | 8843     | -                            |
| 8843                | 8844     | -                            |

**ТЕКСТОВОЕ ОПИСАНИЕ**  
**местоположения границ населенных пунктов, территориальных зон**

| Прохождение границы |          | Описание прохождения границы |
|---------------------|----------|------------------------------|
| от точки            | до точки |                              |
| 1                   | 2        | 3                            |
| 8844                | 8845     | -                            |
| 8845                | 8846     | -                            |
| 8846                | 8847     | -                            |
| 8847                | 8848     | -                            |
| 8848                | 8849     | -                            |
| 8849                | 8793     | -                            |
| 8850                | 8851     | -                            |
| 8851                | 8852     | -                            |
| 8852                | 8853     | -                            |
| 8853                | 8854     | -                            |
| 8854                | 8855     | -                            |
| 8855                | 8856     | -                            |
| 8856                | 8857     | -                            |
| 8857                | 8858     | -                            |
| 8858                | 8859     | -                            |
| 8859                | 8860     | -                            |
| 8860                | 8861     | -                            |
| 8861                | 8862     | -                            |
| 8862                | 8863     | -                            |
| 8863                | 8864     | -                            |
| 8864                | 8865     | -                            |
| 8865                | 8866     | -                            |
| 8866                | 8867     | -                            |
| 8867                | 8868     | -                            |
| 8868                | 8869     | -                            |
| 8869                | 8870     | -                            |
| 8870                | 8871     | -                            |
| 8871                | 8872     | -                            |
| 8872                | 8873     | -                            |
| 8873                | 8874     | -                            |
| 8874                | 8875     | -                            |
| 8875                | 8876     | -                            |
| 8876                | 8877     | -                            |
| 8877                | 8878     | -                            |
| 8878                | 8879     | -                            |
| 8879                | 8880     | -                            |
| 8880                | 8881     | -                            |

**ТЕКСТОВОЕ ОПИСАНИЕ**  
**местоположения границ населенных пунктов, территориальных зон**

| Прохождение границы |          | Описание прохождения границы |
|---------------------|----------|------------------------------|
| от точки            | до точки |                              |
| 1                   | 2        | 3                            |
| 8881                | 8882     | -                            |
| 8882                | 8883     | -                            |
| 8883                | 8884     | -                            |
| 8884                | 8885     | -                            |
| 8885                | 8886     | -                            |
| 8886                | 8887     | -                            |
| 8887                | 8888     | -                            |
| 8888                | 8889     | -                            |
| 8889                | 8890     | -                            |
| 8890                | 8891     | -                            |
| 8891                | 8892     | -                            |
| 8892                | 8893     | -                            |
| 8893                | 8894     | -                            |
| 8894                | 8895     | -                            |
| 8895                | 8896     | -                            |
| 8896                | 8897     | -                            |
| 8897                | 8898     | -                            |
| 8898                | 8899     | -                            |
| 8899                | 8900     | -                            |
| 8900                | 8901     | -                            |
| 8901                | 8902     | -                            |
| 8902                | 8903     | -                            |
| 8903                | 8904     | -                            |
| 8904                | 8905     | -                            |
| 8905                | 8906     | -                            |
| 8906                | 8907     | -                            |
| 8907                | 8908     | -                            |
| 8908                | 8909     | -                            |
| 8909                | 8910     | -                            |
| 8910                | 8911     | -                            |
| 8911                | 8912     | -                            |
| 8912                | 8913     | -                            |
| 8913                | 8914     | -                            |
| 8914                | 8915     | -                            |
| 8915                | 8916     | -                            |
| 8916                | 8917     | -                            |
| 8917                | 8918     | -                            |

**ТЕКСТОВОЕ ОПИСАНИЕ**  
**местоположения границ населенных пунктов, территориальных зон**

| Прохождение границы |          | Описание прохождения границы |
|---------------------|----------|------------------------------|
| от точки            | до точки |                              |
| 1                   | 2        |                              |
| 8918                | 8919     | -                            |
| 8919                | 8920     | -                            |
| 8920                | 8921     | -                            |
| 8921                | 8922     | -                            |
| 8922                | 8923     | -                            |
| 8923                | 8924     | -                            |
| 8924                | 8925     | -                            |
| 8925                | 8926     | -                            |
| 8926                | 8927     | -                            |
| 8927                | 8928     | -                            |
| 8928                | 8929     | -                            |
| 8929                | 8930     | -                            |
| 8930                | 8931     | -                            |
| 8931                | 8932     | -                            |
| 8932                | 8933     | -                            |
| 8933                | 8934     | -                            |
| 8934                | 8935     | -                            |
| 8935                | 8936     | -                            |
| 8936                | 8937     | -                            |
| 8937                | 8938     | -                            |
| 8938                | 8939     | -                            |
| 8939                | 8940     | -                            |
| 8940                | 8941     | -                            |
| 8941                | 8942     | -                            |
| 8942                | 8943     | -                            |
| 8943                | 8944     | -                            |
| 8944                | 8850     | -                            |
| 8945                | 8946     | -                            |
| 8946                | 8947     | -                            |
| 8947                | 8948     | -                            |
| 8948                | 8949     | -                            |
| 8949                | 8950     | -                            |
| 8950                | 8951     | -                            |
| 8951                | 8952     | -                            |
| 8952                | 8953     | -                            |
| 8953                | 8954     | -                            |
| 8954                | 8955     | -                            |



**ТЕКСТОВОЕ ОПИСАНИЕ**  
**местоположения границ населенных пунктов, территориальных зон**

| Прохождение границы |          | Описание прохождения границы |
|---------------------|----------|------------------------------|
| от точки            | до точки |                              |
| 1                   | 2        |                              |
| 8955                | 8956     | -                            |
| 8956                | 8957     | -                            |
| 8957                | 8958     | -                            |
| 8958                | 8959     | -                            |
| 8959                | 8960     | -                            |
| 8960                | 8961     | -                            |
| 8961                | 8962     | -                            |
| 8962                | 8963     | -                            |
| 8963                | 8964     | -                            |
| 8964                | 8965     | -                            |
| 8965                | 8966     | -                            |
| 8966                | 8967     | -                            |
| 8967                | 8945     | -                            |
| 8968                | 8969     | -                            |
| 8969                | 8970     | -                            |
| 8970                | 8971     | -                            |
| 8971                | 8972     | -                            |
| 8972                | 8973     | -                            |
| 8973                | 8974     | -                            |
| 8974                | 8975     | -                            |
| 8975                | 8976     | -                            |
| 8976                | 8977     | -                            |
| 8977                | 8978     | -                            |
| 8978                | 8979     | -                            |
| 8979                | 8980     | -                            |
| 8980                | 8981     | -                            |
| 8981                | 8982     | -                            |
| 8982                | 8983     | -                            |
| 8983                | 8984     | -                            |
| 8984                | 8985     | -                            |
| 8985                | 8986     | -                            |
| 8986                | 8987     | -                            |
| 8987                | 8988     | -                            |
| 8988                | 8989     | -                            |
| 8989                | 8990     | -                            |
| 8990                | 8991     | -                            |
| 8991                | 8992     | -                            |

**ТЕКСТОВОЕ ОПИСАНИЕ**  
**местоположения границ населенных пунктов, территориальных зон**

| Прохождение границы |          | Описание прохождения границы |
|---------------------|----------|------------------------------|
| от точки            | до точки |                              |
| 1                   | 2        | 3                            |
| 8992                | 8993     | -                            |
| 8993                | 8994     | -                            |
| 8994                | 8995     | -                            |
| 8995                | 8996     | -                            |
| 8996                | 8997     | -                            |
| 8997                | 8998     | -                            |
| 8998                | 8999     | -                            |
| 8999                | 9000     | -                            |
| 9000                | 9001     | -                            |
| 9001                | 9002     | -                            |
| 9002                | 9003     | -                            |
| 9003                | 9004     | -                            |
| 9004                | 9005     | -                            |
| 9005                | 9006     | -                            |
| 9006                | 9007     | -                            |
| 9007                | 9008     | -                            |
| 9008                | 9009     | -                            |
| 9009                | 9010     | -                            |
| 9010                | 9011     | -                            |
| 9011                | 9012     | -                            |
| 9012                | 9013     | -                            |
| 9013                | 9014     | -                            |
| 9014                | 9015     | -                            |
| 9015                | 9016     | -                            |
| 9016                | 9017     | -                            |
| 9017                | 9018     | -                            |
| 9018                | 9019     | -                            |
| 9019                | 9020     | -                            |
| 9020                | 9021     | -                            |
| 9021                | 9022     | -                            |
| 9022                | 9023     | -                            |
| 9023                | 9024     | -                            |
| 9024                | 9025     | -                            |
| 9025                | 9026     | -                            |
| 9026                | 9027     | -                            |
| 9027                | 9028     | -                            |
| 9028                | 9029     | -                            |

**ТЕКСТОВОЕ ОПИСАНИЕ**  
**местоположения границ населенных пунктов, территориальных зон**

| Прохождение границы |          | Описание прохождения границы |
|---------------------|----------|------------------------------|
| от точки            | до точки |                              |
| 1                   | 2        |                              |
| 9029                | 9030     | -                            |
| 9030                | 9031     | -                            |
| 9031                | 9032     | -                            |
| 9032                | 9033     | -                            |
| 9033                | 9034     | -                            |
| 9034                | 9035     | -                            |
| 9035                | 9036     | -                            |
| 9036                | 9037     | -                            |
| 9037                | 9038     | -                            |
| 9038                | 9039     | -                            |
| 9039                | 9040     | -                            |
| 9040                | 9041     | -                            |
| 9041                | 9042     | -                            |
| 9042                | 9043     | -                            |
| 9043                | 9044     | -                            |
| 9044                | 8968     | -                            |
| 9045                | 9046     | -                            |
| 9046                | 9047     | -                            |
| 9047                | 9048     | -                            |
| 9048                | 9049     | -                            |
| 9049                | 9050     | -                            |
| 9050                | 9051     | -                            |
| 9051                | 9052     | -                            |
| 9052                | 9053     | -                            |
| 9053                | 9054     | -                            |
| 9054                | 9055     | -                            |
| 9055                | 9056     | -                            |
| 9056                | 9057     | -                            |
| 9057                | 9058     | -                            |
| 9058                | 9059     | -                            |
| 9059                | 9060     | -                            |
| 9060                | 9061     | -                            |
| 9061                | 9062     | -                            |
| 9062                | 9063     | -                            |
| 9063                | 9064     | -                            |
| 9064                | 9065     | -                            |
| 9065                | 9066     | -                            |

**ТЕКСТОВОЕ ОПИСАНИЕ**  
**местоположения границ населенных пунктов, территориальных зон**

| Прохождение границы |          | Описание прохождения границы |
|---------------------|----------|------------------------------|
| от точки            | до точки |                              |
| 1                   | 2        | 3                            |
| 9066                | 9067     | -                            |
| 9067                | 9068     | -                            |
| 9068                | 9069     | -                            |
| 9069                | 9070     | -                            |
| 9070                | 9071     | -                            |
| 9071                | 9072     | -                            |
| 9072                | 9073     | -                            |
| 9073                | 9074     | -                            |
| 9074                | 9075     | -                            |
| 9075                | 9076     | -                            |
| 9076                | 9077     | -                            |
| 9077                | 9078     | -                            |
| 9078                | 9079     | -                            |
| 9079                | 9080     | -                            |
| 9080                | 9081     | -                            |
| 9081                | 9082     | -                            |
| 9082                | 9083     | -                            |
| 9083                | 9084     | -                            |
| 9084                | 9085     | -                            |
| 9085                | 9086     | -                            |
| 9086                | 9087     | -                            |
| 9087                | 9045     | -                            |
| 9088                | 9089     | -                            |
| 9089                | 9090     | -                            |
| 9090                | 9091     | -                            |
| 9091                | 9092     | -                            |
| 9092                | 9093     | -                            |
| 9093                | 9094     | -                            |
| 9094                | 9095     | -                            |
| 9095                | 9096     | -                            |
| 9096                | 9097     | -                            |
| 9097                | 9098     | -                            |
| 9098                | 9099     | -                            |
| 9099                | 9100     | -                            |
| 9100                | 9101     | -                            |
| 9101                | 9102     | -                            |
| 9102                | 9103     | -                            |

**ТЕКСТОВОЕ ОПИСАНИЕ**  
**местоположения границ населенных пунктов, территориальных зон**

| Прохождение границы |          | Описание прохождения границы |
|---------------------|----------|------------------------------|
| от точки            | до точки |                              |
| 1                   | 2        |                              |
| 9103                | 9104     | -                            |
| 9104                | 9105     | -                            |
| 9105                | 9106     | -                            |
| 9106                | 9107     | -                            |
| 9107                | 9108     | -                            |
| 9108                | 9109     | -                            |
| 9109                | 9110     | -                            |
| 9110                | 9111     | -                            |
| 9111                | 9112     | -                            |
| 9112                | 9113     | -                            |
| 9113                | 9114     | -                            |
| 9114                | 9115     | -                            |
| 9115                | 9116     | -                            |
| 9116                | 9117     | -                            |
| 9117                | 9118     | -                            |
| 9118                | 9119     | -                            |
| 9119                | 9120     | -                            |
| 9120                | 9121     | -                            |
| 9121                | 9122     | -                            |
| 9122                | 9123     | -                            |
| 9123                | 9124     | -                            |
| 9124                | 9125     | -                            |
| 9125                | 9126     | -                            |
| 9126                | 9127     | -                            |
| 9127                | 9128     | -                            |
| 9128                | 9129     | -                            |
| 9129                | 9130     | -                            |
| 9130                | 9131     | -                            |
| 9131                | 9132     | -                            |
| 9132                | 9133     | -                            |
| 9133                | 9134     | -                            |
| 9134                | 9135     | -                            |
| 9135                | 9136     | -                            |
| 9136                | 9137     | -                            |
| 9137                | 9138     | -                            |
| 9138                | 9139     | -                            |
| 9139                | 9140     | -                            |

**ТЕКСТОВОЕ ОПИСАНИЕ**  
**местоположения границ населенных пунктов, территориальных зон**

| Прохождение границы |          | Описание прохождения границы |
|---------------------|----------|------------------------------|
| от точки            | до точки |                              |
| 1                   | 2        | 3                            |
| 9140                | 9141     | -                            |
| 9141                | 9142     | -                            |
| 9142                | 9143     | -                            |
| 9143                | 9144     | -                            |
| 9144                | 9145     | -                            |
| 9145                | 9146     | -                            |
| 9146                | 9088     | -                            |
| 9147                | 9148     | -                            |
| 9148                | 9149     | -                            |
| 9149                | 9150     | -                            |
| 9150                | 9151     | -                            |
| 9151                | 9152     | -                            |
| 9152                | 9153     | -                            |
| 9153                | 9154     | -                            |
| 9154                | 9155     | -                            |
| 9155                | 9156     | -                            |
| 9156                | 9157     | -                            |
| 9157                | 9158     | -                            |
| 9158                | 9159     | -                            |
| 9159                | 9160     | -                            |
| 9160                | 9161     | -                            |
| 9161                | 9162     | -                            |
| 9162                | 9163     | -                            |
| 9163                | 9164     | -                            |
| 9164                | 9165     | -                            |
| 9165                | 9166     | -                            |
| 9166                | 9167     | -                            |
| 9167                | 9168     | -                            |
| 9168                | 9169     | -                            |
| 9169                | 9170     | -                            |
| 9170                | 9171     | -                            |
| 9171                | 9172     | -                            |
| 9172                | 9173     | -                            |
| 9173                | 9174     | -                            |
| 9174                | 9175     | -                            |
| 9175                | 9176     | -                            |
| 9176                | 9177     | -                            |

**ТЕКСТОВОЕ ОПИСАНИЕ**  
**местоположения границ населенных пунктов, территориальных зон**

| Прохождение границы |          | Описание прохождения границы |
|---------------------|----------|------------------------------|
| от точки            | до точки |                              |
| 1                   | 2        |                              |
| 9177                | 9178     | -                            |
| 9178                | 9179     | -                            |
| 9179                | 9180     | -                            |
| 9180                | 9181     | -                            |
| 9181                | 9147     | -                            |
| 9182                | 9183     | -                            |
| 9183                | 9184     | -                            |
| 9184                | 9185     | -                            |
| 9185                | 9186     | -                            |
| 9186                | 9187     | -                            |
| 9187                | 9188     | -                            |
| 9188                | 9189     | -                            |
| 9189                | 9190     | -                            |
| 9190                | 9191     | -                            |
| 9191                | 9192     | -                            |
| 9192                | 9193     | -                            |
| 9193                | 9194     | -                            |
| 9194                | 9195     | -                            |
| 9195                | 9196     | -                            |
| 9196                | 9197     | -                            |
| 9197                | 9198     | -                            |
| 9198                | 9199     | -                            |
| 9199                | 9200     | -                            |
| 9200                | 9201     | -                            |
| 9201                | 9202     | -                            |
| 9202                | 9203     | -                            |
| 9203                | 9204     | -                            |
| 9204                | 9205     | -                            |
| 9205                | 9206     | -                            |
| 9206                | 9207     | -                            |
| 9207                | 9208     | -                            |
| 9208                | 9209     | -                            |
| 9209                | 9210     | -                            |
| 9210                | 9211     | -                            |
| 9211                | 9212     | -                            |
| 9212                | 9213     | -                            |
| 9213                | 9214     | -                            |

**ТЕКСТОВОЕ ОПИСАНИЕ**  
**местоположения границ населенных пунктов, территориальных зон**

| Прохождение границы |          | Описание прохождения границы |
|---------------------|----------|------------------------------|
| от точки            | до точки |                              |
| 1                   | 2        | 3                            |
| 9214                | 9215     | -                            |
| 9215                | 9216     | -                            |
| 9216                | 9217     | -                            |
| 9217                | 9218     | -                            |
| 9218                | 9219     | -                            |
| 9219                | 9220     | -                            |
| 9220                | 9221     | -                            |
| 9221                | 9222     | -                            |
| 9222                | 9223     | -                            |
| 9223                | 9224     | -                            |
| 9224                | 9225     | -                            |
| 9225                | 9226     | -                            |
| 9226                | 9227     | -                            |
| 9227                | 9228     | -                            |
| 9228                | 9229     | -                            |
| 9229                | 9230     | -                            |
| 9230                | 9231     | -                            |
| 9231                | 9232     | -                            |
| 9232                | 9233     | -                            |
| 9233                | 9234     | -                            |
| 9234                | 9235     | -                            |
| 9235                | 9236     | -                            |
| 9236                | 9237     | -                            |
| 9237                | 9182     | -                            |
| 9238                | 9239     | -                            |
| 9239                | 9240     | -                            |
| 9240                | 9241     | -                            |
| 9241                | 9242     | -                            |
| 9242                | 9243     | -                            |
| 9243                | 9244     | -                            |
| 9244                | 9245     | -                            |
| 9245                | 9246     | -                            |
| 9246                | 9247     | -                            |
| 9247                | 9248     | -                            |
| 9248                | 9249     | -                            |
| 9249                | 9250     | -                            |
| 9250                | 9251     | -                            |



**ТЕКСТОВОЕ ОПИСАНИЕ**  
**местоположения границ населенных пунктов, территориальных зон**

| Прохождение границы |          | Описание прохождения границы |
|---------------------|----------|------------------------------|
| от точки            | до точки |                              |
| 1                   | 2        | 3                            |
| 9251                | 9252     | -                            |
| 9252                | 9253     | -                            |
| 9253                | 9254     | -                            |
| 9254                | 9255     | -                            |
| 9255                | 9256     | -                            |
| 9256                | 9257     | -                            |
| 9257                | 9258     | -                            |
| 9258                | 9259     | -                            |
| 9259                | 9260     | -                            |
| 9260                | 9238     | -                            |
| 9261                | 9262     | -                            |
| 9262                | 9263     | -                            |
| 9263                | 9264     | -                            |
| 9264                | 9265     | -                            |
| 9265                | 9266     | -                            |
| 9266                | 9267     | -                            |
| 9267                | 9268     | -                            |
| 9268                | 9269     | -                            |
| 9269                | 9270     | -                            |
| 9270                | 9271     | -                            |
| 9271                | 9272     | -                            |
| 9272                | 9273     | -                            |
| 9273                | 9274     | -                            |
| 9274                | 9275     | -                            |
| 9275                | 9276     | -                            |
| 9276                | 9277     | -                            |
| 9277                | 9278     | -                            |
| 9278                | 9279     | -                            |
| 9279                | 9280     | -                            |
| 9280                | 9281     | -                            |
| 9281                | 9282     | -                            |
| 9282                | 9261     | -                            |
| 9283                | 9284     | -                            |
| 9284                | 9285     | -                            |
| 9285                | 9286     | -                            |
| 9286                | 9287     | -                            |
| 9287                | 9288     | -                            |

**ТЕКСТОВОЕ ОПИСАНИЕ**  
**местоположения границ населенных пунктов, территориальных зон**

| Прохождение границы |          | Описание прохождения границы |
|---------------------|----------|------------------------------|
| от точки            | до точки |                              |
| 1                   | 2        |                              |
| 9288                | 9289     | -                            |
| 9289                | 9290     | -                            |
| 9290                | 9291     | -                            |
| 9291                | 9292     | -                            |
| 9292                | 9293     | -                            |
| 9293                | 9294     | -                            |
| 9294                | 9295     | -                            |
| 9295                | 9296     | -                            |
| 9296                | 9297     | -                            |
| 9297                | 9298     | -                            |
| 9298                | 9299     | -                            |
| 9299                | 9300     | -                            |
| 9300                | 9283     | -                            |
| 9301                | 9302     | -                            |
| 9302                | 9303     | -                            |
| 9303                | 9304     | -                            |
| 9304                | 9305     | -                            |
| 9305                | 9306     | -                            |
| 9306                | 9307     | -                            |
| 9307                | 9308     | -                            |
| 9308                | 9309     | -                            |
| 9309                | 9310     | -                            |
| 9310                | 9311     | -                            |
| 9311                | 9312     | -                            |
| 9312                | 9313     | -                            |
| 9313                | 9314     | -                            |
| 9314                | 9315     | -                            |
| 9315                | 9316     | -                            |
| 9316                | 9317     | -                            |
| 9317                | 9318     | -                            |
| 9318                | 9319     | -                            |
| 9319                | 9320     | -                            |
| 9320                | 9321     | -                            |
| 9321                | 9322     | -                            |
| 9322                | 9323     | -                            |
| 9323                | 9324     | -                            |
| 9324                | 9325     | -                            |

**ТЕКСТОВОЕ ОПИСАНИЕ**  
**местоположения границ населенных пунктов, территориальных зон**

| Прохождение границы |          | Описание прохождения границы |
|---------------------|----------|------------------------------|
| от точки            | до точки |                              |
| 1                   | 2        | 3                            |
| 9325                | 9326     | -                            |
| 9326                | 9327     | -                            |
| 9327                | 9328     | -                            |
| 9328                | 9329     | -                            |
| 9329                | 9330     | -                            |
| 9330                | 9331     | -                            |
| 9331                | 9332     | -                            |
| 9332                | 9333     | -                            |
| 9333                | 9334     | -                            |
| 9334                | 9335     | -                            |
| 9335                | 9336     | -                            |
| 9336                | 9337     | -                            |
| 9337                | 9338     | -                            |
| 9338                | 9339     | -                            |
| 9339                | 9340     | -                            |
| 9340                | 9341     | -                            |
| 9341                | 9342     | -                            |
| 9342                | 9343     | -                            |
| 9343                | 9344     | -                            |
| 9344                | 9345     | -                            |
| 9345                | 9346     | -                            |
| 9346                | 9347     | -                            |
| 9347                | 9348     | -                            |
| 9348                | 9349     | -                            |
| 9349                | 9350     | -                            |
| 9350                | 9351     | -                            |
| 9351                | 9352     | -                            |
| 9352                | 9353     | -                            |
| 9353                | 9354     | -                            |
| 9354                | 9355     | -                            |
| 9355                | 9356     | -                            |
| 9356                | 9357     | -                            |
| 9357                | 9358     | -                            |
| 9358                | 9359     | -                            |
| 9359                | 9360     | -                            |
| 9360                | 9361     | -                            |
| 9361                | 9362     | -                            |

**ТЕКСТОВОЕ ОПИСАНИЕ**  
**местоположения границ населенных пунктов, территориальных зон**

| Прохождение границы |          | Описание прохождения границы |
|---------------------|----------|------------------------------|
| от точки            | до точки |                              |
| 1                   | 2        |                              |
| 9362                | 9363     | -                            |
| 9363                | 9364     | -                            |
| 9364                | 9365     | -                            |
| 9365                | 9366     | -                            |
| 9366                | 9367     | -                            |
| 9367                | 9368     | -                            |
| 9368                | 9301     | -                            |
| 9369                | 9370     | -                            |
| 9370                | 9371     | -                            |
| 9371                | 9372     | -                            |
| 9372                | 9373     | -                            |
| 9373                | 9374     | -                            |
| 9374                | 9375     | -                            |
| 9375                | 9376     | -                            |
| 9376                | 9377     | -                            |
| 9377                | 9378     | -                            |
| 9378                | 9379     | -                            |
| 9379                | 9380     | -                            |
| 9380                | 9381     | -                            |
| 9381                | 9382     | -                            |
| 9382                | 9383     | -                            |
| 9383                | 9384     | -                            |
| 9384                | 9385     | -                            |
| 9385                | 9386     | -                            |
| 9386                | 9387     | -                            |
| 9387                | 9388     | -                            |
| 9388                | 9389     | -                            |
| 9389                | 9390     | -                            |
| 9390                | 9391     | -                            |
| 9391                | 9392     | -                            |
| 9392                | 9393     | -                            |
| 9393                | 9394     | -                            |
| 9394                | 9395     | -                            |
| 9395                | 9396     | -                            |
| 9396                | 9397     | -                            |
| 9397                | 9398     | -                            |
| 9398                | 9399     | -                            |

**ТЕКСТОВОЕ ОПИСАНИЕ**  
**местоположения границ населенных пунктов, территориальных зон**

| Прохождение границы |          | Описание прохождения границы |
|---------------------|----------|------------------------------|
| от точки            | до точки |                              |
| 1                   | 2        |                              |
| 9399                | 9400     | -                            |
| 9400                | 9401     | -                            |
| 9401                | 9402     | -                            |
| 9402                | 9403     | -                            |
| 9403                | 9404     | -                            |
| 9404                | 9405     | -                            |
| 9405                | 9406     | -                            |
| 9406                | 9407     | -                            |
| 9407                | 9408     | -                            |
| 9408                | 9409     | -                            |
| 9409                | 9410     | -                            |
| 9410                | 9411     | -                            |
| 9411                | 9412     | -                            |
| 9412                | 9413     | -                            |
| 9413                | 9369     | -                            |
| 9414                | 9415     | -                            |
| 9415                | 9416     | -                            |
| 9416                | 9417     | -                            |
| 9417                | 9418     | -                            |
| 9418                | 9419     | -                            |
| 9419                | 9420     | -                            |
| 9420                | 9421     | -                            |
| 9421                | 9422     | -                            |
| 9422                | 9423     | -                            |
| 9423                | 9424     | -                            |
| 9424                | 9425     | -                            |
| 9425                | 9426     | -                            |
| 9426                | 9427     | -                            |
| 9427                | 9428     | -                            |
| 9428                | 9429     | -                            |
| 9429                | 9430     | -                            |
| 9430                | 9431     | -                            |
| 9431                | 9432     | -                            |
| 9432                | 9433     | -                            |
| 9433                | 9434     | -                            |
| 9434                | 9435     | -                            |
| 9435                | 9436     | -                            |

**ТЕКСТОВОЕ ОПИСАНИЕ**  
**местоположения границ населенных пунктов, территориальных зон**

| Прохождение границы |          | Описание прохождения границы |
|---------------------|----------|------------------------------|
| от точки            | до точки |                              |
| 1                   | 2        | 3                            |
| 9436                | 9437     | -                            |
| 9437                | 9438     | -                            |
| 9438                | 9439     | -                            |
| 9439                | 9440     | -                            |
| 9440                | 9441     | -                            |
| 9441                | 9442     | -                            |
| 9442                | 9443     | -                            |
| 9443                | 9444     | -                            |
| 9444                | 9445     | -                            |
| 9445                | 9446     | -                            |
| 9446                | 9447     | -                            |
| 9447                | 9448     | -                            |
| 9448                | 9449     | -                            |
| 9449                | 9450     | -                            |
| 9450                | 9451     | -                            |
| 9451                | 9452     | -                            |
| 9452                | 9453     | -                            |
| 9453                | 9454     | -                            |
| 9454                | 9455     | -                            |
| 9455                | 9456     | -                            |
| 9456                | 9457     | -                            |
| 9457                | 9458     | -                            |
| 9458                | 9414     | -                            |
| 9459                | 9460     | -                            |
| 9460                | 9461     | -                            |
| 9461                | 9462     | -                            |
| 9462                | 9463     | -                            |
| 9463                | 9464     | -                            |
| 9464                | 9465     | -                            |
| 9465                | 9466     | -                            |
| 9466                | 9467     | -                            |
| 9467                | 9468     | -                            |
| 9468                | 9469     | -                            |
| 9469                | 9470     | -                            |
| 9470                | 9471     | -                            |
| 9471                | 9472     | -                            |
| 9472                | 9473     | -                            |

**ТЕКСТОВОЕ ОПИСАНИЕ**  
**местоположения границ населенных пунктов, территориальных зон**

| Прохождение границы |          | Описание прохождения границы |
|---------------------|----------|------------------------------|
| от точки            | до точки |                              |
| 1                   | 2        | 3                            |
| 9473                | 9474     | -                            |
| 9474                | 9475     | -                            |
| 9475                | 9476     | -                            |
| 9476                | 9477     | -                            |
| 9477                | 9478     | -                            |
| 9478                | 9479     | -                            |
| 9479                | 9480     | -                            |
| 9480                | 9481     | -                            |
| 9481                | 9482     | -                            |
| 9482                | 9483     | -                            |
| 9483                | 9484     | -                            |
| 9484                | 9485     | -                            |
| 9485                | 9486     | -                            |
| 9486                | 9487     | -                            |
| 9487                | 9488     | -                            |
| 9488                | 9489     | -                            |
| 9489                | 9490     | -                            |
| 9490                | 9491     | -                            |
| 9491                | 9492     | -                            |
| 9492                | 9493     | -                            |
| 9493                | 9494     | -                            |
| 9494                | 9495     | -                            |
| 9495                | 9496     | -                            |
| 9496                | 9497     | -                            |
| 9497                | 9498     | -                            |
| 9498                | 9499     | -                            |
| 9499                | 9500     | -                            |
| 9500                | 9501     | -                            |
| 9501                | 9502     | -                            |
| 9502                | 9503     | -                            |
| 9503                | 9504     | -                            |
| 9504                | 9505     | -                            |
| 9505                | 9506     | -                            |
| 9506                | 9507     | -                            |
| 9507                | 9508     | -                            |
| 9508                | 9509     | -                            |
| 9509                | 9510     | -                            |

**ТЕКСТОВОЕ ОПИСАНИЕ**  
**местоположения границ населенных пунктов, территориальных зон**

| Прохождение границы |          | Описание прохождения границы |
|---------------------|----------|------------------------------|
| от точки            | до точки |                              |
| 1                   | 2        | 3                            |
| 9510                | 9511     | -                            |
| 9511                | 9512     | -                            |
| 9512                | 9513     | -                            |
| 9513                | 9514     | -                            |
| 9514                | 9515     | -                            |
| 9515                | 9516     | -                            |
| 9516                | 9517     | -                            |
| 9517                | 9518     | -                            |
| 9518                | 9519     | -                            |
| 9519                | 9520     | -                            |
| 9520                | 9521     | -                            |
| 9521                | 9522     | -                            |
| 9522                | 9523     | -                            |
| 9523                | 9524     | -                            |
| 9524                | 9525     | -                            |
| 9525                | 9526     | -                            |
| 9526                | 9527     | -                            |
| 9527                | 9528     | -                            |
| 9528                | 9529     | -                            |
| 9529                | 9530     | -                            |
| 9530                | 9531     | -                            |
| 9531                | 9532     | -                            |
| 9532                | 9459     | -                            |
| 9533                | 9534     | -                            |
| 9534                | 9535     | -                            |
| 9535                | 9536     | -                            |
| 9536                | 9537     | -                            |
| 9537                | 9538     | -                            |
| 9538                | 9539     | -                            |
| 9539                | 9540     | -                            |
| 9540                | 9541     | -                            |
| 9541                | 9542     | -                            |
| 9542                | 9543     | -                            |
| 9543                | 9544     | -                            |
| 9544                | 9545     | -                            |
| 9545                | 9546     | -                            |
| 9546                | 9547     | -                            |



**ТЕКСТОВОЕ ОПИСАНИЕ**  
**местоположения границ населенных пунктов, территориальных зон**

| Прохождение границы |          | Описание прохождения границы |
|---------------------|----------|------------------------------|
| от точки            | до точки |                              |
| 1                   | 2        | 3                            |
| 9547                | 9548     | -                            |
| 9548                | 9549     | -                            |
| 9549                | 9550     | -                            |
| 9550                | 9551     | -                            |
| 9551                | 9552     | -                            |
| 9552                | 9553     | -                            |
| 9553                | 9554     | -                            |
| 9554                | 9555     | -                            |
| 9555                | 9556     | -                            |
| 9556                | 9557     | -                            |
| 9557                | 9558     | -                            |
| 9558                | 9559     | -                            |
| 9559                | 9560     | -                            |
| 9560                | 9561     | -                            |
| 9561                | 9562     | -                            |
| 9562                | 9563     | -                            |
| 9563                | 9564     | -                            |
| 9564                | 9565     | -                            |
| 9565                | 9533     | -                            |
| 9566                | 9567     | -                            |
| 9567                | 9568     | -                            |
| 9568                | 9569     | -                            |
| 9569                | 9570     | -                            |
| 9570                | 9571     | -                            |
| 9571                | 9572     | -                            |
| 9572                | 9573     | -                            |
| 9573                | 9574     | -                            |
| 9574                | 9575     | -                            |
| 9575                | 9576     | -                            |
| 9576                | 9577     | -                            |
| 9577                | 9578     | -                            |
| 9578                | 9579     | -                            |
| 9579                | 9580     | -                            |
| 9580                | 9581     | -                            |
| 9581                | 9582     | -                            |
| 9582                | 9583     | -                            |
| 9583                | 9584     | -                            |

**ТЕКСТОВОЕ ОПИСАНИЕ**  
**местоположения границ населенных пунктов, территориальных зон**

| Прохождение границы |          | Описание прохождения границы |
|---------------------|----------|------------------------------|
| от точки            | до точки |                              |
| 1                   | 2        |                              |
| 9584                | 9585     | -                            |
| 9585                | 9586     | -                            |
| 9586                | 9587     | -                            |
| 9587                | 9588     | -                            |
| 9588                | 9589     | -                            |
| 9589                | 9590     | -                            |
| 9590                | 9591     | -                            |
| 9591                | 9592     | -                            |
| 9592                | 9593     | -                            |
| 9593                | 9594     | -                            |
| 9594                | 9595     | -                            |
| 9595                | 9596     | -                            |
| 9596                | 9597     | -                            |
| 9597                | 9598     | -                            |
| 9598                | 9599     | -                            |
| 9599                | 9600     | -                            |
| 9600                | 9601     | -                            |
| 9601                | 9602     | -                            |
| 9602                | 9603     | -                            |
| 9603                | 9604     | -                            |
| 9604                | 9605     | -                            |
| 9605                | 9606     | -                            |
| 9606                | 9607     | -                            |
| 9607                | 9608     | -                            |
| 9608                | 9609     | -                            |
| 9609                | 9610     | -                            |
| 9610                | 9611     | -                            |
| 9611                | 9612     | -                            |
| 9612                | 9613     | -                            |
| 9613                | 9614     | -                            |
| 9614                | 9615     | -                            |
| 9615                | 9616     | -                            |
| 9616                | 9617     | -                            |
| 9617                | 9618     | -                            |
| 9618                | 9619     | -                            |
| 9619                | 9566     | -                            |
| 9620                | 9621     | -                            |

**ТЕКСТОВОЕ ОПИСАНИЕ**  
**местоположения границ населенных пунктов, территориальных зон**

| Прохождение границы |          | Описание прохождения границы |
|---------------------|----------|------------------------------|
| от точки            | до точки |                              |
| 1                   | 2        | 3                            |
| 9621                | 9622     | -                            |
| 9622                | 9623     | -                            |
| 9623                | 9624     | -                            |
| 9624                | 9625     | -                            |
| 9625                | 9626     | -                            |
| 9626                | 9627     | -                            |
| 9627                | 9628     | -                            |
| 9628                | 9629     | -                            |
| 9629                | 9630     | -                            |
| 9630                | 9631     | -                            |
| 9631                | 9632     | -                            |
| 9632                | 9633     | -                            |
| 9633                | 9634     | -                            |
| 9634                | 9635     | -                            |
| 9635                | 9636     | -                            |
| 9636                | 9637     | -                            |
| 9637                | 9638     | -                            |
| 9638                | 9639     | -                            |
| 9639                | 9640     | -                            |
| 9640                | 9641     | -                            |
| 9641                | 9642     | -                            |
| 9642                | 9643     | -                            |
| 9643                | 9644     | -                            |
| 9644                | 9645     | -                            |
| 9645                | 9646     | -                            |
| 9646                | 9647     | -                            |
| 9647                | 9648     | -                            |
| 9648                | 9649     | -                            |
| 9649                | 9650     | -                            |
| 9650                | 9651     | -                            |
| 9651                | 9652     | -                            |
| 9652                | 9653     | -                            |
| 9653                | 9654     | -                            |
| 9654                | 9655     | -                            |
| 9655                | 9656     | -                            |
| 9656                | 9657     | -                            |
| 9657                | 9658     | -                            |

**ТЕКСТОВОЕ ОПИСАНИЕ**  
**местоположения границ населенных пунктов, территориальных зон**

| Прохождение границы |          | Описание прохождения границы |
|---------------------|----------|------------------------------|
| от точки            | до точки |                              |
| 1                   | 2        | 3                            |
| 9658                | 9659     | -                            |
| 9659                | 9660     | -                            |
| 9660                | 9661     | -                            |
| 9661                | 9662     | -                            |
| 9662                | 9663     | -                            |
| 9663                | 9664     | -                            |
| 9664                | 9665     | -                            |
| 9665                | 9666     | -                            |
| 9666                | 9667     | -                            |
| 9667                | 9668     | -                            |
| 9668                | 9669     | -                            |
| 9669                | 9670     | -                            |
| 9670                | 9671     | -                            |
| 9671                | 9672     | -                            |
| 9672                | 9673     | -                            |
| 9673                | 9674     | -                            |
| 9674                | 9675     | -                            |
| 9675                | 9676     | -                            |
| 9676                | 9677     | -                            |
| 9677                | 9678     | -                            |
| 9678                | 9679     | -                            |
| 9679                | 9680     | -                            |
| 9680                | 9681     | -                            |
| 9681                | 9682     | -                            |
| 9682                | 9683     | -                            |
| 9683                | 9684     | -                            |
| 9684                | 9685     | -                            |
| 9685                | 9686     | -                            |
| 9686                | 9687     | -                            |
| 9687                | 9688     | -                            |
| 9688                | 9689     | -                            |
| 9689                | 9690     | -                            |
| 9690                | 9620     | -                            |
| 9691                | 9692     | -                            |
| 9692                | 9693     | -                            |
| 9693                | 9694     | -                            |
| 9694                | 9695     | -                            |

**ТЕКСТОВОЕ ОПИСАНИЕ**  
**местоположения границ населенных пунктов, территориальных зон**

| Прохождение границы |          | Описание прохождения границы |
|---------------------|----------|------------------------------|
| от точки            | до точки |                              |
| 1                   | 2        | 3                            |
| 9695                | 9696     | -                            |
| 9696                | 9697     | -                            |
| 9697                | 9698     | -                            |
| 9698                | 9699     | -                            |
| 9699                | 9700     | -                            |
| 9700                | 9701     | -                            |
| 9701                | 9702     | -                            |
| 9702                | 9703     | -                            |
| 9703                | 9704     | -                            |
| 9704                | 9705     | -                            |
| 9705                | 9706     | -                            |
| 9706                | 9707     | -                            |
| 9707                | 9708     | -                            |
| 9708                | 9709     | -                            |
| 9709                | 9710     | -                            |
| 9710                | 9711     | -                            |
| 9711                | 9712     | -                            |
| 9712                | 9713     | -                            |
| 9713                | 9714     | -                            |
| 9714                | 9715     | -                            |
| 9715                | 9716     | -                            |
| 9716                | 9717     | -                            |
| 9717                | 9718     | -                            |
| 9718                | 9691     | -                            |
| 9719                | 9720     | -                            |
| 9720                | 9721     | -                            |
| 9721                | 9722     | -                            |
| 9722                | 9723     | -                            |
| 9723                | 9724     | -                            |
| 9724                | 9725     | -                            |
| 9725                | 9726     | -                            |
| 9726                | 9727     | -                            |
| 9727                | 9719     | -                            |
| 9728                | 9729     | -                            |
| 9729                | 9730     | -                            |
| 9730                | 9731     | -                            |
| 9731                | 9732     | -                            |

**ТЕКСТОВОЕ ОПИСАНИЕ**  
**местоположения границ населенных пунктов, территориальных зон**

| Прохождение границы |          | Описание прохождения границы |
|---------------------|----------|------------------------------|
| от точки            | до точки |                              |
| 1                   | 2        | 3                            |
| 9732                | 9733     | -                            |
| 9733                | 9734     | -                            |
| 9734                | 9735     | -                            |
| 9735                | 9736     | -                            |
| 9736                | 9737     | -                            |
| 9737                | 9738     | -                            |
| 9738                | 9739     | -                            |
| 9739                | 9740     | -                            |
| 9740                | 9741     | -                            |
| 9741                | 9742     | -                            |
| 9742                | 9743     | -                            |
| 9743                | 9744     | -                            |
| 9744                | 9745     | -                            |
| 9745                | 9746     | -                            |
| 9746                | 9747     | -                            |
| 9747                | 9748     | -                            |
| 9748                | 9749     | -                            |
| 9749                | 9750     | -                            |
| 9750                | 9751     | -                            |
| 9751                | 9752     | -                            |
| 9752                | 9753     | -                            |
| 9753                | 9754     | -                            |
| 9754                | 9755     | -                            |
| 9755                | 9756     | -                            |
| 9756                | 9757     | -                            |
| 9757                | 9758     | -                            |
| 9758                | 9759     | -                            |
| 9759                | 9760     | -                            |
| 9760                | 9761     | -                            |
| 9761                | 9762     | -                            |
| 9762                | 9763     | -                            |
| 9763                | 9764     | -                            |
| 9764                | 9765     | -                            |
| 9765                | 9766     | -                            |
| 9766                | 9767     | -                            |
| 9767                | 9768     | -                            |
| 9768                | 9769     | -                            |

**ТЕКСТОВОЕ ОПИСАНИЕ**  
**местоположения границ населенных пунктов, территориальных зон**

| Прохождение границы |          | Описание прохождения границы |
|---------------------|----------|------------------------------|
| от точки            | до точки |                              |
| 1                   | 2        | 3                            |
| 9769                | 9770     | -                            |
| 9770                | 9771     | -                            |
| 9771                | 9772     | -                            |
| 9772                | 9773     | -                            |
| 9773                | 9774     | -                            |
| 9774                | 9775     | -                            |
| 9775                | 9776     | -                            |
| 9776                | 9777     | -                            |
| 9777                | 9778     | -                            |
| 9778                | 9779     | -                            |
| 9779                | 9780     | -                            |
| 9780                | 9781     | -                            |
| 9781                | 9782     | -                            |
| 9782                | 9783     | -                            |
| 9783                | 9728     | -                            |
| 9784                | 9785     | -                            |
| 9785                | 9786     | -                            |
| 9786                | 9787     | -                            |
| 9787                | 9788     | -                            |
| 9788                | 9789     | -                            |
| 9789                | 9790     | -                            |
| 9790                | 9791     | -                            |
| 9791                | 9792     | -                            |
| 9792                | 9793     | -                            |
| 9793                | 9794     | -                            |
| 9794                | 9795     | -                            |
| 9795                | 9796     | -                            |
| 9796                | 9797     | -                            |
| 9797                | 9798     | -                            |
| 9798                | 9799     | -                            |
| 9799                | 9800     | -                            |
| 9800                | 9801     | -                            |
| 9801                | 9802     | -                            |
| 9802                | 9803     | -                            |
| 9803                | 9804     | -                            |
| 9804                | 9805     | -                            |
| 9805                | 9806     | -                            |

**ТЕКСТОВОЕ ОПИСАНИЕ**  
**местоположения границ населенных пунктов, территориальных зон**

| Прохождение границы |          | Описание прохождения границы |
|---------------------|----------|------------------------------|
| от точки            | до точки |                              |
| 1                   | 2        | 3                            |
| 9806                | 9807     | -                            |
| 9807                | 9808     | -                            |
| 9808                | 9809     | -                            |
| 9809                | 9810     | -                            |
| 9810                | 9811     | -                            |
| 9811                | 9812     | -                            |
| 9812                | 9813     | -                            |
| 9813                | 9814     | -                            |
| 9814                | 9815     | -                            |
| 9815                | 9816     | -                            |
| 9816                | 9817     | -                            |
| 9817                | 9818     | -                            |
| 9818                | 9819     | -                            |
| 9819                | 9820     | -                            |
| 9820                | 9821     | -                            |
| 9821                | 9822     | -                            |
| 9822                | 9823     | -                            |
| 9823                | 9824     | -                            |
| 9824                | 9825     | -                            |
| 9825                | 9826     | -                            |
| 9826                | 9827     | -                            |
| 9827                | 9828     | -                            |
| 9828                | 9829     | -                            |
| 9829                | 9830     | -                            |
| 9830                | 9831     | -                            |
| 9831                | 9832     | -                            |
| 9832                | 9833     | -                            |
| 9833                | 9834     | -                            |
| 9834                | 9835     | -                            |
| 9835                | 9836     | -                            |
| 9836                | 9837     | -                            |
| 9837                | 9838     | -                            |
| 9838                | 9839     | -                            |
| 9839                | 9840     | -                            |
| 9840                | 9841     | -                            |
| 9841                | 9842     | -                            |
| 9842                | 9843     | -                            |



**ТЕКСТОВОЕ ОПИСАНИЕ**  
**местоположения границ населенных пунктов, территориальных зон**

| Прохождение границы |          | Описание прохождения границы |
|---------------------|----------|------------------------------|
| от точки            | до точки |                              |
| 1                   | 2        | 3                            |
| 9843                | 9844     | -                            |
| 9844                | 9845     | -                            |
| 9845                | 9846     | -                            |
| 9846                | 9847     | -                            |
| 9847                | 9848     | -                            |
| 9848                | 9849     | -                            |
| 9849                | 9850     | -                            |
| 9850                | 9851     | -                            |
| 9851                | 9852     | -                            |
| 9852                | 9853     | -                            |
| 9853                | 9784     | -                            |
| 9854                | 9855     | -                            |
| 9855                | 9856     | -                            |
| 9856                | 9857     | -                            |
| 9857                | 9858     | -                            |
| 9858                | 9859     | -                            |
| 9859                | 9860     | -                            |
| 9860                | 9861     | -                            |
| 9861                | 9862     | -                            |
| 9862                | 9863     | -                            |
| 9863                | 9864     | -                            |
| 9864                | 9865     | -                            |
| 9865                | 9866     | -                            |
| 9866                | 9867     | -                            |
| 9867                | 9868     | -                            |
| 9868                | 9869     | -                            |
| 9869                | 9870     | -                            |
| 9870                | 9871     | -                            |
| 9871                | 9872     | -                            |
| 9872                | 9873     | -                            |
| 9873                | 9874     | -                            |
| 9874                | 9875     | -                            |
| 9875                | 9876     | -                            |
| 9876                | 9877     | -                            |
| 9877                | 9878     | -                            |
| 9878                | 9879     | -                            |
| 9879                | 9880     | -                            |

**ТЕКСТОВОЕ ОПИСАНИЕ**  
**местоположения границ населенных пунктов, территориальных зон**

| Прохождение границы |          | Описание прохождения границы |
|---------------------|----------|------------------------------|
| от точки            | до точки |                              |
| 1                   | 2        | 3                            |
| 9880                | 9881     | -                            |
| 9881                | 9882     | -                            |
| 9882                | 9883     | -                            |
| 9883                | 9884     | -                            |
| 9884                | 9885     | -                            |
| 9885                | 9886     | -                            |
| 9886                | 9887     | -                            |
| 9887                | 9888     | -                            |
| 9888                | 9889     | -                            |
| 9889                | 9890     | -                            |
| 9890                | 9891     | -                            |
| 9891                | 9892     | -                            |
| 9892                | 9893     | -                            |
| 9893                | 9894     | -                            |
| 9894                | 9895     | -                            |
| 9895                | 9896     | -                            |
| 9896                | 9897     | -                            |
| 9897                | 9898     | -                            |
| 9898                | 9899     | -                            |
| 9899                | 9900     | -                            |
| 9900                | 9901     | -                            |
| 9901                | 9902     | -                            |
| 9902                | 9903     | -                            |
| 9903                | 9904     | -                            |
| 9904                | 9905     | -                            |
| 9905                | 9906     | -                            |
| 9906                | 9907     | -                            |
| 9907                | 9908     | -                            |
| 9908                | 9909     | -                            |
| 9909                | 9910     | -                            |
| 9910                | 9911     | -                            |
| 9911                | 9912     | -                            |
| 9912                | 9913     | -                            |
| 9913                | 9914     | -                            |
| 9914                | 9915     | -                            |
| 9915                | 9916     | -                            |
| 9916                | 9917     | -                            |

**ТЕКСТОВОЕ ОПИСАНИЕ**  
**местоположения границ населенных пунктов, территориальных зон**

| Прохождение границы |          | Описание прохождения границы |
|---------------------|----------|------------------------------|
| от точки            | до точки |                              |
| 1                   | 2        |                              |
| 9917                | 9854     | -                            |
| 9918                | 9919     | -                            |
| 9919                | 9920     | -                            |
| 9920                | 9921     | -                            |
| 9921                | 9922     | -                            |
| 9922                | 9923     | -                            |
| 9923                | 9924     | -                            |
| 9924                | 9925     | -                            |
| 9925                | 9926     | -                            |
| 9926                | 9927     | -                            |
| 9927                | 9928     | -                            |
| 9928                | 9929     | -                            |
| 9929                | 9930     | -                            |
| 9930                | 9931     | -                            |
| 9931                | 9932     | -                            |
| 9932                | 9933     | -                            |
| 9933                | 9934     | -                            |
| 9934                | 9935     | -                            |
| 9935                | 9936     | -                            |
| 9936                | 9937     | -                            |
| 9937                | 9938     | -                            |
| 9938                | 9939     | -                            |
| 9939                | 9940     | -                            |
| 9940                | 9941     | -                            |
| 9941                | 9918     | -                            |
| 9942                | 9943     | -                            |
| 9943                | 9944     | -                            |
| 9944                | 9945     | -                            |
| 9945                | 9946     | -                            |
| 9946                | 9947     | -                            |
| 9947                | 9948     | -                            |
| 9948                | 9949     | -                            |
| 9949                | 9950     | -                            |
| 9950                | 9951     | -                            |
| 9951                | 9952     | -                            |
| 9952                | 9953     | -                            |
| 9953                | 9954     | -                            |

**ТЕКСТОВОЕ ОПИСАНИЕ**  
**местоположения границ населенных пунктов, территориальных зон**

| Прохождение границы |          | Описание прохождения границы |
|---------------------|----------|------------------------------|
| от точки            | до точки |                              |
| 1                   | 2        | 3                            |
| 9954                | 9955     | -                            |
| 9955                | 9956     | -                            |
| 9956                | 9957     | -                            |
| 9957                | 9958     | -                            |
| 9958                | 9959     | -                            |
| 9959                | 9960     | -                            |
| 9960                | 9961     | -                            |
| 9961                | 9962     | -                            |
| 9962                | 9963     | -                            |
| 9963                | 9964     | -                            |
| 9964                | 9965     | -                            |
| 9965                | 9966     | -                            |
| 9966                | 9967     | -                            |
| 9967                | 9968     | -                            |
| 9968                | 9969     | -                            |
| 9969                | 9970     | -                            |
| 9970                | 9971     | -                            |
| 9971                | 9972     | -                            |
| 9972                | 9973     | -                            |
| 9973                | 9974     | -                            |
| 9974                | 9975     | -                            |
| 9975                | 9976     | -                            |
| 9976                | 9977     | -                            |
| 9977                | 9978     | -                            |
| 9978                | 9979     | -                            |
| 9979                | 9980     | -                            |
| 9980                | 9981     | -                            |
| 9981                | 9982     | -                            |
| 9982                | 9983     | -                            |
| 9983                | 9984     | -                            |
| 9984                | 9985     | -                            |
| 9985                | 9986     | -                            |
| 9986                | 9987     | -                            |
| 9987                | 9988     | -                            |
| 9988                | 9989     | -                            |
| 9989                | 9990     | -                            |
| 9990                | 9991     | -                            |

**ТЕКСТОВОЕ ОПИСАНИЕ**  
**местоположения границ населенных пунктов, территориальных зон**

| Прохождение границы |          | Описание прохождения границы |
|---------------------|----------|------------------------------|
| от точки            | до точки |                              |
| 1                   | 2        | 3                            |
| 9991                | 9992     | -                            |
| 9992                | 9993     | -                            |
| 9993                | 9994     | -                            |
| 9994                | 9995     | -                            |
| 9995                | 9996     | -                            |
| 9996                | 9997     | -                            |
| 9997                | 9998     | -                            |
| 9998                | 9999     | -                            |
| 9999                | 10000    | -                            |
| 10000               | 10001    | -                            |
| 10001               | 10002    | -                            |
| 10002               | 10003    | -                            |
| 10003               | 10004    | -                            |
| 10004               | 10005    | -                            |
| 10005               | 10006    | -                            |
| 10006               | 10007    | -                            |
| 10007               | 10008    | -                            |
| 10008               | 10009    | -                            |
| 10009               | 10010    | -                            |
| 10010               | 10011    | -                            |
| 10011               | 10012    | -                            |
| 10012               | 10013    | -                            |
| 10013               | 10014    | -                            |
| 10014               | 10015    | -                            |
| 10015               | 10016    | -                            |
| 10016               | 10017    | -                            |
| 10017               | 10018    | -                            |
| 10018               | 10019    | -                            |
| 10019               | 10020    | -                            |
| 10020               | 10021    | -                            |
| 10021               | 10022    | -                            |
| 10022               | 10023    | -                            |
| 10023               | 10024    | -                            |
| 10024               | 10025    | -                            |
| 10025               | 10026    | -                            |
| 10026               | 10027    | -                            |
| 10027               | 10028    | -                            |

**ТЕКСТОВОЕ ОПИСАНИЕ**  
**местоположения границ населенных пунктов, территориальных зон**

| Прохождение границы |          | Описание прохождения границы |
|---------------------|----------|------------------------------|
| от точки            | до точки |                              |
| 1                   | 2        | 3                            |
| 10028               | 9942     | -                            |
| 10029               | 10030    | -                            |
| 10030               | 10031    | -                            |
| 10031               | 10032    | -                            |
| 10032               | 10033    | -                            |
| 10033               | 10034    | -                            |
| 10034               | 10035    | -                            |
| 10035               | 10036    | -                            |
| 10036               | 10037    | -                            |
| 10037               | 10038    | -                            |
| 10038               | 10039    | -                            |
| 10039               | 10040    | -                            |
| 10040               | 10041    | -                            |
| 10041               | 10042    | -                            |
| 10042               | 10043    | -                            |
| 10043               | 10044    | -                            |
| 10044               | 10045    | -                            |
| 10045               | 10046    | -                            |
| 10046               | 10047    | -                            |
| 10047               | 10048    | -                            |
| 10048               | 10049    | -                            |
| 10049               | 10050    | -                            |
| 10050               | 10051    | -                            |
| 10051               | 10052    | -                            |
| 10052               | 10053    | -                            |
| 10053               | 10029    | -                            |
| 10054               | 10055    | -                            |
| 10055               | 10056    | -                            |
| 10056               | 10057    | -                            |
| 10057               | 10058    | -                            |
| 10058               | 10059    | -                            |
| 10059               | 10054    | -                            |
| 10060               | 10061    | -                            |
| 10061               | 10062    | -                            |
| 10062               | 10063    | -                            |
| 10063               | 10064    | -                            |
| 10064               | 10065    | -                            |

**ТЕКСТОВОЕ ОПИСАНИЕ**  
**местоположения границ населенных пунктов, территориальных зон**

| Прохождение границы |          | Описание прохождения границы |
|---------------------|----------|------------------------------|
| от точки            | до точки |                              |
| 1                   | 2        |                              |
| 10065               | 10066    | -                            |
| 10066               | 10067    | -                            |
| 10067               | 10068    | -                            |
| 10068               | 10069    | -                            |
| 10069               | 10070    | -                            |
| 10070               | 10071    | -                            |
| 10071               | 10072    | -                            |
| 10072               | 10073    | -                            |
| 10073               | 10074    | -                            |
| 10074               | 10075    | -                            |
| 10075               | 10076    | -                            |
| 10076               | 10077    | -                            |
| 10077               | 10078    | -                            |
| 10078               | 10079    | -                            |
| 10079               | 10080    | -                            |
| 10080               | 10081    | -                            |
| 10081               | 10082    | -                            |
| 10082               | 10083    | -                            |
| 10083               | 10084    | -                            |
| 10084               | 10085    | -                            |
| 10085               | 10086    | -                            |
| 10086               | 10087    | -                            |
| 10087               | 10088    | -                            |
| 10088               | 10089    | -                            |
| 10089               | 10090    | -                            |
| 10090               | 10091    | -                            |
| 10091               | 10092    | -                            |
| 10092               | 10093    | -                            |
| 10093               | 10094    | -                            |
| 10094               | 10095    | -                            |
| 10095               | 10096    | -                            |
| 10096               | 10097    | -                            |
| 10097               | 10098    | -                            |
| 10098               | 10099    | -                            |
| 10099               | 10100    | -                            |
| 10100               | 10101    | -                            |
| 10101               | 10102    | -                            |

**ТЕКСТОВОЕ ОПИСАНИЕ**  
**местоположения границ населенных пунктов, территориальных зон**

| Прохождение границы |          | Описание прохождения границы |
|---------------------|----------|------------------------------|
| от точки            | до точки |                              |
| 1                   | 2        |                              |
| 10102               | 10103    | -                            |
| 10103               | 10104    | -                            |
| 10104               | 10105    | -                            |
| 10105               | 10106    | -                            |
| 10106               | 10107    | -                            |
| 10107               | 10108    | -                            |
| 10108               | 10109    | -                            |
| 10109               | 10110    | -                            |
| 10110               | 10111    | -                            |
| 10111               | 10112    | -                            |
| 10112               | 10113    | -                            |
| 10113               | 10114    | -                            |
| 10114               | 10115    | -                            |
| 10115               | 10116    | -                            |
| 10116               | 10117    | -                            |
| 10117               | 10118    | -                            |
| 10118               | 10119    | -                            |
| 10119               | 10120    | -                            |
| 10120               | 10121    | -                            |
| 10121               | 10122    | -                            |
| 10122               | 10123    | -                            |
| 10123               | 10124    | -                            |
| 10124               | 10125    | -                            |
| 10125               | 10126    | -                            |
| 10126               | 10127    | -                            |
| 10127               | 10128    | -                            |
| 10128               | 10129    | -                            |
| 10129               | 10130    | -                            |
| 10130               | 10131    | -                            |
| 10131               | 10132    | -                            |
| 10132               | 10133    | -                            |
| 10133               | 10134    | -                            |
| 10134               | 10135    | -                            |
| 10135               | 10136    | -                            |
| 10136               | 10137    | -                            |
| 10137               | 10138    | -                            |
| 10138               | 10139    | -                            |



**ТЕКСТОВОЕ ОПИСАНИЕ**  
**местоположения границ населенных пунктов, территориальных зон**

| Прохождение границы |          | Описание прохождения границы |
|---------------------|----------|------------------------------|
| от точки            | до точки |                              |
| 1                   | 2        |                              |
| 10139               | 10140    | -                            |
| 10140               | 10141    | -                            |
| 10141               | 10142    | -                            |
| 10142               | 10143    | -                            |
| 10143               | 10144    | -                            |
| 10144               | 10145    | -                            |
| 10145               | 10146    | -                            |
| 10146               | 10147    | -                            |
| 10147               | 10148    | -                            |
| 10148               | 10149    | -                            |
| 10149               | 10150    | -                            |
| 10150               | 10151    | -                            |
| 10151               | 10152    | -                            |
| 10152               | 10153    | -                            |
| 10153               | 10154    | -                            |
| 10154               | 10155    | -                            |
| 10155               | 10156    | -                            |
| 10156               | 10157    | -                            |
| 10157               | 10158    | -                            |
| 10158               | 10159    | -                            |
| 10159               | 10160    | -                            |
| 10160               | 10060    | -                            |
| 10161               | 10162    | -                            |
| 10162               | 10163    | -                            |
| 10163               | 10164    | -                            |
| 10164               | 10165    | -                            |
| 10165               | 10166    | -                            |
| 10166               | 10167    | -                            |
| 10167               | 10168    | -                            |
| 10168               | 10169    | -                            |
| 10169               | 10170    | -                            |
| 10170               | 10171    | -                            |
| 10171               | 10172    | -                            |
| 10172               | 10173    | -                            |
| 10173               | 10174    | -                            |
| 10174               | 10175    | -                            |
| 10175               | 10176    | -                            |

**ТЕКСТОВОЕ ОПИСАНИЕ**  
**местоположения границ населенных пунктов, территориальных зон**

| Прохождение границы |          | Описание прохождения границы |
|---------------------|----------|------------------------------|
| от точки            | до точки |                              |
| 1                   | 2        | 3                            |
| 10176               | 10177    | -                            |
| 10177               | 10178    | -                            |
| 10178               | 10179    | -                            |
| 10179               | 10180    | -                            |
| 10180               | 10181    | -                            |
| 10181               | 10182    | -                            |
| 10182               | 10183    | -                            |
| 10183               | 10184    | -                            |
| 10184               | 10185    | -                            |
| 10185               | 10186    | -                            |
| 10186               | 10187    | -                            |
| 10187               | 10188    | -                            |
| 10188               | 10189    | -                            |
| 10189               | 10190    | -                            |
| 10190               | 10191    | -                            |
| 10191               | 10192    | -                            |
| 10192               | 10193    | -                            |
| 10193               | 10194    | -                            |
| 10194               | 10195    | -                            |
| 10195               | 10196    | -                            |
| 10196               | 10197    | -                            |
| 10197               | 10198    | -                            |
| 10198               | 10199    | -                            |
| 10199               | 10200    | -                            |
| 10200               | 10201    | -                            |
| 10201               | 10202    | -                            |
| 10202               | 10203    | -                            |
| 10203               | 10204    | -                            |
| 10204               | 10205    | -                            |
| 10205               | 10206    | -                            |
| 10206               | 10207    | -                            |
| 10207               | 10208    | -                            |
| 10208               | 10209    | -                            |
| 10209               | 10210    | -                            |
| 10210               | 10211    | -                            |
| 10211               | 10212    | -                            |
| 10212               | 10213    | -                            |

**ТЕКСТОВОЕ ОПИСАНИЕ**  
**местоположения границ населенных пунктов, территориальных зон**

| Прохождение границы |          | Описание прохождения границы |
|---------------------|----------|------------------------------|
| от точки            | до точки |                              |
| 1                   | 2        |                              |
| 10213               | 10214    | -                            |
| 10214               | 10215    | -                            |
| 10215               | 10216    | -                            |
| 10216               | 10217    | -                            |
| 10217               | 10161    | -                            |
| 10218               | 10219    | -                            |
| 10219               | 10220    | -                            |
| 10220               | 10221    | -                            |
| 10221               | 10222    | -                            |
| 10222               | 10223    | -                            |
| 10223               | 10224    | -                            |
| 10224               | 10225    | -                            |
| 10225               | 10226    | -                            |
| 10226               | 10227    | -                            |
| 10227               | 10228    | -                            |
| 10228               | 10229    | -                            |
| 10229               | 10230    | -                            |
| 10230               | 10231    | -                            |
| 10231               | 10232    | -                            |
| 10232               | 10233    | -                            |
| 10233               | 10234    | -                            |
| 10234               | 10235    | -                            |
| 10235               | 10236    | -                            |
| 10236               | 10237    | -                            |
| 10237               | 10238    | -                            |
| 10238               | 10239    | -                            |
| 10239               | 10240    | -                            |
| 10240               | 10241    | -                            |
| 10241               | 10242    | -                            |
| 10242               | 10243    | -                            |
| 10243               | 10244    | -                            |
| 10244               | 10245    | -                            |
| 10245               | 10246    | -                            |
| 10246               | 10247    | -                            |
| 10247               | 10248    | -                            |
| 10248               | 10249    | -                            |
| 10249               | 10250    | -                            |

**ТЕКСТОВОЕ ОПИСАНИЕ**  
**местоположения границ населенных пунктов, территориальных зон**

| Прохождение границы |          | Описание прохождения границы |
|---------------------|----------|------------------------------|
| от точки            | до точки |                              |
| 1                   | 2        | 3                            |
| 10250               | 10251    | -                            |
| 10251               | 10252    | -                            |
| 10252               | 10218    | -                            |
| 10253               | 10254    | -                            |
| 10254               | 10255    | -                            |
| 10255               | 10256    | -                            |
| 10256               | 10257    | -                            |
| 10257               | 10258    | -                            |
| 10258               | 10259    | -                            |
| 10259               | 10260    | -                            |
| 10260               | 10261    | -                            |
| 10261               | 10262    | -                            |
| 10262               | 10263    | -                            |
| 10263               | 10264    | -                            |
| 10264               | 10265    | -                            |
| 10265               | 10266    | -                            |
| 10266               | 10267    | -                            |
| 10267               | 10268    | -                            |
| 10268               | 10269    | -                            |
| 10269               | 10270    | -                            |
| 10270               | 10271    | -                            |
| 10271               | 10272    | -                            |
| 10272               | 10273    | -                            |
| 10273               | 10274    | -                            |
| 10274               | 10275    | -                            |
| 10275               | 10276    | -                            |
| 10276               | 10277    | -                            |
| 10277               | 10278    | -                            |
| 10278               | 10279    | -                            |
| 10279               | 10280    | -                            |
| 10280               | 10281    | -                            |
| 10281               | 10282    | -                            |
| 10282               | 10283    | -                            |
| 10283               | 10284    | -                            |
| 10284               | 10285    | -                            |
| 10285               | 10286    | -                            |
| 10286               | 10287    | -                            |

**ТЕКСТОВОЕ ОПИСАНИЕ**  
**местоположения границ населенных пунктов, территориальных зон**

| Прохождение границы |          | Описание прохождения границы |
|---------------------|----------|------------------------------|
| от точки            | до точки |                              |
| 1                   | 2        |                              |
| 10287               | 10288    | -                            |
| 10288               | 10289    | -                            |
| 10289               | 10290    | -                            |
| 10290               | 10291    | -                            |
| 10291               | 10292    | -                            |
| 10292               | 10293    | -                            |
| 10293               | 10294    | -                            |
| 10294               | 10295    | -                            |
| 10295               | 10296    | -                            |
| 10296               | 10297    | -                            |
| 10297               | 10298    | -                            |
| 10298               | 10299    | -                            |
| 10299               | 10300    | -                            |
| 10300               | 10301    | -                            |
| 10301               | 10302    | -                            |
| 10302               | 10303    | -                            |
| 10303               | 10304    | -                            |
| 10304               | 10305    | -                            |
| 10305               | 10253    | -                            |
| 10306               | 10307    | -                            |
| 10307               | 10308    | -                            |
| 10308               | 10309    | -                            |
| 10309               | 10310    | -                            |
| 10310               | 10311    | -                            |
| 10311               | 10312    | -                            |
| 10312               | 10313    | -                            |
| 10313               | 10314    | -                            |
| 10314               | 10315    | -                            |
| 10315               | 10316    | -                            |
| 10316               | 10317    | -                            |
| 10317               | 10318    | -                            |
| 10318               | 10319    | -                            |
| 10319               | 10320    | -                            |
| 10320               | 10321    | -                            |
| 10321               | 10322    | -                            |
| 10322               | 10323    | -                            |
| 10323               | 10324    | -                            |

**ТЕКСТОВОЕ ОПИСАНИЕ**  
**местоположения границ населенных пунктов, территориальных зон**

| Прохождение границы |          | Описание прохождения границы |
|---------------------|----------|------------------------------|
| от точки            | до точки |                              |
| 1                   | 2        |                              |
| 10324               | 10325    | -                            |
| 10325               | 10326    | -                            |
| 10326               | 10327    | -                            |
| 10327               | 10328    | -                            |
| 10328               | 10329    | -                            |
| 10329               | 10330    | -                            |
| 10330               | 10331    | -                            |
| 10331               | 10332    | -                            |
| 10332               | 10333    | -                            |
| 10333               | 10334    | -                            |
| 10334               | 10335    | -                            |
| 10335               | 10336    | -                            |
| 10336               | 10337    | -                            |
| 10337               | 10338    | -                            |
| 10338               | 10339    | -                            |
| 10339               | 10340    | -                            |
| 10340               | 10341    | -                            |
| 10341               | 10342    | -                            |
| 10342               | 10343    | -                            |
| 10343               | 10344    | -                            |
| 10344               | 10345    | -                            |
| 10345               | 10346    | -                            |
| 10346               | 10347    | -                            |
| 10347               | 10348    | -                            |
| 10348               | 10349    | -                            |
| 10349               | 10350    | -                            |
| 10350               | 10351    | -                            |
| 10351               | 10352    | -                            |
| 10352               | 10353    | -                            |
| 10353               | 10354    | -                            |
| 10354               | 10355    | -                            |
| 10355               | 10356    | -                            |
| 10356               | 10357    | -                            |
| 10357               | 10358    | -                            |
| 10358               | 10359    | -                            |
| 10359               | 10360    | -                            |
| 10360               | 10361    | -                            |

**ТЕКСТОВОЕ ОПИСАНИЕ**  
**местоположения границ населенных пунктов, территориальных зон**

| Прохождение границы |          | Описание прохождения границы |
|---------------------|----------|------------------------------|
| от точки            | до точки |                              |
| 1                   | 2        | 3                            |
| 10361               | 10362    | -                            |
| 10362               | 10363    | -                            |
| 10363               | 10364    | -                            |
| 10364               | 10306    | -                            |
| 10365               | 10366    | -                            |
| 10366               | 10367    | -                            |
| 10367               | 10368    | -                            |
| 10368               | 10369    | -                            |
| 10369               | 10370    | -                            |
| 10370               | 10371    | -                            |
| 10371               | 10372    | -                            |
| 10372               | 10373    | -                            |
| 10373               | 10374    | -                            |
| 10374               | 10375    | -                            |
| 10375               | 10376    | -                            |
| 10376               | 10377    | -                            |
| 10377               | 10378    | -                            |
| 10378               | 10379    | -                            |
| 10379               | 10380    | -                            |
| 10380               | 10381    | -                            |
| 10381               | 10382    | -                            |
| 10382               | 10383    | -                            |
| 10383               | 10384    | -                            |
| 10384               | 10385    | -                            |
| 10385               | 10386    | -                            |
| 10386               | 10387    | -                            |
| 10387               | 10388    | -                            |
| 10388               | 10389    | -                            |
| 10389               | 10390    | -                            |
| 10390               | 10391    | -                            |
| 10391               | 10392    | -                            |
| 10392               | 10393    | -                            |
| 10393               | 10394    | -                            |
| 10394               | 10395    | -                            |
| 10395               | 10396    | -                            |
| 10396               | 10397    | -                            |
| 10397               | 10398    | -                            |

**ТЕКСТОВОЕ ОПИСАНИЕ**  
**местоположения границ населенных пунктов, территориальных зон**

| Прохождение границы |          | Описание прохождения границы |
|---------------------|----------|------------------------------|
| от точки            | до точки |                              |
| 1                   | 2        | 3                            |
| 10398               | 10399    | -                            |
| 10399               | 10400    | -                            |
| 10400               | 10401    | -                            |
| 10401               | 10402    | -                            |
| 10402               | 10403    | -                            |
| 10403               | 10404    | -                            |
| 10404               | 10405    | -                            |
| 10405               | 10406    | -                            |
| 10406               | 10407    | -                            |
| 10407               | 10408    | -                            |
| 10408               | 10409    | -                            |
| 10409               | 10410    | -                            |
| 10410               | 10411    | -                            |
| 10411               | 10365    | -                            |
| 10412               | 10413    | -                            |
| 10413               | 10414    | -                            |
| 10414               | 10415    | -                            |
| 10415               | 10416    | -                            |
| 10416               | 10417    | -                            |
| 10417               | 10418    | -                            |
| 10418               | 10419    | -                            |
| 10419               | 10420    | -                            |
| 10420               | 10421    | -                            |
| 10421               | 10422    | -                            |
| 10422               | 10423    | -                            |
| 10423               | 10424    | -                            |
| 10424               | 10425    | -                            |
| 10425               | 10426    | -                            |
| 10426               | 10427    | -                            |
| 10427               | 10428    | -                            |
| 10428               | 10429    | -                            |
| 10429               | 10430    | -                            |
| 10430               | 10431    | -                            |
| 10431               | 10432    | -                            |
| 10432               | 10433    | -                            |
| 10433               | 10434    | -                            |
| 10434               | 10435    | -                            |



**ТЕКСТОВОЕ ОПИСАНИЕ**  
**местоположения границ населенных пунктов, территориальных зон**

| Прохождение границы |          | Описание прохождения границы |
|---------------------|----------|------------------------------|
| от точки            | до точки |                              |
| 1                   | 2        | 3                            |
| 10435               | 10436    | -                            |
| 10436               | 10437    | -                            |
| 10437               | 10438    | -                            |
| 10438               | 10439    | -                            |
| 10439               | 10440    | -                            |
| 10440               | 10441    | -                            |
| 10441               | 10442    | -                            |
| 10442               | 10443    | -                            |
| 10443               | 10444    | -                            |
| 10444               | 10445    | -                            |
| 10445               | 10446    | -                            |
| 10446               | 10447    | -                            |
| 10447               | 10448    | -                            |
| 10448               | 10449    | -                            |
| 10449               | 10450    | -                            |
| 10450               | 10451    | -                            |
| 10451               | 10452    | -                            |
| 10452               | 10453    | -                            |
| 10453               | 10454    | -                            |
| 10454               | 10455    | -                            |
| 10455               | 10456    | -                            |
| 10456               | 10412    | -                            |
| 10457               | 10458    | -                            |
| 10458               | 10459    | -                            |
| 10459               | 10460    | -                            |
| 10460               | 10461    | -                            |
| 10461               | 10462    | -                            |
| 10462               | 10463    | -                            |
| 10463               | 10464    | -                            |
| 10464               | 10465    | -                            |
| 10465               | 10466    | -                            |
| 10466               | 10467    | -                            |
| 10467               | 10468    | -                            |
| 10468               | 10469    | -                            |
| 10469               | 10470    | -                            |
| 10470               | 10471    | -                            |
| 10471               | 10472    | -                            |

**ТЕКСТОВОЕ ОПИСАНИЕ**  
**местоположения границ населенных пунктов, территориальных зон**

| Прохождение границы |          | Описание прохождения границы |
|---------------------|----------|------------------------------|
| от точки            | до точки |                              |
| 1                   | 2        | 3                            |
| 10472               | 10473    | -                            |
| 10473               | 10474    | -                            |
| 10474               | 10475    | -                            |
| 10475               | 10476    | -                            |
| 10476               | 10477    | -                            |
| 10477               | 10478    | -                            |
| 10478               | 10479    | -                            |
| 10479               | 10480    | -                            |
| 10480               | 10481    | -                            |
| 10481               | 10482    | -                            |
| 10482               | 10483    | -                            |
| 10483               | 10484    | -                            |
| 10484               | 10485    | -                            |
| 10485               | 10486    | -                            |
| 10486               | 10487    | -                            |
| 10487               | 10488    | -                            |
| 10488               | 10489    | -                            |
| 10489               | 10490    | -                            |
| 10490               | 10491    | -                            |
| 10491               | 10492    | -                            |
| 10492               | 10493    | -                            |
| 10493               | 10494    | -                            |
| 10494               | 10495    | -                            |
| 10495               | 10496    | -                            |
| 10496               | 10497    | -                            |
| 10497               | 10457    | -                            |
| 10498               | 10499    | -                            |
| 10499               | 10500    | -                            |
| 10500               | 10501    | -                            |
| 10501               | 10502    | -                            |
| 10502               | 10503    | -                            |
| 10503               | 10504    | -                            |
| 10504               | 10505    | -                            |
| 10505               | 10506    | -                            |
| 10506               | 10507    | -                            |
| 10507               | 10508    | -                            |
| 10508               | 10509    | -                            |

**ТЕКСТОВОЕ ОПИСАНИЕ**  
**местоположения границ населенных пунктов, территориальных зон**

| Прохождение границы |          | Описание прохождения границы |
|---------------------|----------|------------------------------|
| от точки            | до точки |                              |
| 1                   | 2        |                              |
| 10509               | 10510    | -                            |
| 10510               | 10511    | -                            |
| 10511               | 10512    | -                            |
| 10512               | 10513    | -                            |
| 10513               | 10514    | -                            |
| 10514               | 10515    | -                            |
| 10515               | 10516    | -                            |
| 10516               | 10517    | -                            |
| 10517               | 10518    | -                            |
| 10518               | 10519    | -                            |
| 10519               | 10520    | -                            |
| 10520               | 10521    | -                            |
| 10521               | 10522    | -                            |
| 10522               | 10523    | -                            |
| 10523               | 10524    | -                            |
| 10524               | 10525    | -                            |
| 10525               | 10526    | -                            |
| 10526               | 10527    | -                            |
| 10527               | 10528    | -                            |
| 10528               | 10529    | -                            |
| 10529               | 10530    | -                            |
| 10530               | 10531    | -                            |
| 10531               | 10532    | -                            |
| 10532               | 10533    | -                            |
| 10533               | 10534    | -                            |
| 10534               | 10535    | -                            |
| 10535               | 10498    | -                            |
| 10536               | 10537    | -                            |
| 10537               | 10538    | -                            |
| 10538               | 10539    | -                            |
| 10539               | 10540    | -                            |
| 10540               | 10541    | -                            |
| 10541               | 10542    | -                            |
| 10542               | 10543    | -                            |
| 10543               | 10544    | -                            |
| 10544               | 10545    | -                            |
| 10545               | 10546    | -                            |

**ТЕКСТОВОЕ ОПИСАНИЕ**  
**местоположения границ населенных пунктов, территориальных зон**

| Прохождение границы |          | Описание прохождения границы |
|---------------------|----------|------------------------------|
| от точки            | до точки |                              |
| 1                   | 2        | 3                            |
| 10546               | 10547    | -                            |
| 10547               | 10548    | -                            |
| 10548               | 10549    | -                            |
| 10549               | 10550    | -                            |
| 10550               | 10551    | -                            |
| 10551               | 10552    | -                            |
| 10552               | 10553    | -                            |
| 10553               | 10554    | -                            |
| 10554               | 10555    | -                            |
| 10555               | 10556    | -                            |
| 10556               | 10557    | -                            |
| 10557               | 10558    | -                            |
| 10558               | 10559    | -                            |
| 10559               | 10560    | -                            |
| 10560               | 10561    | -                            |
| 10561               | 10562    | -                            |
| 10562               | 10563    | -                            |
| 10563               | 10564    | -                            |
| 10564               | 10565    | -                            |
| 10565               | 10566    | -                            |
| 10566               | 10567    | -                            |
| 10567               | 10568    | -                            |
| 10568               | 10569    | -                            |
| 10569               | 10570    | -                            |
| 10570               | 10571    | -                            |
| 10571               | 10572    | -                            |
| 10572               | 10573    | -                            |
| 10573               | 10574    | -                            |
| 10574               | 10575    | -                            |
| 10575               | 10576    | -                            |
| 10576               | 10577    | -                            |
| 10577               | 10578    | -                            |
| 10578               | 10579    | -                            |
| 10579               | 10536    | -                            |
| 10580               | 10581    | -                            |
| 10581               | 10582    | -                            |
| 10582               | 10583    | -                            |

**ТЕКСТОВОЕ ОПИСАНИЕ**  
**местоположения границ населенных пунктов, территориальных зон**

| Прохождение границы |          | Описание прохождения границы |
|---------------------|----------|------------------------------|
| от точки            | до точки |                              |
| 1                   | 2        |                              |
| 10583               | 10584    | -                            |
| 10584               | 10585    | -                            |
| 10585               | 10586    | -                            |
| 10586               | 10587    | -                            |
| 10587               | 10588    | -                            |
| 10588               | 10589    | -                            |
| 10589               | 10590    | -                            |
| 10590               | 10591    | -                            |
| 10591               | 10592    | -                            |
| 10592               | 10593    | -                            |
| 10593               | 10594    | -                            |
| 10594               | 10595    | -                            |
| 10595               | 10596    | -                            |
| 10596               | 10597    | -                            |
| 10597               | 10598    | -                            |
| 10598               | 10599    | -                            |
| 10599               | 10600    | -                            |
| 10600               | 10601    | -                            |
| 10601               | 10602    | -                            |
| 10602               | 10603    | -                            |
| 10603               | 10604    | -                            |
| 10604               | 10605    | -                            |
| 10605               | 10606    | -                            |
| 10606               | 10607    | -                            |
| 10607               | 10608    | -                            |
| 10608               | 10609    | -                            |
| 10609               | 10610    | -                            |
| 10610               | 10611    | -                            |
| 10611               | 10612    | -                            |
| 10612               | 10613    | -                            |
| 10613               | 10614    | -                            |
| 10614               | 10615    | -                            |
| 10615               | 10616    | -                            |
| 10616               | 10617    | -                            |
| 10617               | 10618    | -                            |
| 10618               | 10619    | -                            |
| 10619               | 10620    | -                            |

**ТЕКСТОВОЕ ОПИСАНИЕ**  
**местоположения границ населенных пунктов, территориальных зон**

| Прохождение границы |          | Описание прохождения границы |
|---------------------|----------|------------------------------|
| от точки            | до точки |                              |
| 1                   | 2        | 3                            |
| 10620               | 10621    | -                            |
| 10621               | 10622    | -                            |
| 10622               | 10623    | -                            |
| 10623               | 10624    | -                            |
| 10624               | 10625    | -                            |
| 10625               | 10626    | -                            |
| 10626               | 10627    | -                            |
| 10627               | 10628    | -                            |
| 10628               | 10629    | -                            |
| 10629               | 10580    | -                            |
| 10630               | 10631    | -                            |
| 10631               | 10632    | -                            |
| 10632               | 10633    | -                            |
| 10633               | 10634    | -                            |
| 10634               | 10635    | -                            |
| 10635               | 10636    | -                            |
| 10636               | 10637    | -                            |
| 10637               | 10638    | -                            |
| 10638               | 10639    | -                            |
| 10639               | 10640    | -                            |
| 10640               | 10641    | -                            |
| 10641               | 10642    | -                            |
| 10642               | 10643    | -                            |
| 10643               | 10644    | -                            |
| 10644               | 10645    | -                            |
| 10645               | 10646    | -                            |
| 10646               | 10647    | -                            |
| 10647               | 10648    | -                            |
| 10648               | 10649    | -                            |
| 10649               | 10650    | -                            |
| 10650               | 10651    | -                            |
| 10651               | 10652    | -                            |
| 10652               | 10653    | -                            |
| 10653               | 10654    | -                            |
| 10654               | 10655    | -                            |
| 10655               | 10656    | -                            |
| 10656               | 10657    | -                            |

**ТЕКСТОВОЕ ОПИСАНИЕ**  
**местоположения границ населенных пунктов, территориальных зон**

| Прохождение границы |          | Описание прохождения границы |
|---------------------|----------|------------------------------|
| от точки            | до точки |                              |
| 1                   | 2        | 3                            |
| 10657               | 10658    | -                            |
| 10658               | 10659    | -                            |
| 10659               | 10660    | -                            |
| 10660               | 10661    | -                            |
| 10661               | 10662    | -                            |
| 10662               | 10663    | -                            |
| 10663               | 10664    | -                            |
| 10664               | 10665    | -                            |
| 10665               | 10666    | -                            |
| 10666               | 10667    | -                            |
| 10667               | 10668    | -                            |
| 10668               | 10669    | -                            |
| 10669               | 10670    | -                            |
| 10670               | 10671    | -                            |
| 10671               | 10672    | -                            |
| 10672               | 10673    | -                            |
| 10673               | 10674    | -                            |
| 10674               | 10675    | -                            |
| 10675               | 10676    | -                            |
| 10676               | 10677    | -                            |
| 10677               | 10678    | -                            |
| 10678               | 10679    | -                            |
| 10679               | 10680    | -                            |
| 10680               | 10681    | -                            |
| 10681               | 10682    | -                            |
| 10682               | 10683    | -                            |
| 10683               | 10684    | -                            |
| 10684               | 10685    | -                            |
| 10685               | 10686    | -                            |
| 10686               | 10687    | -                            |
| 10687               | 10688    | -                            |
| 10688               | 10689    | -                            |
| 10689               | 10630    | -                            |
| 10690               | 10691    | -                            |
| 10691               | 10692    | -                            |
| 10692               | 10693    | -                            |
| 10693               | 10694    | -                            |

**ТЕКСТОВОЕ ОПИСАНИЕ**  
**местоположения границ населенных пунктов, территориальных зон**

| Прохождение границы |          | Описание прохождения границы |
|---------------------|----------|------------------------------|
| от точки            | до точки |                              |
| 1                   | 2        |                              |
| 10694               | 10695    | -                            |
| 10695               | 10696    | -                            |
| 10696               | 10697    | -                            |
| 10697               | 10698    | -                            |
| 10698               | 10699    | -                            |
| 10699               | 10700    | -                            |
| 10700               | 10701    | -                            |
| 10701               | 10702    | -                            |
| 10702               | 10703    | -                            |
| 10703               | 10704    | -                            |
| 10704               | 10705    | -                            |
| 10705               | 10706    | -                            |
| 10706               | 10707    | -                            |
| 10707               | 10708    | -                            |
| 10708               | 10709    | -                            |
| 10709               | 10710    | -                            |
| 10710               | 10711    | -                            |
| 10711               | 10712    | -                            |
| 10712               | 10713    | -                            |
| 10713               | 10714    | -                            |
| 10714               | 10715    | -                            |
| 10715               | 10716    | -                            |
| 10716               | 10690    | -                            |
| 10717               | 10718    | -                            |
| 10718               | 10719    | -                            |
| 10719               | 10720    | -                            |
| 10720               | 10721    | -                            |
| 10721               | 10722    | -                            |
| 10722               | 10723    | -                            |
| 10723               | 10724    | -                            |
| 10724               | 10725    | -                            |
| 10725               | 10726    | -                            |
| 10726               | 10727    | -                            |
| 10727               | 10728    | -                            |
| 10728               | 10729    | -                            |
| 10729               | 10730    | -                            |
| 10730               | 10731    | -                            |



**ТЕКСТОВОЕ ОПИСАНИЕ**  
**местоположения границ населенных пунктов, территориальных зон**

| Прохождение границы |          | Описание прохождения границы |
|---------------------|----------|------------------------------|
| от точки            | до точки |                              |
| 1                   | 2        | 3                            |
| 10731               | 10732    | -                            |
| 10732               | 10733    | -                            |
| 10733               | 10734    | -                            |
| 10734               | 10735    | -                            |
| 10735               | 10736    | -                            |
| 10736               | 10737    | -                            |
| 10737               | 10738    | -                            |
| 10738               | 10739    | -                            |
| 10739               | 10740    | -                            |
| 10740               | 10741    | -                            |
| 10741               | 10742    | -                            |
| 10742               | 10743    | -                            |
| 10743               | 10744    | -                            |
| 10744               | 10745    | -                            |
| 10745               | 10746    | -                            |
| 10746               | 10747    | -                            |
| 10747               | 10748    | -                            |
| 10748               | 10749    | -                            |
| 10749               | 10750    | -                            |
| 10750               | 10751    | -                            |
| 10751               | 10752    | -                            |
| 10752               | 10753    | -                            |
| 10753               | 10754    | -                            |
| 10754               | 10755    | -                            |
| 10755               | 10756    | -                            |
| 10756               | 10757    | -                            |
| 10757               | 10758    | -                            |
| 10758               | 10759    | -                            |
| 10759               | 10760    | -                            |
| 10760               | 10761    | -                            |
| 10761               | 10762    | -                            |
| 10762               | 10763    | -                            |
| 10763               | 10764    | -                            |
| 10764               | 10765    | -                            |
| 10765               | 10766    | -                            |
| 10766               | 10767    | -                            |
| 10767               | 10768    | -                            |

**ТЕКСТОВОЕ ОПИСАНИЕ**  
**местоположения границ населенных пунктов, территориальных зон**

| Прохождение границы |          | Описание прохождения границы |
|---------------------|----------|------------------------------|
| от точки            | до точки |                              |
| 1                   | 2        |                              |
| 10768               | 10769    | -                            |
| 10769               | 10770    | -                            |
| 10770               | 10771    | -                            |
| 10771               | 10772    | -                            |
| 10772               | 10773    | -                            |
| 10773               | 10774    | -                            |
| 10774               | 10775    | -                            |
| 10775               | 10776    | -                            |
| 10776               | 10777    | -                            |
| 10777               | 10778    | -                            |
| 10778               | 10779    | -                            |
| 10779               | 10780    | -                            |
| 10780               | 10781    | -                            |
| 10781               | 10782    | -                            |
| 10782               | 10783    | -                            |
| 10783               | 10784    | -                            |
| 10784               | 10785    | -                            |
| 10785               | 10786    | -                            |
| 10786               | 10787    | -                            |
| 10787               | 10788    | -                            |
| 10788               | 10789    | -                            |
| 10789               | 10790    | -                            |
| 10790               | 10791    | -                            |
| 10791               | 10792    | -                            |
| 10792               | 10793    | -                            |
| 10793               | 10794    | -                            |
| 10794               | 10717    | -                            |
| 10795               | 10796    | -                            |
| 10796               | 10797    | -                            |
| 10797               | 10798    | -                            |
| 10798               | 10799    | -                            |
| 10799               | 10800    | -                            |
| 10800               | 10801    | -                            |
| 10801               | 10802    | -                            |
| 10802               | 10803    | -                            |
| 10803               | 10804    | -                            |
| 10804               | 10805    | -                            |

**ТЕКСТОВОЕ ОПИСАНИЕ**  
**местоположения границ населенных пунктов, территориальных зон**

| Прохождение границы |          | Описание прохождения границы |
|---------------------|----------|------------------------------|
| от точки            | до точки |                              |
| 1                   | 2        | 3                            |
| 10805               | 10806    | -                            |
| 10806               | 10807    | -                            |
| 10807               | 10808    | -                            |
| 10808               | 10809    | -                            |
| 10809               | 10810    | -                            |
| 10810               | 10811    | -                            |
| 10811               | 10812    | -                            |
| 10812               | 10813    | -                            |
| 10813               | 10814    | -                            |
| 10814               | 10815    | -                            |
| 10815               | 10816    | -                            |
| 10816               | 10817    | -                            |
| 10817               | 10818    | -                            |
| 10818               | 10819    | -                            |
| 10819               | 10820    | -                            |
| 10820               | 10821    | -                            |
| 10821               | 10822    | -                            |
| 10822               | 10823    | -                            |
| 10823               | 10824    | -                            |
| 10824               | 10825    | -                            |
| 10825               | 10826    | -                            |
| 10826               | 10827    | -                            |
| 10827               | 10828    | -                            |
| 10828               | 10829    | -                            |
| 10829               | 10830    | -                            |
| 10830               | 10831    | -                            |
| 10831               | 10832    | -                            |
| 10832               | 10833    | -                            |
| 10833               | 10834    | -                            |
| 10834               | 10835    | -                            |
| 10835               | 10836    | -                            |
| 10836               | 10837    | -                            |
| 10837               | 10838    | -                            |
| 10838               | 10839    | -                            |
| 10839               | 10840    | -                            |
| 10840               | 10841    | -                            |
| 10841               | 10842    | -                            |

**ТЕКСТОВОЕ ОПИСАНИЕ**  
**местоположения границ населенных пунктов, территориальных зон**

| Прохождение границы |          | Описание прохождения границы |
|---------------------|----------|------------------------------|
| от точки            | до точки |                              |
| 1                   | 2        | 3                            |
| 10842               | 10843    | -                            |
| 10843               | 10795    | -                            |
| 10844               | 10845    | -                            |
| 10845               | 10846    | -                            |
| 10846               | 10847    | -                            |
| 10847               | 10848    | -                            |
| 10848               | 10849    | -                            |
| 10849               | 10850    | -                            |
| 10850               | 10851    | -                            |
| 10851               | 10852    | -                            |
| 10852               | 10853    | -                            |
| 10853               | 10854    | -                            |
| 10854               | 10855    | -                            |
| 10855               | 10856    | -                            |
| 10856               | 10857    | -                            |
| 10857               | 10858    | -                            |
| 10858               | 10859    | -                            |
| 10859               | 10860    | -                            |
| 10860               | 10861    | -                            |
| 10861               | 10862    | -                            |
| 10862               | 10863    | -                            |
| 10863               | 10864    | -                            |
| 10864               | 10865    | -                            |
| 10865               | 10866    | -                            |
| 10866               | 10867    | -                            |
| 10867               | 10868    | -                            |
| 10868               | 10869    | -                            |
| 10869               | 10870    | -                            |
| 10870               | 10871    | -                            |
| 10871               | 10872    | -                            |
| 10872               | 10873    | -                            |
| 10873               | 10874    | -                            |
| 10874               | 10875    | -                            |
| 10875               | 10876    | -                            |
| 10876               | 10877    | -                            |
| 10877               | 10878    | -                            |
| 10878               | 10879    | -                            |

**ТЕКСТОВОЕ ОПИСАНИЕ**  
**местоположения границ населенных пунктов, территориальных зон**

| Прохождение границы |          | Описание прохождения границы |
|---------------------|----------|------------------------------|
| от точки            | до точки |                              |
| 1                   | 2        |                              |
| 10879               | 10880    | -                            |
| 10880               | 10881    | -                            |
| 10881               | 10882    | -                            |
| 10882               | 10883    | -                            |
| 10883               | 10884    | -                            |
| 10884               | 10885    | -                            |
| 10885               | 10886    | -                            |
| 10886               | 10887    | -                            |
| 10887               | 10888    | -                            |
| 10888               | 10889    | -                            |
| 10889               | 10890    | -                            |
| 10890               | 10891    | -                            |
| 10891               | 10892    | -                            |
| 10892               | 10893    | -                            |
| 10893               | 10894    | -                            |
| 10894               | 10895    | -                            |
| 10895               | 10896    | -                            |
| 10896               | 10897    | -                            |
| 10897               | 10898    | -                            |
| 10898               | 10899    | -                            |
| 10899               | 10900    | -                            |
| 10900               | 10901    | -                            |
| 10901               | 10902    | -                            |
| 10902               | 10903    | -                            |
| 10903               | 10904    | -                            |
| 10904               | 10905    | -                            |
| 10905               | 10906    | -                            |
| 10906               | 10907    | -                            |
| 10907               | 10908    | -                            |
| 10908               | 10909    | -                            |
| 10909               | 10844    | -                            |
| 10910               | 10911    | -                            |
| 10911               | 10912    | -                            |
| 10912               | 10913    | -                            |
| 10913               | 10914    | -                            |
| 10914               | 10915    | -                            |
| 10915               | 10916    | -                            |

**ТЕКСТОВОЕ ОПИСАНИЕ**  
**местоположения границ населенных пунктов, территориальных зон**

| Прохождение границы |          | Описание прохождения границы |
|---------------------|----------|------------------------------|
| от точки            | до точки |                              |
| 1                   | 2        | 3                            |
| 10916               | 10917    | -                            |
| 10917               | 10918    | -                            |
| 10918               | 10919    | -                            |
| 10919               | 10920    | -                            |
| 10920               | 10921    | -                            |
| 10921               | 10922    | -                            |
| 10922               | 10923    | -                            |
| 10923               | 10924    | -                            |
| 10924               | 10925    | -                            |
| 10925               | 10926    | -                            |
| 10926               | 10927    | -                            |
| 10927               | 10928    | -                            |
| 10928               | 10929    | -                            |
| 10929               | 10930    | -                            |
| 10930               | 10931    | -                            |
| 10931               | 10932    | -                            |
| 10932               | 10933    | -                            |
| 10933               | 10934    | -                            |
| 10934               | 10935    | -                            |
| 10935               | 10936    | -                            |
| 10936               | 10937    | -                            |
| 10937               | 10938    | -                            |
| 10938               | 10939    | -                            |
| 10939               | 10940    | -                            |
| 10940               | 10941    | -                            |
| 10941               | 10942    | -                            |
| 10942               | 10943    | -                            |
| 10943               | 10944    | -                            |
| 10944               | 10945    | -                            |
| 10945               | 10946    | -                            |
| 10946               | 10947    | -                            |
| 10947               | 10948    | -                            |
| 10948               | 10949    | -                            |
| 10949               | 10950    | -                            |
| 10950               | 10951    | -                            |
| 10951               | 10952    | -                            |
| 10952               | 10953    | -                            |

**ТЕКСТОВОЕ ОПИСАНИЕ**  
**местоположения границ населенных пунктов, территориальных зон**

| Прохождение границы |          | Описание прохождения границы |
|---------------------|----------|------------------------------|
| от точки            | до точки |                              |
| 1                   | 2        | 3                            |
| 10953               | 10954    | -                            |
| 10954               | 10955    | -                            |
| 10955               | 10956    | -                            |
| 10956               | 10957    | -                            |
| 10957               | 10958    | -                            |
| 10958               | 10959    | -                            |
| 10959               | 10960    | -                            |
| 10960               | 10961    | -                            |
| 10961               | 10962    | -                            |
| 10962               | 10963    | -                            |
| 10963               | 10964    | -                            |
| 10964               | 10965    | -                            |
| 10965               | 10966    | -                            |
| 10966               | 10967    | -                            |
| 10967               | 10968    | -                            |
| 10968               | 10969    | -                            |
| 10969               | 10970    | -                            |
| 10970               | 10910    | -                            |
| 10971               | 10972    | -                            |
| 10972               | 10973    | -                            |
| 10973               | 10974    | -                            |
| 10974               | 10975    | -                            |
| 10975               | 10976    | -                            |
| 10976               | 10977    | -                            |
| 10977               | 10978    | -                            |
| 10978               | 10979    | -                            |
| 10979               | 10980    | -                            |
| 10980               | 10981    | -                            |
| 10981               | 10982    | -                            |
| 10982               | 10983    | -                            |
| 10983               | 10984    | -                            |
| 10984               | 10985    | -                            |
| 10985               | 10986    | -                            |
| 10986               | 10987    | -                            |
| 10987               | 10988    | -                            |
| 10988               | 10989    | -                            |
| 10989               | 10990    | -                            |

**ТЕКСТОВОЕ ОПИСАНИЕ**  
**местоположения границ населенных пунктов, территориальных зон**

| Прохождение границы |          | Описание прохождения границы |
|---------------------|----------|------------------------------|
| от точки            | до точки |                              |
| 1                   | 2        | 3                            |
| 10990               | 10991    | -                            |
| 10991               | 10992    | -                            |
| 10992               | 10993    | -                            |
| 10993               | 10994    | -                            |
| 10994               | 10995    | -                            |
| 10995               | 10996    | -                            |
| 10996               | 10997    | -                            |
| 10997               | 10998    | -                            |
| 10998               | 10999    | -                            |
| 10999               | 11000    | -                            |
| 11000               | 11001    | -                            |
| 11001               | 11002    | -                            |
| 11002               | 11003    | -                            |
| 11003               | 11004    | -                            |
| 11004               | 11005    | -                            |
| 11005               | 11006    | -                            |
| 11006               | 11007    | -                            |
| 11007               | 11008    | -                            |
| 11008               | 11009    | -                            |
| 11009               | 11010    | -                            |
| 11010               | 11011    | -                            |
| 11011               | 11012    | -                            |
| 11012               | 11013    | -                            |
| 11013               | 11014    | -                            |
| 11014               | 11015    | -                            |
| 11015               | 11016    | -                            |
| 11016               | 11017    | -                            |
| 11017               | 11018    | -                            |
| 11018               | 11019    | -                            |
| 11019               | 11020    | -                            |
| 11020               | 11021    | -                            |
| 11021               | 11022    | -                            |
| 11022               | 11023    | -                            |
| 11023               | 11024    | -                            |
| 11024               | 11025    | -                            |
| 11025               | 11026    | -                            |
| 11026               | 11027    | -                            |



**ТЕКСТОВОЕ ОПИСАНИЕ**  
**местоположения границ населенных пунктов, территориальных зон**

| Прохождение границы |          | Описание прохождения границы |
|---------------------|----------|------------------------------|
| от точки            | до точки |                              |
| 1                   | 2        |                              |
| 11027               | 11028    | -                            |
| 11028               | 11029    | -                            |
| 11029               | 11030    | -                            |
| 11030               | 11031    | -                            |
| 11031               | 11032    | -                            |
| 11032               | 11033    | -                            |
| 11033               | 11034    | -                            |
| 11034               | 11035    | -                            |
| 11035               | 11036    | -                            |
| 11036               | 11037    | -                            |
| 11037               | 11038    | -                            |
| 11038               | 11039    | -                            |
| 11039               | 11040    | -                            |
| 11040               | 11041    | -                            |
| 11041               | 11042    | -                            |
| 11042               | 11043    | -                            |
| 11043               | 11044    | -                            |
| 11044               | 11045    | -                            |
| 11045               | 11046    | -                            |
| 11046               | 10971    | -                            |
| 11047               | 11048    | -                            |
| 11048               | 11049    | -                            |
| 11049               | 11050    | -                            |
| 11050               | 11051    | -                            |
| 11051               | 11052    | -                            |
| 11052               | 11053    | -                            |
| 11053               | 11054    | -                            |
| 11054               | 11055    | -                            |
| 11055               | 11056    | -                            |
| 11056               | 11057    | -                            |
| 11057               | 11058    | -                            |
| 11058               | 11059    | -                            |
| 11059               | 11060    | -                            |
| 11060               | 11061    | -                            |
| 11061               | 11062    | -                            |
| 11062               | 11063    | -                            |
| 11063               | 11064    | -                            |

**ТЕКСТОВОЕ ОПИСАНИЕ**  
**местоположения границ населенных пунктов, территориальных зон**

| Прохождение границы |          | Описание прохождения границы |
|---------------------|----------|------------------------------|
| от точки            | до точки |                              |
| 1                   | 2        |                              |
| 11064               | 11065    | -                            |
| 11065               | 11066    | -                            |
| 11066               | 11067    | -                            |
| 11067               | 11068    | -                            |
| 11068               | 11069    | -                            |
| 11069               | 11070    | -                            |
| 11070               | 11071    | -                            |
| 11071               | 11072    | -                            |
| 11072               | 11073    | -                            |
| 11073               | 11074    | -                            |
| 11074               | 11075    | -                            |
| 11075               | 11076    | -                            |
| 11076               | 11077    | -                            |
| 11077               | 11078    | -                            |
| 11078               | 11079    | -                            |
| 11079               | 11080    | -                            |
| 11080               | 11081    | -                            |
| 11081               | 11082    | -                            |
| 11082               | 11083    | -                            |
| 11083               | 11084    | -                            |
| 11084               | 11047    | -                            |
| 11085               | 11086    | -                            |
| 11086               | 11087    | -                            |
| 11087               | 11088    | -                            |
| 11088               | 11089    | -                            |
| 11089               | 11090    | -                            |
| 11090               | 11091    | -                            |
| 11091               | 11092    | -                            |
| 11092               | 11093    | -                            |
| 11093               | 11094    | -                            |
| 11094               | 11095    | -                            |
| 11095               | 11096    | -                            |
| 11096               | 11097    | -                            |
| 11097               | 11098    | -                            |
| 11098               | 11099    | -                            |
| 11099               | 11100    | -                            |
| 11100               | 11101    | -                            |

**ТЕКСТОВОЕ ОПИСАНИЕ**  
**местоположения границ населенных пунктов, территориальных зон**

| Прохождение границы |          | Описание прохождения границы |
|---------------------|----------|------------------------------|
| от точки            | до точки |                              |
| 1                   | 2        | 3                            |
| 11101               | 11102    | -                            |
| 11102               | 11103    | -                            |
| 11103               | 11104    | -                            |
| 11104               | 11105    | -                            |
| 11105               | 11106    | -                            |
| 11106               | 11107    | -                            |
| 11107               | 11108    | -                            |
| 11108               | 11109    | -                            |
| 11109               | 11110    | -                            |
| 11110               | 11111    | -                            |
| 11111               | 11112    | -                            |
| 11112               | 11113    | -                            |
| 11113               | 11114    | -                            |
| 11114               | 11115    | -                            |
| 11115               | 11116    | -                            |
| 11116               | 11117    | -                            |
| 11117               | 11118    | -                            |
| 11118               | 11119    | -                            |
| 11119               | 11120    | -                            |
| 11120               | 11121    | -                            |
| 11121               | 11122    | -                            |
| 11122               | 11123    | -                            |
| 11123               | 11124    | -                            |
| 11124               | 11125    | -                            |
| 11125               | 11126    | -                            |
| 11126               | 11127    | -                            |
| 11127               | 11128    | -                            |
| 11128               | 11129    | -                            |
| 11129               | 11130    | -                            |
| 11130               | 11131    | -                            |
| 11131               | 11132    | -                            |
| 11132               | 11133    | -                            |
| 11133               | 11134    | -                            |
| 11134               | 11135    | -                            |
| 11135               | 11136    | -                            |
| 11136               | 11137    | -                            |
| 11137               | 11138    | -                            |

**ТЕКСТОВОЕ ОПИСАНИЕ**  
**местоположения границ населенных пунктов, территориальных зон**

| Прохождение границы |          | Описание прохождения границы |
|---------------------|----------|------------------------------|
| от точки            | до точки |                              |
| 1                   | 2        |                              |
| 11138               | 11139    | -                            |
| 11139               | 11140    | -                            |
| 11140               | 11141    | -                            |
| 11141               | 11085    | -                            |
| 11142               | 11143    | -                            |
| 11143               | 11144    | -                            |
| 11144               | 11145    | -                            |
| 11145               | 11146    | -                            |
| 11146               | 11147    | -                            |
| 11147               | 11148    | -                            |
| 11148               | 11149    | -                            |
| 11149               | 11150    | -                            |
| 11150               | 11151    | -                            |
| 11151               | 11152    | -                            |
| 11152               | 11153    | -                            |
| 11153               | 11154    | -                            |
| 11154               | 11155    | -                            |
| 11155               | 11156    | -                            |
| 11156               | 11157    | -                            |
| 11157               | 11158    | -                            |
| 11158               | 11159    | -                            |
| 11159               | 11160    | -                            |
| 11160               | 11161    | -                            |
| 11161               | 11162    | -                            |
| 11162               | 11163    | -                            |
| 11163               | 11164    | -                            |
| 11164               | 11165    | -                            |
| 11165               | 11166    | -                            |
| 11166               | 11167    | -                            |
| 11167               | 11168    | -                            |
| 11168               | 11169    | -                            |
| 11169               | 11170    | -                            |
| 11170               | 11171    | -                            |
| 11171               | 11172    | -                            |
| 11172               | 11173    | -                            |
| 11173               | 11174    | -                            |
| 11174               | 11175    | -                            |

**ТЕКСТОВОЕ ОПИСАНИЕ**  
**местоположения границ населенных пунктов, территориальных зон**

| Прохождение границы |          | Описание прохождения границы |
|---------------------|----------|------------------------------|
| от точки            | до точки |                              |
| 1                   | 2        |                              |
| 11175               | 11176    | -                            |
| 11176               | 11177    | -                            |
| 11177               | 11178    | -                            |
| 11178               | 11179    | -                            |
| 11179               | 11180    | -                            |
| 11180               | 11181    | -                            |
| 11181               | 11182    | -                            |
| 11182               | 11183    | -                            |
| 11183               | 11184    | -                            |
| 11184               | 11185    | -                            |
| 11185               | 11186    | -                            |
| 11186               | 11187    | -                            |
| 11187               | 11188    | -                            |
| 11188               | 11189    | -                            |
| 11189               | 11190    | -                            |
| 11190               | 11191    | -                            |
| 11191               | 11192    | -                            |
| 11192               | 11193    | -                            |
| 11193               | 11194    | -                            |
| 11194               | 11195    | -                            |
| 11195               | 11196    | -                            |
| 11196               | 11197    | -                            |
| 11197               | 11198    | -                            |
| 11198               | 11199    | -                            |
| 11199               | 11142    | -                            |
| 11200               | 11201    | -                            |
| 11201               | 11202    | -                            |
| 11202               | 11203    | -                            |
| 11203               | 11204    | -                            |
| 11204               | 11205    | -                            |
| 11205               | 11206    | -                            |
| 11206               | 11207    | -                            |
| 11207               | 11208    | -                            |
| 11208               | 11209    | -                            |
| 11209               | 11210    | -                            |
| 11210               | 11211    | -                            |
| 11211               | 11212    | -                            |

**ТЕКСТОВОЕ ОПИСАНИЕ**  
**местоположения границ населенных пунктов, территориальных зон**

| Прохождение границы |          | Описание прохождения границы |
|---------------------|----------|------------------------------|
| от точки            | до точки |                              |
| 1                   | 2        |                              |
| 11212               | 11213    | -                            |
| 11213               | 11214    | -                            |
| 11214               | 11215    | -                            |
| 11215               | 11216    | -                            |
| 11216               | 11217    | -                            |
| 11217               | 11218    | -                            |
| 11218               | 11219    | -                            |
| 11219               | 11220    | -                            |
| 11220               | 11221    | -                            |
| 11221               | 11222    | -                            |
| 11222               | 11223    | -                            |
| 11223               | 11224    | -                            |
| 11224               | 11225    | -                            |
| 11225               | 11226    | -                            |
| 11226               | 11227    | -                            |
| 11227               | 11228    | -                            |
| 11228               | 11229    | -                            |
| 11229               | 11230    | -                            |
| 11230               | 11231    | -                            |
| 11231               | 11232    | -                            |
| 11232               | 11233    | -                            |
| 11233               | 11234    | -                            |
| 11234               | 11235    | -                            |
| 11235               | 11236    | -                            |
| 11236               | 11237    | -                            |
| 11237               | 11238    | -                            |
| 11238               | 11239    | -                            |
| 11239               | 11240    | -                            |
| 11240               | 11241    | -                            |
| 11241               | 11242    | -                            |
| 11242               | 11243    | -                            |
| 11243               | 11244    | -                            |
| 11244               | 11245    | -                            |
| 11245               | 11246    | -                            |
| 11246               | 11247    | -                            |
| 11247               | 11248    | -                            |
| 11248               | 11249    | -                            |

**ТЕКСТОВОЕ ОПИСАНИЕ**  
**местоположения границ населенных пунктов, территориальных зон**

| Прохождение границы |          | Описание прохождения границы |
|---------------------|----------|------------------------------|
| от точки            | до точки |                              |
| 1                   | 2        |                              |
| 11249               | 11250    | -                            |
| 11250               | 11251    | -                            |
| 11251               | 11252    | -                            |
| 11252               | 11253    | -                            |
| 11253               | 11200    | -                            |
| 11254               | 11255    | -                            |
| 11255               | 11256    | -                            |
| 11256               | 11257    | -                            |
| 11257               | 11258    | -                            |
| 11258               | 11259    | -                            |
| 11259               | 11260    | -                            |
| 11260               | 11261    | -                            |
| 11261               | 11262    | -                            |
| 11262               | 11263    | -                            |
| 11263               | 11264    | -                            |
| 11264               | 11265    | -                            |
| 11265               | 11266    | -                            |
| 11266               | 11267    | -                            |
| 11267               | 11268    | -                            |
| 11268               | 11269    | -                            |
| 11269               | 11270    | -                            |
| 11270               | 11271    | -                            |
| 11271               | 11272    | -                            |
| 11272               | 11273    | -                            |
| 11273               | 11274    | -                            |
| 11274               | 11275    | -                            |
| 11275               | 11276    | -                            |
| 11276               | 11277    | -                            |
| 11277               | 11278    | -                            |
| 11278               | 11279    | -                            |
| 11279               | 11280    | -                            |
| 11280               | 11281    | -                            |
| 11281               | 11282    | -                            |
| 11282               | 11283    | -                            |
| 11283               | 11284    | -                            |
| 11284               | 11285    | -                            |
| 11285               | 11286    | -                            |

**ТЕКСТОВОЕ ОПИСАНИЕ**  
**местоположения границ населенных пунктов, территориальных зон**

| Прохождение границы |          | Описание прохождения границы |
|---------------------|----------|------------------------------|
| от точки            | до точки |                              |
| 1                   | 2        |                              |
| 11286               | 11287    | -                            |
| 11287               | 11288    | -                            |
| 11288               | 11289    | -                            |
| 11289               | 11290    | -                            |
| 11290               | 11291    | -                            |
| 11291               | 11292    | -                            |
| 11292               | 11293    | -                            |
| 11293               | 11294    | -                            |
| 11294               | 11295    | -                            |
| 11295               | 11296    | -                            |
| 11296               | 11297    | -                            |
| 11297               | 11298    | -                            |
| 11298               | 11299    | -                            |
| 11299               | 11300    | -                            |
| 11300               | 11301    | -                            |
| 11301               | 11302    | -                            |
| 11302               | 11303    | -                            |
| 11303               | 11304    | -                            |
| 11304               | 11305    | -                            |
| 11305               | 11306    | -                            |
| 11306               | 11307    | -                            |
| 11307               | 11308    | -                            |
| 11308               | 11309    | -                            |
| 11309               | 11310    | -                            |
| 11310               | 11311    | -                            |
| 11311               | 11312    | -                            |
| 11312               | 11313    | -                            |
| 11313               | 11254    | -                            |
| 11314               | 11315    | -                            |
| 11315               | 11316    | -                            |
| 11316               | 11317    | -                            |
| 11317               | 11318    | -                            |
| 11318               | 11319    | -                            |
| 11319               | 11320    | -                            |
| 11320               | 11321    | -                            |
| 11321               | 11322    | -                            |
| 11322               | 11323    | -                            |



**ТЕКСТОВОЕ ОПИСАНИЕ**  
**местоположения границ населенных пунктов, территориальных зон**

| Прохождение границы |          | Описание прохождения границы |
|---------------------|----------|------------------------------|
| от точки            | до точки |                              |
| 1                   | 2        |                              |
| 11323               | 11324    | -                            |
| 11324               | 11325    | -                            |
| 11325               | 11326    | -                            |
| 11326               | 11327    | -                            |
| 11327               | 11328    | -                            |
| 11328               | 11329    | -                            |
| 11329               | 11330    | -                            |
| 11330               | 11331    | -                            |
| 11331               | 11332    | -                            |
| 11332               | 11333    | -                            |
| 11333               | 11334    | -                            |
| 11334               | 11335    | -                            |
| 11335               | 11336    | -                            |
| 11336               | 11337    | -                            |
| 11337               | 11338    | -                            |
| 11338               | 11339    | -                            |
| 11339               | 11340    | -                            |
| 11340               | 11341    | -                            |
| 11341               | 11342    | -                            |
| 11342               | 11343    | -                            |
| 11343               | 11344    | -                            |
| 11344               | 11314    | -                            |
| 11345               | 11346    | -                            |
| 11346               | 11347    | -                            |
| 11347               | 11348    | -                            |
| 11348               | 11349    | -                            |
| 11349               | 11350    | -                            |
| 11350               | 11351    | -                            |
| 11351               | 11352    | -                            |
| 11352               | 11353    | -                            |
| 11353               | 11354    | -                            |
| 11354               | 11355    | -                            |
| 11355               | 11356    | -                            |
| 11356               | 11357    | -                            |
| 11357               | 11358    | -                            |
| 11358               | 11359    | -                            |
| 11359               | 11360    | -                            |

**ТЕКСТОВОЕ ОПИСАНИЕ**  
**местоположения границ населенных пунктов, территориальных зон**

| Прохождение границы |          | Описание прохождения границы |
|---------------------|----------|------------------------------|
| от точки            | до точки |                              |
| 1                   | 2        |                              |
| 11360               | 11361    | -                            |
| 11361               | 11362    | -                            |
| 11362               | 11363    | -                            |
| 11363               | 11364    | -                            |
| 11364               | 11365    | -                            |
| 11365               | 11366    | -                            |
| 11366               | 11367    | -                            |
| 11367               | 11368    | -                            |
| 11368               | 11369    | -                            |
| 11369               | 11370    | -                            |
| 11370               | 11371    | -                            |
| 11371               | 11345    | -                            |
| 11372               | 11373    | -                            |
| 11373               | 11374    | -                            |
| 11374               | 11375    | -                            |
| 11375               | 11376    | -                            |
| 11376               | 11377    | -                            |
| 11377               | 11378    | -                            |
| 11378               | 11379    | -                            |
| 11379               | 11380    | -                            |
| 11380               | 11381    | -                            |
| 11381               | 11382    | -                            |
| 11382               | 11383    | -                            |
| 11383               | 11384    | -                            |
| 11384               | 11385    | -                            |
| 11385               | 11386    | -                            |
| 11386               | 11387    | -                            |
| 11387               | 11388    | -                            |
| 11388               | 11389    | -                            |
| 11389               | 11390    | -                            |
| 11390               | 11391    | -                            |
| 11391               | 11392    | -                            |
| 11392               | 11393    | -                            |
| 11393               | 11394    | -                            |
| 11394               | 11395    | -                            |
| 11395               | 11396    | -                            |
| 11396               | 11397    | -                            |

**ТЕКСТОВОЕ ОПИСАНИЕ**  
**местоположения границ населенных пунктов, территориальных зон**

| Прохождение границы |          | Описание прохождения границы |
|---------------------|----------|------------------------------|
| от точки            | до точки |                              |
| 1                   | 2        |                              |
| 11397               | 11398    | -                            |
| 11398               | 11399    | -                            |
| 11399               | 11400    | -                            |
| 11400               | 11401    | -                            |
| 11401               | 11402    | -                            |
| 11402               | 11403    | -                            |
| 11403               | 11404    | -                            |
| 11404               | 11405    | -                            |
| 11405               | 11406    | -                            |
| 11406               | 11407    | -                            |
| 11407               | 11408    | -                            |
| 11408               | 11409    | -                            |
| 11409               | 11410    | -                            |
| 11410               | 11411    | -                            |
| 11411               | 11412    | -                            |
| 11412               | 11413    | -                            |
| 11413               | 11414    | -                            |
| 11414               | 11415    | -                            |
| 11415               | 11416    | -                            |
| 11416               | 11417    | -                            |
| 11417               | 11418    | -                            |
| 11418               | 11419    | -                            |
| 11419               | 11420    | -                            |
| 11420               | 11421    | -                            |
| 11421               | 11422    | -                            |
| 11422               | 11423    | -                            |
| 11423               | 11424    | -                            |
| 11424               | 11425    | -                            |
| 11425               | 11426    | -                            |
| 11426               | 11427    | -                            |
| 11427               | 11428    | -                            |
| 11428               | 11429    | -                            |
| 11429               | 11430    | -                            |
| 11430               | 11431    | -                            |
| 11431               | 11432    | -                            |
| 11432               | 11433    | -                            |
| 11433               | 11434    | -                            |

**ТЕКСТОВОЕ ОПИСАНИЕ**  
**местоположения границ населенных пунктов, территориальных зон**

| Прохождение границы |          | Описание прохождения границы |
|---------------------|----------|------------------------------|
| от точки            | до точки |                              |
| 1                   | 2        |                              |
| 11434               | 11435    | -                            |
| 11435               | 11436    | -                            |
| 11436               | 11437    | -                            |
| 11437               | 11438    | -                            |
| 11438               | 11439    | -                            |
| 11439               | 11372    | -                            |
| 11440               | 11441    | -                            |
| 11441               | 11442    | -                            |
| 11442               | 11443    | -                            |
| 11443               | 11444    | -                            |
| 11444               | 11445    | -                            |
| 11445               | 11446    | -                            |
| 11446               | 11447    | -                            |
| 11447               | 11448    | -                            |
| 11448               | 11449    | -                            |
| 11449               | 11450    | -                            |
| 11450               | 11451    | -                            |
| 11451               | 11452    | -                            |
| 11452               | 11453    | -                            |
| 11453               | 11454    | -                            |
| 11454               | 11455    | -                            |
| 11455               | 11456    | -                            |
| 11456               | 11457    | -                            |
| 11457               | 11458    | -                            |
| 11458               | 11459    | -                            |
| 11459               | 11460    | -                            |
| 11460               | 11461    | -                            |
| 11461               | 11462    | -                            |
| 11462               | 11463    | -                            |
| 11463               | 11464    | -                            |
| 11464               | 11465    | -                            |
| 11465               | 11466    | -                            |
| 11466               | 11467    | -                            |
| 11467               | 11468    | -                            |
| 11468               | 11469    | -                            |
| 11469               | 11470    | -                            |
| 11470               | 11471    | -                            |

**ТЕКСТОВОЕ ОПИСАНИЕ**  
**местоположения границ населенных пунктов, территориальных зон**

| Прохождение границы |          | Описание прохождения границы |
|---------------------|----------|------------------------------|
| от точки            | до точки |                              |
| 1                   | 2        |                              |
| 11471               | 11472    | -                            |
| 11472               | 11473    | -                            |
| 11473               | 11474    | -                            |
| 11474               | 11475    | -                            |
| 11475               | 11476    | -                            |
| 11476               | 11477    | -                            |
| 11477               | 11478    | -                            |
| 11478               | 11479    | -                            |
| 11479               | 11480    | -                            |
| 11480               | 11481    | -                            |
| 11481               | 11482    | -                            |
| 11482               | 11483    | -                            |
| 11483               | 11484    | -                            |
| 11484               | 11485    | -                            |
| 11485               | 11486    | -                            |
| 11486               | 11487    | -                            |
| 11487               | 11488    | -                            |
| 11488               | 11489    | -                            |
| 11489               | 11490    | -                            |
| 11490               | 11491    | -                            |
| 11491               | 11492    | -                            |
| 11492               | 11493    | -                            |
| 11493               | 11494    | -                            |
| 11494               | 11440    | -                            |
| 11495               | 11496    | -                            |
| 11496               | 11497    | -                            |
| 11497               | 11498    | -                            |
| 11498               | 11499    | -                            |
| 11499               | 11500    | -                            |
| 11500               | 11501    | -                            |
| 11501               | 11502    | -                            |
| 11502               | 11503    | -                            |
| 11503               | 11504    | -                            |
| 11504               | 11505    | -                            |
| 11505               | 11506    | -                            |
| 11506               | 11507    | -                            |
| 11507               | 11508    | -                            |

**ТЕКСТОВОЕ ОПИСАНИЕ**  
**местоположения границ населенных пунктов, территориальных зон**

| Прохождение границы |          | Описание прохождения границы |
|---------------------|----------|------------------------------|
| от точки            | до точки |                              |
| 1                   | 2        |                              |
| 11508               | 11509    | -                            |
| 11509               | 11510    | -                            |
| 11510               | 11511    | -                            |
| 11511               | 11512    | -                            |
| 11512               | 11513    | -                            |
| 11513               | 11514    | -                            |
| 11514               | 11515    | -                            |
| 11515               | 11516    | -                            |
| 11516               | 11517    | -                            |
| 11517               | 11518    | -                            |
| 11518               | 11519    | -                            |
| 11519               | 11520    | -                            |
| 11520               | 11521    | -                            |
| 11521               | 11495    | -                            |
| 11522               | 11523    | -                            |
| 11523               | 11524    | -                            |
| 11524               | 11525    | -                            |
| 11525               | 11526    | -                            |
| 11526               | 11527    | -                            |
| 11527               | 11528    | -                            |
| 11528               | 11529    | -                            |
| 11529               | 11530    | -                            |
| 11530               | 11531    | -                            |
| 11531               | 11532    | -                            |
| 11532               | 11533    | -                            |
| 11533               | 11534    | -                            |
| 11534               | 11535    | -                            |
| 11535               | 11536    | -                            |
| 11536               | 11537    | -                            |
| 11537               | 11538    | -                            |
| 11538               | 11539    | -                            |
| 11539               | 11540    | -                            |
| 11540               | 11541    | -                            |
| 11541               | 11542    | -                            |
| 11542               | 11522    | -                            |
| 11543               | 11544    | -                            |
| 11544               | 11545    | -                            |

**ТЕКСТОВОЕ ОПИСАНИЕ**  
**местоположения границ населенных пунктов, территориальных зон**

| Прохождение границы |          | Описание прохождения границы |
|---------------------|----------|------------------------------|
| от точки            | до точки |                              |
| 1                   | 2        |                              |
| 11545               | 11546    | -                            |
| 11546               | 11547    | -                            |
| 11547               | 11548    | -                            |
| 11548               | 11549    | -                            |
| 11549               | 11550    | -                            |
| 11550               | 11551    | -                            |
| 11551               | 11552    | -                            |
| 11552               | 11553    | -                            |
| 11553               | 11554    | -                            |
| 11554               | 11555    | -                            |
| 11555               | 11556    | -                            |
| 11556               | 11557    | -                            |
| 11557               | 11558    | -                            |
| 11558               | 11559    | -                            |
| 11559               | 11560    | -                            |
| 11560               | 11561    | -                            |
| 11561               | 11562    | -                            |
| 11562               | 11563    | -                            |
| 11563               | 11564    | -                            |
| 11564               | 11565    | -                            |
| 11565               | 11566    | -                            |
| 11566               | 11567    | -                            |
| 11567               | 11568    | -                            |
| 11568               | 11569    | -                            |
| 11569               | 11570    | -                            |
| 11570               | 11571    | -                            |
| 11571               | 11572    | -                            |
| 11572               | 11573    | -                            |
| 11573               | 11574    | -                            |
| 11574               | 11575    | -                            |
| 11575               | 11576    | -                            |
| 11576               | 11577    | -                            |
| 11577               | 11578    | -                            |
| 11578               | 11579    | -                            |
| 11579               | 11580    | -                            |
| 11580               | 11581    | -                            |
| 11581               | 11582    | -                            |

**ТЕКСТОВОЕ ОПИСАНИЕ**  
**местоположения границ населенных пунктов, территориальных зон**

| Прохождение границы |          | Описание прохождения границы |
|---------------------|----------|------------------------------|
| от точки            | до точки |                              |
| 1                   | 2        |                              |
| 11582               | 11583    | -                            |
| 11583               | 11584    | -                            |
| 11584               | 11585    | -                            |
| 11585               | 11586    | -                            |
| 11586               | 11587    | -                            |
| 11587               | 11588    | -                            |
| 11588               | 11589    | -                            |
| 11589               | 11590    | -                            |
| 11590               | 11591    | -                            |
| 11591               | 11592    | -                            |
| 11592               | 11593    | -                            |
| 11593               | 11594    | -                            |
| 11594               | 11595    | -                            |
| 11595               | 11596    | -                            |
| 11596               | 11597    | -                            |
| 11597               | 11598    | -                            |
| 11598               | 11599    | -                            |
| 11599               | 11600    | -                            |
| 11600               | 11601    | -                            |
| 11601               | 11543    | -                            |
| 11602               | 11603    | -                            |
| 11603               | 11604    | -                            |
| 11604               | 11605    | -                            |
| 11605               | 11606    | -                            |
| 11606               | 11607    | -                            |
| 11607               | 11608    | -                            |
| 11608               | 11609    | -                            |
| 11609               | 11610    | -                            |
| 11610               | 11611    | -                            |
| 11611               | 11612    | -                            |
| 11612               | 11613    | -                            |
| 11613               | 11614    | -                            |
| 11614               | 11615    | -                            |
| 11615               | 11616    | -                            |
| 11616               | 11617    | -                            |
| 11617               | 11618    | -                            |
| 11618               | 11619    | -                            |



**ТЕКСТОВОЕ ОПИСАНИЕ**  
**местоположения границ населенных пунктов, территориальных зон**

| Прохождение границы |          | Описание прохождения границы |
|---------------------|----------|------------------------------|
| от точки            | до точки |                              |
| 1                   | 2        |                              |
| 11619               | 11620    | -                            |
| 11620               | 11621    | -                            |
| 11621               | 11622    | -                            |
| 11622               | 11623    | -                            |
| 11623               | 11624    | -                            |
| 11624               | 11625    | -                            |
| 11625               | 11626    | -                            |
| 11626               | 11627    | -                            |
| 11627               | 11628    | -                            |
| 11628               | 11629    | -                            |
| 11629               | 11630    | -                            |
| 11630               | 11631    | -                            |
| 11631               | 11632    | -                            |
| 11632               | 11633    | -                            |
| 11633               | 11634    | -                            |
| 11634               | 11635    | -                            |
| 11635               | 11636    | -                            |
| 11636               | 11637    | -                            |
| 11637               | 11638    | -                            |
| 11638               | 11639    | -                            |
| 11639               | 11640    | -                            |
| 11640               | 11641    | -                            |
| 11641               | 11642    | -                            |
| 11642               | 11643    | -                            |
| 11643               | 11644    | -                            |
| 11644               | 11645    | -                            |
| 11645               | 11646    | -                            |
| 11646               | 11647    | -                            |
| 11647               | 11648    | -                            |
| 11648               | 11602    | -                            |
| 11649               | 11650    | -                            |
| 11650               | 11651    | -                            |
| 11651               | 11652    | -                            |
| 11652               | 11653    | -                            |
| 11653               | 11654    | -                            |
| 11654               | 11655    | -                            |
| 11655               | 11656    | -                            |

**ТЕКСТОВОЕ ОПИСАНИЕ**  
**местоположения границ населенных пунктов, территориальных зон**

| Прохождение границы |          | Описание прохождения границы |
|---------------------|----------|------------------------------|
| от точки            | до точки |                              |
| 1                   | 2        | 3                            |
| 11656               | 11657    | -                            |
| 11657               | 11658    | -                            |
| 11658               | 11659    | -                            |
| 11659               | 11660    | -                            |
| 11660               | 11661    | -                            |
| 11661               | 11662    | -                            |
| 11662               | 11663    | -                            |
| 11663               | 11664    | -                            |
| 11664               | 11665    | -                            |
| 11665               | 11666    | -                            |
| 11666               | 11667    | -                            |
| 11667               | 11668    | -                            |
| 11668               | 11669    | -                            |
| 11669               | 11670    | -                            |
| 11670               | 11671    | -                            |
| 11671               | 11672    | -                            |
| 11672               | 11673    | -                            |
| 11673               | 11674    | -                            |
| 11674               | 11675    | -                            |
| 11675               | 11676    | -                            |
| 11676               | 11677    | -                            |
| 11677               | 11678    | -                            |
| 11678               | 11679    | -                            |
| 11679               | 11680    | -                            |
| 11680               | 11681    | -                            |
| 11681               | 11682    | -                            |
| 11682               | 11683    | -                            |
| 11683               | 11684    | -                            |
| 11684               | 11685    | -                            |
| 11685               | 11686    | -                            |
| 11686               | 11687    | -                            |
| 11687               | 11688    | -                            |
| 11688               | 11689    | -                            |
| 11689               | 11690    | -                            |
| 11690               | 11691    | -                            |
| 11691               | 11692    | -                            |
| 11692               | 11693    | -                            |

**ТЕКСТОВОЕ ОПИСАНИЕ**  
**местоположения границ населенных пунктов, территориальных зон**

| Прохождение границы |          | Описание прохождения границы |
|---------------------|----------|------------------------------|
| от точки            | до точки |                              |
| 1                   | 2        | 3                            |
| 11693               | 11694    | -                            |
| 11694               | 11695    | -                            |
| 11695               | 11696    | -                            |
| 11696               | 11697    | -                            |
| 11697               | 11698    | -                            |
| 11698               | 11699    | -                            |
| 11699               | 11700    | -                            |
| 11700               | 11701    | -                            |
| 11701               | 11702    | -                            |
| 11702               | 11703    | -                            |
| 11703               | 11649    | -                            |
| 11704               | 11705    | -                            |
| 11705               | 11706    | -                            |
| 11706               | 11707    | -                            |
| 11707               | 11708    | -                            |
| 11708               | 11709    | -                            |
| 11709               | 11710    | -                            |
| 11710               | 11711    | -                            |
| 11711               | 11712    | -                            |
| 11712               | 11713    | -                            |
| 11713               | 11714    | -                            |
| 11714               | 11715    | -                            |
| 11715               | 11716    | -                            |
| 11716               | 11717    | -                            |
| 11717               | 11718    | -                            |
| 11718               | 11719    | -                            |
| 11719               | 11720    | -                            |
| 11720               | 11721    | -                            |
| 11721               | 11722    | -                            |
| 11722               | 11723    | -                            |
| 11723               | 11724    | -                            |
| 11724               | 11725    | -                            |
| 11725               | 11726    | -                            |
| 11726               | 11727    | -                            |
| 11727               | 11728    | -                            |
| 11728               | 11704    | -                            |
| 11729               | 11730    | -                            |

**ТЕКСТОВОЕ ОПИСАНИЕ**  
**местоположения границ населенных пунктов, территориальных зон**

| Прохождение границы |          | Описание прохождения границы |
|---------------------|----------|------------------------------|
| от точки            | до точки |                              |
| 1                   | 2        | 3                            |
| 11730               | 11731    | -                            |
| 11731               | 11732    | -                            |
| 11732               | 11733    | -                            |
| 11733               | 11734    | -                            |
| 11734               | 11735    | -                            |
| 11735               | 11736    | -                            |
| 11736               | 11737    | -                            |
| 11737               | 11738    | -                            |
| 11738               | 11739    | -                            |
| 11739               | 11740    | -                            |
| 11740               | 11741    | -                            |
| 11741               | 11742    | -                            |
| 11742               | 11743    | -                            |
| 11743               | 11744    | -                            |
| 11744               | 11745    | -                            |
| 11745               | 11746    | -                            |
| 11746               | 11747    | -                            |
| 11747               | 11748    | -                            |
| 11748               | 11749    | -                            |
| 11749               | 11750    | -                            |
| 11750               | 11751    | -                            |
| 11751               | 11752    | -                            |
| 11752               | 11753    | -                            |
| 11753               | 11754    | -                            |
| 11754               | 11755    | -                            |
| 11755               | 11756    | -                            |
| 11756               | 11757    | -                            |
| 11757               | 11758    | -                            |
| 11758               | 11759    | -                            |
| 11759               | 11760    | -                            |
| 11760               | 11761    | -                            |
| 11761               | 11762    | -                            |
| 11762               | 11763    | -                            |
| 11763               | 11764    | -                            |
| 11764               | 11765    | -                            |
| 11765               | 11766    | -                            |
| 11766               | 11729    | -                            |

**ТЕКСТОВОЕ ОПИСАНИЕ**  
**местоположения границ населенных пунктов, территориальных зон**

| Прохождение границы |          | Описание прохождения границы |
|---------------------|----------|------------------------------|
| от точки            | до точки |                              |
| 1                   | 2        |                              |
| 11767               | 11768    | -                            |
| 11768               | 11769    | -                            |
| 11769               | 11770    | -                            |
| 11770               | 11771    | -                            |
| 11771               | 11772    | -                            |
| 11772               | 11773    | -                            |
| 11773               | 11774    | -                            |
| 11774               | 11775    | -                            |
| 11775               | 11776    | -                            |
| 11776               | 11777    | -                            |
| 11777               | 11778    | -                            |
| 11778               | 11779    | -                            |
| 11779               | 11780    | -                            |
| 11780               | 11781    | -                            |
| 11781               | 11782    | -                            |
| 11782               | 11783    | -                            |
| 11783               | 11784    | -                            |
| 11784               | 11785    | -                            |
| 11785               | 11786    | -                            |
| 11786               | 11787    | -                            |
| 11787               | 11788    | -                            |
| 11788               | 11789    | -                            |
| 11789               | 11790    | -                            |
| 11790               | 11791    | -                            |
| 11791               | 11792    | -                            |
| 11792               | 11793    | -                            |
| 11793               | 11794    | -                            |
| 11794               | 11795    | -                            |
| 11795               | 11796    | -                            |
| 11796               | 11797    | -                            |
| 11797               | 11798    | -                            |
| 11798               | 11799    | -                            |
| 11799               | 11800    | -                            |
| 11800               | 11767    | -                            |
| 11801               | 11802    | -                            |
| 11802               | 11803    | -                            |
| 11803               | 11804    | -                            |

**ТЕКСТОВОЕ ОПИСАНИЕ**  
**местоположения границ населенных пунктов, территориальных зон**

| Прохождение границы |          | Описание прохождения границы |
|---------------------|----------|------------------------------|
| от точки            | до точки |                              |
| 1                   | 2        |                              |
| 11804               | 11805    | -                            |
| 11805               | 11806    | -                            |
| 11806               | 11807    | -                            |
| 11807               | 11808    | -                            |
| 11808               | 11809    | -                            |
| 11809               | 11810    | -                            |
| 11810               | 11811    | -                            |
| 11811               | 11812    | -                            |
| 11812               | 11813    | -                            |
| 11813               | 11801    | -                            |
| 11814               | 11815    | -                            |
| 11815               | 11816    | -                            |
| 11816               | 11817    | -                            |
| 11817               | 11818    | -                            |
| 11818               | 11819    | -                            |
| 11819               | 11820    | -                            |
| 11820               | 11821    | -                            |
| 11821               | 11822    | -                            |
| 11822               | 11823    | -                            |
| 11823               | 11824    | -                            |
| 11824               | 11825    | -                            |
| 11825               | 11826    | -                            |
| 11826               | 11827    | -                            |
| 11827               | 11828    | -                            |
| 11828               | 11829    | -                            |
| 11829               | 11830    | -                            |
| 11830               | 11831    | -                            |
| 11831               | 11832    | -                            |
| 11832               | 11833    | -                            |
| 11833               | 11834    | -                            |
| 11834               | 11835    | -                            |
| 11835               | 11836    | -                            |
| 11836               | 11837    | -                            |
| 11837               | 11838    | -                            |
| 11838               | 11839    | -                            |
| 11839               | 11840    | -                            |
| 11840               | 11841    | -                            |

**ТЕКСТОВОЕ ОПИСАНИЕ**  
**местоположения границ населенных пунктов, территориальных зон**

| Прохождение границы |          | Описание прохождения границы |
|---------------------|----------|------------------------------|
| от точки            | до точки |                              |
| 1                   | 2        |                              |
| 11841               | 11842    | -                            |
| 11842               | 11843    | -                            |
| 11843               | 11844    | -                            |
| 11844               | 11845    | -                            |
| 11845               | 11846    | -                            |
| 11846               | 11847    | -                            |
| 11847               | 11848    | -                            |
| 11848               | 11849    | -                            |
| 11849               | 11850    | -                            |
| 11850               | 11851    | -                            |
| 11851               | 11852    | -                            |
| 11852               | 11853    | -                            |
| 11853               | 11854    | -                            |
| 11854               | 11855    | -                            |
| 11855               | 11856    | -                            |
| 11856               | 11857    | -                            |
| 11857               | 11858    | -                            |
| 11858               | 11859    | -                            |
| 11859               | 11860    | -                            |
| 11860               | 11861    | -                            |
| 11861               | 11862    | -                            |
| 11862               | 11863    | -                            |
| 11863               | 11864    | -                            |
| 11864               | 11865    | -                            |
| 11865               | 11866    | -                            |
| 11866               | 11867    | -                            |
| 11867               | 11868    | -                            |
| 11868               | 11869    | -                            |
| 11869               | 11870    | -                            |
| 11870               | 11814    | -                            |
| 11871               | 11872    | -                            |
| 11872               | 11873    | -                            |
| 11873               | 11874    | -                            |
| 11874               | 11875    | -                            |
| 11875               | 11876    | -                            |
| 11876               | 11877    | -                            |
| 11877               | 11878    | -                            |

**ТЕКСТОВОЕ ОПИСАНИЕ**  
**местоположения границ населенных пунктов, территориальных зон**

| Прохождение границы |          | Описание прохождения границы |
|---------------------|----------|------------------------------|
| от точки            | до точки |                              |
| 1                   | 2        |                              |
| 11878               | 11879    | -                            |
| 11879               | 11880    | -                            |
| 11880               | 11881    | -                            |
| 11881               | 11882    | -                            |
| 11882               | 11883    | -                            |
| 11883               | 11884    | -                            |
| 11884               | 11885    | -                            |
| 11885               | 11886    | -                            |
| 11886               | 11887    | -                            |
| 11887               | 11888    | -                            |
| 11888               | 11889    | -                            |
| 11889               | 11890    | -                            |
| 11890               | 11891    | -                            |
| 11891               | 11892    | -                            |
| 11892               | 11893    | -                            |
| 11893               | 11894    | -                            |
| 11894               | 11895    | -                            |
| 11895               | 11896    | -                            |
| 11896               | 11897    | -                            |
| 11897               | 11898    | -                            |
| 11898               | 11899    | -                            |
| 11899               | 11900    | -                            |
| 11900               | 11901    | -                            |
| 11901               | 11902    | -                            |
| 11902               | 11903    | -                            |
| 11903               | 11904    | -                            |
| 11904               | 11905    | -                            |
| 11905               | 11906    | -                            |
| 11906               | 11907    | -                            |
| 11907               | 11908    | -                            |
| 11908               | 11909    | -                            |
| 11909               | 11910    | -                            |
| 11910               | 11911    | -                            |
| 11911               | 11871    | -                            |
| 11912               | 11913    | -                            |
| 11913               | 11914    | -                            |
| 11914               | 11915    | -                            |



**ТЕКСТОВОЕ ОПИСАНИЕ**  
**местоположения границ населенных пунктов, территориальных зон**

| Прохождение границы |          | Описание прохождения границы |
|---------------------|----------|------------------------------|
| от точки            | до точки |                              |
| 1                   | 2        |                              |
| 11915               | 11916    | -                            |
| 11916               | 11917    | -                            |
| 11917               | 11918    | -                            |
| 11918               | 11919    | -                            |
| 11919               | 11920    | -                            |
| 11920               | 11921    | -                            |
| 11921               | 11922    | -                            |
| 11922               | 11923    | -                            |
| 11923               | 11924    | -                            |
| 11924               | 11925    | -                            |
| 11925               | 11926    | -                            |
| 11926               | 11927    | -                            |
| 11927               | 11928    | -                            |
| 11928               | 11929    | -                            |
| 11929               | 11930    | -                            |
| 11930               | 11931    | -                            |
| 11931               | 11932    | -                            |
| 11932               | 11933    | -                            |
| 11933               | 11934    | -                            |
| 11934               | 11935    | -                            |
| 11935               | 11936    | -                            |
| 11936               | 11937    | -                            |
| 11937               | 11938    | -                            |
| 11938               | 11939    | -                            |
| 11939               | 11940    | -                            |
| 11940               | 11941    | -                            |
| 11941               | 11942    | -                            |
| 11942               | 11943    | -                            |
| 11943               | 11944    | -                            |
| 11944               | 11912    | -                            |
| 11945               | 11946    | -                            |
| 11946               | 11947    | -                            |
| 11947               | 11948    | -                            |
| 11948               | 11949    | -                            |
| 11949               | 11950    | -                            |
| 11950               | 11951    | -                            |
| 11951               | 11952    | -                            |

**ТЕКСТОВОЕ ОПИСАНИЕ**  
**местоположения границ населенных пунктов, территориальных зон**

| Прохождение границы |          | Описание прохождения границы |
|---------------------|----------|------------------------------|
| от точки            | до точки |                              |
| 1                   | 2        |                              |
| 11952               | 11953    | -                            |
| 11953               | 11954    | -                            |
| 11954               | 11955    | -                            |
| 11955               | 11956    | -                            |
| 11956               | 11957    | -                            |
| 11957               | 11958    | -                            |
| 11958               | 11959    | -                            |
| 11959               | 11960    | -                            |
| 11960               | 11961    | -                            |
| 11961               | 11962    | -                            |
| 11962               | 11963    | -                            |
| 11963               | 11945    | -                            |
| 11964               | 11965    | -                            |
| 11965               | 11966    | -                            |
| 11966               | 11967    | -                            |
| 11967               | 11968    | -                            |
| 11968               | 11969    | -                            |
| 11969               | 11970    | -                            |
| 11970               | 11971    | -                            |
| 11971               | 11972    | -                            |
| 11972               | 11973    | -                            |
| 11973               | 11974    | -                            |
| 11974               | 11975    | -                            |
| 11975               | 11976    | -                            |
| 11976               | 11977    | -                            |
| 11977               | 11978    | -                            |
| 11978               | 11979    | -                            |
| 11979               | 11980    | -                            |
| 11980               | 11981    | -                            |
| 11981               | 11982    | -                            |
| 11982               | 11983    | -                            |
| 11983               | 11984    | -                            |
| 11984               | 11985    | -                            |
| 11985               | 11986    | -                            |
| 11986               | 11987    | -                            |
| 11987               | 11988    | -                            |
| 11988               | 11989    | -                            |

**ТЕКСТОВОЕ ОПИСАНИЕ**  
**местоположения границ населенных пунктов, территориальных зон**

| Прохождение границы |          | Описание прохождения границы |
|---------------------|----------|------------------------------|
| от точки            | до точки |                              |
| 1                   | 2        |                              |
| 11989               | 11990    | -                            |
| 11990               | 11991    | -                            |
| 11991               | 11992    | -                            |
| 11992               | 11993    | -                            |
| 11993               | 11994    | -                            |
| 11994               | 11995    | -                            |
| 11995               | 11996    | -                            |
| 11996               | 11997    | -                            |
| 11997               | 11998    | -                            |
| 11998               | 11999    | -                            |
| 11999               | 12000    | -                            |
| 12000               | 12001    | -                            |
| 12001               | 12002    | -                            |
| 12002               | 12003    | -                            |
| 12003               | 12004    | -                            |
| 12004               | 12005    | -                            |
| 12005               | 12006    | -                            |
| 12006               | 12007    | -                            |
| 12007               | 12008    | -                            |
| 12008               | 12009    | -                            |
| 12009               | 12010    | -                            |
| 12010               | 12011    | -                            |
| 12011               | 12012    | -                            |
| 12012               | 12013    | -                            |
| 12013               | 12014    | -                            |
| 12014               | 12015    | -                            |
| 12015               | 12016    | -                            |
| 12016               | 12017    | -                            |
| 12017               | 12018    | -                            |
| 12018               | 12019    | -                            |
| 12019               | 12020    | -                            |
| 12020               | 12021    | -                            |
| 12021               | 11964    | -                            |
| 12022               | 12023    | -                            |
| 12023               | 12024    | -                            |
| 12024               | 12025    | -                            |
| 12025               | 12026    | -                            |

**ТЕКСТОВОЕ ОПИСАНИЕ**  
**местоположения границ населенных пунктов, территориальных зон**

| Прохождение границы |          | Описание прохождения границы |
|---------------------|----------|------------------------------|
| от точки            | до точки |                              |
| 1                   | 2        | 3                            |
| 12026               | 12027    | -                            |
| 12027               | 12028    | -                            |
| 12028               | 12029    | -                            |
| 12029               | 12030    | -                            |
| 12030               | 12031    | -                            |
| 12031               | 12032    | -                            |
| 12032               | 12033    | -                            |
| 12033               | 12034    | -                            |
| 12034               | 12035    | -                            |
| 12035               | 12036    | -                            |
| 12036               | 12037    | -                            |
| 12037               | 12038    | -                            |
| 12038               | 12039    | -                            |
| 12039               | 12040    | -                            |
| 12040               | 12041    | -                            |
| 12041               | 12042    | -                            |
| 12042               | 12043    | -                            |
| 12043               | 12044    | -                            |
| 12044               | 12045    | -                            |
| 12045               | 12046    | -                            |
| 12046               | 12047    | -                            |
| 12047               | 12048    | -                            |
| 12048               | 12049    | -                            |
| 12049               | 12050    | -                            |
| 12050               | 12051    | -                            |
| 12051               | 12052    | -                            |
| 12052               | 12053    | -                            |
| 12053               | 12054    | -                            |
| 12054               | 12055    | -                            |
| 12055               | 12056    | -                            |
| 12056               | 12057    | -                            |
| 12057               | 12058    | -                            |
| 12058               | 12059    | -                            |
| 12059               | 12060    | -                            |
| 12060               | 12061    | -                            |
| 12061               | 12062    | -                            |
| 12062               | 12063    | -                            |

**ТЕКСТОВОЕ ОПИСАНИЕ**  
**местоположения границ населенных пунктов, территориальных зон**

| Прохождение границы |          | Описание прохождения границы |
|---------------------|----------|------------------------------|
| от точки            | до точки |                              |
| 1                   | 2        | 3                            |
| 12063               | 12064    | -                            |
| 12064               | 12065    | -                            |
| 12065               | 12066    | -                            |
| 12066               | 12067    | -                            |
| 12067               | 12022    | -                            |
| 12068               | 12069    | -                            |
| 12069               | 12070    | -                            |
| 12070               | 12071    | -                            |
| 12071               | 12072    | -                            |
| 12072               | 12073    | -                            |
| 12073               | 12074    | -                            |
| 12074               | 12075    | -                            |
| 12075               | 12076    | -                            |
| 12076               | 12077    | -                            |
| 12077               | 12078    | -                            |
| 12078               | 12079    | -                            |
| 12079               | 12080    | -                            |
| 12080               | 12081    | -                            |
| 12081               | 12082    | -                            |
| 12082               | 12083    | -                            |
| 12083               | 12084    | -                            |
| 12084               | 12085    | -                            |
| 12085               | 12086    | -                            |
| 12086               | 12087    | -                            |
| 12087               | 12088    | -                            |
| 12088               | 12089    | -                            |
| 12089               | 12090    | -                            |
| 12090               | 12091    | -                            |
| 12091               | 12092    | -                            |
| 12092               | 12093    | -                            |
| 12093               | 12094    | -                            |
| 12094               | 12095    | -                            |
| 12095               | 12096    | -                            |
| 12096               | 12097    | -                            |
| 12097               | 12098    | -                            |
| 12098               | 12099    | -                            |
| 12099               | 12100    | -                            |

**ТЕКСТОВОЕ ОПИСАНИЕ**  
**местоположения границ населенных пунктов, территориальных зон**

| Прохождение границы |          | Описание прохождения границы |
|---------------------|----------|------------------------------|
| от точки            | до точки |                              |
| 1                   | 2        | 3                            |
| 12100               | 12101    | -                            |
| 12101               | 12102    | -                            |
| 12102               | 12103    | -                            |
| 12103               | 12068    | -                            |
| 12104               | 12105    | -                            |
| 12105               | 12106    | -                            |
| 12106               | 12107    | -                            |
| 12107               | 12108    | -                            |
| 12108               | 12109    | -                            |
| 12109               | 12110    | -                            |
| 12110               | 12111    | -                            |
| 12111               | 12112    | -                            |
| 12112               | 12113    | -                            |
| 12113               | 12114    | -                            |
| 12114               | 12115    | -                            |
| 12115               | 12116    | -                            |
| 12116               | 12117    | -                            |
| 12117               | 12118    | -                            |
| 12118               | 12119    | -                            |
| 12119               | 12120    | -                            |
| 12120               | 12121    | -                            |
| 12121               | 12122    | -                            |
| 12122               | 12123    | -                            |
| 12123               | 12124    | -                            |
| 12124               | 12125    | -                            |
| 12125               | 12104    | -                            |
| 12126               | 12127    | -                            |
| 12127               | 12128    | -                            |
| 12128               | 12129    | -                            |
| 12129               | 12130    | -                            |
| 12130               | 12131    | -                            |
| 12131               | 12132    | -                            |
| 12132               | 12133    | -                            |
| 12133               | 12134    | -                            |
| 12134               | 12135    | -                            |
| 12135               | 12136    | -                            |
| 12136               | 12137    | -                            |

**ТЕКСТОВОЕ ОПИСАНИЕ**  
**местоположения границ населенных пунктов, территориальных зон**

| Прохождение границы |          | Описание прохождения границы |
|---------------------|----------|------------------------------|
| от точки            | до точки |                              |
| 1                   | 2        |                              |
| 12137               | 12138    | -                            |
| 12138               | 12139    | -                            |
| 12139               | 12140    | -                            |
| 12140               | 12141    | -                            |
| 12141               | 12142    | -                            |
| 12142               | 12143    | -                            |
| 12143               | 12144    | -                            |
| 12144               | 12145    | -                            |
| 12145               | 12146    | -                            |
| 12146               | 12147    | -                            |
| 12147               | 12126    | -                            |
| 12148               | 12149    | -                            |
| 12149               | 12150    | -                            |
| 12150               | 12151    | -                            |
| 12151               | 12152    | -                            |
| 12152               | 12153    | -                            |
| 12153               | 12154    | -                            |
| 12154               | 12155    | -                            |
| 12155               | 12156    | -                            |
| 12156               | 12157    | -                            |
| 12157               | 12158    | -                            |
| 12158               | 12159    | -                            |
| 12159               | 12160    | -                            |
| 12160               | 12161    | -                            |
| 12161               | 12162    | -                            |
| 12162               | 12163    | -                            |
| 12163               | 12164    | -                            |
| 12164               | 12165    | -                            |
| 12165               | 12166    | -                            |
| 12166               | 12167    | -                            |
| 12167               | 12168    | -                            |
| 12168               | 12169    | -                            |
| 12169               | 12170    | -                            |
| 12170               | 12148    | -                            |
| 12171               | 12172    | -                            |
| 12172               | 12173    | -                            |
| 12173               | 12174    | -                            |

**ТЕКСТОВОЕ ОПИСАНИЕ**  
**местоположения границ населенных пунктов, территориальных зон**

| Прохождение границы |          | Описание прохождения границы |
|---------------------|----------|------------------------------|
| от точки            | до точки |                              |
| 1                   | 2        |                              |
| 12174               | 12175    | -                            |
| 12175               | 12176    | -                            |
| 12176               | 12177    | -                            |
| 12177               | 12178    | -                            |
| 12178               | 12179    | -                            |
| 12179               | 12180    | -                            |
| 12180               | 12181    | -                            |
| 12181               | 12182    | -                            |
| 12182               | 12183    | -                            |
| 12183               | 12184    | -                            |
| 12184               | 12185    | -                            |
| 12185               | 12186    | -                            |
| 12186               | 12187    | -                            |
| 12187               | 12188    | -                            |
| 12188               | 12189    | -                            |
| 12189               | 12190    | -                            |
| 12190               | 12191    | -                            |
| 12191               | 12192    | -                            |
| 12192               | 12193    | -                            |
| 12193               | 12194    | -                            |
| 12194               | 12195    | -                            |
| 12195               | 12196    | -                            |
| 12196               | 12197    | -                            |
| 12197               | 12198    | -                            |
| 12198               | 12199    | -                            |
| 12199               | 12200    | -                            |
| 12200               | 12201    | -                            |
| 12201               | 12202    | -                            |
| 12202               | 12203    | -                            |
| 12203               | 12204    | -                            |
| 12204               | 12205    | -                            |
| 12205               | 12206    | -                            |
| 12206               | 12207    | -                            |
| 12207               | 12208    | -                            |
| 12208               | 12209    | -                            |
| 12209               | 12210    | -                            |
| 12210               | 12211    | -                            |



**ТЕКСТОВОЕ ОПИСАНИЕ**  
**местоположения границ населенных пунктов, территориальных зон**

| Прохождение границы |          | Описание прохождения границы |
|---------------------|----------|------------------------------|
| от точки            | до точки |                              |
| 1                   | 2        |                              |
| 12211               | 12212    | -                            |
| 12212               | 12213    | -                            |
| 12213               | 12214    | -                            |
| 12214               | 12215    | -                            |
| 12215               | 12171    | -                            |
| 12216               | 12217    | -                            |
| 12217               | 12218    | -                            |
| 12218               | 12219    | -                            |
| 12219               | 12220    | -                            |
| 12220               | 12221    | -                            |
| 12221               | 12222    | -                            |
| 12222               | 12223    | -                            |
| 12223               | 12224    | -                            |
| 12224               | 12225    | -                            |
| 12225               | 12226    | -                            |
| 12226               | 12227    | -                            |
| 12227               | 12228    | -                            |
| 12228               | 12229    | -                            |
| 12229               | 12230    | -                            |
| 12230               | 12231    | -                            |
| 12231               | 12232    | -                            |
| 12232               | 12233    | -                            |
| 12233               | 12234    | -                            |
| 12234               | 12235    | -                            |
| 12235               | 12236    | -                            |
| 12236               | 12237    | -                            |
| 12237               | 12238    | -                            |
| 12238               | 12239    | -                            |
| 12239               | 12240    | -                            |
| 12240               | 12241    | -                            |
| 12241               | 12242    | -                            |
| 12242               | 12243    | -                            |
| 12243               | 12244    | -                            |
| 12244               | 12245    | -                            |
| 12245               | 12246    | -                            |
| 12246               | 12216    | -                            |
| 12247               | 12248    | -                            |

**ТЕКСТОВОЕ ОПИСАНИЕ**  
**местоположения границ населенных пунктов, территориальных зон**

| Прохождение границы |          | Описание прохождения границы |
|---------------------|----------|------------------------------|
| от точки            | до точки |                              |
| 1                   | 2        | 3                            |
| 12248               | 12249    | -                            |
| 12249               | 12250    | -                            |
| 12250               | 12251    | -                            |
| 12251               | 12252    | -                            |
| 12252               | 12247    | -                            |
| 12253               | 12254    | -                            |
| 12254               | 12255    | -                            |
| 12255               | 12256    | -                            |
| 12256               | 12257    | -                            |
| 12257               | 12258    | -                            |
| 12258               | 12259    | -                            |
| 12259               | 12260    | -                            |
| 12260               | 12261    | -                            |
| 12261               | 12262    | -                            |
| 12262               | 12263    | -                            |
| 12263               | 12264    | -                            |
| 12264               | 12265    | -                            |
| 12265               | 12266    | -                            |
| 12266               | 12267    | -                            |
| 12267               | 12268    | -                            |
| 12268               | 12269    | -                            |
| 12269               | 12270    | -                            |
| 12270               | 12271    | -                            |
| 12271               | 12272    | -                            |
| 12272               | 12273    | -                            |
| 12273               | 12274    | -                            |
| 12274               | 12275    | -                            |
| 12275               | 12276    | -                            |
| 12276               | 12277    | -                            |
| 12277               | 12278    | -                            |
| 12278               | 12279    | -                            |
| 12279               | 12280    | -                            |
| 12280               | 12281    | -                            |
| 12281               | 12282    | -                            |
| 12282               | 12283    | -                            |
| 12283               | 12284    | -                            |
| 12284               | 12285    | -                            |

**ТЕКСТОВОЕ ОПИСАНИЕ**  
**местоположения границ населенных пунктов, территориальных зон**

| Прохождение границы |          | Описание прохождения границы |
|---------------------|----------|------------------------------|
| от точки            | до точки |                              |
| 1                   | 2        |                              |
| 12285               | 12286    | -                            |
| 12286               | 12287    | -                            |
| 12287               | 12288    | -                            |
| 12288               | 12289    | -                            |
| 12289               | 12290    | -                            |
| 12290               | 12291    | -                            |
| 12291               | 12292    | -                            |
| 12292               | 12293    | -                            |
| 12293               | 12294    | -                            |
| 12294               | 12295    | -                            |
| 12295               | 12296    | -                            |
| 12296               | 12297    | -                            |
| 12297               | 12298    | -                            |
| 12298               | 12299    | -                            |
| 12299               | 12300    | -                            |
| 12300               | 12301    | -                            |
| 12301               | 12302    | -                            |
| 12302               | 12303    | -                            |
| 12303               | 12304    | -                            |
| 12304               | 12305    | -                            |
| 12305               | 12306    | -                            |
| 12306               | 12307    | -                            |
| 12307               | 12308    | -                            |
| 12308               | 12309    | -                            |
| 12309               | 12310    | -                            |
| 12310               | 12311    | -                            |
| 12311               | 12312    | -                            |
| 12312               | 12313    | -                            |
| 12313               | 12314    | -                            |
| 12314               | 12315    | -                            |
| 12315               | 12316    | -                            |
| 12316               | 12317    | -                            |
| 12317               | 12318    | -                            |
| 12318               | 12319    | -                            |
| 12319               | 12320    | -                            |
| 12320               | 12321    | -                            |
| 12321               | 12322    | -                            |

**ТЕКСТОВОЕ ОПИСАНИЕ**  
**местоположения границ населенных пунктов, территориальных зон**

| Прохождение границы |          | Описание прохождения границы |
|---------------------|----------|------------------------------|
| от точки            | до точки |                              |
| 1                   | 2        | 3                            |
| 12322               | 12323    | -                            |
| 12323               | 12324    | -                            |
| 12324               | 12325    | -                            |
| 12325               | 12253    | -                            |
| 12326               | 12327    | -                            |
| 12327               | 12328    | -                            |
| 12328               | 12329    | -                            |
| 12329               | 12330    | -                            |
| 12330               | 12331    | -                            |
| 12331               | 12332    | -                            |
| 12332               | 12333    | -                            |
| 12333               | 12334    | -                            |
| 12334               | 12335    | -                            |
| 12335               | 12336    | -                            |
| 12336               | 12337    | -                            |
| 12337               | 12338    | -                            |
| 12338               | 12339    | -                            |
| 12339               | 12340    | -                            |
| 12340               | 12341    | -                            |
| 12341               | 12342    | -                            |
| 12342               | 12343    | -                            |
| 12343               | 12344    | -                            |
| 12344               | 12345    | -                            |
| 12345               | 12346    | -                            |
| 12346               | 12347    | -                            |
| 12347               | 12348    | -                            |
| 12348               | 12349    | -                            |
| 12349               | 12350    | -                            |
| 12350               | 12351    | -                            |
| 12351               | 12352    | -                            |
| 12352               | 12353    | -                            |
| 12353               | 12354    | -                            |
| 12354               | 12355    | -                            |
| 12355               | 12356    | -                            |
| 12356               | 12357    | -                            |
| 12357               | 12358    | -                            |
| 12358               | 12326    | -                            |

**ТЕКСТОВОЕ ОПИСАНИЕ**  
**местоположения границ населенных пунктов, территориальных зон**

| Прохождение границы |          | Описание прохождения границы |
|---------------------|----------|------------------------------|
| от точки            | до точки |                              |
| 1                   | 2        | 3                            |
| 12359               | 12360    | -                            |
| 12360               | 12361    | -                            |
| 12361               | 12362    | -                            |
| 12362               | 12363    | -                            |
| 12363               | 12364    | -                            |
| 12364               | 12365    | -                            |
| 12365               | 12366    | -                            |
| 12366               | 12367    | -                            |
| 12367               | 12368    | -                            |
| 12368               | 12369    | -                            |
| 12369               | 12370    | -                            |
| 12370               | 12371    | -                            |
| 12371               | 12372    | -                            |
| 12372               | 12373    | -                            |
| 12373               | 12374    | -                            |
| 12374               | 12375    | -                            |
| 12375               | 12376    | -                            |
| 12376               | 12377    | -                            |
| 12377               | 12378    | -                            |
| 12378               | 12379    | -                            |
| 12379               | 12380    | -                            |
| 12380               | 12381    | -                            |
| 12381               | 12382    | -                            |
| 12382               | 12359    | -                            |
| 12383               | 12384    | -                            |
| 12384               | 12385    | -                            |
| 12385               | 12386    | -                            |
| 12386               | 12387    | -                            |
| 12387               | 12388    | -                            |
| 12388               | 12389    | -                            |
| 12389               | 12390    | -                            |
| 12390               | 12391    | -                            |
| 12391               | 12392    | -                            |
| 12392               | 12393    | -                            |
| 12393               | 12394    | -                            |
| 12394               | 12395    | -                            |
| 12395               | 12396    | -                            |

**ТЕКСТОВОЕ ОПИСАНИЕ**  
**местоположения границ населенных пунктов, территориальных зон**

| Прохождение границы |          | Описание прохождения границы |
|---------------------|----------|------------------------------|
| от точки            | до точки |                              |
| 1                   | 2        |                              |
| 12396               | 12397    | -                            |
| 12397               | 12398    | -                            |
| 12398               | 12399    | -                            |
| 12399               | 12400    | -                            |
| 12400               | 12401    | -                            |
| 12401               | 12402    | -                            |
| 12402               | 12403    | -                            |
| 12403               | 12404    | -                            |
| 12404               | 12405    | -                            |
| 12405               | 12406    | -                            |
| 12406               | 12407    | -                            |
| 12407               | 12383    | -                            |
| 12408               | 12409    | -                            |
| 12409               | 12410    | -                            |
| 12410               | 12411    | -                            |
| 12411               | 12412    | -                            |
| 12412               | 12413    | -                            |
| 12413               | 12414    | -                            |
| 12414               | 12415    | -                            |
| 12415               | 12416    | -                            |
| 12416               | 12417    | -                            |
| 12417               | 12418    | -                            |
| 12418               | 12419    | -                            |
| 12419               | 12408    | -                            |
| 12420               | 12421    | -                            |
| 12421               | 12422    | -                            |
| 12422               | 12423    | -                            |
| 12423               | 12424    | -                            |
| 12424               | 12425    | -                            |
| 12425               | 12426    | -                            |
| 12426               | 12427    | -                            |
| 12427               | 12428    | -                            |
| 12428               | 12429    | -                            |
| 12429               | 12430    | -                            |
| 12430               | 12431    | -                            |
| 12431               | 12432    | -                            |
| 12432               | 12433    | -                            |

**ТЕКСТОВОЕ ОПИСАНИЕ**  
**местоположения границ населенных пунктов, территориальных зон**

| Прохождение границы |          | Описание прохождения границы |
|---------------------|----------|------------------------------|
| от точки            | до точки |                              |
| 1                   | 2        |                              |
| 12433               | 12434    | -                            |
| 12434               | 12435    | -                            |
| 12435               | 12436    | -                            |
| 12436               | 12437    | -                            |
| 12437               | 12438    | -                            |
| 12438               | 12439    | -                            |
| 12439               | 12440    | -                            |
| 12440               | 12420    | -                            |
| 12441               | 12442    | -                            |
| 12442               | 12443    | -                            |
| 12443               | 12444    | -                            |
| 12444               | 12445    | -                            |
| 12445               | 12446    | -                            |
| 12446               | 12447    | -                            |
| 12447               | 12448    | -                            |
| 12448               | 12449    | -                            |
| 12449               | 12450    | -                            |
| 12450               | 12451    | -                            |
| 12451               | 12452    | -                            |
| 12452               | 12453    | -                            |
| 12453               | 12454    | -                            |
| 12454               | 12455    | -                            |
| 12455               | 12456    | -                            |
| 12456               | 12457    | -                            |
| 12457               | 12458    | -                            |
| 12458               | 12459    | -                            |
| 12459               | 12460    | -                            |
| 12460               | 12461    | -                            |
| 12461               | 12462    | -                            |
| 12462               | 12463    | -                            |
| 12463               | 12464    | -                            |
| 12464               | 12465    | -                            |
| 12465               | 12466    | -                            |
| 12466               | 12467    | -                            |
| 12467               | 12441    | -                            |
| 12468               | 12469    | -                            |
| 12469               | 12470    | -                            |

**ТЕКСТОВОЕ ОПИСАНИЕ**  
**местоположения границ населенных пунктов, территориальных зон**

| Прохождение границы |          | Описание прохождения границы |
|---------------------|----------|------------------------------|
| от точки            | до точки |                              |
| 1                   | 2        |                              |
| 12470               | 12471    | -                            |
| 12471               | 12472    | -                            |
| 12472               | 12473    | -                            |
| 12473               | 12474    | -                            |
| 12474               | 12475    | -                            |
| 12475               | 12476    | -                            |
| 12476               | 12477    | -                            |
| 12477               | 12478    | -                            |
| 12478               | 12479    | -                            |
| 12479               | 12480    | -                            |
| 12480               | 12481    | -                            |
| 12481               | 12482    | -                            |
| 12482               | 12483    | -                            |
| 12483               | 12484    | -                            |
| 12484               | 12485    | -                            |
| 12485               | 12486    | -                            |
| 12486               | 12487    | -                            |
| 12487               | 12488    | -                            |
| 12488               | 12489    | -                            |
| 12489               | 12490    | -                            |
| 12490               | 12491    | -                            |
| 12491               | 12492    | -                            |
| 12492               | 12493    | -                            |
| 12493               | 12494    | -                            |
| 12494               | 12495    | -                            |
| 12495               | 12496    | -                            |
| 12496               | 12468    | -                            |
| 12497               | 12498    | -                            |
| 12498               | 12499    | -                            |
| 12499               | 12500    | -                            |
| 12500               | 12501    | -                            |
| 12501               | 12502    | -                            |
| 12502               | 12503    | -                            |
| 12503               | 12504    | -                            |
| 12504               | 12505    | -                            |
| 12505               | 12506    | -                            |
| 12506               | 12507    | -                            |



**ТЕКСТОВОЕ ОПИСАНИЕ**  
**местоположения границ населенных пунктов, территориальных зон**

| Прохождение границы |          | Описание прохождения границы |
|---------------------|----------|------------------------------|
| от точки            | до точки |                              |
| 1                   | 2        | 3                            |
| 12507               | 12508    | -                            |
| 12508               | 12509    | -                            |
| 12509               | 12510    | -                            |
| 12510               | 12511    | -                            |
| 12511               | 12512    | -                            |
| 12512               | 12513    | -                            |
| 12513               | 12514    | -                            |
| 12514               | 12515    | -                            |
| 12515               | 12516    | -                            |
| 12516               | 12517    | -                            |
| 12517               | 12518    | -                            |
| 12518               | 12519    | -                            |
| 12519               | 12520    | -                            |
| 12520               | 12521    | -                            |
| 12521               | 12522    | -                            |
| 12522               | 12523    | -                            |
| 12523               | 12524    | -                            |
| 12524               | 12525    | -                            |
| 12525               | 12526    | -                            |
| 12526               | 12527    | -                            |
| 12527               | 12528    | -                            |
| 12528               | 12529    | -                            |
| 12529               | 12530    | -                            |
| 12530               | 12531    | -                            |
| 12531               | 12532    | -                            |
| 12532               | 12533    | -                            |
| 12533               | 12534    | -                            |
| 12534               | 12535    | -                            |
| 12535               | 12536    | -                            |
| 12536               | 12537    | -                            |
| 12537               | 12538    | -                            |
| 12538               | 12539    | -                            |
| 12539               | 12540    | -                            |
| 12540               | 12541    | -                            |
| 12541               | 12542    | -                            |
| 12542               | 12497    | -                            |
| 12543               | 12544    | -                            |

**ТЕКСТОВОЕ ОПИСАНИЕ**  
**местоположения границ населенных пунктов, территориальных зон**

| Прохождение границы |          | Описание прохождения границы |
|---------------------|----------|------------------------------|
| от точки            | до точки |                              |
| 1                   | 2        |                              |
| 12544               | 12545    | -                            |
| 12545               | 12546    | -                            |
| 12546               | 12547    | -                            |
| 12547               | 12548    | -                            |
| 12548               | 12549    | -                            |
| 12549               | 12550    | -                            |
| 12550               | 12551    | -                            |
| 12551               | 12552    | -                            |
| 12552               | 12553    | -                            |
| 12553               | 12554    | -                            |
| 12554               | 12555    | -                            |
| 12555               | 12556    | -                            |
| 12556               | 12557    | -                            |
| 12557               | 12558    | -                            |
| 12558               | 12559    | -                            |
| 12559               | 12560    | -                            |
| 12560               | 12561    | -                            |
| 12561               | 12562    | -                            |
| 12562               | 12563    | -                            |
| 12563               | 12564    | -                            |
| 12564               | 12565    | -                            |
| 12565               | 12566    | -                            |
| 12566               | 12567    | -                            |
| 12567               | 12568    | -                            |
| 12568               | 12569    | -                            |
| 12569               | 12570    | -                            |
| 12570               | 12571    | -                            |
| 12571               | 12572    | -                            |
| 12572               | 12573    | -                            |
| 12573               | 12574    | -                            |
| 12574               | 12575    | -                            |
| 12575               | 12576    | -                            |
| 12576               | 12543    | -                            |
| 12577               | 12578    | -                            |
| 12578               | 12579    | -                            |
| 12579               | 12580    | -                            |
| 12580               | 12581    | -                            |

**ТЕКСТОВОЕ ОПИСАНИЕ**  
**местоположения границ населенных пунктов, территориальных зон**

| Прохождение границы |          | Описание прохождения границы |
|---------------------|----------|------------------------------|
| от точки            | до точки |                              |
| 1                   | 2        | 3                            |
| 12581               | 12582    | -                            |
| 12582               | 12583    | -                            |
| 12583               | 12584    | -                            |
| 12584               | 12585    | -                            |
| 12585               | 12586    | -                            |
| 12586               | 12587    | -                            |
| 12587               | 12588    | -                            |
| 12588               | 12589    | -                            |
| 12589               | 12590    | -                            |
| 12590               | 12591    | -                            |
| 12591               | 12592    | -                            |
| 12592               | 12593    | -                            |
| 12593               | 12594    | -                            |
| 12594               | 12595    | -                            |
| 12595               | 12596    | -                            |
| 12596               | 12597    | -                            |
| 12597               | 12598    | -                            |
| 12598               | 12599    | -                            |
| 12599               | 12600    | -                            |
| 12600               | 12601    | -                            |
| 12601               | 12602    | -                            |
| 12602               | 12603    | -                            |
| 12603               | 12604    | -                            |
| 12604               | 12605    | -                            |
| 12605               | 12606    | -                            |
| 12606               | 12607    | -                            |
| 12607               | 12608    | -                            |
| 12608               | 12609    | -                            |
| 12609               | 12610    | -                            |
| 12610               | 12611    | -                            |
| 12611               | 12612    | -                            |
| 12612               | 12613    | -                            |
| 12613               | 12614    | -                            |
| 12614               | 12615    | -                            |
| 12615               | 12616    | -                            |
| 12616               | 12617    | -                            |
| 12617               | 12618    | -                            |

**ТЕКСТОВОЕ ОПИСАНИЕ**  
**местоположения границ населенных пунктов, территориальных зон**

| Прохождение границы |          | Описание прохождения границы |
|---------------------|----------|------------------------------|
| от точки            | до точки |                              |
| 1                   | 2        |                              |
| 12618               | 12619    | -                            |
| 12619               | 12620    | -                            |
| 12620               | 12621    | -                            |
| 12621               | 12622    | -                            |
| 12622               | 12623    | -                            |
| 12623               | 12624    | -                            |
| 12624               | 12625    | -                            |
| 12625               | 12626    | -                            |
| 12626               | 12627    | -                            |
| 12627               | 12628    | -                            |
| 12628               | 12629    | -                            |
| 12629               | 12577    | -                            |
| 12630               | 12631    | -                            |
| 12631               | 12632    | -                            |
| 12632               | 12633    | -                            |
| 12633               | 12634    | -                            |
| 12634               | 12635    | -                            |
| 12635               | 12636    | -                            |
| 12636               | 12637    | -                            |
| 12637               | 12638    | -                            |
| 12638               | 12639    | -                            |
| 12639               | 12640    | -                            |
| 12640               | 12641    | -                            |
| 12641               | 12642    | -                            |
| 12642               | 12643    | -                            |
| 12643               | 12644    | -                            |
| 12644               | 12645    | -                            |
| 12645               | 12646    | -                            |
| 12646               | 12647    | -                            |
| 12647               | 12648    | -                            |
| 12648               | 12649    | -                            |
| 12649               | 12650    | -                            |
| 12650               | 12651    | -                            |
| 12651               | 12652    | -                            |
| 12652               | 12653    | -                            |
| 12653               | 12654    | -                            |
| 12654               | 12655    | -                            |

**ТЕКСТОВОЕ ОПИСАНИЕ**  
**местоположения границ населенных пунктов, территориальных зон**

| Прохождение границы |          | Описание прохождения границы |
|---------------------|----------|------------------------------|
| от точки            | до точки |                              |
| 1                   | 2        | 3                            |
| 12655               | 12656    | -                            |
| 12656               | 12657    | -                            |
| 12657               | 12658    | -                            |
| 12658               | 12659    | -                            |
| 12659               | 12660    | -                            |
| 12660               | 12661    | -                            |
| 12661               | 12662    | -                            |
| 12662               | 12663    | -                            |
| 12663               | 12630    | -                            |
| 12664               | 12665    | -                            |
| 12665               | 12666    | -                            |
| 12666               | 12667    | -                            |
| 12667               | 12668    | -                            |
| 12668               | 12669    | -                            |
| 12669               | 12670    | -                            |
| 12670               | 12671    | -                            |
| 12671               | 12672    | -                            |
| 12672               | 12673    | -                            |
| 12673               | 12674    | -                            |
| 12674               | 12675    | -                            |
| 12675               | 12676    | -                            |
| 12676               | 12677    | -                            |
| 12677               | 12678    | -                            |
| 12678               | 12679    | -                            |
| 12679               | 12680    | -                            |
| 12680               | 12681    | -                            |
| 12681               | 12682    | -                            |
| 12682               | 12683    | -                            |
| 12683               | 12684    | -                            |
| 12684               | 12664    | -                            |
| 12685               | 12686    | -                            |
| 12686               | 12687    | -                            |
| 12687               | 12688    | -                            |
| 12688               | 12689    | -                            |
| 12689               | 12690    | -                            |
| 12690               | 12691    | -                            |
| 12691               | 12692    | -                            |

**ТЕКСТОВОЕ ОПИСАНИЕ**  
**местоположения границ населенных пунктов, территориальных зон**

| Прохождение границы |          | Описание прохождения границы |
|---------------------|----------|------------------------------|
| от точки            | до точки |                              |
| 1                   | 2        |                              |
| 12692               | 12693    | -                            |
| 12693               | 12694    | -                            |
| 12694               | 12695    | -                            |
| 12695               | 12696    | -                            |
| 12696               | 12697    | -                            |
| 12697               | 12698    | -                            |
| 12698               | 12699    | -                            |
| 12699               | 12700    | -                            |
| 12700               | 12701    | -                            |
| 12701               | 12702    | -                            |
| 12702               | 12703    | -                            |
| 12703               | 12704    | -                            |
| 12704               | 12705    | -                            |
| 12705               | 12706    | -                            |
| 12706               | 12707    | -                            |
| 12707               | 12708    | -                            |
| 12708               | 12709    | -                            |
| 12709               | 12710    | -                            |
| 12710               | 12711    | -                            |
| 12711               | 12712    | -                            |
| 12712               | 12713    | -                            |
| 12713               | 12714    | -                            |
| 12714               | 12715    | -                            |
| 12715               | 12716    | -                            |
| 12716               | 12717    | -                            |
| 12717               | 12718    | -                            |
| 12718               | 12719    | -                            |
| 12719               | 12720    | -                            |
| 12720               | 12721    | -                            |
| 12721               | 12722    | -                            |
| 12722               | 12723    | -                            |
| 12723               | 12724    | -                            |
| 12724               | 12725    | -                            |
| 12725               | 12726    | -                            |
| 12726               | 12727    | -                            |
| 12727               | 12728    | -                            |
| 12728               | 12729    | -                            |

**ТЕКСТОВОЕ ОПИСАНИЕ**  
**местоположения границ населенных пунктов, территориальных зон**

| Прохождение границы |          | Описание прохождения границы |
|---------------------|----------|------------------------------|
| от точки            | до точки |                              |
| 1                   | 2        | 3                            |
| 12729               | 12730    | -                            |
| 12730               | 12731    | -                            |
| 12731               | 12732    | -                            |
| 12732               | 12733    | -                            |
| 12733               | 12734    | -                            |
| 12734               | 12735    | -                            |
| 12735               | 12685    | -                            |
| 12736               | 12737    | -                            |
| 12737               | 12738    | -                            |
| 12738               | 12739    | -                            |
| 12739               | 12740    | -                            |
| 12740               | 12741    | -                            |
| 12741               | 12742    | -                            |
| 12742               | 12743    | -                            |
| 12743               | 12744    | -                            |
| 12744               | 12745    | -                            |
| 12745               | 12746    | -                            |
| 12746               | 12747    | -                            |
| 12747               | 12748    | -                            |
| 12748               | 12749    | -                            |
| 12749               | 12750    | -                            |
| 12750               | 12751    | -                            |
| 12751               | 12752    | -                            |
| 12752               | 12753    | -                            |
| 12753               | 12754    | -                            |
| 12754               | 12755    | -                            |
| 12755               | 12756    | -                            |
| 12756               | 12757    | -                            |
| 12757               | 12758    | -                            |
| 12758               | 12759    | -                            |
| 12759               | 12760    | -                            |
| 12760               | 12761    | -                            |
| 12761               | 12762    | -                            |
| 12762               | 12763    | -                            |
| 12763               | 12764    | -                            |
| 12764               | 12765    | -                            |
| 12765               | 12736    | -                            |

**ТЕКСТОВОЕ ОПИСАНИЕ**  
**местоположения границ населенных пунктов, территориальных зон**

| Прохождение границы |          | Описание прохождения границы |
|---------------------|----------|------------------------------|
| от точки            | до точки |                              |
| 1                   | 2        | 3                            |
| 12766               | 12767    | -                            |
| 12767               | 12768    | -                            |
| 12768               | 12769    | -                            |
| 12769               | 12770    | -                            |
| 12770               | 12771    | -                            |
| 12771               | 12772    | -                            |
| 12772               | 12773    | -                            |
| 12773               | 12774    | -                            |
| 12774               | 12775    | -                            |
| 12775               | 12776    | -                            |
| 12776               | 12777    | -                            |
| 12777               | 12778    | -                            |
| 12778               | 12779    | -                            |
| 12779               | 12780    | -                            |
| 12780               | 12781    | -                            |
| 12781               | 12782    | -                            |
| 12782               | 12783    | -                            |
| 12783               | 12784    | -                            |
| 12784               | 12785    | -                            |
| 12785               | 12786    | -                            |
| 12786               | 12787    | -                            |
| 12787               | 12788    | -                            |
| 12788               | 12789    | -                            |
| 12789               | 12790    | -                            |
| 12790               | 12791    | -                            |
| 12791               | 12766    | -                            |
| 12792               | 12793    | -                            |
| 12793               | 12794    | -                            |
| 12794               | 12795    | -                            |
| 12795               | 12796    | -                            |
| 12796               | 12797    | -                            |
| 12797               | 12798    | -                            |
| 12798               | 12799    | -                            |
| 12799               | 12800    | -                            |
| 12800               | 12801    | -                            |
| 12801               | 12802    | -                            |
| 12802               | 12803    | -                            |



**ТЕКСТОВОЕ ОПИСАНИЕ**  
**местоположения границ населенных пунктов, территориальных зон**

| Прохождение границы |          | Описание прохождения границы |
|---------------------|----------|------------------------------|
| от точки            | до точки |                              |
| 1                   | 2        | 3                            |
| 12803               | 12804    | -                            |
| 12804               | 12805    | -                            |
| 12805               | 12806    | -                            |
| 12806               | 12807    | -                            |
| 12807               | 12808    | -                            |
| 12808               | 12809    | -                            |
| 12809               | 12810    | -                            |
| 12810               | 12811    | -                            |
| 12811               | 12812    | -                            |
| 12812               | 12813    | -                            |
| 12813               | 12814    | -                            |
| 12814               | 12815    | -                            |
| 12815               | 12816    | -                            |
| 12816               | 12817    | -                            |
| 12817               | 12818    | -                            |
| 12818               | 12819    | -                            |
| 12819               | 12820    | -                            |
| 12820               | 12821    | -                            |
| 12821               | 12822    | -                            |
| 12822               | 12823    | -                            |
| 12823               | 12824    | -                            |
| 12824               | 12825    | -                            |
| 12825               | 12792    | -                            |
| 12826               | 12827    | -                            |
| 12827               | 12828    | -                            |
| 12828               | 12829    | -                            |
| 12829               | 12830    | -                            |
| 12830               | 12831    | -                            |
| 12831               | 12832    | -                            |
| 12832               | 12833    | -                            |
| 12833               | 12834    | -                            |
| 12834               | 12835    | -                            |
| 12835               | 12836    | -                            |
| 12836               | 12837    | -                            |
| 12837               | 12838    | -                            |
| 12838               | 12839    | -                            |
| 12839               | 12840    | -                            |

**ТЕКСТОВОЕ ОПИСАНИЕ**  
**местоположения границ населенных пунктов, территориальных зон**

| Прохождение границы |          | Описание прохождения границы |
|---------------------|----------|------------------------------|
| от точки            | до точки |                              |
| 1                   | 2        |                              |
| 12840               | 12841    | -                            |
| 12841               | 12842    | -                            |
| 12842               | 12843    | -                            |
| 12843               | 12844    | -                            |
| 12844               | 12845    | -                            |
| 12845               | 12846    | -                            |
| 12846               | 12847    | -                            |
| 12847               | 12848    | -                            |
| 12848               | 12849    | -                            |
| 12849               | 12850    | -                            |
| 12850               | 12851    | -                            |
| 12851               | 12852    | -                            |
| 12852               | 12853    | -                            |
| 12853               | 12826    | -                            |
| 12854               | 12855    | -                            |
| 12855               | 12856    | -                            |
| 12856               | 12857    | -                            |
| 12857               | 12858    | -                            |
| 12858               | 12859    | -                            |
| 12859               | 12860    | -                            |
| 12860               | 12861    | -                            |
| 12861               | 12862    | -                            |
| 12862               | 12863    | -                            |
| 12863               | 12864    | -                            |
| 12864               | 12865    | -                            |
| 12865               | 12866    | -                            |
| 12866               | 12867    | -                            |
| 12867               | 12868    | -                            |
| 12868               | 12869    | -                            |
| 12869               | 12870    | -                            |
| 12870               | 12871    | -                            |
| 12871               | 12872    | -                            |
| 12872               | 12873    | -                            |
| 12873               | 12874    | -                            |
| 12874               | 12875    | -                            |
| 12875               | 12876    | -                            |
| 12876               | 12877    | -                            |

**ТЕКСТОВОЕ ОПИСАНИЕ**  
**местоположения границ населенных пунктов, территориальных зон**

| Прохождение границы |          | Описание прохождения границы |
|---------------------|----------|------------------------------|
| от точки            | до точки |                              |
| 1                   | 2        | 3                            |
| 12877               | 12878    | -                            |
| 12878               | 12879    | -                            |
| 12879               | 12880    | -                            |
| 12880               | 12881    | -                            |
| 12881               | 12882    | -                            |
| 12882               | 12883    | -                            |
| 12883               | 12884    | -                            |
| 12884               | 12885    | -                            |
| 12885               | 12886    | -                            |
| 12886               | 12887    | -                            |
| 12887               | 12888    | -                            |
| 12888               | 12889    | -                            |
| 12889               | 12890    | -                            |
| 12890               | 12891    | -                            |
| 12891               | 12892    | -                            |
| 12892               | 12893    | -                            |
| 12893               | 12894    | -                            |
| 12894               | 12895    | -                            |
| 12895               | 12896    | -                            |
| 12896               | 12854    | -                            |
| 12897               | 12898    | -                            |
| 12898               | 12899    | -                            |
| 12899               | 12900    | -                            |
| 12900               | 12901    | -                            |
| 12901               | 12902    | -                            |
| 12902               | 12903    | -                            |
| 12903               | 12904    | -                            |
| 12904               | 12905    | -                            |
| 12905               | 12906    | -                            |
| 12906               | 12907    | -                            |
| 12907               | 12908    | -                            |
| 12908               | 12909    | -                            |
| 12909               | 12910    | -                            |
| 12910               | 12911    | -                            |
| 12911               | 12912    | -                            |
| 12912               | 12913    | -                            |
| 12913               | 12914    | -                            |

**ТЕКСТОВОЕ ОПИСАНИЕ**  
**местоположения границ населенных пунктов, территориальных зон**

| Прохождение границы |          | Описание прохождения границы |
|---------------------|----------|------------------------------|
| от точки            | до точки |                              |
| 1                   | 2        | 3                            |
| 12914               | 12915    | -                            |
| 12915               | 12916    | -                            |
| 12916               | 12917    | -                            |
| 12917               | 12918    | -                            |
| 12918               | 12919    | -                            |
| 12919               | 12920    | -                            |
| 12920               | 12921    | -                            |
| 12921               | 12922    | -                            |
| 12922               | 12923    | -                            |
| 12923               | 12924    | -                            |
| 12924               | 12897    | -                            |
| 12925               | 12926    | -                            |
| 12926               | 12927    | -                            |
| 12927               | 12928    | -                            |
| 12928               | 12929    | -                            |
| 12929               | 12930    | -                            |
| 12930               | 12931    | -                            |
| 12931               | 12932    | -                            |
| 12932               | 12933    | -                            |
| 12933               | 12934    | -                            |
| 12934               | 12935    | -                            |
| 12935               | 12936    | -                            |
| 12936               | 12937    | -                            |
| 12937               | 12938    | -                            |
| 12938               | 12939    | -                            |
| 12939               | 12940    | -                            |
| 12940               | 12941    | -                            |
| 12941               | 12942    | -                            |
| 12942               | 12943    | -                            |
| 12943               | 12944    | -                            |
| 12944               | 12945    | -                            |
| 12945               | 12946    | -                            |
| 12946               | 12947    | -                            |
| 12947               | 12948    | -                            |
| 12948               | 12949    | -                            |
| 12949               | 12950    | -                            |
| 12950               | 12951    | -                            |

**ТЕКСТОВОЕ ОПИСАНИЕ**  
**местоположения границ населенных пунктов, территориальных зон**

| Прохождение границы |          | Описание прохождения границы |
|---------------------|----------|------------------------------|
| от точки            | до точки |                              |
| 1                   | 2        | 3                            |
| 12951               | 12952    | -                            |
| 12952               | 12953    | -                            |
| 12953               | 12954    | -                            |
| 12954               | 12955    | -                            |
| 12955               | 12956    | -                            |
| 12956               | 12957    | -                            |
| 12957               | 12958    | -                            |
| 12958               | 12959    | -                            |
| 12959               | 12960    | -                            |
| 12960               | 12961    | -                            |
| 12961               | 12962    | -                            |
| 12962               | 12963    | -                            |
| 12963               | 12964    | -                            |
| 12964               | 12965    | -                            |
| 12965               | 12966    | -                            |
| 12966               | 12967    | -                            |
| 12967               | 12968    | -                            |
| 12968               | 12969    | -                            |
| 12969               | 12970    | -                            |
| 12970               | 12971    | -                            |
| 12971               | 12972    | -                            |
| 12972               | 12973    | -                            |
| 12973               | 12925    | -                            |
| 12974               | 12975    | -                            |
| 12975               | 12976    | -                            |
| 12976               | 12977    | -                            |
| 12977               | 12978    | -                            |
| 12978               | 12979    | -                            |
| 12979               | 12980    | -                            |
| 12980               | 12981    | -                            |
| 12981               | 12982    | -                            |
| 12982               | 12983    | -                            |
| 12983               | 12984    | -                            |
| 12984               | 12985    | -                            |
| 12985               | 12986    | -                            |
| 12986               | 12987    | -                            |
| 12987               | 12988    | -                            |

**ТЕКСТОВОЕ ОПИСАНИЕ**  
**местоположения границ населенных пунктов, территориальных зон**

| Прохождение границы |          | Описание прохождения границы |
|---------------------|----------|------------------------------|
| от точки            | до точки |                              |
| 1                   | 2        |                              |
| 12988               | 12989    | -                            |
| 12989               | 12990    | -                            |
| 12990               | 12991    | -                            |
| 12991               | 12992    | -                            |
| 12992               | 12993    | -                            |
| 12993               | 12994    | -                            |
| 12994               | 12995    | -                            |
| 12995               | 12996    | -                            |
| 12996               | 12997    | -                            |
| 12997               | 12998    | -                            |
| 12998               | 12999    | -                            |
| 12999               | 13000    | -                            |
| 13000               | 13001    | -                            |
| 13001               | 13002    | -                            |
| 13002               | 13003    | -                            |
| 13003               | 13004    | -                            |
| 13004               | 13005    | -                            |
| 13005               | 13006    | -                            |
| 13006               | 13007    | -                            |
| 13007               | 13008    | -                            |
| 13008               | 13009    | -                            |
| 13009               | 12974    | -                            |
| 13010               | 13011    | -                            |
| 13011               | 13012    | -                            |
| 13012               | 13013    | -                            |
| 13013               | 13014    | -                            |
| 13014               | 13015    | -                            |
| 13015               | 13016    | -                            |
| 13016               | 13017    | -                            |
| 13017               | 13018    | -                            |
| 13018               | 13019    | -                            |
| 13019               | 13020    | -                            |
| 13020               | 13021    | -                            |
| 13021               | 13022    | -                            |
| 13022               | 13023    | -                            |
| 13023               | 13024    | -                            |
| 13024               | 13025    | -                            |

**ТЕКСТОВОЕ ОПИСАНИЕ**  
**местоположения границ населенных пунктов, территориальных зон**

| Прохождение границы |          | Описание прохождения границы |
|---------------------|----------|------------------------------|
| от точки            | до точки |                              |
| 1                   | 2        |                              |
| 13025               | 13026    | -                            |
| 13026               | 13027    | -                            |
| 13027               | 13028    | -                            |
| 13028               | 13029    | -                            |
| 13029               | 13030    | -                            |
| 13030               | 13031    | -                            |
| 13031               | 13032    | -                            |
| 13032               | 13033    | -                            |
| 13033               | 13034    | -                            |
| 13034               | 13035    | -                            |
| 13035               | 13036    | -                            |
| 13036               | 13037    | -                            |
| 13037               | 13010    | -                            |
| 13038               | 13039    | -                            |
| 13039               | 13040    | -                            |
| 13040               | 13041    | -                            |
| 13041               | 13042    | -                            |
| 13042               | 13043    | -                            |
| 13043               | 13044    | -                            |
| 13044               | 13045    | -                            |
| 13045               | 13046    | -                            |
| 13046               | 13047    | -                            |
| 13047               | 13048    | -                            |
| 13048               | 13049    | -                            |
| 13049               | 13050    | -                            |
| 13050               | 13051    | -                            |
| 13051               | 13052    | -                            |
| 13052               | 13053    | -                            |
| 13053               | 13054    | -                            |
| 13054               | 13055    | -                            |
| 13055               | 13056    | -                            |
| 13056               | 13057    | -                            |
| 13057               | 13058    | -                            |
| 13058               | 13059    | -                            |
| 13059               | 13060    | -                            |
| 13060               | 13061    | -                            |
| 13061               | 13062    | -                            |

**ТЕКСТОВОЕ ОПИСАНИЕ**  
**местоположения границ населенных пунктов, территориальных зон**

| Прохождение границы |          | Описание прохождения границы |
|---------------------|----------|------------------------------|
| от точки            | до точки |                              |
| 1                   | 2        |                              |
| 13062               | 13063    | -                            |
| 13063               | 13064    | -                            |
| 13064               | 13065    | -                            |
| 13065               | 13066    | -                            |
| 13066               | 13067    | -                            |
| 13067               | 13068    | -                            |
| 13068               | 13069    | -                            |
| 13069               | 13070    | -                            |
| 13070               | 13071    | -                            |
| 13071               | 13072    | -                            |
| 13072               | 13073    | -                            |
| 13073               | 13074    | -                            |
| 13074               | 13075    | -                            |
| 13075               | 13038    | -                            |
| 13076               | 13077    | -                            |
| 13077               | 13078    | -                            |
| 13078               | 13079    | -                            |
| 13079               | 13080    | -                            |
| 13080               | 13081    | -                            |
| 13081               | 13082    | -                            |
| 13082               | 13083    | -                            |
| 13083               | 13084    | -                            |
| 13084               | 13085    | -                            |
| 13085               | 13086    | -                            |
| 13086               | 13087    | -                            |
| 13087               | 13088    | -                            |
| 13088               | 13089    | -                            |
| 13089               | 13090    | -                            |
| 13090               | 13091    | -                            |
| 13091               | 13092    | -                            |
| 13092               | 13093    | -                            |
| 13093               | 13094    | -                            |
| 13094               | 13095    | -                            |
| 13095               | 13096    | -                            |
| 13096               | 13076    | -                            |
| 13097               | 13098    | -                            |
| 13098               | 13099    | -                            |



**ТЕКСТОВОЕ ОПИСАНИЕ**  
**местоположения границ населенных пунктов, территориальных зон**

| Прохождение границы |          | Описание прохождения границы |
|---------------------|----------|------------------------------|
| от точки            | до точки |                              |
| 1                   | 2        |                              |
| 13099               | 13100    | -                            |
| 13100               | 13101    | -                            |
| 13101               | 13102    | -                            |
| 13102               | 13103    | -                            |
| 13103               | 13104    | -                            |
| 13104               | 13105    | -                            |
| 13105               | 13106    | -                            |
| 13106               | 13107    | -                            |
| 13107               | 13108    | -                            |
| 13108               | 13109    | -                            |
| 13109               | 13110    | -                            |
| 13110               | 13111    | -                            |
| 13111               | 13112    | -                            |
| 13112               | 13113    | -                            |
| 13113               | 13114    | -                            |
| 13114               | 13115    | -                            |
| 13115               | 13116    | -                            |
| 13116               | 13117    | -                            |
| 13117               | 13097    | -                            |
| 13118               | 13119    | -                            |
| 13119               | 13120    | -                            |
| 13120               | 13121    | -                            |
| 13121               | 13122    | -                            |
| 13122               | 13123    | -                            |
| 13123               | 13124    | -                            |
| 13124               | 13125    | -                            |
| 13125               | 13126    | -                            |
| 13126               | 13127    | -                            |
| 13127               | 13128    | -                            |
| 13128               | 13129    | -                            |
| 13129               | 13130    | -                            |
| 13130               | 13131    | -                            |
| 13131               | 13132    | -                            |
| 13132               | 13133    | -                            |
| 13133               | 13134    | -                            |
| 13134               | 13135    | -                            |
| 13135               | 13136    | -                            |

**ТЕКСТОВОЕ ОПИСАНИЕ**  
**местоположения границ населенных пунктов, территориальных зон**

| Прохождение границы |          | Описание прохождения границы |
|---------------------|----------|------------------------------|
| от точки            | до точки |                              |
| 1                   | 2        |                              |
| 13136               | 13137    | -                            |
| 13137               | 13138    | -                            |
| 13138               | 13139    | -                            |
| 13139               | 13140    | -                            |
| 13140               | 13141    | -                            |
| 13141               | 13142    | -                            |
| 13142               | 13143    | -                            |
| 13143               | 13144    | -                            |
| 13144               | 13145    | -                            |
| 13145               | 13146    | -                            |
| 13146               | 13147    | -                            |
| 13147               | 13118    | -                            |
| 13148               | 13149    | -                            |
| 13149               | 13150    | -                            |
| 13150               | 13151    | -                            |
| 13151               | 13152    | -                            |
| 13152               | 13153    | -                            |
| 13153               | 13154    | -                            |
| 13154               | 13155    | -                            |
| 13155               | 13156    | -                            |
| 13156               | 13157    | -                            |
| 13157               | 13158    | -                            |
| 13158               | 13159    | -                            |
| 13159               | 13160    | -                            |
| 13160               | 13161    | -                            |
| 13161               | 13162    | -                            |
| 13162               | 13163    | -                            |
| 13163               | 13164    | -                            |
| 13164               | 13165    | -                            |
| 13165               | 13166    | -                            |
| 13166               | 13167    | -                            |
| 13167               | 13168    | -                            |
| 13168               | 13169    | -                            |
| 13169               | 13170    | -                            |
| 13170               | 13171    | -                            |
| 13171               | 13172    | -                            |
| 13172               | 13173    | -                            |

**ТЕКСТОВОЕ ОПИСАНИЕ**  
**местоположения границ населенных пунктов, территориальных зон**

| Прохождение границы |          | Описание прохождения границы |
|---------------------|----------|------------------------------|
| от точки            | до точки |                              |
| 1                   | 2        |                              |
| 13173               | 13174    | -                            |
| 13174               | 13175    | -                            |
| 13175               | 13176    | -                            |
| 13176               | 13177    | -                            |
| 13177               | 13178    | -                            |
| 13178               | 13179    | -                            |
| 13179               | 13180    | -                            |
| 13180               | 13181    | -                            |
| 13181               | 13182    | -                            |
| 13182               | 13183    | -                            |
| 13183               | 13184    | -                            |
| 13184               | 13185    | -                            |
| 13185               | 13186    | -                            |
| 13186               | 13187    | -                            |
| 13187               | 13188    | -                            |
| 13188               | 13189    | -                            |
| 13189               | 13190    | -                            |
| 13190               | 13191    | -                            |
| 13191               | 13192    | -                            |
| 13192               | 13193    | -                            |
| 13193               | 13148    | -                            |
| 13194               | 13195    | -                            |
| 13195               | 13196    | -                            |
| 13196               | 13197    | -                            |
| 13197               | 13198    | -                            |
| 13198               | 13199    | -                            |
| 13199               | 13200    | -                            |
| 13200               | 13201    | -                            |
| 13201               | 13202    | -                            |
| 13202               | 13203    | -                            |
| 13203               | 13204    | -                            |
| 13204               | 13205    | -                            |
| 13205               | 13206    | -                            |
| 13206               | 13207    | -                            |
| 13207               | 13208    | -                            |
| 13208               | 13209    | -                            |
| 13209               | 13210    | -                            |

**ТЕКСТОВОЕ ОПИСАНИЕ**  
**местоположения границ населенных пунктов, территориальных зон**

| Прохождение границы |          | Описание прохождения границы |
|---------------------|----------|------------------------------|
| от точки            | до точки |                              |
| 1                   | 2        |                              |
| 13210               | 13211    | -                            |
| 13211               | 13212    | -                            |
| 13212               | 13213    | -                            |
| 13213               | 13214    | -                            |
| 13214               | 13215    | -                            |
| 13215               | 13216    | -                            |
| 13216               | 13217    | -                            |
| 13217               | 13218    | -                            |
| 13218               | 13219    | -                            |
| 13219               | 13220    | -                            |
| 13220               | 13221    | -                            |
| 13221               | 13222    | -                            |
| 13222               | 13223    | -                            |
| 13223               | 13224    | -                            |
| 13224               | 13225    | -                            |
| 13225               | 13226    | -                            |
| 13226               | 13227    | -                            |
| 13227               | 13228    | -                            |
| 13228               | 13229    | -                            |
| 13229               | 13230    | -                            |
| 13230               | 13194    | -                            |
| 13231               | 13232    | -                            |
| 13232               | 13233    | -                            |
| 13233               | 13234    | -                            |
| 13234               | 13235    | -                            |
| 13235               | 13236    | -                            |
| 13236               | 13237    | -                            |
| 13237               | 13238    | -                            |
| 13238               | 13239    | -                            |
| 13239               | 13240    | -                            |
| 13240               | 13241    | -                            |
| 13241               | 13242    | -                            |
| 13242               | 13243    | -                            |
| 13243               | 13244    | -                            |
| 13244               | 13245    | -                            |
| 13245               | 13246    | -                            |
| 13246               | 13247    | -                            |

**ТЕКСТОВОЕ ОПИСАНИЕ**  
**местоположения границ населенных пунктов, территориальных зон**

| Прохождение границы |          | Описание прохождения границы |
|---------------------|----------|------------------------------|
| от точки            | до точки |                              |
| 1                   | 2        |                              |
| 13247               | 13248    | -                            |
| 13248               | 13249    | -                            |
| 13249               | 13250    | -                            |
| 13250               | 13251    | -                            |
| 13251               | 13252    | -                            |
| 13252               | 13253    | -                            |
| 13253               | 13254    | -                            |
| 13254               | 13255    | -                            |
| 13255               | 13256    | -                            |
| 13256               | 13257    | -                            |
| 13257               | 13258    | -                            |
| 13258               | 13259    | -                            |
| 13259               | 13260    | -                            |
| 13260               | 13261    | -                            |
| 13261               | 13262    | -                            |
| 13262               | 13263    | -                            |
| 13263               | 13231    | -                            |
| 13264               | 13265    | -                            |
| 13265               | 13266    | -                            |
| 13266               | 13267    | -                            |
| 13267               | 13268    | -                            |
| 13268               | 13269    | -                            |
| 13269               | 13270    | -                            |
| 13270               | 13271    | -                            |
| 13271               | 13272    | -                            |
| 13272               | 13273    | -                            |
| 13273               | 13274    | -                            |
| 13274               | 13275    | -                            |
| 13275               | 13276    | -                            |
| 13276               | 13277    | -                            |
| 13277               | 13278    | -                            |
| 13278               | 13279    | -                            |
| 13279               | 13280    | -                            |
| 13280               | 13281    | -                            |
| 13281               | 13282    | -                            |
| 13282               | 13283    | -                            |
| 13283               | 13284    | -                            |

**ТЕКСТОВОЕ ОПИСАНИЕ**  
**местоположения границ населенных пунктов, территориальных зон**

| Прохождение границы |          | Описание прохождения границы |
|---------------------|----------|------------------------------|
| от точки            | до точки |                              |
| 1                   | 2        |                              |
| 13284               | 13285    | -                            |
| 13285               | 13286    | -                            |
| 13286               | 13287    | -                            |
| 13287               | 13288    | -                            |
| 13288               | 13289    | -                            |
| 13289               | 13290    | -                            |
| 13290               | 13291    | -                            |
| 13291               | 13292    | -                            |
| 13292               | 13293    | -                            |
| 13293               | 13294    | -                            |
| 13294               | 13295    | -                            |
| 13295               | 13296    | -                            |
| 13296               | 13297    | -                            |
| 13297               | 13298    | -                            |
| 13298               | 13299    | -                            |
| 13299               | 13300    | -                            |
| 13300               | 13301    | -                            |
| 13301               | 13302    | -                            |
| 13302               | 13303    | -                            |
| 13303               | 13304    | -                            |
| 13304               | 13305    | -                            |
| 13305               | 13306    | -                            |
| 13306               | 13307    | -                            |
| 13307               | 13308    | -                            |
| 13308               | 13264    | -                            |
| 13309               | 13310    | -                            |
| 13310               | 13311    | -                            |
| 13311               | 13312    | -                            |
| 13312               | 13313    | -                            |
| 13313               | 13314    | -                            |
| 13314               | 13315    | -                            |
| 13315               | 13316    | -                            |
| 13316               | 13317    | -                            |
| 13317               | 13318    | -                            |
| 13318               | 13319    | -                            |
| 13319               | 13320    | -                            |
| 13320               | 13321    | -                            |

**ТЕКСТОВОЕ ОПИСАНИЕ**  
**местоположения границ населенных пунктов, территориальных зон**

| Прохождение границы |          | Описание прохождения границы |
|---------------------|----------|------------------------------|
| от точки            | до точки |                              |
| 1                   | 2        | 3                            |
| 13321               | 13322    | -                            |
| 13322               | 13323    | -                            |
| 13323               | 13324    | -                            |
| 13324               | 13325    | -                            |
| 13325               | 13326    | -                            |
| 13326               | 13327    | -                            |
| 13327               | 13328    | -                            |
| 13328               | 13329    | -                            |
| 13329               | 13330    | -                            |
| 13330               | 13331    | -                            |
| 13331               | 13332    | -                            |
| 13332               | 13333    | -                            |
| 13333               | 13334    | -                            |
| 13334               | 13335    | -                            |
| 13335               | 13336    | -                            |
| 13336               | 13337    | -                            |
| 13337               | 13338    | -                            |
| 13338               | 13339    | -                            |
| 13339               | 13340    | -                            |
| 13340               | 13341    | -                            |
| 13341               | 13342    | -                            |
| 13342               | 13343    | -                            |
| 13343               | 13344    | -                            |
| 13344               | 13345    | -                            |
| 13345               | 13346    | -                            |
| 13346               | 13347    | -                            |
| 13347               | 13348    | -                            |
| 13348               | 13349    | -                            |
| 13349               | 13350    | -                            |
| 13350               | 13351    | -                            |
| 13351               | 13352    | -                            |
| 13352               | 13353    | -                            |
| 13353               | 13354    | -                            |
| 13354               | 13355    | -                            |
| 13355               | 13356    | -                            |
| 13356               | 13357    | -                            |
| 13357               | 13358    | -                            |

**ТЕКСТОВОЕ ОПИСАНИЕ**  
**местоположения границ населенных пунктов, территориальных зон**

| Прохождение границы |          | Описание прохождения границы |
|---------------------|----------|------------------------------|
| от точки            | до точки |                              |
| 1                   | 2        | 3                            |
| 13358               | 13359    | -                            |
| 13359               | 13360    | -                            |
| 13360               | 13309    | -                            |
| 13361               | 13362    | -                            |
| 13362               | 13363    | -                            |
| 13363               | 13364    | -                            |
| 13364               | 13365    | -                            |
| 13365               | 13366    | -                            |
| 13366               | 13367    | -                            |
| 13367               | 13368    | -                            |
| 13368               | 13369    | -                            |
| 13369               | 13370    | -                            |
| 13370               | 13371    | -                            |
| 13371               | 13372    | -                            |
| 13372               | 13373    | -                            |
| 13373               | 13361    | -                            |
| 13374               | 13375    | -                            |
| 13375               | 13376    | -                            |
| 13376               | 13377    | -                            |
| 13377               | 13378    | -                            |
| 13378               | 13379    | -                            |
| 13379               | 13380    | -                            |
| 13380               | 13381    | -                            |
| 13381               | 13382    | -                            |
| 13382               | 13383    | -                            |
| 13383               | 13384    | -                            |
| 13384               | 13385    | -                            |
| 13385               | 13386    | -                            |
| 13386               | 13387    | -                            |
| 13387               | 13388    | -                            |
| 13388               | 13389    | -                            |
| 13389               | 13390    | -                            |
| 13390               | 13374    | -                            |
| 13391               | 13392    | -                            |
| 13392               | 13393    | -                            |
| 13393               | 13394    | -                            |
| 13394               | 13395    | -                            |



**ТЕКСТОВОЕ ОПИСАНИЕ**  
**местоположения границ населенных пунктов, территориальных зон**

| Прохождение границы |          | Описание прохождения границы |
|---------------------|----------|------------------------------|
| от точки            | до точки |                              |
| 1                   | 2        |                              |
| 13395               | 13396    | -                            |
| 13396               | 13397    | -                            |
| 13397               | 13398    | -                            |
| 13398               | 13399    | -                            |
| 13399               | 13400    | -                            |
| 13400               | 13401    | -                            |
| 13401               | 13402    | -                            |
| 13402               | 13403    | -                            |
| 13403               | 13404    | -                            |
| 13404               | 13405    | -                            |
| 13405               | 13406    | -                            |
| 13406               | 13407    | -                            |
| 13407               | 13408    | -                            |
| 13408               | 13409    | -                            |
| 13409               | 13410    | -                            |
| 13410               | 13411    | -                            |
| 13411               | 13412    | -                            |
| 13412               | 13413    | -                            |
| 13413               | 13414    | -                            |
| 13414               | 13415    | -                            |
| 13415               | 13416    | -                            |
| 13416               | 13391    | -                            |
| 13417               | 13418    | -                            |
| 13418               | 13419    | -                            |
| 13419               | 13420    | -                            |
| 13420               | 13421    | -                            |
| 13421               | 13422    | -                            |
| 13422               | 13423    | -                            |
| 13423               | 13424    | -                            |
| 13424               | 13425    | -                            |
| 13425               | 13426    | -                            |
| 13426               | 13427    | -                            |
| 13427               | 13428    | -                            |
| 13428               | 13429    | -                            |
| 13429               | 13430    | -                            |
| 13430               | 13431    | -                            |
| 13431               | 13432    | -                            |

**ТЕКСТОВОЕ ОПИСАНИЕ**  
**местоположения границ населенных пунктов, территориальных зон**

| Прохождение границы |          | Описание прохождения границы |
|---------------------|----------|------------------------------|
| от точки            | до точки |                              |
| 1                   | 2        | 3                            |
| 13432               | 13433    | -                            |
| 13433               | 13434    | -                            |
| 13434               | 13435    | -                            |
| 13435               | 13436    | -                            |
| 13436               | 13437    | -                            |
| 13437               | 13438    | -                            |
| 13438               | 13439    | -                            |
| 13439               | 13440    | -                            |
| 13440               | 13417    | -                            |
| 13441               | 13442    | -                            |
| 13442               | 13443    | -                            |
| 13443               | 13444    | -                            |
| 13444               | 13445    | -                            |
| 13445               | 13446    | -                            |
| 13446               | 13447    | -                            |
| 13447               | 13448    | -                            |
| 13448               | 13449    | -                            |
| 13449               | 13450    | -                            |
| 13450               | 13451    | -                            |
| 13451               | 13452    | -                            |
| 13452               | 13453    | -                            |
| 13453               | 13454    | -                            |
| 13454               | 13455    | -                            |
| 13455               | 13456    | -                            |
| 13456               | 13457    | -                            |
| 13457               | 13458    | -                            |
| 13458               | 13459    | -                            |
| 13459               | 13460    | -                            |
| 13460               | 13461    | -                            |
| 13461               | 13462    | -                            |
| 13462               | 13463    | -                            |
| 13463               | 13464    | -                            |
| 13464               | 13465    | -                            |
| 13465               | 13466    | -                            |
| 13466               | 13467    | -                            |
| 13467               | 13468    | -                            |
| 13468               | 13469    | -                            |

**ТЕКСТОВОЕ ОПИСАНИЕ**  
**местоположения границ населенных пунктов, территориальных зон**

| Прохождение границы |          | Описание прохождения границы |
|---------------------|----------|------------------------------|
| от точки            | до точки |                              |
| 1                   | 2        |                              |
| 13469               | 13470    | -                            |
| 13470               | 13471    | -                            |
| 13471               | 13472    | -                            |
| 13472               | 13473    | -                            |
| 13473               | 13474    | -                            |
| 13474               | 13475    | -                            |
| 13475               | 13476    | -                            |
| 13476               | 13477    | -                            |
| 13477               | 13478    | -                            |
| 13478               | 13479    | -                            |
| 13479               | 13480    | -                            |
| 13480               | 13481    | -                            |
| 13481               | 13482    | -                            |
| 13482               | 13483    | -                            |
| 13483               | 13484    | -                            |
| 13484               | 13485    | -                            |
| 13485               | 13486    | -                            |
| 13486               | 13487    | -                            |
| 13487               | 13488    | -                            |
| 13488               | 13489    | -                            |
| 13489               | 13441    | -                            |
| 13490               | 13491    | -                            |
| 13491               | 13492    | -                            |
| 13492               | 13493    | -                            |
| 13493               | 13494    | -                            |
| 13494               | 13495    | -                            |
| 13495               | 13496    | -                            |
| 13496               | 13497    | -                            |
| 13497               | 13498    | -                            |
| 13498               | 13499    | -                            |
| 13499               | 13500    | -                            |
| 13500               | 13501    | -                            |
| 13501               | 13502    | -                            |
| 13502               | 13503    | -                            |
| 13503               | 13504    | -                            |
| 13504               | 13505    | -                            |
| 13505               | 13506    | -                            |

**ТЕКСТОВОЕ ОПИСАНИЕ**  
**местоположения границ населенных пунктов, территориальных зон**

| Прохождение границы |          | Описание прохождения границы |
|---------------------|----------|------------------------------|
| от точки            | до точки |                              |
| 1                   | 2        | 3                            |
| 13506               | 13507    | -                            |
| 13507               | 13508    | -                            |
| 13508               | 13509    | -                            |
| 13509               | 13510    | -                            |
| 13510               | 13511    | -                            |
| 13511               | 13512    | -                            |
| 13512               | 13513    | -                            |
| 13513               | 13514    | -                            |
| 13514               | 13515    | -                            |
| 13515               | 13516    | -                            |
| 13516               | 13517    | -                            |
| 13517               | 13518    | -                            |
| 13518               | 13519    | -                            |
| 13519               | 13520    | -                            |
| 13520               | 13521    | -                            |
| 13521               | 13522    | -                            |
| 13522               | 13523    | -                            |
| 13523               | 13524    | -                            |
| 13524               | 13525    | -                            |
| 13525               | 13526    | -                            |
| 13526               | 13527    | -                            |
| 13527               | 13528    | -                            |
| 13528               | 13529    | -                            |
| 13529               | 13490    | -                            |
| 13530               | 13531    | -                            |
| 13531               | 13532    | -                            |
| 13532               | 13533    | -                            |
| 13533               | 13534    | -                            |
| 13534               | 13535    | -                            |
| 13535               | 13536    | -                            |
| 13536               | 13537    | -                            |
| 13537               | 13538    | -                            |
| 13538               | 13539    | -                            |
| 13539               | 13540    | -                            |
| 13540               | 13541    | -                            |
| 13541               | 13542    | -                            |
| 13542               | 13543    | -                            |

**ТЕКСТОВОЕ ОПИСАНИЕ**  
**местоположения границ населенных пунктов, территориальных зон**

| Прохождение границы |          | Описание прохождения границы |
|---------------------|----------|------------------------------|
| от точки            | до точки |                              |
| 1                   | 2        |                              |
| 13543               | 13544    | -                            |
| 13544               | 13545    | -                            |
| 13545               | 13546    | -                            |
| 13546               | 13547    | -                            |
| 13547               | 13548    | -                            |
| 13548               | 13549    | -                            |
| 13549               | 13550    | -                            |
| 13550               | 13551    | -                            |
| 13551               | 13552    | -                            |
| 13552               | 13553    | -                            |
| 13553               | 13554    | -                            |
| 13554               | 13555    | -                            |
| 13555               | 13556    | -                            |
| 13556               | 13557    | -                            |
| 13557               | 13558    | -                            |
| 13558               | 13559    | -                            |
| 13559               | 13560    | -                            |
| 13560               | 13561    | -                            |
| 13561               | 13562    | -                            |
| 13562               | 13563    | -                            |
| 13563               | 13564    | -                            |
| 13564               | 13565    | -                            |
| 13565               | 13530    | -                            |
| 13566               | 13567    | -                            |
| 13567               | 13568    | -                            |
| 13568               | 13569    | -                            |
| 13569               | 13570    | -                            |
| 13570               | 13571    | -                            |
| 13571               | 13572    | -                            |
| 13572               | 13573    | -                            |
| 13573               | 13574    | -                            |
| 13574               | 13575    | -                            |
| 13575               | 13576    | -                            |
| 13576               | 13577    | -                            |
| 13577               | 13578    | -                            |
| 13578               | 13579    | -                            |
| 13579               | 13580    | -                            |

**ТЕКСТОВОЕ ОПИСАНИЕ**  
**местоположения границ населенных пунктов, территориальных зон**

| Прохождение границы |          | Описание прохождения границы |
|---------------------|----------|------------------------------|
| от точки            | до точки |                              |
| 1                   | 2        |                              |
| 13580               | 13581    | -                            |
| 13581               | 13566    | -                            |
| 13582               | 13583    | -                            |
| 13583               | 13584    | -                            |
| 13584               | 13585    | -                            |
| 13585               | 13586    | -                            |
| 13586               | 13587    | -                            |
| 13587               | 13588    | -                            |
| 13588               | 13589    | -                            |
| 13589               | 13590    | -                            |
| 13590               | 13591    | -                            |
| 13591               | 13592    | -                            |
| 13592               | 13582    | -                            |
| 13593               | 13594    | -                            |
| 13594               | 13595    | -                            |
| 13595               | 13596    | -                            |
| 13596               | 13597    | -                            |
| 13597               | 13598    | -                            |
| 13598               | 13599    | -                            |
| 13599               | 13600    | -                            |
| 13600               | 13601    | -                            |
| 13601               | 13602    | -                            |
| 13602               | 13603    | -                            |
| 13603               | 13604    | -                            |
| 13604               | 13605    | -                            |
| 13605               | 13606    | -                            |
| 13606               | 13607    | -                            |
| 13607               | 13608    | -                            |
| 13608               | 13609    | -                            |
| 13609               | 13610    | -                            |
| 13610               | 13611    | -                            |
| 13611               | 13612    | -                            |
| 13612               | 13613    | -                            |
| 13613               | 13614    | -                            |
| 13614               | 13615    | -                            |
| 13615               | 13616    | -                            |
| 13616               | 13617    | -                            |

**ТЕКСТОВОЕ ОПИСАНИЕ**  
**местоположения границ населенных пунктов, территориальных зон**

| Прохождение границы |          | Описание прохождения границы |
|---------------------|----------|------------------------------|
| от точки            | до точки |                              |
| 1                   | 2        | 3                            |
| 13617               | 13618    | -                            |
| 13618               | 13619    | -                            |
| 13619               | 13620    | -                            |
| 13620               | 13621    | -                            |
| 13621               | 13622    | -                            |
| 13622               | 13593    | -                            |
| 13623               | 13624    | -                            |
| 13624               | 13625    | -                            |
| 13625               | 13626    | -                            |
| 13626               | 13627    | -                            |
| 13627               | 13628    | -                            |
| 13628               | 13629    | -                            |
| 13629               | 13630    | -                            |
| 13630               | 13631    | -                            |
| 13631               | 13632    | -                            |
| 13632               | 13633    | -                            |
| 13633               | 13634    | -                            |
| 13634               | 13635    | -                            |
| 13635               | 13636    | -                            |
| 13636               | 13637    | -                            |
| 13637               | 13638    | -                            |
| 13638               | 13639    | -                            |
| 13639               | 13623    | -                            |
| 13640               | 13641    | -                            |
| 13641               | 13642    | -                            |
| 13642               | 13643    | -                            |
| 13643               | 13644    | -                            |
| 13644               | 13645    | -                            |
| 13645               | 13646    | -                            |
| 13646               | 13647    | -                            |
| 13647               | 13648    | -                            |
| 13648               | 13649    | -                            |
| 13649               | 13650    | -                            |
| 13650               | 13651    | -                            |
| 13651               | 13652    | -                            |
| 13652               | 13653    | -                            |
| 13653               | 13654    | -                            |

**ТЕКСТОВОЕ ОПИСАНИЕ**  
**местоположения границ населенных пунктов, территориальных зон**

| Прохождение границы |          | Описание прохождения границы |
|---------------------|----------|------------------------------|
| от точки            | до точки |                              |
| 1                   | 2        | 3                            |
| 13654               | 13655    | -                            |
| 13655               | 13656    | -                            |
| 13656               | 13657    | -                            |
| 13657               | 13658    | -                            |
| 13658               | 13659    | -                            |
| 13659               | 13660    | -                            |
| 13660               | 13661    | -                            |
| 13661               | 13662    | -                            |
| 13662               | 13640    | -                            |
| 13663               | 13664    | -                            |
| 13664               | 13665    | -                            |
| 13665               | 13666    | -                            |
| 13666               | 13667    | -                            |
| 13667               | 13668    | -                            |
| 13668               | 13669    | -                            |
| 13669               | 13670    | -                            |
| 13670               | 13671    | -                            |
| 13671               | 13672    | -                            |
| 13672               | 13673    | -                            |
| 13673               | 13674    | -                            |
| 13674               | 13675    | -                            |
| 13675               | 13676    | -                            |
| 13676               | 13677    | -                            |
| 13677               | 13678    | -                            |
| 13678               | 13679    | -                            |
| 13679               | 13680    | -                            |
| 13680               | 13681    | -                            |
| 13681               | 13682    | -                            |
| 13682               | 13683    | -                            |
| 13683               | 13684    | -                            |
| 13684               | 13685    | -                            |
| 13685               | 13686    | -                            |
| 13686               | 13687    | -                            |
| 13687               | 13688    | -                            |
| 13688               | 13663    | -                            |
| 13689               | 13690    | -                            |
| 13690               | 13691    | -                            |



**ТЕКСТОВОЕ ОПИСАНИЕ**  
**местоположения границ населенных пунктов, территориальных зон**

| Прохождение границы |          | Описание прохождения границы |
|---------------------|----------|------------------------------|
| от точки            | до точки |                              |
| 1                   | 2        | 3                            |
| 13691               | 13692    | -                            |
| 13692               | 13693    | -                            |
| 13693               | 13694    | -                            |
| 13694               | 13695    | -                            |
| 13695               | 13696    | -                            |
| 13696               | 13697    | -                            |
| 13697               | 13698    | -                            |
| 13698               | 13699    | -                            |
| 13699               | 13700    | -                            |
| 13700               | 13701    | -                            |
| 13701               | 13702    | -                            |
| 13702               | 13703    | -                            |
| 13703               | 13704    | -                            |
| 13704               | 13705    | -                            |
| 13705               | 13706    | -                            |
| 13706               | 13707    | -                            |
| 13707               | 13708    | -                            |
| 13708               | 13709    | -                            |
| 13709               | 13710    | -                            |
| 13710               | 13711    | -                            |
| 13711               | 13712    | -                            |
| 13712               | 13713    | -                            |
| 13713               | 13714    | -                            |
| 13714               | 13715    | -                            |
| 13715               | 13716    | -                            |
| 13716               | 13717    | -                            |
| 13717               | 13718    | -                            |
| 13718               | 13719    | -                            |
| 13719               | 13720    | -                            |
| 13720               | 13721    | -                            |
| 13721               | 13722    | -                            |
| 13722               | 13723    | -                            |
| 13723               | 13724    | -                            |
| 13724               | 13725    | -                            |
| 13725               | 13726    | -                            |
| 13726               | 13727    | -                            |
| 13727               | 13728    | -                            |

**ТЕКСТОВОЕ ОПИСАНИЕ**  
**местоположения границ населенных пунктов, территориальных зон**

| Прохождение границы |          | Описание прохождения границы |
|---------------------|----------|------------------------------|
| от точки            | до точки |                              |
| 1                   | 2        |                              |
| 13728               | 13689    | -                            |
| 13729               | 13730    | -                            |
| 13730               | 13731    | -                            |
| 13731               | 13732    | -                            |
| 13732               | 13733    | -                            |
| 13733               | 13734    | -                            |
| 13734               | 13735    | -                            |
| 13735               | 13736    | -                            |
| 13736               | 13737    | -                            |
| 13737               | 13738    | -                            |
| 13738               | 13739    | -                            |
| 13739               | 13740    | -                            |
| 13740               | 13741    | -                            |
| 13741               | 13742    | -                            |
| 13742               | 13743    | -                            |
| 13743               | 13744    | -                            |
| 13744               | 13745    | -                            |
| 13745               | 13746    | -                            |
| 13746               | 13747    | -                            |
| 13747               | 13748    | -                            |
| 13748               | 13729    | -                            |
| 13749               | 13750    | -                            |
| 13750               | 13751    | -                            |
| 13751               | 13752    | -                            |
| 13752               | 13753    | -                            |
| 13753               | 13754    | -                            |
| 13754               | 13755    | -                            |
| 13755               | 13756    | -                            |
| 13756               | 13757    | -                            |
| 13757               | 13758    | -                            |
| 13758               | 13759    | -                            |
| 13759               | 13760    | -                            |
| 13760               | 13761    | -                            |
| 13761               | 13762    | -                            |
| 13762               | 13763    | -                            |
| 13763               | 13764    | -                            |
| 13764               | 13765    | -                            |

**ТЕКСТОВОЕ ОПИСАНИЕ**  
**местоположения границ населенных пунктов, территориальных зон**

| Прохождение границы |          | Описание прохождения границы |
|---------------------|----------|------------------------------|
| от точки            | до точки |                              |
| 1                   | 2        | 3                            |
| 13765               | 13766    | -                            |
| 13766               | 13767    | -                            |
| 13767               | 13768    | -                            |
| 13768               | 13769    | -                            |
| 13769               | 13770    | -                            |
| 13770               | 13771    | -                            |
| 13771               | 13772    | -                            |
| 13772               | 13773    | -                            |
| 13773               | 13774    | -                            |
| 13774               | 13775    | -                            |
| 13775               | 13749    | -                            |
| 13776               | 13777    | -                            |
| 13777               | 13778    | -                            |
| 13778               | 13779    | -                            |
| 13779               | 13780    | -                            |
| 13780               | 13781    | -                            |
| 13781               | 13782    | -                            |
| 13782               | 13783    | -                            |
| 13783               | 13784    | -                            |
| 13784               | 13785    | -                            |
| 13785               | 13786    | -                            |
| 13786               | 13787    | -                            |
| 13787               | 13788    | -                            |
| 13788               | 13789    | -                            |
| 13789               | 13790    | -                            |
| 13790               | 13791    | -                            |
| 13791               | 13776    | -                            |
| 13792               | 13793    | -                            |
| 13793               | 13794    | -                            |
| 13794               | 13795    | -                            |
| 13795               | 13796    | -                            |
| 13796               | 13797    | -                            |
| 13797               | 13798    | -                            |
| 13798               | 13799    | -                            |
| 13799               | 13800    | -                            |
| 13800               | 13801    | -                            |
| 13801               | 13802    | -                            |

**ТЕКСТОВОЕ ОПИСАНИЕ**  
**местоположения границ населенных пунктов, территориальных зон**

| Прохождение границы |          | Описание прохождения границы |
|---------------------|----------|------------------------------|
| от точки            | до точки |                              |
| 1                   | 2        | 3                            |
| 13802               | 13803    | -                            |
| 13803               | 13804    | -                            |
| 13804               | 13805    | -                            |
| 13805               | 13806    | -                            |
| 13806               | 13807    | -                            |
| 13807               | 13808    | -                            |
| 13808               | 13809    | -                            |
| 13809               | 13810    | -                            |
| 13810               | 13811    | -                            |
| 13811               | 13812    | -                            |
| 13812               | 13813    | -                            |
| 13813               | 13814    | -                            |
| 13814               | 13815    | -                            |
| 13815               | 13792    | -                            |
| 13816               | 13817    | -                            |
| 13817               | 13818    | -                            |
| 13818               | 13819    | -                            |
| 13819               | 13820    | -                            |
| 13820               | 13821    | -                            |
| 13821               | 13822    | -                            |
| 13822               | 13823    | -                            |
| 13823               | 13824    | -                            |
| 13824               | 13825    | -                            |
| 13825               | 13826    | -                            |
| 13826               | 13827    | -                            |
| 13827               | 13828    | -                            |
| 13828               | 13829    | -                            |
| 13829               | 13830    | -                            |
| 13830               | 13831    | -                            |
| 13831               | 13832    | -                            |
| 13832               | 13833    | -                            |
| 13833               | 13834    | -                            |
| 13834               | 13835    | -                            |
| 13835               | 13836    | -                            |
| 13836               | 13837    | -                            |
| 13837               | 13838    | -                            |
| 13838               | 13839    | -                            |

**ТЕКСТОВОЕ ОПИСАНИЕ**  
**местоположения границ населенных пунктов, территориальных зон**

| Прохождение границы |          | Описание прохождения границы |
|---------------------|----------|------------------------------|
| от точки            | до точки |                              |
| 1                   | 2        |                              |
| 13839               | 13840    | -                            |
| 13840               | 13841    | -                            |
| 13841               | 13842    | -                            |
| 13842               | 13843    | -                            |
| 13843               | 13844    | -                            |
| 13844               | 13845    | -                            |
| 13845               | 13846    | -                            |
| 13846               | 13847    | -                            |
| 13847               | 13848    | -                            |
| 13848               | 13849    | -                            |
| 13849               | 13850    | -                            |
| 13850               | 13851    | -                            |
| 13851               | 13852    | -                            |
| 13852               | 13853    | -                            |
| 13853               | 13854    | -                            |
| 13854               | 13816    | -                            |
| 13855               | 13856    | -                            |
| 13856               | 13857    | -                            |
| 13857               | 13858    | -                            |
| 13858               | 13859    | -                            |
| 13859               | 13860    | -                            |
| 13860               | 13861    | -                            |
| 13861               | 13862    | -                            |
| 13862               | 13863    | -                            |
| 13863               | 13864    | -                            |
| 13864               | 13865    | -                            |
| 13865               | 13866    | -                            |
| 13866               | 13867    | -                            |
| 13867               | 13868    | -                            |
| 13868               | 13869    | -                            |
| 13869               | 13870    | -                            |
| 13870               | 13871    | -                            |
| 13871               | 13872    | -                            |
| 13872               | 13873    | -                            |
| 13873               | 13874    | -                            |
| 13874               | 13875    | -                            |
| 13875               | 13876    | -                            |

**ТЕКСТОВОЕ ОПИСАНИЕ**  
**местоположения границ населенных пунктов, территориальных зон**

| Прохождение границы |          | Описание прохождения границы |
|---------------------|----------|------------------------------|
| от точки            | до точки |                              |
| 1                   | 2        |                              |
| 13876               | 13877    | -                            |
| 13877               | 13878    | -                            |
| 13878               | 13855    | -                            |
| 13879               | 13880    | -                            |
| 13880               | 13881    | -                            |
| 13881               | 13882    | -                            |
| 13882               | 13883    | -                            |
| 13883               | 13884    | -                            |
| 13884               | 13885    | -                            |
| 13885               | 13886    | -                            |
| 13886               | 13887    | -                            |
| 13887               | 13888    | -                            |
| 13888               | 13889    | -                            |
| 13889               | 13890    | -                            |
| 13890               | 13891    | -                            |
| 13891               | 13892    | -                            |
| 13892               | 13893    | -                            |
| 13893               | 13894    | -                            |
| 13894               | 13895    | -                            |
| 13895               | 13896    | -                            |
| 13896               | 13897    | -                            |
| 13897               | 13898    | -                            |
| 13898               | 13899    | -                            |
| 13899               | 13900    | -                            |
| 13900               | 13901    | -                            |
| 13901               | 13902    | -                            |
| 13902               | 13903    | -                            |
| 13903               | 13904    | -                            |
| 13904               | 13905    | -                            |
| 13905               | 13879    | -                            |
| 13906               | 13907    | -                            |
| 13907               | 13908    | -                            |
| 13908               | 13909    | -                            |
| 13909               | 13910    | -                            |
| 13910               | 13911    | -                            |
| 13911               | 13912    | -                            |
| 13912               | 13913    | -                            |

**ТЕКСТОВОЕ ОПИСАНИЕ**  
**местоположения границ населенных пунктов, территориальных зон**

| Прохождение границы |          | Описание прохождения границы |
|---------------------|----------|------------------------------|
| от точки            | до точки |                              |
| 1                   | 2        |                              |
| 13913               | 13914    | -                            |
| 13914               | 13915    | -                            |
| 13915               | 13916    | -                            |
| 13916               | 13917    | -                            |
| 13917               | 13918    | -                            |
| 13918               | 13919    | -                            |
| 13919               | 13920    | -                            |
| 13920               | 13921    | -                            |
| 13921               | 13922    | -                            |
| 13922               | 13923    | -                            |
| 13923               | 13924    | -                            |
| 13924               | 13925    | -                            |
| 13925               | 13926    | -                            |
| 13926               | 13927    | -                            |
| 13927               | 13928    | -                            |
| 13928               | 13929    | -                            |
| 13929               | 13930    | -                            |
| 13930               | 13931    | -                            |
| 13931               | 13932    | -                            |
| 13932               | 13933    | -                            |
| 13933               | 13934    | -                            |
| 13934               | 13935    | -                            |
| 13935               | 13906    | -                            |
| 13936               | 13937    | -                            |
| 13937               | 13938    | -                            |
| 13938               | 13939    | -                            |
| 13939               | 13940    | -                            |
| 13940               | 13941    | -                            |
| 13941               | 13942    | -                            |
| 13942               | 13943    | -                            |
| 13943               | 13944    | -                            |
| 13944               | 13945    | -                            |
| 13945               | 13946    | -                            |
| 13946               | 13947    | -                            |
| 13947               | 13948    | -                            |
| 13948               | 13949    | -                            |
| 13949               | 13950    | -                            |

**ТЕКСТОВОЕ ОПИСАНИЕ**  
**местоположения границ населенных пунктов, территориальных зон**

| Прохождение границы |          | Описание прохождения границы |
|---------------------|----------|------------------------------|
| от точки            | до точки |                              |
| 1                   | 2        | 3                            |
| 13950               | 13936    | -                            |
| 13951               | 13952    | -                            |
| 13952               | 13953    | -                            |
| 13953               | 13954    | -                            |
| 13954               | 13955    | -                            |
| 13955               | 13956    | -                            |
| 13956               | 13957    | -                            |
| 13957               | 13958    | -                            |
| 13958               | 13959    | -                            |
| 13959               | 13960    | -                            |
| 13960               | 13961    | -                            |
| 13961               | 13962    | -                            |
| 13962               | 13963    | -                            |
| 13963               | 13964    | -                            |
| 13964               | 13965    | -                            |
| 13965               | 13966    | -                            |
| 13966               | 13967    | -                            |
| 13967               | 13968    | -                            |
| 13968               | 13969    | -                            |
| 13969               | 13970    | -                            |
| 13970               | 13971    | -                            |
| 13971               | 13972    | -                            |
| 13972               | 13973    | -                            |
| 13973               | 13974    | -                            |
| 13974               | 13975    | -                            |
| 13975               | 13976    | -                            |
| 13976               | 13977    | -                            |
| 13977               | 13978    | -                            |
| 13978               | 13979    | -                            |
| 13979               | 13980    | -                            |
| 13980               | 13981    | -                            |
| 13981               | 13951    | -                            |
| 13982               | 13983    | -                            |
| 13983               | 13984    | -                            |
| 13984               | 13985    | -                            |
| 13985               | 13986    | -                            |
| 13986               | 13987    | -                            |



**ТЕКСТОВОЕ ОПИСАНИЕ**  
**местоположения границ населенных пунктов, территориальных зон**

| Прохождение границы |          | Описание прохождения границы |
|---------------------|----------|------------------------------|
| от точки            | до точки |                              |
| 1                   | 2        |                              |
| 13987               | 13988    | -                            |
| 13988               | 13989    | -                            |
| 13989               | 13990    | -                            |
| 13990               | 13991    | -                            |
| 13991               | 13982    | -                            |
| 13992               | 13993    | -                            |
| 13993               | 13994    | -                            |
| 13994               | 13995    | -                            |
| 13995               | 13996    | -                            |
| 13996               | 13997    | -                            |
| 13997               | 13998    | -                            |
| 13998               | 13999    | -                            |
| 13999               | 14000    | -                            |
| 14000               | 14001    | -                            |
| 14001               | 14002    | -                            |
| 14002               | 14003    | -                            |
| 14003               | 14004    | -                            |
| 14004               | 14005    | -                            |
| 14005               | 14006    | -                            |
| 14006               | 14007    | -                            |
| 14007               | 14008    | -                            |
| 14008               | 14009    | -                            |
| 14009               | 14010    | -                            |
| 14010               | 14011    | -                            |
| 14011               | 14012    | -                            |
| 14012               | 14013    | -                            |
| 14013               | 14014    | -                            |
| 14014               | 14015    | -                            |
| 14015               | 14016    | -                            |
| 14016               | 14017    | -                            |
| 14017               | 14018    | -                            |
| 14018               | 14019    | -                            |
| 14019               | 14020    | -                            |
| 14020               | 13992    | -                            |
| 14021               | 14022    | -                            |
| 14022               | 14023    | -                            |
| 14023               | 14024    | -                            |

**ТЕКСТОВОЕ ОПИСАНИЕ**  
**местоположения границ населенных пунктов, территориальных зон**

| Прохождение границы |          | Описание прохождения границы |
|---------------------|----------|------------------------------|
| от точки            | до точки |                              |
| 1                   | 2        |                              |
| 14024               | 14025    | -                            |
| 14025               | 14026    | -                            |
| 14026               | 14027    | -                            |
| 14027               | 14028    | -                            |
| 14028               | 14029    | -                            |
| 14029               | 14030    | -                            |
| 14030               | 14031    | -                            |
| 14031               | 14032    | -                            |
| 14032               | 14021    | -                            |
| 14033               | 14034    | -                            |
| 14034               | 14035    | -                            |
| 14035               | 14036    | -                            |
| 14036               | 14037    | -                            |
| 14037               | 14038    | -                            |
| 14038               | 14039    | -                            |
| 14039               | 14040    | -                            |
| 14040               | 14041    | -                            |
| 14041               | 14042    | -                            |
| 14042               | 14043    | -                            |
| 14043               | 14044    | -                            |
| 14044               | 14045    | -                            |
| 14045               | 14046    | -                            |
| 14046               | 14047    | -                            |
| 14047               | 14048    | -                            |
| 14048               | 14049    | -                            |
| 14049               | 14050    | -                            |
| 14050               | 14051    | -                            |
| 14051               | 14052    | -                            |
| 14052               | 14053    | -                            |
| 14053               | 14054    | -                            |
| 14054               | 14055    | -                            |
| 14055               | 14056    | -                            |
| 14056               | 14057    | -                            |
| 14057               | 14058    | -                            |
| 14058               | 14059    | -                            |
| 14059               | 14060    | -                            |
| 14060               | 14061    | -                            |

**ТЕКСТОВОЕ ОПИСАНИЕ**  
**местоположения границ населенных пунктов, территориальных зон**

| Прохождение границы |          | Описание прохождения границы |
|---------------------|----------|------------------------------|
| от точки            | до точки |                              |
| 1                   | 2        |                              |
| 14061               | 14062    | -                            |
| 14062               | 14063    | -                            |
| 14063               | 14064    | -                            |
| 14064               | 14065    | -                            |
| 14065               | 14066    | -                            |
| 14066               | 14067    | -                            |
| 14067               | 14068    | -                            |
| 14068               | 14069    | -                            |
| 14069               | 14070    | -                            |
| 14070               | 14071    | -                            |
| 14071               | 14072    | -                            |
| 14072               | 14073    | -                            |
| 14073               | 14074    | -                            |
| 14074               | 14075    | -                            |
| 14075               | 14076    | -                            |
| 14076               | 14033    | -                            |
| 14077               | 14078    | -                            |
| 14078               | 14079    | -                            |
| 14079               | 14080    | -                            |
| 14080               | 14081    | -                            |
| 14081               | 14082    | -                            |
| 14082               | 14083    | -                            |
| 14083               | 14084    | -                            |
| 14084               | 14085    | -                            |
| 14085               | 14086    | -                            |
| 14086               | 14087    | -                            |
| 14087               | 14088    | -                            |
| 14088               | 14089    | -                            |
| 14089               | 14090    | -                            |
| 14090               | 14091    | -                            |
| 14091               | 14092    | -                            |
| 14092               | 14093    | -                            |
| 14093               | 14094    | -                            |
| 14094               | 14077    | -                            |
| 14095               | 14096    | -                            |
| 14096               | 14097    | -                            |
| 14097               | 14098    | -                            |

**ТЕКСТОВОЕ ОПИСАНИЕ**  
**местоположения границ населенных пунктов, территориальных зон**

| Прохождение границы |          | Описание прохождения границы |
|---------------------|----------|------------------------------|
| от точки            | до точки |                              |
| 1                   | 2        | 3                            |
| 14098               | 14099    | -                            |
| 14099               | 14100    | -                            |
| 14100               | 14101    | -                            |
| 14101               | 14102    | -                            |
| 14102               | 14103    | -                            |
| 14103               | 14104    | -                            |
| 14104               | 14105    | -                            |
| 14105               | 14106    | -                            |
| 14106               | 14107    | -                            |
| 14107               | 14108    | -                            |
| 14108               | 14109    | -                            |
| 14109               | 14110    | -                            |
| 14110               | 14111    | -                            |
| 14111               | 14112    | -                            |
| 14112               | 14113    | -                            |
| 14113               | 14114    | -                            |
| 14114               | 14115    | -                            |
| 14115               | 14116    | -                            |
| 14116               | 14117    | -                            |
| 14117               | 14118    | -                            |
| 14118               | 14119    | -                            |
| 14119               | 14120    | -                            |
| 14120               | 14121    | -                            |
| 14121               | 14122    | -                            |
| 14122               | 14123    | -                            |
| 14123               | 14124    | -                            |
| 14124               | 14125    | -                            |
| 14125               | 14126    | -                            |
| 14126               | 14127    | -                            |
| 14127               | 14128    | -                            |
| 14128               | 14095    | -                            |
| 14129               | 14130    | -                            |
| 14130               | 14131    | -                            |
| 14131               | 14132    | -                            |
| 14132               | 14133    | -                            |
| 14133               | 14134    | -                            |
| 14134               | 14135    | -                            |

**ТЕКСТОВОЕ ОПИСАНИЕ**  
**местоположения границ населенных пунктов, территориальных зон**

| Прохождение границы |          | Описание прохождения границы |
|---------------------|----------|------------------------------|
| от точки            | до точки |                              |
| 1                   | 2        |                              |
| 14135               | 14136    | -                            |
| 14136               | 14137    | -                            |
| 14137               | 14138    | -                            |
| 14138               | 14139    | -                            |
| 14139               | 14140    | -                            |
| 14140               | 14141    | -                            |
| 14141               | 14142    | -                            |
| 14142               | 14143    | -                            |
| 14143               | 14144    | -                            |
| 14144               | 14129    | -                            |
| 14145               | 14146    | -                            |
| 14146               | 14147    | -                            |
| 14147               | 14148    | -                            |
| 14148               | 14149    | -                            |
| 14149               | 14150    | -                            |
| 14150               | 14151    | -                            |
| 14151               | 14152    | -                            |
| 14152               | 14153    | -                            |
| 14153               | 14154    | -                            |
| 14154               | 14155    | -                            |
| 14155               | 14156    | -                            |
| 14156               | 14157    | -                            |
| 14157               | 14158    | -                            |
| 14158               | 14159    | -                            |
| 14159               | 14160    | -                            |
| 14160               | 14161    | -                            |
| 14161               | 14162    | -                            |
| 14162               | 14163    | -                            |
| 14163               | 14164    | -                            |
| 14164               | 14165    | -                            |
| 14165               | 14166    | -                            |
| 14166               | 14167    | -                            |
| 14167               | 14145    | -                            |
| 14168               | 14169    | -                            |
| 14169               | 14170    | -                            |
| 14170               | 14171    | -                            |
| 14171               | 14172    | -                            |

**ТЕКСТОВОЕ ОПИСАНИЕ**  
**местоположения границ населенных пунктов, территориальных зон**

| Прохождение границы |          | Описание прохождения границы |
|---------------------|----------|------------------------------|
| от точки            | до точки |                              |
| 1                   | 2        |                              |
| 14172               | 14173    | -                            |
| 14173               | 14174    | -                            |
| 14174               | 14175    | -                            |
| 14175               | 14176    | -                            |
| 14176               | 14177    | -                            |
| 14177               | 14178    | -                            |
| 14178               | 14179    | -                            |
| 14179               | 14180    | -                            |
| 14180               | 14181    | -                            |
| 14181               | 14182    | -                            |
| 14182               | 14183    | -                            |
| 14183               | 14184    | -                            |
| 14184               | 14185    | -                            |
| 14185               | 14186    | -                            |
| 14186               | 14187    | -                            |
| 14187               | 14188    | -                            |
| 14188               | 14189    | -                            |
| 14189               | 14190    | -                            |
| 14190               | 14191    | -                            |
| 14191               | 14192    | -                            |
| 14192               | 14193    | -                            |
| 14193               | 14194    | -                            |
| 14194               | 14195    | -                            |
| 14195               | 14196    | -                            |
| 14196               | 14197    | -                            |
| 14197               | 14198    | -                            |
| 14198               | 14168    | -                            |
| 14199               | 14200    | -                            |
| 14200               | 14201    | -                            |
| 14201               | 14202    | -                            |
| 14202               | 14203    | -                            |
| 14203               | 14204    | -                            |
| 14204               | 14205    | -                            |
| 14205               | 14199    | -                            |
| 14206               | 14207    | -                            |
| 14207               | 14208    | -                            |
| 14208               | 14209    | -                            |

**ТЕКСТОВОЕ ОПИСАНИЕ**  
**местоположения границ населенных пунктов, территориальных зон**

| Прохождение границы |          | Описание прохождения границы |
|---------------------|----------|------------------------------|
| от точки            | до точки |                              |
| 1                   | 2        | 3                            |
| 14209               | 14210    | -                            |
| 14210               | 14211    | -                            |
| 14211               | 14212    | -                            |
| 14212               | 14213    | -                            |
| 14213               | 14214    | -                            |
| 14214               | 14215    | -                            |
| 14215               | 14216    | -                            |
| 14216               | 14217    | -                            |
| 14217               | 14206    | -                            |
| 14218               | 14219    | -                            |
| 14219               | 14220    | -                            |
| 14220               | 14221    | -                            |
| 14221               | 14222    | -                            |
| 14222               | 14223    | -                            |
| 14223               | 14224    | -                            |
| 14224               | 14225    | -                            |
| 14225               | 14226    | -                            |
| 14226               | 14227    | -                            |
| 14227               | 14228    | -                            |
| 14228               | 14229    | -                            |
| 14229               | 14230    | -                            |
| 14230               | 14231    | -                            |
| 14231               | 14232    | -                            |
| 14232               | 14233    | -                            |
| 14233               | 14234    | -                            |
| 14234               | 14235    | -                            |
| 14235               | 14236    | -                            |
| 14236               | 14237    | -                            |
| 14237               | 14238    | -                            |
| 14238               | 14239    | -                            |
| 14239               | 14240    | -                            |
| 14240               | 14241    | -                            |
| 14241               | 14242    | -                            |
| 14242               | 14218    | -                            |
| 14243               | 14244    | -                            |
| 14244               | 14245    | -                            |
| 14245               | 14246    | -                            |

**ТЕКСТОВОЕ ОПИСАНИЕ**  
**местоположения границ населенных пунктов, территориальных зон**

| Прохождение границы |          | Описание прохождения границы |
|---------------------|----------|------------------------------|
| от точки            | до точки |                              |
| 1                   | 2        |                              |
| 14246               | 14247    | -                            |
| 14247               | 14248    | -                            |
| 14248               | 14249    | -                            |
| 14249               | 14250    | -                            |
| 14250               | 14251    | -                            |
| 14251               | 14252    | -                            |
| 14252               | 14253    | -                            |
| 14253               | 14254    | -                            |
| 14254               | 14255    | -                            |
| 14255               | 14256    | -                            |
| 14256               | 14257    | -                            |
| 14257               | 14258    | -                            |
| 14258               | 14259    | -                            |
| 14259               | 14260    | -                            |
| 14260               | 14261    | -                            |
| 14261               | 14262    | -                            |
| 14262               | 14263    | -                            |
| 14263               | 14264    | -                            |
| 14264               | 14265    | -                            |
| 14265               | 14266    | -                            |
| 14266               | 14267    | -                            |
| 14267               | 14268    | -                            |
| 14268               | 14269    | -                            |
| 14269               | 14270    | -                            |
| 14270               | 14271    | -                            |
| 14271               | 14243    | -                            |
| 14272               | 14273    | -                            |
| 14273               | 14274    | -                            |
| 14274               | 14275    | -                            |
| 14275               | 14276    | -                            |
| 14276               | 14277    | -                            |
| 14277               | 14278    | -                            |
| 14278               | 14279    | -                            |
| 14279               | 14280    | -                            |
| 14280               | 14281    | -                            |
| 14281               | 14282    | -                            |
| 14282               | 14283    | -                            |



**ТЕКСТОВОЕ ОПИСАНИЕ**  
**местоположения границ населенных пунктов, территориальных зон**

| Прохождение границы |          | Описание прохождения границы |
|---------------------|----------|------------------------------|
| от точки            | до точки |                              |
| 1                   | 2        |                              |
| 14283               | 14284    | -                            |
| 14284               | 14285    | -                            |
| 14285               | 14286    | -                            |
| 14286               | 14287    | -                            |
| 14287               | 14288    | -                            |
| 14288               | 14289    | -                            |
| 14289               | 14290    | -                            |
| 14290               | 14291    | -                            |
| 14291               | 14292    | -                            |
| 14292               | 14293    | -                            |
| 14293               | 14294    | -                            |
| 14294               | 14295    | -                            |
| 14295               | 14296    | -                            |
| 14296               | 14272    | -                            |
| 14297               | 14298    | -                            |
| 14298               | 14299    | -                            |
| 14299               | 14300    | -                            |
| 14300               | 14301    | -                            |
| 14301               | 14302    | -                            |
| 14302               | 14303    | -                            |
| 14303               | 14304    | -                            |
| 14304               | 14305    | -                            |
| 14305               | 14306    | -                            |
| 14306               | 14307    | -                            |
| 14307               | 14308    | -                            |
| 14308               | 14309    | -                            |
| 14309               | 14310    | -                            |
| 14310               | 14311    | -                            |
| 14311               | 14312    | -                            |
| 14312               | 14313    | -                            |
| 14313               | 14314    | -                            |
| 14314               | 14315    | -                            |
| 14315               | 14316    | -                            |
| 14316               | 14317    | -                            |
| 14317               | 14318    | -                            |
| 14318               | 14319    | -                            |
| 14319               | 14320    | -                            |

**ТЕКСТОВОЕ ОПИСАНИЕ**  
**местоположения границ населенных пунктов, территориальных зон**

| Прохождение границы |          | Описание прохождения границы |
|---------------------|----------|------------------------------|
| от точки            | до точки |                              |
| 1                   | 2        |                              |
| 14320               | 14321    | -                            |
| 14321               | 14322    | -                            |
| 14322               | 14323    | -                            |
| 14323               | 14324    | -                            |
| 14324               | 14325    | -                            |
| 14325               | 14326    | -                            |
| 14326               | 14327    | -                            |
| 14327               | 14328    | -                            |
| 14328               | 14329    | -                            |
| 14329               | 14330    | -                            |
| 14330               | 14331    | -                            |
| 14331               | 14332    | -                            |
| 14332               | 14333    | -                            |
| 14333               | 14334    | -                            |
| 14334               | 14335    | -                            |
| 14335               | 14336    | -                            |
| 14336               | 14337    | -                            |
| 14337               | 14338    | -                            |
| 14338               | 14339    | -                            |
| 14339               | 14340    | -                            |
| 14340               | 14341    | -                            |
| 14341               | 14342    | -                            |
| 14342               | 14343    | -                            |
| 14343               | 14344    | -                            |
| 14344               | 14297    | -                            |
| 14345               | 14346    | -                            |
| 14346               | 14347    | -                            |
| 14347               | 14348    | -                            |
| 14348               | 14349    | -                            |
| 14349               | 14350    | -                            |
| 14350               | 14351    | -                            |
| 14351               | 14352    | -                            |
| 14352               | 14353    | -                            |
| 14353               | 14354    | -                            |
| 14354               | 14355    | -                            |
| 14355               | 14356    | -                            |
| 14356               | 14357    | -                            |

**ТЕКСТОВОЕ ОПИСАНИЕ**  
**местоположения границ населенных пунктов, территориальных зон**

| Прохождение границы |          | Описание прохождения границы |
|---------------------|----------|------------------------------|
| от точки            | до точки |                              |
| 1                   | 2        | 3                            |
| 14357               | 14358    | -                            |
| 14358               | 14359    | -                            |
| 14359               | 14360    | -                            |
| 14360               | 14361    | -                            |
| 14361               | 14362    | -                            |
| 14362               | 14363    | -                            |
| 14363               | 14364    | -                            |
| 14364               | 14365    | -                            |
| 14365               | 14366    | -                            |
| 14366               | 14367    | -                            |
| 14367               | 14345    | -                            |
| 14368               | 14369    | -                            |
| 14369               | 14370    | -                            |
| 14370               | 14371    | -                            |
| 14371               | 14372    | -                            |
| 14372               | 14373    | -                            |
| 14373               | 14374    | -                            |
| 14374               | 14375    | -                            |
| 14375               | 14376    | -                            |
| 14376               | 14377    | -                            |
| 14377               | 14378    | -                            |
| 14378               | 14379    | -                            |
| 14379               | 14380    | -                            |
| 14380               | 14381    | -                            |
| 14381               | 14382    | -                            |
| 14382               | 14383    | -                            |
| 14383               | 14384    | -                            |
| 14384               | 14385    | -                            |
| 14385               | 14386    | -                            |
| 14386               | 14387    | -                            |
| 14387               | 14388    | -                            |
| 14388               | 14389    | -                            |
| 14389               | 14390    | -                            |
| 14390               | 14391    | -                            |
| 14391               | 14392    | -                            |
| 14392               | 14368    | -                            |
| 14393               | 14394    | -                            |

**ТЕКСТОВОЕ ОПИСАНИЕ**  
**местоположения границ населенных пунктов, территориальных зон**

| Прохождение границы |          | Описание прохождения границы |
|---------------------|----------|------------------------------|
| от точки            | до точки |                              |
| 1                   | 2        |                              |
| 14394               | 14395    | -                            |
| 14395               | 14396    | -                            |
| 14396               | 14397    | -                            |
| 14397               | 14398    | -                            |
| 14398               | 14399    | -                            |
| 14399               | 14400    | -                            |
| 14400               | 14401    | -                            |
| 14401               | 14402    | -                            |
| 14402               | 14403    | -                            |
| 14403               | 14404    | -                            |
| 14404               | 14405    | -                            |
| 14405               | 14406    | -                            |
| 14406               | 14407    | -                            |
| 14407               | 14408    | -                            |
| 14408               | 14409    | -                            |
| 14409               | 14410    | -                            |
| 14410               | 14411    | -                            |
| 14411               | 14412    | -                            |
| 14412               | 14393    | -                            |
| 14413               | 14414    | -                            |
| 14414               | 14415    | -                            |
| 14415               | 14416    | -                            |
| 14416               | 14417    | -                            |
| 14417               | 14418    | -                            |
| 14418               | 14419    | -                            |
| 14419               | 14420    | -                            |
| 14420               | 14421    | -                            |
| 14421               | 14422    | -                            |
| 14422               | 14423    | -                            |
| 14423               | 14424    | -                            |
| 14424               | 14425    | -                            |
| 14425               | 14426    | -                            |
| 14426               | 14427    | -                            |
| 14427               | 14428    | -                            |
| 14428               | 14413    | -                            |
| 14429               | 14430    | -                            |
| 14430               | 14431    | -                            |

**ТЕКСТОВОЕ ОПИСАНИЕ**  
**местоположения границ населенных пунктов, территориальных зон**

| Прохождение границы |          | Описание прохождения границы |
|---------------------|----------|------------------------------|
| от точки            | до точки |                              |
| 1                   | 2        |                              |
| 14431               | 14432    | -                            |
| 14432               | 14433    | -                            |
| 14433               | 14434    | -                            |
| 14434               | 14435    | -                            |
| 14435               | 14436    | -                            |
| 14436               | 14437    | -                            |
| 14437               | 14438    | -                            |
| 14438               | 14439    | -                            |
| 14439               | 14440    | -                            |
| 14440               | 14441    | -                            |
| 14441               | 14442    | -                            |
| 14442               | 14443    | -                            |
| 14443               | 14444    | -                            |
| 14444               | 14445    | -                            |
| 14445               | 14446    | -                            |
| 14446               | 14447    | -                            |
| 14447               | 14448    | -                            |
| 14448               | 14449    | -                            |
| 14449               | 14450    | -                            |
| 14450               | 14451    | -                            |
| 14451               | 14452    | -                            |
| 14452               | 14429    | -                            |
| 14453               | 14454    | -                            |
| 14454               | 14455    | -                            |
| 14455               | 14456    | -                            |
| 14456               | 14457    | -                            |
| 14457               | 14458    | -                            |
| 14458               | 14459    | -                            |
| 14459               | 14460    | -                            |
| 14460               | 14461    | -                            |
| 14461               | 14462    | -                            |
| 14462               | 14463    | -                            |
| 14463               | 14464    | -                            |
| 14464               | 14465    | -                            |
| 14465               | 14466    | -                            |
| 14466               | 14453    | -                            |
| 14467               | 14468    | -                            |

**ТЕКСТОВОЕ ОПИСАНИЕ**  
**местоположения границ населенных пунктов, территориальных зон**

| Прохождение границы |          | Описание прохождения границы |
|---------------------|----------|------------------------------|
| от точки            | до точки |                              |
| 1                   | 2        |                              |
| 14468               | 14469    | -                            |
| 14469               | 14470    | -                            |
| 14470               | 14471    | -                            |
| 14471               | 14472    | -                            |
| 14472               | 14473    | -                            |
| 14473               | 14474    | -                            |
| 14474               | 14475    | -                            |
| 14475               | 14476    | -                            |
| 14476               | 14477    | -                            |
| 14477               | 14478    | -                            |
| 14478               | 14479    | -                            |
| 14479               | 14480    | -                            |
| 14480               | 14481    | -                            |
| 14481               | 14482    | -                            |
| 14482               | 14483    | -                            |
| 14483               | 14484    | -                            |
| 14484               | 14485    | -                            |
| 14485               | 14486    | -                            |
| 14486               | 14487    | -                            |
| 14487               | 14488    | -                            |
| 14488               | 14489    | -                            |
| 14489               | 14490    | -                            |
| 14490               | 14491    | -                            |
| 14491               | 14492    | -                            |
| 14492               | 14493    | -                            |
| 14493               | 14494    | -                            |
| 14494               | 14495    | -                            |
| 14495               | 14496    | -                            |
| 14496               | 14497    | -                            |
| 14497               | 14498    | -                            |
| 14498               | 14499    | -                            |
| 14499               | 14500    | -                            |
| 14500               | 14467    | -                            |
| 14501               | 14502    | -                            |
| 14502               | 14503    | -                            |
| 14503               | 14504    | -                            |
| 14504               | 14505    | -                            |

**ТЕКСТОВОЕ ОПИСАНИЕ**  
**местоположения границ населенных пунктов, территориальных зон**

| Прохождение границы |          | Описание прохождения границы |
|---------------------|----------|------------------------------|
| от точки            | до точки |                              |
| 1                   | 2        | 3                            |
| 14505               | 14506    | -                            |
| 14506               | 14507    | -                            |
| 14507               | 14508    | -                            |
| 14508               | 14509    | -                            |
| 14509               | 14510    | -                            |
| 14510               | 14511    | -                            |
| 14511               | 14512    | -                            |
| 14512               | 14513    | -                            |
| 14513               | 14514    | -                            |
| 14514               | 14515    | -                            |
| 14515               | 14516    | -                            |
| 14516               | 14517    | -                            |
| 14517               | 14518    | -                            |
| 14518               | 14519    | -                            |
| 14519               | 14520    | -                            |
| 14520               | 14521    | -                            |
| 14521               | 14522    | -                            |
| 14522               | 14523    | -                            |
| 14523               | 14501    | -                            |
| 14524               | 14525    | -                            |
| 14525               | 14526    | -                            |
| 14526               | 14527    | -                            |
| 14527               | 14528    | -                            |
| 14528               | 14529    | -                            |
| 14529               | 14530    | -                            |
| 14530               | 14531    | -                            |
| 14531               | 14532    | -                            |
| 14532               | 14533    | -                            |
| 14533               | 14534    | -                            |
| 14534               | 14535    | -                            |
| 14535               | 14524    | -                            |
| 14536               | 14537    | -                            |
| 14537               | 14538    | -                            |
| 14538               | 14539    | -                            |
| 14539               | 14540    | -                            |
| 14540               | 14541    | -                            |
| 14541               | 14542    | -                            |

**ТЕКСТОВОЕ ОПИСАНИЕ**  
**местоположения границ населенных пунктов, территориальных зон**

| Прохождение границы |          | Описание прохождения границы |
|---------------------|----------|------------------------------|
| от точки            | до точки |                              |
| 1                   | 2        | 3                            |
| 14542               | 14543    | -                            |
| 14543               | 14544    | -                            |
| 14544               | 14545    | -                            |
| 14545               | 14546    | -                            |
| 14546               | 14547    | -                            |
| 14547               | 14548    | -                            |
| 14548               | 14549    | -                            |
| 14549               | 14550    | -                            |
| 14550               | 14551    | -                            |
| 14551               | 14552    | -                            |
| 14552               | 14553    | -                            |
| 14553               | 14554    | -                            |
| 14554               | 14555    | -                            |
| 14555               | 14556    | -                            |
| 14556               | 14557    | -                            |
| 14557               | 14558    | -                            |
| 14558               | 14559    | -                            |
| 14559               | 14560    | -                            |
| 14560               | 14561    | -                            |
| 14561               | 14562    | -                            |
| 14562               | 14563    | -                            |
| 14563               | 14536    | -                            |
| 14564               | 14565    | -                            |
| 14565               | 14566    | -                            |
| 14566               | 14567    | -                            |
| 14567               | 14568    | -                            |
| 14568               | 14569    | -                            |
| 14569               | 14570    | -                            |
| 14570               | 14564    | -                            |
| 14571               | 14572    | -                            |
| 14572               | 14573    | -                            |
| 14573               | 14574    | -                            |
| 14574               | 14575    | -                            |
| 14575               | 14576    | -                            |
| 14576               | 14577    | -                            |
| 14577               | 14578    | -                            |
| 14578               | 14579    | -                            |



**ТЕКСТОВОЕ ОПИСАНИЕ**  
**местоположения границ населенных пунктов, территориальных зон**

| Прохождение границы |          | Описание прохождения границы |
|---------------------|----------|------------------------------|
| от точки            | до точки |                              |
| 1                   | 2        | 3                            |
| 14579               | 14580    | -                            |
| 14580               | 14581    | -                            |
| 14581               | 14582    | -                            |
| 14582               | 14583    | -                            |
| 14583               | 14584    | -                            |
| 14584               | 14571    | -                            |
| 14585               | 14586    | -                            |
| 14586               | 14587    | -                            |
| 14587               | 14588    | -                            |
| 14588               | 14589    | -                            |
| 14589               | 14590    | -                            |
| 14590               | 14591    | -                            |
| 14591               | 14592    | -                            |
| 14592               | 14593    | -                            |
| 14593               | 14594    | -                            |
| 14594               | 14595    | -                            |
| 14595               | 14596    | -                            |
| 14596               | 14597    | -                            |
| 14597               | 14598    | -                            |
| 14598               | 14599    | -                            |
| 14599               | 14600    | -                            |
| 14600               | 14601    | -                            |
| 14601               | 14602    | -                            |
| 14602               | 14585    | -                            |
| 14603               | 14604    | -                            |
| 14604               | 14605    | -                            |
| 14605               | 14606    | -                            |
| 14606               | 14607    | -                            |
| 14607               | 14608    | -                            |
| 14608               | 14609    | -                            |
| 14609               | 14610    | -                            |
| 14610               | 14611    | -                            |
| 14611               | 14612    | -                            |
| 14612               | 14613    | -                            |
| 14613               | 14614    | -                            |
| 14614               | 14603    | -                            |
| 14615               | 14616    | -                            |

**ТЕКСТОВОЕ ОПИСАНИЕ**  
**местоположения границ населенных пунктов, территориальных зон**

| Прохождение границы |          | Описание прохождения границы |
|---------------------|----------|------------------------------|
| от точки            | до точки |                              |
| 1                   | 2        |                              |
| 14616               | 14617    | -                            |
| 14617               | 14618    | -                            |
| 14618               | 14619    | -                            |
| 14619               | 14620    | -                            |
| 14620               | 14621    | -                            |
| 14621               | 14622    | -                            |
| 14622               | 14623    | -                            |
| 14623               | 14624    | -                            |
| 14624               | 14615    | -                            |
| 14625               | 14626    | -                            |
| 14626               | 14627    | -                            |
| 14627               | 14628    | -                            |
| 14628               | 14629    | -                            |
| 14629               | 14630    | -                            |
| 14630               | 14631    | -                            |
| 14631               | 14632    | -                            |
| 14632               | 14633    | -                            |
| 14633               | 14634    | -                            |
| 14634               | 14635    | -                            |
| 14635               | 14636    | -                            |
| 14636               | 14637    | -                            |
| 14637               | 14638    | -                            |
| 14638               | 14639    | -                            |
| 14639               | 14625    | -                            |
| 14640               | 14641    | -                            |
| 14641               | 14642    | -                            |
| 14642               | 14643    | -                            |
| 14643               | 14644    | -                            |
| 14644               | 14645    | -                            |
| 14645               | 14646    | -                            |
| 14646               | 14647    | -                            |
| 14647               | 14648    | -                            |
| 14648               | 14649    | -                            |
| 14649               | 14650    | -                            |
| 14650               | 14651    | -                            |
| 14651               | 14652    | -                            |
| 14652               | 14653    | -                            |

**ТЕКСТОВОЕ ОПИСАНИЕ**  
**местоположения границ населенных пунктов, территориальных зон**

| Прохождение границы |          | Описание прохождения границы |
|---------------------|----------|------------------------------|
| от точки            | до точки |                              |
| 1                   | 2        | 3                            |
| 14653               | 14654    | -                            |
| 14654               | 14655    | -                            |
| 14655               | 14656    | -                            |
| 14656               | 14657    | -                            |
| 14657               | 14658    | -                            |
| 14658               | 14659    | -                            |
| 14659               | 14660    | -                            |
| 14660               | 14661    | -                            |
| 14661               | 14640    | -                            |
| 14662               | 14663    | -                            |
| 14663               | 14664    | -                            |
| 14664               | 14665    | -                            |
| 14665               | 14666    | -                            |
| 14666               | 14667    | -                            |
| 14667               | 14668    | -                            |
| 14668               | 14669    | -                            |
| 14669               | 14670    | -                            |
| 14670               | 14671    | -                            |
| 14671               | 14672    | -                            |
| 14672               | 14673    | -                            |
| 14673               | 14674    | -                            |
| 14674               | 14675    | -                            |
| 14675               | 14676    | -                            |
| 14676               | 14677    | -                            |
| 14677               | 14678    | -                            |
| 14678               | 14679    | -                            |
| 14679               | 14680    | -                            |
| 14680               | 14681    | -                            |
| 14681               | 14682    | -                            |
| 14682               | 14683    | -                            |
| 14683               | 14684    | -                            |
| 14684               | 14685    | -                            |
| 14685               | 14686    | -                            |
| 14686               | 14687    | -                            |
| 14687               | 14688    | -                            |
| 14688               | 14689    | -                            |
| 14689               | 14690    | -                            |

**ТЕКСТОВОЕ ОПИСАНИЕ**  
**местоположения границ населенных пунктов, территориальных зон**

| Прохождение границы |          | Описание прохождения границы |
|---------------------|----------|------------------------------|
| от точки            | до точки |                              |
| 1                   | 2        | 3                            |
| 14690               | 14691    | -                            |
| 14691               | 14692    | -                            |
| 14692               | 14693    | -                            |
| 14693               | 14694    | -                            |
| 14694               | 14662    | -                            |
| 14695               | 14696    | -                            |
| 14696               | 14697    | -                            |
| 14697               | 14698    | -                            |
| 14698               | 14699    | -                            |
| 14699               | 14700    | -                            |
| 14700               | 14695    | -                            |
| 14701               | 14702    | -                            |
| 14702               | 14703    | -                            |
| 14703               | 14704    | -                            |
| 14704               | 14705    | -                            |
| 14705               | 14706    | -                            |
| 14706               | 14707    | -                            |
| 14707               | 14708    | -                            |
| 14708               | 14709    | -                            |
| 14709               | 14710    | -                            |
| 14710               | 14701    | -                            |
| 14711               | 14712    | -                            |
| 14712               | 14713    | -                            |
| 14713               | 14714    | -                            |
| 14714               | 14715    | -                            |
| 14715               | 14716    | -                            |
| 14716               | 14717    | -                            |
| 14717               | 14718    | -                            |
| 14718               | 14719    | -                            |
| 14719               | 14720    | -                            |
| 14720               | 14721    | -                            |
| 14721               | 14722    | -                            |
| 14722               | 14723    | -                            |
| 14723               | 14724    | -                            |
| 14724               | 14725    | -                            |
| 14725               | 14726    | -                            |
| 14726               | 14727    | -                            |

**ТЕКСТОВОЕ ОПИСАНИЕ**  
**местоположения границ населенных пунктов, территориальных зон**

| Прохождение границы |          | Описание прохождения границы |
|---------------------|----------|------------------------------|
| от точки            | до точки |                              |
| 1                   | 2        | 3                            |
| 14727               | 14728    | -                            |
| 14728               | 14729    | -                            |
| 14729               | 14730    | -                            |
| 14730               | 14731    | -                            |
| 14731               | 14711    | -                            |
| 14732               | 14733    | -                            |
| 14733               | 14734    | -                            |
| 14734               | 14735    | -                            |
| 14735               | 14736    | -                            |
| 14736               | 14737    | -                            |
| 14737               | 14738    | -                            |
| 14738               | 14739    | -                            |
| 14739               | 14740    | -                            |
| 14740               | 14741    | -                            |
| 14741               | 14742    | -                            |
| 14742               | 14743    | -                            |
| 14743               | 14744    | -                            |
| 14744               | 14745    | -                            |
| 14745               | 14746    | -                            |
| 14746               | 14732    | -                            |
| 14747               | 14748    | -                            |
| 14748               | 14749    | -                            |
| 14749               | 14750    | -                            |
| 14750               | 14751    | -                            |
| 14751               | 14752    | -                            |
| 14752               | 14747    | -                            |
| 14753               | 14754    | -                            |
| 14754               | 14755    | -                            |
| 14755               | 14756    | -                            |
| 14756               | 14757    | -                            |
| 14757               | 14758    | -                            |
| 14758               | 14759    | -                            |
| 14759               | 14753    | -                            |
| 14760               | 14761    | -                            |
| 14761               | 14762    | -                            |
| 14762               | 14763    | -                            |
| 14763               | 14764    | -                            |

**ТЕКСТОВОЕ ОПИСАНИЕ**  
**местоположения границ населенных пунктов, территориальных зон**

| Прохождение границы |          | Описание прохождения границы |
|---------------------|----------|------------------------------|
| от точки            | до точки |                              |
| 1                   | 2        | 3                            |
| 14764               | 14765    | -                            |
| 14765               | 14766    | -                            |
| 14766               | 14767    | -                            |
| 14767               | 14768    | -                            |
| 14768               | 14769    | -                            |
| 14769               | 14770    | -                            |
| 14770               | 14771    | -                            |
| 14771               | 14772    | -                            |
| 14772               | 14760    | -                            |
| 14773               | 14774    | -                            |
| 14774               | 14775    | -                            |
| 14775               | 14776    | -                            |
| 14776               | 14777    | -                            |
| 14777               | 14778    | -                            |
| 14778               | 14779    | -                            |
| 14779               | 14780    | -                            |
| 14780               | 14773    | -                            |
| 14781               | 14782    | -                            |
| 14782               | 14783    | -                            |
| 14783               | 14784    | -                            |
| 14784               | 14785    | -                            |
| 14785               | 14786    | -                            |
| 14786               | 14787    | -                            |
| 14787               | 14788    | -                            |
| 14788               | 14789    | -                            |
| 14789               | 14790    | -                            |
| 14790               | 14791    | -                            |
| 14791               | 14792    | -                            |
| 14792               | 14781    | -                            |
| 14793               | 14794    | -                            |
| 14794               | 14795    | -                            |
| 14795               | 14796    | -                            |
| 14796               | 14797    | -                            |
| 14797               | 14798    | -                            |
| 14798               | 14793    | -                            |
| 14799               | 14800    | -                            |
| 14800               | 14801    | -                            |

**ТЕКСТОВОЕ ОПИСАНИЕ**  
**местоположения границ населенных пунктов, территориальных зон**

| Прохождение границы |          | Описание прохождения границы |
|---------------------|----------|------------------------------|
| от точки            | до точки |                              |
| 1                   | 2        | 3                            |
| 14801               | 14802    | -                            |
| 14802               | 14803    | -                            |
| 14803               | 14804    | -                            |
| 14804               | 14805    | -                            |
| 14805               | 14806    | -                            |
| 14806               | 14807    | -                            |
| 14807               | 14808    | -                            |
| 14808               | 14799    | -                            |
| 14809               | 14810    | -                            |
| 14810               | 14811    | -                            |
| 14811               | 14812    | -                            |
| 14812               | 14813    | -                            |
| 14813               | 14814    | -                            |
| 14814               | 14815    | -                            |
| 14815               | 14816    | -                            |
| 14816               | 14817    | -                            |
| 14817               | 14818    | -                            |
| 14818               | 14819    | -                            |
| 14819               | 14820    | -                            |
| 14820               | 14821    | -                            |
| 14821               | 14822    | -                            |
| 14822               | 14823    | -                            |
| 14823               | 14809    | -                            |
| 14824               | 14825    | -                            |
| 14825               | 14826    | -                            |
| 14826               | 14827    | -                            |
| 14827               | 14828    | -                            |
| 14828               | 14829    | -                            |
| 14829               | 14824    | -                            |
| 14830               | 14831    | -                            |
| 14831               | 14832    | -                            |
| 14832               | 14833    | -                            |
| 14833               | 14834    | -                            |
| 14834               | 14830    | -                            |
| 14835               | 14836    | -                            |
| 14836               | 14837    | -                            |
| 14837               | 14838    | -                            |

**ТЕКСТОВОЕ ОПИСАНИЕ**  
**местоположения границ населенных пунктов, территориальных зон**

| Прохождение границы |          | Описание прохождения границы |
|---------------------|----------|------------------------------|
| от точки            | до точки |                              |
| 1                   | 2        | 3                            |
| 14838               | 14839    | -                            |
| 14839               | 14840    | -                            |
| 14840               | 14841    | -                            |
| 14841               | 14842    | -                            |
| 14842               | 14835    | -                            |
| 14843               | 14844    | -                            |
| 14844               | 14845    | -                            |
| 14845               | 14846    | -                            |
| 14846               | 14847    | -                            |
| 14847               | 14848    | -                            |
| 14848               | 14849    | -                            |
| 14849               | 14850    | -                            |
| 14850               | 14851    | -                            |
| 14851               | 14843    | -                            |
| 14852               | 14853    | -                            |
| 14853               | 14854    | -                            |
| 14854               | 14855    | -                            |
| 14855               | 14856    | -                            |
| 14856               | 14857    | -                            |
| 14857               | 14858    | -                            |
| 14858               | 14859    | -                            |
| 14859               | 14860    | -                            |
| 14860               | 14861    | -                            |
| 14861               | 14852    | -                            |
| 14862               | 14863    | -                            |
| 14863               | 14864    | -                            |
| 14864               | 14865    | -                            |
| 14865               | 14866    | -                            |
| 14866               | 14867    | -                            |
| 14867               | 14862    | -                            |



## ГРАФИЧЕСКОЕ ОПИСАНИЕ

местоположения границ населенных пунктов, территориальных зон, особо охраняемых природных территорий, зон с особыми условиями использования территории

**Зона размещения объектов рекреационного и спортивно-оздоровительного назначения**

(наименование объекта, местоположение границ которого описано (далее - объект))

### Раздел 1

#### Сведения об объекте

| № п/п | Характеристики объекта  | Описание характеристик                                      |
|-------|---|---|
| 1     | 2   | 3   |
| 1.    | Местоположение объекта  | Ленинградская область, район Всеволожский, город Всеволожск |
| 2.    | Площадь объекта +/- величина погрешности определения площади (Р +/- Дельта Р) | 7244287 +/- 47102 м <sup>2</sup>                            |
| 3.    | Иные характеристики объекта   | -   |

## Раздел 2

### Сведения о местоположении границ объекта

1. Система координат -

2. Сведения о характерных точках границ объекта

| Обозначение<br>характерных точек<br>границ | Координаты, м |   | Метод<br>определения<br>координат<br>характерной точки | Средняя<br>квадратическая<br>погрешность<br>положения<br>характерной<br>точки (Mt), м | Описание<br>обозначения точки<br>на местности (при<br>наличии) |
|--|---------------|---|--|---|--|
|  | X             | Y |  |   |  |
| 1  | 2             | 3 | 4  | 5   | 6  |
| -  | -             | - | -  | -   | -  |

3. Сведения о характерных точках части (частей) границы объекта

| Обозначение<br>характерных точек<br>части границы | Координаты, м |   | Метод<br>определения<br>координат<br>характерной точки | Средняя<br>квадратическая<br>погрешность<br>положения<br>характерной<br>точки (Mt), м | Описание<br>обозначения точки<br>на местности (при<br>наличии) |
|---|---------------|---|--|---|--|
|   | X             | Y |  |   |  |
| 1   | 2             | 3 | 4  | 5   | 6  |
| -   | -             | - | -  | -   | -  |

**Раздел 3****Сведения о местоположении измененных (уточненных) границ объекта**

1. Система координат МСК 47 зона 2

2. Сведения о характерных точках границ объекта

| Обозначение<br>характерных<br>точек границ | Существующие<br>координаты, м |   | Измененные<br>(уточненные)<br>координаты, м |            | Метод<br>определения<br>координат<br>характерной<br>точки | Средняя<br>квадратическая<br>погрешность<br>положения<br>характерной<br>точки (Mt), м | Описание<br>обозначения<br>точки на<br>местности<br>(при<br>наличии) |
|--|-------------------------------|---|---|------------|---|---|--|
|  | X                             | Y | X   | Y          |   |   |  |
| 1  | 2                             | 3 | 4   | 5          | 6   | 7   | 8  |
| 1  | -                             | - | 443835.68                                   | 2227318.19 | Картометрический метод                                    | 5.0   | -  |
| 2  | -                             | - | 443816.07                                   | 2227309.11 | Картометрический метод                                    | 5.0   | -  |
| 3  | -                             | - | 443421.27                                   | 2227164.75 | Картометрический метод                                    | 5.0   | -  |
| 4  | -                             | - | 443160.20                                   | 2227075.32 | Картометрический метод                                    | 5.0   | -  |
| 5  | -                             | - | 442943.96                                   | 2227052.40 | Картометрический метод                                    | 5.0   | -  |
| 6  | -                             | - | 442889.26                                   | 2227030.19 | Картометрический метод                                    | 5.0   | -  |
| 7  | -                             | - | 442869.75                                   | 2226965.16 | Картометрический метод                                    | 5.0   | -  |
| 8  | -                             | - | 442855.67                                   | 2226868.87 | Картометрический метод                                    | 5.0   | -  |
| 9  | -                             | - | 442835.34                                   | 2226826.71 | Картометрический метод                                    | 5.0   | -  |
| 10   | -                             | - | 442794.64                                   | 2226781.34 | Картометрический метод                                    | 5.0   | -  |
| 11   | -                             | - | 442704.66                                   | 2226746.82 | Картометрический метод                                    | 5.0   | -  |
| 12   | -                             | - | 442511.90                                   | 2226698.56 | Картометрический метод                                    | 5.0   | -  |
| 13   | -                             | - | 442563.26                                   | 2226322.79 | Картометрический метод                                    | 5.0   | -  |
| 14   | -                             | - | 442578.08                                   | 2226307.91 | Картометрический метод                                    | 5.0   | -  |
| 15   | -                             | - | 442574.45                                   | 2226294.83 | Картометрический метод                                    | 5.0   | -  |
| 16   | -                             | - | 442555.25                                   | 2226299.82 | Картометрический метод                                    | 5.0   | -  |
| 17   | -                             | - | 442299.42                                   | 2226262.78 | Картометрический метод                                    | 5.0   | -  |
| 18   | -                             | - | 442334.60                                   | 2226014.66 | Картометрический метод                                    | 5.0   | -  |
| 19   | -                             | - | 442394.57                                   | 2226016.65 | Картометрический метод                                    | 5.0   | -  |
| 20   | -                             | - | 442405.95                                   | 2225927.89 | Картометрический метод                                    | 5.0   | -  |
| 21   | -                             | - | 442369.33                                   | 2225921.88 | Картометрический метод                                    | 5.0   | -  |
| 22   | -                             | - | 442355.49                                   | 2226009.15 | Картометрический метод                                    | 5.0   | -  |

| 2. Сведения о характерных точках границ объекта |                               |   |   |            |   |   |  |
|---|-------------------------------|---|---|------------|---|---|--|
| Обозначение<br>характерных<br>точек границ      | Существующие<br>координаты, м |   | Измененные<br>(уточненные)<br>координаты, м |            | Метод<br>определения<br>координат<br>характерной<br>точки | Средняя<br>квадратическая<br>погрешность<br>положения<br>характерной<br>точки (Mt), м | Описание<br>обозначения<br>точки на<br>местности<br>(при<br>наличии) |
|   | X                             | Y | X   | Y          |   |   |  |
| 1   | 2                             | 3 | 4   | 5          | 6   | 7   | 8  |
| 23  | -                             | - | 442111.87                                   | 2225985.52 | Картометрический метод                                    | 5.0   | -  |
| 24  | -                             | - | 442116.83                                   | 2225930.90 | Картометрический метод                                    | 5.0   | -  |
| 25  | -                             | - | 442125.31                                   | 2225876.10 | Картометрический метод                                    | 5.0   | -  |
| 26  | -                             | - | 442125.89                                   | 2225834.68 | Картометрический метод                                    | 5.0   | -  |
| 27  | -                             | - | 441959.25                                   | 2225799.73 | Картометрический метод                                    | 5.0   | -  |
| 28  | -                             | - | 441964.25                                   | 2225777.48 | Картометрический метод                                    | 5.0   | -  |
| 29  | -                             | - | 441977.26                                   | 2225719.50 | Картометрический метод                                    | 5.0   | -  |
| 30  | -                             | - | 441987.00                                   | 2225673.12 | Картометрический метод                                    | 5.0   | -  |
| 31  | -                             | - | 441990.32                                   | 2225673.26 | Картометрический метод                                    | 5.0   | -  |
| 32  | -                             | - | 441989.54                                   | 2225679.34 | Картометрический метод                                    | 5.0   | -  |
| 33  | -                             | - | 442070.93                                   | 2225687.60 | Картометрический метод                                    | 5.0   | -  |
| 34  | -                             | - | 442073.67                                   | 2225687.81 | Картометрический метод                                    | 5.0   | -  |
| 35  | -                             | - | 442075.13                                   | 2225684.53 | Картометрический метод                                    | 5.0   | -  |
| 36  | -                             | - | 442073.49                                   | 2225683.05 | Картометрический метод                                    | 5.0   | -  |
| 37  | -                             | - | 442107.47                                   | 2225645.57 | Картометрический метод                                    | 5.0   | -  |
| 38  | -                             | - | 442118.93                                   | 2225631.83 | Картометрический метод                                    | 5.0   | -  |
| 39  | -                             | - | 442125.78                                   | 2225622.69 | Картометрический метод                                    | 5.0   | -  |
| 40  | -                             | - | 442016.50                                   | 2225456.09 | Картометрический метод                                    | 5.0   | -  |
| 41  | -                             | - | 442054.18                                   | 2225422.41 | Картометрический метод                                    | 5.0   | -  |
| 42  | -                             | - | 442103.86                                   | 2225388.93 | Картометрический метод                                    | 5.0   | -  |
| 43  | -                             | - | 442159.70                                   | 2225345.13 | Картометрический метод                                    | 5.0   | -  |
| 44  | -                             | - | 442354.42                                   | 2225393.76 | Картометрический метод                                    | 5.0   | -  |
| 45  | -                             | - | 442414.76                                   | 2225409.38 | Картометрический метод                                    | 5.0   | -  |
| 46  | -                             | - | 442427.11                                   | 2225401.71 | Картометрический метод                                    | 5.0   | -  |
| 47  | -                             | - | 442467.49                                   | 2225387.86 | Картометрический метод                                    | 5.0   | -  |

| 2. Сведения о характерных точках границ объекта |                               |   |   |            |   |   |  |
|---|-------------------------------|---|---|------------|---|---|--|
| Обозначение<br>характерных<br>точек границ      | Существующие<br>координаты, м |   | Измененные<br>(уточненные)<br>координаты, м |            | Метод<br>определения<br>координат<br>характерной<br>точки | Средняя<br>квадратическая<br>погрешность<br>положения<br>характерной<br>точки (Mt), м | Описание<br>обозначения<br>точки на<br>местности<br>(при<br>наличии) |
|   | X                             | Y | X   | Y          |   |   |  |
| 1   | 2                             | 3 | 4   | 5          | 6   | 7   | 8  |
| 48  | -                             | - | 442519.54                                   | 2225369.16 | Картометрический метод                                    | 5.0   | -  |
| 49  | -                             | - | 442528.90                                   | 2225351.07 | Картометрический метод                                    | 5.0   | -  |
| 50  | -                             | - | 442588.32                                   | 2225235.47 | Картометрический метод                                    | 5.0   | -  |
| 51  | -                             | - | 442600.18                                   | 2225203.84 | Картометрический метод                                    | 5.0   | -  |
| 52  | -                             | - | 442617.30                                   | 2225194.89 | Картометрический метод                                    | 5.0   | -  |
| 53  | -                             | - | 442631.47                                   | 2225197.29 | Картометрический метод                                    | 5.0   | -  |
| 54  | -                             | - | 442670.43                                   | 2225200.25 | Картометрический метод                                    | 5.0   | -  |
| 55  | -                             | - | 442689.31                                   | 2225208.93 | Картометрический метод                                    | 5.0   | -  |
| 56  | -                             | - | 442727.62                                   | 2225214.98 | Картометрический метод                                    | 5.0   | -  |
| 57  | -                             | - | 442740.60                                   | 2225217.05 | Картометрический метод                                    | 5.0   | -  |
| 58  | -                             | - | 442751.47                                   | 2225225.81 | Картометрический метод                                    | 5.0   | -  |
| 59  | -                             | - | 442765.36                                   | 2225219.41 | Картометрический метод                                    | 5.0   | -  |
| 60  | -                             | - | 442815.80                                   | 2225230.73 | Картометрический метод                                    | 5.0   | -  |
| 61  | -                             | - | 442871.36                                   | 2225206.54 | Картометрический метод                                    | 5.0   | -  |
| 62  | -                             | - | 442875.26                                   | 2225199.59 | Картометрический метод                                    | 5.0   | -  |
| 63  | -                             | - | 442887.40                                   | 2225190.56 | Картометрический метод                                    | 5.0   | -  |
| 64  | -                             | - | 442919.98                                   | 2225177.82 | Картометрический метод                                    | 5.0   | -  |
| 65  | -                             | - | 442988.14                                   | 2225138.99 | Картометрический метод                                    | 5.0   | -  |
| 66  | -                             | - | 443022.97                                   | 2225123.30 | Картометрический метод                                    | 5.0   | -  |
| 67  | -                             | - | 443054.92                                   | 2225126.96 | Картометрический метод                                    | 5.0   | -  |
| 68  | -                             | - | 443068.98                                   | 2225136.76 | Картометрический метод                                    | 5.0   | -  |
| 69  | -                             | - | 443142.86                                   | 2225158.55 | Картометрический метод                                    | 5.0   | -  |
| 70  | -                             | - | 443182.70                                   | 2225171.39 | Картометрический метод                                    | 5.0   | -  |
| 71  | -                             | - | 443226.98                                   | 2225138.22 | Картометрический метод                                    | 5.0   | -  |
| 72  | -                             | - | 443244.87                                   | 2225118.08 | Картометрический метод                                    | 5.0   | -  |

| 2. Сведения о характерных точках границ объекта |                               |   |   |            |   |   |  |
|---|-------------------------------|---|---|------------|---|---|--|
| Обозначение<br>характерных<br>точек границ      | Существующие<br>координаты, м |   | Измененные<br>(уточненные)<br>координаты, м |            | Метод<br>определения<br>координат<br>характерной<br>точки | Средняя<br>квадратическая<br>погрешность<br>положения<br>характерной<br>точки (Mt), м | Описание<br>обозначения<br>точки на<br>местности<br>(при<br>наличии) |
|   | X                             | Y | X   | Y          |   |   |  |
| 1   | 2                             | 3 | 4   | 5          | 6   | 7   | 8  |
| 73  | -                             | - | 443241.11                                   | 2225101.43 | Картометрический метод                                    | 5.0   | -  |
| 74  | -                             | - | 443243.67                                   | 2225047.66 | Картометрический метод                                    | 5.0   | -  |
| 75  | -                             | - | 443244.83                                   | 2225023.07 | Картометрический метод                                    | 5.0   | -  |
| 76  | -                             | - | 443239.30                                   | 2224990.99 | Картометрический метод                                    | 5.0   | -  |
| 77  | -                             | - | 443273.18                                   | 2224971.27 | Картометрический метод                                    | 5.0   | -  |
| 78  | -                             | - | 443360.09                                   | 2225019.72 | Картометрический метод                                    | 5.0   | -  |
| 79  | -                             | - | 443372.07                                   | 2225021.30 | Картометрический метод                                    | 5.0   | -  |
| 80  | -                             | - | 443417.02                                   | 2225050.16 | Картометрический метод                                    | 5.0   | -  |
| 81  | -                             | - | 443466.41                                   | 2225081.85 | Картометрический метод                                    | 5.0   | -  |
| 82  | -                             | - | 443620.70                                   | 2225174.08 | Картометрический метод                                    | 5.0   | -  |
| 83  | -                             | - | 443652.79                                   | 2225181.95 | Картометрический метод                                    | 5.0   | -  |
| 84  | -                             | - | 443686.34                                   | 2225187.86 | Картометрический метод                                    | 5.0   | -  |
| 85  | -                             | - | 443718.09                                   | 2225201.29 | Картометрический метод                                    | 5.0   | -  |
| 86  | -                             | - | 443935.62                                   | 2225236.15 | Картометрический метод                                    | 5.0   | -  |
| 87  | -                             | - | 444209.46                                   | 2225325.26 | Картометрический метод                                    | 5.0   | -  |
| 88  | -                             | - | 444230.18                                   | 2225314.13 | Картометрический метод                                    | 5.0   | -  |
| 89  | -                             | - | 444256.00                                   | 2225323.19 | Картометрический метод                                    | 5.0   | -  |
| 90  | -                             | - | 444282.69                                   | 2225370.10 | Картометрический метод                                    | 5.0   | -  |
| 91  | -                             | - | 444456.00                                   | 2225443.48 | Картометрический метод                                    | 5.0   | -  |
| 92  | -                             | - | 444490.84                                   | 2225443.98 | Картометрический метод                                    | 5.0   | -  |
| 93  | -                             | - | 444518.53                                   | 2225451.51 | Картометрический метод                                    | 5.0   | -  |
| 94  | -                             | - | 445338.63                                   | 2225283.51 | Картометрический метод                                    | 5.0   | -  |
| 95  | -                             | - | 444317.99                                   | 2228147.01 | Картометрический метод                                    | 5.0   | -  |
| 1   | -                             | - | 443835.68                                   | 2227318.19 | Картометрический метод                                    | 5.0   | -  |
| 96  | -                             | - | 447307.29                                   | 2232099.43 | Картометрический метод                                    | 5.0   | -  |

| 2. Сведения о характерных точках границ объекта |                               |   |   |            |   |   |  |
|---|-------------------------------|---|---|------------|---|---|--|
| Обозначение<br>характерных<br>точек границ      | Существующие<br>координаты, м |   | Измененные<br>(уточненные)<br>координаты, м |            | Метод<br>определения<br>координат<br>характерной<br>точки | Средняя<br>квадратическая<br>погрешность<br>положения<br>характерной<br>точки (Mt), м | Описание<br>обозначения<br>точки на<br>местности<br>(при<br>наличии) |
|   | X                             | Y | X   | Y          |   |   |  |
| 1   | 2                             | 3 | 4   | 5          | 6   | 7   | 8  |
| 97  | -                             | - | 447278.83                                   | 2232076.69 | Картометрический метод                                    | 5.0   | -  |
| 98  | -                             | - | 447199.58                                   | 2232038.32 | Картометрический метод                                    | 5.0   | -  |
| 99  | -                             | - | 447192.53                                   | 2232045.39 | Картометрический метод                                    | 5.0   | -  |
| 100   | -                             | - | 447179.42                                   | 2232039.65 | Картометрический метод                                    | 5.0   | -  |
| 101   | -                             | - | 447174.64                                   | 2232035.33 | Картометрический метод                                    | 5.0   | -  |
| 102   | -                             | - | 447166.25                                   | 2232029.81 | Картометрический метод                                    | 5.0   | -  |
| 103   | -                             | - | 447114.49                                   | 2232007.42 | Картометрический метод                                    | 5.0   | -  |
| 104   | -                             | - | 447100.72                                   | 2231968.06 | Картометрический метод                                    | 5.0   | -  |
| 105   | -                             | - | 447270.28                                   | 2231958.35 | Картометрический метод                                    | 5.0   | -  |
| 106   | -                             | - | 447266.94                                   | 2231919.90 | Картометрический метод                                    | 5.0   | -  |
| 107   | -                             | - | 447225.90                                   | 2231830.80 | Картометрический метод                                    | 5.0   | -  |
| 108   | -                             | - | 447153.16                                   | 2231779.13 | Картометрический метод                                    | 5.0   | -  |
| 109   | -                             | - | 446929.34                                   | 2231620.16 | Картометрический метод                                    | 5.0   | -  |
| 110   | -                             | - | 446929.83                                   | 2231263.05 | Картометрический метод                                    | 5.0   | -  |
| 111   | -                             | - | 446928.68                                   | 2231183.75 | Картометрический метод                                    | 5.0   | -  |
| 112   | -                             | - | 446926.84                                   | 2231057.31 | Картометрический метод                                    | 5.0   | -  |
| 113   | -                             | - | 446927.75                                   | 2231031.96 | Картометрический метод                                    | 5.0   | -  |
| 114   | -                             | - | 447161.17                                   | 2231221.91 | Картометрический метод                                    | 5.0   | -  |
| 115   | -                             | - | 447385.40                                   | 2231404.41 | Картометрический метод                                    | 5.0   | -  |
| 116   | -                             | - | 447701.22                                   | 2231661.43 | Картометрический метод                                    | 5.0   | -  |
| 117   | -                             | - | 448003.07                                   | 2231907.09 | Картометрический метод                                    | 5.0   | -  |
| 118   | -                             | - | 447986.31                                   | 2231934.87 | Картометрический метод                                    | 5.0   | -  |
| 119   | -                             | - | 447911.40                                   | 2231925.64 | Картометрический метод                                    | 5.0   | -  |
| 120   | -                             | - | 447872.92                                   | 2231924.99 | Картометрический метод                                    | 5.0   | -  |
| 121   | -                             | - | 447697.29                                   | 2231934.72 | Картометрический метод                                    | 5.0   | -  |

| 2. Сведения о характерных точках границ объекта |                               |   |   |            |   |   |  |
|---|-------------------------------|---|---|------------|---|---|--|
| Обозначение<br>характерных<br>точек границ      | Существующие<br>координаты, м |   | Измененные<br>(уточненные)<br>координаты, м |            | Метод<br>определения<br>координат<br>характерной<br>точки | Средняя<br>квадратическая<br>погрешность<br>положения<br>характерной<br>точки (Mt), м | Описание<br>обозначения<br>точки на<br>местности<br>(при<br>наличии) |
|   | X                             | Y | X   | Y          |   |   |  |
| 1   | 2                             | 3 | 4   | 5          | 6   | 7   | 8  |
| 122   | -                             | - | 447533.59                                   | 2231943.75 | Картометрический метод                                    | 5.0   | -  |
| 123   | -                             | - | 447377.53                                   | 2231952.41 | Картометрический метод                                    | 5.0   | -  |
| 105   | -                             | - | 447270.28                                   | 2231958.35 | Картометрический метод                                    | 5.0   | -  |
| 124   | -                             | - | 447327.12                                   | 2232117.44 | Картометрический метод                                    | 5.0   | -  |
| 96  | -                             | - | 447307.29                                   | 2232099.43 | Картометрический метод                                    | 5.0   | -  |
| 125   | -                             | - | 446323.59                                   | 2231394.97 | Картометрический метод                                    | 5.0   | -  |
| 126   | -                             | - | 446271.21                                   | 2231328.54 | Картометрический метод                                    | 5.0   | -  |
| 127   | -                             | - | 446217.64                                   | 2231260.61 | Картометрический метод                                    | 5.0   | -  |
| 128   | -                             | - | 446122.46                                   | 2231134.13 | Картометрический метод                                    | 5.0   | -  |
| 129   | -                             | - | 445962.99                                   | 2231172.51 | Картометрический метод                                    | 5.0   | -  |
| 130   | -                             | - | 445932.50                                   | 2231197.41 | Картометрический метод                                    | 5.0   | -  |
| 131   | -                             | - | 445930.40                                   | 2231199.13 | Картометрический метод                                    | 5.0   | -  |
| 132   | -                             | - | 445925.14                                   | 2231203.44 | Картометрический метод                                    | 5.0   | -  |
| 133   | -                             | - | 445827.61                                   | 2231085.44 | Картометрический метод                                    | 5.0   | -  |
| 134   | -                             | - | 445777.23                                   | 2231024.48 | Картометрический метод                                    | 5.0   | -  |
| 135   | -                             | - | 445868.35                                   | 2230949.19 | Картометрический метод                                    | 5.0   | -  |
| 136   | -                             | - | 446251.46                                   | 2230632.62 | Картометрический метод                                    | 5.0   | -  |
| 137   | -                             | - | 446480.35                                   | 2230818.89 | Картометрический метод                                    | 5.0   | -  |
| 138   | -                             | - | 446625.07                                   | 2230936.67 | Картометрический метод                                    | 5.0   | -  |
| 139   | -                             | - | 446628.20                                   | 2231152.65 | Картометрический метод                                    | 5.0   | -  |
| 140   | -                             | - | 446604.08                                   | 2231409.42 | Картометрический метод                                    | 5.0   | -  |
| 141   | -                             | - | 446555.25                                   | 2231532.39 | Картометрический метод                                    | 5.0   | -  |
| 142   | -                             | - | 446481.08                                   | 2231588.57 | Картометрический метод                                    | 5.0   | -  |
| 125   | -                             | - | 446323.59                                   | 2231394.97 | Картометрический метод                                    | 5.0   | -  |
| 143   | -                             | - | 443902.10                                   | 2230407.26 | Картометрический метод                                    | 5.0   | -  |



| 2. Сведения о характерных точках границ объекта |                               |   |   |            |   |   |  |
|---|-------------------------------|---|---|------------|---|---|--|
| Обозначение<br>характерных<br>точек границ      | Существующие<br>координаты, м |   | Измененные<br>(уточненные)<br>координаты, м |            | Метод<br>определения<br>координат<br>характерной<br>точки | Средняя<br>квадратическая<br>погрешность<br>положения<br>характерной<br>точки (Mt), м | Описание<br>обозначения<br>точки на<br>местности<br>(при<br>наличии) |
|   | X                             | Y | X   | Y          |   |   |  |
| 1   | 2                             | 3 | 4   | 5          | 6   | 7   | 8  |
| 144   | -                             | - | 443891.92                                   | 2230408.12 | Картометрический метод                                    | 5.0   | -  |
| 145   | -                             | - | 443839.64                                   | 2230397.36 | Картометрический метод                                    | 5.0   | -  |
| 146   | -                             | - | 443826.55                                   | 2230395.71 | Картометрический метод                                    | 5.0   | -  |
| 147   | -                             | - | 443826.05                                   | 2230389.92 | Картометрический метод                                    | 5.0   | -  |
| 148   | -                             | - | 443814.34                                   | 2230390.32 | Картометрический метод                                    | 5.0   | -  |
| 149   | -                             | - | 443811.29                                   | 2230401.34 | Картометрический метод                                    | 5.0   | -  |
| 150   | -                             | - | 443807.42                                   | 2230400.27 | Картометрический метод                                    | 5.0   | -  |
| 151   | -                             | - | 443811.27                                   | 2230386.47 | Картометрический метод                                    | 5.0   | -  |
| 152   | -                             | - | 443825.73                                   | 2230385.74 | Картометрический метод                                    | 5.0   | -  |
| 153   | -                             | - | 443825.58                                   | 2230380.71 | Картометрический метод                                    | 5.0   | -  |
| 154   | -                             | - | 443821.43                                   | 2230358.66 | Картометрический метод                                    | 5.0   | -  |
| 155   | -                             | - | 443802.99                                   | 2230320.90 | Картометрический метод                                    | 5.0   | -  |
| 156   | -                             | - | 443768.29                                   | 2230272.00 | Картометрический метод                                    | 5.0   | -  |
| 157   | -                             | - | 443741.50                                   | 2230238.66 | Картометрический метод                                    | 5.0   | -  |
| 158   | -                             | - | 443698.32                                   | 2230192.55 | Картометрический метод                                    | 5.0   | -  |
| 159   | -                             | - | 443493.68                                   | 2230006.69 | Картометрический метод                                    | 5.0   | -  |
| 160   | -                             | - | 443635.94                                   | 2229894.27 | Картометрический метод                                    | 5.0   | -  |
| 161   | -                             | - | 443659.86                                   | 2229883.00 | Картометрический метод                                    | 5.0   | -  |
| 162   | -                             | - | 443653.56                                   | 2229864.67 | Картометрический метод                                    | 5.0   | -  |
| 163   | -                             | - | 443664.88                                   | 2229867.59 | Картометрический метод                                    | 5.0   | -  |
| 164   | -                             | - | 443753.81                                   | 2229801.46 | Картометрический метод                                    | 5.0   | -  |
| 165   | -                             | - | 443749.36                                   | 2229795.48 | Картометрический метод                                    | 5.0   | -  |
| 166   | -                             | - | 443749.91                                   | 2229795.06 | Картометрический метод                                    | 5.0   | -  |
| 167   | -                             | - | 443753.10                                   | 2229792.65 | Картометрический метод                                    | 5.0   | -  |
| 168   | -                             | - | 443760.99                                   | 2229786.70 | Картометрический метод                                    | 5.0   | -  |

| 2. Сведения о характерных точках границ объекта |                               |   |   |            |   |   |  |
|---|-------------------------------|---|---|------------|---|---|--|
| Обозначение<br>характерных<br>точек границ      | Существующие<br>координаты, м |   | Измененные<br>(уточненные)<br>координаты, м |            | Метод<br>определения<br>координат<br>характерной<br>точки | Средняя<br>квадратическая<br>погрешность<br>положения<br>характерной<br>точки (Mt), м | Описание<br>обозначения<br>точки на<br>местности<br>(при<br>наличии) |
|   | X                             | Y | X   | Y          |   |   |  |
| 1   | 2                             | 3 | 4   | 5          | 6   | 7   | 8  |
| 169   | -                             | - | 443804.26                                   | 2229761.75 | Картометрический метод                                    | 5.0   | -  |
| 170   | -                             | - | 443892.89                                   | 2229700.94 | Картометрический метод                                    | 5.0   | -  |
| 171   | -                             | - | 443932.69                                   | 2229673.67 | Картометрический метод                                    | 5.0   | -  |
| 172   | -                             | - | 443951.85                                   | 2229662.43 | Картометрический метод                                    | 5.0   | -  |
| 173   | -                             | - | 444020.63                                   | 2229649.74 | Картометрический метод                                    | 5.0   | -  |
| 174   | -                             | - | 444074.10                                   | 2229658.63 | Картометрический метод                                    | 5.0   | -  |
| 175   | -                             | - | 444106.85                                   | 2229635.25 | Картометрический метод                                    | 5.0   | -  |
| 176   | -                             | - | 444130.26                                   | 2229630.88 | Картометрический метод                                    | 5.0   | -  |
| 177   | -                             | - | 444168.77                                   | 2229624.90 | Картометрический метод                                    | 5.0   | -  |
| 178   | -                             | - | 444179.93                                   | 2229623.41 | Картометрический метод                                    | 5.0   | -  |
| 179   | -                             | - | 444204.01                                   | 2229619.30 | Картометрический метод                                    | 5.0   | -  |
| 180   | -                             | - | 444220.98                                   | 2229615.52 | Картометрический метод                                    | 5.0   | -  |
| 181   | -                             | - | 443924.37                                   | 2230415.30 | Картометрический метод                                    | 5.0   | -  |
| 143   | -                             | - | 443902.10                                   | 2230407.26 | Картометрический метод                                    | 5.0   | -  |
| 182   | -                             | - | 446571.59                                   | 2233258.03 | Картометрический метод                                    | 5.0   | -  |
| 183   | -                             | - | 446574.06                                   | 2233234.38 | Картометрический метод                                    | 5.0   | -  |
| 184   | -                             | - | 446544.78                                   | 2233213.71 | Картометрический метод                                    | 5.0   | -  |
| 185   | -                             | - | 446541.71                                   | 2233207.33 | Картометрический метод                                    | 5.0   | -  |
| 186   | -                             | - | 446539.28                                   | 2233203.26 | Картометрический метод                                    | 5.0   | -  |
| 187   | -                             | - | 446537.77                                   | 2233201.53 | Картометрический метод                                    | 5.0   | -  |
| 188   | -                             | - | 446536.89                                   | 2233197.12 | Картометрический метод                                    | 5.0   | -  |
| 189   | -                             | - | 446534.66                                   | 2233175.67 | Картометрический метод                                    | 5.0   | -  |
| 190   | -                             | - | 446533.60                                   | 2233165.04 | Картометрический метод                                    | 5.0   | -  |
| 191   | -                             | - | 446534.45                                   | 2233136.21 | Картометрический метод                                    | 5.0   | -  |
| 192   | -                             | - | 446548.63                                   | 2233103.17 | Картометрический метод                                    | 5.0   | -  |

| 2. Сведения о характерных точках границ объекта |                               |   |   |            |   |   |  |
|---|-------------------------------|---|---|------------|---|---|--|
| Обозначение<br>характерных<br>точек границ      | Существующие<br>координаты, м |   | Измененные<br>(уточненные)<br>координаты, м |            | Метод<br>определения<br>координат<br>характерной<br>точки | Средняя<br>квадратическая<br>погрешность<br>положения<br>характерной<br>точки (Mt), м | Описание<br>обозначения<br>точки на<br>местности<br>(при<br>наличии) |
|   | X                             | Y | X   | Y          |   |   |  |
| 1   | 2                             | 3 | 4   | 5          | 6   | 7   | 8  |
| 193   | -                             | - | 446556.96                                   | 2233065.99 | Картометрический метод                                    | 5.0   | -  |
| 194   | -                             | - | 446554.95                                   | 2233061.01 | Картометрический метод                                    | 5.0   | -  |
| 195   | -                             | - | 446559.93                                   | 2233058.74 | Картометрический метод                                    | 5.0   | -  |
| 196   | -                             | - | 446561.33                                   | 2233055.89 | Картометрический метод                                    | 5.0   | -  |
| 197   | -                             | - | 446561.23                                   | 2233047.33 | Картометрический метод                                    | 5.0   | -  |
| 198   | -                             | - | 446560.11                                   | 2233043.14 | Картометрический метод                                    | 5.0   | -  |
| 199   | -                             | - | 446551.73                                   | 2233028.17 | Картометрический метод                                    | 5.0   | -  |
| 200   | -                             | - | 446544.61                                   | 2233016.25 | Картометрический метод                                    | 5.0   | -  |
| 201   | -                             | - | 446547.77                                   | 2233013.72 | Картометрический метод                                    | 5.0   | -  |
| 202   | -                             | - | 446539.40                                   | 2232994.14 | Картометрический метод                                    | 5.0   | -  |
| 203   | -                             | - | 446523.60                                   | 2232968.46 | Картометрический метод                                    | 5.0   | -  |
| 204   | -                             | - | 446714.88                                   | 2232839.63 | Картометрический метод                                    | 5.0   | -  |
| 205   | -                             | - | 446730.37                                   | 2232834.34 | Картометрический метод                                    | 5.0   | -  |
| 206   | -                             | - | 446732.01                                   | 2232834.49 | Картометрический метод                                    | 5.0   | -  |
| 207   | -                             | - | 446754.20                                   | 2232836.57 | Картометрический метод                                    | 5.0   | -  |
| 208   | -                             | - | 446755.29                                   | 2232839.16 | Картометрический метод                                    | 5.0   | -  |
| 209   | -                             | - | 446778.51                                   | 2232865.73 | Картометрический метод                                    | 5.0   | -  |
| 210   | -                             | - | 446805.88                                   | 2232898.67 | Картометрический метод                                    | 5.0   | -  |
| 211   | -                             | - | 446811.48                                   | 2232904.85 | Картометрический метод                                    | 5.0   | -  |
| 212   | -                             | - | 446837.91                                   | 2232881.39 | Картометрический метод                                    | 5.0   | -  |
| 213   | -                             | - | 446848.88                                   | 2232871.64 | Картометрический метод                                    | 5.0   | -  |
| 214   | -                             | - | 446860.07                                   | 2232865.00 | Картометрический метод                                    | 5.0   | -  |
| 215   | -                             | - | 446886.02                                   | 2232890.01 | Картометрический метод                                    | 5.0   | -  |
| 216   | -                             | - | 446892.31                                   | 2232884.37 | Картометрический метод                                    | 5.0   | -  |
| 217   | -                             | - | 446895.98                                   | 2232889.12 | Картометрический метод                                    | 5.0   | -  |

| 2. Сведения о характерных точках границ объекта |                               |   |   |            |   |   |  |
|---|-------------------------------|---|---|------------|---|---|--|
| Обозначение<br>характерных<br>точек границ      | Существующие<br>координаты, м |   | Измененные<br>(уточненные)<br>координаты, м |            | Метод<br>определения<br>координат<br>характерной<br>точки | Средняя<br>квадратическая<br>погрешность<br>положения<br>характерной<br>точки (Mt), м | Описание<br>обозначения<br>точки на<br>местности<br>(при<br>наличии) |
|   | X                             | Y | X   | Y          |   |   |  |
| 1   | 2                             | 3 | 4   | 5          | 6   | 7   | 8  |
| 218   | -                             | - | 446899.00                                   | 2232893.77 | Картометрический метод                                    | 5.0   | -  |
| 219   | -                             | - | 446902.09                                   | 2232899.70 | Картометрический метод                                    | 5.0   | -  |
| 220   | -                             | - | 446912.99                                   | 2232916.53 | Картометрический метод                                    | 5.0   | -  |
| 221   | -                             | - | 446926.57                                   | 2232908.01 | Картометрический метод                                    | 5.0   | -  |
| 222   | -                             | - | 446929.29                                   | 2232906.06 | Картометрический метод                                    | 5.0   | -  |
| 223   | -                             | - | 446942.80                                   | 2232897.20 | Картометрический метод                                    | 5.0   | -  |
| 224   | -                             | - | 446943.64                                   | 2232896.65 | Картометрический метод                                    | 5.0   | -  |
| 225   | -                             | - | 446921.75                                   | 2232854.74 | Картометрический метод                                    | 5.0   | -  |
| 226   | -                             | - | 446905.97                                   | 2232818.00 | Картометрический метод                                    | 5.0   | -  |
| 227   | -                             | - | 446901.03                                   | 2232808.33 | Картометрический метод                                    | 5.0   | -  |
| 228   | -                             | - | 446899.62                                   | 2232805.65 | Картометрический метод                                    | 5.0   | -  |
| 229   | -                             | - | 446893.89                                   | 2232796.88 | Картометрический метод                                    | 5.0   | -  |
| 230   | -                             | - | 446889.85                                   | 2232799.78 | Картометрический метод                                    | 5.0   | -  |
| 231   | -                             | - | 446875.71                                   | 2232780.54 | Картометрический метод                                    | 5.0   | -  |
| 232   | -                             | - | 446864.81                                   | 2232765.69 | Картометрический метод                                    | 5.0   | -  |
| 233   | -                             | - | 446949.13                                   | 2232722.50 | Картометрический метод                                    | 5.0   | -  |
| 234   | -                             | - | 446963.59                                   | 2232742.26 | Картометрический метод                                    | 5.0   | -  |
| 235   | -                             | - | 446966.81                                   | 2232745.42 | Картометрический метод                                    | 5.0   | -  |
| 236   | -                             | - | 446974.43                                   | 2232750.85 | Картометрический метод                                    | 5.0   | -  |
| 237   | -                             | - | 446957.39                                   | 2232771.04 | Картометрический метод                                    | 5.0   | -  |
| 238   | -                             | - | 446959.42                                   | 2232780.65 | Картометрический метод                                    | 5.0   | -  |
| 239   | -                             | - | 446980.08                                   | 2232794.70 | Картометрический метод                                    | 5.0   | -  |
| 240   | -                             | - | 446993.13                                   | 2232789.05 | Картометрический метод                                    | 5.0   | -  |
| 241   | -                             | - | 447006.48                                   | 2232801.15 | Картометрический метод                                    | 5.0   | -  |
| 242   | -                             | - | 447016.38                                   | 2232791.00 | Картометрический метод                                    | 5.0   | -  |

| 2. Сведения о характерных точках границ объекта |                               |   |   |            |   |   |  |
|---|-------------------------------|---|---|------------|---|---|--|
| Обозначение<br>характерных<br>точек границ      | Существующие<br>координаты, м |   | Измененные<br>(уточненные)<br>координаты, м |            | Метод<br>определения<br>координат<br>характерной<br>точки | Средняя<br>квадратическая<br>погрешность<br>положения<br>характерной<br>точки (Mt), м | Описание<br>обозначения<br>точки на<br>местности<br>(при<br>наличии) |
|   | X                             | Y | X   | Y          |   |   |  |
| 1   | 2                             | 3 | 4   | 5          | 6   | 7   | 8  |
| 243   | -                             | - | 447028.14                                   | 2232781.44 | Картометрический метод                                    | 5.0   | -  |
| 244   | -                             | - | 447038.74                                   | 2232792.37 | Картометрический метод                                    | 5.0   | -  |
| 245   | -                             | - | 447043.96                                   | 2232797.76 | Картометрический метод                                    | 5.0   | -  |
| 246   | -                             | - | 447052.23                                   | 2232806.37 | Картометрический метод                                    | 5.0   | -  |
| 247   | -                             | - | 447057.21                                   | 2232801.40 | Картометрический метод                                    | 5.0   | -  |
| 248   | -                             | - | 447061.88                                   | 2232796.73 | Картометрический метод                                    | 5.0   | -  |
| 249   | -                             | - | 447066.26                                   | 2232792.36 | Картометрический метод                                    | 5.0   | -  |
| 250   | -                             | - | 447067.99                                   | 2232789.03 | Картометрический метод                                    | 5.0   | -  |
| 251   | -                             | - | 447065.11                                   | 2232778.51 | Картометрический метод                                    | 5.0   | -  |
| 252   | -                             | - | 447062.69                                   | 2232776.38 | Картометрический метод                                    | 5.0   | -  |
| 253   | -                             | - | 447063.10                                   | 2232775.94 | Картометрический метод                                    | 5.0   | -  |
| 254   | -                             | - | 447052.47                                   | 2232759.50 | Картометрический метод                                    | 5.0   | -  |
| 255   | -                             | - | 447056.90                                   | 2232756.26 | Картометрический метод                                    | 5.0   | -  |
| 256   | -                             | - | 447097.55                                   | 2232798.31 | Картометрический метод                                    | 5.0   | -  |
| 257   | -                             | - | 447117.54                                   | 2232823.10 | Картометрический метод                                    | 5.0   | -  |
| 258   | -                             | - | 447127.23                                   | 2232841.01 | Картометрический метод                                    | 5.0   | -  |
| 259   | -                             | - | 447133.91                                   | 2232859.42 | Картометрический метод                                    | 5.0   | -  |
| 260   | -                             | - | 447137.01                                   | 2232876.55 | Картометрический метод                                    | 5.0   | -  |
| 261   | -                             | - | 447134.23                                   | 2232901.23 | Картометрический метод                                    | 5.0   | -  |
| 262   | -                             | - | 447129.27                                   | 2232912.87 | Картометрический метод                                    | 5.0   | -  |
| 263   | -                             | - | 447080.97                                   | 2232978.09 | Картометрический метод                                    | 5.0   | -  |
| 264   | -                             | - | 447074.30                                   | 2232995.01 | Картометрический метод                                    | 5.0   | -  |
| 265   | -                             | - | 447067.76                                   | 2232987.66 | Картометрический метод                                    | 5.0   | -  |
| 266   | -                             | - | 447057.12                                   | 2232998.70 | Картометрический метод                                    | 5.0   | -  |
| 267   | -                             | - | 447043.51                                   | 2232991.42 | Картометрический метод                                    | 5.0   | -  |

| 2. Сведения о характерных точках границ объекта |                               |   |   |            |   |   |  |
|---|-------------------------------|---|---|------------|---|---|--|
| Обозначение<br>характерных<br>точек границ      | Существующие<br>координаты, м |   | Измененные<br>(уточненные)<br>координаты, м |            | Метод<br>определения<br>координат<br>характерной<br>точки | Средняя<br>квадратическая<br>погрешность<br>положения<br>характерной<br>точки (Mt), м | Описание<br>обозначения<br>точки на<br>местности<br>(при<br>наличии) |
|   | X                             | Y | X   | Y          |   |   |  |
| 1   | 2                             | 3 | 4   | 5          | 6   | 7   | 8  |
| 268   | -                             | - | 447012.59                                   | 2232974.68 | Картометрический метод                                    | 5.0   | -  |
| 269   | -                             | - | 446982.13                                   | 2232961.88 | Картометрический метод                                    | 5.0   | -  |
| 270   | -                             | - | 446947.30                                   | 2233023.55 | Картометрический метод                                    | 5.0   | -  |
| 271   | -                             | - | 446932.34                                   | 2233034.80 | Картометрический метод                                    | 5.0   | -  |
| 272   | -                             | - | 446918.93                                   | 2233059.76 | Картометрический метод                                    | 5.0   | -  |
| 273   | -                             | - | 446906.87                                   | 2233124.96 | Картометрический метод                                    | 5.0   | -  |
| 274   | -                             | - | 446903.92                                   | 2233150.37 | Картометрический метод                                    | 5.0   | -  |
| 275   | -                             | - | 446844.78                                   | 2233192.08 | Картометрический метод                                    | 5.0   | -  |
| 276   | -                             | - | 446822.43                                   | 2233201.01 | Картометрический метод                                    | 5.0   | -  |
| 277   | -                             | - | 446811.95                                   | 2233177.18 | Картометрический метод                                    | 5.0   | -  |
| 278   | -                             | - | 446807.73                                   | 2233176.33 | Картометрический метод                                    | 5.0   | -  |
| 279   | -                             | - | 446788.24                                   | 2233172.41 | Картометрический метод                                    | 5.0   | -  |
| 280   | -                             | - | 446776.40                                   | 2233170.03 | Картометрический метод                                    | 5.0   | -  |
| 281   | -                             | - | 446764.15                                   | 2233176.79 | Картометрический метод                                    | 5.0   | -  |
| 282   | -                             | - | 446747.04                                   | 2233142.96 | Картометрический метод                                    | 5.0   | -  |
| 283   | -                             | - | 446721.14                                   | 2233158.47 | Картометрический метод                                    | 5.0   | -  |
| 284   | -                             | - | 446708.30                                   | 2233162.19 | Картометрический метод                                    | 5.0   | -  |
| 285   | -                             | - | 446704.88                                   | 2233165.72 | Картометрический метод                                    | 5.0   | -  |
| 286   | -                             | - | 446696.60                                   | 2233174.84 | Картометрический метод                                    | 5.0   | -  |
| 287   | -                             | - | 446691.74                                   | 2233171.98 | Картометрический метод                                    | 5.0   | -  |
| 288   | -                             | - | 446688.42                                   | 2233178.04 | Картометрический метод                                    | 5.0   | -  |
| 289   | -                             | - | 446687.28                                   | 2233180.12 | Картометрический метод                                    | 5.0   | -  |
| 290   | -                             | - | 446686.71                                   | 2233188.64 | Картометрический метод                                    | 5.0   | -  |
| 291   | -                             | - | 446665.60                                   | 2233214.05 | Картометрический метод                                    | 5.0   | -  |
| 292   | -                             | - | 446665.37                                   | 2233213.40 | Картометрический метод                                    | 5.0   | -  |

| 2. Сведения о характерных точках границ объекта |                               |   |   |            |   |   |  |
|---|-------------------------------|---|---|------------|---|---|--|
| Обозначение<br>характерных<br>точек границ      | Существующие<br>координаты, м |   | Измененные<br>(уточненные)<br>координаты, м |            | Метод<br>определения<br>координат<br>характерной<br>точки | Средняя<br>квадратическая<br>погрешность<br>положения<br>характерной<br>точки (Mt), м | Описание<br>обозначения<br>точки на<br>местности<br>(при<br>наличии) |
|   | X                             | Y | X   | Y          |   |   |  |
| 1   | 2                             | 3 | 4   | 5          | 6   | 7   | 8  |
| 293   | -                             | - | 446664.16                                   | 2233216.41 | Картометрический метод                                    | 5.0   | -  |
| 294   | -                             | - | 446653.43                                   | 2233219.04 | Картометрический метод                                    | 5.0   | -  |
| 295   | -                             | - | 446636.64                                   | 2233220.69 | Картометрический метод                                    | 5.0   | -  |
| 296   | -                             | - | 446636.62                                   | 2233226.49 | Картометрический метод                                    | 5.0   | -  |
| 297   | -                             | - | 446606.62                                   | 2233231.23 | Картометрический метод                                    | 5.0   | -  |
| 298   | -                             | - | 446607.65                                   | 2233265.99 | Картометрический метод                                    | 5.0   | -  |
| 182   | -                             | - | 446571.59                                   | 2233258.03 | Картометрический метод                                    | 5.0   | -  |
| 299   | -                             | - | 442299.90                                   | 2236866.68 | Картометрический метод                                    | 5.0   | -  |
| 300   | -                             | - | 442229.78                                   | 2236790.64 | Картометрический метод                                    | 5.0   | -  |
| 301   | -                             | - | 442229.79                                   | 2236784.10 | Картометрический метод                                    | 5.0   | -  |
| 302   | -                             | - | 442266.76                                   | 2236812.75 | Картометрический метод                                    | 5.0   | -  |
| 303   | -                             | - | 442338.62                                   | 2236866.20 | Картометрический метод                                    | 5.0   | -  |
| 304   | -                             | - | 442500.45                                   | 2236772.58 | Картометрический метод                                    | 5.0   | -  |
| 305   | -                             | - | 442818.18                                   | 2236322.12 | Картометрический метод                                    | 5.0   | -  |
| 306   | -                             | - | 442818.42                                   | 2236233.52 | Картометрический метод                                    | 5.0   | -  |
| 307   | -                             | - | 442897.38                                   | 2236230.93 | Картометрический метод                                    | 5.0   | -  |
| 308   | -                             | - | 442912.14                                   | 2236277.23 | Картометрический метод                                    | 5.0   | -  |
| 309   | -                             | - | 442913.08                                   | 2236277.22 | Картометрический метод                                    | 5.0   | -  |
| 310   | -                             | - | 442913.31                                   | 2236313.84 | Картометрический метод                                    | 5.0   | -  |
| 311   | -                             | - | 442883.89                                   | 2236358.61 | Картометрический метод                                    | 5.0   | -  |
| 312   | -                             | - | 442855.23                                   | 2236402.23 | Картометрический метод                                    | 5.0   | -  |
| 313   | -                             | - | 442855.02                                   | 2236416.44 | Картометрический метод                                    | 5.0   | -  |
| 314   | -                             | - | 442899.44                                   | 2236417.06 | Картометрический метод                                    | 5.0   | -  |
| 315   | -                             | - | 442951.99                                   | 2236417.82 | Картометрический метод                                    | 5.0   | -  |
| 316   | -                             | - | 443011.68                                   | 2236418.65 | Картометрический метод                                    | 5.0   | -  |

| 2. Сведения о характерных точках границ объекта |                               |   |   |            |   |   |  |
|---|-------------------------------|---|---|------------|---|---|--|
| Обозначение<br>характерных<br>точек границ      | Существующие<br>координаты, м |   | Измененные<br>(уточненные)<br>координаты, м |            | Метод<br>определения<br>координат<br>характерной<br>точки | Средняя<br>квадратическая<br>погрешность<br>положения<br>характерной<br>точки (Mt), м | Описание<br>обозначения<br>точки на<br>местности<br>(при<br>наличии) |
|   | X                             | Y | X   | Y          |   |   |  |
| 1   | 2                             | 3 | 4   | 5          | 6   | 7   | 8  |
| 317   | -                             | - | 443021.54                                   | 2236444.20 | Картометрический метод                                    | 5.0   | -  |
| 318   | -                             | - | 443052.00                                   | 2236523.00 | Картометрический метод                                    | 5.0   | -  |
| 319   | -                             | - | 442928.86                                   | 2236507.73 | Картометрический метод                                    | 5.0   | -  |
| 320   | -                             | - | 442768.41                                   | 2236724.61 | Картометрический метод                                    | 5.0   | -  |
| 321   | -                             | - | 442659.92                                   | 2236762.74 | Картометрический метод                                    | 5.0   | -  |
| 322   | -                             | - | 442604.46                                   | 2236696.60 | Картометрический метод                                    | 5.0   | -  |
| 323   | -                             | - | 442553.05                                   | 2236759.87 | Картометрический метод                                    | 5.0   | -  |
| 324   | -                             | - | 442517.35                                   | 2236831.15 | Картометрический метод                                    | 5.0   | -  |
| 325   | -                             | - | 442456.40                                   | 2236845.64 | Картометрический метод                                    | 5.0   | -  |
| 326   | -                             | - | 442383.15                                   | 2236904.76 | Картометрический метод                                    | 5.0   | -  |
| 299   | -                             | - | 442299.90                                   | 2236866.68 | Картометрический метод                                    | 5.0   | -  |
| 327   | -                             | - | 444988.51                                   | 2230069.93 | Картометрический метод                                    | 5.0   | -  |
| 328   | -                             | - | 444958.48                                   | 2230037.16 | Картометрический метод                                    | 5.0   | -  |
| 329   | -                             | - | 445024.96                                   | 2229979.14 | Картометрический метод                                    | 5.0   | -  |
| 330   | -                             | - | 445054.38                                   | 2229990.83 | Картометрический метод                                    | 5.0   | -  |
| 331   | -                             | - | 445059.04                                   | 2229984.71 | Картометрический метод                                    | 5.0   | -  |
| 332   | -                             | - | 445253.88                                   | 2229820.78 | Картометрический метод                                    | 5.0   | -  |
| 333   | -                             | - | 445472.11                                   | 2229998.37 | Картометрический метод                                    | 5.0   | -  |
| 334   | -                             | - | 445154.95                                   | 2230271.38 | Картометрический метод                                    | 5.0   | -  |
| 327   | -                             | - | 444988.51                                   | 2230069.93 | Картометрический метод                                    | 5.0   | -  |
| 335   | -                             | - | 445411.66                                   | 2229798.10 | Картометрический метод                                    | 5.0   | -  |
| 336   | -                             | - | 444637.07                                   | 2229301.80 | Картометрический метод                                    | 5.0   | -  |
| 337   | -                             | - | 444637.28                                   | 2229287.43 | Картометрический метод                                    | 5.0   | -  |
| 338   | -                             | - | 444636.80                                   | 2229259.37 | Картометрический метод                                    | 5.0   | -  |
| 339   | -                             | - | 444637.35                                   | 2229230.80 | Картометрический метод                                    | 5.0   | -  |



| 2. Сведения о характерных точках границ объекта |                               |   |   |            |   |   |  |
|---|-------------------------------|---|---|------------|---|---|--|
| Обозначение<br>характерных<br>точек границ      | Существующие<br>координаты, м |   | Измененные<br>(уточненные)<br>координаты, м |            | Метод<br>определения<br>координат<br>характерной<br>точки | Средняя<br>квадратическая<br>погрешность<br>положения<br>характерной<br>точки (Mt), м | Описание<br>обозначения<br>точки на<br>местности<br>(при<br>наличии) |
|   | X                             | Y | X   | Y          |   |   |  |
| 1   | 2                             | 3 | 4   | 5          | 6   | 7   | 8  |
| 340   | -                             | - | 444637.92                                   | 2229219.95 | Картометрический метод                                    | 5.0   | -  |
| 341   | -                             | - | 444638.20                                   | 2229200.49 | Картометрический метод                                    | 5.0   | -  |
| 342   | -                             | - | 444637.66                                   | 2229193.09 | Картометрический метод                                    | 5.0   | -  |
| 343   | -                             | - | 444636.28                                   | 2229182.78 | Картометрический метод                                    | 5.0   | -  |
| 344   | -                             | - | 444636.41                                   | 2229171.56 | Картометрический метод                                    | 5.0   | -  |
| 345   | -                             | - | 444658.49                                   | 2229164.92 | Картометрический метод                                    | 5.0   | -  |
| 346   | -                             | - | 444976.14                                   | 2229340.69 | Картометрический метод                                    | 5.0   | -  |
| 347   | -                             | - | 444981.54                                   | 2229364.72 | Картометрический метод                                    | 5.0   | -  |
| 348   | -                             | - | 444983.29                                   | 2229372.55 | Картометрический метод                                    | 5.0   | -  |
| 349   | -                             | - | 444994.74                                   | 2229424.60 | Картометрический метод                                    | 5.0   | -  |
| 350   | -                             | - | 445025.24                                   | 2229476.17 | Картометрический метод                                    | 5.0   | -  |
| 351   | -                             | - | 445044.69                                   | 2229501.98 | Картометрический метод                                    | 5.0   | -  |
| 352   | -                             | - | 445059.80                                   | 2229511.53 | Картометрический метод                                    | 5.0   | -  |
| 353   | -                             | - | 445081.03                                   | 2229518.80 | Картометрический метод                                    | 5.0   | -  |
| 354   | -                             | - | 445109.82                                   | 2229531.59 | Картометрический метод                                    | 5.0   | -  |
| 355   | -                             | - | 445136.40                                   | 2229538.97 | Картометрический метод                                    | 5.0   | -  |
| 356   | -                             | - | 445163.84                                   | 2229540.12 | Картометрический метод                                    | 5.0   | -  |
| 357   | -                             | - | 445183.75                                   | 2229532.69 | Картометрический метод                                    | 5.0   | -  |
| 358   | -                             | - | 445203.61                                   | 2229530.64 | Картометрический метод                                    | 5.0   | -  |
| 359   | -                             | - | 445223.39                                   | 2229533.26 | Картометрический метод                                    | 5.0   | -  |
| 360   | -                             | - | 445253.70                                   | 2229543.05 | Картометрический метод                                    | 5.0   | -  |
| 361   | -                             | - | 445256.01                                   | 2229543.77 | Картометрический метод                                    | 5.0   | -  |
| 362   | -                             | - | 445302.90                                   | 2229570.03 | Картометрический метод                                    | 5.0   | -  |
| 363   | -                             | - | 445314.68                                   | 2229578.80 | Картометрический метод                                    | 5.0   | -  |
| 364   | -                             | - | 445331.56                                   | 2229591.33 | Картометрический метод                                    | 5.0   | -  |

| 2. Сведения о характерных точках границ объекта |                               |   |   |            |   |   |  |
|---|-------------------------------|---|---|------------|---|---|--|
| Обозначение<br>характерных<br>точек границ      | Существующие<br>координаты, м |   | Измененные<br>(уточненные)<br>координаты, м |            | Метод<br>определения<br>координат<br>характерной<br>точки | Средняя<br>квадратическая<br>погрешность<br>положения<br>характерной<br>точки (Mt), м | Описание<br>обозначения<br>точки на<br>местности<br>(при<br>наличии) |
|   | X                             | Y | X   | Y          |   |   |  |
| 1   | 2                             | 3 | 4   | 5          | 6   | 7   | 8  |
| 365   | -                             | - | 445372.97                                   | 2229626.81 | Картометрический метод                                    | 5.0   | -  |
| 366   | -                             | - | 445409.96                                   | 2229652.11 | Картометрический метод                                    | 5.0   | -  |
| 367   | -                             | - | 445437.21                                   | 2229665.67 | Картометрический метод                                    | 5.0   | -  |
| 368   | -                             | - | 445428.78                                   | 2229669.44 | Картометрический метод                                    | 5.0   | -  |
| 369   | -                             | - | 445434.47                                   | 2229689.14 | Картометрический метод                                    | 5.0   | -  |
| 370   | -                             | - | 445445.21                                   | 2229692.89 | Картометрический метод                                    | 5.0   | -  |
| 371   | -                             | - | 445448.12                                   | 2229701.46 | Картометрический метод                                    | 5.0   | -  |
| 372   | -                             | - | 445443.42                                   | 2229710.69 | Картометрический метод                                    | 5.0   | -  |
| 373   | -                             | - | 445428.86                                   | 2229715.88 | Картометрический метод                                    | 5.0   | -  |
| 374   | -                             | - | 445411.12                                   | 2229730.35 | Картометрический метод                                    | 5.0   | -  |
| 375   | -                             | - | 445409.79                                   | 2229736.66 | Картометрический метод                                    | 5.0   | -  |
| 376   | -                             | - | 445413.05                                   | 2229755.16 | Картометрический метод                                    | 5.0   | -  |
| 377   | -                             | - | 445426.55                                   | 2229810.26 | Картометрический метод                                    | 5.0   | -  |
| 335   | -                             | - | 445411.66                                   | 2229798.10 | Картометрический метод                                    | 5.0   | -  |
| 378   | -                             | - | 442792.70                                   | 2234422.60 | Картометрический метод                                    | 5.0   | -  |
| 379   | -                             | - | 442702.37                                   | 2234421.24 | Картометрический метод                                    | 5.0   | -  |
| 380   | -                             | - | 442698.58                                   | 2234418.56 | Картометрический метод                                    | 5.0   | -  |
| 381   | -                             | - | 442698.17                                   | 2234417.31 | Картометрический метод                                    | 5.0   | -  |
| 382   | -                             | - | 442699.41                                   | 2234330.63 | Картометрический метод                                    | 5.0   | -  |
| 383   | -                             | - | 442700.56                                   | 2234250.63 | Картометрический метод                                    | 5.0   | -  |
| 384   | -                             | - | 442701.31                                   | 2234199.75 | Картометрический метод                                    | 5.0   | -  |
| 385   | -                             | - | 442701.57                                   | 2234180.25 | Картометрический метод                                    | 5.0   | -  |
| 386   | -                             | - | 442701.94                                   | 2234154.73 | Картометрический метод                                    | 5.0   | -  |
| 387   | -                             | - | 442702.96                                   | 2234083.49 | Картометрический метод                                    | 5.0   | -  |
| 388   | -                             | - | 442703.73                                   | 2234030.22 | Картометрический метод                                    | 5.0   | -  |

| 2. Сведения о характерных точках границ объекта |                               |   |   |            |   |   |  |
|---|-------------------------------|---|---|------------|---|---|--|
| Обозначение<br>характерных<br>точек границ      | Существующие<br>координаты, м |   | Измененные<br>(уточненные)<br>координаты, м |            | Метод<br>определения<br>координат<br>характерной<br>точки | Средняя<br>квадратическая<br>погрешность<br>положения<br>характерной<br>точки (Mt), м | Описание<br>обозначения<br>точки на<br>местности<br>(при<br>наличии) |
|   | X                             | Y | X   | Y          |   |   |  |
| 1   | 2                             | 3 | 4   | 5          | 6   | 7   | 8  |
| 389   | -                             | - | 442703.80                                   | 2234025.55 | Картометрический метод                                    | 5.0   | -  |
| 390   | -                             | - | 442704.74                                   | 2233959.85 | Картометрический метод                                    | 5.0   | -  |
| 391   | -                             | - | 442704.94                                   | 2233954.89 | Картометрический метод                                    | 5.0   | -  |
| 392   | -                             | - | 442706.11                                   | 2233953.75 | Картометрический метод                                    | 5.0   | -  |
| 393   | -                             | - | 442707.33                                   | 2233954.00 | Картометрический метод                                    | 5.0   | -  |
| 394   | -                             | - | 442710.54                                   | 2233954.69 | Картометрический метод                                    | 5.0   | -  |
| 395   | -                             | - | 442724.93                                   | 2233957.77 | Картометрический метод                                    | 5.0   | -  |
| 396   | -                             | - | 442726.53                                   | 2233958.12 | Картометрический метод                                    | 5.0   | -  |
| 397   | -                             | - | 442773.23                                   | 2233968.08 | Картометрический метод                                    | 5.0   | -  |
| 398   | -                             | - | 442862.37                                   | 2233987.11 | Картометрический метод                                    | 5.0   | -  |
| 399   | -                             | - | 442861.58                                   | 2234024.92 | Картометрический метод                                    | 5.0   | -  |
| 400   | -                             | - | 442860.40                                   | 2234080.91 | Картометрический метод                                    | 5.0   | -  |
| 401   | -                             | - | 442858.79                                   | 2234156.98 | Картометрический метод                                    | 5.0   | -  |
| 402   | -                             | - | 442856.76                                   | 2234252.87 | Картометрический метод                                    | 5.0   | -  |
| 403   | -                             | - | 442856.27                                   | 2234276.40 | Картометрический метод                                    | 5.0   | -  |
| 404   | -                             | - | 442854.98                                   | 2234337.52 | Картометрический метод                                    | 5.0   | -  |
| 405   | -                             | - | 442853.35                                   | 2234414.92 | Картометрический метод                                    | 5.0   | -  |
| 406   | -                             | - | 442850.26                                   | 2234414.95 | Картометрический метод                                    | 5.0   | -  |
| 407   | -                             | - | 442850.09                                   | 2234423.47 | Картометрический метод                                    | 5.0   | -  |
| 378   | -                             | - | 442792.70                                   | 2234422.60 | Картометрический метод                                    | 5.0   | -  |
| 408   | -                             | - | 442834.36                                   | 2235677.81 | Картометрический метод                                    | 5.0   | -  |
| 409   | -                             | - | 442803.71                                   | 2235677.77 | Картометрический метод                                    | 5.0   | -  |
| 410   | -                             | - | 442747.23                                   | 2235677.65 | Картометрический метод                                    | 5.0   | -  |
| 411   | -                             | - | 442739.35                                   | 2235677.64 | Картометрический метод                                    | 5.0   | -  |
| 412   | -                             | - | 442739.75                                   | 2235637.41 | Картометрический метод                                    | 5.0   | -  |

| 2. Сведения о характерных точках границ объекта |                               |   |   |            |   |   |  |
|---|-------------------------------|---|---|------------|---|---|--|
| Обозначение<br>характерных<br>точек границ      | Существующие<br>координаты, м |   | Измененные<br>(уточненные)<br>координаты, м |            | Метод<br>определения<br>координат<br>характерной<br>точки | Средняя<br>квадратическая<br>погрешность<br>положения<br>характерной<br>точки (Mt), м | Описание<br>обозначения<br>точки на<br>местности<br>(при<br>наличии) |
|   | X                             | Y | X   | Y          |   |   |  |
| 1   | 2                             | 3 | 4   | 5          | 6   | 7   | 8  |
| 413   | -                             | - | 442676.76                                   | 2235637.31 | Картометрический метод                                    | 5.0   | -  |
| 414   | -                             | - | 442681.59                                   | 2235284.08 | Картометрический метод                                    | 5.0   | -  |
| 415   | -                             | - | 442842.81                                   | 2235286.27 | Картометрический метод                                    | 5.0   | -  |
| 416   | -                             | - | 442838.36                                   | 2235672.66 | Картометрический метод                                    | 5.0   | -  |
| 417   | -                             | - | 442836.85                                   | 2235678.48 | Картометрический метод                                    | 5.0   | -  |
| 408   | -                             | - | 442834.36                                   | 2235677.81 | Картометрический метод                                    | 5.0   | -  |
| 418   | -                             | - | 443035.95                                   | 2234964.49 | Картометрический метод                                    | 5.0   | -  |
| 419   | -                             | - | 443037.53                                   | 2234800.73 | Картометрический метод                                    | 5.0   | -  |
| 420   | -                             | - | 443040.88                                   | 2234640.14 | Картометрический метод                                    | 5.0   | -  |
| 421   | -                             | - | 443196.26                                   | 2234641.37 | Картометрический метод                                    | 5.0   | -  |
| 422   | -                             | - | 443193.86                                   | 2234796.82 | Картометрический метод                                    | 5.0   | -  |
| 423   | -                             | - | 443191.90                                   | 2234806.18 | Картометрический метод                                    | 5.0   | -  |
| 424   | -                             | - | 443189.96                                   | 2234966.71 | Картометрический метод                                    | 5.0   | -  |
| 418   | -                             | - | 443035.95                                   | 2234964.49 | Картометрический метод                                    | 5.0   | -  |
| 425   | -                             | - | 443804.33                                   | 2234436.96 | Картометрический метод                                    | 5.0   | -  |
| 426   | -                             | - | 443805.57                                   | 2234403.46 | Картометрический метод                                    | 5.0   | -  |
| 427   | -                             | - | 443807.67                                   | 2234365.73 | Картометрический метод                                    | 5.0   | -  |
| 428   | -                             | - | 443809.38                                   | 2234329.19 | Картометрический метод                                    | 5.0   | -  |
| 429   | -                             | - | 443810.01                                   | 2234298.45 | Картометрический метод                                    | 5.0   | -  |
| 430   | -                             | - | 443810.57                                   | 2234295.97 | Картометрический метод                                    | 5.0   | -  |
| 431   | -                             | - | 443811.70                                   | 2234266.32 | Картометрический метод                                    | 5.0   | -  |
| 432   | -                             | - | 443813.22                                   | 2234220.05 | Картометрический метод                                    | 5.0   | -  |
| 433   | -                             | - | 443813.88                                   | 2234218.75 | Картометрический метод                                    | 5.0   | -  |
| 434   | -                             | - | 443815.35                                   | 2234196.19 | Картометрический метод                                    | 5.0   | -  |
| 435   | -                             | - | 443815.50                                   | 2234193.91 | Картометрический метод                                    | 5.0   | -  |

| 2. Сведения о характерных точках границ объекта |                               |   |   |            |   |   |  |
|---|-------------------------------|---|---|------------|---|---|--|
| Обозначение<br>характерных<br>точек границ      | Существующие<br>координаты, м |   | Измененные<br>(уточненные)<br>координаты, м |            | Метод<br>определения<br>координат<br>характерной<br>точки | Средняя<br>квадратическая<br>погрешность<br>положения<br>характерной<br>точки (Mt), м | Описание<br>обозначения<br>точки на<br>местности<br>(при<br>наличии) |
|   | X                             | Y | X   | Y          |   |   |  |
| 1   | 2                             | 3 | 4   | 5          | 6   | 7   | 8  |
| 436   | -                             | - | 443815.97                                   | 2234186.56 | Картометрический метод                                    | 5.0   | -  |
| 437   | -                             | - | 443817.25                                   | 2234184.94 | Картометрический метод                                    | 5.0   | -  |
| 438   | -                             | - | 443892.92                                   | 2234199.95 | Картометрический метод                                    | 5.0   | -  |
| 439   | -                             | - | 443892.77                                   | 2234209.56 | Картометрический метод                                    | 5.0   | -  |
| 440   | -                             | - | 443890.48                                   | 2234364.00 | Картометрический метод                                    | 5.0   | -  |
| 441   | -                             | - | 443859.00                                   | 2234361.18 | Картометрический метод                                    | 5.0   | -  |
| 442   | -                             | - | 443850.71                                   | 2234404.75 | Картометрический метод                                    | 5.0   | -  |
| 443   | -                             | - | 443850.13                                   | 2234407.74 | Картометрический метод                                    | 5.0   | -  |
| 444   | -                             | - | 443850.14                                   | 2234410.91 | Картометрический метод                                    | 5.0   | -  |
| 445   | -                             | - | 443889.53                                   | 2234415.96 | Картометрический метод                                    | 5.0   | -  |
| 446   | -                             | - | 443889.32                                   | 2234437.83 | Картометрический метод                                    | 5.0   | -  |
| 425   | -                             | - | 443804.33                                   | 2234436.96 | Картометрический метод                                    | 5.0   | -  |
| 447   | -                             | - | 442593.22                                   | 2233697.40 | Картометрический метод                                    | 5.0   | -  |
| 448   | -                             | - | 442529.61                                   | 2233698.94 | Картометрический метод                                    | 5.0   | -  |
| 449   | -                             | - | 442516.88                                   | 2233696.21 | Картометрический метод                                    | 5.0   | -  |
| 450   | -                             | - | 442501.64                                   | 2233688.20 | Картометрический метод                                    | 5.0   | -  |
| 451   | -                             | - | 442507.76                                   | 2233678.32 | Картометрический метод                                    | 5.0   | -  |
| 452   | -                             | - | 442507.08                                   | 2233594.73 | Картометрический метод                                    | 5.0   | -  |
| 453   | -                             | - | 442622.35                                   | 2233596.32 | Картометрический метод                                    | 5.0   | -  |
| 454   | -                             | - | 442620.65                                   | 2233700.44 | Картометрический метод                                    | 5.0   | -  |
| 447   | -                             | - | 442593.22                                   | 2233697.40 | Картометрический метод                                    | 5.0   | -  |
| 455   | -                             | - | 447015.43                                   | 2233182.43 | Картометрический метод                                    | 5.0   | -  |
| 456   | -                             | - | 447001.58                                   | 2233158.36 | Картометрический метод                                    | 5.0   | -  |
| 457   | -                             | - | 447006.53                                   | 2233155.40 | Картометрический метод                                    | 5.0   | -  |
| 458   | -                             | - | 446989.85                                   | 2233102.11 | Картометрический метод                                    | 5.0   | -  |

| 2. Сведения о характерных точках границ объекта |                               |   |   |            |   |   |  |
|---|-------------------------------|---|---|------------|---|---|--|
| Обозначение<br>характерных<br>точек границ      | Существующие<br>координаты, м |   | Измененные<br>(уточненные)<br>координаты, м |            | Метод<br>определения<br>координат<br>характерной<br>точки | Средняя<br>квадратическая<br>погрешность<br>положения<br>характерной<br>точки (Mt), м | Описание<br>обозначения<br>точки на<br>местности<br>(при<br>наличии) |
|   | X                             | Y | X   | Y          |   |   |  |
| 1   | 2                             | 3 | 4   | 5          | 6   | 7   | 8  |
| 459   | -                             | - | 446987.02                                   | 2233099.06 | Картометрический метод                                    | 5.0   | -  |
| 460   | -                             | - | 447054.63                                   | 2233044.80 | Картометрический метод                                    | 5.0   | -  |
| 461   | -                             | - | 447114.37                                   | 2233155.17 | Картометрический метод                                    | 5.0   | -  |
| 462   | -                             | - | 447026.33                                   | 2233200.03 | Картометрический метод                                    | 5.0   | -  |
| 455   | -                             | - | 447015.43                                   | 2233182.43 | Картометрический метод                                    | 5.0   | -  |
| 463   | -                             | - | 445244.42                                   | 2234740.58 | Картометрический метод                                    | 5.0   | -  |
| 464   | -                             | - | 445239.72                                   | 2234737.84 | Картометрический метод                                    | 5.0   | -  |
| 465   | -                             | - | 445231.13                                   | 2234730.76 | Картометрический метод                                    | 5.0   | -  |
| 466   | -                             | - | 445228.57                                   | 2234729.93 | Картометрический метод                                    | 5.0   | -  |
| 467   | -                             | - | 445216.03                                   | 2234725.86 | Картометрический метод                                    | 5.0   | -  |
| 468   | -                             | - | 445211.29                                   | 2234710.12 | Картометрический метод                                    | 5.0   | -  |
| 469   | -                             | - | 445212.73                                   | 2234700.39 | Картометрический метод                                    | 5.0   | -  |
| 470   | -                             | - | 445218.92                                   | 2234658.34 | Картометрический метод                                    | 5.0   | -  |
| 471   | -                             | - | 445216.45                                   | 2234654.57 | Картометрический метод                                    | 5.0   | -  |
| 472   | -                             | - | 445219.87                                   | 2234629.99 | Картометрический метод                                    | 5.0   | -  |
| 473   | -                             | - | 445234.32                                   | 2234632.58 | Картометрический метод                                    | 5.0   | -  |
| 474   | -                             | - | 445262.20                                   | 2234637.60 | Картометрический метод                                    | 5.0   | -  |
| 475   | -                             | - | 445272.53                                   | 2234639.46 | Картометрический метод                                    | 5.0   | -  |
| 476   | -                             | - | 445296.32                                   | 2234646.27 | Картометрический метод                                    | 5.0   | -  |
| 477   | -                             | - | 445315.02                                   | 2234651.64 | Картометрический метод                                    | 5.0   | -  |
| 478   | -                             | - | 445316.24                                   | 2234652.00 | Картометрический метод                                    | 5.0   | -  |
| 479   | -                             | - | 445287.98                                   | 2234751.45 | Картометрический метод                                    | 5.0   | -  |
| 463   | -                             | - | 445244.42                                   | 2234740.58 | Картометрический метод                                    | 5.0   | -  |
| 480   | -                             | - | 442209.29                                   | 2236911.47 | Картометрический метод                                    | 5.0   | -  |
| 481   | -                             | - | 442177.34                                   | 2236894.00 | Картометрический метод                                    | 5.0   | -  |

| 2. Сведения о характерных точках границ объекта |                               |   |   |            |   |   |  |
|---|-------------------------------|---|---|------------|---|---|--|
| Обозначение<br>характерных<br>точек границ      | Существующие<br>координаты, м |   | Измененные<br>(уточненные)<br>координаты, м |            | Метод<br>определения<br>координат<br>характерной<br>точки | Средняя<br>квадратическая<br>погрешность<br>положения<br>характерной<br>точки (Mt), м | Описание<br>обозначения<br>точки на<br>местности<br>(при<br>наличии) |
|   | X                             | Y | X   | Y          |   |   |  |
| 1   | 2                             | 3 | 4   | 5          | 6   | 7   | 8  |
| 482   | -                             | - | 442149.45                                   | 2236861.27 | Картометрический метод                                    | 5.0   | -  |
| 483   | -                             | - | 442192.58                                   | 2236812.69 | Картометрический метод                                    | 5.0   | -  |
| 484   | -                             | - | 442224.54                                   | 2236843.41 | Картометрический метод                                    | 5.0   | -  |
| 485   | -                             | - | 442277.24                                   | 2236879.38 | Картометрический метод                                    | 5.0   | -  |
| 486   | -                             | - | 442278.42                                   | 2236885.88 | Картометрический метод                                    | 5.0   | -  |
| 487   | -                             | - | 442273.16                                   | 2236888.27 | Картометрический метод                                    | 5.0   | -  |
| 488   | -                             | - | 442254.05                                   | 2236896.39 | Картометрический метод                                    | 5.0   | -  |
| 489   | -                             | - | 442256.53                                   | 2236911.82 | Картометрический метод                                    | 5.0   | -  |
| 490   | -                             | - | 442251.53                                   | 2236915.82 | Картометрический метод                                    | 5.0   | -  |
| 491   | -                             | - | 442238.18                                   | 2236916.52 | Картометрический метод                                    | 5.0   | -  |
| 480   | -                             | - | 442209.29                                   | 2236911.47 | Картометрический метод                                    | 5.0   | -  |
| 492   | -                             | - | 447137.17                                   | 2232986.21 | Картометрический метод                                    | 5.0   | -  |
| 493   | -                             | - | 447158.79                                   | 2232973.38 | Картометрический метод                                    | 5.0   | -  |
| 494   | -                             | - | 447214.43                                   | 2232939.55 | Картометрический метод                                    | 5.0   | -  |
| 495   | -                             | - | 447230.89                                   | 2233003.12 | Картометрический метод                                    | 5.0   | -  |
| 496   | -                             | - | 447165.77                                   | 2233017.48 | Картометрический метод                                    | 5.0   | -  |
| 497   | -                             | - | 447167.77                                   | 2233023.31 | Картометрический метод                                    | 5.0   | -  |
| 498   | -                             | - | 447167.93                                   | 2233023.83 | Картометрический метод                                    | 5.0   | -  |
| 499   | -                             | - | 447165.54                                   | 2233025.41 | Картометрический метод                                    | 5.0   | -  |
| 500   | -                             | - | 447165.76                                   | 2233028.05 | Картометрический метод                                    | 5.0   | -  |
| 501   | -                             | - | 447164.37                                   | 2233029.75 | Картометрический метод                                    | 5.0   | -  |
| 492   | -                             | - | 447137.17                                   | 2232986.21 | Картометрический метод                                    | 5.0   | -  |
| 502   | -                             | - | 441748.44                                   | 2235586.38 | Картометрический метод                                    | 5.0   | -  |
| 503   | -                             | - | 441724.22                                   | 2235585.67 | Картометрический метод                                    | 5.0   | -  |
| 504   | -                             | - | 441702.08                                   | 2235571.67 | Картометрический метод                                    | 5.0   | -  |

| 2. Сведения о характерных точках границ объекта |                               |   |   |            |   |   |  |
|---|-------------------------------|---|---|------------|---|---|--|
| Обозначение<br>характерных<br>точек границ      | Существующие<br>координаты, м |   | Измененные<br>(уточненные)<br>координаты, м |            | Метод<br>определения<br>координат<br>характерной<br>точки | Средняя<br>квадратическая<br>погрешность<br>положения<br>характерной<br>точки (Mt), м | Описание<br>обозначения<br>точки на<br>местности<br>(при<br>наличии) |
|   | X                             | Y | X   | Y          |   |   |  |
| 1   | 2                             | 3 | 4   | 5          | 6   | 7   | 8  |
| 505   | -                             | - | 441705.24                                   | 2235556.58 | Картометрический метод                                    | 5.0   | -  |
| 506   | -                             | - | 441691.54                                   | 2235527.58 | Картометрический метод                                    | 5.0   | -  |
| 507   | -                             | - | 441700.73                                   | 2235530.81 | Картометрический метод                                    | 5.0   | -  |
| 508   | -                             | - | 441720.16                                   | 2235542.43 | Картометрический метод                                    | 5.0   | -  |
| 509   | -                             | - | 441740.51                                   | 2235560.88 | Картометрический метод                                    | 5.0   | -  |
| 510   | -                             | - | 441748.13                                   | 2235565.45 | Картометрический метод                                    | 5.0   | -  |
| 511   | -                             | - | 441751.19                                   | 2235566.25 | Картометрический метод                                    | 5.0   | -  |
| 512   | -                             | - | 441763.27                                   | 2235568.73 | Картометрический метод                                    | 5.0   | -  |
| 513   | -                             | - | 441804.47                                   | 2235573.33 | Картометрический метод                                    | 5.0   | -  |
| 514   | -                             | - | 441845.00                                   | 2235582.10 | Картометрический метод                                    | 5.0   | -  |
| 515   | -                             | - | 441854.41                                   | 2235585.50 | Картометрический метод                                    | 5.0   | -  |
| 516   | -                             | - | 441854.53                                   | 2235590.40 | Картометрический метод                                    | 5.0   | -  |
| 502   | -                             | - | 441748.44                                   | 2235586.38 | Картометрический метод                                    | 5.0   | -  |
| 517   | -                             | - | 446624.98                                   | 2232049.07 | Картометрический метод                                    | 5.0   | -  |
| 518   | -                             | - | 446601.55                                   | 2232019.00 | Картометрический метод                                    | 5.0   | -  |
| 519   | -                             | - | 446591.72                                   | 2232007.56 | Картометрический метод                                    | 5.0   | -  |
| 520   | -                             | - | 446592.71                                   | 2232006.74 | Картометрический метод                                    | 5.0   | -  |
| 521   | -                             | - | 446672.61                                   | 2232003.19 | Картометрический метод                                    | 5.0   | -  |
| 522   | -                             | - | 446690.62                                   | 2232027.90 | Картометрический метод                                    | 5.0   | -  |
| 523   | -                             | - | 446628.78                                   | 2232023.66 | Картометрический метод                                    | 5.0   | -  |
| 524   | -                             | - | 446618.96                                   | 2232031.51 | Картометрический метод                                    | 5.0   | -  |
| 525   | -                             | - | 446632.32                                   | 2232049.45 | Картометрический метод                                    | 5.0   | -  |
| 517   | -                             | - | 446624.98                                   | 2232049.07 | Картометрический метод                                    | 5.0   | -  |
| 526   | -                             | - | 444397.54                                   | 2229262.42 | Картометрический метод                                    | 5.0   | -  |
| 527   | -                             | - | 444425.43                                   | 2229258.28 | Картометрический метод                                    | 5.0   | -  |





**ТЕКСТОВОЕ ОПИСАНИЕ**  
**местоположения границ населенных пунктов, территориальных зон**

| Прохождение границы |          | Описание прохождения границы |
|---------------------|----------|------------------------------|
| от точки            | до точки |                              |
| 1                   | 2        | 3                            |
| 1                   | 2        | -                            |
| 2                   | 3        | -                            |
| 3                   | 4        | -                            |
| 4                   | 5        | -                            |
| 5                   | 6        | -                            |
| 6                   | 7        | -                            |
| 7                   | 8        | -                            |
| 8                   | 9        | -                            |
| 9                   | 10       | -                            |
| 10                  | 11       | -                            |
| 11                  | 12       | -                            |
| 12                  | 13       | -                            |
| 13                  | 14       | -                            |
| 14                  | 15       | -                            |
| 15                  | 16       | -                            |
| 16                  | 17       | -                            |
| 17                  | 18       | -                            |
| 18                  | 19       | -                            |
| 19                  | 20       | -                            |
| 20                  | 21       | -                            |
| 21                  | 22       | -                            |
| 22                  | 23       | -                            |
| 23                  | 24       | -                            |
| 24                  | 25       | -                            |
| 25                  | 26       | -                            |
| 26                  | 27       | -                            |
| 27                  | 28       | -                            |
| 28                  | 29       | -                            |
| 29                  | 30       | -                            |
| 30                  | 31       | -                            |
| 31                  | 32       | -                            |
| 32                  | 33       | -                            |
| 33                  | 34       | -                            |
| 34                  | 35       | -                            |
| 35                  | 36       | -                            |
| 36                  | 37       | -                            |
| 37                  | 38       | -                            |

**ТЕКСТОВОЕ ОПИСАНИЕ**  
**местоположения границ населенных пунктов, территориальных зон**

| Прохождение границы |          | Описание прохождения границы |
|---------------------|----------|------------------------------|
| от точки            | до точки |                              |
| 1                   | 2        | 3                            |
| 38                  | 39       | -                            |
| 39                  | 40       | -                            |
| 40                  | 41       | -                            |
| 41                  | 42       | -                            |
| 42                  | 43       | -                            |
| 43                  | 44       | -                            |
| 44                  | 45       | -                            |
| 45                  | 46       | -                            |
| 46                  | 47       | -                            |
| 47                  | 48       | -                            |
| 48                  | 49       | -                            |
| 49                  | 50       | -                            |
| 50                  | 51       | -                            |
| 51                  | 52       | -                            |
| 52                  | 53       | -                            |
| 53                  | 54       | -                            |
| 54                  | 55       | -                            |
| 55                  | 56       | -                            |
| 56                  | 57       | -                            |
| 57                  | 58       | -                            |
| 58                  | 59       | -                            |
| 59                  | 60       | -                            |
| 60                  | 61       | -                            |
| 61                  | 62       | -                            |
| 62                  | 63       | -                            |
| 63                  | 64       | -                            |
| 64                  | 65       | -                            |
| 65                  | 66       | -                            |
| 66                  | 67       | -                            |
| 67                  | 68       | -                            |
| 68                  | 69       | -                            |
| 69                  | 70       | -                            |
| 70                  | 71       | -                            |
| 71                  | 72       | -                            |
| 72                  | 73       | -                            |
| 73                  | 74       | -                            |
| 74                  | 75       | -                            |

**ТЕКСТОВОЕ ОПИСАНИЕ**  
**местоположения границ населенных пунктов, территориальных зон**

| Прохождение границы |          | Описание прохождения границы |
|---------------------|----------|------------------------------|
| от точки            | до точки |                              |
| 1                   | 2        | 3                            |
| 75                  | 76       | -                            |
| 76                  | 77       | -                            |
| 77                  | 78       | -                            |
| 78                  | 79       | -                            |
| 79                  | 80       | -                            |
| 80                  | 81       | -                            |
| 81                  | 82       | -                            |
| 82                  | 83       | -                            |
| 83                  | 84       | -                            |
| 84                  | 85       | -                            |
| 85                  | 86       | -                            |
| 86                  | 87       | -                            |
| 87                  | 88       | -                            |
| 88                  | 89       | -                            |
| 89                  | 90       | -                            |
| 90                  | 91       | -                            |
| 91                  | 92       | -                            |
| 92                  | 93       | -                            |
| 93                  | 94       | -                            |
| 94                  | 95       | -                            |
| 95                  | 1        | -                            |
| 96                  | 97       | -                            |
| 97                  | 98       | -                            |
| 98                  | 99       | -                            |
| 99                  | 100      | -                            |
| 100                 | 101      | -                            |
| 101                 | 102      | -                            |
| 102                 | 103      | -                            |
| 103                 | 104      | -                            |
| 104                 | 105      | -                            |
| 105                 | 106      | -                            |
| 106                 | 107      | -                            |
| 107                 | 108      | -                            |
| 108                 | 109      | -                            |
| 109                 | 110      | -                            |
| 110                 | 111      | -                            |
| 111                 | 112      | -                            |

**ТЕКСТОВОЕ ОПИСАНИЕ**  
**местоположения границ населенных пунктов, территориальных зон**

| Прохождение границы |          | Описание прохождения границы |
|---------------------|----------|------------------------------|
| от точки            | до точки |                              |
| 1                   | 2        | 3                            |
| 112                 | 113      | -                            |
| 113                 | 114      | -                            |
| 114                 | 115      | -                            |
| 115                 | 116      | -                            |
| 116                 | 117      | -                            |
| 117                 | 118      | -                            |
| 118                 | 119      | -                            |
| 119                 | 120      | -                            |
| 120                 | 121      | -                            |
| 121                 | 122      | -                            |
| 122                 | 123      | -                            |
| 123                 | 105      | -                            |
| 105                 | 124      | -                            |
| 124                 | 96       | -                            |
| 125                 | 126      | -                            |
| 126                 | 127      | -                            |
| 127                 | 128      | -                            |
| 128                 | 129      | -                            |
| 129                 | 130      | -                            |
| 130                 | 131      | -                            |
| 131                 | 132      | -                            |
| 132                 | 133      | -                            |
| 133                 | 134      | -                            |
| 134                 | 135      | -                            |
| 135                 | 136      | -                            |
| 136                 | 137      | -                            |
| 137                 | 138      | -                            |
| 138                 | 139      | -                            |
| 139                 | 140      | -                            |
| 140                 | 141      | -                            |
| 141                 | 142      | -                            |
| 142                 | 125      | -                            |
| 143                 | 144      | -                            |
| 144                 | 145      | -                            |
| 145                 | 146      | -                            |
| 146                 | 147      | -                            |
| 147                 | 148      | -                            |

**ТЕКСТОВОЕ ОПИСАНИЕ**  
**местоположения границ населенных пунктов, территориальных зон**

| Прохождение границы |          | Описание прохождения границы |
|---------------------|----------|------------------------------|
| от точки            | до точки |                              |
| 1                   | 2        | 3                            |
| 148                 | 149      | -                            |
| 149                 | 150      | -                            |
| 150                 | 151      | -                            |
| 151                 | 152      | -                            |
| 152                 | 153      | -                            |
| 153                 | 154      | -                            |
| 154                 | 155      | -                            |
| 155                 | 156      | -                            |
| 156                 | 157      | -                            |
| 157                 | 158      | -                            |
| 158                 | 159      | -                            |
| 159                 | 160      | -                            |
| 160                 | 161      | -                            |
| 161                 | 162      | -                            |
| 162                 | 163      | -                            |
| 163                 | 164      | -                            |
| 164                 | 165      | -                            |
| 165                 | 166      | -                            |
| 166                 | 167      | -                            |
| 167                 | 168      | -                            |
| 168                 | 169      | -                            |
| 169                 | 170      | -                            |
| 170                 | 171      | -                            |
| 171                 | 172      | -                            |
| 172                 | 173      | -                            |
| 173                 | 174      | -                            |
| 174                 | 175      | -                            |
| 175                 | 176      | -                            |
| 176                 | 177      | -                            |
| 177                 | 178      | -                            |
| 178                 | 179      | -                            |
| 179                 | 180      | -                            |
| 180                 | 181      | -                            |
| 181                 | 143      | -                            |
| 182                 | 183      | -                            |
| 183                 | 184      | -                            |
| 184                 | 185      | -                            |

**ТЕКСТОВОЕ ОПИСАНИЕ**  
**местоположения границ населенных пунктов, территориальных зон**

| Прохождение границы |          | Описание прохождения границы |
|---------------------|----------|------------------------------|
| от точки            | до точки |                              |
| 1                   | 2        | 3                            |
| 185                 | 186      | -                            |
| 186                 | 187      | -                            |
| 187                 | 188      | -                            |
| 188                 | 189      | -                            |
| 189                 | 190      | -                            |
| 190                 | 191      | -                            |
| 191                 | 192      | -                            |
| 192                 | 193      | -                            |
| 193                 | 194      | -                            |
| 194                 | 195      | -                            |
| 195                 | 196      | -                            |
| 196                 | 197      | -                            |
| 197                 | 198      | -                            |
| 198                 | 199      | -                            |
| 199                 | 200      | -                            |
| 200                 | 201      | -                            |
| 201                 | 202      | -                            |
| 202                 | 203      | -                            |
| 203                 | 204      | -                            |
| 204                 | 205      | -                            |
| 205                 | 206      | -                            |
| 206                 | 207      | -                            |
| 207                 | 208      | -                            |
| 208                 | 209      | -                            |
| 209                 | 210      | -                            |
| 210                 | 211      | -                            |
| 211                 | 212      | -                            |
| 212                 | 213      | -                            |
| 213                 | 214      | -                            |
| 214                 | 215      | -                            |
| 215                 | 216      | -                            |
| 216                 | 217      | -                            |
| 217                 | 218      | -                            |
| 218                 | 219      | -                            |
| 219                 | 220      | -                            |
| 220                 | 221      | -                            |
| 221                 | 222      | -                            |

**ТЕКСТОВОЕ ОПИСАНИЕ**  
**местоположения границ населенных пунктов, территориальных зон**

| Прохождение границы |          | Описание прохождения границы |
|---------------------|----------|------------------------------|
| от точки            | до точки |                              |
| 1                   | 2        | 3                            |
| 222                 | 223      | -                            |
| 223                 | 224      | -                            |
| 224                 | 225      | -                            |
| 225                 | 226      | -                            |
| 226                 | 227      | -                            |
| 227                 | 228      | -                            |
| 228                 | 229      | -                            |
| 229                 | 230      | -                            |
| 230                 | 231      | -                            |
| 231                 | 232      | -                            |
| 232                 | 233      | -                            |
| 233                 | 234      | -                            |
| 234                 | 235      | -                            |
| 235                 | 236      | -                            |
| 236                 | 237      | -                            |
| 237                 | 238      | -                            |
| 238                 | 239      | -                            |
| 239                 | 240      | -                            |
| 240                 | 241      | -                            |
| 241                 | 242      | -                            |
| 242                 | 243      | -                            |
| 243                 | 244      | -                            |
| 244                 | 245      | -                            |
| 245                 | 246      | -                            |
| 246                 | 247      | -                            |
| 247                 | 248      | -                            |
| 248                 | 249      | -                            |
| 249                 | 250      | -                            |
| 250                 | 251      | -                            |
| 251                 | 252      | -                            |
| 252                 | 253      | -                            |
| 253                 | 254      | -                            |
| 254                 | 255      | -                            |
| 255                 | 256      | -                            |
| 256                 | 257      | -                            |
| 257                 | 258      | -                            |
| 258                 | 259      | -                            |



**ТЕКСТОВОЕ ОПИСАНИЕ**  
**местоположения границ населенных пунктов, территориальных зон**

| Прохождение границы |          | Описание прохождения границы |
|---------------------|----------|------------------------------|
| от точки            | до точки |                              |
| 1                   | 2        | 3                            |
| 259                 | 260      | -                            |
| 260                 | 261      | -                            |
| 261                 | 262      | -                            |
| 262                 | 263      | -                            |
| 263                 | 264      | -                            |
| 264                 | 265      | -                            |
| 265                 | 266      | -                            |
| 266                 | 267      | -                            |
| 267                 | 268      | -                            |
| 268                 | 269      | -                            |
| 269                 | 270      | -                            |
| 270                 | 271      | -                            |
| 271                 | 272      | -                            |
| 272                 | 273      | -                            |
| 273                 | 274      | -                            |
| 274                 | 275      | -                            |
| 275                 | 276      | -                            |
| 276                 | 277      | -                            |
| 277                 | 278      | -                            |
| 278                 | 279      | -                            |
| 279                 | 280      | -                            |
| 280                 | 281      | -                            |
| 281                 | 282      | -                            |
| 282                 | 283      | -                            |
| 283                 | 284      | -                            |
| 284                 | 285      | -                            |
| 285                 | 286      | -                            |
| 286                 | 287      | -                            |
| 287                 | 288      | -                            |
| 288                 | 289      | -                            |
| 289                 | 290      | -                            |
| 290                 | 291      | -                            |
| 291                 | 292      | -                            |
| 292                 | 293      | -                            |
| 293                 | 294      | -                            |
| 294                 | 295      | -                            |
| 295                 | 296      | -                            |

**ТЕКСТОВОЕ ОПИСАНИЕ**  
**местоположения границ населенных пунктов, территориальных зон**

| Прохождение границы |          | Описание прохождения границы |
|---------------------|----------|------------------------------|
| от точки            | до точки |                              |
| 1                   | 2        | 3                            |
| 296                 | 297      | -                            |
| 297                 | 298      | -                            |
| 298                 | 182      | -                            |
| 299                 | 300      | -                            |
| 300                 | 301      | -                            |
| 301                 | 302      | -                            |
| 302                 | 303      | -                            |
| 303                 | 304      | -                            |
| 304                 | 305      | -                            |
| 305                 | 306      | -                            |
| 306                 | 307      | -                            |
| 307                 | 308      | -                            |
| 308                 | 309      | -                            |
| 309                 | 310      | -                            |
| 310                 | 311      | -                            |
| 311                 | 312      | -                            |
| 312                 | 313      | -                            |
| 313                 | 314      | -                            |
| 314                 | 315      | -                            |
| 315                 | 316      | -                            |
| 316                 | 317      | -                            |
| 317                 | 318      | -                            |
| 318                 | 319      | -                            |
| 319                 | 320      | -                            |
| 320                 | 321      | -                            |
| 321                 | 322      | -                            |
| 322                 | 323      | -                            |
| 323                 | 324      | -                            |
| 324                 | 325      | -                            |
| 325                 | 326      | -                            |
| 326                 | 299      | -                            |
| 327                 | 328      | -                            |
| 328                 | 329      | -                            |
| 329                 | 330      | -                            |
| 330                 | 331      | -                            |
| 331                 | 332      | -                            |
| 332                 | 333      | -                            |

**ТЕКСТОВОЕ ОПИСАНИЕ**  
**местоположения границ населенных пунктов, территориальных зон**

| Прохождение границы |          | Описание прохождения границы |
|---------------------|----------|------------------------------|
| от точки            | до точки |                              |
| 1                   | 2        | 3                            |
| 333                 | 334      | -                            |
| 334                 | 327      | -                            |
| 335                 | 336      | -                            |
| 336                 | 337      | -                            |
| 337                 | 338      | -                            |
| 338                 | 339      | -                            |
| 339                 | 340      | -                            |
| 340                 | 341      | -                            |
| 341                 | 342      | -                            |
| 342                 | 343      | -                            |
| 343                 | 344      | -                            |
| 344                 | 345      | -                            |
| 345                 | 346      | -                            |
| 346                 | 347      | -                            |
| 347                 | 348      | -                            |
| 348                 | 349      | -                            |
| 349                 | 350      | -                            |
| 350                 | 351      | -                            |
| 351                 | 352      | -                            |
| 352                 | 353      | -                            |
| 353                 | 354      | -                            |
| 354                 | 355      | -                            |
| 355                 | 356      | -                            |
| 356                 | 357      | -                            |
| 357                 | 358      | -                            |
| 358                 | 359      | -                            |
| 359                 | 360      | -                            |
| 360                 | 361      | -                            |
| 361                 | 362      | -                            |
| 362                 | 363      | -                            |
| 363                 | 364      | -                            |
| 364                 | 365      | -                            |
| 365                 | 366      | -                            |
| 366                 | 367      | -                            |
| 367                 | 368      | -                            |
| 368                 | 369      | -                            |
| 369                 | 370      | -                            |

**ТЕКСТОВОЕ ОПИСАНИЕ**  
**местоположения границ населенных пунктов, территориальных зон**

| Прохождение границы |          | Описание прохождения границы |
|---------------------|----------|------------------------------|
| от точки            | до точки |                              |
| 1                   | 2        | 3                            |
| 370                 | 371      | -                            |
| 371                 | 372      | -                            |
| 372                 | 373      | -                            |
| 373                 | 374      | -                            |
| 374                 | 375      | -                            |
| 375                 | 376      | -                            |
| 376                 | 377      | -                            |
| 377                 | 335      | -                            |
| 378                 | 379      | -                            |
| 379                 | 380      | -                            |
| 380                 | 381      | -                            |
| 381                 | 382      | -                            |
| 382                 | 383      | -                            |
| 383                 | 384      | -                            |
| 384                 | 385      | -                            |
| 385                 | 386      | -                            |
| 386                 | 387      | -                            |
| 387                 | 388      | -                            |
| 388                 | 389      | -                            |
| 389                 | 390      | -                            |
| 390                 | 391      | -                            |
| 391                 | 392      | -                            |
| 392                 | 393      | -                            |
| 393                 | 394      | -                            |
| 394                 | 395      | -                            |
| 395                 | 396      | -                            |
| 396                 | 397      | -                            |
| 397                 | 398      | -                            |
| 398                 | 399      | -                            |
| 399                 | 400      | -                            |
| 400                 | 401      | -                            |
| 401                 | 402      | -                            |
| 402                 | 403      | -                            |
| 403                 | 404      | -                            |
| 404                 | 405      | -                            |
| 405                 | 406      | -                            |
| 406                 | 407      | -                            |

**ТЕКСТОВОЕ ОПИСАНИЕ**  
**местоположения границ населенных пунктов, территориальных зон**

| Прохождение границы |          | Описание прохождения границы |
|---------------------|----------|------------------------------|
| от точки            | до точки |                              |
| 1                   | 2        | 3                            |
| 407                 | 378      | -                            |
| 408                 | 409      | -                            |
| 409                 | 410      | -                            |
| 410                 | 411      | -                            |
| 411                 | 412      | -                            |
| 412                 | 413      | -                            |
| 413                 | 414      | -                            |
| 414                 | 415      | -                            |
| 415                 | 416      | -                            |
| 416                 | 417      | -                            |
| 417                 | 408      | -                            |
| 418                 | 419      | -                            |
| 419                 | 420      | -                            |
| 420                 | 421      | -                            |
| 421                 | 422      | -                            |
| 422                 | 423      | -                            |
| 423                 | 424      | -                            |
| 424                 | 418      | -                            |
| 425                 | 426      | -                            |
| 426                 | 427      | -                            |
| 427                 | 428      | -                            |
| 428                 | 429      | -                            |
| 429                 | 430      | -                            |
| 430                 | 431      | -                            |
| 431                 | 432      | -                            |
| 432                 | 433      | -                            |
| 433                 | 434      | -                            |
| 434                 | 435      | -                            |
| 435                 | 436      | -                            |
| 436                 | 437      | -                            |
| 437                 | 438      | -                            |
| 438                 | 439      | -                            |
| 439                 | 440      | -                            |
| 440                 | 441      | -                            |
| 441                 | 442      | -                            |
| 442                 | 443      | -                            |
| 443                 | 444      | -                            |

**ТЕКСТОВОЕ ОПИСАНИЕ**  
**местоположения границ населенных пунктов, территориальных зон**

| Прохождение границы |          | Описание прохождения границы |
|---------------------|----------|------------------------------|
| от точки            | до точки |                              |
| 1                   | 2        | 3                            |
| 444                 | 445      | -                            |
| 445                 | 446      | -                            |
| 446                 | 425      | -                            |
| 447                 | 448      | -                            |
| 448                 | 449      | -                            |
| 449                 | 450      | -                            |
| 450                 | 451      | -                            |
| 451                 | 452      | -                            |
| 452                 | 453      | -                            |
| 453                 | 454      | -                            |
| 454                 | 447      | -                            |
| 455                 | 456      | -                            |
| 456                 | 457      | -                            |
| 457                 | 458      | -                            |
| 458                 | 459      | -                            |
| 459                 | 460      | -                            |
| 460                 | 461      | -                            |
| 461                 | 462      | -                            |
| 462                 | 455      | -                            |
| 463                 | 464      | -                            |
| 464                 | 465      | -                            |
| 465                 | 466      | -                            |
| 466                 | 467      | -                            |
| 467                 | 468      | -                            |
| 468                 | 469      | -                            |
| 469                 | 470      | -                            |
| 470                 | 471      | -                            |
| 471                 | 472      | -                            |
| 472                 | 473      | -                            |
| 473                 | 474      | -                            |
| 474                 | 475      | -                            |
| 475                 | 476      | -                            |
| 476                 | 477      | -                            |
| 477                 | 478      | -                            |
| 478                 | 479      | -                            |
| 479                 | 463      | -                            |
| 480                 | 481      | -                            |

**ТЕКСТОВОЕ ОПИСАНИЕ**  
**местоположения границ населенных пунктов, территориальных зон**

| Прохождение границы |          | Описание прохождения границы |
|---------------------|----------|------------------------------|
| от точки            | до точки |                              |
| 1                   | 2        | 3                            |
| 481                 | 482      | -                            |
| 482                 | 483      | -                            |
| 483                 | 484      | -                            |
| 484                 | 485      | -                            |
| 485                 | 486      | -                            |
| 486                 | 487      | -                            |
| 487                 | 488      | -                            |
| 488                 | 489      | -                            |
| 489                 | 490      | -                            |
| 490                 | 491      | -                            |
| 491                 | 480      | -                            |
| 492                 | 493      | -                            |
| 493                 | 494      | -                            |
| 494                 | 495      | -                            |
| 495                 | 496      | -                            |
| 496                 | 497      | -                            |
| 497                 | 498      | -                            |
| 498                 | 499      | -                            |
| 499                 | 500      | -                            |
| 500                 | 501      | -                            |
| 501                 | 492      | -                            |
| 502                 | 503      | -                            |
| 503                 | 504      | -                            |
| 504                 | 505      | -                            |
| 505                 | 506      | -                            |
| 506                 | 507      | -                            |
| 507                 | 508      | -                            |
| 508                 | 509      | -                            |
| 509                 | 510      | -                            |
| 510                 | 511      | -                            |
| 511                 | 512      | -                            |
| 512                 | 513      | -                            |
| 513                 | 514      | -                            |
| 514                 | 515      | -                            |
| 515                 | 516      | -                            |
| 516                 | 502      | -                            |
| 517                 | 518      | -                            |

**ТЕКСТОВОЕ ОПИСАНИЕ**  
**местоположения границ населенных пунктов, территориальных зон**

| Прохождение границы |          | Описание прохождения границы |
|---------------------|----------|------------------------------|
| от точки            | до точки |                              |
| 1                   | 2        | 3                            |
| 518                 | 519      | -                            |
| 519                 | 520      | -                            |
| 520                 | 521      | -                            |
| 521                 | 522      | -                            |
| 522                 | 523      | -                            |
| 523                 | 524      | -                            |
| 524                 | 525      | -                            |
| 525                 | 517      | -                            |
| 526                 | 527      | -                            |
| 527                 | 528      | -                            |
| 528                 | 529      | -                            |
| 529                 | 530      | -                            |
| 530                 | 531      | -                            |
| 531                 | 526      | -                            |



## ГРАФИЧЕСКОЕ ОПИСАНИЕ

местоположения границ населенных пунктов, территориальных зон, особо охраняемых природных территорий, зон с особыми условиями использования территории

Зона объектов отдыха, спорта и туризма

(наименование объекта, местоположение границ которого описано (далее - объект))

### Раздел 1

#### Сведения об объекте

| № п/п | Характеристики объекта  | Описание характеристик                                      |
|-------|---|---|
| 1     | 2   | 3   |
| 1.    | Местоположение объекта  | Ленинградская область, район Всеволожский, город Всеволожск |
| 2.    | Площадь объекта +/- величина погрешности определения площади (Р +/- Дельта Р) | 211978 +/- 8057 м <sup>2</sup>                              |
| 3.    | Иные характеристики объекта   | -   |

## Раздел 2

### Сведения о местоположении границ объекта

1. Система координат МСК-47, зона 2

2. Сведения о характерных точках границ объекта

| Обозначение<br>характерных точек<br>границ | Координаты, м |            | Метод<br>определения<br>координат<br>характерной точки | Средняя<br>квадратическая<br>погрешность<br>положения<br>характерной<br>точки (Mt), м | Описание<br>обозначения точки<br>на местности (при<br>наличии) |
|--|---------------|------------|--|---|--|
|  | X             | Y          |  |   |  |
| 1  | 2             | 3          | 4  | 5   | 6  |
| 1  | 448597.56     | 2233115.82 | Картометрический метод                                 | 5.0   | -  |
| 2  | 448738.40     | 2233245.07 | Картометрический метод                                 | 5.0   | -  |
| 3  | 448760.58     | 2233255.20 | Картометрический метод                                 | 5.0   | -  |
| 4  | 448726.17     | 2233272.46 | Картометрический метод                                 | 5.0   | -  |
| 5  | 448700.52     | 2233328.72 | Картометрический метод                                 | 5.0   | -  |
| 6  | 448669.20     | 2233366.41 | Картометрический метод                                 | 5.0   | -  |
| 7  | 448651.10     | 2233369.62 | Картометрический метод                                 | 5.0   | -  |
| 8  | 448584.77     | 2233388.56 | Картометрический метод                                 | 5.0   | -  |
| 9  | 448515.03     | 2233431.51 | Картометрический метод                                 | 5.0   | -  |
| 10   | 448503.91     | 2233436.85 | Картометрический метод                                 | 5.0   | -  |
| 11   | 448486.79     | 2233438.26 | Картометрический метод                                 | 5.0   | -  |
| 12   | 448475.35     | 2233437.44 | Картометрический метод                                 | 5.0   | -  |
| 13   | 448455.56     | 2233452.94 | Картометрический метод                                 | 5.0   | -  |
| 14   | 448390.21     | 2233377.98 | Картометрический метод                                 | 5.0   | -  |
| 15   | 448386.47     | 2233372.71 | Картометрический метод                                 | 5.0   | -  |
| 16   | 448321.55     | 2233290.83 | Картометрический метод                                 | 5.0   | -  |
| 1  | 448597.56     | 2233115.82 | Картометрический метод                                 | 5.0   | -  |
| 17   | 448546.94     | 2233605.16 | Картометрический метод                                 | 5.0   | -  |
| 18   | 448589.00     | 2233686.66 | Картометрический метод                                 | 5.0   | -  |
| 19   | 448468.69     | 2233851.41 | Картометрический метод                                 | 5.0   | -  |
| 20   | 448345.08     | 2233983.79 | Картометрический метод                                 | 5.0   | -  |
| 21   | 448304.24     | 2233964.47 | Картометрический метод                                 | 5.0   | -  |

| 2. Сведения о характерных точках границ объекта |               |            |  |   |  |
|---|---------------|------------|--|---|--|
| Обозначение<br>характерных точек<br>границ      | Координаты, м |            | Метод<br>определения<br>координат<br>характерной точки | Средняя<br>квадратическая<br>погрешность<br>положения<br>характерной<br>точки (Mt), м | Описание<br>обозначения точки<br>на местности (при<br>наличии) |
|   | X             | Y          |  |   |  |
| 1   | 2             | 3          | 4  | 5   | 6  |
| 22  | 448328.68     | 2233908.29 | Картометрический<br>метод                              | 5.0   | -  |
| 23  | 448354.01     | 2233859.84 | Картометрический<br>метод                              | 5.0   | -  |
| 24  | 448382.14     | 2233812.84 | Картометрический<br>метод                              | 5.0   | -  |
| 25  | 448376.74     | 2233764.84 | Картометрический<br>метод                              | 5.0   | -  |
| 26  | 448363.74     | 2233748.84 | Картометрический<br>метод                              | 5.0   | -  |
| 27  | 448325.68     | 2233736.74 | Картометрический<br>метод                              | 5.0   | -  |
| 28  | 448336.99     | 2233727.81 | Картометрический<br>метод                              | 5.0   | -  |
| 29  | 448359.57     | 2233713.92 | Картометрический<br>метод                              | 5.0   | -  |
| 30  | 448381.28     | 2233706.27 | Картометрический<br>метод                              | 5.0   | -  |
| 31  | 448453.55     | 2233646.48 | Картометрический<br>метод                              | 5.0   | -  |
| 32  | 448474.94     | 2233642.35 | Картометрический<br>метод                              | 5.0   | -  |
| 33  | 448505.34     | 2233630.34 | Картометрический<br>метод                              | 5.0   | -  |
| 17  | 448546.94     | 2233605.16 | Картометрический<br>метод                              | 5.0   | -  |
| 34  | 448314.17     | 2233295.39 | Картометрический<br>метод                              | 5.0   | -  |
| 35  | 448378.95     | 2233375.51 | Картометрический<br>метод                              | 5.0   | -  |
| 36  | 448383.77     | 2233382.02 | Картометрический<br>метод                              | 5.0   | -  |
| 37  | 448448.44     | 2233458.54 | Картометрический<br>метод                              | 5.0   | -  |
| 38  | 448413.02     | 2233488.17 | Картометрический<br>метод                              | 5.0   | -  |
| 39  | 448383.22     | 2233558.68 | Картометрический<br>метод                              | 5.0   | -  |
| 40  | 448148.72     | 2233405.74 | Картометрический<br>метод                              | 5.0   | -  |
| 34  | 448314.17     | 2233295.39 | Картометрический<br>метод                              | 5.0   | -  |
| 41  | 448509.06     | 2233034.59 | Картометрический<br>метод                              | 5.0   | -  |
| 42  | 448588.07     | 2233107.10 | Картометрический<br>метод                              | 5.0   | -  |
| 43  | 448314.45     | 2233281.96 | Картометрический<br>метод                              | 5.0   | -  |
| 44  | 448249.60     | 2233206.63 | Картометрический<br>метод                              | 5.0   | -  |

## 2. Сведения о характерных точках границ объекта

| Обозначение<br>характерных точек<br>границ | Координаты, м |            | Метод<br>определения<br>координат<br>характерной точки | Средняя<br>квадратическая<br>погрешность<br>положения<br>характерной<br>точки (Mt), м | Описание<br>обозначения точки<br>на местности (при<br>наличии) |
|--|---------------|------------|--|---|--|
|  | X             | Y          |  |   |  |
| 1  | 2             | 3          | 4  | 5   | 6  |
| 41   | 448509.06     | 2233034.59 | Картометрический<br>метод                              | 5.0   | -  |
| 45   | 448243.61     | 2233210.60 | Картометрический<br>метод                              | 5.0   | -  |
| 46   | 448306.84     | 2233285.59 | Картометрический<br>метод                              | 5.0   | -  |
| 47   | 448146.35     | 2233392.32 | Картометрический<br>метод                              | 5.0   | -  |
| 48   | 448148.97     | 2233396.21 | Картометрический<br>метод                              | 5.0   | -  |
| 49   | 448142.11     | 2233401.39 | Картометрический<br>метод                              | 5.0   | -  |
| 50   | 448048.17     | 2233340.18 | Картометрический<br>метод                              | 5.0   | -  |
| 45   | 448243.61     | 2233210.60 | Картометрический<br>метод                              | 5.0   | -  |

## 3. Сведения о характерных точках части (частей) границы объекта

| Обозначение<br>характерных точек<br>части границы | Координаты, м |   | Метод<br>определения<br>координат<br>характерной точки | Средняя<br>квадратическая<br>погрешность<br>положения<br>характерной<br>точки (Mt), м | Описание<br>обозначения точки<br>на местности (при<br>наличии) |
|---|---------------|---|--|---|--|
|   | X             | Y |  |   |  |
| 1   | 2             | 3 | 4  | 5   | 6  |
| -   | -             | - | -  | -   | -  |

### Раздел 3

#### Сведения о местоположении измененных (уточненных) границ объекта

1. Система координат -

2. Сведения о характерных точках границ объекта

| Обозначение<br>характерных<br>точек границ | Существующие<br>координаты, м |   | Измененные<br>(уточненные)<br>координаты, м |   | Метод<br>определения<br>координат<br>характерной<br>точки | Средняя<br>квадратическая<br>погрешность<br>положения<br>характерной<br>точки (M <sub>t</sub> ), м | Описание<br>обозначения<br>точки на<br>местности<br>(при<br>наличии) |
|--|-------------------------------|---|---|---|---|--|--|
|  | X                             | Y | X   | Y |   |  |  |
| 1  | 2                             | 3 | 4   | 5 | 6   | 7  | 8  |
| -  | -                             | - | -   | - | -   | -  |  |

3. Сведения о характерных точках части (частей) границы объекта

| Обозначение<br>характерных<br>точек части<br>границы | Существующие<br>координаты, м |   | Измененные<br>(уточненные)<br>координаты, м |   | Метод<br>определения<br>координат<br>характерной<br>точки | Средняя<br>квадратическая<br>погрешность<br>положения<br>характерной<br>точки (M <sub>t</sub> ), м | Описание<br>обозначения<br>точки на<br>местности<br>(при<br>наличии) |
|--|-------------------------------|---|---|---|---|--|--|
|  | X                             | Y | X   | Y |   |  |  |
| 1  | 2                             | 3 | 4   | 5 | 6   | 7  | 8  |
| -  | -                             | - | -   | - | -   | -  |  |

**ТЕКСТОВОЕ ОПИСАНИЕ**  
**местоположения границ населенных пунктов, территориальных зон**

| Прохождение границы |          | Описание прохождения границы |
|---------------------|----------|------------------------------|
| от точки            | до точки |                              |
| 1                   | 2        | 3                            |
| 1                   | 2        | -                            |
| 2                   | 3        | -                            |
| 3                   | 4        | -                            |
| 4                   | 5        | -                            |
| 5                   | 6        | -                            |
| 6                   | 7        | -                            |
| 7                   | 8        | -                            |
| 8                   | 9        | -                            |
| 9                   | 10       | -                            |
| 10                  | 11       | -                            |
| 11                  | 12       | -                            |
| 12                  | 13       | -                            |
| 13                  | 14       | -                            |
| 14                  | 15       | -                            |
| 15                  | 16       | -                            |
| 16                  | 1        | -                            |
| 17                  | 18       | -                            |
| 18                  | 19       | -                            |
| 19                  | 20       | -                            |
| 20                  | 21       | -                            |
| 21                  | 22       | -                            |
| 22                  | 23       | -                            |
| 23                  | 24       | -                            |
| 24                  | 25       | -                            |
| 25                  | 26       | -                            |
| 26                  | 27       | -                            |
| 27                  | 28       | -                            |
| 28                  | 29       | -                            |
| 29                  | 30       | -                            |
| 30                  | 31       | -                            |
| 31                  | 32       | -                            |
| 32                  | 33       | -                            |
| 33                  | 17       | -                            |
| 34                  | 35       | -                            |
| 35                  | 36       | -                            |
| 36                  | 37       | -                            |
| 37                  | 38       | -                            |

**ТЕКСТОВОЕ ОПИСАНИЕ**  
**местоположения границ населенных пунктов, территориальных зон**

| Прохождение границы |          | Описание прохождения границы |
|---------------------|----------|------------------------------|
| от точки            | до точки |                              |
| 1                   | 2        | 3                            |
| 38                  | 39       | -                            |
| 39                  | 40       | -                            |
| 40                  | 34       | -                            |
| 41                  | 42       | -                            |
| 42                  | 43       | -                            |
| 43                  | 44       | -                            |
| 44                  | 41       | -                            |
| 45                  | 46       | -                            |
| 46                  | 47       | -                            |
| 47                  | 48       | -                            |
| 48                  | 49       | -                            |
| 49                  | 50       | -                            |
| 50                  | 45       | -                            |