



КОМИТЕТ ГРАДОСТРОИТЕЛЬНОЙ ПОЛИТИКИ  
ЛЕНИНГРАДСКОЙ ОБЛАСТИ

ПРИКАЗ

от 21 июня 2024 года № 100

**Об утверждении проекта планировки территории и проекта межевания территории, части территории деревни Варшко Петровского сельского поселения Приозерского муниципального района Ленинградской области, общей ориентировочной площадью 19,1 га, включающей территорию, предоставленную по Договору комплексного развития незастроенной территории муниципального образования Петровского сельского поселения Приозерского района в границах земельных участков с кадастровыми номерами: 47:03:0706001:907, 47:03:0706001:906, 47:03:0706001:910**

В соответствии со статьями 45, 46 Градостроительного кодекса Российской Федерации, частью 2 статьи 1 областного закона от 07 июля 2014 года № 45-оз «О перераспределении полномочий в области градостроительной деятельности между органами государственной власти Ленинградской области и органами местного самоуправления Ленинградской области», пунктом 2.9 Положения о Комитете градостроительной политики Ленинградской области, утвержденного постановлением Правительства Ленинградской области от 09 сентября 2019 года № 421, пп «в» п. 1 постановления Правительства Ленинградской области от 05 апреля 2022 года № 203, на основании обращения ООО «Суванто» (вх. № 01-08-1003/2024 от 05.06.2024):

1. Утвердить проект планировки территории, части территории деревни Варшко Петровского сельского поселения Приозерского муниципального района Ленинградской области, общей ориентировочной площадью 19,1 га, включающей территорию, предоставленную по Договору комплексного развития незастроенной территории муниципального образования Петровского сельского поселения Приозерского района в границах земельных участков с кадастровыми номерами: 47:03:0706001:907, 47:03:0706001:906, 47:03:0706001:910, в составе:

Чертеж планировки территории, отображающий красные линии, согласно приложению № 1 к настоящему приказу;

Чертеж планировки территории, отображающий границы планируемых элементов планировочной структуры, согласно приложению № 2 к настоящему приказу;

Чертеж планировки территории, отображающий границы зон планируемого размещения объектов капитального строительства, согласно приложению № 3 к настоящему приказу;

Положение о характеристиках планируемого развития территории, в том числе о плотности и параметрах застройки территории, о характеристиках объектов капитального строительства жилого, общественно-делового и иного назначения и необходимых для функционирования таких объектов и обеспечения жизнедеятельности граждан объектов коммунальной, транспортной, социальной инфраструктур, согласно приложению № 4 к настоящему приказу;

Положение об очерёдности планируемого развития территории, согласно приложению № 5 к настоящему приказу.

2. Утвердить проект межевания территории, части территории деревни Варшко Петровского сельского поселения Приозерского муниципального района Ленинградской области, общей ориентировочной площадью 19,1 га, включающей территорию, предоставленную по Договору комплексного развития незастроенной территории муниципального образования Петровского сельского поселения Приозерского района в границах земельных участков с кадастровыми номерами: 47:03:0706001:907, 47:03:0706001:906, 47:03:0706001:910, в составе:

Текстовая часть проекта межевания территории, согласно приложению № 6 к настоящему приказу;

Чертеж межевания территории, отображающий красные линии и линии отступа от красных линий в целях определения мест допустимого размещения зданий, строений, сооружений, согласно приложению № 7 к настоящему приказу;

Чертеж межевания территории, отображающий границы планируемых элементов планировочной структуры, согласно приложению № 8 к настоящему приказу;

Чертеж межевания территории, отображающий границы образуемых земельных участков, согласно приложению № 9 к настоящему приказу.

3. Копию настоящего приказа направить ООО «Суванто», главе муниципального образования Петровское сельское поселение Приозерского муниципального района Ленинградской области, главе администрации Приозерского муниципального района Ленинградской области, а также разместить в сетевом издании «Электронное опубликование документов» Ленинградской области в сети «Интернет».

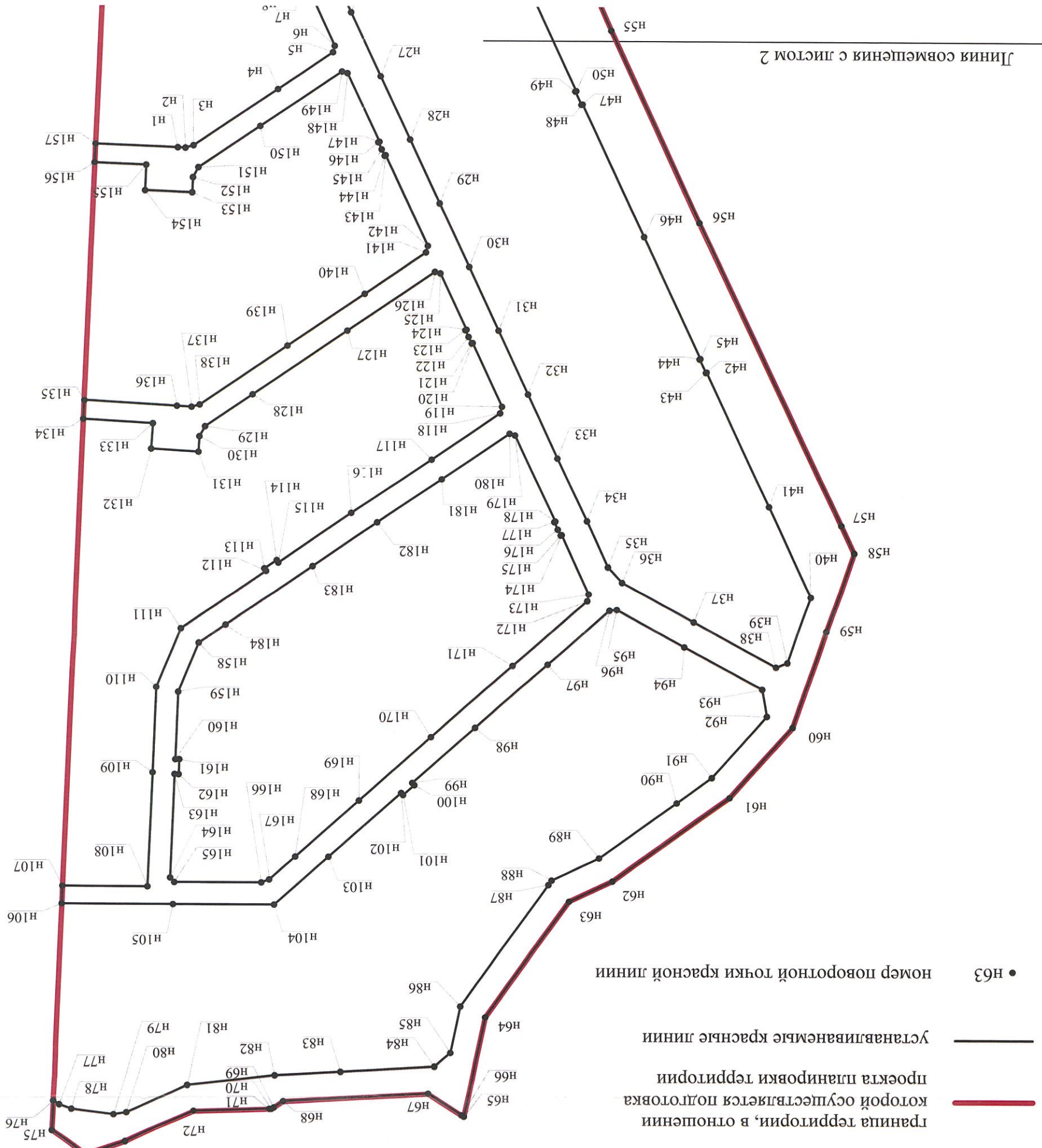
Первый заместитель председателя комитета –  
главный архитектор Ленинградской области



С.И. Лутченко

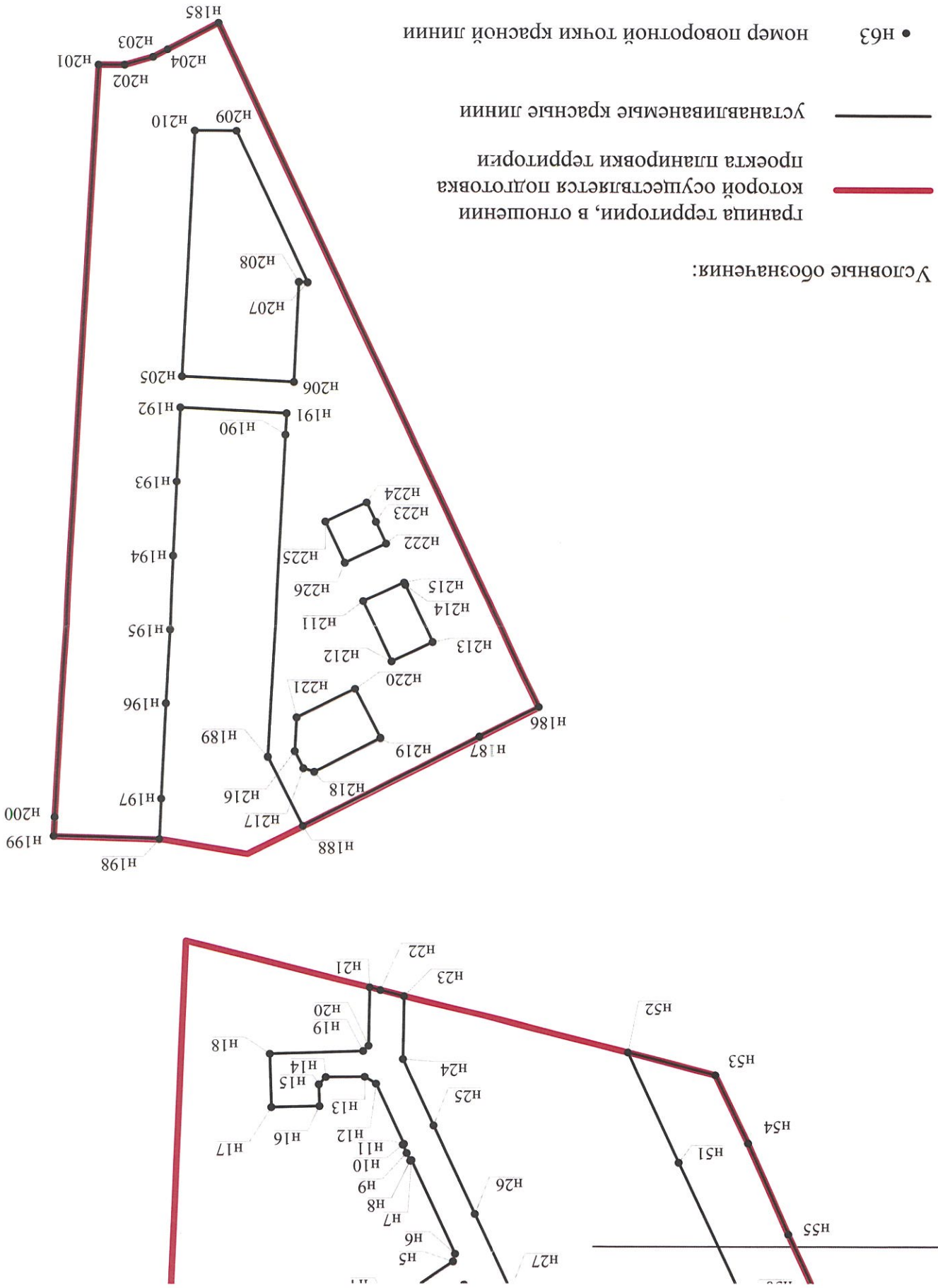
Чертеж планировки территории, обрабатывающий красные линии

Условные обозначения:



Линия совмещения с листом 2

Линия совмещения с листом 1



**Перечень координат характерных точек красных линий**

№	X	Y
н1	519841,99	2200297,08
н2	519842,14	2200293,56
н3	519841,10	2200289,91
н4	519815,32	2200251,89
н5	519798,52	2200227,14
н6	519795,59	2200226,32
н7	519760,24	2200242,67
н8	519760,45	2200243,09
н9	519757,49	2200244,49
н10	519754,39	2200245,96
н11	519754,16	2200245,48
н12	519731,64	2200255,90
н13	519729,00	2200260,16
н14	519729,10	2200274,71
н15	519731,88	2200277,34
н16	519739,96	2200277,12
н17	519740,45	2200295,11
н18	519720,53	2200295,66
н19	519719,51	2200260,76
н20	519717,46	2200258,74
н21	519695,30	2200258,32
н22	519696,32	2200254,29
н23	519698,59	2200245,38
н24	519722,47	2200245,82
н25	519747,23	2200234,37
н26	519780,51	2200218,97
н27	519809,36	2200205,63
н28	519838,21	2200192,28
н29	519867,05	2200178,94
н30	519895,89	2200165,60
н31	519924,73	2200152,26
н32	519953,58	2200138,92
н33	519982,42	2200125,58
н34	520011,27	2200112,24
н35	520031,82	2200102,73
н36	520038,78	2200096,26
н37	520056,72	2200063,88
н38	520077,25	2200026,80
н39	520075,27	2200021,62
н40	520045,19	2200011,14
н41	520004,43	2200030,00
н42	519943,37	2200058,25
н43	519943,52	2200058,56

№	X	Y
н44	519937,44	2200061,40
н45	519937,29	2200061,08
н46	519882,06	2200086,60
н47	519821,83	2200114,44
н48	519822,05	2200114,92
н49	519815,97	2200117,75
н50	519815,74	2200117,27
н51	519761,19	2200142,50
н52	519719,95	2200161,57
н53	519728,30	2200128,81
н54	519753,91	2200116,52
н55	519788,35	2200101,49
н56	519875,60	2200061,55
н57	520013,00	2199997,28
н58	520025,33	2199992,87
н59	520060,86	2200003,89
н60	520104,90	2200019,23
н61	520136,72	2200047,67
н62	520174,64	2200100,50
н63	520183,79	2200120,14
н64	520236,61	2200158,06
н65	520281,95	2200167,69
н66	520281,24	2200168,78
н67	520271,30	2200183,84
н68	520274,85	2200249,29
н68	520277,72	2200253,62
н69	520278,40	2200254,64
н70	520278,42	2200255,51
н71	520279,40	2200289,79
н72	520293,46	2200320,59
н73	520298,86	2200338,29
н74	520288,68	2200353,52
н75	520274,65	2200352,92
н76	520276,38	2200350,33
н77	520278,43	2200344,85
н78	520280,91	2200325,82
н79	520280,05	2200320,12
н80	520267,48	2200292,56
н81	520263,05	2200253,20
н82	520261,43	2200223,47
н83	520259,13	2200181,04
н84	520252,94	2200173,80
н85	520231,66	2200169,28

№	X	Y
Н86	520176,27	2200129,52
Н87	520174,24	2200128,06
Н88	520164,24	2200106,59
Н89	520139,12	2200071,59
Н90	520127,74	2200055,74
Н91	520099,88	2200030,84
Н92	520087,58	2200032,92
Н93	520068,07	2200068,16
Н94	520051,15	2200098,70
Н95	520051,51	2200101,95
Н96	520076,27	2200129,96
Н97	520105,23	2200162,70
Н98	520130,27	2200191,01
Н99	520131,26	2200190,14
Н100	520135,70	2200195,16
Н101	520134,72	2200196,05
Н102	520163,66	2200228,78
Н103	520185,38	2200253,34
Н104	520185,17	2200298,97
Н105	520184,94	2200349,03
Н106	520176,94	2200348,68
Н107	520177,11	2200310,41
Н108	520125,58	2200308,20
Н109	520086,93	2200306,54
Н110	520059,89	2200295,61
Н111	520033,78	2200257,12
Н112	520032,68	2200257,86
Н113	520028,92	2200252,31
Н114	520030,02	2200251,57
Н115	520007,69	2200218,65
Н116	519983,12	2200182,44
Н117	519962,12	2200151,47
Н118	519959,18	2200150,66
Н119	519930,37	2200163,98
Н120	519930,58	2200164,40
Н121	519927,63	2200165,80
Н122	519924,52	2200167,27
Н123	519924,29	2200166,79
Н124	519898,82	2200178,57
Н125	519898,13	2200181,07
Н126	519924,87	2200220,49
Н127	519953,81	2200263,15
Н128	519968,25	2200284,62
Н129	519972,72	2200287,17
Н130	519979,76	2200287,61
Н131	519978,43	2200308,90
Н132	519966,95	2200308,18

№	X	Y
Н133	519965,00	2200339,50
Н134	519956,51	2200339,13
Н135	519959,11	2200297,31
Н136	519959,53	2200290,71
Н137	519958,53	2200287,03
Н138	519931,71	2200247,50
Н139	519908,13	2200212,75
Н140	519889,41	2200185,10
Н141	519886,47	2200184,29
Н142	519845,33	2200203,31
Н143	519845,55	2200203,75
Н144	519842,65	2200205,12
Н145	519839,48	2200206,61
Н146	519839,25	2200206,13
Н147	519807,95	2200220,60
Н148	519807,26	2200223,10
Н149	519832,25	2200259,93
Н150	519850,96	2200287,73
Н151	519855,43	2200290,22
Н152	519862,30	2200290,52
Н153	519861,38	2200311,82
Н154	519849,89	2200311,33
Н155	519848,89	2200334,47
Н156	519840,40	2200334,10
Н157	519841,99	2200297,08
Н1	519841,99	2200297,08
Н158	520066,46	2200287,48
Н159	520089,08	2200296,62
Н160	520119,64	2200297,94
Н161	520119,72	2200296,11
Н162	520126,42	2200296,39
Н163	520126,34	2200298,22
Н164	520173,16	2200300,23
Н165	520175,17	2200298,32
Н166	520175,35	2200259,10
Н167	520174,03	2200255,60
Н168	520163,62	2200243,82
Н169	520138,24	2200215,13
Н170	520109,51	2200182,64
Н171	520076,86	2200145,72
Н172	520047,13	2200112,09
Н173	520043,98	2200111,43
Н174	520017,49	2200123,69
Н175	520017,70	2200124,11
Н176	520015,01	2200125,39
Н177	520011,64	2200126,98

№	X	Y
н178	520011,41	2200126,50
н179	519972,01	2200144,72
н180	519971,31	2200147,22
н181	519992,10	2200177,86
н182	520011,87	2200207,01
н183	520031,58	2200236,06
н184	520058,25	2200275,38
н158	520066,46	2200287,48
н185	519332,36	2200315,08
н186	519590,06	2200195,00
н187	519601,25	2200217,21
н188	519634,61	2200283,35
н189	519608,74	2200296,40
н190	519487,29	2200289,87
н191	519479,37	2200289,44
н192	519477,23	2200329,15
н193	519504,92	2200330,48
н194	519532,72	2200331,82
н195	519560,62	2200333,17
н196	519588,75	2200334,52
н196	519624,31	2200336,23
н197	519639,62	2200336,96
н198	519638,40	2200376,50
н199	519631,29	2200376,17
н200	519348,28	2200359,87
н201	519348,28	2200350,14
н202	519345,24	2200339,48
н203	519342,38	2200334,08
н204	519332,36	2200315,08
н185	519332,36	2200315,08



№	X	Y
н205	519465,49	2200328,52
н206	519467,59	2200286,74
н207	519429,90	2200284,94
н208	519430,07	2200281,69
н209	519372,94	2200308,31
н210	519372,86	2200323,94
н205	519465,49	2200328,52
н211	519549,84	2200260,83
н212	519572,37	2200250,17
н213	519565,10	2200234,81
н214	519543,58	2200245,01
н215	519542,66	2200245,45
н211	519549,84	2200260,83
н216	519606,62	2200286,27
н217	519613,01	2200283,05
н218	519614,33	2200279,02
н219	519601,77	2200254,27
н220	519583,02	2200263,78
н221	519594,09	2200285,60
н216	519606,62	2200286,27
н222	519528,16	2200252,22
н223	519520,02	2200256,01
н224	519512,78	2200259,49
н225	519519,95	2200274,86
н226	519535,33	2200267,59
н222	519528,16	2200252,22

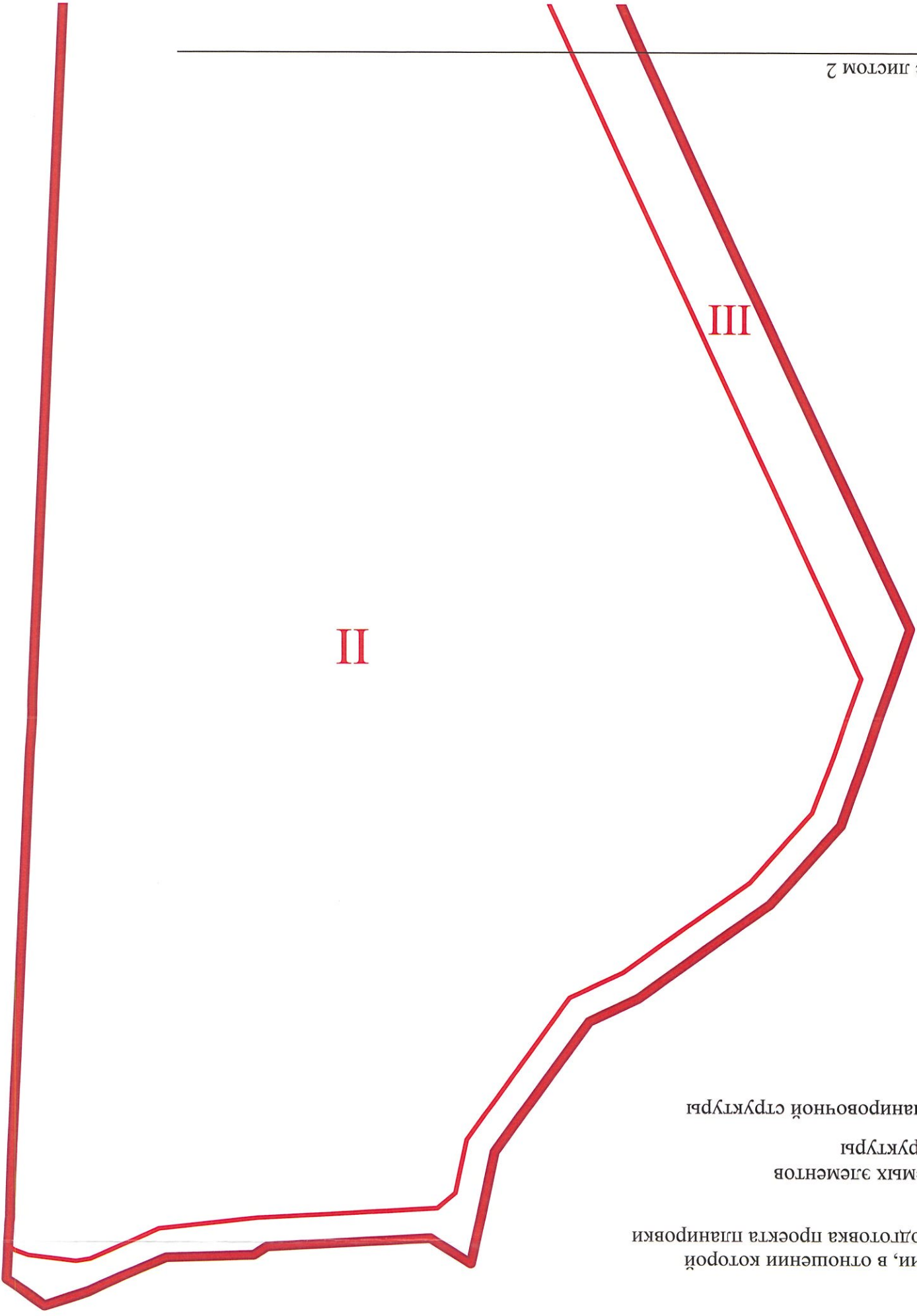
Чертеж планировки территории, отображающий  
границы планируемых элементов структуры

Лист 1

Лист 2

Условные обозначения:

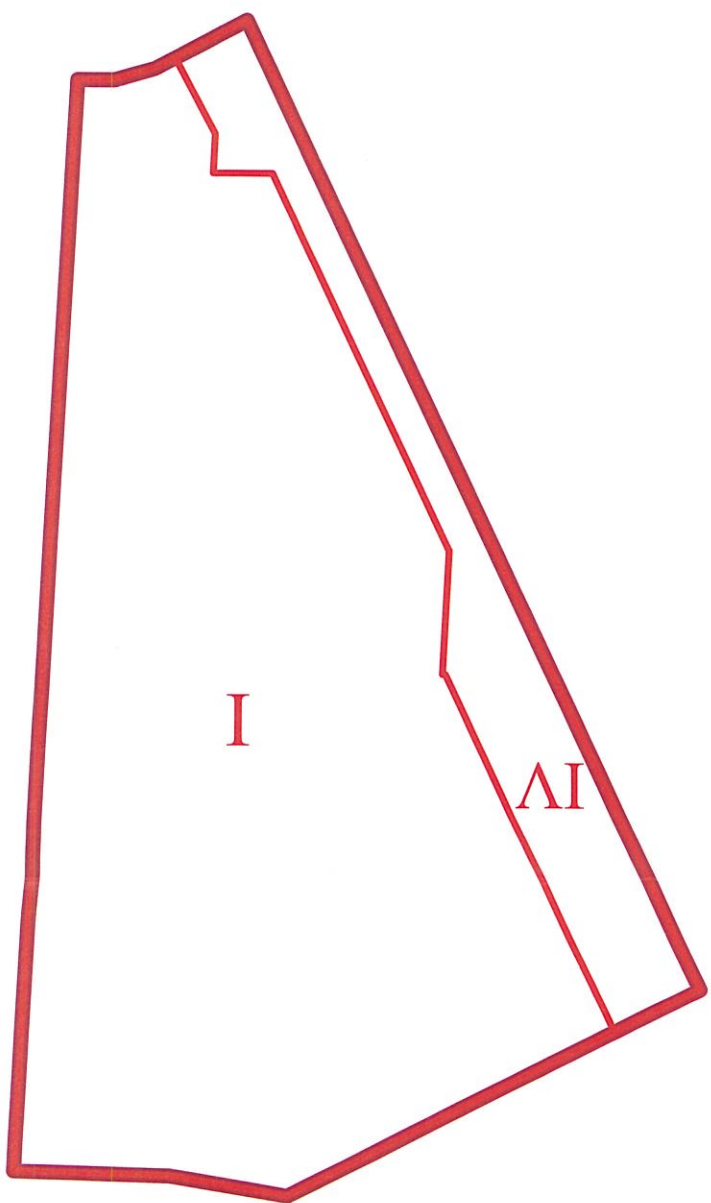
-  граница территории, в отношении которой осуществляется подготовка проекта планировки территории
-  границы планируемых элементов структуры
- I** номер элемента планировочной структуры



Линия совмещения с листом 2





Линия совмещения с листом 1





Условные обозначения:  
Граница территории, в отношении которой осуществляется подготовка проекта планировки территории  
Границы планируемых элементов территории  
Границы планируемой территории  
номер элемента планировочной структуры





Чертеж планировки территории, отображающий границы зон  
планируемого размещения объектов капитального строительства

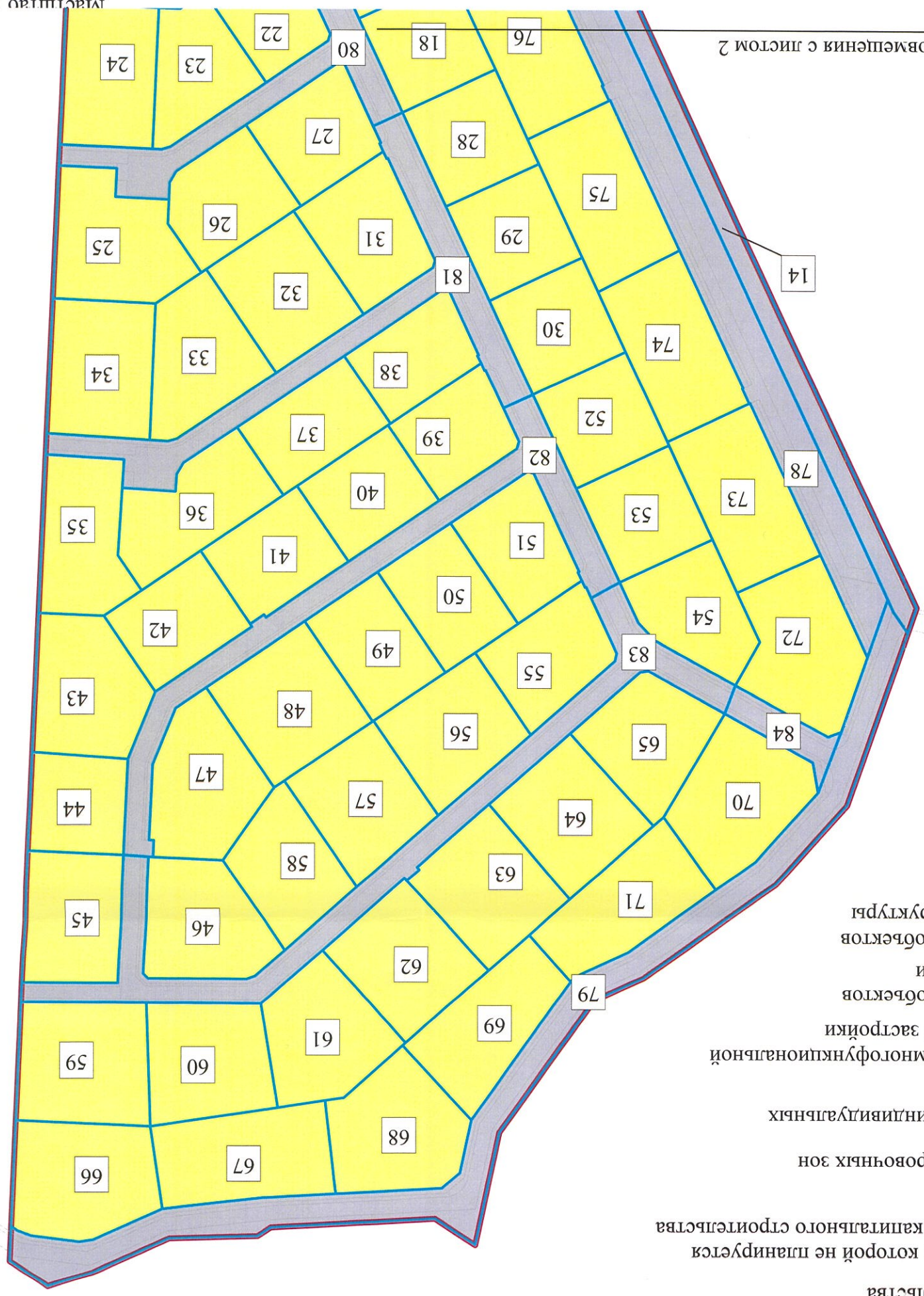
Условные обозначения:

-  границы территории проектирования, в отношении которой осуществляется подготовка проекта планировки территории
-  границы зон планируемого размещения объектов капитального строительства

Обозначения

-  номер зоны планируемого размещения объекта капитального строительства
-  территория, в границе которой не планируется размещение объектов капитального строительства

-  зона для размещения индивидуальных жилых домов
-  зона для размещения многоквартирных объектов жилищно-деловой застройки
-  зона для размещения объектов улично-дорожной сети
-  зона для размещения объектов инженерной инфраструктуры











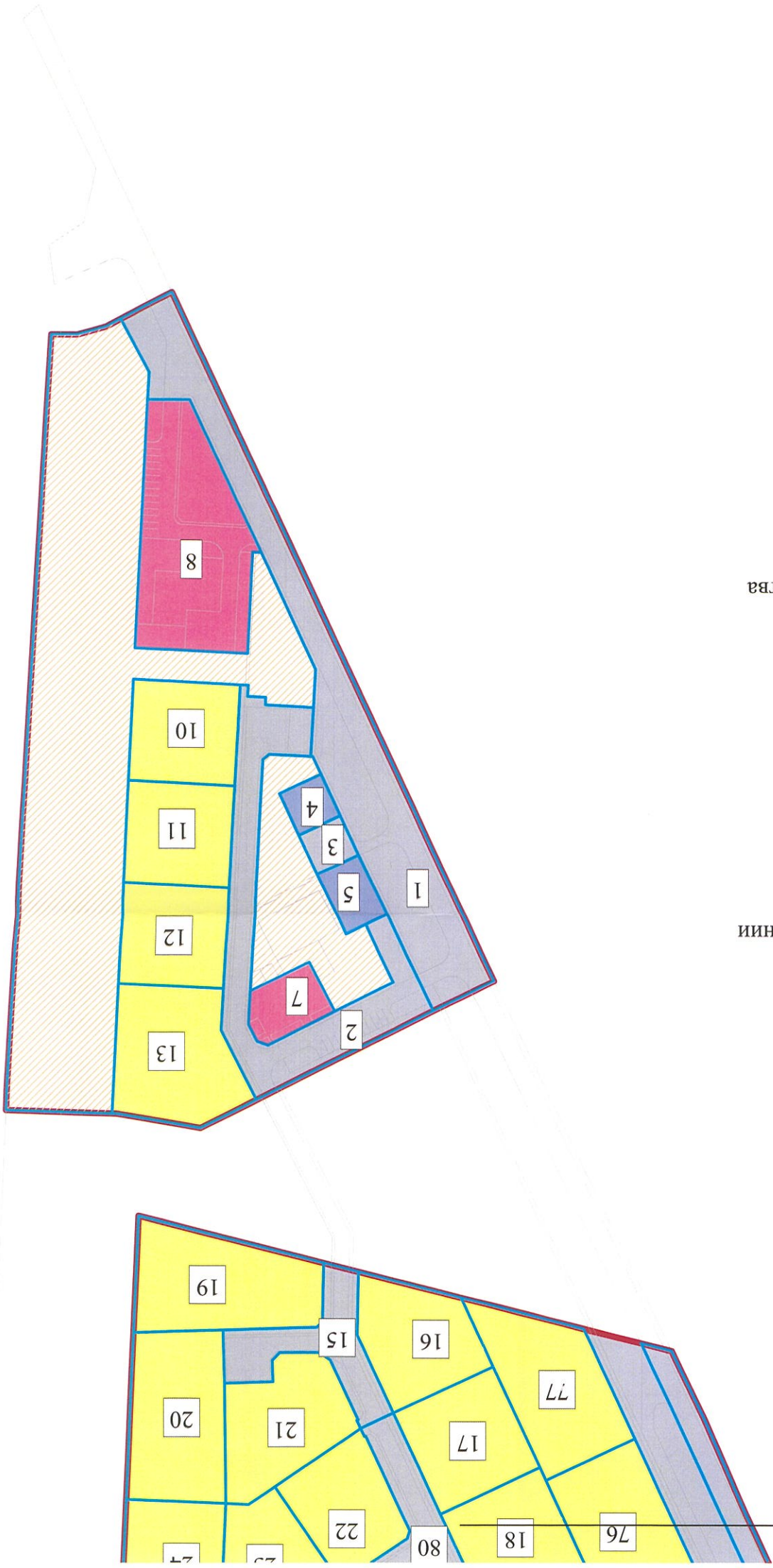
Линия совмещения с листом 2

Лист 1

Лист 2

Масштаб 1:2000

- Условные обозначения:
-  границы территории проектирования, в отношении которой осуществляется подготовка проекта планировки территории
  -  границы зон планируемого размещения объектов капитального строительства
- Обозначения
-  номер зоны планируемого размещения объекта капитального строительства
  -  территория, в границе которой не планируется размещение объектов капитального строительства
- Экспликация функционально-планировочных зон
-  зона для размещения индивидуальных жилых домов
  -  зона для размещения многофункциональной общественно-деловой застройки
  -  зона для размещения объектов улично-дорожной сети
  -  зона для размещения объектов инженерной инфраструктуры



**Положение о характеристиках планируемого развития территории, в том числе о плотности и параметрах застройки территории, о характеристиках объектов капитального строительства жилого, общественно-делового и иного назначения и необходимых для функционирования таких объектов и обеспечения жизнедеятельности граждан объектов коммунальной, транспортной, социальной инфраструктур**

**1. Характеристики планируемого развития территории**

Таблица 1

№ п/п	Параметры	Единица измерения	Показатели
1	2	3	4
1	Общая площадь территории в границах проектирования	га	19,1
2	Площадь территорий общего пользования, в том числе	м <sup>2</sup>	54221
	объекты транспортной инфраструктуры (проезды, тротуары, проходы, обочины, стоянки а/м, озеленение вдоль дорог)	м <sup>2</sup>	39331
	озеленённые территории	м <sup>2</sup>	14284,5
	спортивные площадки, площадки для отдыха взрослых и детские площадки	м <sup>2</sup>	605,5
3	Площадь зоны застройки индивидуальными жилыми домами	м <sup>2</sup>	131745
4	Площадь зоны размещения объектов общественно-делового назначения	м <sup>2</sup>	3896
5	Площадь зоны размещения объектов инженерной инфраструктуры	м <sup>2</sup>	714
6	Максимальная этажность	эт.	2
7	Максимальная высота	м	12
8	Отступы от красных линий	м	6
Элемент планировочной структуры 1			
9	Площадь элемента планировочной структуры в границах красных линий	м <sup>2</sup>	29551
10	Численность существующего населения	человек	0
11	Численность планируемого населения	человек	12
12	Плотность населения	человек/ га	4,05
13	Максимальная общая площадь зданий, в том числе	м <sup>2</sup>	3780
	максимальная общая площадь жилых домов	м <sup>2</sup>	2680
14	Количество мест для хранения автомобилей	м/м	26

	в том числе мест для хранения автомобилей для маломобильных групп населения	м/м	2
15	Площадь земель общего пользования, в том числе	м <sup>2</sup>	18333
	площадь внутриквартальных проездов	м <sup>2</sup>	2893
16	Площадь застройки индивидуальными жилыми домами	м <sup>2</sup>	6700
Элемент планировочной структуры 2			
17	Площадь элемента планировочной структуры в границах красных линий	м <sup>2</sup>	140736
18	Численность существующего населения	человек	0
19	Численность планируемого населения	человек	186
20	Плотность населения	человек/ га	13,2
21	Максимальная общая площадь зданий, в том числе	м <sup>2</sup>	50019
	максимальная общая площадь жилых домов	м <sup>2</sup>	50019
22	Количество мест для хранения автомобилей	м/м	0
	в том числе мест для хранения автомобилей для маломобильных групп населения	м/м	0
23	Площадь земель общего пользования, в том числе	м <sup>2</sup>	15682
	площадь внутриквартальных проездов	м <sup>2</sup>	15682
24	Площадь застройки индивидуальными жилыми домами	м <sup>2</sup>	125036
Элемент планировочной структуры 3			
25	Площадь элемента планировочной структуры в границах красных линий	м <sup>2</sup>	14995
26	Численность существующего населения	человек	0
27	Численность планируемого населения	человек	0
28	Плотность населения	человек/га	0
29	Максимальная общая площадь зданий, в том числе	м <sup>2</sup>	0
	максимальная общая площадь жилых домов	м <sup>2</sup>	0
30	Количество мест для хранения автомобилей	м/м	0
	в том числе мест для хранения автомобилей для маломобильных групп населения	м/м	0
31	Площадь земель общего пользования, в том числе	м <sup>2</sup>	14995
	площадь внутриквартальных проездов	м <sup>2</sup>	0
32	Площадь застройки индивидуальными жилыми домами	м <sup>2</sup>	0
Элемент планировочной структуры 4			
33	Площадь элемента планировочной структуры в границах красных линий	м <sup>2</sup>	5268
34	Численность существующего населения	человек	0
35	Численность планируемого населения	человек	0
36	Плотность населения	человек/ га	0

37	Максимальная общая площадь зданий, в том числе	м <sup>2</sup>	0
	максимальная общая площадь жилых домов	м <sup>2</sup>	0
38	Количество мест для хранения автомобилей	м/м	0
	в том числе мест для хранения автомобилей для маломобильных групп населения	м/м	0
39	Площадь земель общего пользования, в том числе	м <sup>2</sup>	5268
	площадь внутриквартальных проездов	м <sup>2</sup>	0
40	Площадь застройки индивидуальными жилыми домами	м <sup>2</sup>	0

## 2. Характеристики объектов капитального строительства

Таблица 2

Номер земельного участка для планируемого размещения объектов капитального строительства	Назначение объекта капитального строительства	Площадь земельного участка для планируемого размещения объектов капитального строительства, кв. м	Максимальная площадь объекта капитального строительства, кв. м	Этажность, этаж	Максимальная высота, м	Минимальный отступ от красной линии, м
1	2	3	4	5	6	7
<b>Элемент планировочной структуры 1</b>						
ЗУ2	Объект улично-дорожной сети (местная дорога)	3106	-	-	-	-
ЗУ3	Объект улично-дорожной сети (разворотная площадка)	271	-	-	-	-
ЗУ4	Сооружение, обеспечивающее поставку воды	291	-	-	-	-
ЗУ5	Перспективное сооружение, обеспечивающее поставку электричества	423	-	-	-	-
ЗУ7	Административное здание	608	100	1	12	6
ЗУ8	Магазин	3261	1000	2	12	6
ЗУ10	Индивидуальный жилой дом	1500	600	2	12	6
ЗУ11	Индивидуальный жилой дом	1500	600	2	12	6
ЗУ12	Индивидуальный жилой дом	1500	600	2	12	6
ЗУ13	Индивидуальный жилой дом	2200	880	2	12	6
<b>Итого по элементу планировочной структуры 1</b>		<b>14660</b>	<b>3780</b>			
<b>Элемент планировочной структуры 2</b>						

ЗУ15	Объект улично-дорожной сети (местная дорога)	1336	-	-	-	-
ЗУ16	Индивидуальный жилой дом	1700	680	2	12	6
ЗУ17	Индивидуальный жилой дом	1700	680	2	12	6
ЗУ18	Индивидуальный жилой дом	1700	680	2	12	6
ЗУ19	Индивидуальный жилой дом	2362	944	2	12	6
ЗУ20	Индивидуальный жилой дом	2243	897	2	12	6
ЗУ21	Индивидуальный жилой дом	1888	755	2	12	6
ЗУ22	Индивидуальный жилой дом	1548	619	2	12	6
ЗУ23	Индивидуальный жилой дом	1700	680	2	12	6
ЗУ24	Индивидуальный жилой дом	2100	840	2	12	6
ЗУ25	Индивидуальный жилой дом	2340	936	2	12	6
ЗУ26	Индивидуальный жилой дом	1800	720	2	12	6
ЗУ27	Индивидуальный жилой дом	1700	680	2	12	6
ЗУ28	Индивидуальный жилой дом	1700	680	2	12	6
ЗУ29	Индивидуальный жилой дом	1700	680	2	12	6
ЗУ30	Индивидуальный жилой дом	1700	680	2	12	6
ЗУ31	Индивидуальный жилой дом	1968	800	2	12	6
ЗУ32	Индивидуальный жилой дом	2100	840	2	12	6
ЗУ33	Индивидуальный жилой дом	2100	840	2	12	6
ЗУ34	Индивидуальный жилой дом	2250	900	2	12	6
ЗУ35	Индивидуальный жилой дом	2051	820	2	12	6
ЗУ36	Индивидуальный жилой дом	2116	846	2	12	6
ЗУ37	Индивидуальный жилой дом	1701	680	2	12	6
ЗУ38	Индивидуальный жилой дом	1544	617	2	12	6
ЗУ39	Индивидуальный жилой дом	1548	619	2	12	6
ЗУ40	Индивидуальный жилой дом	1600	640	2	12	6
ЗУ41	Индивидуальный жилой дом	1691	676	2	12	6
ЗУ42	Индивидуальный жилой дом	1701	680	2	12	6
ЗУ43	Индивидуальный жилой дом	2250	900	2	12	6
ЗУ44	Индивидуальный жилой дом	1500	600	2	12	6
ЗУ45	Индивидуальный жилой дом	2000	800	2	12	6
ЗУ46	Индивидуальный жилой дом	2136	854	2	12	6
ЗУ47	Индивидуальный жилой дом	2288	915	2	12	6
ЗУ48	Индивидуальный жилой дом	2300	920	2	12	6
ЗУ49	Индивидуальный жилой дом	1700	680	2	12	6
ЗУ50	Индивидуальный жилой дом	1700	680	2	12	6
ЗУ51	Индивидуальный жилой дом	1698	679	2	12	6
ЗУ52	Индивидуальный жилой дом	1700	680	2	12	6
ЗУ53	Индивидуальный жилой дом	1700	680	2	12	6
ЗУ54	Индивидуальный жилой дом	1803	721	2	12	6
ЗУ55	Индивидуальный жилой дом	1799	720	2	12	6
ЗУ56	Индивидуальный жилой дом	2100	840	2	12	6
ЗУ57	Индивидуальный жилой дом	2100	840	2	12	6
ЗУ58	Индивидуальный жилой дом	1851	740	2	12	6
ЗУ59	Индивидуальный жилой дом	2500	1000	2	12	6
ЗУ60	Индивидуальный жилой дом	2200	880	2	12	6
ЗУ61	Индивидуальный жилой дом	2200	880	2	12	6
ЗУ62	Индивидуальный жилой дом	2200	880	2	12	6
ЗУ63	Индивидуальный жилой дом	2191	876	2	12	6

ЗУ64	Индивидуальный жилой дом	2200	880	2	12	6
ЗУ65	Индивидуальный жилой дом	2012	805	2	12	6
ЗУ66	Индивидуальный жилой дом	2500	1000	2	12	6
ЗУ67	Индивидуальный жилой дом	2450	980	2	12	6
ЗУ68	Индивидуальный жилой дом	2403	961	2	12	6
ЗУ69	Индивидуальный жилой дом	2200	880	2	12	6
ЗУ70	Индивидуальный жилой дом	2450	980	2	12	6
ЗУ71	Индивидуальный жилой дом	2200	880	2	12	6
ЗУ72	Индивидуальный жилой дом	2446	978	2	12	6
ЗУ73	Индивидуальный жилой дом	2451	980	2	12	6
ЗУ74	Индивидуальный жилой дом	2448	978	2	12	6
ЗУ75	Индивидуальный жилой дом	2451	980	2	12	6
ЗУ76	Индивидуальный жилой дом	2446	978	2	12	6
ЗУ77	Индивидуальный жилой дом	2212	885	2	12	6
ЗУ80	Объект улично-дорожной сети (местная дорога)	2474	-	-	-	-
ЗУ81	Объект улично-дорожной сети (местная дорога)	3538	-	-	-	-
ЗУ82	Объект улично-дорожной сети (местная дорога)	3500	-	-	-	-
ЗУ83	Объект улично-дорожной сети (местная дорога)	4236	-	-	-	-
ЗУ84	Объект улично-дорожной сети (местная дорога)	600	-	-	-	-
Итого по элементу планировочной структуры 2		140720	50019			
Элемент планировочной структуры 3						
ЗУ14	Объект улично-дорожной сети (основная улица сельского населенного пункта)	2913	-	-	-	-
ЗУ78	Объект улично-дорожной сети (проезд, местная дорога)	5882	-	-	-	-
ЗУ79	Объект улично-дорожной сети (местная дорога)	6207	-	-	-	-
Итого по элементу планировочной структуры 3		15002				
Элемент планировочной структуры 4						
ЗУ1	Объект улично-дорожной сети (основная улица сельского населенного пункта)	5268	-	-	-	-
Итого по элементу планировочной структуры 4		5268				
ИТОГО		175650	53799			



### Положение об очередности планируемого развития территории

№ п/п	№ участка планируемого размещения объекта капитального строительства	Функциональное назначение объектов капитального строительства	Очередность планируемого развития территории/этапы проектирования
1.	4	Сооружение, обеспечивающее поставку воды (водозаборное сооружение)	1/1
2.	3	Улично-дорожная сеть	
3.	72-77	Индивидуальный жилой дом	2/2
4.	78, 84	Улично-дорожная сеть	
5.	66-71	Индивидуальный жилой дом	3/3
6.	10-13	Индивидуальный жилой дом	4/4
7.	2	Улично-дорожная сеть	
8.	16, 19-21	Индивидуальный жилой дом	5/5
9.	15	Улично-дорожная сеть	
10.	17, 18, 22-27	Индивидуальный жилой дом	6/6
11.	80	Улично-дорожная сеть	
12.	28-38	Индивидуальный жилой дом	7/7
13.	81	Улично-дорожная сеть	
14.	39-44, 47-53	Индивидуальный жилой дом	8/8
15.	82	Улично-дорожная сеть	
16.	45, 46, 54-65	Индивидуальный жилой дом	9/9
17.	83	Улично-дорожная сеть	
18.	7	Административное здание	10/10
19.	8	Магазин	11/11

Улично-дорожная сеть и элементы благоустройства будут реализованы синхронно развитию объектов на каждой очереди проектирования и строительства.

**Текстовая часть проекта межевания территории**

**1. ПЕРЕЧЕНЬ И СВЕДЕНИЯ О ПЛОЩАДИ ОБРАЗУЕМЫХ  
ЗЕМЕЛЬНЫХ УЧАСТКОВ, В ТОМ ЧИСЛЕ ВОЗМОЖНЫЕ  
СПОСОБЫ ИХ ОБРАЗОВАНИЯ**

Таблица 1

Условные номера образуемых земельных участков	Кадастровые номера земельных участков, из которых образуются земельные участки	Вид разрешённого использования земельного участка в соответствии с проектом планировки территории согласно приказу Федеральной службы государственной регистрации, кадастра и картографии от 10 ноября 2020 г. № П/0412 "Об утверждении классификатора видов разрешённого использования земельных участков"	Площадь образуемого земельного участка, м <sup>2</sup>	Способ образования земельного участка
1	2	3	4	5
ЗУ1	47:03:0706001:910	Код 12.0.1. Улично-дорожная сеть	5268	Раздел
ЗУ2	47:03:0706001:910	Код 12.0.1. Улично-дорожная сеть	3106	Раздел
ЗУ3	47:03:0706001:910	Код 12.0.1. Улично-дорожная сеть	271	Раздел
ЗУ4	47:03:0706001:910	Код 3.1.1. Предоставление коммунальных услуг	291	Раздел
ЗУ5	47:03:0706001:910	Код 3.1.1. Предоставление коммунальных услуг	423	Раздел
ЗУ6	47:03:0706001:910	Код 12.0.2. Благоустройство территории	2304	Раздел
ЗУ7	47:03:0706001:910	Код 4.1. Деловое управление	608	Раздел
ЗУ8	47:03:0706001:910	Код 4.4. Магазины	3261	Раздел
ЗУ9	47:03:0706001:910	Код 12.0.2. Благоустройство	12586	Раздел

		территории		
ЗУ10	47:03:0706001:910	Код 2.1 Для индивидуального жилищного строительства	1500	Раздел
ЗУ11	47:03:0706001:910	Код 2.1 Для индивидуального жилищного строительства	1500	Раздел
ЗУ12	47:03:0706001:910	Код 2.1 Для индивидуального жилищного строительства	1500	Раздел
ЗУ13	47:03:0706001:910	Код 2.1 Для индивидуального жилищного строительства	2200	Раздел
ЗУ14	47:03:0706001:906 47:03:0706001:907	Код 12.0.1. Улично-дорожная сеть	2913	Перераспределение
ЗУ15	47:03:0706001:906	Код 12.0.1. Улично-дорожная сеть	1336	Раздел
ЗУ16	47:03:0706001:906	Код 2.1 Для индивидуального жилищного строительства	1700	Раздел
ЗУ17	47:03:0706001:906	Код 2.1 Для индивидуального жилищного строительства	1700	Раздел
ЗУ18	47:03:0706001:906	Код 2.1 Для индивидуального жилищного строительства	1700	Раздел
ЗУ19	47:03:0706001:906	Код 2.1 Для индивидуального жилищного строительства	2362	Раздел
ЗУ20	47:03:0706001:906	Код 2.1 Для индивидуального жилищного строительства	2243	Раздел
ЗУ21	47:03:0706001:906	Код 2.1 Для индивидуального жилищного строительства	1888	Раздел
ЗУ22	47:03:0706001:906	Код 2.1 Для индивидуального жилищного строительства	1548	Раздел
ЗУ23	47:03:0706001:906	Код 2.1 Для индивидуального	1700	Раздел

		жилищного строительства		
ЗУ24	47:03:0706001:906	Код 2.1 Для индивидуального жилищного строительства	2100	Раздел
ЗУ25	47:03:0706001:906	Код 2.1 Для индивидуального жилищного строительства	2340	Раздел
ЗУ26	47:03:0706001:906	Код 2.1 Для индивидуального жилищного строительства	1800	Раздел
ЗУ27	47:03:0706001:906	Код 2.1 Для индивидуального жилищного строительства	1700	Раздел
ЗУ28	47:03:0706001:906	Код 2.1 Для индивидуального жилищного строительства	1700	Раздел
ЗУ29	47:03:0706001:906	Код 2.1 Для индивидуального жилищного строительства	1700	Раздел
ЗУ30	47:03:0706001:906	Код 2.1 Для индивидуального жилищного строительства	1700	Раздел
ЗУ31	47:03:0706001:906	Код 2.1 Для индивидуального жилищного строительства	1968	Раздел
ЗУ32	47:03:0706001:906	Код 2.1 Для индивидуального жилищного строительства	2100	Раздел
ЗУ33	47:03:0706001:906	Код 2.1 Для индивидуального жилищного строительства	2100	Раздел
ЗУ34	47:03:0706001:906	Код 2.1 Для индивидуального жилищного строительства	2250	Раздел
ЗУ35	47:03:0706001:906 47:03:0706001:907	Код 2.1 Для индивидуального жилищного строительства	2051	Перераспределение
ЗУ36	47:03:0706001:906	Код 2.1 Для	2116	Перераспределение

	47:03:0706001:907	индивидуального жилищного строительства		
ЗУ37	47:03:0706001:906	Код 2.1 Для индивидуального жилищного строительства	1701	Раздел
ЗУ38	47:03:0706001:906	Код 2.1 Для индивидуального жилищного строительства	1544	Раздел
ЗУ39	47:03:0706001:906	Код 2.1 Для индивидуального жилищного строительства	1548	Раздел
ЗУ40	47:03:0706001:906 47:03:0706001:907	Код 2.1 Для индивидуального жилищного строительства	1600	Перераспределение
ЗУ41	47:03:0706001:906 47:03:0706001:907	Код 2.1 Для индивидуального жилищного строительства	1691	Перераспределение
ЗУ42	47:03:0706001:907	Код 2.1 Для индивидуального жилищного строительства	1701	Раздел
ЗУ43	47:03:0706001:907	Код 2.1 Для индивидуального жилищного строительства	2250	Раздел
ЗУ44	47:03:0706001:907	Код 2.1 Для индивидуального жилищного строительства	1500	Раздел
ЗУ45	47:03:0706001:907	Код 2.1 Для индивидуального жилищного строительства	2000	Раздел
ЗУ46	47:03:0706001:907	Код 2.1 Для индивидуального жилищного строительства	2136	Раздел
ЗУ47	47:03:0706001:907	Код 2.1 Для индивидуального жилищного строительства	2288	Раздел
ЗУ48	47:03:0706001:907	Код 2.1 Для индивидуального жилищного строительства	2300	Раздел

ЗУ49	47:03:0706001:907	Код 2.1 Для индивидуального жилищного строительства	1700	Раздел
ЗУ50	47:03:0706001:906 47:03:0706001:907	Код 2.1 Для индивидуального жилищного строительства	1700	Перераспределение
ЗУ51	47:03:0706001:906 47:03:0706001:907	Код 2.1 Для индивидуального жилищного строительства	1698	Перераспределение
ЗУ52	47:03:0706001:906	Код 2.1 Для индивидуального жилищного строительства	1700	Раздел
ЗУ53	47:03:0706001:906 47:03:0706001:907	Код 2.1 Для индивидуального жилищного строительства	1700	Перераспределение
ЗУ54	47:03:0706001:906 47:03:0706001:907	Код 2.1 Для индивидуального жилищного строительства	1803	Перераспределение
ЗУ55	47:03:0706001:907	Код 2.1 Для индивидуального жилищного строительства	1799	Раздел
ЗУ56	47:03:0706001:907	Код 2.1 Для индивидуального жилищного строительства	2100	Раздел
ЗУ57	47:03:0706001:907	Код 2.1 Для индивидуального жилищного строительства	2100	Раздел
ЗУ58	47:03:0706001:907	Код 2.1 Для индивидуального жилищного строительства	1851	Раздел
ЗУ59	47:03:0706001:907	Код 2.1 Для индивидуального жилищного строительства	2500	Раздел
ЗУ60	47:03:0706001:907	Код 2.1 Для индивидуального жилищного строительства	2200	Раздел
ЗУ61	47:03:0706001:907	Код 2.1 Для индивидуального жилищного	2200	Раздел

		строительства		
ЗУ62	47:03:0706001:907	Код 2.1 Для индивидуального жилищного строительства	2200	Раздел
ЗУ63	47:03:0706001:907	Код 2.1 Для индивидуального жилищного строительства	2191	Раздел
ЗУ64	47:03:0706001:907	Код 2.1 Для индивидуального жилищного строительства	2200	Раздел
ЗУ65	47:03:0706001:907	Код 2.1 Для индивидуального жилищного строительства	2012	Раздел
ЗУ66	47:03:0706001:90	Код 2.1 Для индивидуального жилищного строительства	2500	Раздел
ЗУ67	47:03:0706001:907	Код 2.1 Для индивидуального жилищного строительства	2450	Раздел
ЗУ68	47:03:0706001:907	Код 2.1 Для индивидуального жилищного строительства	2403	Раздел
ЗУ69	47:03:0706001:907	Код 2.1 Для индивидуального жилищного строительства	2200	Раздел
ЗУ70	47:03:0706001:907	Код 2.1 Для индивидуального жилищного строительства	2450	Раздел
ЗУ71	47:03:0706001:907	Код 2.1 Для индивидуального жилищного строительства	2200	Раздел
ЗУ72	47:03:0706001:906 47:03:0706001:907	Код 2.1 Для индивидуального жилищного строительства	2446	Перераспределение
ЗУ73	47:03:0706001:906 47:03:0706001:907	Код 2.1 Для индивидуального жилищного строительства	2451	Перераспределение
ЗУ74	47:03:0706001:906	Код 2.1 Для индивидуального	2448	Раздел

		жилищного строительства		
ЗУ75	47:03:0706001:906	Код 2.1 Для индивидуального жилищного строительства	2451	Раздел
ЗУ76	47:03:0706001:906	Код 2.1 Для индивидуального жилищного строительства	2446	Раздел
ЗУ77	47:03:0706001:906	Код 2.1 Для индивидуального жилищного строительства	2212	Раздел
ЗУ78	47:03:0706001:906 47:03:0706001:907	Код 12.0.1. Улично- дорожная сеть	5882	Перераспределение
ЗУ79	47:03:0706001:907	Код 12.0.1. Улично- дорожная сеть	6207	Раздел
ЗУ80	47:03:0706001:906	Код 12.0.1. Улично- дорожная сеть	2474	Раздел
ЗУ81	47:03:0706001:906	Код 12.0.1. Улично- дорожная сеть	3538	Раздел
ЗУ82	47:03:0706001:906 47:03:0706001:907	Код 12.0.1. Улично- дорожная сеть	3500	Перераспределение
ЗУ83	47:03:0706001:907	Код 12.0.1. Улично- дорожная сеть	4236	Раздел
ЗУ84	47:03:0706001:907	Код 12.0.1. Улично- дорожная сеть	600	Раздел



**2. ПЕРЕЧЕНЬ И СВЕДЕНИЯ О ПЛОЩАДИ ОБРАЗУЕМЫХ  
ЗЕМЕЛЬНЫХ УЧАСТКОВ, КОТОРЫЕ БУДУТ ОТНЕСЕНЫ К  
ТЕРРИТОРИЯМ ОБЩЕГО ПОЛЬЗОВАНИЯ ИЛИ ИМУЩЕСТВУ  
ОБЩЕГО ПОЛЬЗОВАНИЯ, В ТОМ ЧИСЛЕ В ОТНОШЕНИИ  
КОТОРЫХ ПРЕДПОЛАГАЮТСЯ РЕЗЕРВИРОВАНИЕ И (ИЛИ)  
ИЗЪЯТИЕ ДЛЯ ГОСУДАРСТВЕННЫХ ИЛИ МУНИЦИПАЛЬНЫХ  
НУЖД**

Таблица 2

Условные номера образуемых земельных участков	Кадастровые номера земельных участков, из которых образуются земельные участки	Площадь образуемого земельного участка, м <sup>2</sup>	Способ образования земельного участка
1	2	3	4
ЗУ1	47:03:0706001:910	5268	Раздел
ЗУ2	47:03:0706001:910	3106	Раздел
ЗУ3	47:03:0706001:910	271	Раздел
ЗУ6	47:03:0706001:910	2304	Раздел
ЗУ9	47:03:0706001:910	12586	Раздел
ЗУ14	47:03:0706001:906 47:03:0706001:907	2913	Перераспределение
ЗУ15	47:03:0706001:906	1336	Раздел
ЗУ78	47:03:0706001:906 47:03:0706001:907	5882	Перераспределение
ЗУ79	47:03:0706001:907	6207	Раздел
ЗУ80	47:03:0706001:906	2474	Раздел
ЗУ81	47:03:0706001:906	3538	Раздел
ЗУ82	47:03:0706001:906 47:03:0706001:907	3500	Перераспределение
ЗУ83	47:03:0706001:907	4236	Раздел
ЗУ84	47:03:0706001:907	600	Раздел

**3. ЦЕЛЕВОЕ НАЗНАЧЕНИЕ ЛЕСОВ, ВИД (ВИДЫ) РАЗРЕШЕННОГО ИСПОЛЬЗОВАНИЯ ЛЕСНОГО УЧАСТКА, КОЛИЧЕСТВЕННЫЕ И КАЧЕСТВЕННЫЕ ХАРАКТЕРИСТИКИ ЛЕСНОГО УЧАСТКА, СВЕДЕНИЯ О НАХОЖДЕНИИ ЛЕСНОГО УЧАСТКА В ГРАНИЦАХ ОСОБО ЗАЩИТНЫХ УЧАСТКОВ ЛЕСОВ (В СЛУЧАЕ, ЕСЛИ ПОДГОТОВКА ПРОЕКТА МЕЖЕВАНИЯ ТЕРРИТОРИИ ОСУЩЕСТВЛЯЕТСЯ В ЦЕЛЯХ ОПРЕДЕЛЕНИЯ МЕСТОПОЛОЖЕНИЯ ГРАНИЦ ОБРАЗУЕМЫХ И (ИЛИ) ИЗМЕНЯЕМЫХ ЛЕСНЫХ УЧАСТКОВ).**

Лесные участки в границах проектирования отсутствуют.

**4. СВЕДЕНИЯ О ГРАНИЦАХ ТЕРРИТОРИИ, В ОТНОШЕНИИ КОТОРОЙ УТВЕРЖДЕН ПРОЕКТ МЕЖЕВАНИЯ, СОДЕРЖАЩИЕ ПЕРЕЧЕНЬ КООРДИНАТ ХАРАКТЕРНЫХ ТОЧЕК ЭТИХ ГРАНИЦ В СИСТЕМЕ КООРДИНАТ, ИСПОЛЬЗУЕМОЙ ДЛЯ ВЕДЕНИЯ ЕДИНОГО ГОСУДАРСТВЕННОГО РЕЕСТРА НЕДВИЖИМОСТИ. ПЕРЕЧЕНЬ КООРДИНАТ ХАРАКТЕРНЫХ ТОЧЕК ГРАНИЦ ТЕРРИТОРИИ, В ОТНОШЕНИИ КОТОРОЙ УТВЕРЖДЕН ПРОЕКТ МЕЖЕВАНИЯ ТЕРРИТОРИИ.**

Таблица 3

№	X	Y
н1	519645,095	2200304,135
н2	519639,675	2200335,285
н3	519638,395	2200376,495
н4	519631,2853	2200376,175
н5	519348,285	2200359,865
н6	519348,285	2200350,145
н7	519345,235	2200339,475
н8	519332,355	2200315,085
н9	519590,055	2200195,005
н1	519645,095	2200304,135
н10	520271,3021	2200183,844
н11	520281,239	2200168,776
н12	520281,9544	2200167,691
н13	520236,6147	2200158,064
н14	520183,7934	2200120,142
н15	520174,6414	2200100,501
н16	520136,7233	2200047,672
н17	520104,8965	2200019,229
н18	520025,3295	2199991,511

№	X	Y
н19	520013,005	2199997,285
н20	519875,6005	2200061,547
н21	519788,3505	2200101,487
н22	519753,9105	2200116,517
н23	519728,295	2200128,805
н24	519696,3247	2200254,288
н25	519677,785	2200327,055
н26	519958,0035	2200339,194
н27	519960,6964	2200339,31
н28	519976,735	2200340,005
н29	520288,685	2200353,525
н30	520298,858	2200338,294
н31	520293,4568	2200320,591
н32	520279,4038	2200289,789
н33	520278,4236	2200255,513
н34	520278,4036	2200254,638
н35	520277,7235	2200253,624
н36	520274,8528	2200249,293
н37	520271,3021	2200183,844
н10	520271,3021	2200183,844

## 5. ПЕРЕЧЕНЬ КООРДИНАТ ХАРАКТЕРНЫХ ТОЧЕК ФОРМИРУЕМЫХ ЗЕМЕЛЬНЫХ УЧАСТКОВ.

Таблица 4

№	X	Y
ЗУ1 Площадь 5268 кв.м.		
н1	519601,45	2200217,60
н2	519586,69	2200224,56
н3	519542,66	2200245,45
н4	519528,16	2200252,22
н5	519512,67	2200259,46
н6	519506,17	2200262,49
н7	519506,14	2200263,22
н8	519487,78	2200262,24
н9	519473,45	2200261,47
н10	519430,07	2200281,69
н11	519372,94	2200308,31
н12	519372,86	2200323,94
н13	519362,55	2200323,43
н14	519342,38	2200334,08
н15	519332,35	2200315,08
н16	519590,06	2200195,00
н1	519601,45	2200217,60
ЗУ2 Площадь 3106 кв.м.		
н17	519601,77	2200254,27
н18	519590,70	2200232,46
н19	519568,89	2200242,81
н20	519565,10	2200234,81
н2	519586,69	2200224,56
н1	519601,45	2200217,60
н21	519634,61	2200283,35
н22	519608,74	2200296,40
н23	519487,29	2200289,87
н24	519479,37	2200289,44
н25	519479,53	2200286,44
н26	519483,64	2200286,66
н27	519484,00	2200279,97
н28	519486,82	2200280,10
н8	519487,78	2200262,24
н29	519488,78	2200262,29
н30	519504,75	2200263,15
н7	519506,14	2200263,22
н31	519505,41	2200278,69
н32	519507,29	2200281,02
н33	519594,09	2200285,60
н34	519606,62	2200286,27
н35	519613,01	2200283,05
н36	519614,33	2200279,02

№	X	Y
н17	519601,77	2200254,27
ЗУ3 Площадь 271 кв.м.		
н37	519535,44	2200267,64
н4	519528,16	2200252,22
н3	519542,66	2200245,45
н38	519549,82	2200260,84
н37	519535,44	2200267,64
ЗУ4 Площадь 291 кв.м.		
н4	519528,16	2200252,22
н37	519535,44	2200267,64
н39	519520,05	2200274,86
н5	519512,67	2200259,46
н4	519528,16	2200252,22
ЗУ5 Площадь 423 кв.м.		
н3	519542,66	2200245,45
н20	519565,10	2200234,81
н19	519568,89	2200242,81
н40	519572,44	2200250,14
н3	519542,66	2200245,45
ЗУ6 Площадь 2304 кв.м.		
н17	519601,77	2200254,27
н41	519583,02	2200263,78
н33	519594,09	2200285,60
н42	519563,72	2200284,00
н32	519507,29	2200281,02
н31	519505,41	2200278,69
н6	519506,17	2200262,49
н5	519512,67	2200259,46
н39	519520,05	2200274,86
н37	519535,44	2200267,64
н38	519549,82	2200260,84
н40	519572,44	2200250,14
н19	519568,89	2200242,81
н17	519601,77	2200254,27
ЗУ7 Площадь 608 кв.м.		
н36	519614,33	2200279,02
н35	519613,01	2200283,05
н34	519606,62	2200286,27
н33	519594,09	2200285,60
н41	519583,02	2200263,78

№	X	Y
н17	519601,77	2200254,27
н36	519614,33	2200279,02
3У8 Площадь 3261 кв.м.		
н10	519430,07	2200281,69
н43	519429,90	2200284,94
н44	519467,59	2200286,74
н45	519466,12	2200316,06
н46	519465,49	2200328,52
н12	519372,86	2200323,94
н11	519372,94	2200308,31
н10	519430,07	2200281,69
3У9 Площадь 12586 кв.м.		
н25	519479,53	2200286,44
н24	519479,37	2200289,44
н47	519477,23	2200329,13
н48	519515,02	2200330,97
н49	519553,01	2200332,80
н50	519591,31	2200334,65
н51	519639,62	2200336,96
н52	519638,40	2200376,50
н53	519631,29	2200376,17
н54	519348,29	2200359,87
н55	519348,29	2200350,14
н56	519345,24	2200339,48
н14	519342,38	2200334,08
н13	519362,55	2200323,43
н12	519372,86	2200323,94
н46	519465,49	2200328,52
н44	519467,59	2200286,74
н43	519429,90	2200284,94
н10	519430,07	2200281,69
н9	519473,45	2200261,47
н8	519487,78	2200262,24
н28	519486,82	2200280,10
н27	519484,00	2200279,97
н26	519483,64	2200286,66
н25	519479,53	2200286,44
3У10 Площадь 1500 кв.м.		
н48	519515,02	2200330,97
н47	519477,23	2200329,13
н24	519479,37	2200289,44
н57	519517,15	2200291,47
н48	519515,02	2200330,97

№	X	Y
3У11 Площадь 1500 кв.м.		
н49	519553,01	2200332,80
н48	519515,02	2200330,97
н57	519517,15	2200291,47
н58	519555,12	2200293,52
н49	519553,01	2200332,80
3У12 Площадь 1500 кв.м.		
н50	519591,31	2200334,65
н49	519553,01	2200332,80
н58	519555,12	2200293,52
н59	519593,18	2200295,56
н50	519591,31	2200334,65
3У13 Площадь 2200 кв.м.		
н60	519645,10	2200304,13
н61	519639,68	2200335,28
н51	519639,62	2200336,96
н50	519591,31	2200334,65
н59	519593,18	2200295,56
н22	519608,74	2200296,40
н21	519634,61	2200283,35
н60	519645,10	2200304,13
3У14 Площадь 2913 кв.м.		
н62	519749,38	2200128,97
н63	519725,39	2200140,19
н64	519728,30	2200128,81
н65	519753,91	2200116,52
н66	519788,35	2200101,49
н67	519875,60	2200061,55
н68	520013,01	2199997,28
н69	520025,33	2199991,51
н70	520035,34	2199995,00
н71	520027,06	2200000,72
н72	520022,00	2200003,06
н62	519749,38	2200128,97
3У15 Площадь 1336 кв.м.		
н73	519731,64	2200255,90
н74	519729,00	2200260,16
н75	519729,10	2200274,71
н76	519731,88	2200277,34
н77	519739,96	2200277,12
н78	519740,45	2200295,11

№	X	Y
н79	519720,53	2200295,66
н80	519719,51	2200260,76
н81	519717,46	2200258,74
н82	519695,30	2200258,32
н83	519698,60	2200245,38
н84	519722,47	2200245,81
н85	519751,65	2200232,32
н86	519757,39	2200244,54
н87	519754,39	2200245,96
н88	519754,16	2200245,48
н73	519731,64	2200255,90
ЗУ16 Площадь 1700 кв.м.		
н89	519734,27	2200195,28
н85	519751,65	2200232,32
н84	519722,47	2200245,81
н83	519698,60	2200245,38
н90	519708,30	2200207,29
н89	519734,27	2200195,28
ЗУ17 Площадь 1700 кв.м.		
н91	519771,98	2200177,84
н92	519789,37	2200214,87
н85	519751,65	2200232,32
н89	519734,27	2200195,28
н91	519771,98	2200177,84
ЗУ18 Площадь 1700 кв.м.		
н93	519809,70	2200160,39
н94	519827,08	2200197,43
н92	519789,37	2200214,87
н91	519771,98	2200177,84
н93	519809,70	2200160,39
ЗУ19 Площадь 2362 кв.м.		
н79	519720,53	2200295,66
н95	519721,41	2200328,94
н96	519677,78	2200327,06
н82	519695,30	2200258,32
н81	519717,46	2200258,74
н80	519719,51	2200260,76
н79	519720,53	2200295,66
ЗУ20 Площадь 2243 кв.м.		
н97	519783,77	2200331,65
н95	519721,41	2200328,94

№	X	Y
н79	519720,53	2200295,66
н78	519740,45	2200295,11
н98	519785,36	2200294,63
н97	519783,77	2200331,65
ЗУ21 Площадь 1888 кв.м.		
н77	519739,96	2200277,12
н76	519731,88	2200277,34
н75	519729,10	2200274,71
н74	519729,00	2200260,16
н73	519731,64	2200255,90
н88	519754,16	2200245,48
н87	519754,39	2200245,96
н86	519757,39	2200244,54
н99	519779,13	2200276,44
н100	519785,73	2200286,17
н98	519785,36	2200294,63
н78	519740,45	2200295,11
н77	519739,96	2200277,12
ЗУ22 Площадь 1548 кв.м.		
н101	519798,52	2200227,14
н102	519821,91	2200261,62
н103	519815,32	2200251,89
н99	519779,13	2200276,44
н86	519757,39	2200244,54
н104	519760,45	2200243,09
н105	519760,24	2200242,67
н106	519795,59	2200226,32
н101	519798,52	2200227,14
ЗУ23 Площадь 1700 кв.м.		
н107	519842,14	2200293,56
н108	519841,99	2200297,08
н98	519785,36	2200294,63
н100	519785,73	2200286,17
н99	519779,13	2200276,44
н103	519815,32	2200251,89
н102	519821,91	2200261,62
н109	519841,10	2200289,91
н107	519842,14	2200293,56
ЗУ24 Площадь 2100 кв.м.		
н97	519783,77	2200331,65
н98	519785,36	2200294,63
н108	519841,99	2200297,08

№	X	Y
н110	519840,40	2200334,10
н97	519783,77	2200331,65
ЗУ25 Площадь 2340 кв.м.		
н111	519904,13	2200295,75
н112	519902,24	2200336,78
н113	519848,89	2200334,47
н114	519849,89	2200311,33
н115	519854,59	2200311,53
н116	519861,38	2200311,82
н117	519862,30	2200290,52
н118	519872,05	2200290,94
н119	519891,79	2200277,55
н111	519904,13	2200295,75
ЗУ26 Площадь 1800 кв.м.		
н120	519855,43	2200290,22
н121	519850,96	2200287,73
н122	519832,25	2200259,93
н123	519864,84	2200237,82
н124	519866,83	2200240,76
н125	519890,46	2200275,59
н119	519891,79	2200277,55
н118	519872,05	2200290,94
н117	519862,30	2200290,52
н120	519855,43	2200290,22
ЗУ27 Площадь 1700 кв.м.		
н126	519839,25	2200206,13
н127	519839,48	2200206,61
н128	519842,65	2200205,12
н123	519864,84	2200237,82
н122	519832,25	2200259,93
н129	519807,26	2200223,10
н130	519807,95	2200220,60
н126	519839,25	2200206,13
ЗУ28 Площадь 1700 кв.м.		
н131	519847,41	2200142,95
н132	519864,80	2200179,99
н94	519827,08	2200197,43
н93	519809,70	2200160,39
н131	519847,41	2200142,95
ЗУ29 Площадь 1700 кв.м.		
н133	519885,12	2200125,51

№	X	Y
н134	519902,51	2200162,54
н132	519864,8	2200179,99
н131	519847,41	2200142,95
н133	519885,12	2200125,51
ЗУ30 Площадь 1700 кв.м.		
н135	519922,84	2200108,07
н136	519940,22	2200145,10
н134	519902,51	2200162,54
н133	519885,12	2200125,51
н135	519922,84	2200108,07
ЗУ31 Площадь 1968 кв.м.		
н137	519908,13	2200212,75
н124	519866,83	2200240,76
н123	519864,84	2200237,82
н128	519842,65	2200205,12
н138	519845,55	2200203,75
н139	519845,33	2200203,31
н140	519886,47	2200184,29
н141	519889,41	2200185,10
н137	519908,13	2200212,75
ЗУ32 Площадь 2100 кв.м.		
н125	519890,46	2200275,59
н124	519866,83	2200240,76
н137	519908,13	2200212,75
н142	519931,76	2200247,58
н125	519890,46	2200275,59
ЗУ33 Площадь 2100 кв.м.		
н143	519958,53	2200287,03
н144	519959,53	2200290,71
н145	519959,07	2200297,92
н111	519904,13	2200295,75
н119	519891,79	2200277,55
н125	519890,46	2200275,59
н142	519931,76	2200247,58
н143	519958,53	2200287,03
ЗУ34 Площадь 2250 кв.м.		
н146	519956,51	2200339,13
н112	519902,24	2200336,78
н111	519904,13	2200295,75
н145	519959,07	2200297,92
н146	519956,51	2200339,13

№	X	Y
ЗУ35 Площадь 2051 кв.м.		
н147	519966,95	2200308,18
н148	519971,65	2200308,47
н149	520005,47	2200310,58
н150	520019,42	2200301,12
н151	520029,62	2200316,14
н152	520028,49	2200342,25
н153	519976,74	2200340,00
н154	519965,00	2200339,49
н147	519966,95	2200308,18
ЗУ36 Площадь 2116 кв.м.		
н155	520003,51	2200277,65
н150	520019,42	2200301,12
н149	520005,47	2200310,58
н156	519978,43	2200308,89
н157	519979,76	2200287,61
н158	519972,72	2200287,17
н159	519968,25	2200284,62
н160	519953,81	2200263,16
н161	519981,11	2200244,64
н155	520003,51	2200277,65
ЗУ37 Площадь 1701 кв.м.		
н162	519952,86	2200202,98
н163	519977,42	2200239,19
н161	519981,11	2200244,64
н160	519953,81	2200263,16
н164	519924,87	2200220,49
н165	519952,17	2200201,97
н162	519952,86	2200202,98
ЗУ38 Площадь 1544 кв.м.		
н166	519924,29	2200166,79
н167	519924,52	2200167,27
н168	519927,63	2200165,80
н165	519952,17	2200201,97
н164	519924,87	2200220,49
н169	519898,13	2200181,07
н170	519898,82	2200178,57
н166	519924,29	2200166,79
ЗУ39 Площадь 1548 кв.м.		
н171	519959,18	2200150,66
н172	519962,12	2200151,47

№	X	Y
н173	519983,12	2200182,44
н162	519952,86	2200202,98
н165	519952,17	2200201,97
н168	519927,63	2200165,80
н174	519930,58	2200164,40
н175	519930,37	2200163,98
н171	519959,18	2200150,66
ЗУ40 Площадь 1600 кв.м.		
н163	519977,42	2200239,19
н162	519952,86	2200202,98
н173	519983,12	2200182,44
н176	520007,69	2200218,65
н163	519977,42	2200239,19
ЗУ41 Площадь 1691 кв.м.		
н163	519977,42	2200239,19
н176	520007,69	2200218,65
н177	520030,02	2200251,57
н178	520028,92	2200252,31
н179	520032,68	2200257,86
н155	520003,51	2200277,65
н161	519981,11	2200244,64
н163	519977,42	2200239,19
ЗУ42 Площадь 1701 кв.м.		
н180	520059,89	2200295,61
н151	520029,62	2200316,14
н150	520019,42	2200301,12
н155	520003,51	2200277,65
н179	520032,68	2200257,86
н181	520033,78	2200257,12
н180	520059,89	2200295,61
ЗУ43 Площадь 2250 кв.м.		
н182	520086,93	2200306,54
н183	520084,14	2200344,66
н152	520028,49	2200342,25
н151	520029,62	2200316,14
н180	520059,89	2200295,61
н182	520086,93	2200306,54
ЗУ44 Площадь 1500 кв.м.		
н182	520086,93	2200306,54
н184	520125,58	2200308,20
н185	520123,94	2200346,38

№	X	Y
н183	520084,14	2200344,66
н182	520086,93	2200306,54
ЗУ45 Площадь 2000 кв.м.		
н186	520177,11	2200310,41
н187	520176,94	2200348,68
н185	520123,94	2200346,38
н184	520125,58	2200308,20
н186	520177,11	2200310,41
ЗУ46 Площадь 2136 кв.м.		
н188	520163,62	2200243,82
н189	520174,03	2200255,60
н190	520175,35	2200259,10
н191	520175,17	2200298,32
н192	520173,16	2200300,23
н193	520126,34	2200298,22
н194	520126,42	2200296,39
н195	520127,62	2200268,61
н188	520163,62	2200243,82
ЗУ47 Площадь 2288 кв.м.		
н196	520066,46	2200287,48
н197	520058,25	2200275,38
н198	520098,32	2200248,20
н195	520127,62	2200268,61
н194	520126,42	2200296,39
н199	520119,72	2200296,11
н200	520119,64	2200297,94
н201	520089,08	2200296,62
н196	520066,46	2200287,48
ЗУ48 Площадь 2300 кв.м.		
н202	520031,58	2200236,06
н203	520071,65	2200208,88
н204	520095,54	2200244,10
н198	520098,32	2200248,20
н197	520058,25	2200275,38
н202	520031,58	2200236,06
ЗУ49 Площадь 1700 кв.м.		
н205	520011,87	2200207,01
н206	520051,94	2200179,83
н207	520071,39	2200208,50
н203	520071,65	2200208,88
н202	520031,58	2200236,06

№	X	Y
н205	520011,87	2200207,01
ЗУ50 Площадь 1700 кв.м.		
н208	519992,10	2200177,86
н209	520032,29	2200150,86
н210	520043,89	2200167,96
н206	520051,94	2200179,83
н205	520011,87	2200207,01
н208	519992,10	2200177,86
ЗУ51 Площадь 1698 кв.м.		
н211	519972,01	2200144,72
н212	520011,41	2200126,50
н213	520011,64	2200126,98
н214	520015,01	2200125,39
н209	520032,29	2200150,86
н208	519992,10	2200177,86
н215	519971,31	2200147,22
н211	519972,01	2200144,72
ЗУ52 Площадь 1700 кв.м.		
н216	519960,56	2200090,65
н217	519977,93	2200127,66
н136	519940,22	2200145,10
н135	519922,84	2200108,07
н216	519960,56	2200090,65
ЗУ53 Площадь 1700 кв.м.		
н218	519998,26	2200073,18
н219	520015,65	2200110,22
н217	519977,93	2200127,66
н216	519960,56	2200090,65
н218	519998,26	2200073,18
ЗУ54 Площадь 1803 кв.м.		
н220	520019,63	2200063,30
н221	520039,27	2200054,21
н222	520056,72	2200063,88
н223	520038,78	2200096,26
н224	520031,82	2200102,73
н219	520015,65	2200110,22
н218	519998,26	2200073,18
н220	520019,63	2200063,30
ЗУ55 Площадь 1799 кв.м.		
н209	520032,29	2200150,86
н214	520015,01	2200125,39



№	X	Y
Н225	520017,70	2200124,11
Н226	520017,49	2200123,69
Н227	520043,98	2200111,43
Н228	520047,13	2200112,09
Н229	520076,86	2200145,72
Н210	520043,89	2200167,96
Н209	520032,29	2200150,86
ЗУ56 Площадь 2100 кв.м.		
Н206	520051,94	2200179,83
Н210	520043,89	2200167,96
Н229	520076,86	2200145,72
Н230	520109,51	2200182,64
Н207	520071,39	2200208,5
Н206	520051,94	2200179,83
ЗУ57 Площадь 2100 кв.м.		
Н207	520071,39	2200208,50
Н230	520109,51	2200182,64
Н231	520138,24	2200215,13
Н204	520095,54	2200244,10
Н207	520071,39	2200208,50
ЗУ58 Площадь 1851 кв.м.		
Н198	520098,32	2200248,20
Н204	520095,54	2200244,10
Н231	520138,24	2200215,13
Н188	520163,62	2200243,82
Н195	520127,62	2200268,61
Н198	520098,32	2200248,20
ЗУ59 Площадь 2500 кв.м.		
Н232	520234,39	2200297,33
Н233	520232,06	2200351,07
Н234	520184,94	2200349,03
Н235	520185,17	2200298,97
Н232	520234,39	2200297,33
ЗУ60 Площадь 2200 кв.м.		
Н232	520234,39	2200297,33
Н235	520185,17	2200298,97
Н236	520185,38	2200253,34
Н237	520226,78	2200246,53
Н232	520234,39	2200297,33
ЗУ61 Площадь 2200 кв.м.		
Н238	520201,03	2200195,56

№	X	Y
Н239	520202,13	2200196,80
Н240	520222,83	2200220,21
Н241	520223,95	2200227,69
Н237	520226,78	2200246,53
Н236	520185,38	2200253,34
Н242	520163,66	2200228,78
Н238	520201,03	2200195,56
ЗУ62 Площадь 2200 кв.м.		
Н243	520135,70	2200195,16
Н244	520171,67	2200162,36
Н238	520201,03	2200195,56
Н242	520163,66	2200228,78
Н245	520134,72	2200196,05
Н243	520135,70	2200195,16
ЗУ63 Площадь 2191 кв.м.		
Н246	520143,10	2200130,04
Н247	520157,39	2200146,21
Н244	520171,67	2200162,36
Н243	520135,70	2200195,16
Н248	520131,26	2200190,14
Н249	520130,27	2200191,01
Н250	520104,99	2200162,43
Н246	520143,10	2200130,04
ЗУ64 Площадь 2200 кв.м.		
Н251	520113,51	2200096,59
Н246	520143,10	2200130,04
Н250	520104,99	2200162,43
Н252	520076,27	2200129,96
Н251	520113,51	2200096,59
ЗУ65 Площадь 2012 кв.м.		
Н253	520068,07	2200068,16
Н254	520109,93	2200092,54
Н251	520113,51	2200096,59
Н252	520076,27	2200129,96
Н255	520051,51	2200101,95
Н256	520051,15	2200098,70
Н253	520068,07	2200068,16
ЗУ66 Площадь 2500 кв.м.		
Н257	520280,05	2200320,12
Н258	520280,91	2200325,82
Н259	520278,43	2200344,85

№	X	Y
Н260	520276,38	2200350,32
Н261	520274,65	2200352,92
Н233	520232,06	2200351,07
Н232	520234,39	2200297,33
Н262	520267,48	2200292,56
Н257	520280,05	2200320,12
ЗУ67 Площадь 2450 кв.м.		
Н263	520263,05	2200253,20
Н262	520267,48	2200292,56
Н232	520234,39	2200297,33
Н237	520226,78	2200246,53
Н241	520223,95	2200227,69
Н264	520261,43	2200223,47
Н263	520263,05	2200253,20
ЗУ68 Площадь 2403 кв.м.		
Н239	520202,13	2200196,80
Н265	520231,66	2200169,28
Н266	520252,94	2200173,80
Н267	520259,13	2200181,03
Н264	520261,43	2200223,47
Н241	520223,95	2200227,69
Н240	520222,83	2200220,21
Н239	520202,13	2200196,80
ЗУ69 Площадь 2200 кв.м.		
Н238	520201,03	2200195,56
Н244	520171,67	2200162,36
Н247	520157,39	2200146,21
Н268	520176,27	2200129,52
Н265	520231,66	2200169,28
Н239	520202,13	2200196,80
Н238	520201,03	2200195,56
ЗУ70 Площадь 2200 кв.м.		
Н253	520068,07	2200068,16
Н269	520087,58	2200032,92
Н270	520099,88	2200030,84
Н271	520127,74	2200055,74
Н272	520139,12	2200071,59
Н254	520109,93	2200092,54
Н253	520068,07	2200068,16
ЗУ71 Площадь 2450 кв.м.		
Н272	520139,12	2200071,59

№	X	Y
Н273	520164,24	2200106,59
Н274	520174,24	2200128,06
Н268	520176,27	2200129,52
Н247	520157,39	2200146,21
Н246	520143,10	2200130,04
Н251	520113,51	2200096,59
Н254	520109,93	2200092,54
Н272	520139,12	2200071,59
ЗУ72 Площадь 2446 кв.м.		
Н275	520004,43	2200029,99
Н276	520045,19	2200011,14
Н277	520075,27	2200021,62
Н278	520077,25	2200026,80
Н222	520056,72	2200063,88
Н221	520039,27	2200054,21
Н220	520019,63	2200063,30
Н275	520004,43	2200029,99
ЗУ73 Площадь 2451 кв.м.		
Н275	520004,43	2200029,99
Н220	520019,63	2200063,30
Н218	519998,26	2200073,18
Н216	519960,56	2200090,65
Н279	519959,14	2200091,28
Н280	519943,52	2200058,56
Н281	519943,37	2200058,25
Н275	520004,43	2200029,99
ЗУ74 Площадь 2448 кв.м.		
Н282	519937,29	2200061,08
Н283	519937,44	2200061,40
Н280	519943,52	2200058,56
Н279	519959,14	2200091,28
Н284	519907,34	2200115,23
Н285	519898,89	2200119,14
Н286	519882,06	2200086,60
Н282	519937,29	2200061,08
ЗУ75 Площадь 2451 кв.м.		
Н286	519882,06	2200086,60
Н285	519898,89	2200119,14
Н133	519885,12	2200125,51
Н131	519847,41	2200142,95
Н287	519837,61	2200147,48
Н288	519822,05	2200114,92

№	X	Y
н289	519821,83	2200114,44
н286	519882,06	2200086,60
ЗУ76 Площадь 2446 кв.м.		
н290	519815,74	2200117,27
н291	519815,97	2200117,75
н288	519822,05	2200114,92
н287	519837,61	2200147,48
н93	519809,70	2200160,39
н292	519776,76	2200175,63
н293	519761,19	2200142,50
н290	519815,74	2200117,27
ЗУ77 Площадь 2212 кв.м.		
н294	519715,24	2200180,03
н295	519719,95	2200161,57
н293	519761,19	2200142,50
н292	519776,76	2200175,63
н91	519771,98	2200177,84
н89	519734,27	2200195,28
н90	519708,30	2200207,29
н294	519715,24	2200180,03
ЗУ78 Площадь 6823 кв.м.		
н281	519943,37	2200058,25
н280	519943,52	2200058,56
н283	519937,44	2200061,40
н282	519937,29	2200061,08
н286	519882,06	2200086,60
н289	519821,83	2200114,44
н288	519822,05	2200114,92
н291	519815,97	2200117,75
н290	519815,74	2200117,27
н293	519761,19	2200142,50
н295	519719,95	2200161,57
н63	519725,39	2200140,19
н62	519749,38	2200128,97
н72	520022,00	2200003,06
н276	520045,19	2200011,14
н275	520004,43	2200029,99
н281	519943,37	2200058,25
ЗУ79 Площадь 5266 кв.м.		
н272	520139,12	2200071,59
н271	520127,74	2200055,74
н270	520099,88	2200030,84

№	X	Y
н296	520076,50	2200022,07
н277	520075,27	2200021,62
н276	520045,19	2200011,14
н72	520022,00	2200003,06
н71	520027,06	2200000,72
н70	520035,34	2199995,00
н297	520104,90	2200019,23
н298	520136,72	2200047,67
н299	520174,64	2200100,50
н300	520183,79	2200120,14
н301	520236,61	2200158,06
н302	520281,95	2200167,69
н303	520281,24	2200168,78
н304	520271,30	2200183,84
н305	520274,85	2200249,29
н306	520277,72	2200253,62
н307	520278,40	2200254,64
н308	520278,42	2200255,51
н309	520279,40	2200289,79
н310	520293,46	2200320,59
н311	520298,86	2200338,29
н312	520288,68	2200353,52
н261	520274,65	2200352,92
н260	520276,38	2200350,32
н259	520278,43	2200344,85
н258	520280,91	2200325,82
н257	520280,05	2200320,12
н262	520267,48	2200292,56
н263	520263,05	2200253,20
н264	520261,43	2200223,47
н267	520259,13	2200181,03
н266	520252,94	2200173,80
н265	520231,66	2200169,28
н268	520176,27	2200129,52
н274	520174,24	2200128,06
н273	520164,24	2200106,59
н272	520139,12	2200071,59
н272	520139,12	2200071,59
н271	520127,74	2200055,74
н270	520099,88	2200030,84
н296	520076,50	2200022,07
н277	520075,27	2200021,62
н276	520045,19	2200011,14
н72	520022,00	2200003,06
н71	520027,06	2200000,72
н70	520035,34	2199995,00

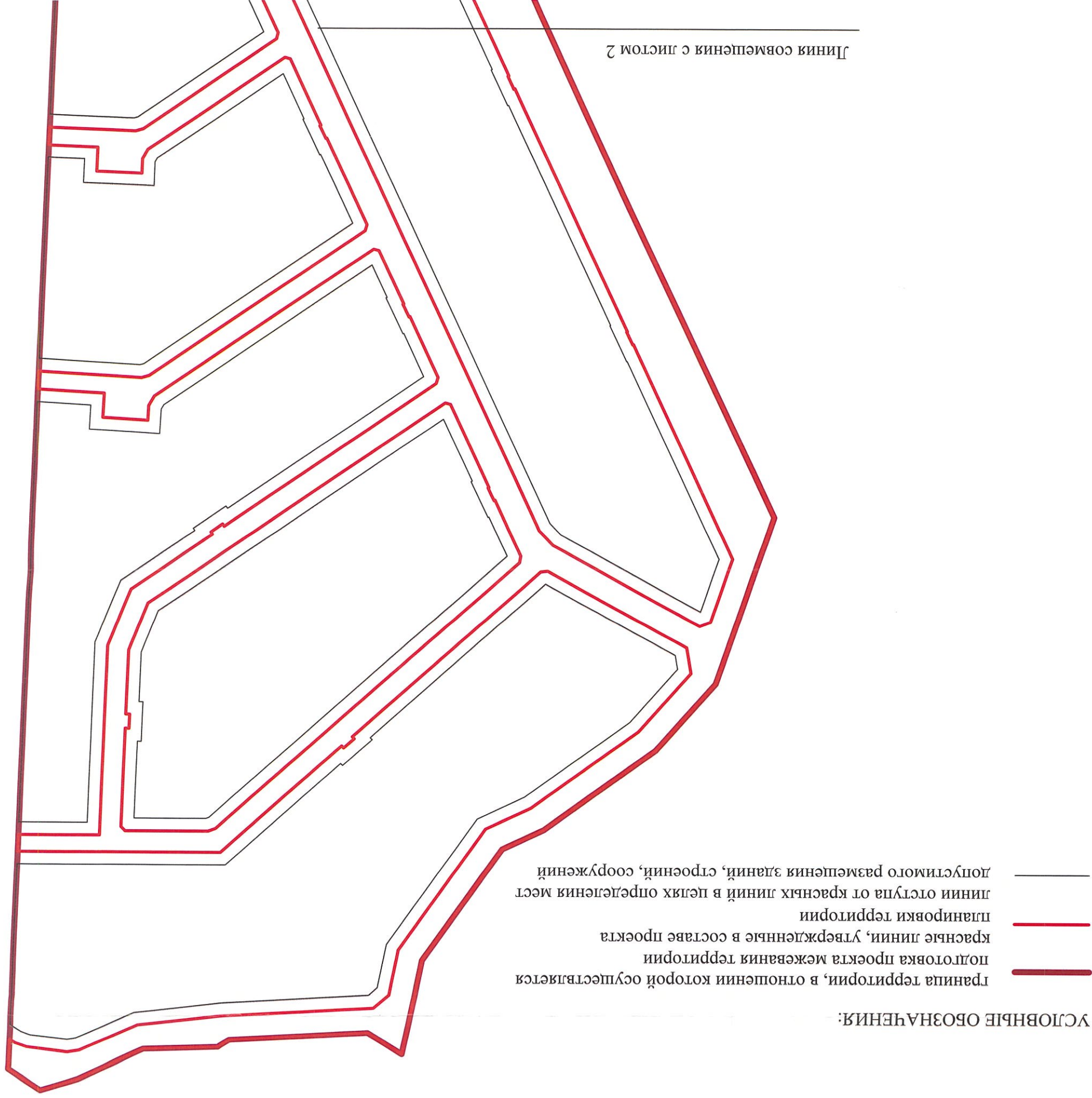
№	X	Y
н297	520104,90	2200019,23
н298	520136,72	2200047,67
н299	520174,64	2200100,50
н300	520183,79	2200120,14
н301	520236,61	2200158,06
н302	520281,95	2200167,69
н303	520281,24	2200168,78
н304	520271,30	2200183,84
н305	520274,85	2200249,29
н306	520277,72	2200253,62
н307	520278,40	2200254,64
н308	520278,42	2200255,51
н309	520279,40	2200289,79
н310	520293,46	2200320,59
н311	520298,86	2200338,29
н312	520288,68	2200353,52
н261	520274,65	2200352,92
н260	520276,38	2200350,32
н259	520278,43	2200344,85
н258	520280,91	2200325,82
н257	520280,05	2200320,12
н262	520267,48	2200292,56
н263	520263,05	2200253,20
н264	520261,43	2200223,47
н267	520259,13	2200181,03
н266	520252,94	2200173,80
н265	520231,66	2200169,28
н268	520176,27	2200129,52
н274	520174,24	2200128,06
н273	520164,24	2200106,59
н272	520139,12	2200071,59
ЗУ80 Площадь 2474 кв.м.		
н101	519798,52	2200227,14
н106	519795,59	2200226,32
н105	519760,24	2200242,67
н104	519760,45	2200243,09
н86	519757,39	2200244,54
н85	519751,65	2200232,32
н92	519789,37	2200214,87
н94	519827,08	2200197,43
н313	519832,61	2200209,20
н130	519807,95	2200220,60
н129	519807,26	2200223,10
н122	519832,25	2200259,93
н121	519850,96	2200287,73

№	X	Y
н120	519855,43	2200290,22
н117	519862,30	2200290,52
н116	519861,38	2200311,82
н114	519849,89	2200311,33
н113	519848,89	2200334,47
н110	519840,40	2200334,10
н108	519841,99	2200297,08
н107	519842,14	2200293,56
н109	519841,10	2200289,91
н102	519821,91	2200261,62
н103	519815,32	2200251,89
н101	519798,52	2200227,14
ЗУ81 Площадь 3538 кв.м.		
н141	519889,41	2200185,10
н140	519886,47	2200184,29
н139	519845,33	2200203,31
н138	519845,55	2200203,75
н128	519842,65	2200205,12
н127	519839,48	2200206,61
н126	519839,25	2200206,13
н313	519832,61	2200209,20
н94	519827,08	2200197,43
н132	519864,80	2200179,99
н134	519902,51	2200162,54
н136	519940,22	2200145,10
н314	519945,75	2200156,87
н175	519930,37	2200163,98
н174	519930,58	2200164,40
н168	519927,63	2200165,80
н167	519924,52	2200167,27
н166	519924,29	2200166,79
н170	519898,82	2200178,57
н169	519898,13	2200181,07
н164	519924,87	2200220,49
н160	519953,81	2200263,16
н159	519968,25	2200284,62
н158	519972,72	2200287,17
н157	519979,76	2200287,61
н156	519978,43	2200308,89
н148	519971,65	2200308,47
н147	519966,95	2200308,18
н154	519965,00	2200339,49
н315	519962,20	2200339,36
н146	519956,51	2200339,13
н145	519959,07	2200297,92

№	X	Y
н144	519959,53	2200290,71
н143	519958,53	2200287,03
н142	519931,76	2200247,58
н137	519908,13	2200212,75
н141	519889,41	2200185,10
ЗУ82 Площадь 3500 кв.м.		
н211	519972,01	2200144,72
н215	519971,31	2200147,22
н208	519992,10	2200177,86
н205	520011,87	2200207,01
н202	520031,58	2200236,06
н197	520058,25	2200275,38
н196	520066,46	2200287,48
н201	520089,08	2200296,62
н200	520119,64	2200297,94
н199	520119,72	2200296,11
н194	520126,42	2200296,39
н193	520126,34	2200298,22
н184	520125,58	2200308,20
н182	520086,93	2200306,54
н180	520059,89	2200295,61
н181	520033,78	2200257,12
н179	520032,68	2200257,86
н178	520028,92	2200252,31
н177	520030,02	2200251,57
н176	520007,69	2200218,65
н173	519983,12	2200182,44
н172	519962,12	2200151,47
н171	519959,18	2200150,66
н314	519945,75	2200156,87
н136	519940,22	2200145,10
н217	519977,93	2200127,66
н219	520015,65	2200110,22
н316	520021,89	2200121,65
н226	520017,49	2200123,69
н225	520017,70	2200124,11
н214	520015,01	2200125,39
н213	520011,64	2200126,98
н212	520011,41	2200126,50
н211	519972,01	2200144,72
ЗУ83 Площадь 4236 кв.м.		
н229	520076,86	2200145,72
н228	520047,13	2200112,09

№	X	Y
н227	520043,98	2200111,43
н316	520021,89	2200121,65
н219	520015,65	2200110,22
н224	520031,82	2200102,73
н223	520038,78	2200096,26
н222	520056,72	2200063,88
н253	520068,07	2200068,16
н256	520051,15	2200098,70
н255	520051,51	2200101,95
н252	520076,27	2200129,96
н250	520104,99	2200162,43
н249	520130,27	2200191,01
н248	520131,26	2200190,14
н243	520135,70	2200195,16
н245	520134,72	2200196,05
н242	520163,66	2200228,78
н236	520185,38	2200253,34
н235	520185,17	2200298,97
н234	520184,94	2200349,03
н187	520176,94	2200348,68
н186	520177,11	2200310,41
н184	520125,58	2200308,20
н193	520126,34	2200298,22
н192	520173,16	2200300,23
н191	520175,17	2200298,32
н190	520175,35	2200259,10
н189	520174,03	2200255,60
н188	520163,62	2200243,82
н231	520138,24	2200215,13
н230	520109,51	2200182,64
н229	520076,86	2200145,72
ЗУ84 Площадь 4236 кв.м.		
н253	520068,07	2200068,16
н222	520056,72	2200063,88
н278	520077,25	2200026,80
н277	520075,27	2200021,62
н296	520076,50	2200022,07
н270	520099,88	2200030,84
н269	520087,58	2200032,92
н253	520068,07	2200068,16




Чертеж межевания территории, отображающий красные линии и линии отступа от красных линий в целях определения мест допустимого размещения зданий, строений, сооружений.

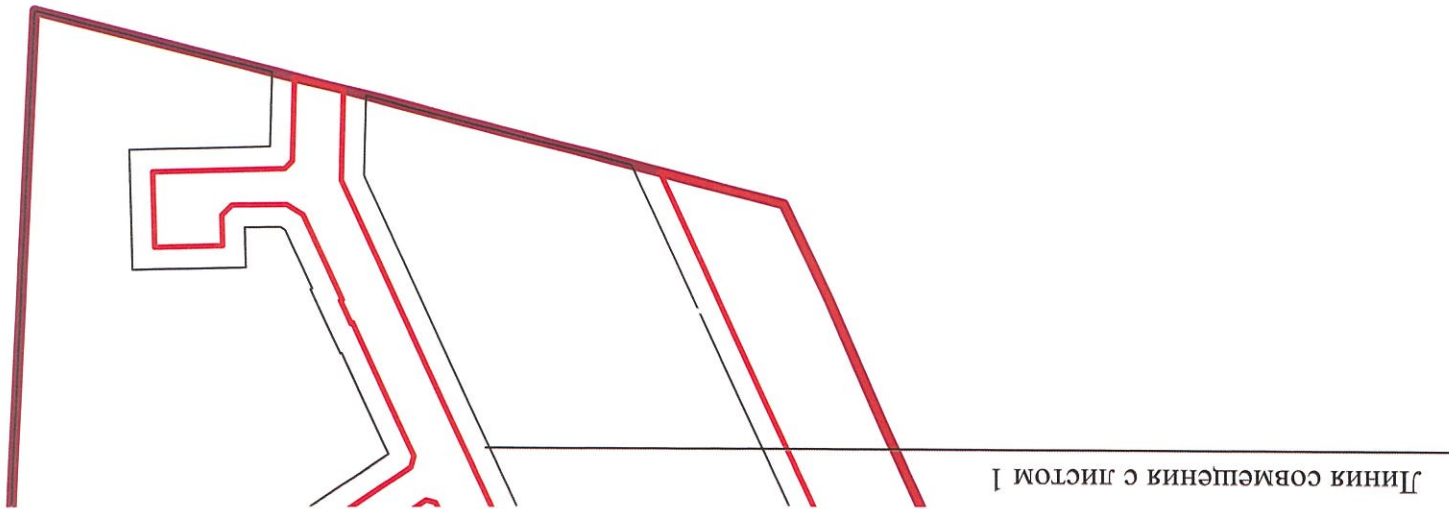



Примечание:  
В соответствии с Правилами землепользования и застройки муниципального образования Петровское сельское поселение Приозерского муниципального района Ленинградской области, утвержденные Приказом Комитета по архитектуре и градостроительству Ленинградской области от 12.09.2019 № 60, минимальный отступ от красной линии составляет 6 метров.

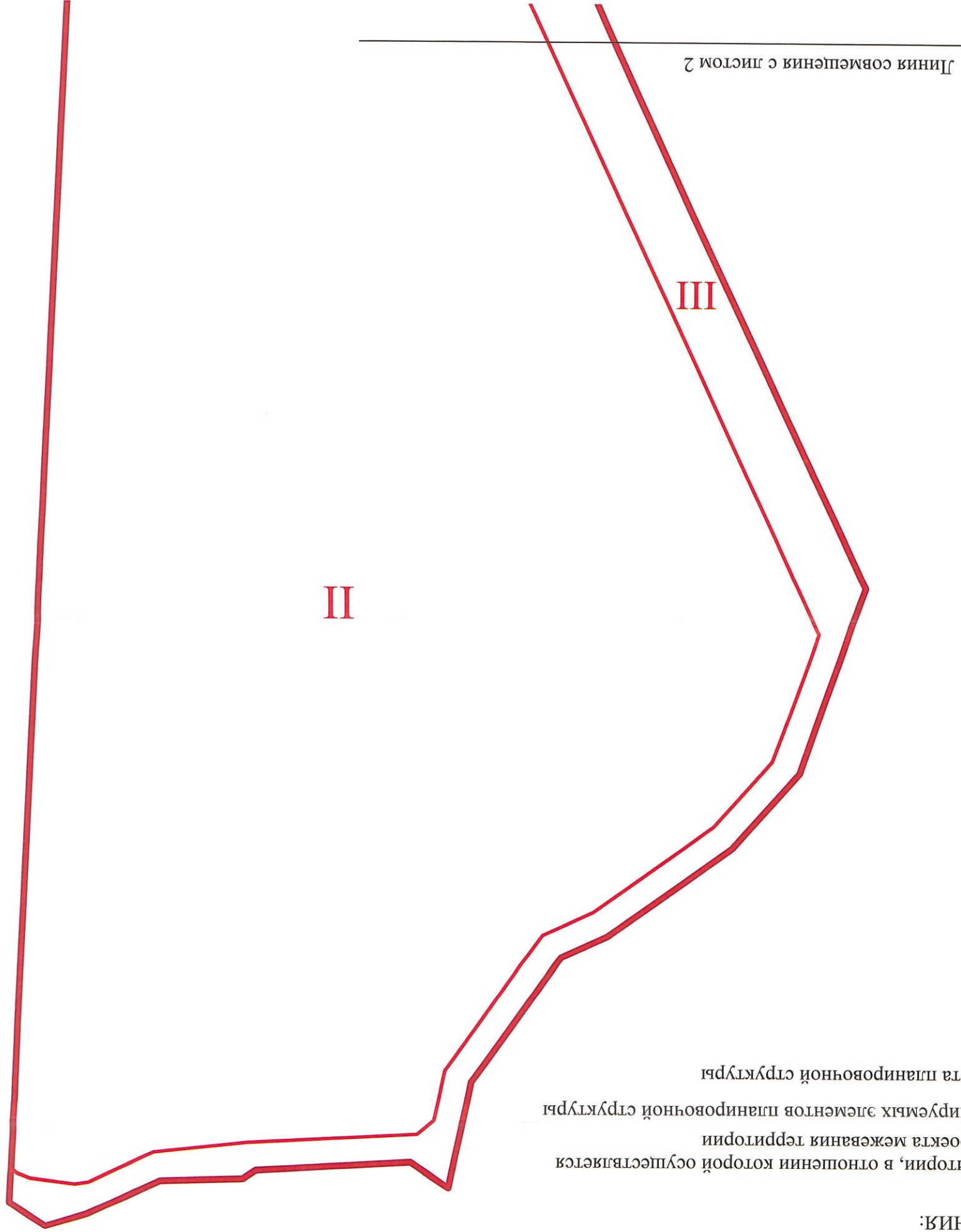
Примечание:  
 В соответствии с Правилами землепользования и застройки муниципального образования Петровское сельское поселение Приозерского муниципального района Ленинградской области, утвержденные Приказом Комитета по архитектуре и градостроительству Ленинградской области от 12.09.2019 № 60, минимальный отступ от красной линии составляет 6 метров.

УСЛОВНЫЕ ОБОЗНАЧЕНИЯ:

-  граница территории, в отношении которой осуществляется подготовка проекта межевания территории
-  красные линии, утвержденные в составе проекта планировки территории
-  линии отступа от красных линий в целях определения мест допустимого размещения зданий, строений, сооружений



Линия совмещения с листом 1



УСЛОВНЫЕ ОБОЗНАЧЕНИЯ:




- I** — Граница территории, в отношении которой осуществляется подготовка проекта межевания территории
- II** — Границы планируемых элементов планировочной структуры
- III** — Номер элемента планировочной структуры

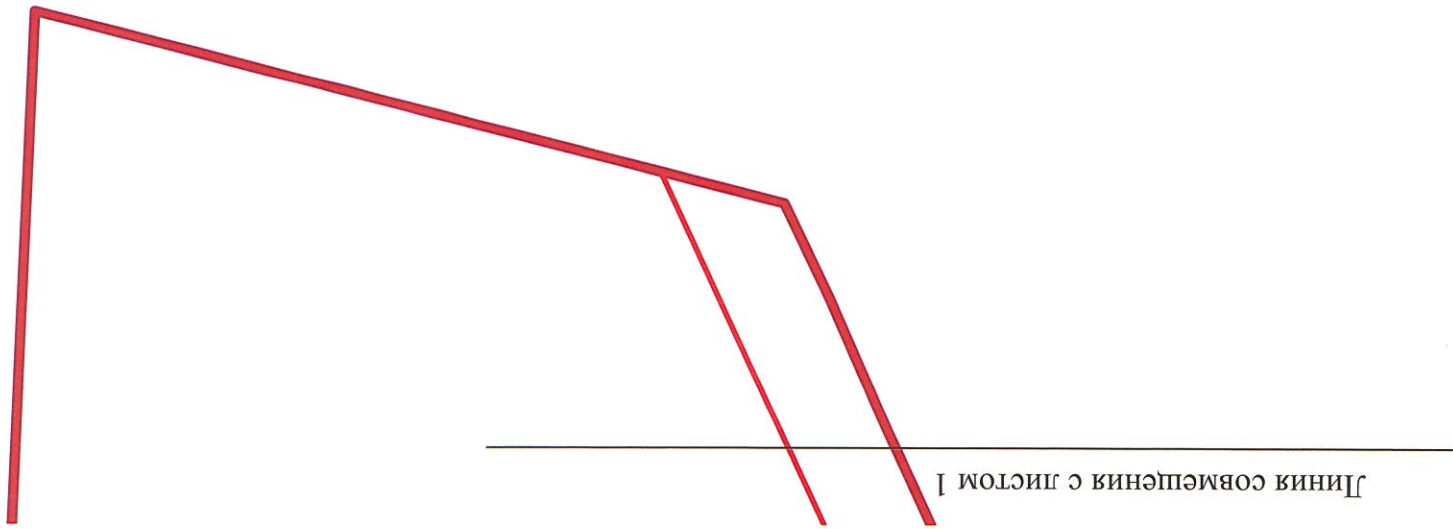
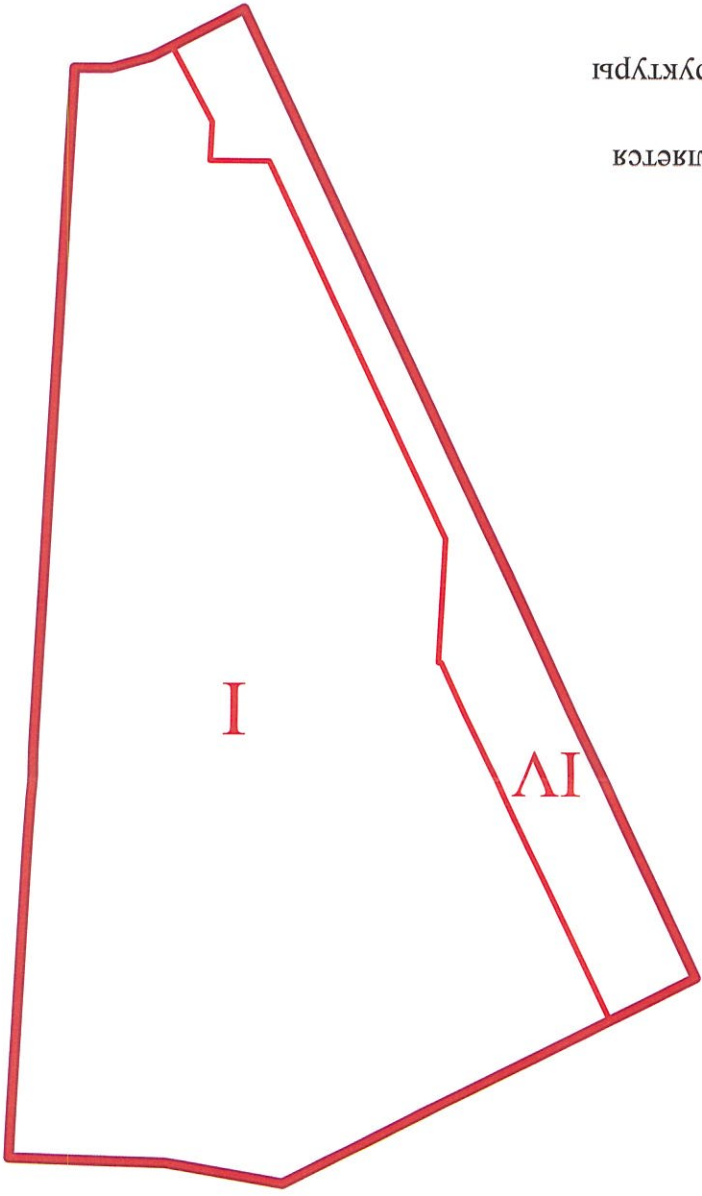
Чертеж межевания территории, отображающий границы планируемых элементов планировочной структуры

Приложение № 8 к приказу Комитета градостроительной политики Ленинградской области от 21.06.2024 № 100







УСЛОВНЫЕ ОБОЗНАЧЕНИЯ:

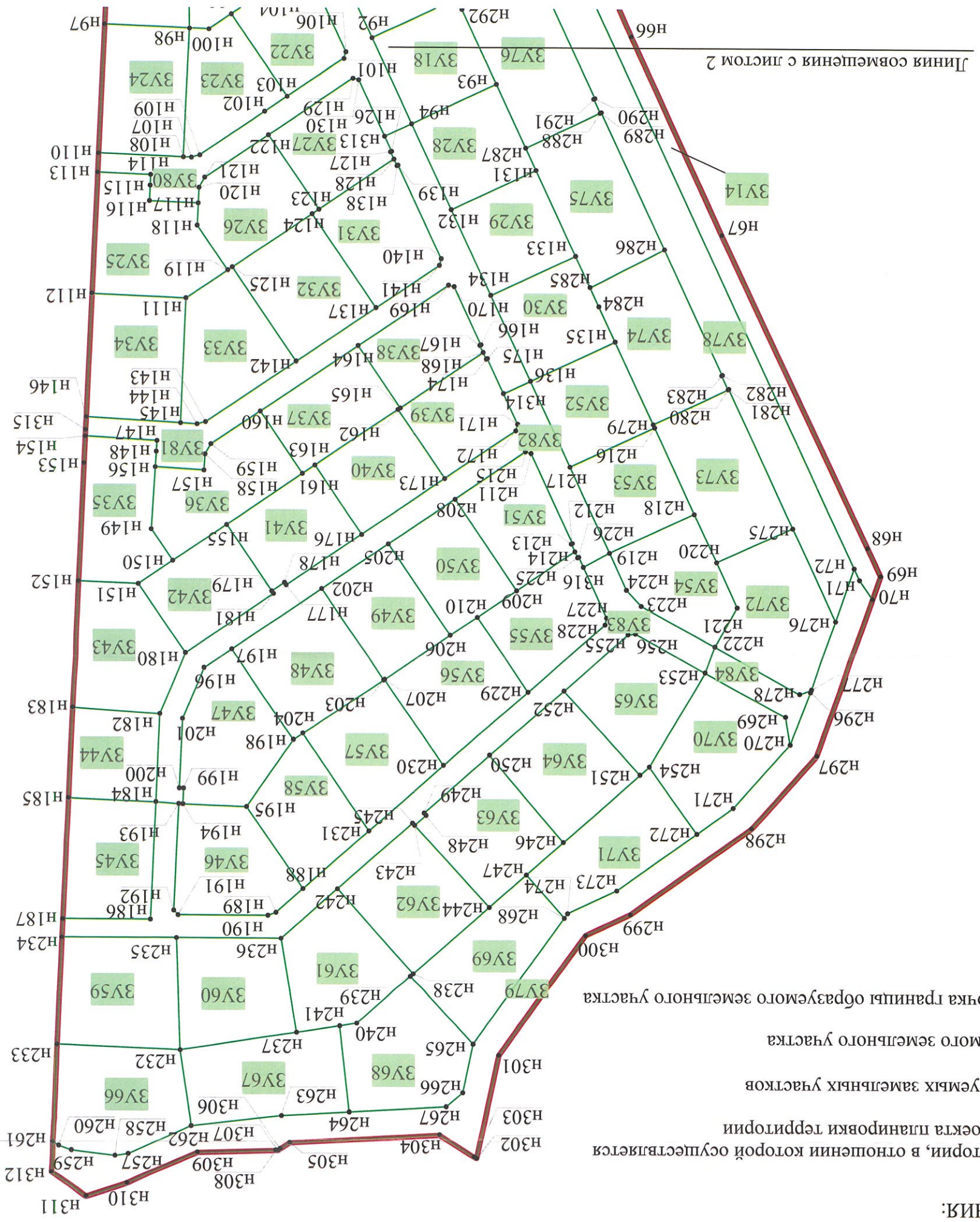
-  Граница территории, в отношении которой осуществляется подготовка проекта межевания территории
-  Границы планируемых элементов планировочной структуры
-  Номер элемента планировочной структуры



Чертеж межевания территории, отображающий границы  
образуемых земельных участков





УСЛОВНЫЕ ОБОЗНАЧЕНИЯ:

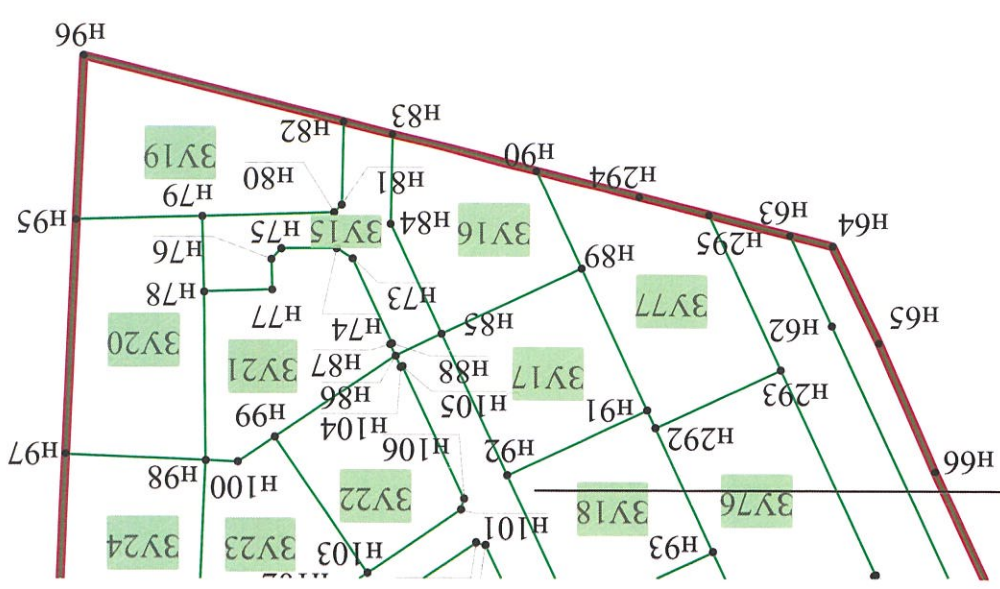
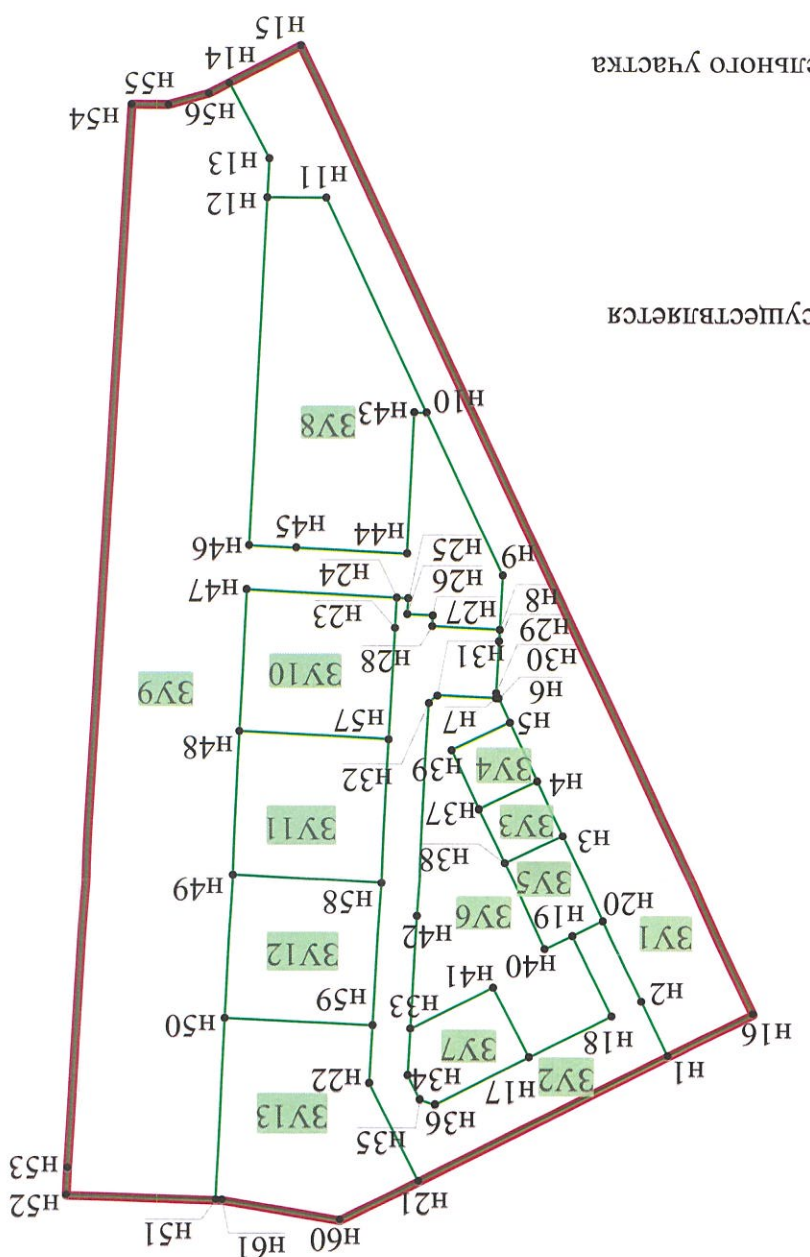
-  граница территории, в отношении которой осуществляется подготовка проекта планировки территории
-  границы образуемых земельных участков
-  3У46 номер образуемого земельного участка
-  • Н1 характеристика точки границы образуемого земельного участка



МАШШТАБ 1:2000

УСЛОВНЫЕ ОБОЗНАЧЕНИЯ:

-  граница территории, в отношении которой осуществляется подготовка проекта планировки территории
-  границы образуемых земельных участков
-  3У46 номер образуемого земельного участка
-  • н1 характерная точка границы образуемого земельного участка



Линия совмещения с листом 1