



КОМИТЕТ ГРАДОСТРОИТЕЛЬНОЙ ПОЛИТИКИ
ЛЕНИНГРАДСКОЙ ОБЛАСТИ

ПРИКАЗ

от 31 мая 2024 года № 90

Об утверждении проекта планировки территории и проекта межевания территории, включающей южную часть г. Мурино муниципального образования Муринское городское поселение Всеволожского муниципального района Ленинградской области

В соответствии со статьями 45, 46 Градостроительного кодекса Российской Федерации, частью 2 статьи 1 областного закона от 07 июля 2014 года № 45-оз «О перераспределении полномочий в области градостроительной деятельности между органами государственной власти Ленинградской области и органами местного самоуправления Ленинградской области», пунктом 2.9 Положения о Комитете градостроительной политики Ленинградской области, утвержденного постановлением Правительства Ленинградской области от 09 сентября 2019 года № 421, на основании обращения администрации муниципального образования «Муринское городское поселение» Всеволожского муниципального района Ленинградской области (вх. № 01-16-126/2024 от 16.05.2024) приказываю:

1. Утвердить проект планировки территории, включающей южную часть г. Мурино муниципального образования Муринское городское поселение Всеволожского муниципального района Ленинградской области, в составе:

Чертеж планировки территории, отображающий красные линии, границы существующих и планируемых элементов планировочной структуры согласно приложению № 1 к настоящему приказу;

Чертеж планировки территории, отображающий границы зон планируемого размещения объектов капитального строительства согласно приложению № 2 к настоящему приказу;

Положение о характеристиках планируемого развития территории, в том числе о плотности и параметрах застройки территории, о характеристиках объектов капитального строительства жилого, производственного, общественно-делового и иного назначения и необходимых для функционирования таких объектов и обеспечения жизнедеятельности граждан объектов коммунальной, транспортной, социальной инфраструктур согласно приложению № 3 к настоящему приказу;

Положение об очередности планируемого развития территории согласно приложению № 4 к настоящему приказу.

2. Утвердить проект межевания территории, включающей южную часть г. Мурино муниципального образования Муринское городское поселение Всеволожского муниципального района Ленинградской области, в составе:

Текстовая часть проекта межевания территории согласно приложению № 5 к настоящему приказу;

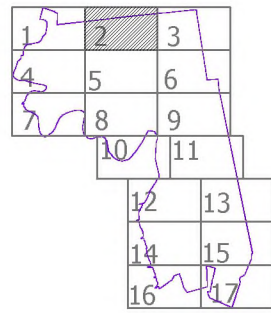
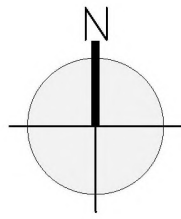
Чертеж межевания территории, отображающий границы территории, в отношении которой утвержден проект межевания, границы образуемых земельных участков, красные линии, границы планируемых элементов планировочной структуры, линии отступа от красных линий в целях определения мест допустимого размещения зданий, строений, сооружений согласно приложению № 6 к настоящему приказу.






3. Копию настоящего приказа направить в администрацию муниципального образования «Муринское городское поселение» Всеволожского муниципального района Ленинградской области, главе муниципального образования «Муринское городское поселение» Всеволожского муниципального района Ленинградской области, в администрацию муниципального образования «Всеволожский муниципальный район» Ленинградской области, а также разместить в сетевом издании «Электронное опубликование документов» Ленинградской области в сети «Интернет».

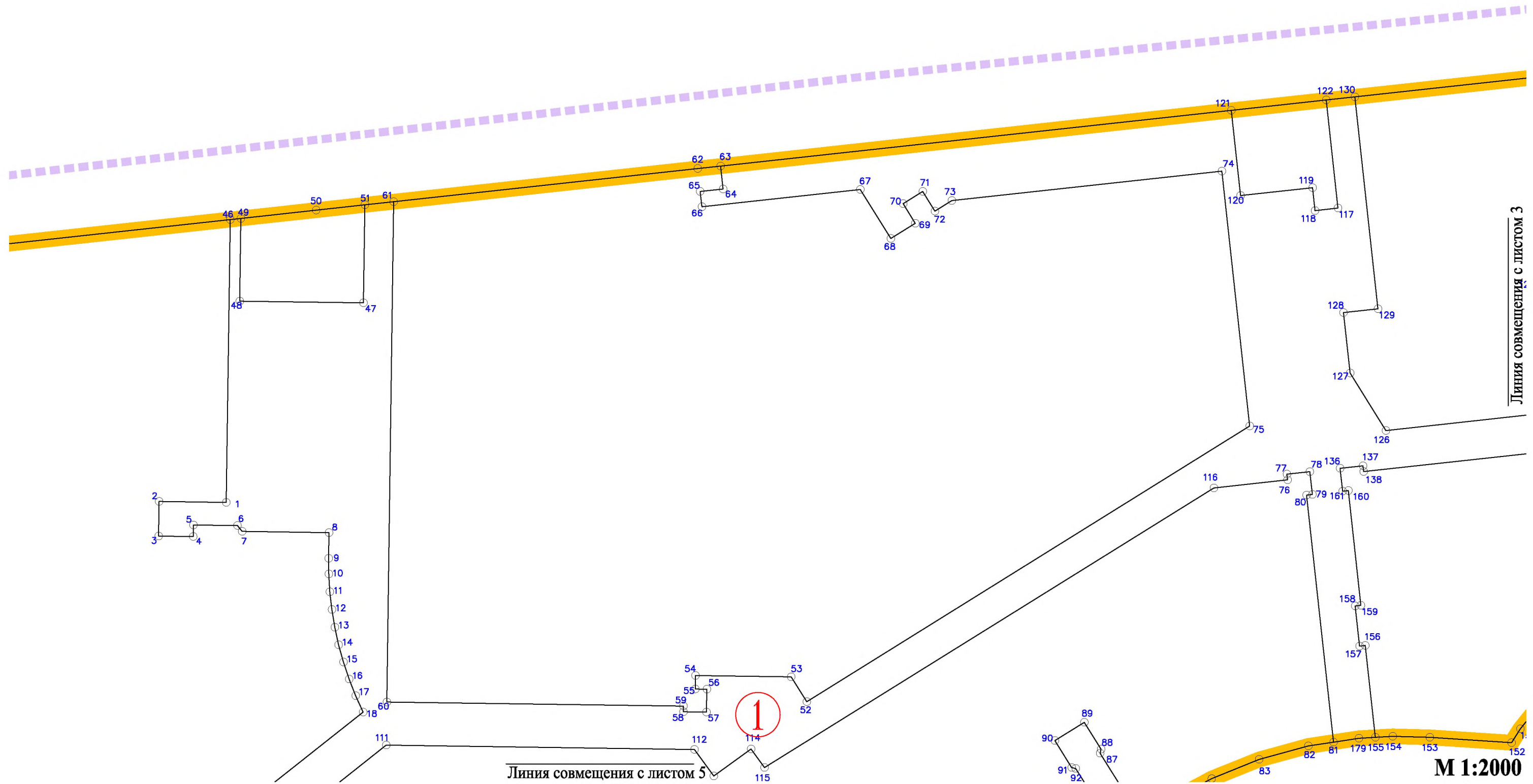
Председатель комитета



И.Я. Кулаков



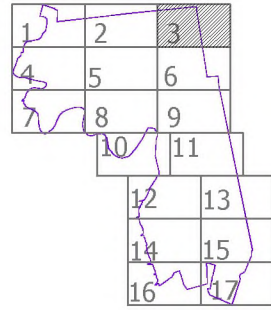
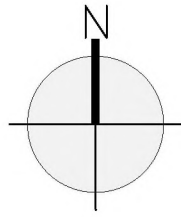
- УСЛОВНЫЕ ОБОЗНАЧЕНИЯ:**
-  граница проектирования
 -  граница планируемого элемента планировочной структуры
 -  номер планируемого элемента планировочной структуры
 -  устанавливаемые красные линии
 -  характерные точки красных линий










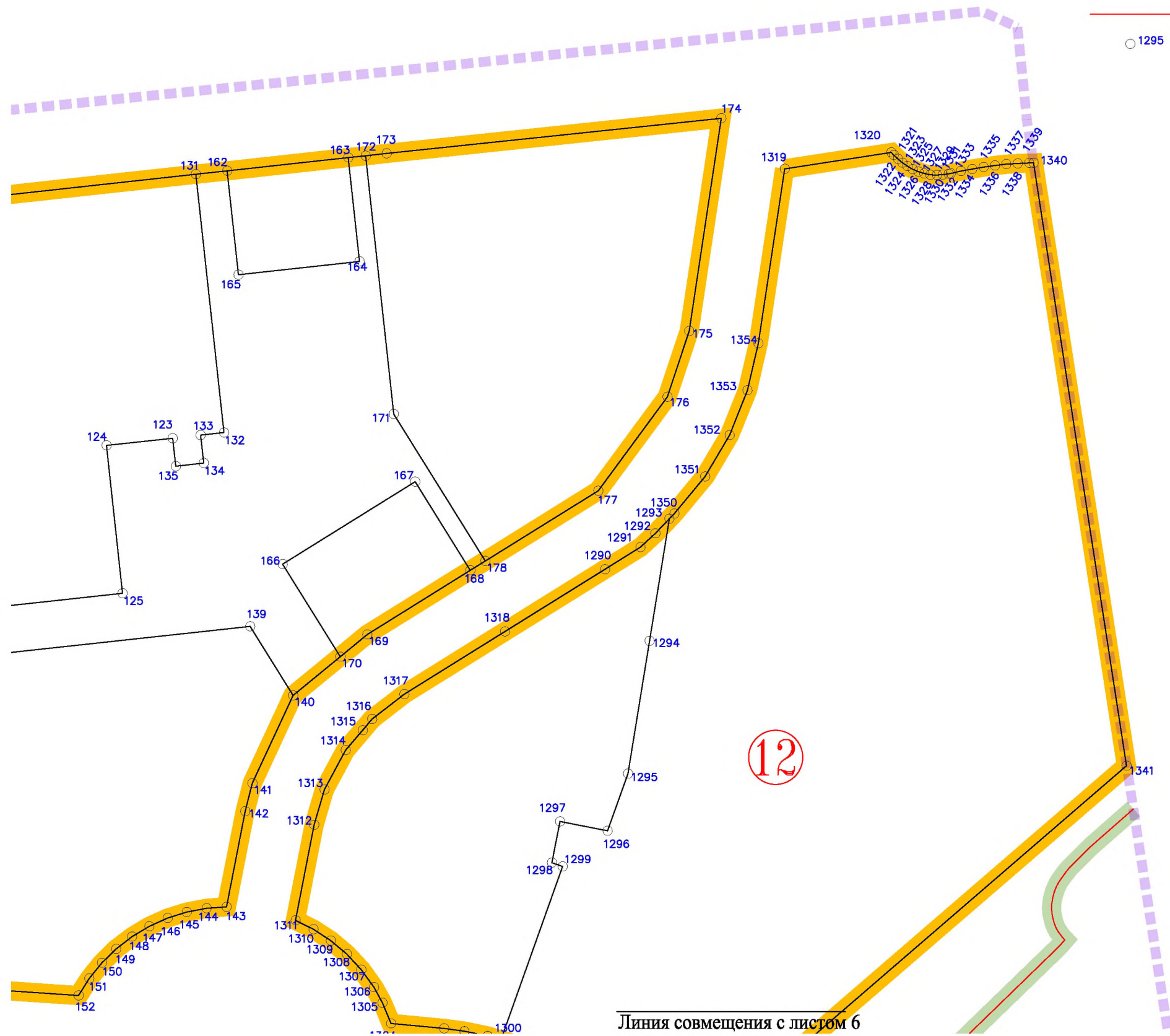
Линия совмещения с листом 5

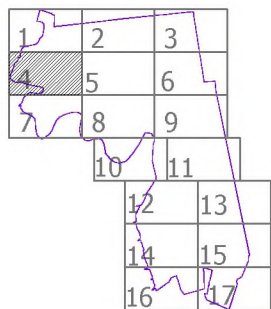
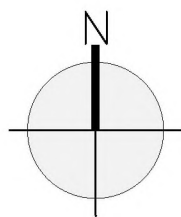
Линия совмещения с листом 3

М 1:2000





- УСЛОВНЫЕ ОБОЗНАЧЕНИЯ:**
-  граница проектирования
 -  граница планируемого элемента планировочной структуры
 -  граница существующего элемента планировочной структуры
 -  номер планируемого элемента планировочной структуры
 -  устанавливаемые красные линии
 -  существующие красные линии
 -  характерные точки красных линий





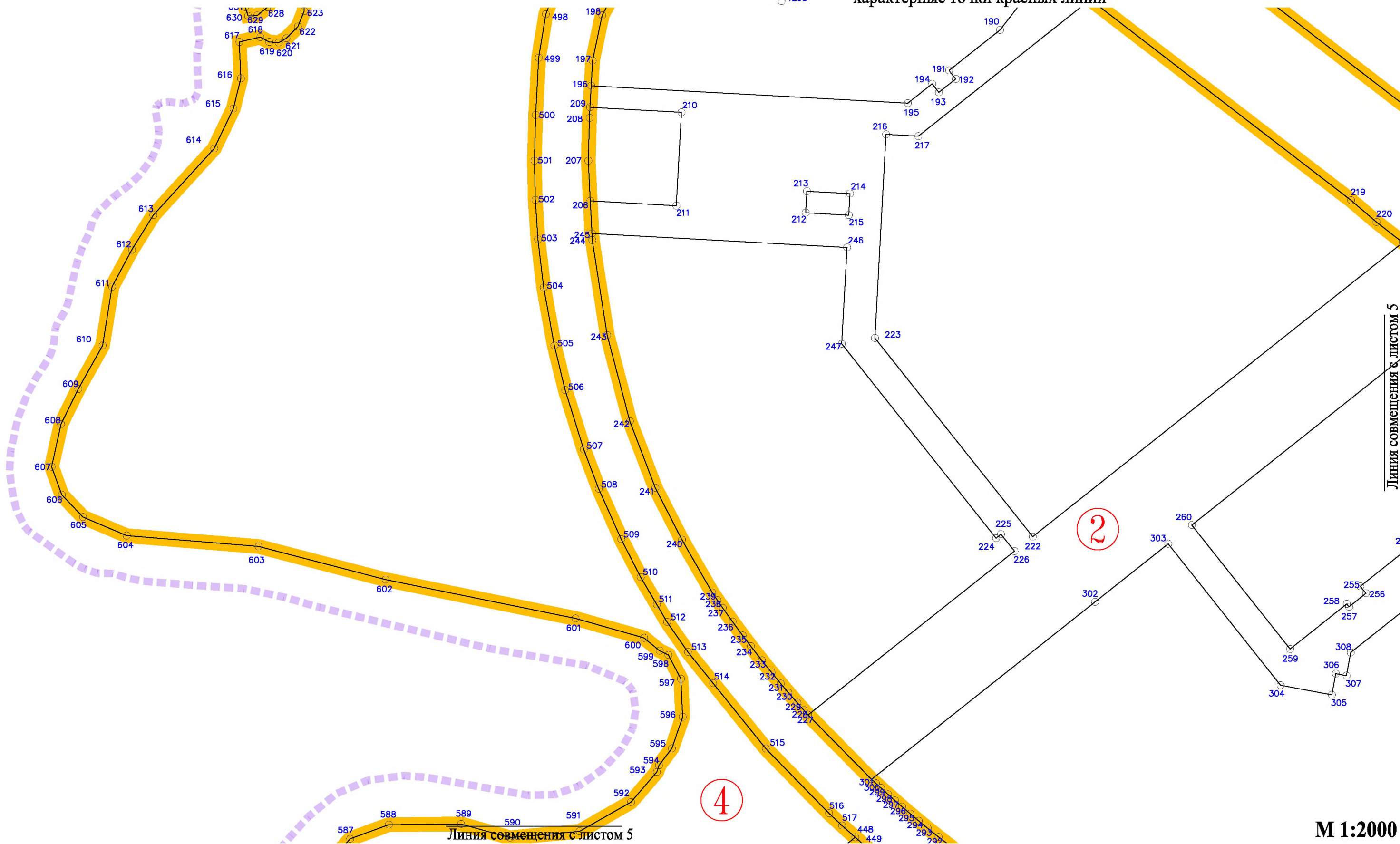
УСЛОВНЫЕ ОБОЗНАЧЕНИЯ:

-  граница проектирования
-  граница планируемого элемента планировочной структуры

13 номер планируемого элемента планировочной структуры

— устанавливаемые красные линии

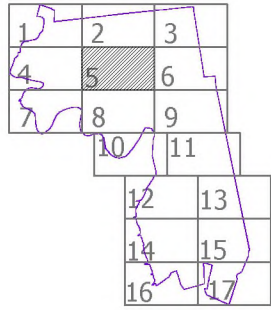
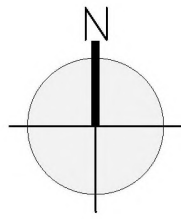
○ 1295 характерные точки красных линий









Линия совмещения с листом 5

Линия совмещения с листом 5

УСЛОВНЫЕ ОБОЗНАЧЕНИЯ:

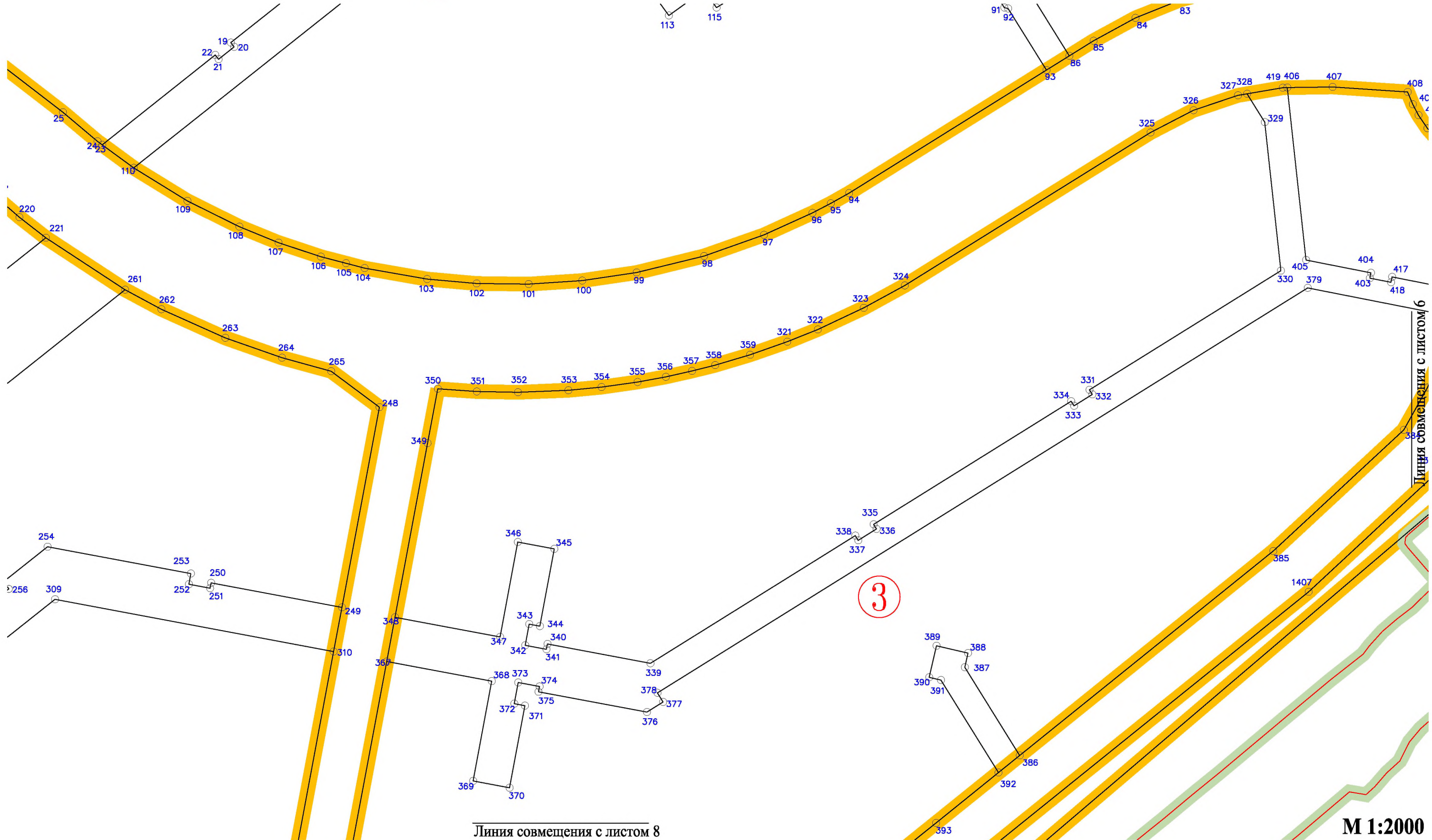


-  граница проектирования
-  граница планируемого элемента планировочной структуры
-  граница существующего элемента планировочной структуры

-  устанавливаемые красные линии
-  существующие красные линии
-  характерные точки красных линий

13 номер планируемого элемента планировочной структуры

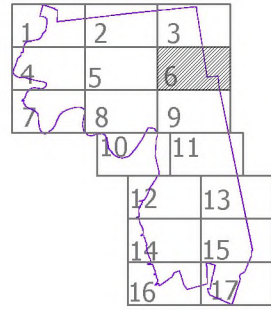
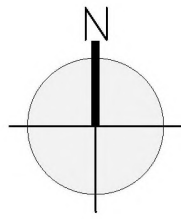
113 115









Линия совмещения с листом 8

М 1:2000

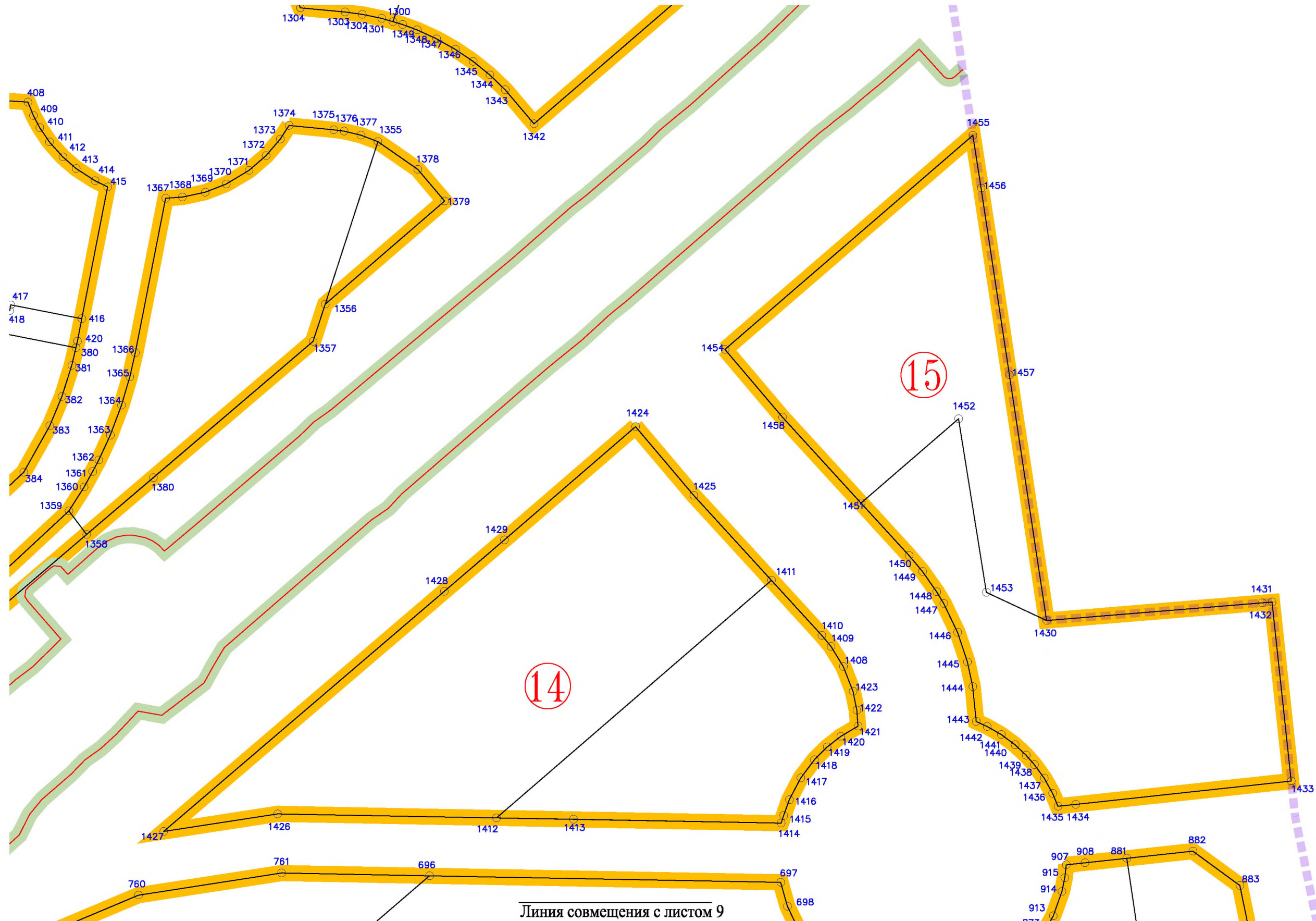
УСЛОВНЫЕ ОБОЗНАЧЕНИЯ:



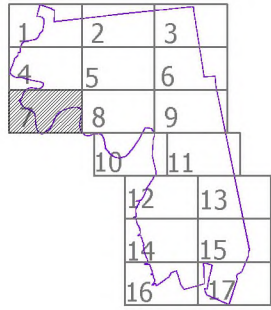
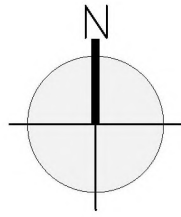
-  граница проектирования
-  граница планируемого элемента планировочной структуры
-  граница существующего элемента планировочной структуры




-  устанавливаемые красные линии
-  существующие красные линии
-  характерные точки красных линий




13 номер планируемого элемента планировочной структуры



УСЛОВНЫЕ ОБОЗНАЧЕНИЯ:

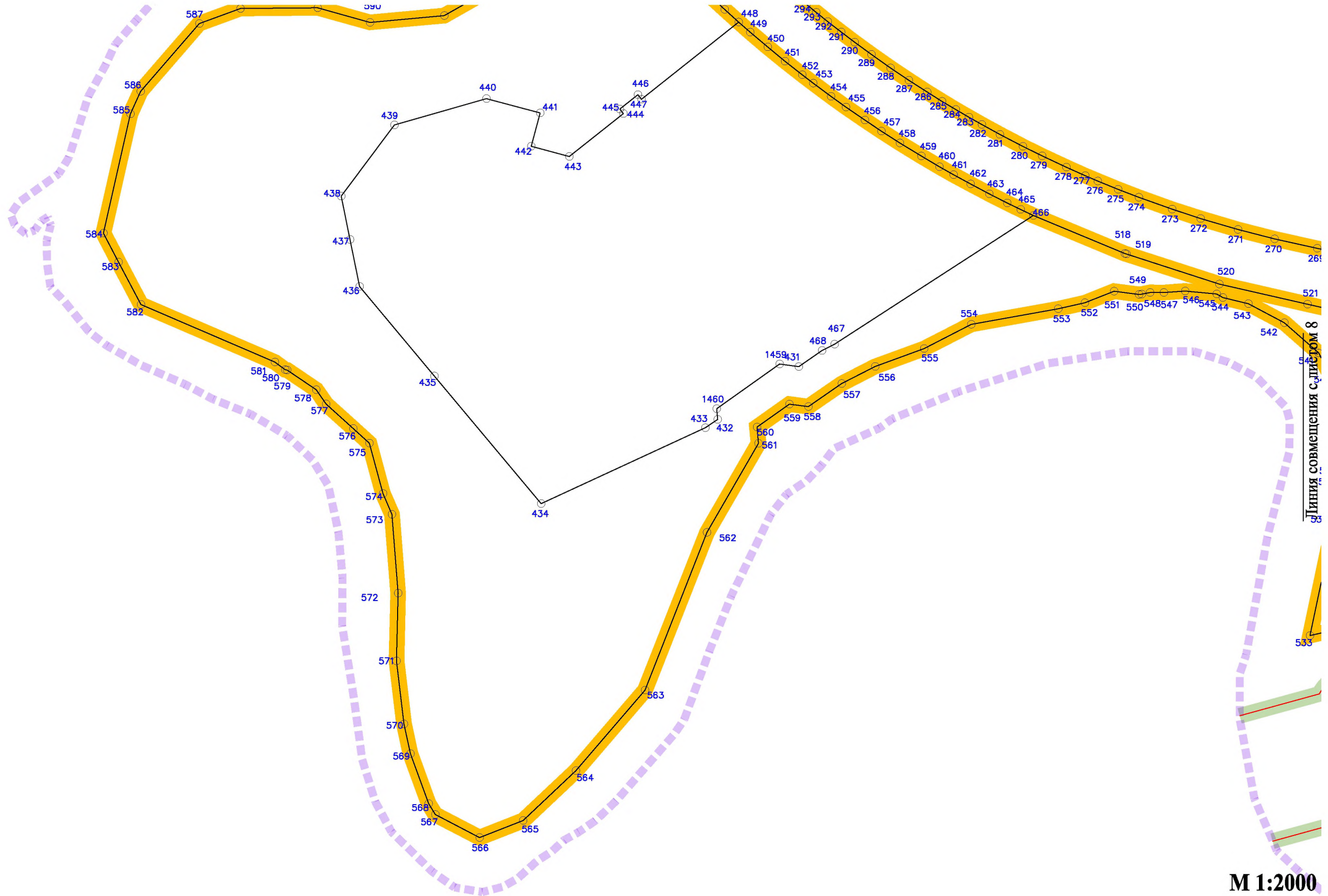


-  граница проектирования
-  граница планируемого элемента планировочной структуры
-  граница существующего элемента планировочной структуры

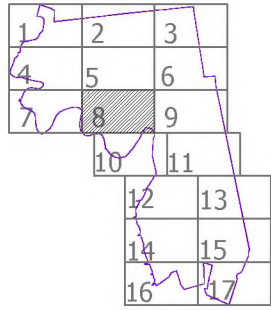
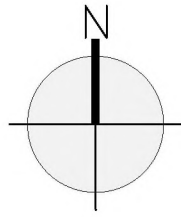
-  устанавливаемые красные линии
-  существующие красные линии
-  1295
характерные точки красных линий




13


номер планируемого элемента планировочной структуры



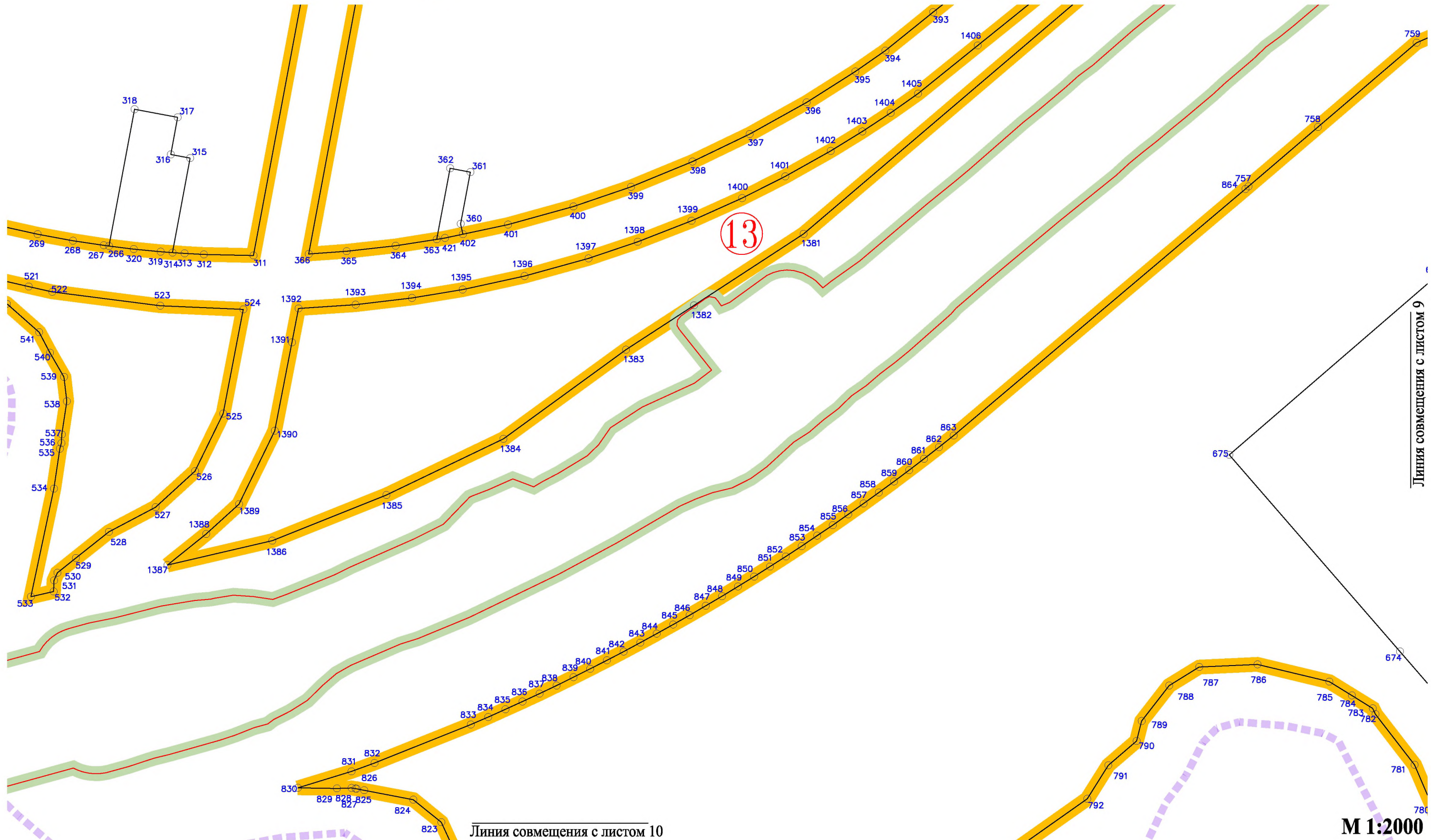
УСЛОВНЫЕ ОБОЗНАЧЕНИЯ:




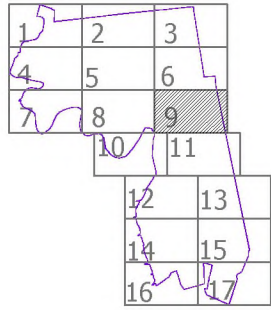
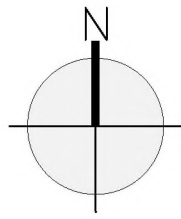
-  граница проектирования
-  граница планируемого элемента планировочной структуры
-  граница существующего элемента планировочной структуры

- устанавливаемые красные линии
- существующие красные линии
-  характерные точки красных линий

13 номер планируемого элемента планировочной структуры

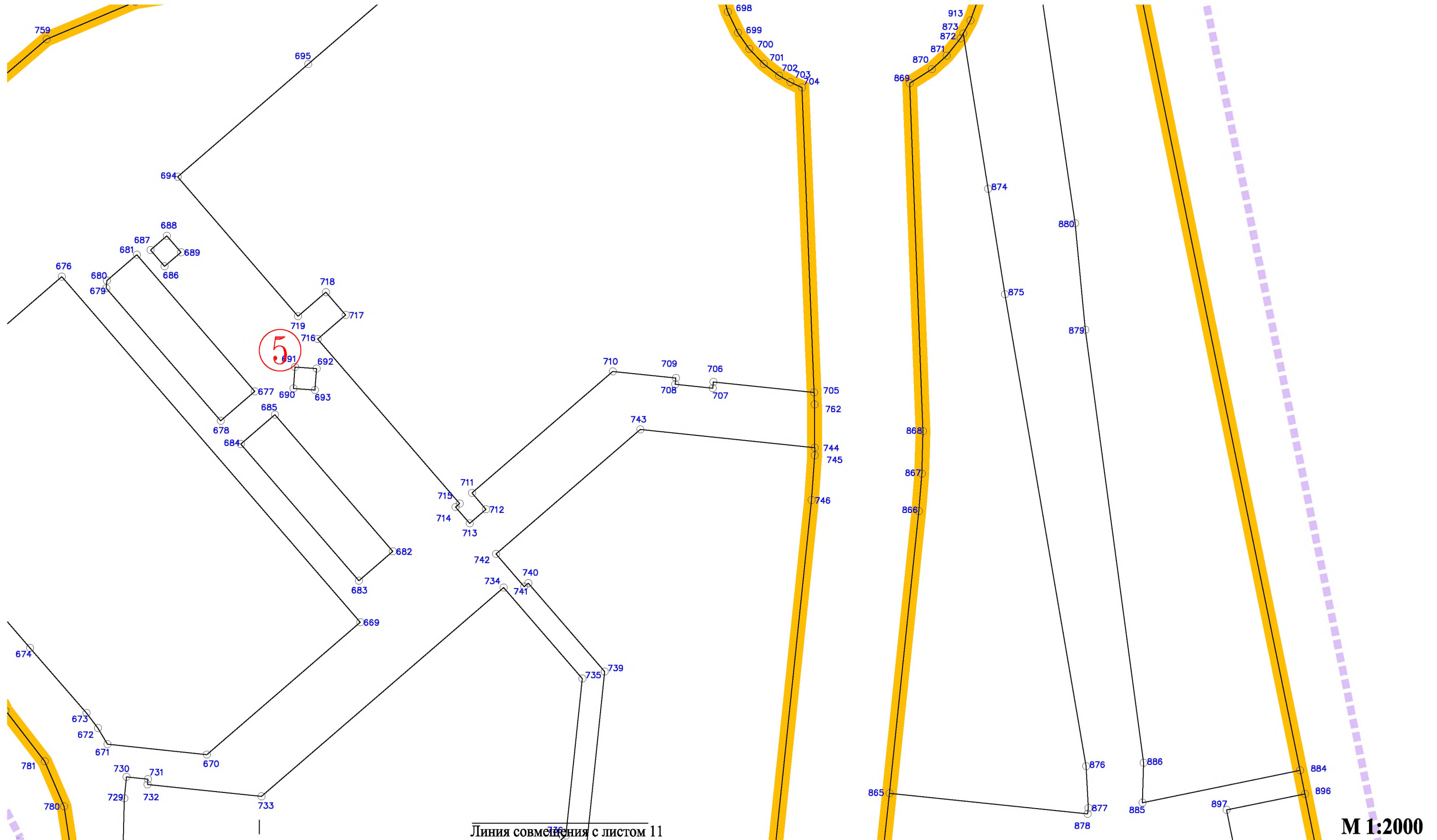


УСЛОВНЫЕ ОБОЗНАЧЕНИЯ:



граница проектирования
граница планируемого элемента планировочной структуры
номер планируемого элемента планировочной структуры

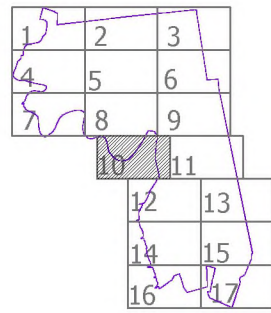
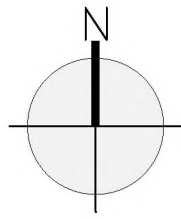
устанавливаемые красные линии
характерные точки красных линий








Линия совмещения с листом 11

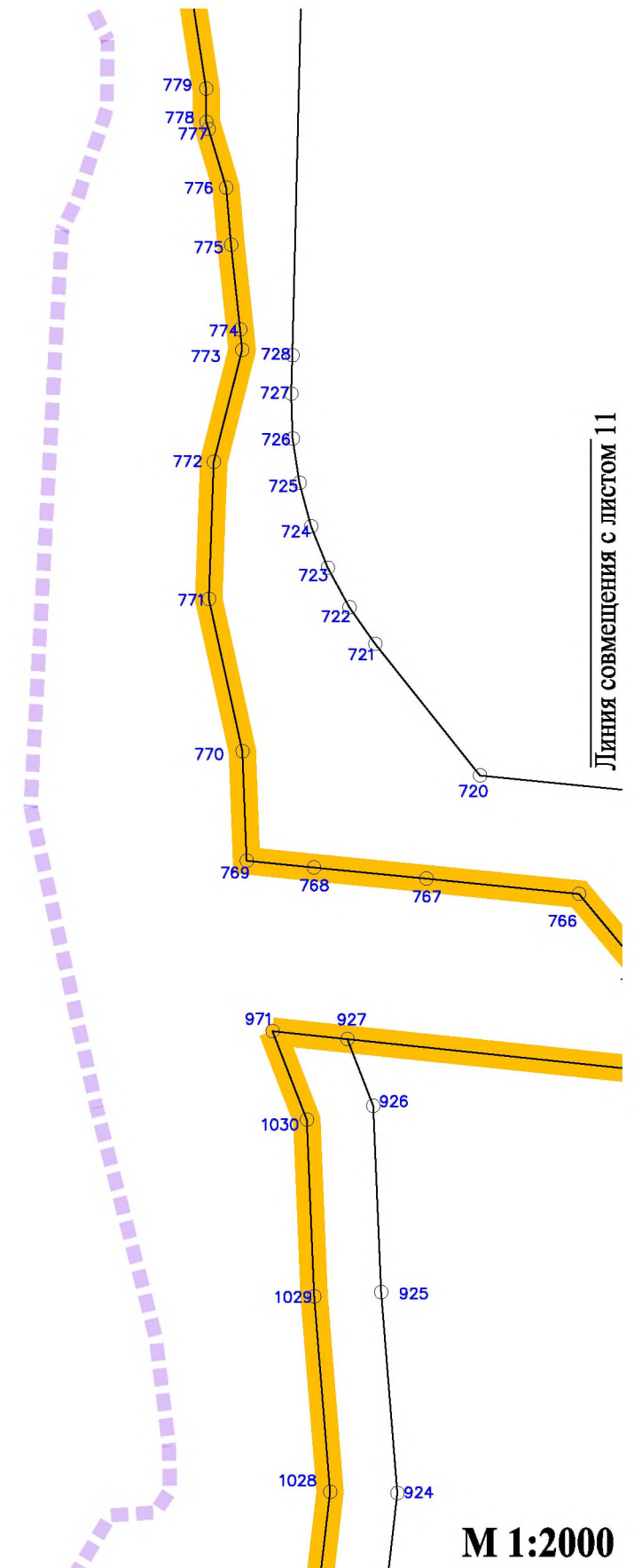
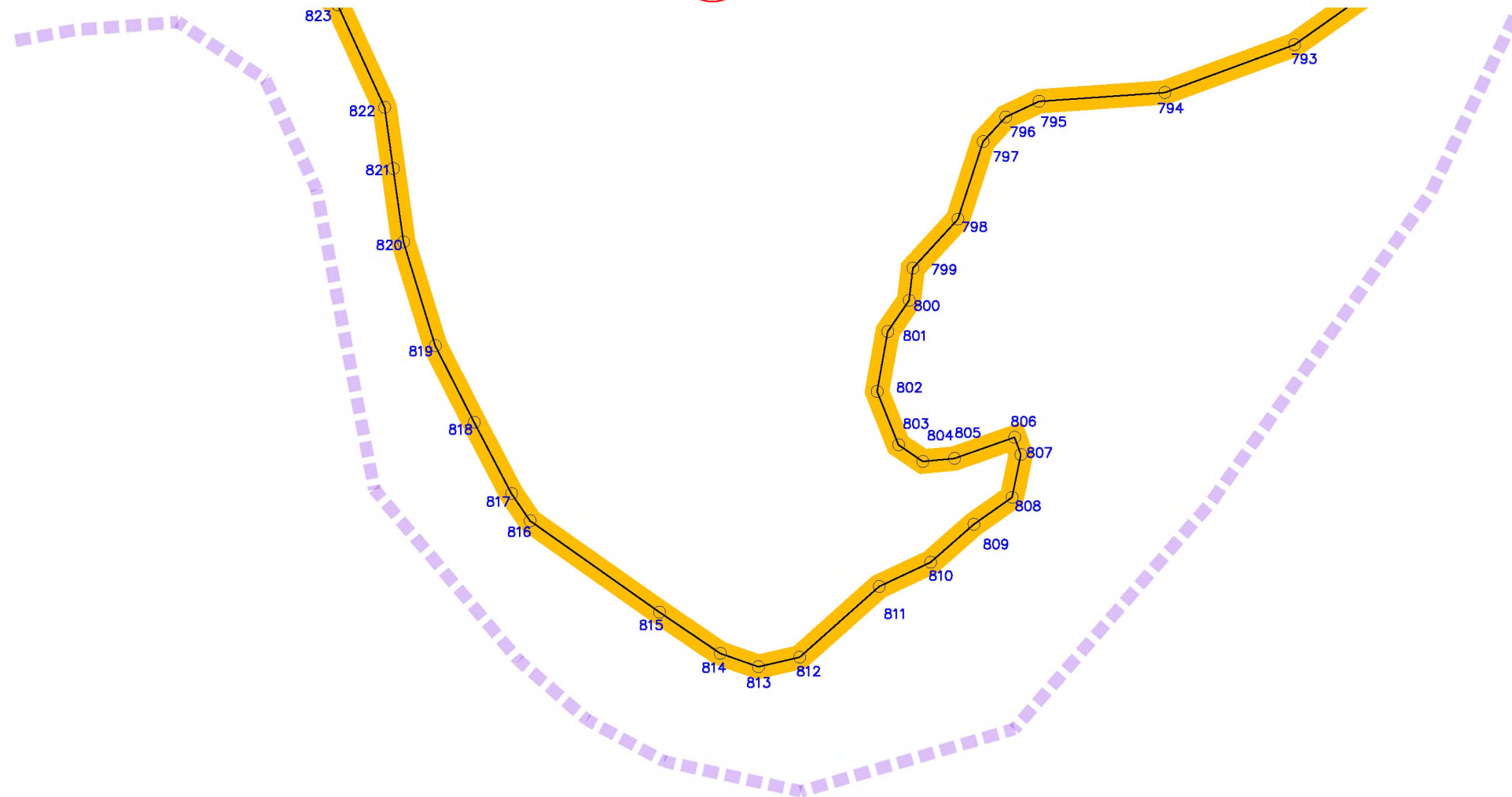
М 1:2000

УСЛОВНЫЕ ОБОЗНАЧЕНИЯ:



-  граница проектирования
-  граница планируемого элемента планировочной структуры
-  номер планируемого элемента планировочной структуры

-  устанавливаемые красные линии
-  характерные точки красных линий

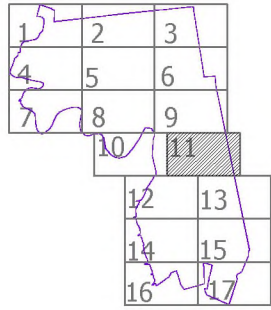
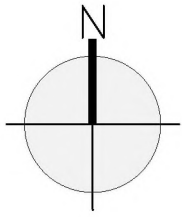


Линия совмещения с листом 11

Линия совмещения с листом 12

М 1:2000

УСЛОВНЫЕ ОБОЗНАЧЕНИЯ:




граница проектирования



граница планируемого элемента планировочной структуры

13

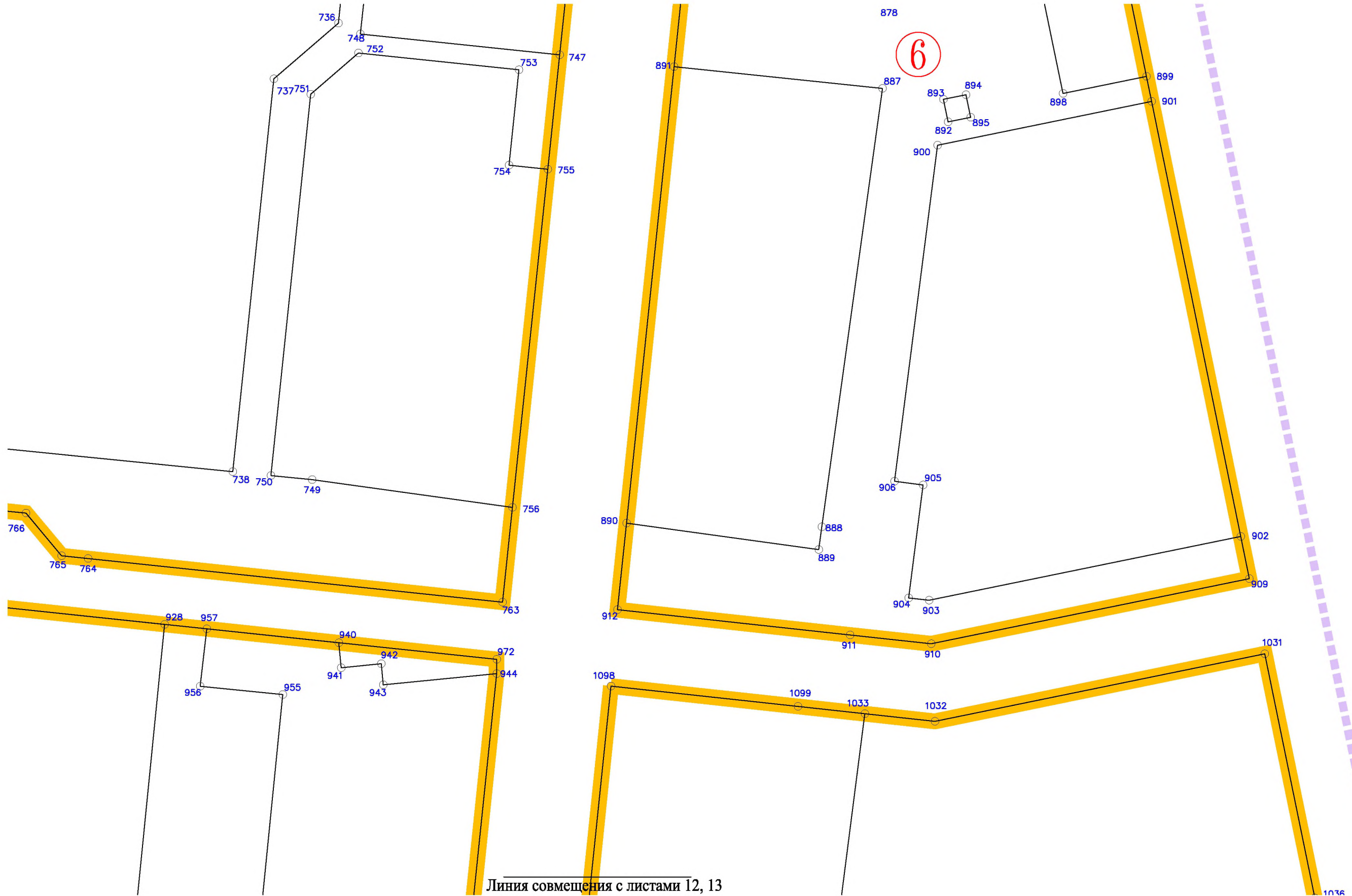
номер планируемого элемента планировочной структуры



устанавливаемые красные линии

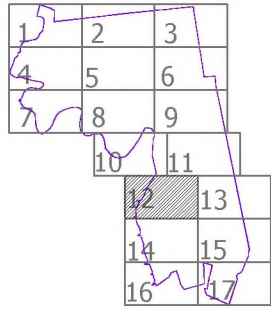
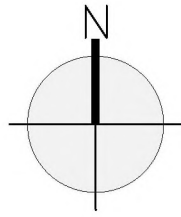


характерные точки красных линий



Линия совмещения с листами 12, 13

УСЛОВНЫЕ ОБОЗНАЧЕНИЯ:

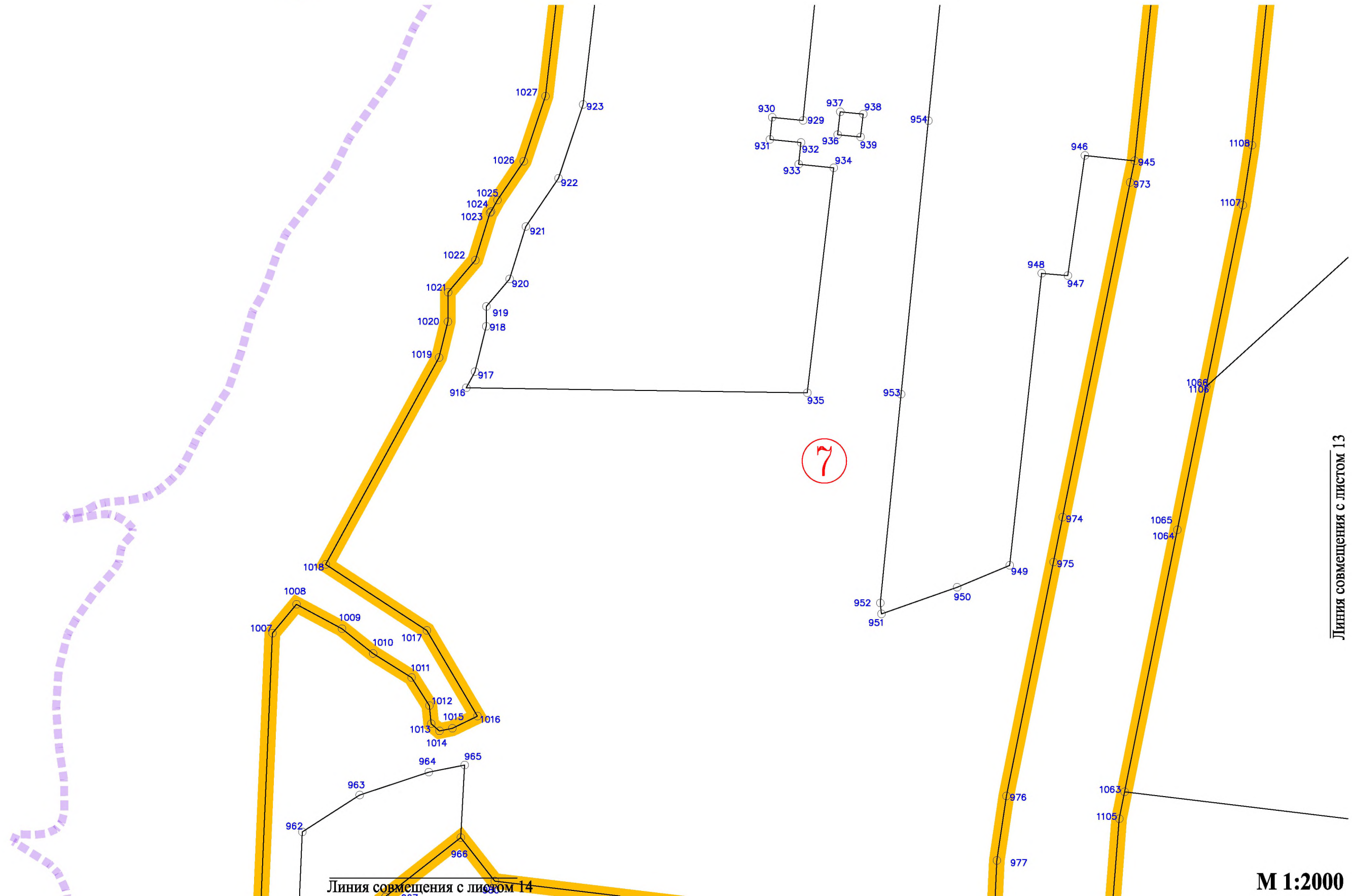


----- граница проектирования

----- граница планируемого элемента планировочной структуры

13 номер планируемого элемента планировочной структуры

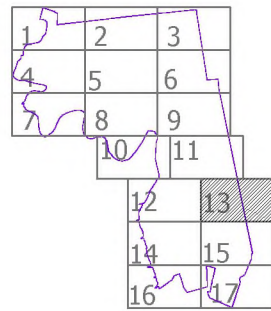
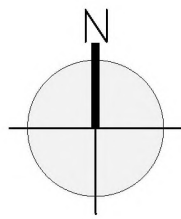
----- устанавливаемые красные линии
○ 1295 характерные точки красных линий








Линия совмещения с листом 14

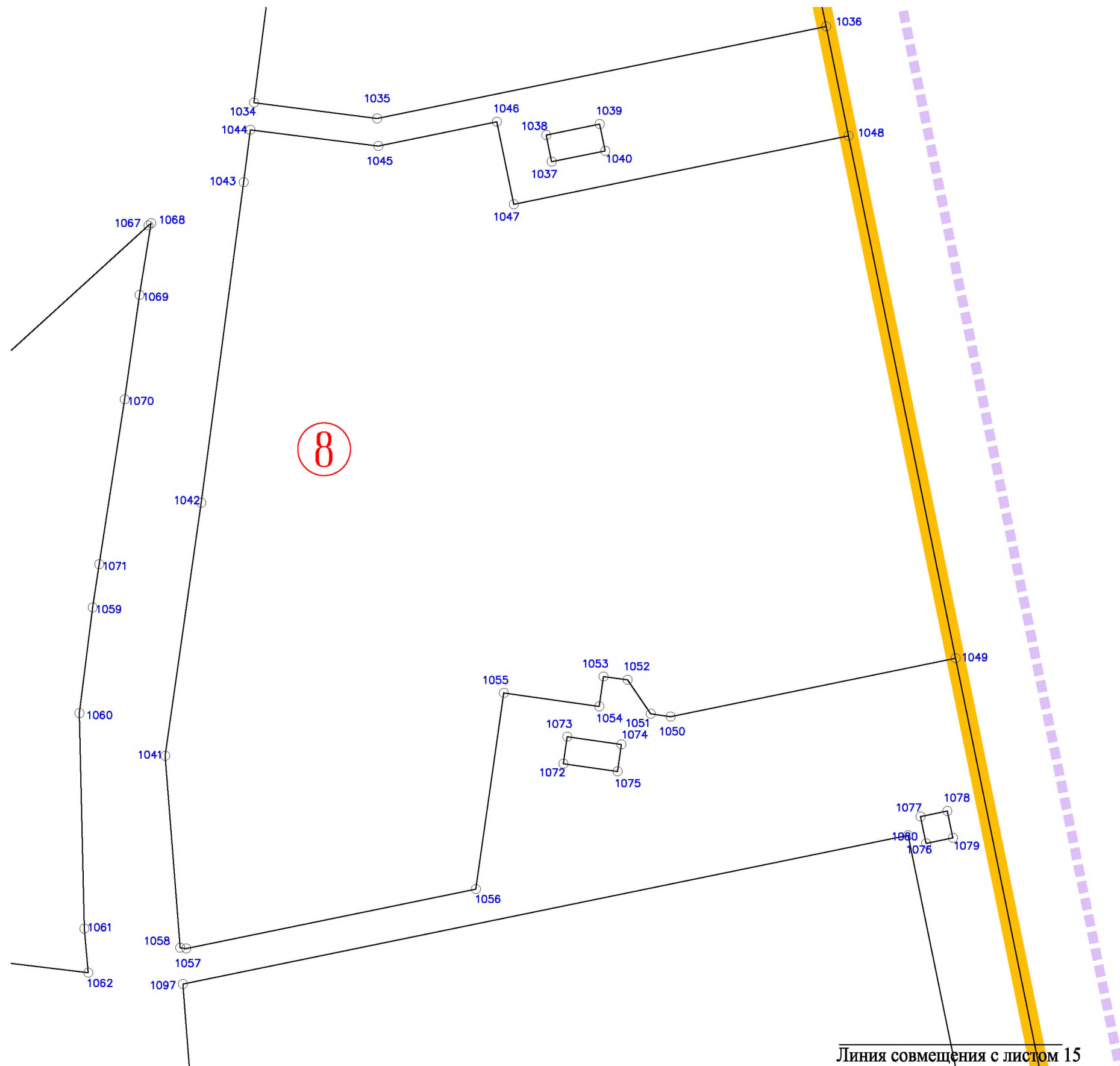
Линия совмещения с листом 13

УСЛОВНЫЕ ОБОЗНАЧЕНИЯ:

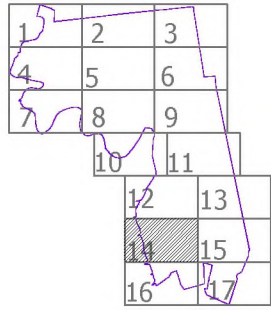
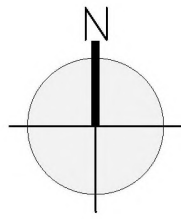


-  граница проектирования
-  граница планируемого элемента планировочной структуры
-  номер планируемого элемента планировочной структуры

-  устанавливаемые красные линии
-  характерные точки красных линий



УСЛОВНЫЕ ОБОЗНАЧЕНИЯ:




граница проектирования



граница планируемого элемента планировочной структуры

13

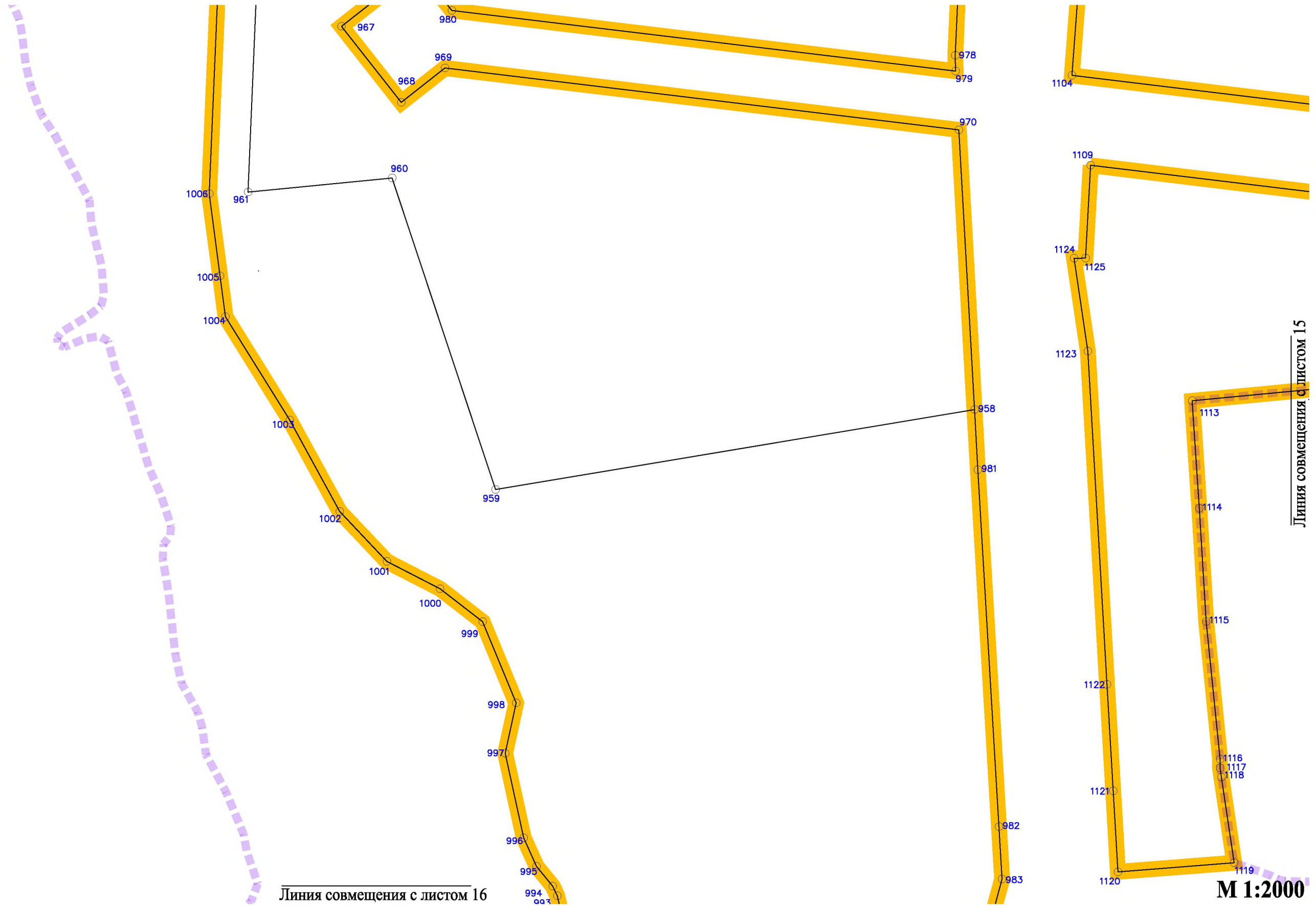
номер планируемого элемента планировочной структуры



устанавливаемые красные линии



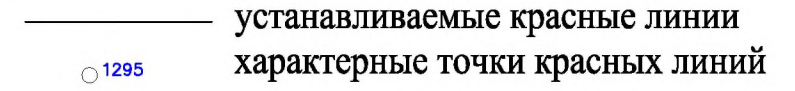
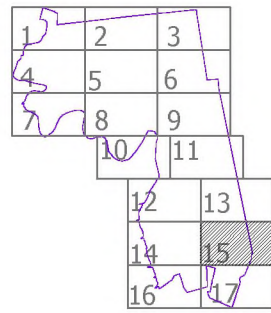
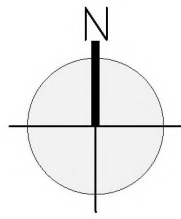
характерные точки красных линий



Линия совмещения с листом 16

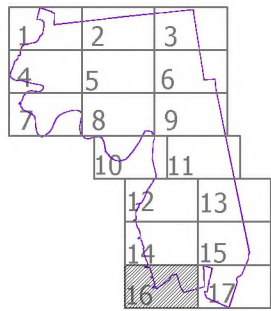
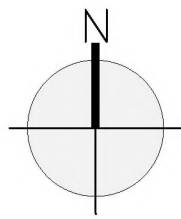
М 1:2000

УСЛОВНЫЕ ОБОЗНАЧЕНИЯ:



Линия совмещения с листом 17

УСЛОВНЫЕ ОБОЗНАЧЕНИЯ:

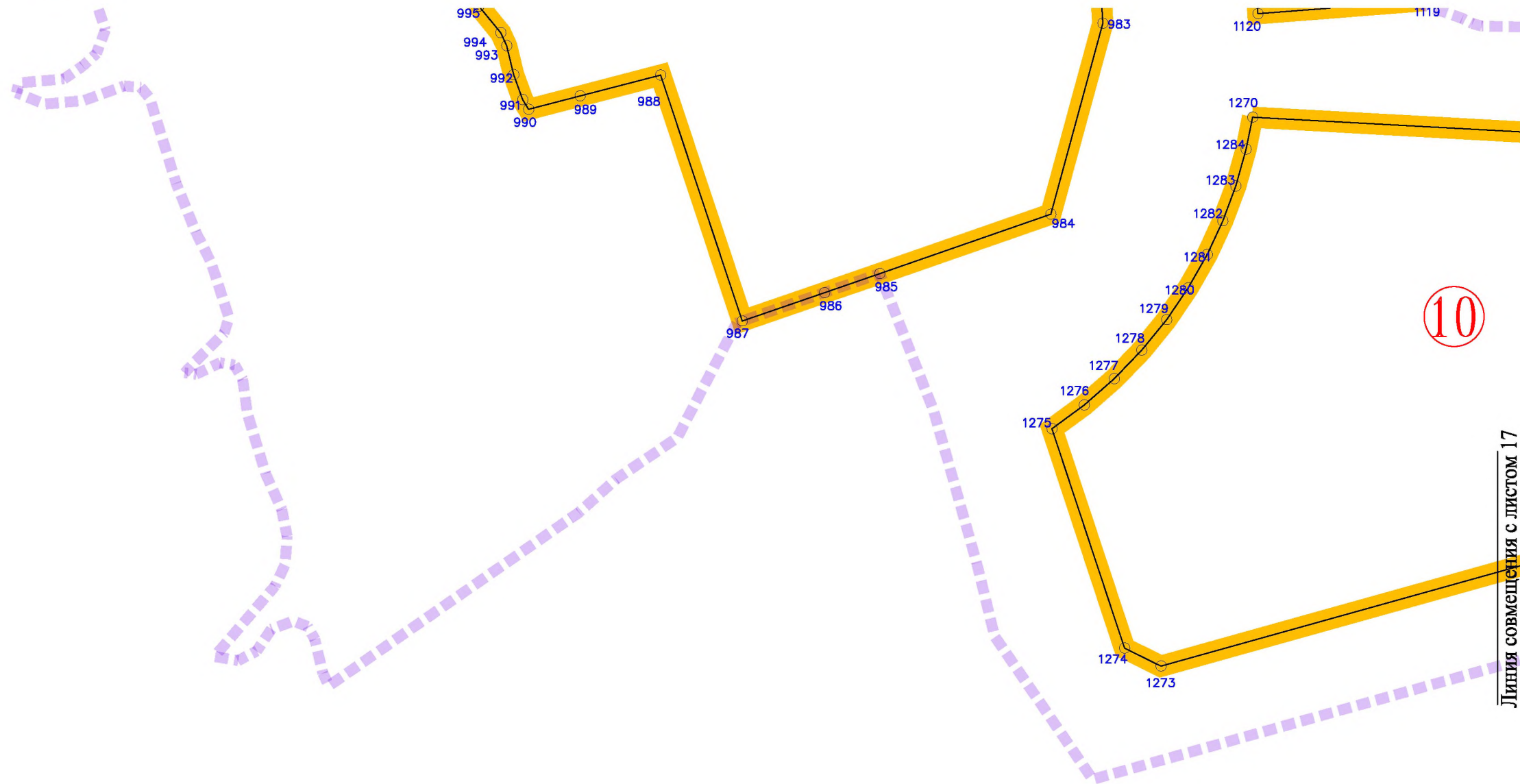


--- граница проектирования

— граница планируемого элемента планировочной структуры

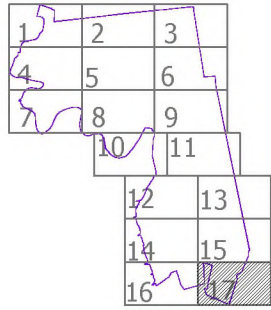
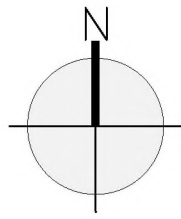
⑬ номер планируемого элемента планировочной структуры

— устанавливаемые красные линии
○ 1295 характерные точки красных линий



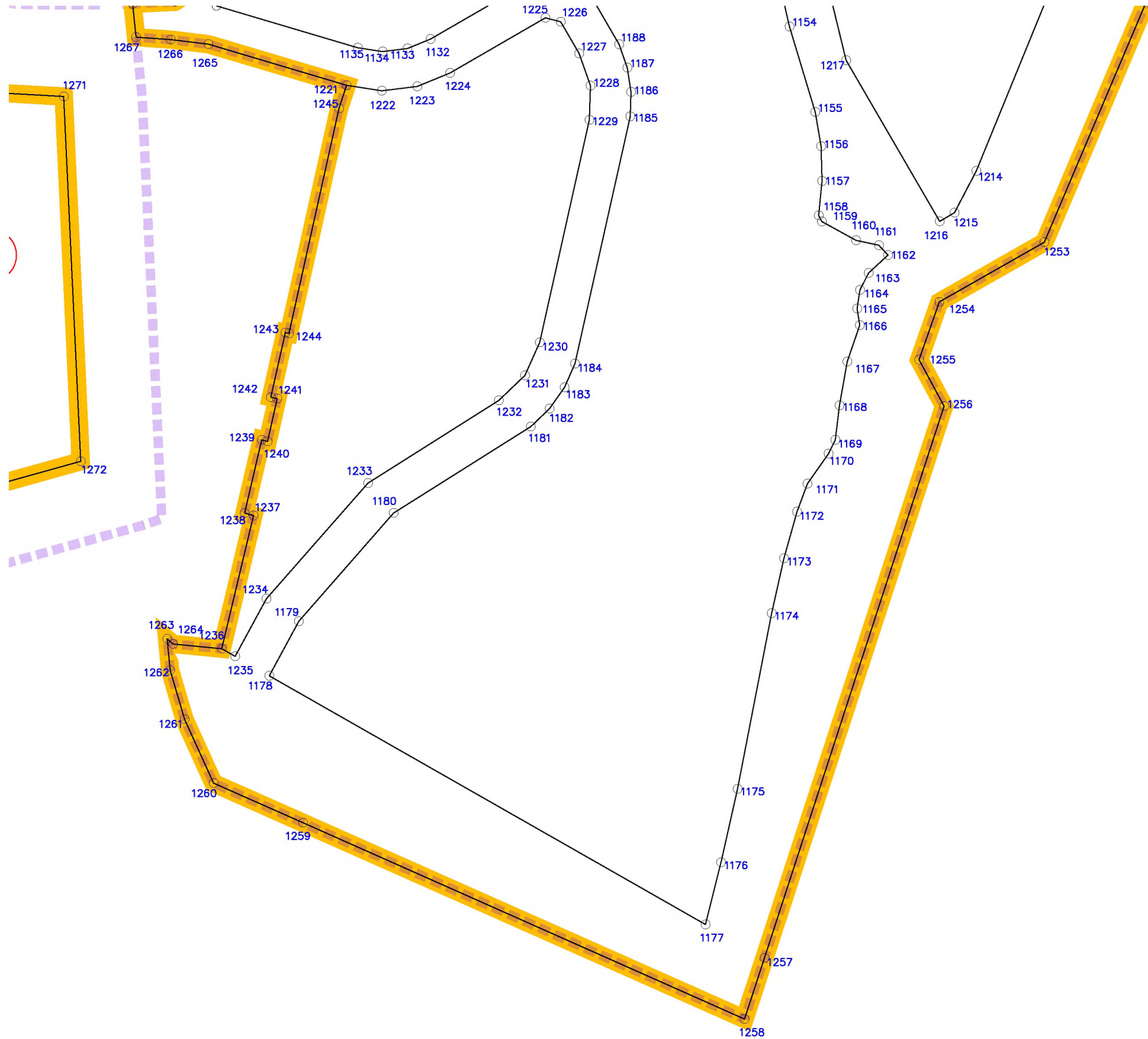
Линия совмещения с листом 17

УСЛОВНЫЕ ОБОЗНАЧЕНИЯ:



граница проектирования
граница планируемого элемента планировочной структуры
номер планируемого элемента планировочной структуры

устанавливаемые красные линии
характерные точки красных линий



Приложение
к чертежу планировки территории,
отображающему красные линии,
границы существующих и планируемых
элементов планировочной структуры

Перечень координат характерных точек
устанавливаемых красных линий

Обозначение характерной точки	X	Y
1	2	3
1	446793,32	2223789,93
2	446793,79	2223754,93
3	446775,79	2223754,68
4	446775,54	2223772,68
5	446781,55	2223772,76
6	446781,24	2223795,76
7	446778,21	2223798,17
8	446777,58	2223843,42
9	446764,21	2223843,23
10	446756,07	2223843,31
11	446746,75	2223843,85
12	446737,47	2223844,89
13	446728,26	2223846,42
14	446719,15	2223848,42
15	446710,15	2223850,91
16	446701,29	2223853,87
17	446692,60	2223857,28
18	446684,11	2223861,16
19	446635,70	2223800,22
20	446633,35	2223802,09
21	446626,51	2223793,47
22	446628,86	2223791,61
23	446578,95	2223728,78
24	446580,88	2223726,14
25	446597,00	2223706,97
26	446705,09	2223566,61
27	446768,85	2223626,68
28	446781,20	2223613,58
29	446768,10	2223601,23
30	446766,04	2223603,42
31	446714,29	2223554,66

1	2	3
32	446768,09	2223484,80
33	446775,57	2223486,09
34	446783,15	2223486,51
35	446790,72	2223486,07
36	446798,20	2223484,76
37	446805,48	2223482,61
38	446807,76	2223484,77
39	446864,73	2223538,44
40	446878,93	2223553,26
41	446893,91	2223572,93
42	446906,72	2223595,01
43	446914,37	2223612,41
44	446922,49	2223638,82
45	446926,55	2223662,62
46	446940,65	2223791,97
1	446793,32	2223789,93
47	446897,25	2223861,38
48	446898,14	2223796,88
49	446941,26	2223797,48
50	446945,53	2223836,67
51	446948,30	2223862,08
47	446897,25	2223861,38
52	446689,46	2224092,17
53	446702,44	2224084,09
54	446703,13	2224034,19
55	446696,13	2224034,10
56	446696,04	2224040,10
57	446684,05	2224039,93
58	446684,21	2224027,93
59	446687,21	2224027,97
60	446689,35	2223873,50
61	446949,94	2223877,11
62	446967,21	2224035,40
63	446968,51	2224047,33
64	446956,58	2224048,63
65	446955,28	2224036,70
66	446947,33	2224037,57
67	446956,32	2224120,06
68	446930,78	2224135,97
69	446938,71	2224148,70
70	446948,89	2224142,36
71	446955,24	2224152,55

1	2	3
72	446945,05	2224158,89
73	446950,56	2224167,74
74	446965,89	2224308,32
75	446833,08	2224322,81
52	446689,46	2224092,17
76	446805,05	2224342,54
77	446808,04	2224342,21
78	446809,34	2224354,14
79	446797,41	2224355,44
80	446797,08	2224352,46
81	446668,44	2224366,49
82	446666,43	2224353,37
83	446659,40	2224327,72
84	446649,45	2224303,06
85	446636,73	2224279,71
86	446628,37	2224266,29
87	446662,66	2224244,94
88	446664,73	2224245,42
89	446678,74	2224236,70
90	446669,22	2224221,42
91	446655,21	2224230,14
92	446654,73	2224232,21
93	446620,44	2224253,56
94	446552,11	2224143,83
95	446546,43	2224133,73
96	446541,07	2224123,46
97	446528,84	2224096,52
98	446517,12	2224063,28
99	446507,95	2224025,77
100	446503,47	2223995,51
101	446501,51	2223965,73
102	446501,88	2223936,92
103	446504,33	2223909,36
104	446510,42	2223874,58
105	446513,11	2223864,24
106	446516,74	2223850,32
107	446524,58	2223826,75
108	446533,43	2223805,01
109	446547,77	2223776,14
110	446566,09	2223746,35
111	446666,85	2223873,19
112	446664,63	2224033,66
113	446650,76	2224043,74

1	2	3
114	446664,87	2224063,15
115	446655,17	2224070,21
116	446800,87	2224304,19
76	446805,05	2224342,54
117	446946,60	2224368,77
118	446945,30	2224356,84
119	446957,23	2224355,54
120	446953,14	2224318,06
121	446997,51	2224313,22
122	447002,90	2224362,63
117	446946,60	2224368,77
123	446906,16	2224499,42
124	446903,07	2224471,09
125	446839,95	2224477,98
126	446830,76	2224393,75
127	446860,66	2224375,12
128	446892,23	2224371,68
129	446894,18	2224389,57
130	447004,53	2224377,54
131	447018,89	2224509,26
132	446908,55	2224521,29
133	446907,46	2224511,35
134	446895,53	2224512,65
135	446894,23	2224500,72
123	446906,16	2224499,42
136	446811,06	2224369,90
137	446812,36	2224381,82
138	446809,37	2224382,15
139	446825,77	2224532,50
140	446796,34	2224550,83
141	446758,79	2224533,42
142	446746,82	2224530,40
143	446706,01	2224522,40
144	446705,40	2224513,84
145	446703,79	2224505,42
146	446701,21	2224497,24
147	446697,70	2224489,42
148	446693,29	2224482,07
149	446688,05	2224475,28
150	446682,06	2224469,15
151	446675,39	2224463,76

1	2	3
152	446668,13	2224459,19
153	446670,97	2224416,57
154	446671,45	2224397,26
155	446670,94	2224388,20
156	446718,79	2224382,98
157	446718,47	2224379,99
158	446739,34	2224377,72
159	446739,67	2224380,70
160	446799,45	2224374,18
161	446799,13	2224371,20
136	446811,06	2224369,90
162	447020,36	2224522,68
163	447026,00	2224574,37
164	446981,66	2224579,21
165	446976,02	2224527,51
162	447020,36	2224522,68
166	446852,34	2224546,38
167	446887,60	2224603,00
168	446849,74	2224626,58
169	446822,33	2224582,51
170	446812,86	2224570,97
166	446852,34	2224546,38
171	446916,46	2224593,86
172	447026,81	2224581,83
173	447027,79	2224590,81
174	447042,83	2224733,76
175	446951,90	2224720,08
176	446923,83	2224710,75
177	446883,72	2224681,20
178	446853,70	2224632,94
171	446916,46	2224593,86
892	445690,45	2225067,84
893	445702,21	2225065,44
894	445704,62	2225077,19
895	445692,86	2225079,60
892	445690,45	2225067,84
1076	444927,13	2225302,96
1077	444938,88	2225300,55
1078	444941,29	2225312,30

1	2	3
1079	444929,53	2225314,71
1076	444927,13	2225302,96
686	446058,66	2224526,65
687	446067,75	2224518,81
688	446075,59	2224527,89
689	446066,50	2224535,73
686	446058,66	2224526,65
690	445990,69	2224598,30
691	446002,66	2224599,18
692	446001,78	2224611,15
693	445989,81	2224610,27
690	445990,69	2224598,30
936	445228,49	2224658,05
937	445240,41	2224659,45
938	445239,19	2224671,40
939	445227,30	2224670,00
936	445228,49	2224658,05
212	446543,84	2223365,33
213	446555,83	2223365,99
214	446554,51	2223389,95
215	446542,53	2223389,29
212	446543,84	2223365,33
1072	444962,05	2225143,77
1073	444973,93	2225145,46
1074	444970,56	2225169,22
1075	444958,68	2225167,53
1072	444962,05	2225143,77
1037	445226,29	2225138,59
1038	445238,05	2225136,18
1039	445242,86	2225159,69
1040	445231,11	2225162,10
1037	445226,29	2225138,59
896	445765,14	2225160,91
897	445756,22	2225117,31
898	445705,27	2225127,75
899	445714,20	2225171,34
896	445765,14	2225160,91

1	2	3
677	445989,08	2224576,80
678	445972,74	2224557,87
679	446046,51	2224494,20
680	446050,74	2224494,51
681	446065,12	2224511,17
677	445989,08	2224576,80
682	445900,09	2224653,61
683	445883,75	2224634,69
684	445959,79	2224569,05
685	445976,13	2224587,98
682	445900,09	2224653,61
206	446550,43	2223245,53
207	446572,80	2223244,44
208	446596,59	2223245,06
209	446602,51	2223245,39
210	446599,72	2223296,22
211	446547,80	2223293,37
206	446550,43	2223245,53
1285	446911,04	2223375,88
1286	446925,02	2223535,29
1287	446845,83	2223447,31
1288	446851,84	2223406,69
1289	446874,63	2223393,45
1285	446911,04	2223375,88
403	446504,85	2224433,29
404	446507,80	2224433,86
405	446514,87	2224397,83
406	446610,73	2224387,38
407	446611,10	2224412,58
408	446608,33	2224454,31
409	446601,46	2224457,14
410	446595,43	2224460,35
411	446588,15	2224465,28
412	446580,49	2224472,08
413	446574,65	2224478,81
414	446568,47	2224488,34
415	446565,35	2224494,80
416	446498,42	2224481,67
417	446505,49	2224445,64

1	2	3
418	446502,54	2224445,06
403	446504,85	2224433,29
422	447064,80	2223345,39
423	447097,98	2223231,92
424	447032,66	2223214,19
425	447033,55	2223218,67
426	447029,65	2223239,97
427	447018,30	2223268,71
428	446995,86	2223297,10
429	446976,47	2223307,90
430	446972,66	2223325,82
422	447064,80	2223345,39
1408	446321,91	2224868,32
1409	446332,18	2224862,00
1410	446337,78	2224857,38
1411	446365,67	2224831,83
1412	446245,12	2224692,17
1413	446244,40	2224731,33
1414	446242,45	2224836,67
1415	446246,30	2224838,02
1416	446254,32	2224840,84
1417	446265,46	2224846,66
1418	446274,58	2224853,53
1419	446281,13	2224860,09
1420	446286,50	2224866,99
1421	446291,65	2224875,76
1422	446299,77	2224875,15
1423	446309,39	2224873,17
1408	446321,91	2224868,32
1355	446588,28	2224631,99
1356	446505,84	2224605,23
1357	446486,94	2224599,09
1358	446388,96	2224484,14
1359	446400,88	2224475,12
1360	446413,00	2224482,86
1361	446420,90	2224487,17
1362	446426,69	2224490,32
1363	446439,32	2224496,11
1364	446454,53	2224501,83
1365	446468,89	2224506,08
1366	446481,21	2224508,87

1	2	3
1367	446559,58	2224524,24
1368	446560,18	2224532,73
1369	446562,64	2224544,28
1370	446566,79	2224555,02
1371	446573,70	2224566,56
1372	446581,15	2224575,23
1373	446589,52	2224582,39
1374	446596,50	2224586,91
1375	446594,30	2224609,60
1376	446593,61	2224614,79
1377	446591,55	2224623,39
1355	446588,28	2224631,99
1430	446345,29	2224971,51
1431	446354,29	2225080,97
1432	446354,69	2225085,96
1433	446263,85	2225095,71
1434	446252,01	2224986,21
1435	446251,04	2224977,26
1436	446257,56	2224974,54
1437	446265,23	2224970,31
1438	446272,16	2224965,34
1439	446276,98	2224961,08
1440	446282,18	2224955,50
1441	446287,41	2224948,46
1442	446291,54	2224941,29
1443	446294,05	2224935,72
1444	446311,73	2224934,02
1445	446324,27	2224931,30
1446	446339,26	2224926,27
1447	446353,94	2224919,24
1448	446359,86	2224915,72
1449	446370,17	2224908,49
1450	446378,31	2224901,62
1451	446404,89	2224877,27
1452	446447,62	2224926,78
1453	446359,56	2224940,88
1430	446345,29	2224971,51
1290	446850,19	2224684,08
1291	446859,62	2224699,24
1292	446865,51	2224705,60
1293	446871,76	2224711,63
1294	446819,57	2224703,13

1	2	3
1295	446762,87	2224693,90
1296	446738,49	2224685,22
1297	446742,47	2224664,92
1298	446724,81	2224661,45
1299	446723,21	2224665,98
1300	446649,20	2224639,63
1301	446650,85	2224633,99
1302	446652,88	2224624,09
1303	446654,03	2224615,38
1304	446656,22	2224592,69
1305	446665,02	2224589,07
1306	446671,64	2224585,39
1307	446679,12	2224580,02
1308	446685,82	2224573,81
1309	446691,57	2224566,98
1310	446696,40	2224559,59
1311	446700,23	2224551,84
1312	446741,04	2224559,84
1313	446756,10	2224564,27
1314	446772,96	2224573,29
1315	446781,44	2224580,54
1316	446786,25	2224584,65
1317	446796,86	2224598,35
1318	446823,61	2224641,35
1290	446850,19	2224684,08
1126	444641,86	2224991,43
1127	444642,75	2225003,40
1128	444630,79	2225004,29
1129	444631,13	2225008,98
1130	444404,94	2225140,19
1131	444398,10	2225138,37
1132	444373,42	2225095,82
1133	444369,17	2225085,50
1134	444367,86	2225074,41
1135	444369,56	2225063,38
1136	444388,31	2225000,23
1137	444390,11	2224981,69
1138	444394,33	2224988,18
1139	444399,24	2224993,50
1140	444403,45	2224996,55
1141	444418,10	2225001,70
1142	444441,69	2225001,59
1143	444525,58	2224997,35

1	2	3
1144	444624,31	2224992,74
1126	444641,86	2224991,43
1221	444352,78	2225058,40
1222	444350,36	2225074,11
1223	444352,24	2225089,90
1224	444358,28	2225104,60
1225	444382,96	2225147,15
1226	444381,15	2225153,99
1227	444367,00	2225162,20
1228	444352,59	2225167,28
1229	444337,32	2225166,78
1230	444237,89	2225144,59
1231	444223,12	2225138,06
1232	444211,99	2225126,35
1233	444175,10	2225067,91
1234	444123,43	2225022,57
1235	444097,63	2225008,60
1236	444101,06	2225002,58
1237	444160,56	2225016,76
1238	444161,64	2225012,80
1239	444194,40	2225020,45
1240	444193,69	2225023,08
1241	444212,82	2225027,39
1242	444213,44	2225024,52
1243	444242,31	2225031,03
1244	444241,99	2225032,59
1245	444342,43	2225055,00
1221	444352,78	2225058,40
180	446731,65	2223378,57
181	446725,27	2223388,00
182	446719,19	2223402,87
183	446717,51	2223411,04
184	446717,00	2223415,94
185	446716,87	2223421,77
186	446717,68	2223430,68
187	446719,48	2223438,76
188	446722,12	2223446,16
189	446680,44	2223500,28
190	446645,57	2223473,43
191	446623,02	2223445,04
192	446618,32	2223448,78
193	446610,85	2223439,38

1	2	3
194	446615,55	2223435,65
195	446604,82	2223422,14
196	446614,50	2223246,04
197	446628,46	2223246,81
198	446653,67	2223252,11
199	446673,23	2223262,55
200	446691,80	2223280,70
201	446702,98	2223300,80
202	446706,57	2223312,39
203	446712,15	2223336,34
204	446717,27	2223352,69
205	446724,50	2223367,64
180	446731,65	2223378,57
887	445707,91	2225033,65
888	445479,22	2225002,02
889	445467,34	2225000,38
890	445481,19	2224900,14
891	445719,25	2224924,96
887	445707,91	2225033,65
865	445765,50	2224929,79
866	445922,40	2224946,15
867	445943,25	2224947,81
868	445967,01	2224948,47
869	446160,57	2224941,06
870	446168,29	2224953,33
871	446175,89	2224961,69
872	446185,55	2224969,37
873	446188,20	2224970,85
874	446101,78	2224984,68
875	446043,12	2224994,04
876	445780,52	2225039,20
877	445757,24	2225040,47
878	445754,00	2225040,02
865	445765,50	2224929,79
749	445503,85	2224736,15
750	445506,00	2224714,71
751	445704,91	2224735,45
752	445726,36	2224760,31
753	445717,63	2224844,06
754	445667,90	2224838,87
755	445665,79	2224859,06

1	2	3
756	445489,41	2224840,67
749	445503,85	2224736,15
1059	445030,63	2224937,08
1060	444984,27	2224931,29
1061	444889,66	2224933,48
1062	444870,40	2224935,18
1063	444885,75	2224807,73
1064	445022,36	2224835,26
1065	445022,37	2224835,27
1066	445097,13	2224850,34
1067	445198,32	2224961,59
1068	445199,36	2224962,74
1069	445167,79	2224957,66
1070	445122,04	2224951,12
1071	445049,66	2224940,01
1059	445030,63	2224937,08
739	445833,20	2224771,45
740	445882,43	2224728,95
741	445880,47	2224726,68
742	445898,64	2224711,00
743	445967,87	2224791,20
744	445957,75	2224888,22
745	445953,55	2224888,23
746	445928,63	2224886,47
747	445725,47	2224865,29
748	445736,31	2224761,35
739	445833,20	2224771,45
1270	444353,89	2224821,59
1271	444347,80	2224932,00
1272	444184,80	2224939,56
1273	444142,00	2224786,22
1274	444148,93	2224772,19
1275	444233,65	2224744,21
1276	444242,78	2224756,64
1277	444252,93	2224768,24
1278	444263,91	2224778,81
1279	444275,74	2224788,41
1280	444288,00	2224796,77
1281	444300,90	2224804,09
1282	444313,85	2224810,10
1283	444327,24	2224815,08

1	2	3
1284	444341,50	2224819,10
1270	444353,89	2224821,59
1031	445413,04	2225233,03
1032	445377,80	2225060,96
1033	445381,77	2225024,45
1034	445252,23	2225007,89
1035	445245,31	2225061,97
1036	445285,68	2225259,12
1031	445413,04	2225233,03
879	446023,40	2225038,81
880	446082,67	2225033,09
881	446224,64	2225012,23
882	446228,27	2225045,72
883	446210,83	2225069,62
884	445778,21	2225158,23
885	445760,24	2225070,49
886	445782,52	2225071,21
879	446023,40	2225038,81
1109	444759,11	2224809,60
1110	444737,79	2224986,67
1111	444648,66	2224993,60
1112	444643,48	2224926,43
1113	444637,36	2224862,09
1114	444581,73	2224865,75
1115	444523,26	2224869,34
1116	444452,08	2224876,52
1117	444447,45	2224876,55
1118	444442,71	2224877,22
1119	444398,50	2224883,79
1120	444393,83	2224823,67
1121	444435,70	2224821,24
1122	444490,72	2224818,05
1123	444663,04	2224808,11
1124	444711,05	2224801,00
1125	444711,15	2224806,92
1109	444759,11	2224809,60
248	446433,10	2223882,87
249	446321,86	2223862,03
250	446335,48	2223789,30
251	446332,54	2223788,75

1	2	3
252	446334,74	2223776,95
253	446340,64	2223778,06
254	446355,57	2223698,38
255	446336,07	2223673,83
256	446332,15	2223676,94
257	446324,69	2223667,54
258	446326,25	2223666,30
259	446301,23	2223634,80
260	446370,13	2223580,06
261	446498,40	2223741,52
262	446487,59	2223761,65
263	446471,66	2223797,17
264	446460,59	2223828,71
265	446453,13	2223856,06
248	446433,10	2223882,87
1454	446482,88	2224808,21
1455	446591,48	2224934,03
1456	446564,73	2224938,19
1457	446469,89	2224952,58
1430	446345,29	2224971,51
1431	446354,29	2225080,97
1432	446354,69	2225085,96
1433	446263,85	2225095,71
1434	446252,01	2224986,21
1435	446251,04	2224977,26
1436	446257,56	2224974,54
1437	446265,23	2224970,31
1438	446272,16	2224965,34
1439	446276,98	2224961,08
1440	446282,18	2224955,50
1441	446287,41	2224948,46
1442	446291,54	2224941,29
1443	446294,05	2224935,72
1444	446311,73	2224934,02
1445	446324,27	2224931,30
1446	446339,26	2224926,27
1447	446353,94	2224919,24
1448	446359,86	2224915,72
1449	446370,17	2224908,49
1450	446378,31	2224901,62
1451	446404,89	2224877,27
1458	446448,46	2224837,36
1454	446482,88	2224808,21

1	2	3
224	446362,85	2223471,22
225	446365,03	2223473,96
226	446355,63	2223481,43
227	446264,50	2223366,70
228	446267,14	2223364,32
229	446271,31	2223360,63
230	446277,02	2223355,66
231	446281,98	2223351,46
232	446288,17	2223346,34
233	446294,84	2223340,97
234	446302,69	2223334,85
235	446308,71	2223330,30
236	446316,36	2223324,69
237	446324,09	2223319,19
238	446328,34	2223316,25
239	446332,61	2223313,35
240	446361,97	2223296,48
241	446390,87	2223281,70
242	446427,87	2223267,50
243	446475,81	2223254,94
244	446528,60	2223246,60
245	446532,35	2223246,42
246	446524,55	2223388,31
247	446470,93	2223385,36
224	446362,85	2223471,22
900	445678,27	2225062,37
901	445701,13	2225174,02
902	445474,27	2225220,49
903	445440,99	2225057,99
904	445442,15	2225047,30
905	445501,08	2225054,84
906	445502,98	2225039,96
900	445678,27	2225062,37
669	445860,65	2224635,47
670	445787,01	2224550,15
671	445792,78	2224494,85
672	445801,82	2224489,56
673	445810,14	2224483,20
674	445846,35	2224451,79
675	445955,75	2224356,91
676	446052,94	2224469,51

1	2	3
669	445860,65	2224635,47
1424	446443,68	2224762,79
1425	446408,80	2224792,32
1411	446365,67	2224831,83
1410	446337,78	2224857,38
1409	446332,18	2224862,00
1408	446321,91	2224868,32
1423	446309,39	2224873,17
1422	446299,77	2224875,15
1421	446291,65	2224875,76
1420	446286,50	2224866,99
1419	446281,13	2224860,09
1418	446274,58	2224853,53
1417	446265,46	2224846,66
1416	446254,32	2224840,84
1415	446246,30	2224838,02
1414	446242,45	2224836,67
1412	446245,12	2224692,17
1426	446247,18	2224581,09
1427	446238,25	2224523,24
1428	446360,11	2224665,70
1429	446386,17	2224696,16
1424	446443,68	2224762,79
940	445418,76	2224750,05
941	445405,76	2224751,32
942	445407,81	2224772,22
943	445396,86	2224773,29
944	445402,66	2224832,41
945	445214,82	2224813,00
946	445217,62	2224787,02
947	445155,00	2224778,07
948	445156,17	2224764,45
949	445003,84	2224747,76
950	444992,44	2224720,40
951	444978,50	2224680,89
952	444984,17	2224680,33
953	445093,12	2224691,17
954	445235,74	2224705,35
955	445391,72	2224720,87
956	445396,09	2224677,73
957	445426,01	2224681,24
940	445418,76	2224750,05

1	2	3
916	445096,50	2224464,37
917	445104,87	2224468,97
918	445128,50	2224474,78
919	445138,90	2224474,83
920	445153,24	2224486,98
921	445180,56	2224495,43
922	445205,69	2224512,43
923	445244,21	2224525,34
924	445307,90	2224532,72
925	445367,74	2224527,84
926	445423,27	2224525,52
927	445443,23	2224517,79
928	445428,33	2224659,19
929	445235,94	2224640,06
930	445237,55	2224623,92
931	445225,98	2224622,77
932	445224,38	2224638,91
933	445213,06	2224637,78
934	445211,24	2224656,02
935	445093,84	2224642,24
916	445096,50	2224464,37
1374	446596,50	2224586,91
1375	446594,30	2224609,60
1376	446593,61	2224614,79
1377	446591,55	2224623,39
1355	446588,28	2224631,99
1378	446574,23	2224652,25
1379	446558,16	2224665,86
1356	446505,84	2224605,23
1357	446486,94	2224599,09
1380	446417,79	2224517,96
1358	446388,96	2224484,14
1381	446078,67	2224120,13
1382	446038,92	2224059,16
1383	446014,28	2224021,35
1384	445964,66	2223953,18
1385	445933,41	2223888,07
1386	445907,97	2223824,57
1387	445894,44	2223766,38
1388	445911,72	2223787,89
1389	445928,34	2223806,13
1390	445969,10	2223826,05

1	2	3
1391	446018,34	2223835,57
1392	446037,20	2223839,21
1393	446039,32	2223870,97
1394	446042,99	2223902,32
1395	446047,66	2223930,51
1396	446055,18	2223964,96
1397	446065,08	2224000,50
1398	446074,27	2224027,89
1399	446085,95	2224057,83
1400	446098,56	2224085,93
1401	446110,68	2224109,94
1402	446124,86	2224135,21
1403	446135,69	2224152,84
1404	446146,01	2224168,52
1405	446156,73	2224183,80
1406	446183,50	2224217,00
1407	446330,47	2224399,30
1359	446400,88	2224475,12
1360	446413,00	2224482,86
1361	446420,90	2224487,17
1362	446426,69	2224490,32
1363	446439,32	2224496,11
1364	446454,53	2224501,83
1365	446468,89	2224506,08
1366	446481,21	2224508,87
1367	446559,58	2224524,24
1368	446560,18	2224532,73
1369	446562,64	2224544,28
1370	446566,79	2224555,02
1371	446573,70	2224566,56
1372	446581,15	2224575,23
1373	446589,52	2224582,39
1374	446596,50	2224586,91
431	446016,88	2223424,15
1459	446018,21	2223414,16
1460	445994,99	2223381,40
432	445989,34	2223381,94
433	445985,04	2223375,55
434	445945,53	2223290,01
435	446012,00	2223234,42
436	446058,63	2223195,42
437	446083,13	2223190,44
438	446105,73	2223185,85

1	2	3
439	446142,82	2223213,53
440	446156,53	2223261,50
441	446149,05	2223289,51
442	446131,66	2223284,86
443	446126,36	2223304,69
444	446148,75	2223332,88
445	446151,10	2223331,02
446	446158,56	2223340,41
447	446156,21	2223342,28
448	446196,42	2223392,87
449	446191,12	2223398,91
450	446183,40	2223407,99
451	446176,02	2223417,00
452	446168,96	2223425,96
453	446164,58	2223431,70
454	446157,72	2223440,94
455	446152,10	2223448,78
456	446145,30	2223458,63
457	446139,61	2223467,19
458	446133,41	2223476,88
459	446126,60	2223487,98
460	446121,06	2223497,41
461	446116,86	2223504,82
462	446112,02	2223513,66
463	446106,89	2223523,39
464	446102,19	2223532,72
465	446098,76	2223539,76
466	446095,66	2223546,32
467	446028,61	2223442,81
468	446025,27	2223436,28
431	446007,94	2223411,22
216	446587,46	2223410,04
217	446586,47	2223427,98
218	446662,46	2223523,63
219	446550,81	2223668,61
220	446538,73	2223682,79
221	446527,27	2223697,48
222	446363,72	2223491,61
223	446474,22	2223403,82
216	446587,46	2223410,04
1195	444569,72	2225161,92
1196	444614,16	2225136,09

1	2	3
1249	444630,47	2225125,09
1198	444657,02	2225254,70
1199	444423,62	2225302,51
1200	444408,56	2225339,45
1201	444439,94	2225352,25
1202	444461,28	2225347,87
1203	444471,27	2225323,37
1204	444663,03	2225284,09
1205	444690,12	2225416,34
1206	444582,61	2225438,36
1207	444564,15	2225429,04
1208	444540,95	2225422,06
1209	444530,01	2225413,70
1210	444498,48	2225401,93
1211	444488,15	2225401,02
1212	444477,88	2225405,60
1213	444474,82	2225405,05
1214	444314,49	2225339,66
1215	444295,86	2225329,94
1216	444292,00	2225323,30
1217	444363,95	2225281,49
1218	444416,71	2225268,76
1219	444471,19	2225248,66
1220	444533,97	2225212,17
1195	444569,72	2225161,92
1080	444930,62	2225295,10
1081	444764,15	2225329,19
1082	444770,12	2225358,35
1083	444732,52	2225366,06
1084	444725,07	2225362,64
1085	444715,60	2225316,44
1086	444759,69	2225307,41
1087	444741,72	2225219,72
1088	444697,64	2225228,75
1089	444687,20	2225177,81
1090	444719,53	2225171,18
1091	444717,12	2225159,43
1092	444728,87	2225157,02
1093	444718,80	2225107,84
1094	444737,14	2225086,47
1095	444781,51	2225000,04
1096	444783,54	2224983,11
1097	444865,39	2224976,74

1	2	3
1080	444930,62	2225295,10
958	444632,80	2224749,51
959	444591,49	2224501,85
960	444752,52	2224448,34
961	444745,30	2224373,83
962	444864,86	2224378,89
963	444884,03	2224408,74
964	444895,96	2224444,82
965	444899,72	2224463,52
966	444861,84	2224461,51
967	444830,96	2224422,18
968	444791,63	2224453,05
969	444809,41	2224475,70
970	444777,41	2224741,39
958	444632,80	2224749,51
321	446469,49	2224109,53
322	446476,33	2224126,48
323	446488,28	2224152,02
324	446500,74	2224174,83
325	446585,79	2224311,43
326	446598,14	2224335,27
327	446606,40	2224360,02
328	446607,28	2224365,10
329	446591,57	2224374,88
330	446508,98	2224383,89
331	446442,73	2224277,49
332	446440,19	2224279,08
333	446433,84	2224268,89
334	446436,39	2224267,30
335	446368,03	2224157,52
336	446365,48	2224159,11
337	446359,14	2224148,92
338	446361,69	2224147,33
339	446290,77	2224033,44
340	446301,49	2223976,23
341	446298,54	2223975,68
342	446300,75	2223963,88
343	446312,54	2223966,09
344	446311,44	2223971,99
345	446354,40	2223980,04
346	446358,20	2223959,77
347	446305,40	2223949,89

1	2	3
348	446316,34	2223891,52
349	446413,10	2223909,64
350	446443,32	2223915,30
351	446441,81	2223936,99
352	446441,40	2223959,85
353	446442,55	2223987,88
354	446444,30	2224006,33
355	446447,11	2224026,32
356	446449,99	2224042,00
357	446453,22	2224056,63
358	446456,48	2224069,44
359	446462,24	2224088,83
321	446469,49	2224109,53
720	445521,82	2224557,33
721	445560,97	2224526,09
722	445571,90	2224518,37
723	445583,65	2224511,97
724	445596,07	2224506,98
725	445608,98	2224503,46
726	445622,22	2224501,47
727	445635,59	2224501,03
728	445647,01	2224501,32
729	445762,64	2224504,23
730	445774,58	2224505,48
731	445773,34	2224517,41
732	445770,35	2224517,10
733	445763,73	2224580,57
734	445879,96	2224715,23
735	445829,28	2224758,98
736	445741,96	2224749,87
737	445712,88	2224716,18
738	445508,00	2224694,81
720	445521,82	2224557,33
694	446108,47	2224533,85
695	446171,22	2224606,55
696	446215,75	2224658,14
697	446212,44	2224836,48
698	446200,22	2224839,92
699	446188,64	2224845,50
700	446179,60	2224851,86
701	446171,25	2224859,92
702	446164,81	2224868,37

1	2	3
703	446161,10	2224874,73
704	446158,17	2224881,11
705	445988,52	2224887,90
706	445994,36	2224831,91
707	445990,87	2224831,55
708	445993,05	2224810,66
709	445996,53	2224811,02
710	446000,19	2224775,92
711	445932,57	2224697,57
712	445923,48	2224705,41
713	445915,64	2224696,33
714	445924,73	2224688,49
715	445926,69	2224690,76
716	446018,17	2224611,80
717	446031,57	2224627,33
718	446044,29	2224616,36
719	446030,88	2224600,83
694	446108,47	2224533,85
1145	444695,35	2225056,58
1146	444671,59	2225072,50
1147	444655,30	2225082,11
1148	444624,99	2225093,75
1149	444603,10	2225103,96
1150	444593,41	2225113,15
1151	444559,71	2225149,32
1152	444545,32	2225170,31
1153	444408,96	2225249,41
1154	444379,04	2225256,22
1155	444340,82	2225267,67
1156	444325,54	2225270,31
1157	444310,04	2225270,75
1158	444294,60	2225269,27
1159	444291,90	2225270,65
1160	444283,51	2225285,95
1161	444281,35	2225296,12
1162	444276,95	2225300,21
1163	444268,97	2225291,62
1164	444261,34	2225287,71
1165	444253,05	2225286,43
1166	444245,55	2225287,60
1167	444229,34	2225282,02
1168	444209,76	2225278,58
1169	444194,34	2225276,69

1	2	3
1170	444188,15	2225273,60
1171	444174,81	2225264,26
1172	444162,24	2225259,57
1173	444141,42	2225253,75
1174	444116,90	2225248,20
1175	444038,39	2225232,96
1176	444005,59	2225225,60
1177	443977,87	2225218,68
1178	444088,96	2225023,80
1179	444113,36	2225037,02
1180	444161,65	2225079,39
1181	444200,29	2225140,61
1182	444208,30	2225149,02
1183	444217,79	2225155,71
1184	444228,41	2225160,41
1185	444338,86	2225185,05
1186	444349,83	2225185,42
1187	444360,68	2225183,74
1188	444371,03	2225180,09
1189	444656,23	2225014,65
1190	444664,68	2225010,94
1191	444673,73	2225009,20
1192	444722,58	2225005,39
1193	444727,00	2225007,69
1194	444712,72	2225035,50
1145	444695,35	2225056,58
266	446071,93	2223733,83
267	446072,29	2223730,91
268	446074,89	2223713,81
269	446078,51	2223694,15
270	446083,41	2223672,00
271	446088,33	2223652,93
272	446094,06	2223633,45
273	446098,89	2223618,64
274	446105,09	2223601,32
275	446109,28	2223590,48
276	446113,61	2223579,90
277	446116,38	2223573,39
278	446120,78	2223563,50
279	446126,69	2223550,90
280	446131,64	2223540,91
281	446137,90	2223528,87
282	446143,03	2223519,49

1	2	3
283	446146,84	2223512,77
284	446150,82	2223505,95
285	446155,11	2223498,81
286	446159,94	2223491,04
287	446166,11	2223481,49
288	446172,53	2223471,95
289	446179,52	2223461,99
290	446185,85	2223453,33
291	446191,20	2223446,26
292	446196,65	2223439,25
293	446201,48	2223433,23
294	446205,62	2223428,20
295	446209,59	2223423,46
296	446213,47	2223418,93
297	446216,97	2223414,92
298	446220,34	2223411,13
299	446223,87	2223407,21
300	446226,51	2223404,34
301	446228,68	2223402,00
302	446327,40	2223526,27
303	446359,71	2223566,95
304	446281,03	2223629,46
305	446275,69	2223657,96
306	446287,48	2223660,17
307	446286,38	2223666,07
308	446299,25	2223668,48
309	446326,30	2223702,53
310	446297,29	2223857,43
311	446066,66	2223814,23
312	446067,24	2223786,63
313	446067,81	2223775,86
314	446068,30	2223769,16
315	446120,85	2223779,01
316	446122,88	2223768,19
317	446143,52	2223772,06
318	446148,01	2223748,08
266	446071,93	2223733,83
1319	447021,21	2224760,85
1320	447028,21	2224806,46
1321	447027,13	2224807,46
1322	447025,45	2224809,28
1323	447023,85	2224811,18
1324	447022,38	2224813,27

1	2	3
1325	447021,04	2224815,55
1326	447020,03	2224818,00
1327	447019,24	2224820,45
1328	447018,63	2224823,13
1329	447018,57	2224825,90
1330	447018,74	2224828,45
1331	447019,10	2224830,87
1332	447019,28	2224831,84
1333	447020,26	2224836,12
1334	447021,14	2224840,96
1335	447021,94	2224845,85
1336	447022,65	2224850,73
1337	447023,19	2224855,57
1338	447023,50	2224860,48
1339	447023,75	2224865,39
1340	447023,76	2224867,18
1341	446766,22	2224906,93
1342	446597,36	2224711,28
1343	446614,65	2224696,64
1344	446622,18	2224688,78
1345	446629,02	2224680,32
1346	446635,14	2224671,32
1347	446640,48	2224661,84
1348	446645,01	2224651,94
1349	446647,76	2224644,56
1300	446649,20	2224639,63
1301	446650,85	2224633,99
1302	446652,88	2224624,09
1303	446654,03	2224615,38
1304	446656,22	2224592,69
1305	446665,02	2224589,07
1306	446671,64	2224585,39
1307	446679,12	2224580,02
1308	446685,82	2224573,81
1309	446691,57	2224566,98
1310	446696,40	2224559,59
1311	446700,23	2224551,84
1312	446741,04	2224559,84
1313	446756,10	2224564,27
1314	446772,96	2224573,29
1316	446786,25	2224584,65
1317	446796,86	2224598,35
1291	446859,62	2224699,24
1292	446865,51	2224705,60

1	2	3
1293	446871,76	2224711,63
1350	446873,96	2224713,75
1351	446889,82	2224726,84
1352	446907,51	2224737,35
1353	446926,62	2224745,01
1354	446946,67	2224749,63
1319	447021,21	2224760,85
1041	444965,57	2224968,95
1042	445076,60	2224984,72
1043	445217,26	2225003,41
1044	445240,32	2225006,36
1045	445233,15	2225062,43
1046	445243,83	2225114,57
1047	445207,58	2225122,00
1048	445237,68	2225268,95
1049	445008,38	2225315,91
1050	444982,76	2225190,84
1051	444984,00	2225182,09
1052	444998,88	2225171,93
1053	445000,38	2225161,34
1054	444987,22	2225159,47
1055	444993,17	2225117,56
1056	444907,05	2225105,32
1057	444881,00	2224978,18
1058	444881,32	2224975,50
1041	444965,57	2224968,95
360	446084,25	2223929,44
361	446113,03	2223934,83
362	446115,15	2223923,53
363	446075,63	2223916,12
364	446072,03	2223893,29
365	446068,99	2223865,98
366	446067,50	2223844,91
367	446291,76	2223886,91
368	446280,83	2223945,30
369	446225,38	2223934,91
370	446221,59	2223955,16
371	446267,21	2223963,71
372	446268,31	2223957,81
373	446280,11	2223960,02
374	446277,90	2223971,81
375	446274,95	2223971,26

1	2	3
376	446263,66	2224031,53
377	446269,25	2224040,50
378	446274,34	2224037,33
379	446499,40	2224398,76
380	446483,72	2224478,67
381	446474,72	2224476,59
382	446458,96	2224471,60
383	446444,09	2224465,41
384	446420,51	2224452,18
385	446353,17	2224379,65
386	446239,54	2224238,71
387	446288,57	2224208,18
388	446296,46	2224210,01
389	446300,54	2224192,48
390	446283,01	2224188,40
391	446281,49	2224194,91
392	446230,05	2224226,94
393	446202,03	2224192,19
394	446180,59	2224165,59
395	446169,00	2224148,95
396	446151,83	2224121,86
397	446134,20	2224090,21
398	446118,86	2224058,35
399	446104,86	2224024,15
400	446093,89	2223992,11
401	446083,81	2223955,75
402	446078,48	2223930,67
360	446084,25	2223929,44
907	446221,32	2224981,48
908	446222,34	2224990,94
881	446224,64	2225012,23
882	446228,27	2225045,72
883	446210,83	2225069,62
884	445778,21	2225158,23
896	445765,14	2225160,91
899	445714,20	2225171,34
901	445701,13	2225174,02
902	445474,27	2225220,49
909	445452,23	2225225,00
910	445418,24	2225059,06
911	445422,84	2225016,75
912	445436,04	2224895,43
890	445481,19	2224900,14

1	2	3
891	445719,25	2224924,96
865	445765,50	2224929,79
866	445922,40	2224946,15
867	445943,25	2224947,81
868	445967,01	2224948,47
869	446160,57	2224941,06
870	446168,29	2224953,33
871	446175,89	2224961,69
872	446185,55	2224969,37
873	446188,20	2224970,85
913	446195,41	2224974,88
914	446207,77	2224979,30
915	446214,70	2224980,74
907	446221,32	2224981,48
350	446443,32	2223915,30
351	446441,81	2223936,99
352	446441,40	2223959,85
353	446442,55	2223987,88
354	446444,30	2224006,33
355	446447,11	2224026,32
356	446449,99	2224042,00
357	446453,22	2224056,63
358	446456,48	2224069,44
359	446462,24	2224088,83
321	446469,49	2224109,53
322	446476,33	2224126,48
323	446488,28	2224152,02
324	446500,74	2224174,83
325	446585,79	2224311,43
326	446598,14	2224335,27
327	446606,40	2224360,02
328	446607,28	2224365,10
419	446610,69	2224384,89
406	446610,73	2224387,38
407	446611,10	2224412,58
408	446608,33	2224454,31
409	446601,46	2224457,14
410	446595,43	2224460,35
411	446588,15	2224465,28
412	446580,49	2224472,08
413	446574,65	2224478,81
414	446568,47	2224488,34
415	446565,35	2224494,80

1	2	3
416	446498,42	2224481,67
420	446486,99	2224479,43
380	446483,72	2224478,67
381	446474,72	2224476,59
382	446458,96	2224471,60
383	446444,09	2224465,41
384	446420,51	2224452,18
385	446353,17	2224379,65
386	446239,54	2224238,71
392	446230,05	2224226,94
393	446202,03	2224192,19
394	446180,59	2224165,59
395	446169,00	2224148,95
396	446151,83	2224121,86
397	446134,20	2224090,21
398	446118,86	2224058,35
399	446104,86	2224024,15
400	446093,89	2223992,11
401	446083,81	2223955,75
402	446078,48	2223930,67
421	446076,36	2223920,72
363	446075,63	2223916,12
364	446072,03	2223893,29
365	446068,99	2223865,98
366	446067,50	2223844,91
367	446291,76	2223886,91
348	446316,34	2223891,52
349	446413,10	2223909,64
350	446443,32	2223915,30
423	447097,98	2223231,92
422	447064,80	2223345,39
469	446923,93	2223315,47
470	446907,51	2223316,19
471	446900,49	2223317,03
472	446890,43	2223318,81
473	446876,98	2223322,29
474	446865,14	2223326,44
475	446858,08	2223329,45
476	446846,02	2223335,60
477	446834,64	2223342,70
478	446827,29	2223348,05
479	446811,36	2223360,41
480	446805,54	2223358,00

1	2	3
481	446798,03	2223355,78
482	446792,99	2223354,82
483	446783,08	2223354,07
484	446775,17	2223354,54
485	446766,16	2223356,27
486	446760,73	2223357,95
487	446755,35	2223360,15
488	446748,50	2223348,99
489	446744,04	2223338,66
490	446741,37	2223329,53
491	446735,79	2223305,58
492	446732,53	2223294,27
493	446727,15	2223281,27
494	446716,68	2223263,89
495	446703,91	2223249,19
496	446688,62	2223236,70
497	446671,63	2223227,11
498	446654,25	2223220,79
499	446630,10	2223216,86
500	446598,20	2223215,11
501	446572,80	2223214,44
502	446550,95	2223214,93
503	446529,02	2223216,43
504	446502,23	2223219,62
505	446469,93	2223225,52
506	446445,25	2223231,58
507	446412,21	2223241,91
508	446390,37	2223250,21
509	446362,32	2223262,71
510	446341,20	2223273,58
511	446325,89	2223282,55
512	446316,28	2223288,18
513	446299,58	2223299,80
514	446282,17	2223313,84
515	446245,80	2223343,17
516	446209,82	2223378,26
517	446203,02	2223385,56
448	446196,42	2223392,87
449	446191,12	2223398,91
450	446183,40	2223407,99
451	446176,02	2223417,00
452	446168,96	2223425,96
453	446164,58	2223431,70
454	446157,72	2223440,94

1	2	3
455	446152,10	2223448,78
456	446145,30	2223458,63
457	446139,61	2223467,19
458	446133,41	2223476,88
459	446126,60	2223487,98
460	446121,06	2223497,41
461	446116,86	2223504,82
462	446112,02	2223513,66
463	446106,89	2223523,39
464	446102,19	2223532,72
465	446098,76	2223539,76
466	446095,66	2223546,32
518	446075,80	2223594,03
519	446075,53	2223594,85
520	446059,90	2223643,20
521	446049,42	2223689,17
522	446046,44	2223702,24
523	446038,70	2223762,30
524	446036,68	2223808,56
525	445978,70	2223797,35
526	445946,66	2223781,69
527	445926,64	2223759,72
528	445912,90	2223733,79
529	445898,29	2223715,44
530	445890,08	2223705,13
531	445885,88	2223703,31
532	445879,71	2223703,02
533	445876,79	2223690,46
534	445936,97	2223703,19
535	445959,15	2223706,48
536	445962,22	2223707,40
537	445967,04	2223707,65
538	445985,55	2223710,39
539	445999,08	2223708,80
540	446012,59	2223701,03
541	446024,02	2223694,96
542	446039,77	2223677,08
543	446049,68	2223658,37
544	446052,89	2223645,03
545	446054,70	2223641,80
546	446056,29	2223625,40
547	446055,48	2223614,34
548	446055,53	2223607,16
549	446054,63	2223602,84

1	2	3
550	446054,52	2223601,35
551	446056,20	2223588,40
552	446050,16	2223573,17
553	446047,02	2223559,29
554	446038,92	2223514,02
555	446026,29	2223489,47
556	446016,97	2223464,01
557	446008,05	2223446,57
558	445996,04	2223429,20
559	445997,35	2223419,32
560	445985,37	2223402,41
561	445976,93	2223403,22
562	445930,50	2223376,38
563	445848,32	2223344,13
564	445806,37	2223308,17
565	445780,40	2223280,61
566	445771,53	2223257,95
567	445783,52	2223234,86
568	445789,25	2223231,40
569	445815,24	2223221,94
570	445830,67	2223218,59
571	445863,57	2223214,70
572	445898,87	2223215,53
573	445939,91	2223212,32
574	445950,80	2223207,60
575	445977,02	2223200,56
576	445984,60	2223192,18
577	445997,40	2223178,01
578	446004,84	2223172,89
579	446015,10	2223157,71
580	446015,25	2223156,71
581	446019,27	2223151,35
582	446049,21	2223081,57
583	446071,36	2223069,92
584	446086,41	2223062,02
585	446148,58	2223076,06
586	446160,36	2223081,41
587	446195,61	2223111,96
588	446203,49	2223133,46
589	446203,86	2223173,65
590	446196,25	2223200,85
591	446199,78	2223239,52
592	446216,05	2223268,11
593	446232,80	2223282,48

1	2	3
594	446236,47	2223283,72
595	446245,94	2223290,90
596	446263,47	2223296,90
597	446284,56	2223295,89
598	446297,90	2223288,95
599	446300,24	2223284,04
600	446307,37	2223275,38
601	446318,20	2223237,30
602	446339,81	2223131,62
603	446358,24	2223061,08
604	446364,24	2222987,65
605	446374,57	2222963,38
606	446386,98	2222951,60
607	446402,58	2222945,91
608	446426,33	2222951,19
609	446445,85	2222960,77
610	446470,01	2222974,26
611	446502,71	2222979,50
612	446523,32	2222990,55
613	446542,48	2223002,46
614	446579,63	2223036,36
615	446601,81	2223046,97
616	446618,59	2223051,17
617	446638,89	2223050,34
618	446641,55	2223061,95
619	446638,85	2223066,93
620	446638,54	2223072,21
621	446640,90	2223076,44
622	446647,45	2223082,91
623	446655,93	2223086,34
624	446664,56	2223086,66
625	446672,73	2223084,84
626	446674,55	2223079,62
627	446670,13	2223073,03
628	446658,16	2223065,83
629	446653,59	2223060,30
630	446653,32	2223055,18
631	446658,22	2223053,64
632	446672,94	2223058,35
633	446691,89	2223068,83
634	446699,56	2223079,26
635	446703,60	2223097,58
636	446710,76	2223123,52
637	446721,49	2223166,56

1	2	3
638	446720,27	2223179,53
639	446726,83	2223195,68
640	446736,38	2223210,27
641	446755,06	2223233,27
642	446773,37	2223244,69
643	446777,27	2223245,21
644	446796,01	2223257,84
645	446797,04	2223258,88
646	446799,11	2223259,93
647	446807,77	2223265,77
648	446814,43	2223268,86
649	446822,92	2223276,33
650	446833,73	2223280,08
651	446857,09	2223286,15
652	446874,74	2223287,57
653	446891,98	2223286,82
654	446906,18	2223291,52
655	446921,72	2223297,09
656	446921,95	2223297,14
657	446940,66	2223300,86
658	446960,00	2223297,33
659	446981,09	2223287,22
660	446991,87	2223273,95
661	446998,50	2223261,50
662	447000,78	2223258,62
663	447002,94	2223253,15
664	447006,96	2223245,14
665	447008,53	2223239,00
666	447010,33	2223234,44
667	447013,19	2223218,81
668	447011,13	2223208,35
423	447097,98	2223231,92
180	446731,65	2223378,57
181	446725,27	2223388,00
182	446719,19	2223402,87
183	446717,51	2223411,04
184	446717,00	2223415,94
185	446716,87	2223421,77
186	446717,68	2223430,68
187	446719,48	2223438,76
188	446722,12	2223446,16
189	446680,44	2223500,28
218	446662,46	2223523,63

1	2	3
219	446550,81	2223668,61
220	446538,73	2223682,79
221	446527,27	2223697,48
261	446498,40	2223741,52
262	446487,59	2223761,65
263	446471,66	2223797,17
264	446460,59	2223828,71
265	446453,13	2223856,06
248	446433,10	2223882,87
249	446321,86	2223862,03
310	446297,29	2223857,43
311	446066,66	2223814,23
312	446067,24	2223786,63
313	446067,81	2223775,86
314	446068,30	2223769,16
319	446068,78	2223762,55
320	446070,23	2223747,61
266	446071,93	2223733,83
267	446072,29	2223730,91
268	446074,89	2223713,81
269	446078,51	2223694,15
270	446083,41	2223672,00
271	446088,33	2223652,93
272	446094,06	2223633,45
273	446098,89	2223618,64
274	446105,09	2223601,32
275	446109,28	2223590,48
276	446113,61	2223579,90
277	446116,38	2223573,39
278	446120,78	2223563,50
279	446126,69	2223550,90
280	446131,64	2223540,91
281	446137,90	2223528,87
282	446143,03	2223519,49
283	446146,84	2223512,77
284	446150,82	2223505,95
285	446155,11	2223498,81
286	446159,94	2223491,04
287	446166,11	2223481,49
288	446172,53	2223471,95
289	446179,52	2223461,99
290	446185,85	2223453,33
291	446191,20	2223446,26
292	446196,65	2223439,25

1	2	3
293	446201,48	2223433,23
294	446205,62	2223428,20
295	446209,59	2223423,46
296	446213,47	2223418,93
297	446216,97	2223414,92
298	446220,34	2223411,13
299	446223,87	2223407,21
300	446226,51	2223404,34
301	446228,68	2223402,00
227	446264,50	2223366,70
228	446267,14	2223364,32
229	446271,31	2223360,63
230	446277,02	2223355,66
231	446281,98	2223351,46
232	446288,17	2223346,34
233	446294,84	2223340,97
234	446302,69	2223334,85
235	446308,71	2223330,30
236	446316,36	2223324,69
237	446324,09	2223319,19
238	446328,34	2223316,25
239	446332,61	2223313,35
240	446361,97	2223296,48
241	446390,87	2223281,70
242	446427,87	2223267,50
243	446475,81	2223254,94
244	446528,60	2223246,60
245	446532,35	2223246,42
206	446550,43	2223245,53
207	446572,80	2223244,44
208	446596,59	2223245,06
209	446602,51	2223245,39
196	446614,50	2223246,04
197	446628,46	2223246,81
198	446653,67	2223252,11
199	446673,23	2223262,55
200	446691,80	2223280,70
201	446702,98	2223300,80
202	446706,57	2223312,39
203	446712,15	2223336,34
204	446717,27	2223352,69
205	446724,50	2223367,64
180	446731,65	2223378,57

1	2	3
1109	444759,11	2224809,60
1110	444737,79	2224986,67
1193	444727,00	2225007,69
1194	444712,72	2225035,50
1246	444699,52	2225061,20
1247	444677,49	2225086,88
1248	444647,48	2225113,61
1249	444630,47	2225125,09
1198	444657,02	2225254,70
1204	444663,03	2225284,09
1205	444690,12	2225416,34
1206	444582,61	2225438,36
1250	444518,53	2225451,49
1251	444490,84	2225443,98
1252	444456,00	2225443,48
1253	444282,70	2225370,09
1254	444256,00	2225323,19
1255	444230,18	2225314,13
1256	444209,46	2225325,25
1257	443962,86	2225245,01
1258	443935,62	2225236,13
1259	444023,29	2225038,86
1260	444041,04	2224998,89
1261	444069,54	2224985,97
1262	444091,47	2224979,53
1263	444105,45	2224978,20
1264	444103,21	2224980,82
1236	444101,06	2225002,58
1237	444160,56	2225016,76
1238	444161,64	2225012,80
1239	444194,40	2225020,45
1240	444193,69	2225023,08
1241	444212,82	2225027,39
1242	444213,44	2225024,52
1243	444242,31	2225031,03
1244	444241,99	2225032,59
1245	444342,43	2225055,00
1221	444352,78	2225058,40
1265	444371,12	2224996,64
1266	444373,20	2224979,81
1267	444374,30	2224964,30
1268	444389,17	2224962,75
1137	444390,11	2224981,69
1138	444394,33	2224988,18

1	2	3
1139	444399,24	2224993,50
1140	444403,45	2224996,55
1141	444418,10	2225001,70
1142	444441,69	2225001,59
1143	444525,58	2224997,35
1144	444624,31	2224992,74
1126	444641,86	2224991,43
1269	444642,60	2224991,38
1111	444648,66	2224993,60
1112	444643,48	2224926,43
1113	444637,36	2224862,09
1114	444581,73	2224865,75
1115	444523,26	2224869,34
1116	444452,08	2224876,52
1117	444447,45	2224876,55
1118	444442,71	2224877,22
1119	444398,50	2224883,79
1120	444393,83	2224823,67
1121	444435,70	2224821,24
1122	444490,72	2224818,05
1123	444663,04	2224808,11
1124	444711,05	2224801,00
1125	444711,15	2224806,92
1109	444759,11	2224809,60
1098	445396,18	2224892,05
1099	445385,57	2224989,54
1033	445381,77	2225024,45
1032	445377,80	2225060,96
1031	445413,04	2225233,03
1036	445285,68	2225259,12
1048	445237,68	2225268,95
1049	445008,38	2225315,91
1100	444742,12	2225370,45
1083	444732,52	2225366,06
1084	444725,07	2225362,64
1085	444715,60	2225316,44
1088	444697,64	2225228,75
1089	444687,20	2225177,81
1101	444681,59	2225150,42
1102	444684,87	2225140,56
1103	444709,68	2225118,47
1093	444718,80	2225107,84
1094	444737,14	2225086,47

1	2	3
1095	444781,51	2225000,04
1096	444783,54	2224983,11
1104	444805,62	2224799,88
1105	444871,71	2224804,90
1063	444885,75	2224807,73
1064	445022,36	2224835,26
1065	445022,37	2224835,27
1066	445097,13	2224850,34
1106	445097,14	2224850,34
1107	445191,70	2224869,40
1108	445222,98	2224874,16
1098	445396,18	2224892,05
971	445445,59	2224495,42
927	445443,23	2224517,79
957	445426,01	2224681,24
972	445410,09	2224832,39
944	445402,66	2224832,41
945	445214,82	2224813,00
973	445203,55	2224810,58
974	445028,97	2224775,39
975	445005,54	2224770,67
976	444883,57	2224746,08
977	444849,91	2224741,09
978	444815,92	2224739,58
979	444807,82	2224739,74
980	444839,19	2224479,28
966	444861,84	2224461,51
967	444830,96	2224422,18
968	444791,63	2224453,05
969	444809,41	2224475,70
970	444777,41	2224741,39
958	444632,80	2224749,51
981	444601,76	2224751,25
982	444417,14	2224762,17
983	444390,09	2224763,79
984	444316,46	2224743,74
985	444293,50	2224677,68
986	444286,16	2224656,36
987	444275,23	2224624,65
988	444370,11	2224593,12
989	444362,05	2224562,07
990	444356,89	2224542,20
991	444360,64	2224539,91

1	2	3
992	444370,33	2224536,40
993	444381,43	2224533,73
994	444386,42	2224531,41
995	444396,69	2224523,03
996	444411,37	2224516,43
997	444455,07	2224506,85
998	444481,15	2224512,51
999	444523,15	2224495,15
1000	444540,20	2224473,12
1001	444554,31	2224445,66
1002	444580,15	2224421,24
1003	444627,39	2224395,40
1004	444680,81	2224362,20
1005	444701,90	2224359,41
1006	444744,39	2224353,77
1007	444968,43	2224363,27
1008	444983,56	2224375,79
1009	444970,83	2224399,51
1010	444957,88	2224415,80
1011	444945,36	2224435,88
1012	444930,70	2224445,13
1013	444921,19	2224446,06
1014	444917,49	2224450,40
1015	444918,83	2224457,10
1016	444925,20	2224470,24
1017	444969,91	2224443,84
1018	445004,34	2224391,08
1019	445112,19	2224450,16
1020	445130,98	2224454,78
1021	445146,28	2224454,88
1022	445163,05	2224469,08
1023	445187,73	2224476,71
1024	445188,41	2224477,31
1025	445194,33	2224480,60
1026	445214,63	2224494,33
1027	445248,58	2224505,71
1028	445308,24	2224512,62
1029	445366,50	2224507,88
1030	445419,13	2224505,68
971	445445,59	2224495,42
37	446805,48	2223482,61
38	446807,76	2223484,77
39	446864,73	2223538,44

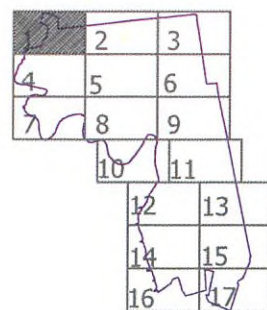
1	2	3
40	446878,93	2223553,26
41	446893,91	2223572,93
42	446906,72	2223595,01
43	446914,37	2223612,41
44	446922,49	2223638,82
45	446926,55	2223662,62
46	446940,65	2223791,97
49	446941,26	2223797,48
50	446945,53	2223836,67
51	446948,30	2223862,08
61	446949,94	2223877,11
62	446967,21	2224035,40
63	446968,51	2224047,33
121	446997,51	2224313,22
122	447002,90	2224362,63
130	447004,53	2224377,54
131	447018,89	2224509,26
162	447020,36	2224522,68
163	447026,00	2224574,37
172	447026,81	2224581,83
173	447027,79	2224590,81
174	447042,83	2224733,76
175	446951,90	2224720,08
176	446923,83	2224710,75
177	446883,72	2224681,20
178	446853,70	2224632,94
168	446849,74	2224626,58
169	446822,33	2224582,51
170	446812,86	2224570,97
140	446796,34	2224550,83
141	446758,79	2224533,42
142	446746,82	2224530,40
143	446706,01	2224522,40
144	446705,40	2224513,84
145	446703,79	2224505,42
146	446701,21	2224497,24
147	446697,70	2224489,42
148	446693,29	2224482,07
149	446688,05	2224475,28
150	446682,06	2224469,15
151	446675,39	2224463,76
152	446668,13	2224459,19
153	446670,97	2224416,57
154	446671,45	2224397,26

1	2	3
155	446670,94	2224388,20
179	446670,46	2224379,65
81	446668,44	2224366,49
82	446666,43	2224353,37
83	446659,40	2224327,72
84	446649,45	2224303,06
85	446636,73	2224279,71
86	446628,37	2224266,29
93	446620,44	2224253,56
94	446552,11	2224143,83
95	446546,43	2224133,73
96	446541,07	2224123,46
97	446528,84	2224096,52
98	446517,12	2224063,28
99	446507,95	2224025,77
100	446503,47	2223995,51
101	446501,51	2223965,73
102	446501,88	2223936,92
103	446504,33	2223909,36
104	446510,42	2223874,58
105	446513,11	2223864,24
106	446516,74	2223850,32
107	446524,58	2223826,75
108	446533,43	2223805,01
109	446547,77	2223776,14
110	446566,09	2223746,35
23	446578,95	2223728,78
24	446580,88	2223726,14
25	446597,00	2223706,97
26	446705,09	2223566,61
31	446714,29	2223554,66
32	446768,09	2223484,80
33	446775,57	2223486,09
34	446783,15	2223486,51
35	446790,72	2223486,07
36	446798,20	2223484,76
37	446805,48	2223482,61
757	446105,10	2224367,57
758	446138,11	2224406,17
759	446185,04	2224461,03
760	446205,92	2224510,43
761	446217,14	2224583,11
696	446215,75	2224658,14

1	2	3
697	446212,44	2224836,48
698	446200,22	2224839,92
699	446188,64	2224845,50
700	446179,60	2224851,86
701	446171,25	2224859,92
702	446164,81	2224868,37
703	446161,10	2224874,73
704	446158,17	2224881,11
705	445988,52	2224887,90
762	445981,82	2224888,17
744	445957,75	2224888,22
745	445953,55	2224888,23
746	445928,63	2224886,47
747	445725,47	2224865,29
755	445665,79	2224859,06
756	445489,41	2224840,67
763	445439,93	2224835,51
764	445462,71	2224619,23
765	445464,16	2224605,46
766	445486,43	2224586,89
767	445491,01	2224541,34
768	445494,38	2224507,79
769	445496,40	2224487,69
770	445528,94	2224486,44
771	445574,37	2224476,44
772	445615,25	2224477,90
773	445648,63	2224486,39
774	445654,68	2224485,76
775	445679,98	2224483,06
776	445696,99	2224481,61
777	445714,43	2224476,37
778	445716,55	2224475,74
779	445726,48	2224475,60
780	445758,15	2224470,75
781	445783,22	2224459,98
782	445811,50	2224438,18
783	445814,65	2224436,70
784	445821,83	2224425,05
785	445829,54	2224412,57
786	445839,17	2224372,54
787	445837,69	2224340,19
788	445827,38	2224323,49
789	445807,66	2224308,15
790	445796,55	2224305,38



1	2	3
791	445783,02	2224289,60
792	445764,39	2224277,94
793	445737,86	2224240,43
794	445721,80	2224196,88
795	445718,85	2224154,54
796	445713,60	2224143,36
797	445705,30	2224135,75
798	445679,19	2224127,25
799	445662,63	2224112,12
800	445651,81	2224110,84
801	445641,37	2224103,66
802	445621,18	2224100,06
803	445603,24	2224107,27
804	445597,64	2224115,45
805	445598,64	2224126,07
806	445605,80	2224146,33
807	445599,97	2224148,43
808	445585,50	2224145,43
809	445576,51	2224132,60
810	445563,67	2224118,02
811	445555,58	2224100,75
812	445531,78	2224074,06
813	445528,56	2224060,14
814	445533,03	2224047,32
815	445546,95	2224026,89
816	445577,64	2223983,35
817	445586,79	2223977,09
818	445610,74	2223964,55
819	445636,61	2223951,45
820	445671,45	2223940,75
821	445696,23	2223937,30
822	445716,81	2223934,44
823	445751,30	2223918,65
824	445763,91	2223903,10
825	445769,08	2223875,77
826	445770,00	2223871,52
827	445770,01	2223870,89
828	445770,42	2223868,72
829	445770,16	2223860,61
830	445770,47	2223838,91
831	445779,58	2223868,73
832	445784,25	2223881,53
833	445805,71	2223935,12
834	445809,88	2223944,71

1	2	3
835	445814,14	2223954,27
836	445818,48	2223963,79
837	445822,90	2223973,27
838	445827,41	2223982,71
839	445832,01	2223992,11
840	445836,68	2224001,46
841	445841,45	2224010,78
842	445846,29	2224020,05
843	445851,22	2224029,28
844	445856,23	2224038,46
845	445861,32	2224047,60
846	445866,49	2224056,69
847	445871,74	2224065,74
848	445877,08	2224074,74
849	445882,49	2224083,69
850	445887,99	2224092,59
851	445893,56	2224101,44
852	445899,21	2224110,25
853	445904,94	2224119,00
854	445910,75	2224127,70
855	445916,64	2224136,35
856	445922,60	2224144,94
857	445928,64	2224153,48
858	445934,76	2224161,97
859	445940,95	2224170,40
860	445947,22	2224178,78
861	445953,56	2224187,10
862	445959,97	2224195,36
863	445966,46	2224203,57
864	446103,66	2224365,89
757	446105,10	2224367,57









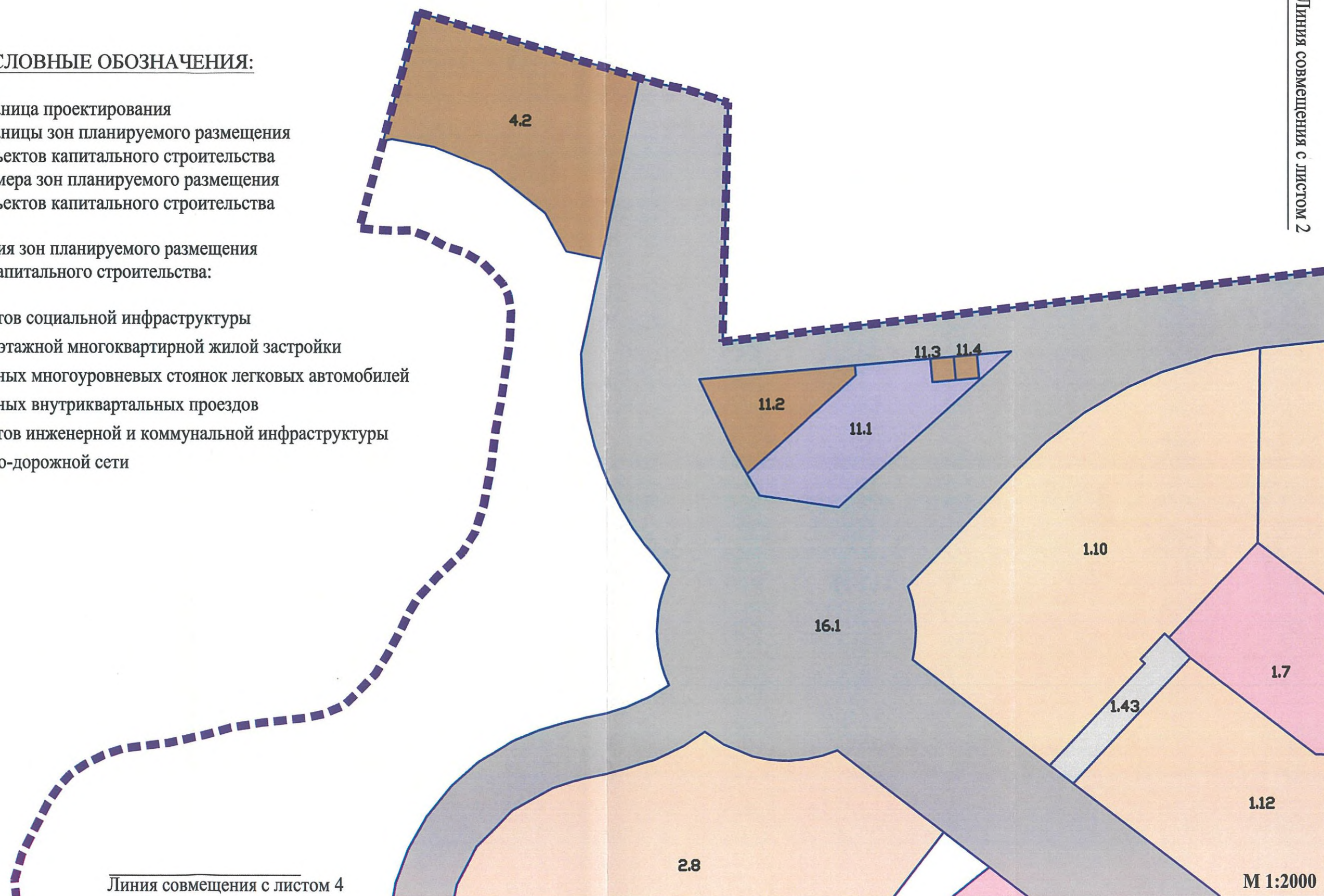
**Чертеж планировки территории, отображающий границы зон
планируемого размещения объектов капитального строительства**

УСЛОВНЫЕ ОБОЗНАЧЕНИЯ:

-  граница проектирования
-  границы зон планируемого размещения
объектов капитального строительства
- 5.23** номера зон планируемого размещения
объектов капитального строительства

Экспликация зон планируемого размещения
объектов капитального строительства:

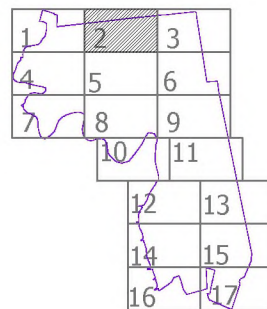
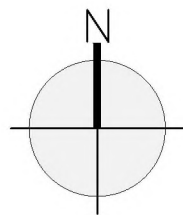
-  зона объектов социальной инфраструктуры
-  зона многоэтажной многоквартирной жилой застройки
-  зона наземных многоуровневых стоянок легковых автомобилей
-  зона основных внутриквартальных проездов
-  зона объектов инженерной и коммунальной инфраструктуры
-  зона улично-дорожной сети





Линия совмещения с листом 2

Линия совмещения с листом 4









М 1:2000

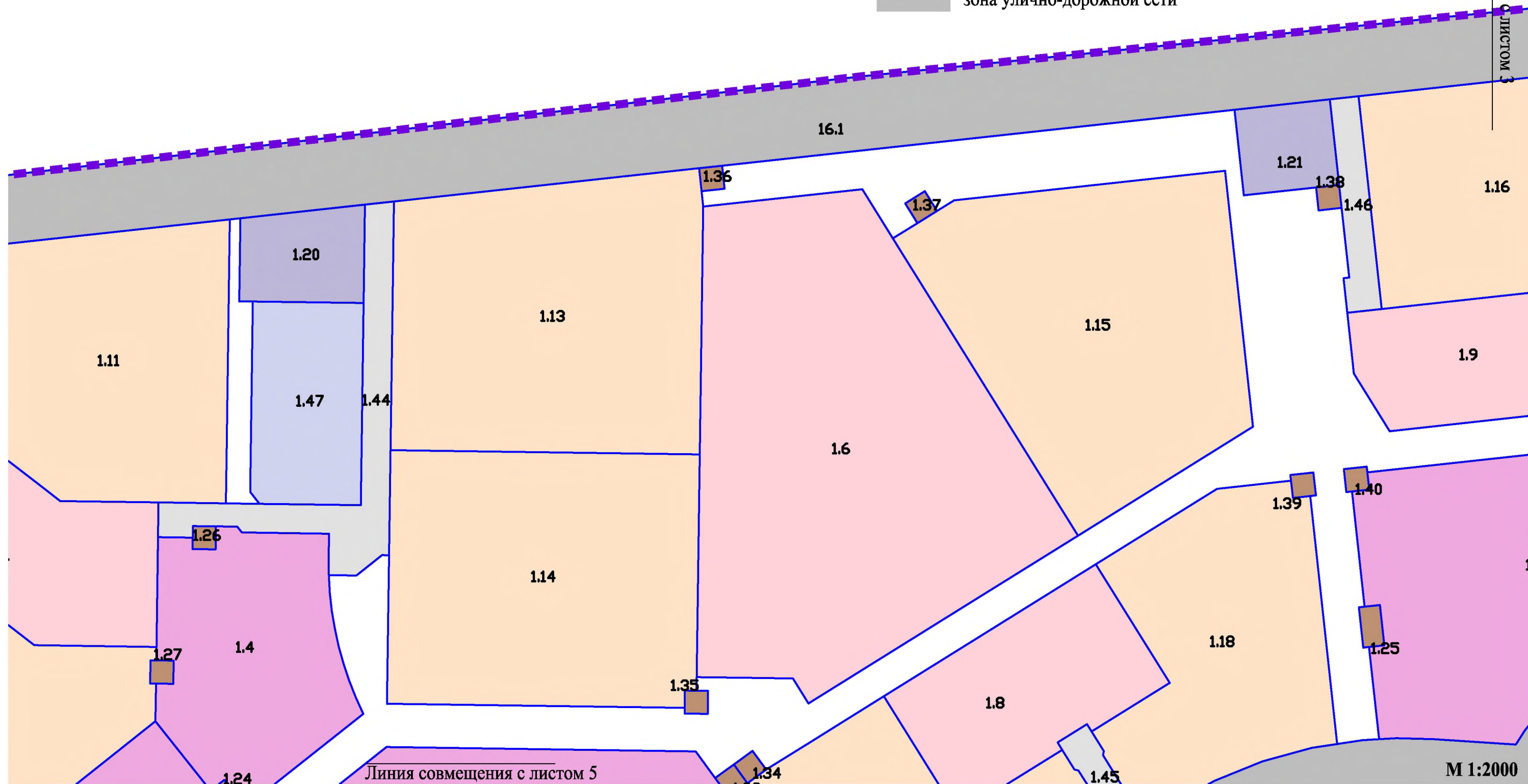


УСЛОВНЫЕ ОБОЗНАЧЕНИЯ:

-  граница проектирования
-  границы зон планируемого размещения объектов капитального строительства
- 5.23** номера зон планируемого размещения объектов капитального строительства

Экспликация зон планируемого размещения объектов капитального строительства:

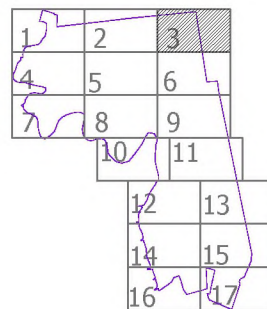
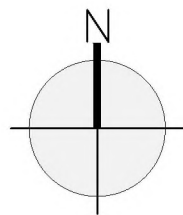
-  зона объектов делового и коммерческого назначения
-  зона объектов социальной инфраструктуры
-  зона многоэтажной многоквартирной жилой застройки
-  зона наземных многоуровневых стоянок легковых автомобилей
-  зона наземных открытых стоянок легковых автомобилей
-  зона основных внутриквартальных проездов
-  зона объектов инженерной и коммунальной инфраструктуры
-  зона улично-дорожной сети





Линия совмещения с листом 3

Линия совмещения с листом 5









М 1:2000

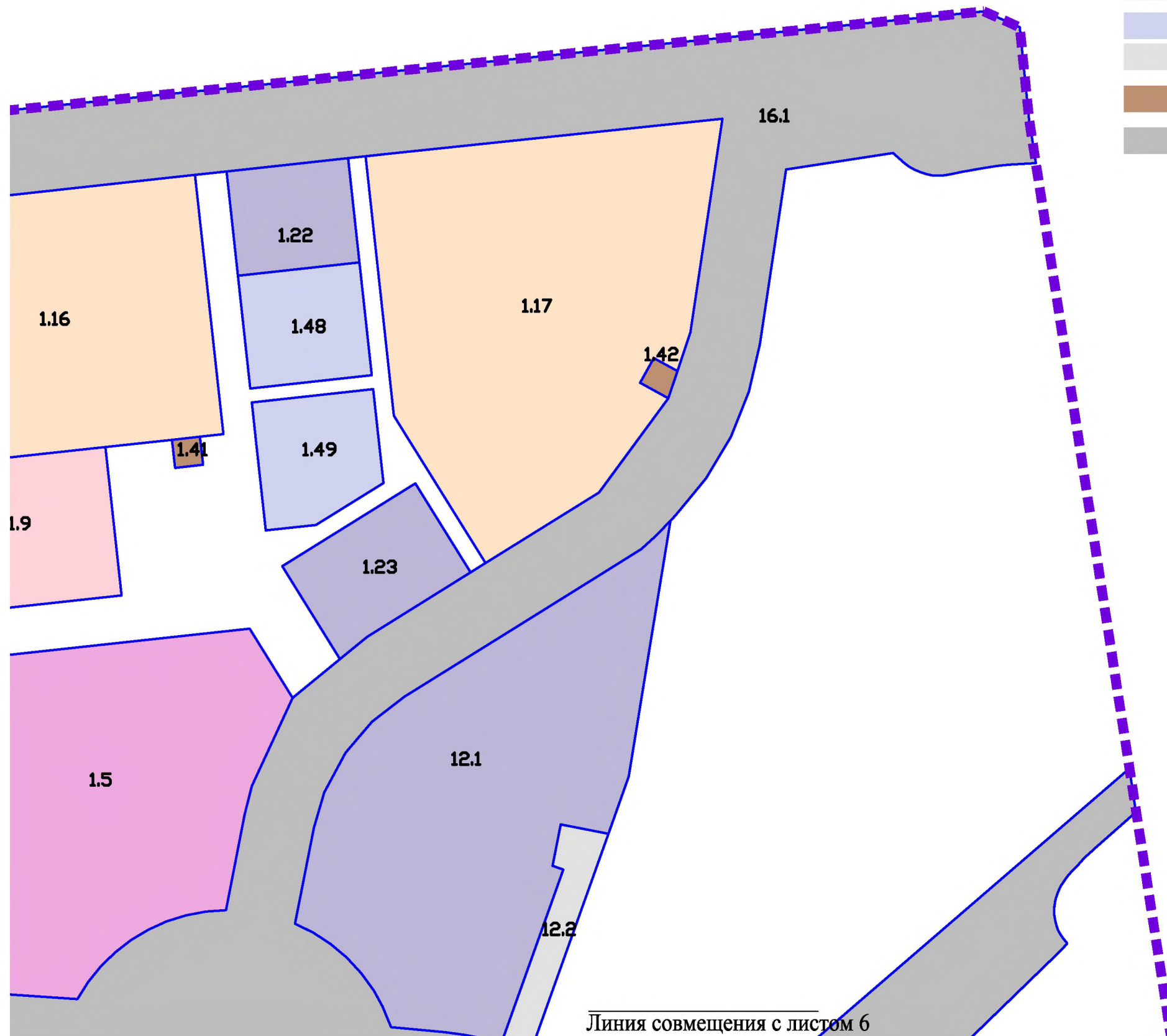


УСЛОВНЫЕ ОБОЗНАЧЕНИЯ:

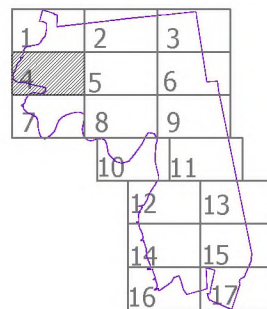
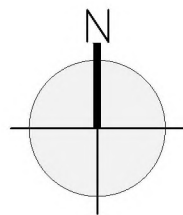
-  граница проектирования
-  границы зон планируемого размещения объектов капитального строительства
- 5.23** номера зон планируемого размещения объектов капитального строительства

Экспликация зон планируемого размещения объектов капитального строительства:



-  зона объектов делового и коммерческого назначения
-  зона объектов социальной инфраструктуры
-  зона многоэтажной многоквартирной жилой застройки
-  зона наземных многоуровневых стоянок легковых автомобилей
-  зона наземных открытых стоянок легковых автомобилей
-  зона основных внутриквартальных проездов
-  зона объектов инженерной и коммунальной инфраструктуры
-  зона улично-дорожной сети










Линия совмещения с листом 6

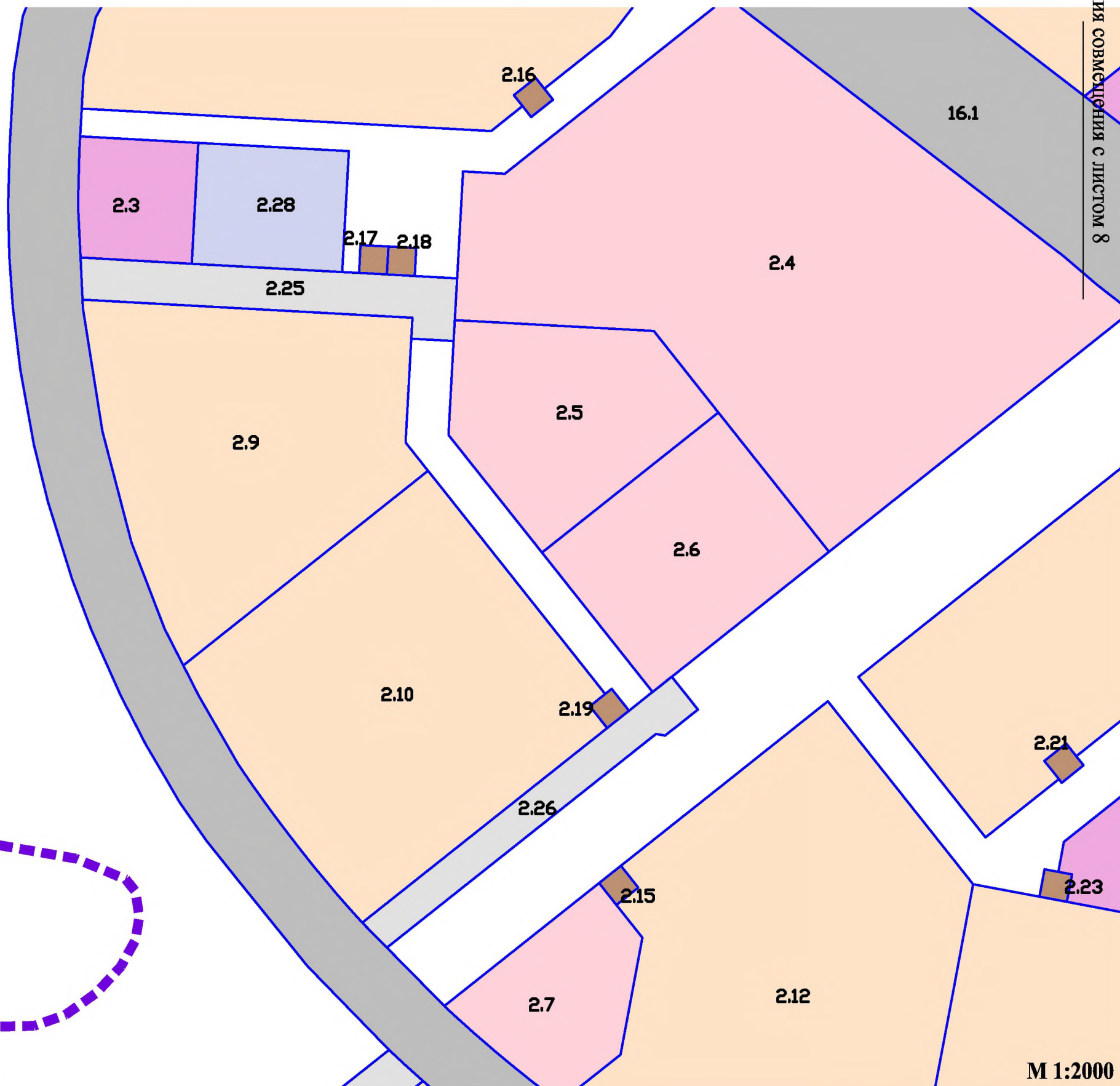


УСЛОВНЫЕ ОБОЗНАЧЕНИЯ:

-  граница проектирования
-  границы зон планируемого размещения объектов капитального строительства
- 5.23** номера зон планируемого размещения объектов капитального строительства

Экспликация зон планируемого размещения объектов капитального строительства:

-  зона объектов делового и коммерческого назначения
-  зона объектов социальной инфраструктуры
-  зона многоэтажной многоквартирной жилой застройки
-  зона наземных открытых стоянок легковых автомобилей
-  зона основных внутриквартальных проездов
-  зона объектов инженерной и коммунальной инфраструктуры
-  зона улично-дорожной сети

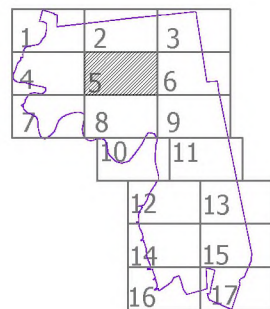
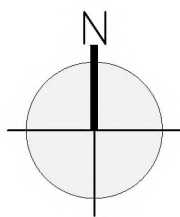





Линия совмещения с листом 7







М 1:2000

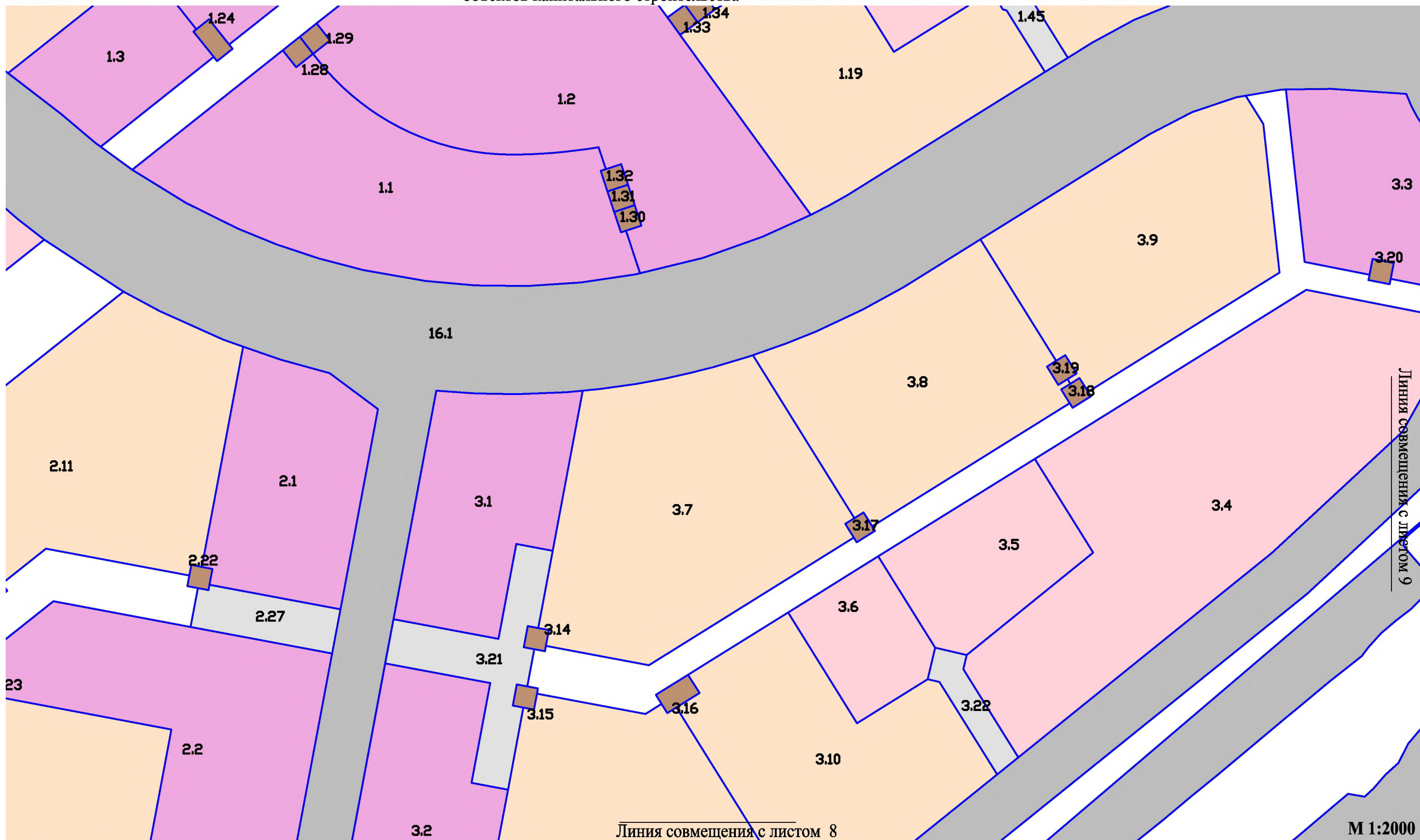
Экспликация зон планируемого размещения объектов капитального строительства:

УСЛОВНЫЕ ОБОЗНАЧЕНИЯ:



-  граница проектирования
-  границы зон планируемого размещения объектов капитального строительства
-  номера зон планируемого размещения объектов капитального строительства

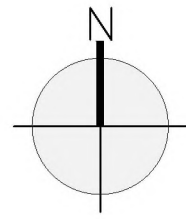
-  зона объектов делового и коммерческого назначения
-  зона объектов социальной инфраструктуры
-  зона многоэтажной многоквартирной жилой застройки
-  зона основных внутриквартальных проездов
-  зона объектов инженерной и коммунальной инфраструктуры
-  зона улично-дорожной сети



Линия совмещения с листом 8

М 1:2000

Линия совмещения с листом 9



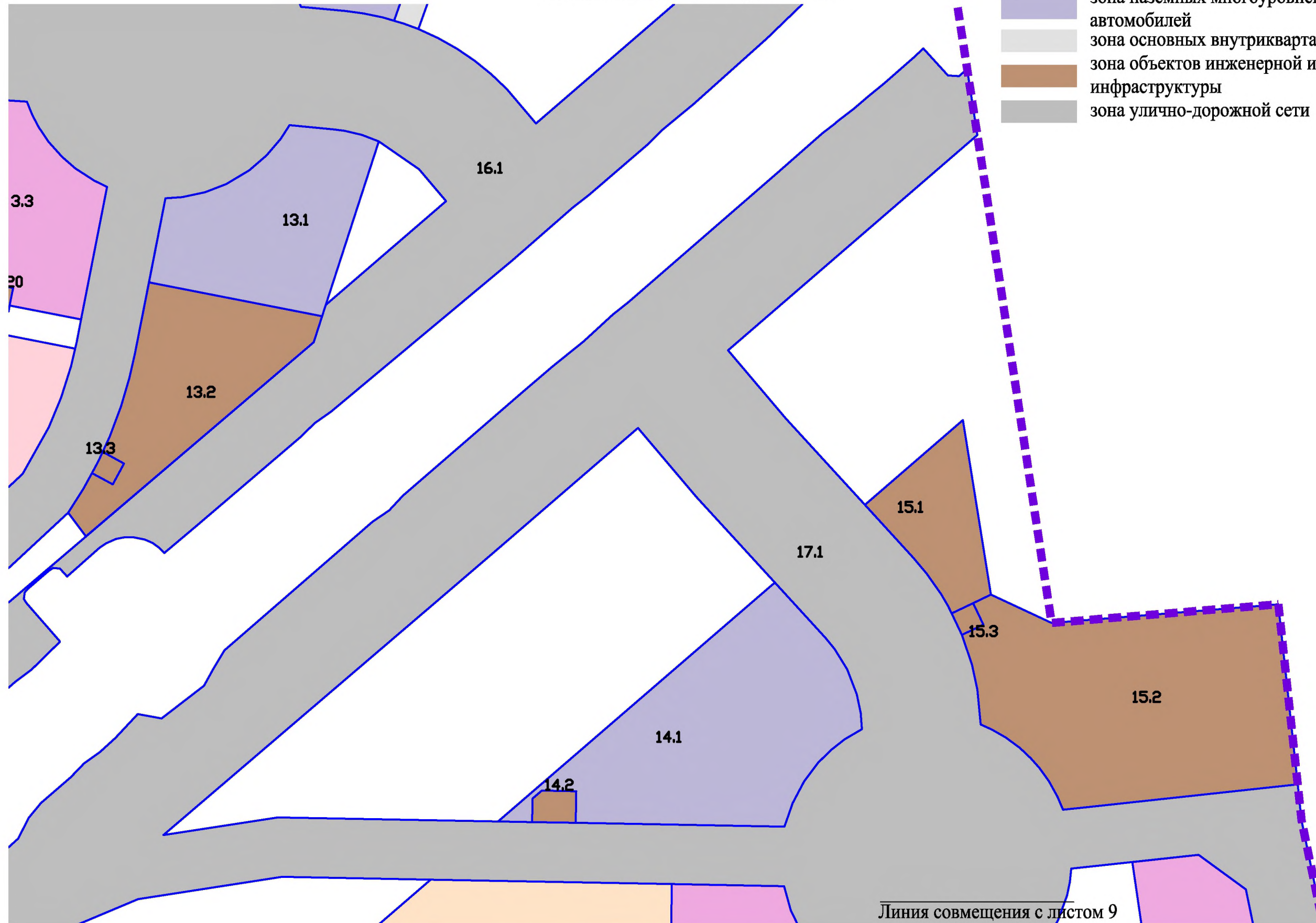
1	2	3
4	5	6
7	8	9
10	11	
12	13	
14	15	
16	17	

УСЛОВНЫЕ ОБОЗНАЧЕНИЯ:

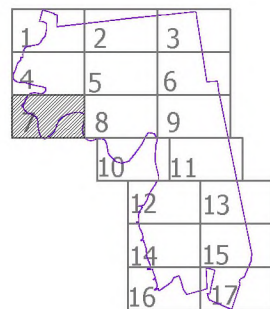
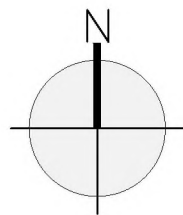
- ■ ■ ■ ■ граница проектирования
- границы зон планируемого размещения объектов капитального строительства
- номера зон планируемого размещения объектов капитального строительства

Экспликация зон планируемого размещения объектов капитального строительства:



- зона объектов делового и коммерческого назначения
- зона объектов социальной инфраструктуры
- зона многоэтажной многоквартирной жилой застройки
- зона наземных многоуровневых стоянок легковых автомобилей
- зона основных внутриквартальных проездов
- зона объектов инженерной и коммунальной инфраструктуры
- зона улично-дорожной сети








Линия совмещения с листом 9

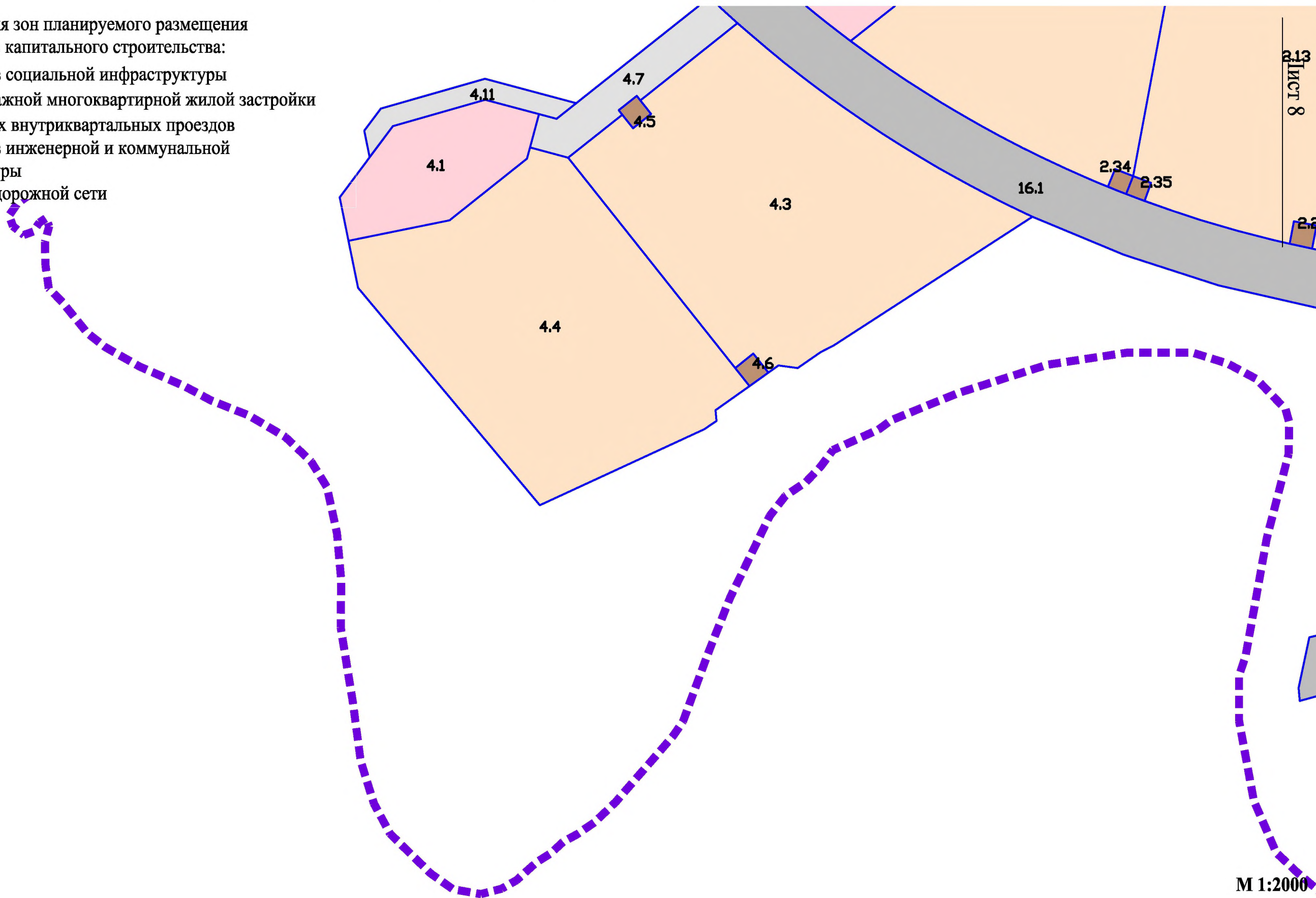


УСЛОВНЫЕ ОБОЗНАЧЕНИЯ:

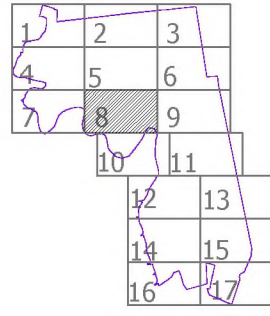
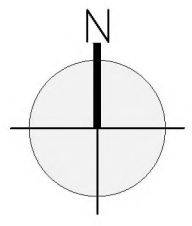
-  граница проектирования
-  границы зон планируемого размещения объектов капитального строительства
- 5.23** номера зон планируемого размещения объектов капитального строительства

Экспликация зон планируемого размещения объектов капитального строительства:



-  зона объектов социальной инфраструктуры
-  зона многоэтажной многоквартирной жилой застройки
-  зона основных внутриквартальных проездов
-  зона объектов инженерной и коммунальной инфраструктуры
-  зона улично-дорожной сети









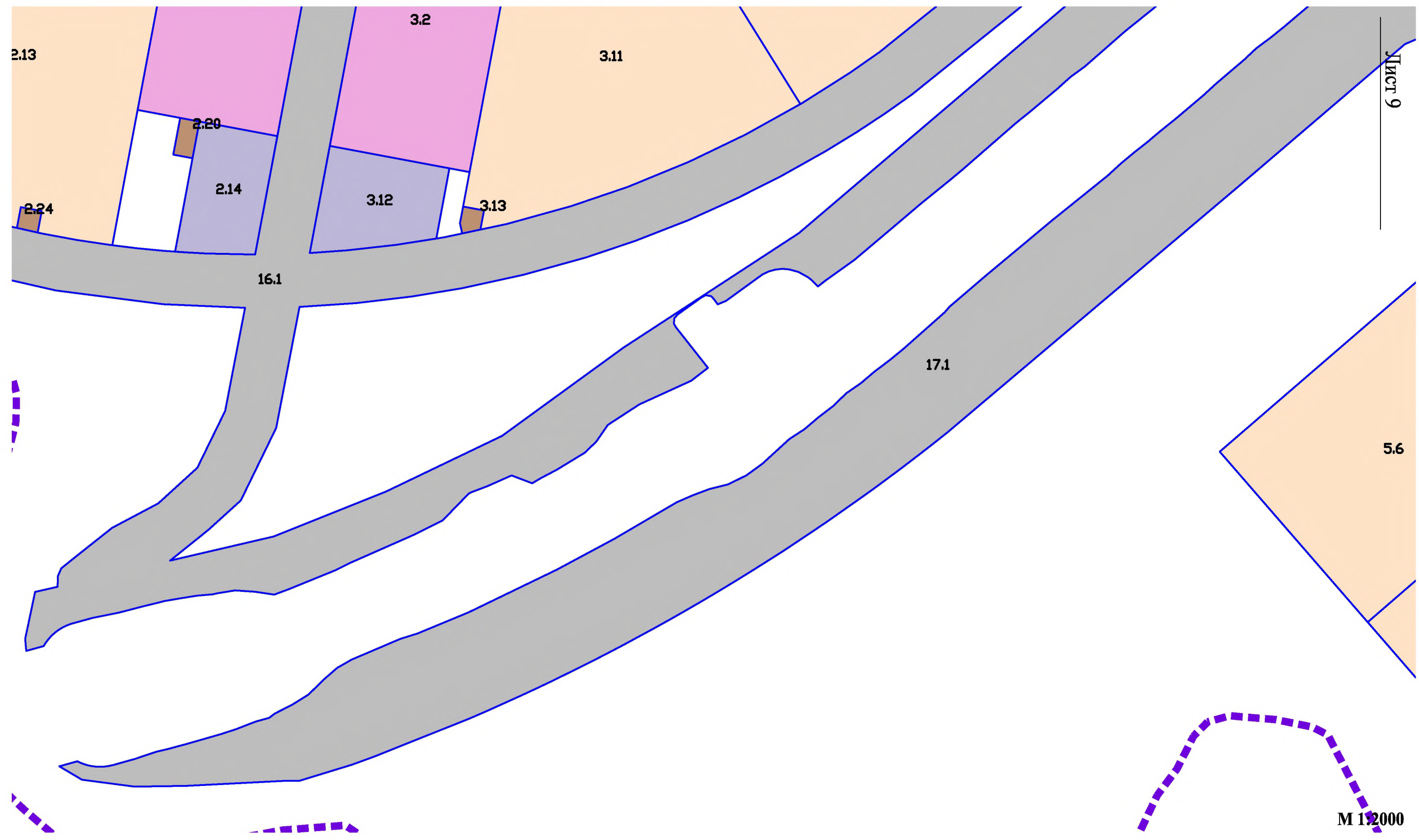
Экспликация зон планируемого размещения объектов капитального строительства:



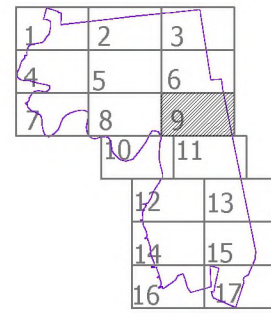
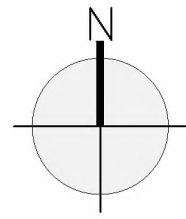
УСЛОВНЫЕ ОБОЗНАЧЕНИЯ:

-  граница проектирования
-  границы зон планируемого размещения объектов капитального строительства
- 5.23** номера зон планируемого размещения объектов капитального строительства




-  зона объектов делового и коммерческого назначения
-  зона многоэтажной многоквартирной жилой застройки
-  зона наземных многоуровневых стоянок легковых автомобилей
-  зона основных внутриквартальных проездов
-  зона объектов инженерной и коммунальной инфраструктуры
-  зона улично-дорожной сети











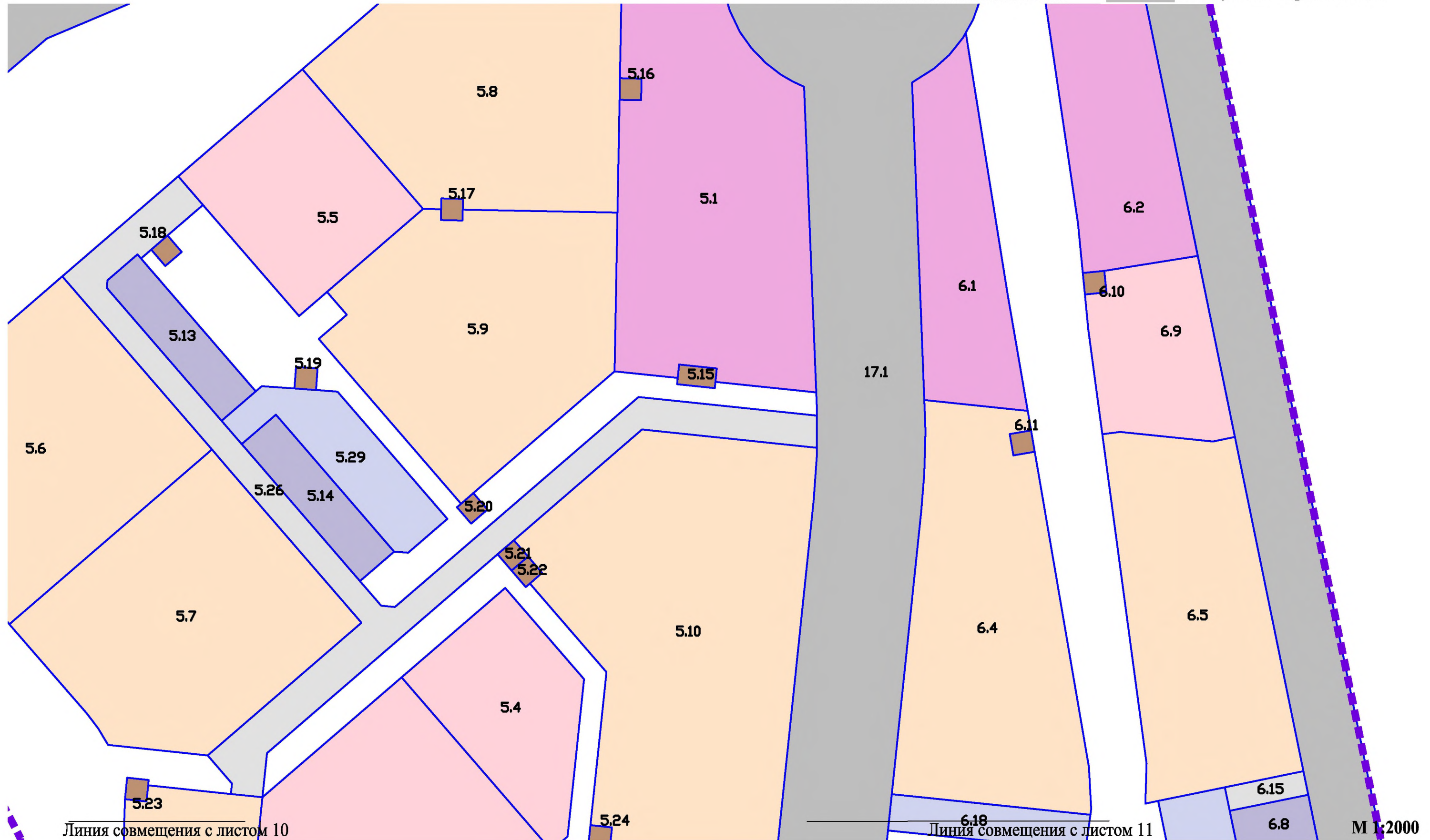
Лист 9



УСЛОВНЫЕ ОБОЗНАЧЕНИЯ:

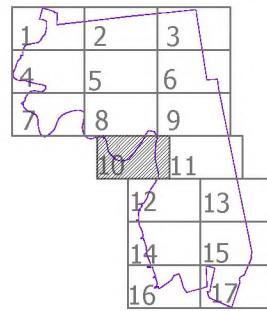
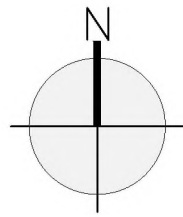
-  граница проектирования
-  границы зон планируемого размещения объектов капитального строительства
-  номера зон планируемого размещения объектов капитального строительства

- | | | | |
|---|---|---|--|
|  | зона объектов делового и коммерческого назначения |  | зона наземных открытых стоянок легковых автомобилей |
|  | зона объектов социальной инфраструктуры |  | зона основных внутриквартальных проездов |
|  | зона многоэтажной многоквартирной жилой застройки |  | зона объектов инженерной и коммунальной инфраструктуры |
|  | зона наземных многоуровневых стоянок легковых автомобилей |  | зона улично-дорожной сети |





Линия совмещения с листом 10





Линия совмещения с листом 11




УСЛОВНЫЕ ОБОЗНАЧЕНИЯ:

-  граница проектирования
-  границы зон планируемого размещения объектов капитального строительства
- 5.23** номера зон планируемого размещения объектов капитального строительства

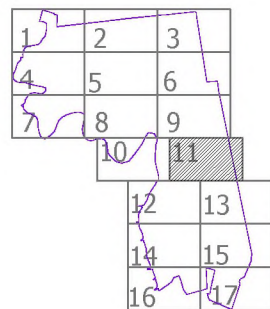
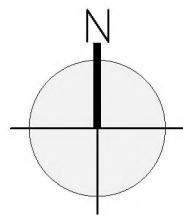
Экспликация зон планируемого размещения объектов капитального строительства:

-  зона объектов социальной инфраструктуры
-  зона многоэтажной многоквартирной жилой застройки
-  зона основных внутриквартальных проездов
-  зона улично-дорожной сети






Линия совмещения с листом 12

М 1:2000











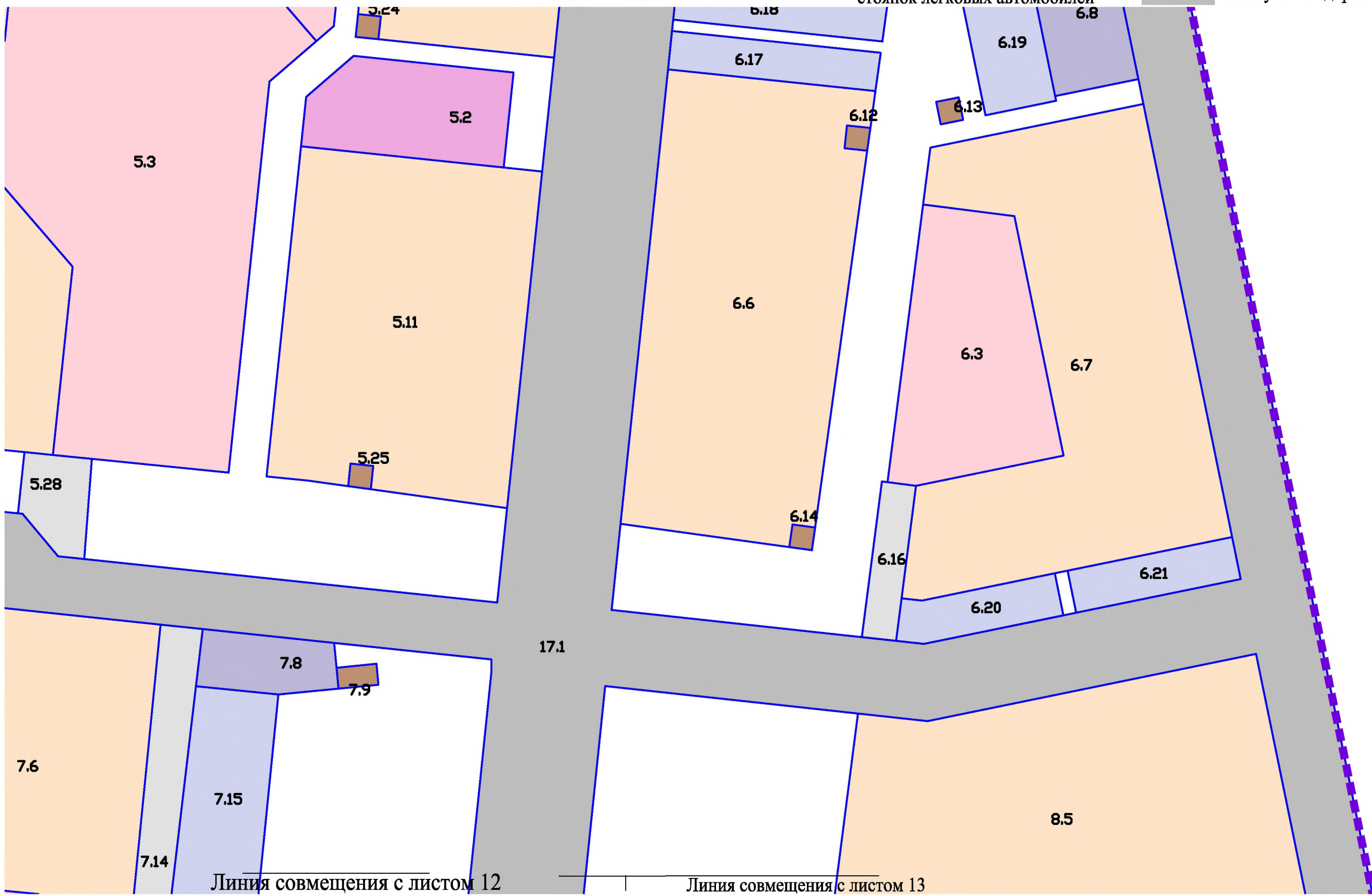
УСЛОВНЫЕ ОБОЗНАЧЕНИЯ:

-  граница проектирования
-  границы зон планируемого размещения объектов капитального строительства
-  номера зон планируемого размещения объектов капитального строительства

11

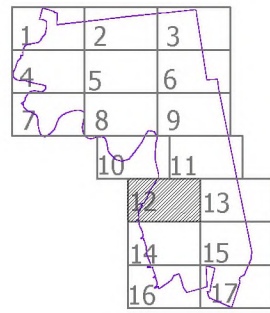
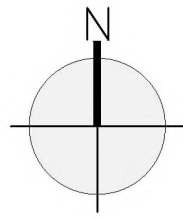
Экспликация зон планируемого размещения объектов капитального строительства:

- | | | | |
|---|---|---|--|
|  | зона объектов делового и коммерческого назначения |  | зона наземных открытых стоянок легковых автомобилей |
|  | зона объектов социальной инфраструктуры |  | зона основных внутриквартальных проездов |
|  | зона многоэтажной многоквартирной жилой застройки |  | зона объектов инженерной и коммунальной инфраструктуры |
|  | зона наземных многоуровневых стоянок легковых автомобилей |  | зона улично-дорожной сети |





Линия совмещения с листом 12








Линия совмещения с листом 13

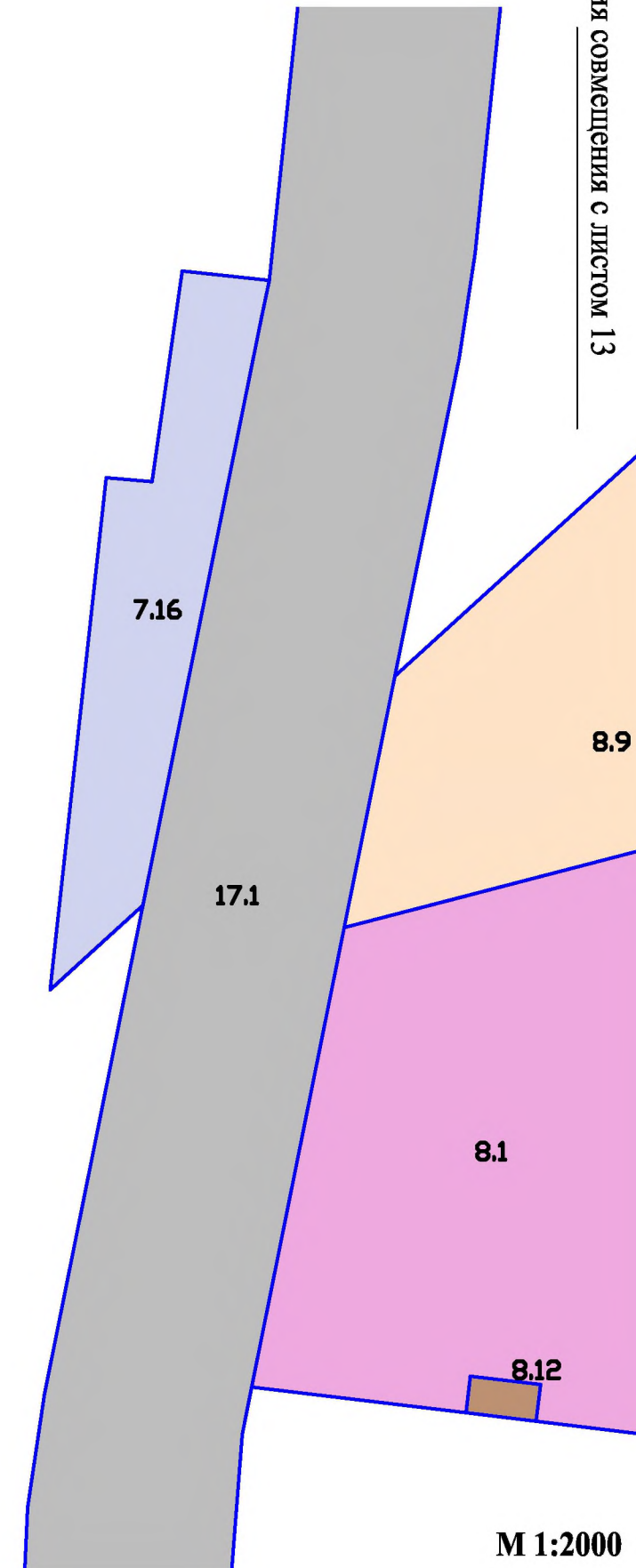
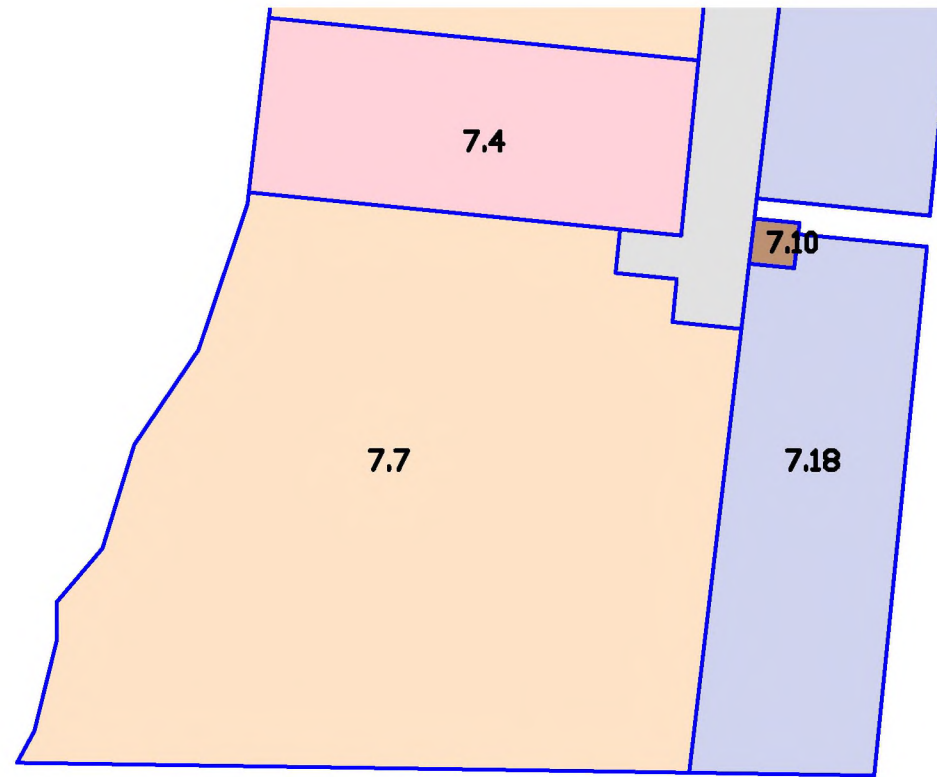


УСЛОВНЫЕ ОБОЗНАЧЕНИЯ:

-  граница проектирования
-  границы зон планируемого размещения объектов капитального строительства
- 5.23** номера зон планируемого размещения объектов капитального строительства

Экспликация зон планируемого размещения объектов капитального строительства:

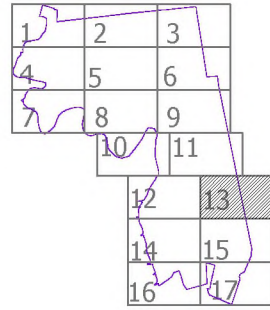
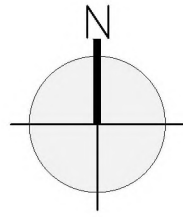
-  зона объектов делового и коммерческого назначения
-  зона объектов социальной инфраструктуры
-  зона многоэтажной многоквартирной жилой застройки
-  зона наземных открытых стоянок легковых автомобилей
-  зона основных внутриквартальных проездов
-  зона объектов инженерной и коммунальной инфраструктуры
-  зона улично-дорожной сети





Линия совмещения с листом 13

Линия совмещения с листом 14








М 1:2000

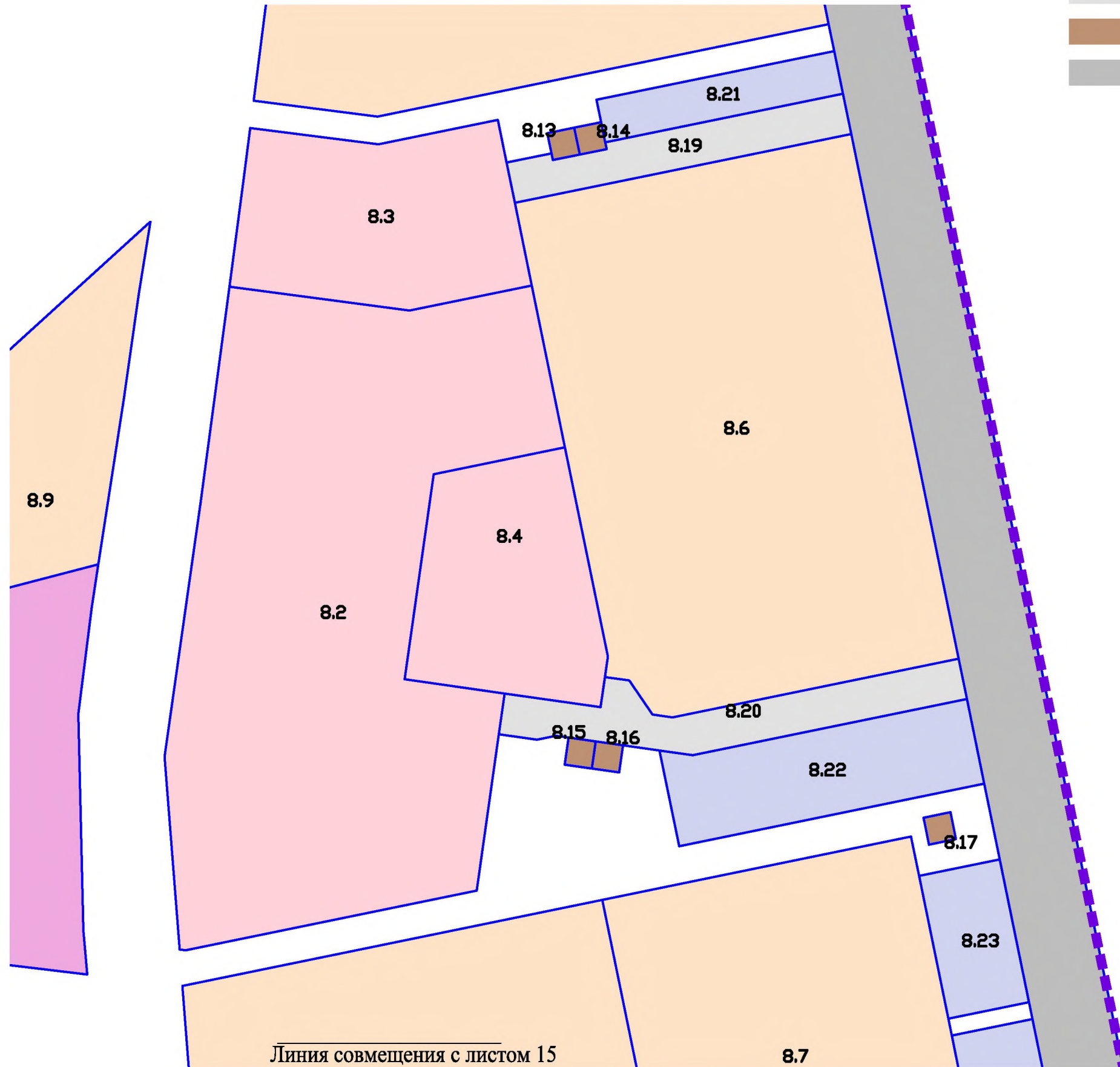


УСЛОВНЫЕ ОБОЗНАЧЕНИЯ:

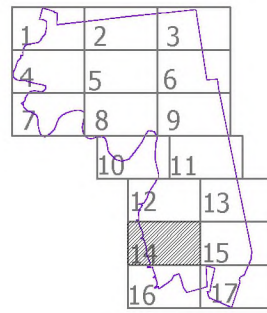
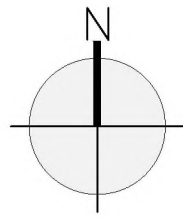
-  граница проектирования
-  границы зон планируемого размещения объектов капитального строительства
- 5.23** номера зон планируемого размещения объектов капитального строительства

Экспликация зон планируемого размещения объектов капитального строительства:




-  зона объектов делового и коммерческого назначения
-  зона объектов социальной инфраструктуры
-  зона многоэтажной многоквартирной жилой застройки
-  зона наземных открытых стоянок легковых автомобилей
-  зона основных внутриквартальных проездов
-  зона объектов инженерной и коммунальной инфраструктуры
-  зона улично-дорожной сети









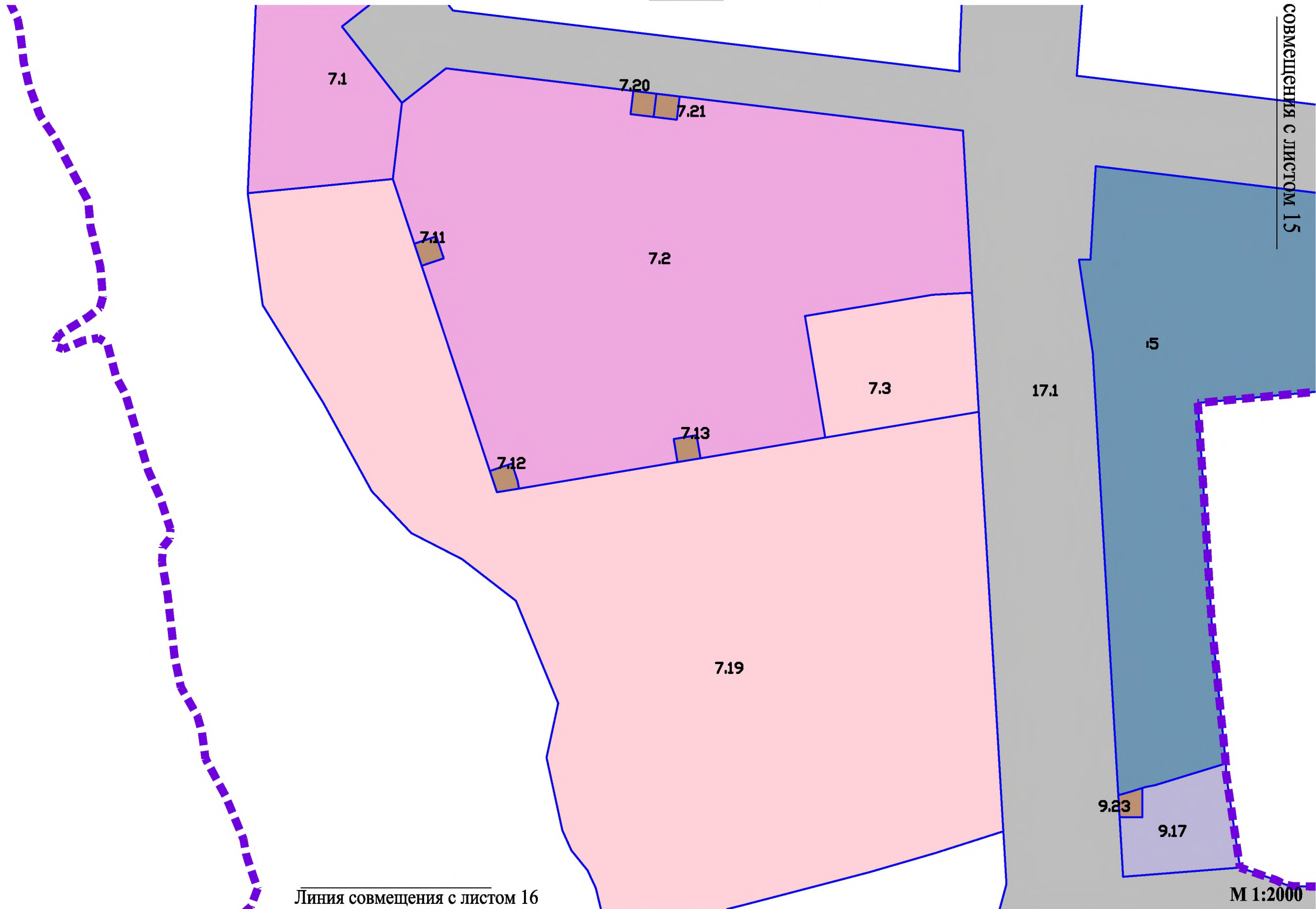
Экспликация зон планируемого размещения объектов капитального строительства:



УСЛОВНЫЕ ОБОЗНАЧЕНИЯ:

-  граница проектирования
-  границы зон планируемого размещения объектов капитального строительства
-  номера зон планируемого размещения объектов капитального строительства

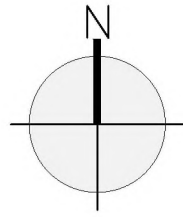
-  зона объектов делового и коммерческого назначения
-  объектов социальной инфраструктуры
-  объектов производственного и складского назначения
-  наземных многоуровневых стоянок легковых автомобилей
-  объектов инженерной и коммунальной инфраструктуры
-  улично-дорожной сети



Линия совмещения с листом 15



Линия совмещения с листом 16

М 1:2000










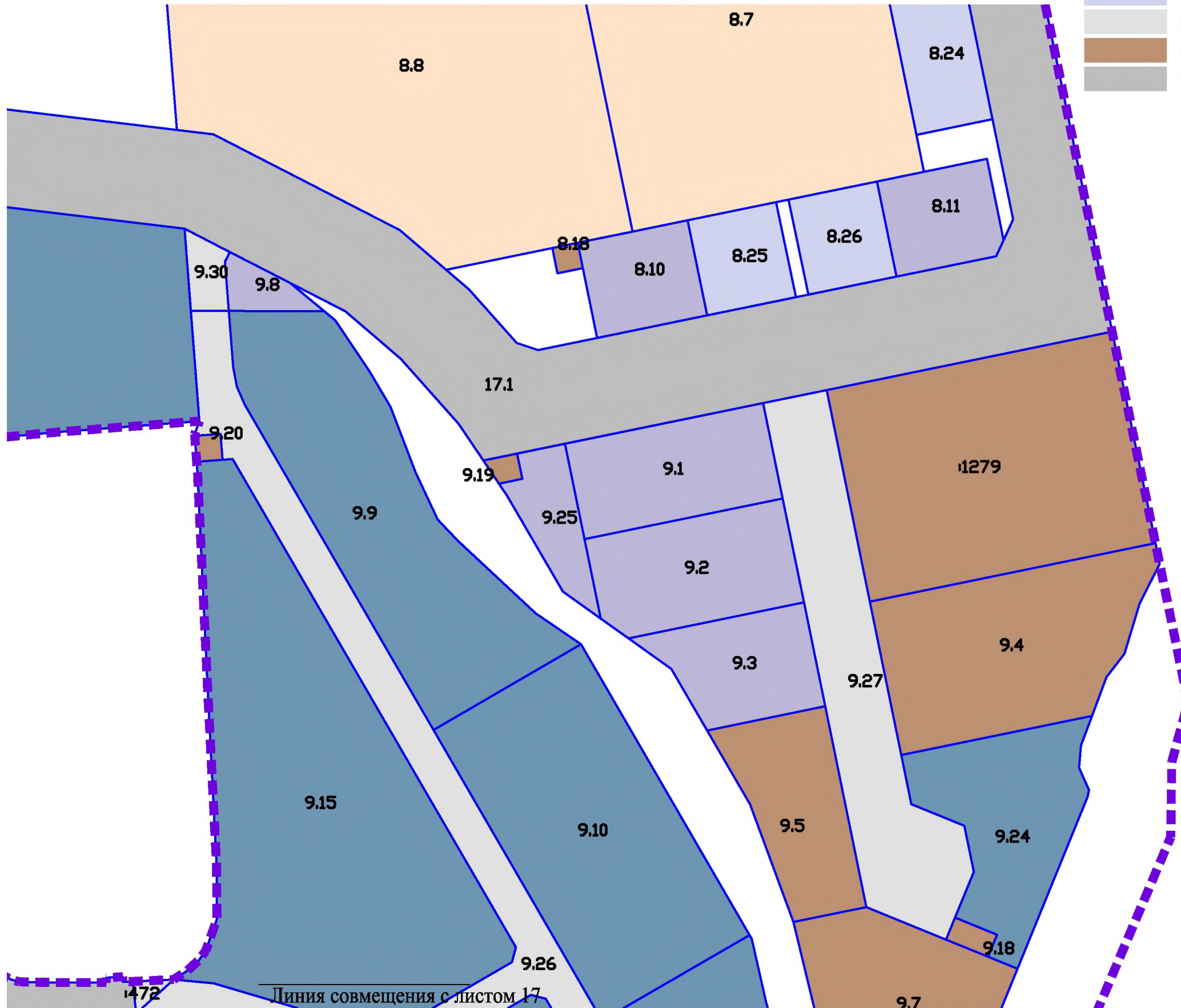
1	2	3
4	5	6
7	8	9
10	11	
12	13	
14	15	
16	17	

УСЛОВНЫЕ ОБОЗНАЧЕНИЯ:

-  граница проектирования
-  границы зон планируемого размещения объектов капитального строительства
- 5.23** номера зон планируемого размещения объектов капитального строительства

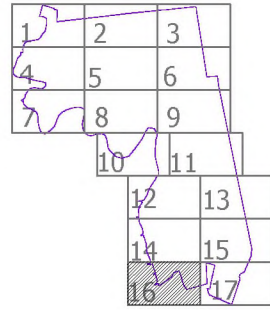
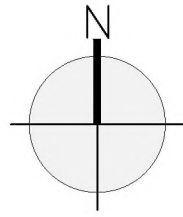
Экспликация зон планируемого размещения объектов капитального строительства:

-  многоэтажной многоквартирной жилой застройки
-  объектов производственного и складского назначения
-  наземных многоуровневых стоянок легковых автомобилей
-  наземных открытых стоянок легковых автомобилей
-  основных внутриквартальных проездов
-  объектов инженерной и коммунальной инфраструктуры
-  улично-дорожной сети





1472





Линия совмещения с листом 17

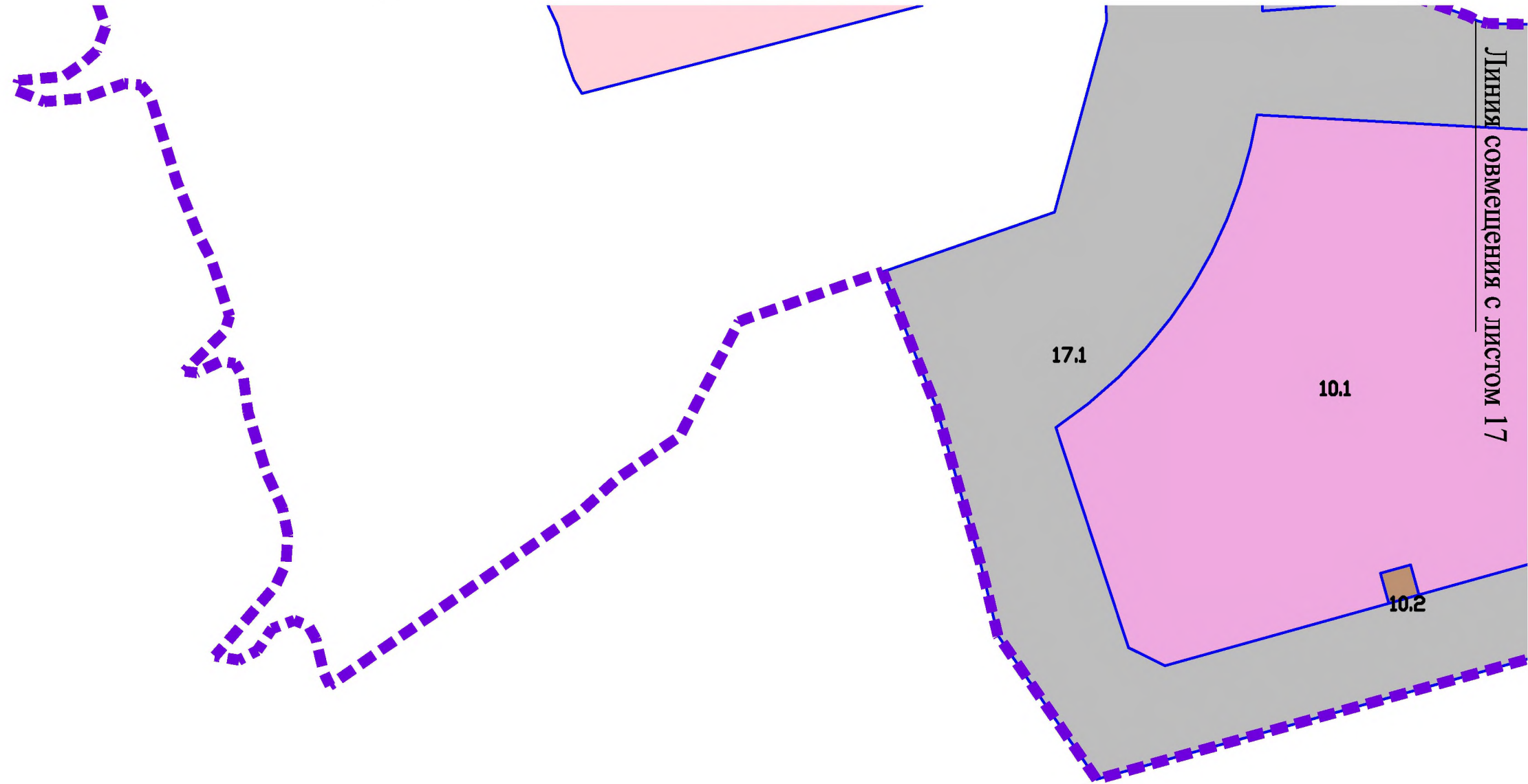


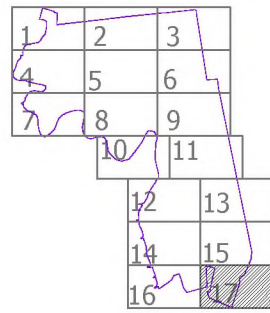
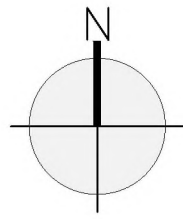
УСЛОВНЫЕ ОБОЗНАЧЕНИЯ:

-  граница проектирования
-  границы зон планируемого размещения объектов капитального строительства
- 5.23** номера зон планируемого размещения объектов капитального строительства



Экспликация зон планируемого размещения объектов капитального строительства:

-  зона объектов делового и коммерческого назначения
-  объектов социальной инфраструктуры
-  объектов инженерной и коммунальной инфраструктуры
-  улично-дорожной сети








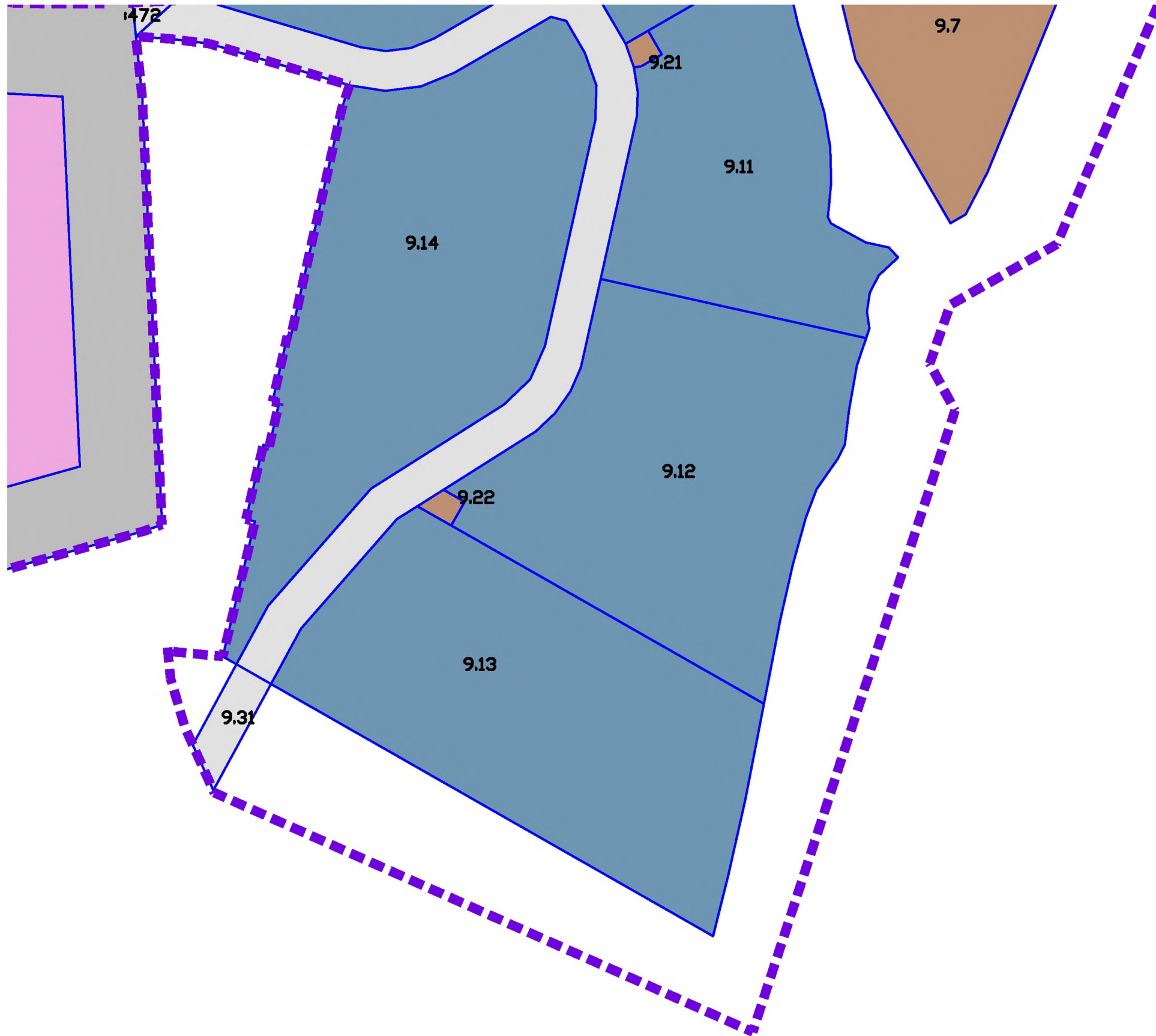


УСЛОВНЫЕ ОБОЗНАЧЕНИЯ:

-  граница проектирования
-  границы зон планируемого размещения объектов капитального строительства
- 5.23** номера зон планируемого размещения объектов капитального строительства

Экспликация зон планируемого размещения объектов капитального строительства:

-  зона объектов делового и коммерческого назначения
-  объектов производственного и складского назначения
-  объектов инженерной и коммунальной инфраструктуры
-  основных внутриквартальных проездов
-  улично-дорожной сети



к приказу Комитета градостроительной
политики Ленинградской области
от 31.05.2024 № 90

Положение о характеристиках планируемого развития территории, в том числе о плотности и параметрах застройки территории, о характеристиках объектов капитального строительства жилого, производственного, общественно-делового и иного назначения и необходимых для функционирования таких объектов и обеспечения жизнедеятельности граждан, объектов коммунальной, транспортной, социальной инфраструктур

Проектируемые кварталы расположены в существующих границах города Мурино муниципального образования «Муринское городское поселение» Всеволожского муниципального района Ленинградской области, в его южной части.

Территория проектирования ограничена:

- на западе – береговой линией реки Охта;
- на севере – производственными территориями;
- на востоке – границей города Мурино, совпадающей с границей муниципального образования «Муринское городское поселение» Всеволожского муниципального района Ленинградской области, и города Всеволожска;
- на юге – границей города Мурино.

1. Характеристика планируемого развития территории

№ п/п	Наименование показателей	Единица измерения	Количество
1	2	3	4
1	Общая площадь территории в границах проектирования	га	396,19
2	Площадь элементов планировочной структуры в границах красных линий (проектируемых кварталов)		
	Квартал 1	га	40,65
	Квартал 2	га	26,98
	Квартал 3	га	18,13
	Квартал 4	га	24,15
	Квартал 5	га	44,35
	Квартал 6	га	17,13
	Квартал 7	га	35,52
	Квартал 8	га	29,77
	Квартал 9	га	28,09
	Квартал 10	га	2,95
	Квартал 11	га	0,69

1	2	3	4
	Квартал 12	га	8,24
	Квартал 13	га	4,67
	Квартал 14	га	3,71
	Квартал 15	га	3,41
3	Численность существующего / планируемого населения	чел	0/ 39919
	Квартал 1	чел	0 / 9525
	Квартал 2	чел	0 / 6474
	Квартал 3	чел	0 / 4200
	Квартал 4	чел	0 / 1599
	Квартал 5	чел	0 / 6338
	Квартал 6	чел	0 / 3747
	Квартал 7	чел	0 / 2048
	Квартал 8	чел	0 / 5988
4	Плотность населения на территории квартала		
	Квартал 1	чел/га	234
	Квартал 2	чел/га	240
	Квартал 3	чел/га	232
	Квартал 4	чел/га	66
	Квартал 5	чел/га	143
	Квартал 6	чел/га	219
	Квартал 7	чел/га	58
	Квартал 8	чел/га	201
5	Плотность жилого фонда на территории квартала		
	Квартал 1	м ² общей площади квартир/га	7901
	Квартал 2	м ² общей площади квартир/га	7958
	Квартал 3	м ² общей площади квартир/га	8003
	Квартал 4	м ² общей площади квартир/га	2119
	Квартал 5	м ² общей площади квартир/га	4932
	Квартал 6	м ² общей площади квартир/га	7435
	Квартал 7	м ² общей площади квартир/га	2017
	Квартал 8	м ² общей площади квартир/га	7185
6	Вместимость дошкольных образовательных организаций	мест	2560
	Квартал 1	мест	590
	Квартал 2	мест	390
	Квартал 3	мест	290
	Квартал 4	мест	105
	Квартал 5	мест	420
	Квартал 6	мест	240
	Квартал 7	мест	125

1	2	3	4
	Квартал 8	мест	400
7	Вместимость общеобразовательных организаций	мест	3950
	Квартал 1	мест	875
	Квартал 2	мест	750
	Квартал 3	мест	525
	Квартал 4	мест	-
	Квартал 5	мест	900
	Квартал 6	мест	-
	Квартал 7	мест	-
	Квартал 8	мест	900
8	Вместимость организаций здравоохранения		
	Квартал 2	пос. в смену	380
		объект	1
	Квартал 3	объект	1
	Квартал 5	объект	1
	Квартал 6	пос. в смену	380
	Квартал 7	объект	1
	Квартал 8	объект	1
9	Максимальная общая площадь квартир ⁽¹⁾ (площадь жилого фонда)	тыс. м ²	1363,99
	Квартал 1	тыс. м ²	321,24
	Квартал 2	тыс. м ²	214,77
	Квартал 3	тыс. м ²	145,10
	Квартал 4	тыс. м ²	51,18
	Квартал 5	тыс. м ²	218,76
	Квартал 6	тыс. м ²	127,38
	Квартал 7	тыс. м ²	71,68
	Квартал 8	тыс. м ²	213,88
10	Максимальная площадь зданий	тыс. м ²	3416,22
	Квартал 1	тыс. м ²	825,59
	Квартал 2	тыс. м ²	485,46
	Квартал 3	тыс. м ²	371,59
	Квартал 4	тыс. м ²	87,48
	Квартал 5	тыс. м ²	474,97
	Квартал 6	тыс. м ²	254,08
	Квартал 7	тыс. м ²	259,27
	Квартал 8	тыс. м ²	420,56
	Квартал 9	тыс. м ²	95,69
	Квартал 10	тыс. м ²	27,49
	Квартал 11	тыс. м ²	12,94
	Квартал 12	тыс. м ²	40,0
	Квартал 13	тыс. м ²	24,53
	Квартал 14	тыс. м ²	25,63
	Квартал 15	тыс. м ²	10,94
11	Площадь озелененной территории (минимально-необходимая)	тыс. м ²	199,61
	Квартал 1	тыс. м ²	47,63
	Квартал 2	тыс. м ²	32,37
	Квартал 3	тыс. м ²	21,00

1	2	3	4
	Квартал 4	тыс. м ²	8,00
	Квартал 5	тыс. м ²	31,69
	Квартал 6	тыс. м ²	18,74
	Квартал 7	тыс. м ²	10,24
	Квартал 8	тыс. м ²	29,94
12	Количество мест для хранения автомобилей, размещаемых в границах элемента планировочной структуры (минимально-необходимое) / в том числе для хранения автомобилей для маломобильных групп населения	машино-мест	11149 / 1113
	Квартал 1	машино-мест	2502 / 250
	Квартал 2	машино-мест	1712 / 171
	Квартал 3	машино-мест	1175 / 117
	Квартал 4	машино-мест	421 / 42
	Квартал 5	машино-мест	1778 / 178
	Квартал 6	машино-мест	1097 / 109
	Квартал 7	машино-мест	735 / 73
	Квартал 8	машино-мест	1729 / 173
13	Площадь земель общего пользования	га	90,86
	Квартал 1	га	4,98
	Квартал 2	га	3,72
	Квартал 3	га	1,17
	Квартал 4	га	17,45
	Квартал 5	га	19,32
	Квартал 6	га	3,61
	Квартал 7	га	14,34
	Квартал 8	га	7,34
	Квартал 9	га	4,86
	Квартал 10	га	0
	Квартал 11	га	0,04
	Квартал 12	га	6,52
	Квартал 13	га	3,19
	Квартал 14	га	2,62
	Квартал 15	га	1,70
14	Площадь асфальтового покрытия внутриквартальных проездов	тыс. м ²	33,43
	Квартал 1	тыс. м ²	4,21
	Квартал 2	тыс. м ²	3,42
	Квартал 3	тыс. м ²	1,24
	Квартал 4	тыс. м ²	0,93
	Квартал 5	тыс. м ²	6,60
	Квартал 6	тыс. м ²	1,14
	Квартал 7	тыс. м ²	1,99
	Квартал 8	тыс. м ²	3,01
	Квартал 9	тыс. м ²	10,15
	Квартал 10	тыс. м ²	0
	Квартал 12	тыс. м ²	0,74
	Квартал 13	тыс. м ²	0
	Квартал 14	тыс. м ²	0

1	2	3	4
	Квартал 15	тыс. м ²	0
15	Площадь застройки многоквартирными жилыми домами	тыс. м ²	337,43
	Квартал 1	тыс. м ²	87,44
	Квартал 2	тыс. м ²	52,35
	Квартал 3	тыс. м ²	37,82
	Квартал 4	тыс. м ²	7,26
	Квартал 5	тыс. м ²	48,09
	Квартал 6	тыс. м ²	26,32
	Квартал 7	тыс. м ²	35,11
	Квартал 8	тыс. м ²	43,03
15	Плотность застройки		
	Квартал 1	м ² /га	17487
	Квартал 2	м ² /га	15382
	Квартал 3	м ² /га	17707
	Квартал 4	м ² /га	3217
	Квартал 5	м ² /га	9360
	Квартал 6	м ² /га	13114
	Квартал 7	м ² /га	6037
	Квартал 8	м ² /га	12505

⁽¹⁾ без учета площадей балконов, лоджий, веранд и террас

2. Характеристика объектов капитального строительства

1	2	3	4	5	6	7	8	9
Номер зоны планируемого размещения объектов капитального строительства	Назначение объекта капитального строительства	Площадь зоны планируемого размещения объектов капитального строительства, м ²	Максимальная площадь здания, м ²	Предельное количество этажей здания/Этажность	Максимальная общая площадь квартир в многоквартирном доме (без учета площадей балконов, лоджий, веранд и террас), м ²	Функциональное назначение и характеристика объектов во встроенных/встроенно-пристроенных/пристроенных помещениях или характеристика отдельно-стоящих объектов	Максимальная общая площадь встроенных/встроенно-пристроенных/пристроенных помещений, м ²	Территориальная доступность объекта, м
1	Квартал 1							
1.1	Многофункциональный административно-зрелищный комплекс	20140	109667	15/13				
1.2	Многофункциональный культурно-досуговый и культурно-просветительский комплекс со встроенно-пристроенной многоярусной автостоянкой	22616	46972	8/6				
1.3	Магазин	5687	7104	4/3		предприятия розничной торговли торговой площадью не менее 3800 м ² ; аптеки не менее 200 м ² общей площади; рынки не менее на 170 м ² торговой		

1	2	3	4	5	6	7	8	9
						площади, производственное предприятие бытового обслуживания малой мощности централизованного выполнения заказов не менее 28 рабочих мест, прачечная самообслуживания, мини-прачечные производительностью не менее 70 кг/смену		
1.4	Физкультурно-оздоровительный комплекс с бассейном	11440	20689	5/4		бассейн не менее 1100 м ² зеркала воды; помещения досуга и любительской деятельности не менее 355 м ² ; многопрофильный центр по работе с детьми и молодежью общей площадью не менее 180 м ²		
1.5	Многофункциональный административно-торговый комплекс	20564	50811	15/13				
1.6	Общеобразовательная организация на 875 мест	35108	26928	5/4		875 мест		500
1.7	Дошкольная образовательная организация на 235 мест	9325	7853	4/3		235 мест		300
1.8	Дошкольная образовательная организация на 245 мест	9315	7853	4/3		245 мест		300
1.9	Дошкольная образовательная организация на 110 мест	6107	5126	4/3		110 мест		300
1.10	Многоэтажный жилой дом со встроенно-пристроенными помещениями	21973	52510	14/12	33264	предприятия розничной торговли не менее 200 м ² торговой площади	1664	

1	2	3	4	5	6	7	8	9
1.11	Многоэтажный жилой дом со встроенно-пристроенными помещениями	17304	50292	14/12	31460	предприятия розничной торговли не менее 220 м ² торговой площади,	1365	
1.12	Многоэтажный жилой дом со встроенно-пристроенными помещениями	14188	39137	14/12	24482	предприятия общественного питания не менее 40 посадочных мест; предприятия бытового обслуживания не менее 15 рабочих мест	1552	
1.13	Многоэтажный жилой дом со встроенно-пристроенными помещениями	22265	60789	14/12	38509	предприятия бытового обслуживания не менее 9 рабочих мест; аптеки не менее 135 м ² общей площади	1655	
1.14	Многоэтажный жилой дом со встроенно-пристроенными помещениями	21066	60789	14/12	38807		1357	
1.15	Многоэтажный жилой дом со встроенно-пристроенными помещениями	22563	68625	14/12	43135		1593	
1.16	Многоэтажный жилой дом со встроенно-пристроенными помещениями	14708	42820	14/12	26785	предприятия бытового обслуживания не менее 8 рабочих мест	1315	
1.17	Многоэтажный жилой дом со встроенно-пристроенными помещениями	19769	53639	14/12	33979	аптека не менее 125 м ² общей площади	1580	
1.18	Многоэтажный жилой дом со встроенно-пристроенными помещениями	14868	39621	14/12	25099	предприятия розничной торговли не менее 370 м ² торговой площади, предприятия общественного питания не менее 25 посадочных мест; предприятия бытового обслуживания не менее 9 рабочих мест	991	

1	2	3	4	5	6	7	8	9
1.19	Многоэтажный жилой дом со встроенно-пристроенными помещениями	15028	40602	14/12	25721	предприятия розничной торговли не менее 25 м ² торговой площади	1015	
1.20	Многоуровневая наземная открытая автостоянка	3037	9504	6/6		не менее 300 машино-мест		800
1.21	Многоуровневая наземная открытая автостоянка	2218	6998	6/6		не менее 200 машино-мест		800
1.22	Многоуровневая наземная открытая автостоянка	2319	6998	6/6		не менее 200 машино-мест		800
1.23	Многоуровневая наземная открытая автостоянка	2988	9504	6/6		не менее 300 машино-мест		800
1.24	Распределительная трансформаторная подстанция	231	75	1/1				
1.25	Распределительная трансформаторная подстанция	231	75	1/1				
1.26	Трансформаторная подстанция	144	36	1/1				
1.27	Трансформаторная подстанция	144	36	1/1				
1.28	Трансформаторная подстанция	144	36	1/1				
1.29	Трансформаторная подстанция	144	36	1/1				
1.30	Трансформаторная подстанция	144	36	1/1				
1.31	Трансформаторная подстанция	144	36	1/1				
1.32	Трансформаторная подстанция	144	36	1/1				
1.33	Трансформаторная подстанция	144	36	1/1				
1.34	Трансформаторная подстанция	144	36	1/1				
1.35	Трансформаторная подстанция	144	36	1/1				
1.36	Трансформаторная подстанция	144	36	1/1				
1.37	Трансформаторная подстанция	144	36	1/1				
1.38	Трансформаторная подстанция	144	36	1/1				
1.39	Трансформаторная подстанция	144	36	1/1				
1.40	Трансформаторная подстанция	144	36	1/1				
1.41	Трансформаторная подстанция	144	36	1/1				

1	2	3	4	5	6	7	8	9
1.42	Трансформаторная подстанция	151	36	1/1				
1.43	Основной внутриквартальный проезд, внутриквартальные инженерные сети	1380						
1.44	Основной внутриквартальный проезд, внутриквартальные инженерные сети	4698						
1.45	Основной внутриквартальный проезд, внутриквартальные инженерные сети	928						800
1.46	Основной внутриквартальный проезд, внутриквартальные инженерные сети	1719						800
1.47	Открытая наземная плоскостная автостоянка	6017				не менее 212 машино-мест		800
1.48	Открытая наземная плоскостная автостоянка	2512				не менее 98 машино-мест		800
1.49	Открытая наземная плоскостная автостоянка	2626				не менее 100 машино-мест		800
	Квартал 2							
2.1	Многофункциональный административно-зрелищный комплекс	10077	26194	15/13				
2.2	Многофункциональный административно-торговый комплекс со встроенно-пристроенной многоярусной автостоянкой	18956	49659	15/13		предприятия розничной торговли торговой площадью - 3000 м ² ; предприятия общественного питания не менее 130 посадочных мест, предприятия бытового обслуживания не менее 10 рабочих мест; аптеки не менее 140 м ² общей площади; рынки не менее 130 м ² торговой площади, производственное предприятие бытового обслуживания малой мощности централизованного выполнения заказов не менее 21 рабочих		

1	2	3	4	5	6	7	8	9
						мест; прачечная самообслуживания, мини-прачечные производительностью не менее 53 кг/смену; помещения досуга и любительской деятельности не менее 265 м ² автостоянка не менее 400 машино-мест; многопрофильный центр по работе с детьми и молодежью общей площадью не менее 135 м ²		
2.3	Объект общественного питания	2598	2074	3/2		предприятие общественного питания не менее 200 посадочных мест; предприятия розничной торговли продовольственных и непродовольственных товаров торговой площадью не менее 390 м ²		
2.4	Общеобразовательная организация на 750 мест	33751	23760	5/4		750 мест		500
2.5	Дошкольная образовательная организация на 195 мест	7411	6893	4/3		195 мест		300
2.6	Дошкольная образовательная организация на 195 мест	7411	6893	4/3		195 мест		300
2.7	Поликлиника на 380 посещений в смену	4374	3014	4/3		аптека не менее 140 м ² общей площади		
2.8	Многоэтажный жилой дом со встроенно-пристроенными помещениями	22141	47037	14/12	27921	Центр врачебной практики (семейной медицины), предприятия розничной торговли торговой площадью -1100 м ² ,	2252	

1	2	3	4	5	6	7	8	9
						предприятия общественного питания не менее 20 посадочных мест		
2.9	Многоэтажный жилой дом со встроенно-пристроенными помещениями	15256	41207	14/12	24835	предприятия общественного питания не менее 25 посадочных мест; предприятия бытового обслуживания не менее 20 рабочих мест	1288	
2.10	Многоэтажный жилой дом со встроенно-пристроенными помещениями	18989	53599	14/12	32303	предприятия розничной торговли не менее 460 м ² торговой площади	1675	
2.11	Многоэтажный жилой дом со встроенно-пристроенными помещениями	23335	67281	14/12	40549	предприятия розничной торговли не менее 350 м ² торговой площади; предприятия бытового обслуживания не менее 9 рабочих мест	2103	
2.12	Многоэтажный жилой дом со встроенно-пристроенными помещениями	26612	76823	14/12	46300	предприятия общественного питания не менее 40 посадочных мест	2401	
2.13	Многоэтажный жилой дом со встроенно-пристроенными помещениями	25797	71124	14/12	42865	предприятия розничной торговли не менее 500 м ² торговой площади; предприятия бытового обслуживания не менее 9 рабочих мест, прачечная самообслуживания, мини-прачечные производительностью не менее 50 кг/смену	2223	
2.14	Многоуровневая наземная открытая автостоянка	3183	9504	6/6		Не менее 300 машино-мест		800
2.15	Распределительная трансформаторная подстанция	144	75	1/1				

1	2	3	4	5	6	7	8	9
2.16	Трансформаторная подстанция	144	36	1/1				
2.17	Трансформаторная подстанция	144	36	1/1				
2.18	Трансформаторная подстанция	144	36	1/1				
2.19	Трансформаторная подстанция	144	36	1/1				
2.20	Трансформаторная подстанция	231	36	1/1				
2.21	Трансформаторная подстанция	144	36	1/1				
2.22	Трансформаторная подстанция	144	36	1/1				
2.23	Трансформаторная подстанция	144	36	1/1				
2.24	Трансформаторная подстанция	145	36	1/1				
2.25	Основной внутриквартальный проезд, внутриквартальные инженерные сети	3068						
2.26	Основной внутриквартальный проезд, внутриквартальные инженерные сети	2597						
2.27	Основной внутриквартальный проезд, внутриквартальные инженерные сети	1982						
2.28	Открытая наземная плоскостная автостоянка	3371				Не менее 126 машино-мест		800
2.34	КНС ливневого стока	101						
2.35	КНС ливневого стока	101						
	Квартал3							
3.1	Многофункциональный административно-торговый комплекс	9731	26194	15/13				
3.2	Многофункциональный административно-торговый комплекс со встроенно-пристроенной многоярусной автостоянкой	12186	37656	15/13		предприятия розничной торговли не менее 1260 м ² , предприятия общественного питания не менее 40 посадочных мест, автостоянка не менее 300 машино-мест		

1	2	3	4	5	6	7	8	9
3.3	Многофункциональный административно-торговый комплекс	8908	39684	15/13		предприятия розничной торговли не менее 6700 м ² торговой площади; предприятия общественного питания не менее 250 посадочных мест; предприятия бытового обслуживания не менее 11 рабочих мест; аптеки не менее 200 м ² общей площади, рынки не менее 230 м ² торговой площади, производственное предприятие бытового обслуживания малой мощности централизованного выполнения заказов не менее 38 рабочих мест, прачечная самообслуживания, мини-прачечные производительностью не менее 45 кг/смену, бассейн не менее 550 м ² зеркала воды; помещения досуга и любительской деятельности не менее 475 м ² ; многопрофильные центры по работе с детьми и молодежью общей площадью не менее 240 м ²		
3.4	Общеобразовательная организация на 525 мест	28885	15744	5/4		525 мест		500
3.5	Дошкольная образовательная организация на 180 мест	6851	5760	4/3		180 мест		300
3.6	Дошкольная образовательная организация на 110 мест	4196	3533	4/3		110 мест		300
3.7	Многоэтажный жилой дом со встроенно-пристроенными помещениями	20001	56757	14/12	35438	предприятия розничной торговли не менее 350 м ² торговой площади, предприятия	1095	

1	2	3	4	5	6	7	8	9
						общественного питания не менее 40 посадочных мест		
3.8	Многоэтажный жилой дом со встроенно-пристроенными помещениями	14862	36207	14/12	22500	предприятия розничной торговли не менее 200 м ² торговой площади; предприятия бытового обслуживания не менее 8 рабочих мест	1099	
3.9	Многоэтажный жилой дом со встроенно-пристроенными помещениями	15644	36207	14/12	22500	предприятия розничной торговли не менее 200 м ² торговой площади; центры врачебной практики (семейной медицины)	1099	
3.10	Многоэтажный жилой дом со встроенно-пристроенными помещениями	15175	41328	14/12	25682	предприятия розничной торговли не менее 365 м ² торговой площади	1070	
3.11	Многоэтажный жилой дом со встроенно-пристроенными помещениями	23025	62724	14/12	38979	предприятия общественного питания не менее 40 посадочных мест; предприятия бытового обслуживания не менее 9 рабочих мест	1204	
3.12	Многоуровневая наземная открытая автостоянка	3524	9504	6/6		Не менее 300 машино-мест		800
3.13	Трансформаторная подстанция	155	36	1/1				
3.14	Трансформаторная подстанция	144	36	1/1				
3.15	Трансформаторная подстанция	144	36	1/1				
3.16	Распределительная трансформаторная подстанция	253	36	1/1				
3.17	Трансформаторная подстанция	144	36	1/1				
3.18	Трансформаторная подстанция	144	36	1/1				
3.19	Трансформаторная подстанция	144	36	1/1				
3.20	Трансформаторная подстанция	144	36	1/1				

1	2	3	4	5	6	7	8	9
3.21	Основной внутриквартальный проезд, внутриквартальные инженерные сети	4126						
3.22	Основной внутриквартальный проезд, внутриквартальные инженерные сети	1156						
	Квартал 4							
4.1	Дошкольная образовательная организация на 105 мест	4536	3686	4/3		105 мест		300
4.2	Очистные сооружения поверхностного стока	8921						
4.3	Многоэтажный жилой дом со встроенно-пристроенными помещениями	22015	42753	14/12	25575	предприятия розничной торговли не менее 530 м ² торговой площади; аптека не менее 155 м ² общей площади	1720	
4.4	Многоэтажный жилой дом	20631	40965	14/12	25603			
4.5	Трансформаторная подстанция	144	36	1/1				
4.6	Трансформаторная подстанция	148	36	1/1				
4.7	Основной внутриквартальный проезд, внутриквартальные инженерные сети	2332						
4.11	Основной внутриквартальный проезд, внутриквартальные инженерные сети	1200						
	Квартал 5							
5.1	Многофункциональный административно-торговый комплекс	21159	34195	15/13		предприятия общественного питания не менее 200 посадочных мест; предприятия бытового обслуживания не менее 19 рабочих мест, рынки не менее 170 м ² торговой площади, производственное предприятие бытового обслуживания малой мощности централизованного выполнения заказов не менее 28 рабочих мест;		

1	2	3	4	5	6	7	8	9
						помещения досуга и любительской деятельности не менее 350 м ² ; предприятия розничной торговли не менее 3900 м ² торговой площади; многопрофильный центр по работе с детьми и молодежью общей площадью не менее 175 м ²		
5.2	Физкультурно-оздоровительный комплекс с бассейном	5066	9711	6/4		Бассейн не менее 720 м ² зеркала воды		
5.3	Общеобразовательная организация на 900 мест	34212	26784	5/4		900 мест		500
5.4	Дошкольная образовательная организация на 200 мест	7730	6413	4/3		200 мест		300
5.5	Дошкольная образовательная организация на 220 мест	9327	7853	4/3		220 мест		300
5.6	Многоэтажный жилой дом со встроенно-пристроенными помещениями	18871	44029	14/12	26052	предприятия розничной торговли не менее 350 м ² торговой площади; центр врачебной практики (семейной медицины); аптеки не менее 160 м ² общей площади	1859	
5.7	Многоэтажный жилой дом со встроенно-пристроенными помещениями	18186	40817	14/12	24151	предприятия розничной торговли не менее 350 м ² торговой площади, предприятия бытового обслуживания не менее 11 рабочих мест	1724	
5.8	Многоэтажный жилой дом со встроенно-пристроенными помещениями	18050	45414	14/12	26762	предприятия розничной торговли не менее 570 м ² торговой площади; предприятия общественного питания не менее 50 посадочных мест, прачечная самообслуживания, мини-	2027	

1	2	3	4	5	6	7	8	9
						прачечные производительностью не менее 35 кг/смену		
5.9	Многоэтажный жилой дом со встроенно-пристроенными помещениями	18343	48948	14/12	28845		2185	
5.10	Многоэтажный жилой дом со встроенно-пристроенными помещениями	28215	71313	14/12	42253	предприятия розничной торговли не менее 500 м ² торговой площади; прачечная самообслуживания, мини-прачечные производительностью не менее 25 кг/смену	2954	
5.11	Многоэтажный жилой дом со встроенно-пристроенными помещениями	22116	69821	14/12	40521	предприятия розничной торговли не менее 350 м ² торговой площади; предприятия бытового обслуживания не менее 8 рабочих мест; аптеки не менее 100 м ² общей площади	3117	
5.12	Многоэтажный жилой дом со встроенно-пристроенными помещениями	19801	50924	14/12	30177	предприятия общественного питания не менее 40 посадочных мест	2105	
5.13	Многоуровневая наземная открытая автостоянка	2507	9158	6/6		Не менее 300 машино-мест		800
5.14	Многоуровневая наземная открытая автостоянка	2511	9158	6/6		Не менее 300 машино-мест		800
5.15	Распределительная трансформаторная подстанция	231	75	1/1				
5.16	Трансформаторная подстанция	144	36	1/1				
5.17	Трансформаторная подстанция	144	36	1/1				
5.18	Трансформаторная подстанция	144	36	1/1				
5.19	Трансформаторная подстанция	144	36	1/1				

1	2	3	4	5	6	7	8	9
5.20	Трансформаторная подстанция	144	36	1/1				
5.21	Трансформаторная подстанция	144	36	1/1				
5.22	Трансформаторная подстанция	144	36	1/1				
5.23	Трансформаторная подстанция	144	36	1/1				
5.24	Трансформаторная подстанция	144	36	1/1				
5.25	Трансформаторная подстанция	145	36	1/1				
5.26	Основной внутриквартальный проезд, внутриквартальные инженерные сети	12428						
5.28	Основной внутриквартальный проезд, внутриквартальные инженерные сети	697						
5.29	Открытая наземная плоскостная автостоянка	4189				Не менее 138 машино-мест		800
	Квартал б							
6.1	Многофункциональный административно-торговый комплекс	8512	10910	5/4		предприятия розничной торговли не менее 4500 м ² торговой площади; предприятия общественного питания не менее 175 посадочных мест, предприятия бытового обслуживания не менее 12 рабочих мест; рынки не менее 165 м ² торговой площади, производственное предприятие бытового обслуживания малой мощности централизованного выполнения заказов не менее 27 рабочих мест, бассейн не менее 325 м ² зеркала воды; помещения досуга и любительской деятельности не менее 345 м ² ; многопрофильный центр по		

1	2	3	4	5	6	7	8	9
						работе с детьми и молодежью общей площадью не менее 175 м ²		
6.2	Многофункциональный административно-торговый комплекс	9789	17016	5/4				
6.3	Дошкольная образовательная организация на 240 мест	9692	8160	4/3		240 мест		300
6.4	Многоэтажный жилой дом со встроенно-пристроенными помещениями	18299	37619	14/12	23680	предприятия розничной торговли не менее 300 м ² торговой площади	1008	
6.5	Многоэтажный жилой дом со встроенно-пристроенными помещениями	15626	37081	14/12	23341		1076	
6.6	Многоэтажный жилой дом со встроенно-пристроенными помещениями	25076	54486	14/12	34297	предприятия розничной торговли не менее 50 м ² торговой площади; предприятия общественного питания не менее 250 посадочных мест ⁽¹⁾ , предприятия бытового обслуживания не менее 11 рабочих мест	1313	
6.7	Многоэтажный жилой дом со встроенно-пристроенными помещениями	24859	73181	14/12	46065	Аптека не менее 185 м ² общей площади, прачечная самообслуживания, мини-прачечные производительностью не менее 35 кг/смену	1634	
6.8	Многоуровневая наземная открытая автостоянка	2314	6998	6/6		Не менее 230 машино-мест		800
6.9	Поликлиника на 380 посещений в смену. Подстанция скорой помощи	6505	7286	4/3		380 посещений в смену, аптека не менее 150 м ² общей площади		
6.10	Трансформаторная подстанция	144	36	1/1				
6.11	Трансформаторная подстанция	144	36	1/1				

1	2	3	4	5	6	7	8	9
6.12	Трансформаторная подстанция	145	36	1/1				
6.13	Трансформаторная подстанция	144	36	1/1				
6.14	Трансформаторная подстанция	144	36	1/1				
6.15	Основной внутриквартальный проезд, внутриквартальные инженерные сети	593						
6.16	Основной внутриквартальный проезд, внутриквартальные инженерные сети	1478						
6.17	Открытая наземная плоскостная автостоянка	2219				Не менее 76 машино-мест		800
6.18	Открытая наземная плоскостная автостоянка	2239				Не менее 76 машино-мест		800
6.19	Открытая наземная плоскостная автостоянка	2561				Не менее 88 машино-мест		800
6.20	Открытая наземная плоскостная автостоянка	1924				Не менее 64 машино-мест		800
6.21	Открытая наземная плоскостная автостоянка	1980				Не менее 61 машино-мест		800
	Квартал 7							
7.1	Объект общественного питания	9624	6785	3/2		предприятия общественного питания не менее 90 посадочных мест		
7.2	Многофункциональный спортивный комплекс, предназначенный для проведения физкультурно-оздоровительных и спортивных мероприятий	44748	50518	6/5				
7.3	Детско-юношеская спортивная школа	5260	2780	5/4				
7.4	Дошкольная образовательная организация на 125 мест	5327	4493	4/3		125 мест		300
7.6	Многоэтажный жилой дом со встроенно-пристроенными помещениями	18339	55010	14/12	35118	предприятия розничной торговли не менее 950 м ² торговой площади	1105	

1	2	3	4	5	6	7	8	9
7.7	Многоэтажный жилой дом	22381	57268	14/12	36559			
7.8	Многоуровневая наземная открытая автостоянка	2070	6451	6/6		Не менее 165 машино-мест		800
7.9	Распределительная трансформаторная подстанция	231	75	1/1				
7.10	Трансформаторная подстанция	144	36	1/1				
7.11	Трансформаторная подстанция	144	36	1/1				
7.12	Трансформаторная подстанция	149	36	1/1				
7.13	Трансформаторная подстанция	144	36	1/1				
7.14	Основной внутриквартальный проезд, внутриквартальные инженерные сети	4569						
7.15	Открытая наземная плоскостная автостоянка	6766				Не менее 151 машино-место		800
7.16	Открытая наземная плоскостная автостоянка	5689				Не менее 132 машино-мест		800
7.18	Открытая наземная плоскостная автостоянка	6656				Не менее 169 машино-мест		800
7.19	Городская больница, оказывающая в том числе высокотехнологичную медицинскую помощь	66962	68742	6/4				
7.20	Распределительная подстанция	144	36	1/1				
7.21	Трансформаторная подстанция	144	36	1/1				
	Квартал 8							
8.1	Физкультурно-оздоровительный комплекс с бассейном	17313	23935	6/5		бассейн не менее 380 м ² зеркала воды; помещения досуга и любительской деятельности не менее 215 м ² ; многопрофильный центр по работе с детьми и молодежью общей площадью не менее 215 м ²		
8.2	Общеобразовательная организация на 900 мест	34510	27504	5/4		900 мест		500

1	2	3	4	5	6	7	8	9
8.3	Дошкольная образовательная организация на 200 мест	8744	7373	4/3		200 мест		300
8.4	Дошкольная образовательная организация на 200 мест	7610	6413	4/3		200 мест		300
8.5	Многоэтажный жилой дом со встроенно-пристроенными помещениями	30474	78288	14/12	48765	предприятия розничной торговли не менее 650 м ² торговой площади; предприятия общественного питания не менее 40 посадочных мест; предприятия бытового обслуживания не менее 8 рабочих мест, прачечная самообслуживания, мини-прачечные производительностью не менее 25 кг/смену	2265	
8.6	Многоэтажный жилой дом со встроенно-пристроенными помещениями	34885	101096	14/12	62968	предприятия розничной торговли не менее 300 м ² торговой площади, центр врачебной практики (семейной медицины), аптека не менее 85 м ² общей площади	2473	
8.7	Многоэтажный жилой дом со встроенно-пристроенными помещениями	23407	70291	14/12	43781	предприятия бытового обслуживания не менее 9 рабочих мест	1845	
8.8	Многоэтажный жилой дом со встроенно-пристроенными помещениями	27559	74874	14/12	46636	предприятия розничной торговли не менее 450 м ² торговой площади; предприятия общественного питания не менее 40 посадочных мест; прачечная самообслуживания, мини-прачечные производительностью не менее 45 кг/смену	1965	

1	2	3	4	5	6	7	8	9
8.9	Многоэтажный жилой дом со встроенно-пристроенными помещениями	10957	18829	14/12	11728	предприятия розничной торговли не менее 320 м ² торговой площади; аптека не менее 100 м ² общей площади	730	
8.10	Многоуровневая наземная открытая автостоянка	2340	6998	6/6		Не менее 150 машино-мест		800
8.11	Многоуровневая наземная открытая автостоянка	2324	6998	6/6		Не менее 150 машино-мест		800
8.12	Распределительная трансформаторная подстанция	231	75	1/1				
8.13	Трансформаторная подстанция	144	36	1/1				
8.14	Трансформаторная подстанция	144	36	1/1				
8.15	Трансформаторная подстанция	144	36	1/1				
8.16	Трансформаторная подстанция	144	36	1/1				
8.17	Трансформаторная подстанция	144	36	1/1				
8.18	Трансформаторная подстанция	144	36	1/1				
8.19	Основной внутриквартальный проезд, внутриквартальные инженерные сети	2628						
8.20	Основной внутриквартальный проезд, внутриквартальные инженерные сети	3736						
8.21	Открытая наземная плоскостная автостоянка	2014				не менее 67 машино-мест		800
8.22	Открытая наземная плоскостная автостоянка	5173				не менее 193 машино-мест		800
8.23	Открытая наземная плоскостная автостоянка	2294				не менее 96 машино-мест		800
8.24	Открытая наземная плоскостная автостоянка	2294				не менее 96 машино-мест		800

1	2	3	4	5	6	7	8	9
8.25	Открытая наземная плоскостная автостоянка	1885				не менее 56 машино-мест		800
8.26	Открытая наземная плоскостная автостоянка	1877				не менее 56 машино-мест		800
	Квартал 9							
9.1	Многоуровневая наземная открытая автостоянка	4226	13709	6/6		не менее 380 машино-мест		800
9.2	Многоуровневая наземная открытая автостоянка	4539	13709	6/6		не менее 300 машино-мест		800
9.3	Многоуровневая наземная открытая автостоянка	3242	7834	6/6		не менее 150 машино-мест		800
9.4	Очистные сооружения поверхностного стока	8377						
9.5	Блок-модульная котельная	4088	2275	2/2				
47:07: 094000 1:1279	Очистные сооружения бытового стока	13500						
9.7	ПС 110/10 кВ	7582	1440	1/1				
9.8	Автомойка	704	104	1/1				
9.9	Объект складского (производственного) назначения	11834	3754	1/1				
9.10	Объект складского (производственного) назначения	12297	5075	1/1				
9.11	Объект складского (производственного) назначения	12641	7215	4/4				
9.12	Объект складского (производственного) назначения	19175	9331	4/4				
9.13	Объект складского (производственного) назначения	20438	7500	1/1				
9.14	Объект складского (производственного) назначения	21692	11731	4/4				
9.15	Объект складского (производственного) назначения	21184	8337	1/1				

1	2	3	4	5	6	7	8	9
47:07: 0723 001:5	Объект складского (производственного) назначения	30001	7566	1/1				
9.17	Станция технического обслуживания автомобилей	2619	1294	2/2				
9.18	Распределительная трансформаторная подстанция	231	75	1/1				
9.19	Трансформаторная подстанция	162	36	1/1				
9.20	Трансформаторная подстанция	144	36	1/1				
9.21	Трансформаторная подстанция	149	36	1/1				
9.22	Трансформаторная подстанция	168	36	1/1				
9.23	Трансформаторная подстанция	159	36	1/1				
9.24	Объект складского (производственного) назначения	5473	3456	3/3				
9.25	Станция технического обслуживания автомобилей	1704	570	2/2				
9.26	Основной внутриквартальный проезд, внутриквартальные инженерные сети	15923						
9.27	Основной внутриквартальный проезд, внутриквартальные инженерные сети	8440						
47:07: 072300 1:472	Основной внутриквартальный проезд, внутриквартальные инженерные сети	142						
9.30	Основной внутриквартальный проезд, внутриквартальные инженерные сети	593						
9.31	Основной внутриквартальный проезд, внутриквартальные инженерные сети	820						
	Квартал 10							
10.1	Объект торговли	29480	27456	4/3		предприятия розничной торговли не менее 3300 м ² торговой площади;		

1	2	3	4	5	6	7	8	9
						предприятия общественного питания не менее 50 посадочных мест; предприятия бытового обслуживания не менее 12 рабочих мест; аптека не менее 130 м ² общей площади; рынки не менее 105 м ² торговой площади; производственное предприятие бытового обслуживания малой мощности централизованного выполнения заказов не менее 17 рабочих мест, химчистка самообслуживания; мини-химчистка не менее 17 кг/смену; предприятие по химчистке не менее 17 кг/смену, общественный туалет не менее 4 прибора, пункт приема вторичного сырья не менее 1 объекта, общедоступная библиотека с детским отделением не менее 1 объекта		
10.2	Трансформаторная подстанция	144	36	1/1				
	Квартал 11							
11.1	Многоуровневая наземная открытая автостоянка	4381	12010	6/6		не менее 410 машино-мест		800
11.2	Блок-модульная котельная	2178	854	2/2				
11.3	Трансформаторная подстанция	144	36	1/1				
11.4	Трансформаторная подстанция	144	36	1/1				
	Квартал 12							
12.1	Многоуровневая наземная открытая автостоянка	17941	40003	6/6		не менее 1380 машино-мест		800
12.2	Основной внутриквартальный проезд, внутриквартальные инженерные сети	1390						

1	2	3	4	5	6	7	8	9
	Квартал 13							
13.1	Многоуровневая наземная открытая автостоянка	6949	21974	6/6		не менее 680 машино-мест		800
13.2	Блок-модульная котельная	6469	2477	2/2				
13.3	Трансформаторная подстанция	144	36	1/1				
	Квартал 14							
14.1	Многоуровневая наземная открытая автостоянка	11278	30758	6/6		не менее 770 машино-мест		800
14.2	Пункт редуцирования газа	343						
14.3	Внутриквартальные территории общего пользования	25485						
14.4	Внутриквартальные территории общего пользования	358						
14.5	Внутриквартальные территории общего пользования	345						
	Квартал 15							
15.1	Блок-модульная котельная	3119	1526	2/2				
15.2	Пожарное депо	13843	9379	4/4				
15.3	Трансформаторная подстанция	144	36	1/1				
15.4	Внутриквартальные территории общего пользования	13894						
15.5	Внутриквартальные территории общего пользования	3066						
16	Улично-дорожная сеть (северная часть)							
16.1	Улично-дорожная сеть	317308	-	-	-	-	-	-
17	Улично-дорожная сеть (южная часть)							
17.1	Улично-дорожная сеть	378443	-	-	-	-	-	-

⁽¹⁾ указана общая вместимость; вместимость каждого отдельного предприятия питания не более 50 посадочных мест

3. Характеристика планируемого развития систем социального обслуживания населения

3.1. Объекты здравоохранения регионального значения по зонам планируемого размещения объектов капитального строительства:

в квартале 2 -

зона 2.7 - поликлиника на 380 посещений в смену;

в квартале 6

зона 6.9 - поликлиника на 380 посещений в смену, подстанция скорой помощи;

в квартале 7

зона 7.19 - городская больница, оказывающая в том числе высокотехнологичную медицинскую помощь;

Центры врачебной практики (семейной медицины) 4 объекта во встроенных/встроенно-пристроенных/пристроенных помещениях, в том числе по зонам планируемого размещения объектов капитального строительства в зоне 2.8, в зоне 3.9, в зоне 5.6, в зоне 8.6.

3.2. Опорный пункт охраны порядка

Опорные пункты охраны порядка по зонам планируемого размещения объектов капитального строительства: 370 м² общей площади во встроенных/встроенно-пристроенных/пристроенных помещениях, в зоне 1.11 – 35 кв.м; в зоне 3.10 – 95 кв.м; в зоне 1.16 – 55 кв.м; в зоне 6.4 – 70 кв.м; в зоне 8.9 – 70 кв.м; в зоне 8.7 – 45 кв.м.

3.3. Объекты образования местного значения Всеволожского муниципального района:

- дошкольные образовательные организации - 14 объектов вместимостью 2560 мест по зонам планируемого размещения объектов капитального строительства: в квартале 1.

- дошкольные образовательные организации - 3 объекта общей вместимостью 590 мест, в том числе по зонам планируемого размещения объектов капитального строительства: в зоне 1.7 – 1 объект на 235 мест, в зоне 1.8 – 1 объект на 245 мест, в зоне 1.9 – 1 объект на 110 мест;

в квартале 2 -

- дошкольные образовательные организации - 2 объекта общей вместимостью 390 мест, в том числе по зонам планируемого размещения объектов капитального строительства: в зоне 2.5 – 1 объект на 195 мест, в зоне 2.6 – 1 объект на 195 мест;

в квартале 3 -

- дошкольные образовательные организации - 2 объекта общей вместимостью 290 мест, в том числе по зонам планируемого размещения объектов капитального строительства: в зоне 3.5 – 1 объект на 180 мест, в зоне 3.6 – 1 объект на 110 мест;

в квартале 4

- дошкольные образовательные организации - 1 объект общей вместимостью 105 мест, в том числе по зоне планируемого размещения объектов капитального строительства: в зоне 4.1 – 1 объект на 105 мест.

в квартале 5

- дошкольные образовательные организации - 2 объекта общей вместимостью 420 мест, в том числе по зонам планируемого размещения объектов капитального строительства: в зоне 5.4 – 1 объект на 200 мест, в зоне 5.5 – 1 объект на 220 мест;

в квартале 6

- дошкольные образовательные организации - 1 объект общей вместимостью 240 мест, в том числе по зонам планируемого размещения объектов капитального строительства: в зоне 6.3 – 1 объект на 240 мест;

в квартале 7

- дошкольные образовательные организации - 1 объект общей вместимостью 125 мест, в том числе по зонам планируемого размещения объектов капитального строительства: в зоне 7.4 – 1 объект на 125 мест;

в квартале 8

- дошкольные образовательные организации - 2 объекта общей вместимостью 400 мест, в том числе по зонам планируемого размещения объектов капитального строительства: в зоне 8.3 – 1 объект на 200 мест, в зоне 8.4 – 1 объект 200 мест.

- общеобразовательные организации - 5 объектов вместимостью 3950 мест по зонам планируемого размещения объектов капитального строительства:

- в квартале 1

- в зоне 1.6. – 875 мест;

- в квартале 2

- в зоне 2.4 -750 мест;

- в квартале 3

- в зоне 3.4 – 525 мест;

- в квартале 5

- в зоне 5.3 – 900 мест;

- в квартале 8

- в зоне 8.2 – 900 мест;

3.4. Объекты потребительского рынка

- предприятия розничной торговли с широким ассортиментом продовольственных и непродовольственных товаров не менее 37970 м² площади торговых объектов в зонах планируемого размещения объектов капитального строительства, в том числе по зонам:

- в зоне 1.3 в объекте торговли – 3800 м²; в зоне 2.8 – 1100 м²;; в зоне 2.2 - 3000 м²; в зоне 3.2 - 1260 м²; в зоне 3.3 – 6700 м²; в зоне 5.1 – 3900 м²; в зоне 6.1 – 4500 м²; в зоне 10.1 – 3300 м²

во встроенных/встроенно-пристроенных/пристроенных помещениях:

- в зоне 1.10 – 200 м²;

- в зоне 1.11 – 220 м²;
- в зоне 1.18 – 370 м²;
- в зоне 1.19 – 370 м²;
- в зоне 2.3 – 390 м²;
- в зоне 2.10 – 460 м²;
- в зоне 2.11 – 350 м²;
- в зоне 2.13 – 500 м²;
- в зоне 3.7 – 350 м²;
- в зоне 3.8 – 200 м²;
- в зоне 3.9 – 200 м²;
- в зоне 3.10 – 365 м²;
- в зоне 4.3 – 530 м²;
- в зоне 5.6 – 350 м²;
- в зоне 5.7 – 350 м²;
- в зоне 5.8 – 570 м²;
- в зоне 5.10 – 500 м²;
- в зоне 5.11 – 350 м²;
- в зоне 6.4 – 300 м²;
- в зоне 6.6 – 450 м²;
- в зоне 7.6 – 950 м²;
- в зоне 8.5 – 650 м²;
- в зоне 8.6 – 300 м²;
- в зоне 8.8 – 450 м²;
- в зоне 8.9 – 320 м²;

- предприятия общественного питания микрорайонного, городского и районного уровня в объёме не менее 1610 посадочных мест в зонах планируемого размещения объектов капитального строительства, в том числе по зонам:

- в объектах торговли и в многофункциональных объектах:

- в зоне 2.2 – 130 посадочных мест;
- в зоне 2.3 – 200 посадочных мест;
- в зоне 3.3 – 250 посадочных мест;
- в зоне 5.1 – 200 посадочных мест;
- в зоне 6.1 – 175 посадочных мест;
- в зоне 7.1 – 90 посадочных мест;

во встроенных/встроенно-пристроенных/пристроенных помещениях:

- в зоне 1.12 – 40 посадочных мест;
- в зоне 1.18 – 25 посадочных мест;
- в зоне 1.19 – 25 посадочных мест;
- в зоне 2.8 – 20 посадочных мест;
- в зоне 2.9 – 25 посадочных мест;
- в зоне 2.12 – 40 посадочных мест;
- в зоне 3.2 – 40 посадочных мест;
- в зоне 3.7 – 40 посадочных мест;
- в зоне 3.11 – 40 посадочных мест;

- в зоне 5.7 – 50 посадочных мест;
- в зоне 5.12 – 40 посадочных мест;
- в зоне 6.6 – 50 посадочных мест;
- в зоне 8.5 – 40 посадочных мест;
- в зоне 8.8 – 40 посадочных мест;
- в зоне 10.1 – 50 посадочных мест;

- предприятия бытового обслуживания микрорайонного, городского и районного уровня в объектах торговли и в многофункциональных объектах, а так же во встроенных/встроенно-пристроенных/пристроенных помещениях в объёме не менее 207 рабочих мест в том числе по зонам планируемого размещения объектов капитального строительства:

- в зоне 1.12 – 15 мест;
- в зоне 1.13 – 9 мест;
- в зоне 1.16 – 8 мест;
- в зоне 1.18 – 9 мест;
- в зоне 2.11 – 9 мест;
- в зоне 2.13 – 9 мест;
- в зоне 2.2 – 10 мест;
- в зоне 2.9 – 20 мест;
- в зоне 3.3 – 11 мест;
- в зоне 3.8 – 8 мест;
- в зоне 3.11 – 9 мест;
- в зоне 5.1 – 19 мест;
- в зоне 5.7 – 11 мест;
- в зоне 5.11 – 8 мест;
- в зоне 6.1 – 12 мест;
- в зоне 6.6 – 11 мест;
- в зоне 8.5 – 8 мест;
- в зоне 8.7 – 9 мест;
- в зоне 10.1 – 12 мест.

- аптеки на не менее 2005 м² общей площади, в том числе по зонам планируемого размещения объектов капитального строительства: в зоне 1.3 – 200 м², в зоне 2.2 - 140 м², во встроенных/встроенно-пристроенных/пристроенных помещениях:

- в зоне 1.13 - 135 м²,
- в зоне 1.17 - 125 м²,
- в зоне 2.7 – 140 м²,
- в зоне 3.3 - 200 м²,
- в зоне 4.3 – 155 м²;
- в зоне 5.6 – 160 м²,
- в зоне 5.11 – 100 м²,
- в зоне 6.7 – 185 м²,
- в зоне 6.9 – 150 м²,

- в зоне 8.6 – 85 м²,
- в зоне 8.9 – 100 м²,
- в зоне 10.1 – 130 м²;

- рынки не менее 440 м² торговой площади планируемого размещения объектов капитального строительства в зоне 1.3 – 170 м² торговой площади, 2.2 -130 м² торговой площади, в зоне 3.3 -230 м² торговой площади, в зоне 5.1 – 170 м² торговой площади, в зоне 6.1 – 165 м² торговой площади, в зоне 10.1 -105 м² торговой площади.

- производственное предприятие бытового обслуживания малой мощности централизованного выполнения заказов в объёмах не менее 159 рабочих мест, в том числе по зонам планируемого размещения объектов капитального строительства: во встроенных/встроенно-пристроенных/пристроенных помещениях, в зоне 1.3 – 28 мест, в зоне 2.2 – 21 мест, в зоне 3.3 – 38 мест, в зоне 5.1 – 28 мест, в зоне 6.1 – 27 мест, в зоне 10.1 – 17 мест;

- прачечная самообслуживания, мини-прачечные производительностью не менее 403 кг/смену во встроенных/встроенно-пристроенных/пристроенных помещениях в зонах планируемого размещения объектов капитального строительства:

в зоне 1.3 – 70, в зоне 2.13 – 50, в зоне 2.2 – 53, в зоне 3.3 – 45, в зоне 5.8- 35, в зоне 5.10 – 25, в зоне 6.7- 35, в зоне 7.6-20, в зоне 8.5 – 25, в зоне 8.8 – 45.

- химчистка самообслуживания, мини-химчистка производительностью не менее 159 кг/смену в пристроенных помещениях в зонах планируемого размещения объектов капитального строительства:

в зоне 1.3 – 28; в зоне 2.2 – 21; в зоне 3.3 -38; в зоне 5.1.- 28; в зоне 6.1 -27; в зоне -10.1 – 17.

- предприятия по химчистке производительностью не менее 159 кг/смену в пристроенных помещениях в зоне планируемого размещения объектов капитального строительства:

в зоне 1.3 – 28; в зоне 2.2 – 21; в зоне 3.3 -38; в зоне 5.1.- 28; в зоне 6.1 -27; в зоне -10.1 – 17.

- банно-оздоровительные комплексы не менее 200 помывочных мест во встроенных/встроенно-пристроенных/пристроенных помещениях в том числе по зонам планируемого размещения объектов капитального строительства : в зоне 1.4 - 60; в зоне 3.3 - 50; в зоне 5.2 - 35; в зоне 6.1 - 35; в зоне 8.1 – 20.

- пункты приема вторичного сырья не менее 2 объектов, в том числе по зонам планируемого размещения объектов капитального строительства: в зоне 3.3 – 1 объект; в зоне 10.1 – 1 объект;

- общественные туалеты в объёме не менее 41 прибора, в пристроенных помещениях в зонах планируемого размещения объектов капитального строительства: в зоне 1.3 - 5; в зоне 2.2 -5; в зоне 2.3 - 4; в зоне 3.3 - 9; в зоне 5.1-7; в зоне 6.1- 7, в зоне 10.1 - 4;

3.5. Объекты банковских услуг

- отделение банка в объёме не менее 22 операционных мест во встроенных/встроенно-пристроенных/пристроенных помещениях, в том числе по зонам планируемого размещения объектов капитального строительства : в зоне 1.12 – 3 места, в зоне 2.2– 3 места; в зоне 2.10 – 2 места; в зоне 3.3 – 5 места; в зоне 6.4 – 3 места; в зоне 8.7– 2 места; в зоне 8.9 – 4 места;

3.6. Объекты обслуживания жилищного фонда

- помещение жилищно-эксплуатационной службы (помещение управляющей компании) - 2 объекта во встроенных/встроенно-пристроенных/пристроенных помещениях в зонах планируемого размещения объектов капитального строительства: объект в зоне 3.3 и в зоне 5.11.

3.7. Объекты культуры

- помещения досуга и любительской деятельности общей площадью не менее 2005 м² во встроенных/встроенно-пристроенных/пристроенных помещениях, в том числе по зонам планируемого размещения объектов капитального строительства: в зоне 1.4 – 355 м², в зоне 2.2– 265 м²; в зоне 3.3– 475 м²; в зоне 5.1– 350 м²; в зоне 6.1– 345 м²; в зоне 8.1– 215 м²;

- общедоступные библиотеки с детским отделением во встроенных/встроенно-пристроенных/пристроенных помещениях 3 объекта в зоне планируемого размещения объектов капитального строительства в зоне 2.2; в зоне 5.1; в зоне 10.1

3.8. Объекты физической культуры и спорта

- спортивные залы не менее 14300 м² площади пола зала во встроенных/встроенно-пристроенных/пристроенных помещениях в зонах планируемого размещения объектов капитального строительства:

в зоне 1.4 -5000 м²; в зоне 3.3 -2650 м²; в зоне 5.2 -3350 м²; в зоне 6.1 -1500 м²; в зоне 8.1 -1800 м²;

- бассейны общей площадью зеркала воды не менее 3075 м² во встроенных/встроенно-пристроенных/пристроенных помещениях в зонах планируемого размещения объектов капитального строительства:

в зоне 1.4 -1100 м²; в зоне 3.3 -550 м²; в зоне 5.2 -720 м²; в зоне 6.1 -325 м²; в зоне 8.1 -380 м²;

3.9. Объекты молодежной политики

- многопрофильный центр по работе с детьми и молодежью общей площадью не менее 1120 м² 5 объектов во встроенных/встроенно-пристроенных/пристроенных помещениях в зонах планируемого размещения объектов капитального строительства:

в зоне 1.4 -180 м²; в зоне 2.2 -135 м²; в зоне 3.3 – 240 м² ; в зоне 5.1 -175 м²; в зоне 6.1 -175 м²; в зоне 8.1 -215 м²;

4. Характеристика планируемого развития систем транспортного обслуживания территории

4.1. Развитие межквартальной улично-дорожной сети

Наименование участка УДС	Категория	Протяженность, км	Ширина проезжей части, м	Количество полос для движения, полоса	Ширина тротуаров, м	Ширина велосипедной дорожки, м
Проектируемая транспортно-пешеходная магистральная улица районного значения «Север», проходящая от северной границы проектирования до строящейся а/д «Обход Мурино и Новое Девяткино в створе Пискаревского проспекта с выходом на автомобильную дорогу «Санкт-Петербург – Матокса»	магистральная улица районного значения	1,76	3,25-3,75	4	не менее 2,25	не менее 1,5
Проектируемая транспортно-пешеходная магистральная улица районного значения «Юг», проходящая от строящейся а/д «Обход Мурино и Новое Девяткино в створе Пискаревского проспекта с выходом на автомобильную дорогу «Санкт-Петербург – Матокса» до ул. Челябинская	магистральная улица районного значения	2,36	3,25-3,75	4	не менее 2,25	не менее 1,5
Проектируемая улица в жилой застройке №1	улица в зоне жилой застройки	2,03	3,0-3,5	4	не менее 2,0	не менее 1,5

Проектируемая улица в жилой застройке №2	улица в зоне жилой застройки	2,09	3,0-3,5	4	не менее 2,0	не менее 1,5
Проектируемая улица в жилой застройке №3	улица в зоне жилой застройки	1,36	3,0-3,5	4	не менее 2,0	не менее 1,5
Проектируемая улица в жилой застройке №4	улица в зоне жилой застройки	2,62	3,0-3,5	4	не менее 2,0	-
Проектируемая улица в жилой застройке №5	улица в зоне жилой застройки	0,78	3,0-3,5	4	не менее 2,0	не менее 1,5
Проектируемая улица в жилой застройке №6	улица в зоне жилой застройки	0,67	3,0-3,5	4	не менее 2,0	-

4.2. Развитие улично-дорожной сети в проектируемых кварталах – строительство внутриквартальных проездов с шириной проезжей части 3,5-6,0 м.

4.3. Создание условий для развития велосипедного движения – выделение вдоль проектируемых улиц в жилой застройке, магистральных улиц районного значения и внутриквартальных проездов велосипедных дорожек шириной 2,0-2,5 м.

4.4. Развитие инфраструктуры для легкового транспорта в проектируемых кварталах - строительство общедоступных мест постоянного хранения индивидуальных легковых автомобилей и приобъектных стоянок у предприятий обслуживания населения общим количеством не менее 17764 машиноместа:

в квартале 1 –

общей вместимостью не менее 2829 машино-мест, в том числе для постоянного хранения легковых автомобилей населения проектируемых кварталов не менее 2502 машино-места, приобъектные автостоянки у предприятий обслуживания населения не менее 327 машино-мест по зонам планируемого размещения объектов капитального строительства:

- по зонам размещения жилых зданий на наземных открытых плоскостных автостоянках -
 - в зоне 1.10 – не менее 104 машино-места, включая приобъектные автостоянки у предприятий обслуживания населения 8 машино-мест;
 - в зоне 1.11 – не менее 114 машино-мест, включая приобъектные автостоянки у предприятий обслуживания населения 9 машино-мест;
 - в зоне 1.12 – не менее 96 машино-мест, включая приобъектные автостоянки у предприятий обслуживания населения 19 машино-мест;
 - в зоне 1.13 – не менее 110 машино-мест, включая приобъектные автостоянки у предприятий обслуживания населения 6 машино-мест;
 - в зоне 1.14 – не менее 102 машино-мест;
 - в зоне 1.15 – не менее 106 машино-мест;
 - в зоне 1.16 – не менее 105 машино-мест, включая приобъектные автостоянки у предприятий обслуживания населения 5 машино-мест;
 - в зоне 1.17 – не менее 144 машино-места;
 - в зоне 1.18 – не менее 110 машино-мест, включая приобъектные автостоянки у предприятий обслуживания населения 27 машино-мест;
 - в зоне 1.19 – не менее 100 машино-мест, включая приобъектные автостоянки у предприятий обслуживания населения 21 машино-место;
- по зонам размещения наземных многоуровневых автостоянок:
 - в зоне 1.20 – не менее 300 машино-мест;
 - в зоне 1.21 – не менее 200 машино-мест;
 - в зоне 1.22 – не менее 200 машино-мест;
 - в зоне 1.23 – не менее 300 машино-мест.

- по зонам размещения наземных открытых плоскостных автостоянок, основных внутриквартальных проездов и на территориях общего пользования:
 - в зоне 1.43 – не менее 2 машино-мест на приобъектных автостоянках у предприятий обслуживания населения;
 - в зоне 1.45 – не менее 2 машино-мест на приобъектных автостоянках у предприятий обслуживания населения;
 - в зоне 1.46 – не менее 2 машино-мест на приобъектных автостоянках у предприятий обслуживания населения;
 - в зоне 1.47 – не менее 212 машино-мест, включая приобъектные автостоянки у предприятий обслуживания населения 67 машино-мест;
 - в зоне 1.48 – не менее 98 машино-мест;
 - в зоне 1.49 – не менее 100 машино-мест;
 - на земельном участке 1.50(2) – не менее 165 машино-мест, включая приобъектные автостоянки у предприятий обслуживания населения 2 машино-места;
- по зонам размещения предприятий обслуживания населения на приобъектных автостоянках:
 - в зоне 1.3 – не менее 117 машино-мест на наземных открытых плоскостных/встроенных/встроенно-пристроенных/подземных/полуподземных автостоянках;
 - в зоне 1.4 – не менее 40 машино-мест на наземных открытых плоскостных автостоянках;

в квартале 2 –

общей вместимостью не менее 2119 машино-мест, в том числе для постоянного хранения легковых автомобилей населения проектируемых кварталов не менее 1712 машино-мест, приобъектные автостоянки у предприятий обслуживания населения не менее 407 машино-мест по зонам планируемого размещения объектов капитального строительства:

- по зонам размещения жилых зданий на наземных открытых плоскостных автостоянках -
 - в зоне 2.8 – не менее 133 машино-мест, включая приобъектные автостоянки у предприятий обслуживания населения 29 машино-мест;
 - в зоне 2.9 – не менее 113 машино-мест, включая приобъектные у предприятий обслуживания населения 18 машино-мест;
 - в зоне 2.10 – не менее 137 машино-мест, включая приобъектные автостоянки у предприятий обслуживания населения 20 машино-мест;
 - в зоне 2.11 – не менее 183 машино-места, включая приобъектные у предприятий обслуживания населения 21 машино-место;
 - в зоне 2.12– не менее 143 машино-места, включая приобъектные автостоянки у предприятий обслуживания населения 8 машино-мест;
 - в зоне 2.13 – не менее 222 машино-места, включая приобъектные у предприятий обслуживания населения 27 машино-мест;
- по зонам размещения наземных многоуровневых автостоянок:
 - в зоне 2.14 – не менее 300 машино-мест;

- по зонам размещения наземных открытых плоскостных автостоянок, основных внутриквартальных проездов и на территориях общего пользования:
 - в зоне 2.26 – не менее 2 машино-мест;
 - в зоне 2.25 – не менее 46 машино-мест, включая приобъектные автостоянки у предприятий обслуживания населения 17 машино-мест;
 - зоне 2.27 – не менее 46 машино-мест;
 - в зоне 2.28 – не менее 126 машино-мест, включая приобъектные автостоянки у предприятий обслуживания населения 21 машино-место;
 - на земельном участке 2.29(3) – не менее 24 машино-мест;
- по зонам размещения предприятий обслуживания населения:
 - в зоне 2.2 – не менее 580 машино-мест, из них 180 машино-мест на наземных открытых плоскостных/встроенных/встроенно-пристроенных/подземных/полуподземных приобъектных автостоянках у предприятий обслуживания населения и 400 машино-мест в многоуровневой автостоянке для постоянного хранения легковых автомобилей населения проектируемых кварталов;
 - в зоне 2.3 - не менее 41 машино-мест на наземных открытых плоскостных/встроенных/встроенно-пристроенных/подземных/полуподземных приобъектных автостоянках у предприятий обслуживания населения;
 - в зоне 2.7 - не менее 23 машино-мест на наземных открытых плоскостных приобъектных автостоянках у предприятий обслуживания населения;

в квартале 3 –

общей вместимостью не менее 1728 машино-мест, в том числе для постоянного хранения легковых автомобилей населения проектируемых кварталов не менее 1175 машино-мест, приобъектные автостоянки у предприятий обслуживания населения не менее 553 машино-мест по зонам планируемого размещения объектов капитального строительства:

- по зонам размещения жилых зданий на наземных открытых плоскостных автостоянках -
 - в зоне 3.7 – не менее 129 машино-мест, включая приобъектные автостоянки у предприятий обслуживания населения 23 машино-места;
 - в зоне 3.8 – не менее 92 машино-мест, включая приобъектные автостоянки у предприятий обслуживания населения 13 машино-места;
 - в зоне 3.9 – не менее 88 машино-мест, включая приобъектные автостоянки у предприятий обслуживания населения 8 машино-места;
 - в зоне 3.10 – не менее 98 машино-мест, включая приобъектные автостоянки у предприятий обслуживания населения 15 машино-мест;
 - в зоне 3.11 – не менее 162 машино-мест, включая приобъектные автостоянки у предприятий обслуживания населения 29 машино-места;
- по зонам размещения наземных многоуровневых автостоянок:
 - в зоне 3.12 – не менее 300 машино-мест;

- по зонам размещения наземных открытых плоскостных автостоянок, основных внутриквартальных проездов и на территориях общего пользования:
 - в зоне 3.21 – не менее 100 машино-мест, включая приобъектные автостоянки у предприятий обслуживания населения 6 машино-мест;
- по зонам размещения предприятий обслуживания населения:
 - в зоне 3.2 – не менее 361 машино-мест, из них 61 машино-место на наземных открытых плоскостных/встроенных/встроенно-пристроенных/подземных/полуподземных приобъектных автостоянках у предприятий обслуживания населения и 300 машино-мест в многоуровневой автостоянке для постоянного хранения легковых автомобилей населения проектируемых кварталов;
 - в зоне 3.3 – не менее 398 машино-мест на наземных открытых плоскостных/встроенных/встроенно-пристроенных/подземных/полуподземных приобъектных автостоянках у предприятий обслуживания населения;

в квартале 4 –

общей вместимостью не менее 445 машино-место, в том числе для постоянного хранения легковых автомобилей населения проектируемых кварталов не менее 421 машино-мест, приобъектные автостоянки у предприятий обслуживания населения не менее 24 машино-мест по зонам планируемого размещения объектов капитального строительства:

- по зонам размещения жилых зданий на наземных открытых плоскостных автостоянках -
 - в зоне 4.3 – не менее 213 машино-мест;
 - в зоне 4.4 – не менее 179 машино-мест;
- по зонам размещения основных внутриквартальных проездов:
 - в зоне 4.7 – не менее 53 машино-мест, включая приобъектные автостоянки у предприятий обслуживания населения 24 машино-места.

в квартале 5 –

общей вместимостью не менее 2171 машино-место, в том числе для постоянного хранения легковых автомобилей населения проектируемых кварталов не менее 1778 машино-мест, приобъектные автостоянки у предприятий обслуживания населения не менее 393 машино-мест по зонам планируемого размещения объектов капитального строительства:

- по зонам размещения жилых зданий на наземных открытых плоскостных автостоянках -
 - в зоне 5.6 – не менее 145 машино-мест, включая приобъектные автостоянки у предприятий обслуживания населения 15 машино-мест;
 - в зоне 5.7 – не менее 142 машино-мест, включая приобъектные автостоянки у предприятий обслуживания населения 32 машино-мест;
 - в зоне 5.8 – не менее 142 машино-мест, включая приобъектные автостоянки у предприятий обслуживания населения 24 машино-мест;

- в зоне 5.9 – не менее 106 машино-мест на наземных открытых плоскостных автостоянках;
- в зоне 5.10 – не менее 175 машино-мест, включая приобъектные автостоянки у предприятий обслуживания населения 21 машино-место;
- в зоне 5.11 – не менее 149 машино-мест, включая приобъектные автостоянки у предприятий обслуживания населения 20 машино-мест;
- в зоне 5.12 – не менее 106 машино-мест, включая приобъектные автостоянки у предприятий обслуживания населения 8 машино-мест;
- по зонам размещения наземных многоуровневых автостоянок:
 - в зоне 5.13 – не менее 300 машино-мест;
 - в зоне 5.14 – не менее 300 машино-мест;
- по зонам размещения наземных открытых плоскостных автостоянок, основных внутриквартальных проездов и на территориях общего пользования:
 - в зоне 5.26 – не менее 91 машино-мест наземных открытых плоскостных автостоянках, включая приобъектные автостоянки у предприятий обслуживания населения 6 машино-мест;
 - в зоне 5.29 – не менее 138 машино-мест на наземных открытых плоскостных автостоянках,
 - на земельном участке 5.30(1) – не менее 82 машино-мест наземных открытых плоскостных автостоянках,
 - на земельном участке 5.30(2) – не менее 28 машино-мест наземных открытых плоскостных автостоянках,
- по зонам размещения предприятий обслуживания населения на приобъектных автостоянках:
 - в зоне 5.1 – не менее 245 машино-мест на наземных открытых плоскостных/встроенных/встроенно-пристроенных/подземных/полу-подземных приобъектных автостоянках у предприятий обслуживания населения;
 - в зоне 5.2 – не менее 22 машино-мест на наземных открытых плоскостных автостоянках;

в квартале 6 –

общей вместимостью не менее 1442 машино-мест, в том числе для постоянного хранения легковых автомобилей населения проектируемых кварталов не менее 1097 машино-мест, приобъектные автостоянки у предприятий обслуживания населения не менее 345 машино-мест по зонам планируемого размещения объектов капитального строительства:

- по зонам размещения жилых зданий на наземных открытых плоскостных автостоянках -
 - в зоне 6.4 – не менее 135 машино-мест на наземных открытых плоскостных автостоянках, включая приобъектные автостоянки у предприятий обслуживания населения 14 машино-мест;
 - в зоне 6.5 – не менее 102 машино-мест на наземных открытых плоскостных автостоянках;

- в зоне 6.6 – не менее 160 машино-мест на наземных открытых плоскостных автостоянках, включая приобъектные автостоянки у предприятий обслуживания населения 36 машино-мест;
- в зоне 6.7 – не менее 137 машино-мест на наземных открытых плоскостных автостоянках;
- по зонам размещения многоуровневых автостоянок –
 - в зоне 6.8 – не менее 230 машино-мест;
- по зонам размещения наземных открытых плоскостных автостоянок, основных внутриквартальных проездов и на территориях общего пользования –
 - в зоне 6.16 – не менее 20 машино-мест, включая приобъектные автостоянки у предприятий обслуживания населения 2 машино-мест
 - в зоне 6.17 – не менее 76 машино-мест,
 - в зоне 6.18 – не менее 76 машино-мест,
 - в зоне 6.19 – не менее 88 машино-мест,
 - в зоне 6.20 – не менее 64 машино-мест,
 - в зоне 6.21 – не менее 61 машино-мест,
- по зонам размещения предприятий обслуживания населения
 - в зоне 6.1 – не менее 270 машино-мест на наземных открытых плоскостных/встроенных/встроенно-пристроенных/подземных/полу-подземных приобъектных автостоянках у предприятий обслуживания населения;
 - в зоне 6.9 – не менее 23 машино-мест на наземных открытых плоскостных автостоянках;

в квартале 7 –

общей вместимостью не менее 934 машино-мест, в том числе для постоянного хранения легковых автомобилей населения проектируемых кварталов не менее 735 машино-места, приобъектные автостоянки у предприятий обслуживания населения не менее 199 машино-мест по зонам планируемого размещения объектов капитального строительства:

- по зонам размещения жилых зданий на наземных открытых плоскостных автостоянках –
 - в зоне 7.6 – не менее 91 машино-места, включая приобъектные автостоянки у предприятий обслуживания населения 20 машино-мест;
 - в зоне 7.7 – не менее 69 машино-мест;
- по зонам размещения многоуровневых автостоянок –
 - в зоне 7.8 – не менее 165 машино-мест;
- по зонам размещения наземных открытых плоскостных автостоянок -
 - в зоне 7.15 – не менее 151 машино-места, включая приобъектные автостоянки у предприятий обслуживания населения 22 машино-места;
 - в зоне 7.16 – не менее 132 машино-мест;
 - в зоне 7.18 – не менее 169 машино-мест;
- по зонам размещения предприятий обслуживания населения на приобъектных

автостоянках –

- в зоне 7.1 – не менее 17 машино-мест на наземных открытых плоскостных автостоянках;
- в зоне 7.19 – не менее 140 машино-мест на наземных открытых плоскостных автостоянках;

в квартале 8 –

общей вместимостью не менее 1854 машино-мест, в том числе для постоянного хранения легковых автомобилей населения проектируемых кварталов не менее 1729 машино-мест, приобъектные автостоянки у предприятий обслуживания населения не менее 125 машино-мест по зонам планируемого размещения объектов капитального строительства:

- по зонам размещения жилых зданий на наземных открытых плоскостных автостоянках -
 - в зоне 8.5 – не менее 219 машино-мест, включая приобъектные автостоянки у предприятий обслуживания населения 40 машино-мест;
 - в зоне 8.6 – не менее 219 машино-мест, включая приобъектные автостоянки у предприятий обслуживания населения 13 машино-мест;
 - в зоне 8.7 – не менее 201 машино-мест, включая приобъектные автостоянки у предприятий обслуживания населения 7 машино-мест;
 - в зоне 8.8 – не менее 178 машино-мест, включая приобъектные автостоянки у предприятий обслуживания населения 27 машино-мест;
 - в зоне 8.9 – не менее 81 машино-мест, включая приобъектные автостоянки у предприятий обслуживания населения 15 машино-мест;
- по зонам размещения многоуровневых автостоянок –
 - в зоне 8.10 – не менее 150 машино-мест;
 - в зоне 8.11 – не менее 150 машино-мест;
- по зонам размещения наземных открытых плоскостных автостоянок, основных внутриквартальных проездов и на территориях общего пользования -
 - в зоне 8.19 – не менее 30 машино-мест, включая приобъектные автостоянки у предприятий обслуживания населения 2 машино-мест;
 - в зоне 8.20 – не менее 38 машино-мест, включая приобъектные автостоянки у предприятий обслуживания населения 4 машино-мест;
 - в зоне 8.21 – не менее 67 машино-мест;
 - в зоне 8.22 – не менее 193 машино-мест;
 - в зоне 8.23 – не менее 96 машино-мест;
 - в зоне 8.24 – не менее 96 машино-мест;
 - в зоне 8.25 – не менее 56 машино-мест;
 - в зоне 8.26 – не менее 56 машино-мест;
 - на земельном участке 8.28(3) – не менее 7 машино-мест;
- по зонам размещения предприятий обслуживания населения на приобъектных автостоянках -
 - в зоне 8.1 – не менее 17 машино-мест на наземных открытых плоскостных автостоянках;

квартал 9

общей вместимостью не менее 830 машино-мест в многоуровневых автостоянках по зонам планируемого размещения объектов капитального строительства:

- в зоне 9.1 – не менее 380 машино-мест;
- в зоне 9.2 – не менее 300 машино-мест;
- в зоне 9.3 – не менее 150 машино-мест;

в квартале 10 -

общей вместимостью не менее 172 машино-мест на приобъектных наземных открытых плоскостных автостоянках по зонам планируемого размещения объектов капитального строительства:

- в зоне 10.1 – не менее 172 машино-мест;

квартал 11

общей вместимостью не менее 410 машино-мест в наземных многоуровневых автостоянках по зонам планируемого размещения объектов капитального строительства:

- в зоне 11.1 – не менее 410 машино-мест;

квартал 12

общей вместимостью не менее 1380 машино-мест в наземных многоуровневых автостоянках по зонам планируемого размещения объектов капитального строительства:

- в зоне 12.1 – не менее 1380 машино-мест;

квартал 13

общей вместимостью не менее 680 машино-мест в наземных многоуровневых автостоянках по зонам планируемого размещения объектов капитального строительства:

- в зоне 13.1 – не менее 680 машино-мест;

квартал 14

общей вместимостью не менее 770 машино-мест в наземных многоуровневых автостоянках по зонам планируемого размещения объектов капитального строительства:

- в зоне 14.1 – не менее 770 машино-мест.

5. Характеристика планируемого развития систем инженерного обслуживания территории

Теплоснабжение

Расчетная тепловая нагрузка объектов, расположенных в границах территории проектирования, составит при полном развитии 153,4 Гкал/ч (178,4 МВт).

Для покрытия тепловых нагрузок проектируемой жилой и общественно-деловой застройки, а также объектов социальной инфраструктуры, проектом предусматривается строительство четырех отдельно стоящих квартальных блок-модульных газовых котельных:

- БМК – 1 (планировочный участке 11.2), установленной мощностью 30 МВт;
- БМК – 2 (планировочный участке 13.2), установленной мощностью 70 МВт;
- БМК – 3 (планировочный участке 15.1), установленной мощностью 40 МВт;
- БМК – 4 (планировочный участке 9.5), установленной мощностью 48 МВт.

Газоснабжение

Газоснабжение природным газом квартальной блок-модульной газовой котельной БМК–1 (планировочный участок 11.2), предусмотренной для теплоснабжения объектов первого этапа освоения территории проектирования (части кварталов 1 и 2, квартал 4), в объеме 2921 куб. м/ч, предусматривается от существующего полиэтиленового подземного газопровода среднего давления диаметром 225 мм, принадлежащего АО «Газпром газораспределение Ленинградская область», расположенный по адресу: г. Мурино, ул. Лесная. Источник газоснабжения ГРС «Северная».

Газоснабжение природным газом проектируемых квартальных блок-модульных газовых котельных: БМК–2 (планировочный участок 13.2), БМК–3 (планировочный участок 15.1), БМК–4 (планировочный участок 9.5), в объеме 17921 куб. м/ч, принципиально возможно осуществить от проектируемого ООО «ПетербургГаз» газопровода высокого давления (до 1,2 МПа) диаметром 800 мм, планируемого к прокладке по рассматриваемой территории.

Водоснабжение

Водоснабжение проектируемых объектов жилой и общественной застройки объемом 15015 куб. м/сут возможно обеспечить от коммунальных сетей водопровода ГУП «Водоканал Санкт-Петербурга» диаметром 500 мм, построенных для жилой застройки на территории предприятия «Ручьи», при условии их реконструкции с увеличением диаметра на диаметр не менее 800 мм от места присоединения у Муринской насосной станции до коммунальной сети водопровода диаметром 1400 мм (водовод) по Бокситогорской улицы.

Водоотведение

Отведение хозяйственно-бытовых стоков от проектируемых объектов жилой и общественной застройки объемом 12856 куб. м/сут, предусматривается на собственные проектируемые канализационные очистные сооружения (КОС). Размещение КОС планируется в границах проекта планировки на планировочном

земельном участке № 47:07:0940001:1279. Отведение очищенного стока предусматривается проектом в р. Охта.

Отвод поверхностных вод с территории проекта планировки предусматривается по закрытой сети дождевой канализации на очистные сооружения поверхностного стока (ОСПС-1 и ОСПС-2):

- размещение ОСПС–1 предусматривается в северной части территории проекта планировки на планировочном участке 4.2. Технологическая схема очистки поверхностных сточных вод включает в себя: аккумулирующий резервуар номинальной емкостью 7000 куб.м; модульные очистные сооружения с блоком УФ-обеззараживания производительностью 100 л/с. Отведение очищенных стоков планируется осуществлять в р. Охта
- Размещение ОСПС–2 предусматривается в южной части территории проекта планировки на планировочном участке 9.4. Технологическая схема очистки поверхностных сточных вод включает в себя: аккумулирующий резервуар номинальной емкостью 9000 куб.м; модульные очистные сооружения с блоком УФ-обеззараживания производительностью 140 л/с. Отведение очищенных стоков планируется осуществлять в р. Охта

Электроснабжение

Присоединение объекта максимальной мощностью 78 238 кВт принципиально возможно осуществить путем создания распределительных сетей 10/0,4 кВ от вводимого в 2023 году нового центра питания ПС 110 кВ Ковалевская, запланированного к строительству в рамках инвестиционной программы АО «ЛОЭСК» на 2020-2024 годы.

Размещение данной ПС планируется в границах проекта планировки (квартал 9, планировочный участок 9.7).

Распределение электроэнергии на территории проектируемой застройки предусматривается от восьми новых распределительных трансформаторных подстанций (РТП) 10 кВ и семидесяти трансформаторных подстанций (ТП):

- новой РТП 10 кВ № 1 с установкой двух силовых трансформаторов напряжением 10/0,4 кВ и мощностью 1600 кВ·А каждый, с присоединением десяти ТП 10 кВ:
 - одной ТП 10 кВ с трансформаторами мощностью 2x1000 кВ·А;
 - пяти ТП 10 кВ с трансформаторами мощностью 2x1250 кВ·А;
 - четырех ТП 10 кВ с трансформаторами мощностью 2x1600 кВ·А;
- новой РТП 10 кВ № 2 с установкой двух силовых трансформаторов напряжением 10/0,4 кВ и мощностью 1600 кВ·А каждый, с присоединением девяти ТП 10 кВ:

- двух ТП 10 кВ с трансформаторами мощностью 2x1000 кВ·А;
- одной ТП 10 кВ с трансформаторами мощностью 2x1250 кВ·А;
- шести ТП 10 кВ с трансформаторами мощностью 2x1600 кВ·А;
- новой РТП 10 кВ № 3 с установкой двух силовых трансформаторов напряжением 10/0,4 кВ и мощностью 1600 кВ·А каждый, с присоединением одиннадцати ТП 10 кВ:
 - трех ТП 10 кВ с трансформаторами мощностью 2x1000 кВ·А;
 - трех ТП 10 кВ с трансформаторами мощностью 2x1250 кВ·А;
 - пяти ТП 10 кВ с трансформаторами мощностью 2x1600 кВ·А;
- новой РТП 10 кВ № 4 с установкой двух силовых трансформаторов напряжением 10/0,4 кВ и мощностью 1250 кВ·А каждый, с присоединением восьми ТП 10 кВ:
 - двух ТП 10 кВ с трансформаторами мощностью 2x1000 кВ·А;
 - одной ТП 10 кВ с трансформаторами мощностью 2x1250 кВ·А;
 - пяти ТП 10 кВ с трансформаторами мощностью 2x1600 кВ·А;
- новой РТП 10 кВ № 5 с установкой двух силовых трансформаторов напряжением 10/0,4 кВ и мощностью 1250 кВ·А каждый, с присоединением десяти ТП 10 кВ:
 - одной ТП 10 кВ с трансформаторами мощностью 2x1000 кВ·А;
 - семи ТП 10 кВ с трансформаторами мощностью 2x1250 кВ·А;
 - двух ТП 10 кВ с трансформаторами мощностью 2x1600 кВ·А;
- новой РТП 10 кВ № 6 с установкой двух силовых трансформаторов напряжением 10/0,4 кВ и мощностью 1250 кВ·А каждый, с присоединением девяти ТП 10 кВ:
 - одной ТП 10 кВ с трансформаторами мощностью 2x1000 кВ·А;
 - трех ТП 10 кВ с трансформаторами мощностью 2x1250 кВ·А;
 - пяти ТП 10 кВ с трансформаторами мощностью 2x1600 кВ·А;
- новой РТП 10 кВ № 7 с установкой двух силовых трансформаторов напряжением 10/0,4 кВ и мощностью 1250 кВ·А каждый, с присоединением семи ТП 10 кВ:
 - трех ТП 10 кВ с трансформаторами мощностью 2x1000 кВ·А;
 - четырех ТП 10 кВ с трансформаторами мощностью 2x1600 кВ·А;
- новой РТП 10 кВ № 8 с установкой двух силовых трансформаторов напряжением 10/0,4 кВ и мощностью 1250 кВ·А каждый, с присоединением шести ТП 10 кВ:
 - четырех ТП 10 кВ с трансформаторами мощностью 2x630 кВ·А;
 - двух ТП 10 кВ с трансформаторами мощностью 2x1600 кВ·А;

Решение о переустройстве существующих электросетевых объектов АО

«Оборонэнерго», попадающих в границы разрабатываемого проекта планировки, будет принято на последующей стадии проектирования после, согласования данного решения с собственником сети.

Связь, информатизация, диспетчеризация

Телекоммуникационные услуги на проектируемой территории, возможно, предоставить на базе технологии GPON, которая обеспечивает предоставление услуг по волоконно-оптическому кабелю.

Для предоставления данных услуг необходимо, на последующих стадиях проектирования, запросить у организации, предоставляющей телекоммуникационные услуги, технические условия и исходно-технические данные, а также заключить договор взаимодействия при их реализации.

После выполнения работ по присоединению всем собственникам и арендаторам зданий на выше указанной территории будет доступен полный комплекс современных телекоммуникационных услуг:

- **Телефония** - цифровая телефонная связь по оптической линии;
- **Высокоскоростной доступ в интернет** - надежная стабильная связь по оптической линии на скорости 200 Мбит/с;
- **Цифровое телевидение (IP TV)** – интерактивное цифровое телевидение, более 150 каналов различной тематики в цифровом качестве, в том числе Общероссийские обязательные общедоступные каналы;
- **Радиофикация с возможностью передачи сигналов ГО и ЧС;**
- **Организация wi-fi зоны на внутривортовой территории объекта;**
- **Монтаж и обслуживание системы IP домофонии;**
- **Организация системы видео наблюдения** – обеспечение надежной системой безопасности, видеоконтроль и видеоохрана территорий жилых групп;
- **Система контроля и управления доступом (СКУД)** – развертывание программно-аппаратных технических средств безопасности для ограничения и регистрации входа - выхода на территорию объекта;
- **Счетчики телеметрии** – сбор учета данных индивидуальных и общедомовых приборов учета.

6. Благоустройство и озеленение

Размещение на придомовых территориях и территориях общего пользования детских площадок, площадок для отдыха, спортивных площадок, хозяйственных площадок и площадок для выгула собак удельной площадью не менее 3,1 м² на 1 чел без учета открытых наземных стоянок легкового автотранспорта.

Озеленение территории при удельной площади зеленых насаждений по участкам размещения жилых зданий не менее 3,5 м² на 1 чел, в целом по проектируемым жилым кварталам с застройкой многоэтажными жилыми домами без учета озеленения участков общеобразовательных и дошкольных организаций не менее 5,0 м² на 1 чел.

Параметры объектов благоустройства и озеленения по зонам планируемого размещения объектов капитального строительства

Номер зоны планируемого размещения объектов капитального строительства (номер земельного участка)	Наименование объекта капитального строительства	Численность населения, чел.	Минимально-необходимая площадь площадок, м ²					Минимально-необходимая площадь зеленых насаждений***, м ²
			Для игр детей дошкольного и младшего школьного возраста	Для отдыха взрослого населения	Для занятий физкультурой	Для хозяйственных целей	Для выгула собак	
1	2		3	4	5	6	7	8
Квартал 1								
1.10	Многоэтажный жилой дом со встроенно-пристроенными помещениями	1040	728	104	2080	208	104	5200
1.11*	Многоэтажный жилой дом со встроенно-пристроенными помещениями	983	365	98	1037	197	98	4915
1.12*	Многоэтажный жилой дом со встроенно-пристроенными помещениями	765	270	77	772	153	77	3825
1.13*	Многоэтажный жилой дом со встроенно-пристроенными помещениями	1133	590	113	1686	227	113	5665
1.14*	Многоэтажный жилой дом со встроенно-пристроенными помещениями	1141	589	114	1684	228	114	5705
1.15*	Многоэтажный жилой дом со встроенно-	1232	661	123	1888	246	123	6160

1	2		3	4	5	6	7	8
	пристроенными помещениями							
1.16*	Многоэтажный жилой дом со встроенно-пристроенными помещениями	765	297	77	846	153	77	3825
1.17*	Многоэтажный жилой дом со встроенно-пристроенными помещениями	971	554	97	1582	194	97	4855
1.18*	Многоэтажный жилой дом со встроенно-пристроенными помещениями	738	423	74	1208	148	74	3690
1.19*	Многоэтажный жилой дом со встроенно-пристроенными помещениями	757	389	76	1113	151	76	3785
1.50(2)**	Внутриквартальная территория общего пользования		1802		5154			
Квартал 2								
2.8*	Многоэтажный жилой дом со встроенно-пристроенными помещениями	873	588	87	1679	175	87	4365
2.9*	Многоэтажный жилой дом со встроенно-пристроенными помещениями	776	297	78	845	155	78	3880
2.10*	Многоэтажный жилой дом со встроенно-пристроенными помещениями	1009	474	101	1356	202	101	5045

1	2		3	4	5	6	7	8
2.11*	Многоэтажный жилой дом со встроенно-пристроенными помещениями	1193	563	119	1609	239	119	5965
2.12*	Многоэтажный жилой дом со встроенно-пристроенными помещениями	1362	746	136	2132	272	136	6810
2.13*	Многоэтажный жилой дом со встроенно-пристроенными помещениями	1261	646	126	1845	252	126	6305
2.31**	Внутриквартальная территория общего пользования		1218		3482			
Квартал 3								
3.7*	Многоэтажный жилой дом со встроенно-пристроенными помещениями	1013	709	101	1925	203	101	5065
3.8	Многоэтажный жилой дом со встроенно-пристроенными помещениями	643	450	64	1286	129	64	3215
3.9	Многоэтажный жилой дом со встроенно-пристроенными помещениями	643	450	64	1286	129	64	3215
3.10*	Многоэтажный жилой дом со встроенно-пристроенными помещениями	755	529	76	793	151	76	3775
3.11*	Многоэтажный жилой дом со встроенно-	1146	802	115	1778	229	115	5730

1	2		3	4	5	6	7	8
	пристроенными помещениями							
3.23(1)**	Внутриквартальная территория общего пользования				1332			
Квартал 4								
4.3	Многоэтажный жилой дом со встроенно-пристроенными помещениями	799	559	80	1598	160	80	3995
4.4	Многоэтажный жилой дом со встроенно-пристроенными помещениями	800	560	80	1600	160	80	4000
Квартал 5								
5.6	Многоэтажный жилой дом со встроенно-пристроенными помещениями	766	536	77	1532	153	77	3830
5.7	Многоэтажный жилой дом со встроенно-пристроенными помещениями	710	497	71	1420	142	71	3550
5.8	Многоэтажный жилой дом со встроенно-пристроенными помещениями	787	551	79	1574	157	79	3935
5.9*	Многоэтажный жилой дом со встроенно-пристроенными помещениями	848	323	85	922	170	85	4240
5.10	Многоэтажный жилой дом со встроенно-	1207	845	121	2414	241	121	6035

1	2		3	4	5	6	7	8
	пристроенными помещениями							
5.11*	Многоэтажный жилой дом со встроенно-пристроенными помещениями	1158	427	116	1221	232	116	5790
5.12	Многоэтажный жилой дом со встроенно-пристроенными помещениями	862	603	86	1724	172	86	4310
5.27**	Внутриквартальная территория общего пользования		384		1095			
5.30(2)**	Внутриквартальная территория общего пользования		271		774			
Квартал 6								
6.4	Многоэтажный жилой дом со встроенно-пристроенными помещениями	696	487	70	1392	139	70	3480
6.5*	Многоэтажный жилой дом со встроенно-пристроенными помещениями	687	435	69	1374	137	69	3435
6.6	Многоэтажный жилой дом со встроенно-пристроенными помещениями	1009	706	101	2018	202	101	5045
6.7*	Многоэтажный жилой дом со встроенно-пристроенными помещениями	1355	479	136	2710	271	136	6775

1	2		3	4	5	6	7	8
6.24**	Внутриквартальная территория общего пользования		516		1475			
Квартал 7								
7.6*	Многоэтажный жилой дом со встроенно-пристроенными помещениями	1003	360	100	1029	201	100	5015
7.7*	Многоэтажный жилой дом со встроенно-пристроенными помещениями	1045	619	105	1767	209	105	5225
7.5(1)**	Парки, скверы		455		1300			
Квартал 8								
8.5*	Многоэтажный жилой дом со встроенно-пристроенными помещениями	1393	954	139	2727	279	139	6965
8.6*	Многоэтажный жилой дом со встроенно-пристроенными помещениями	1749	919	175	2624	350	175	8745
8.7*	Многоэтажный жилой дом со встроенно-пристроенными помещениями	1216	433	122	1239	243	122	6080
8.8*	Многоэтажный жилой дом со встроенно-пристроенными помещениями	1295	730	130	2086	259	130	6475
8.9	Многоэтажный жилой дом со встроенно-пристроенными помещениями	335	235	34	670	67	34	1675

1	2		3	4	5	6	7	8
8.29(1)**	Внутриквартальная территория общего пользования		921		2630			

* Для земельных участков применена возможность сокращения нормативной площади площадок различного назначения за счет формирования единого игрового и физкультурно-оздоровительного комплекса на группу жилых домов в границах элемента планировочной структуры.

** Земельные участки общего пользования, в границах которых предусмотрено формирование единых игровых и физкультурно-оздоровительных комплексов на группы жилых домов.

*** Без учета озеленения на участках общеобразовательных и дошкольных организаций.

к приказу Комитета градостроительной
политики Ленинградской области
от 31.05.2024 № 90

Положение об очередности планируемого развития территории

Этапы проектирования, строительства, объектов капитального строительства	Наименование
1-й этап	
зоны планируемого размещения объектов капитального строительства 1.10, 1.11, 1.12, 2.8, 2.9, 2.10, 4.3, 4.4	Многоэтажный жилой дом со встроенными/встроенно-пристроенными/пристроенными общественными помещениями
Зоны планируемого размещения объектов капитального строительства 1.7, 2.5, 4.1	Дошкольные образовательные организации вместимостью: участок 1.7 - 235 мест, участок 2.5 - 195 мест, участок 4.1 – 105 мест.
зона планируемого размещения объектов капитального строительства 2.4	Общеобразовательная организация вместимостью 750 мест
зона планируемого размещения объектов капитального строительства 1.4	Физкультурно-оздоровительный комплекс с бассейном
зоны планируемого размещения объектов капитального строительства 1.3	Магазин
зоны планируемого размещения объектов капитального строительства 2.3	Объект общественного питания
зоны планируемого размещения объектов капитального строительства 1.47	Наземная открытая плоскостная автостоянка
зоны планируемого размещения объектов капитального строительства 1.20, 2.14, 11.1, 2.28, 3.12	Наземная многоуровневая открытая автостоянка
зона планируемого размещения объектов капитального строительства 9.7	ПС 110/10 кВ
зона планируемого размещения объектов капитального строительства 1.24, 2.20, 9.18	Распределительная трансформаторная подстанция
зоны планируемого размещения объектов капитального строительства 1.26, 1.27, 2.16, 2.17, 2.18, 2.19, 3.15, 4.5, 4.6, 11.3, 11.4, 9.19	Трансформаторная подстанция
зона планируемого размещения объектов капитального строительства 2.34, 2.35	КНС ливневого стока
зона планируемого размещения объектов капитального строительства 4.2	Очистные сооружения поверхностного стока
зона планируемого размещения объектов капитального строительства 47:07:0940001:1279	Очистные сооружения бытового стока
зона планируемого размещения объектов капитального строительства 11.2	Блок-модульная котельная

земельные участки 1.50(1), 1.50(2)(часть), 2.29(1), 2.29(2), 2.31, 4.12	Внутриквартальные территории общего пользования
зона планируемого размещения объектов капитального строительства 1.43, 1.44, 2.25, 4.7, 9.27, 4.11	Основной внутриквартальный проезд, внутриквартальные инженерные сети
зона планируемого размещения элементов улично-дорожной сети	<p>Проектируемая транспортно-пешеходная магистральная улица районного значения «север», проходящая от северной границы проектирования до строящейся а/д «Обход Мурино и Новое Девяткино в створе Пискаревского проспекта с выходом на автомобильную дорогу «Санкт-Петербург – Матокса», со следующими параметрами: число полос движения – 4 ширина полосы движения – 3,25-3,75м ширина пешеходной части тротуара – не менее 2,25 м ширина велосипедной дорожки – не менее 1,5 м</p> <p>Проектируемая транспортно-пешеходная магистральная улица районного значения «юг», на участке от строящейся а/д «Обход Мурино и Новое Девяткино в створе Пискаревского проспекта с выходом на автомобильную дорогу «Санкт-Петербург – Матокса» до плоскостной кольцевой развязки и на участке от ул. Челябинская до проектируемой улицы в жилой застройке №4, со следующими параметрами: число полос движения – 4 ширина полосы движения – 3,25-3,75м ширина пешеходной части тротуара – не менее 2,25 м ширина велосипедной дорожки – не менее 1,5 м</p> <p>Проектируемая улица в жилой застройке №1, проходящая от проектируемой магистральной улицы районного значения «север» до плоскостной кольцевой развязки на магистральной улице районного значения «юг», со следующими параметрами: число полос движения – 4 ширина полосы движения – 3,0-3,5 м ширина пешеходной части тротуара – не менее 2.0 м ширина велосипедной дорожки – не менее 1.5 м</p>

	<p>Проектируемая улица в жилой застройке №4, проходящая от проектируемой магистральной улицы районного значения «юг» до восточной границы проектирования, со следующими параметрами:</p> <p>число полос движения – 4 ширина полосы движения – 3.0-3.5 м ширина пешеходной части тротуара – не менее 1,5 м</p>
2-й этап	
зоны планируемого размещения объектов капитального строительства 1.13, 1.14, 1.18, 1.19, 2.11, 2.12, 2.13, 3.10, 3.11, 5.6, 5.7, 5.8, 5.9, 6.4, 6.5, 6.6, 6.7, 6.8	Многоэтажный жилой дом со встроенными/встроенно-пристроенными/пристроенными общественными помещениями
зоны планируемого размещения объектов капитального строительства 1.8, 2.6, 3.6, 5.5, 6.3	Дошкольные образовательные организации вместимостью: участок 1.8 - 245 мест, участок 2.6 - 195 мест, участок 3.6 – 110 мест, участок 5.5 – 220 мест, участок 6.3 – 240 мест
зона планируемого размещения объектов капитального строительства 1.6, 5.3	Общеобразовательные организации вместимостью: участок 1.6 – 875 мест, участок 5.3 – 900 мест
зона планируемого размещения объектов капитального строительства 2.7	Поликлиника на 380 посещений в смену.
зона планируемого размещения объектов капитального строительства 3.3	Многофункциональный административно-торговый комплекс
зоны планируемого размещения объектов капитального строительства 6.1	Многофункциональный административно-торговый комплекс
зоны планируемого размещения объектов капитального строительства 15.2	Пожарное депо
зоны планируемого размещения объектов капитального строительства 5.29, 6.17, 6.18, 6.19, 6.20, 6.21, 1.49	Наземная открытая плоскостная автостоянка
зоны планируемого размещения объектов капитального строительства 12.1, 13.1, 5.13, 5.14	Многоуровневая наземная открытая автостоянка
зоны планируемого размещения объектов капитального строительства 13.2, 15.1	Блок-модульная котельная
зоны планируемого размещения объектов капитального строительства 9.4	Очистные сооружения поверхностного стока
зоны планируемого размещения объектов капитального строительства 14.2	Пункт редуцирования газа
зона планируемого размещения объектов капитального строительства 1.25, 1.33, 1.34, 1.35, 1.36, 1.37, 1.38, 1.39, 1.41, 13.3, 5.15, 7.9, 3.16	Распределительная трансформаторная подстанция
зоны планируемого размещения объектов капитального строительства 2.15, 2.21, 2.23, 2.24, 3.20, 5.17, 5.18, 5.19, 5.20, 5.22, 6.11, 6.12, 6.13, 6.14, 15.3, 3.13	Трансформаторная подстанция

земельные участки 1.50(2)(часть), 2.29 (3), 2.29(4), 3.23(1)(часть), 3.23(2), 6.22(1), 6.22(2), 6.23, 6.24, 5.30(1), 5.30(2), 5.30(3), 47:07:0723001:703, 14.3, 15.4, 15.5	Внутриквартальные территории общего пользования
зона планируемого размещения объектов капитального строительства 1.45, 2.26, 2.27, 3.21, 3.22, 12.2, 5.26, 6.15, 6.16	Основной внутриквартальный проезд, внутриквартальные инженерные сети
зона планируемого размещения элементов улично-дорожной сети	<p>Проектируемая транспортно-пешеходная магистральная улица районного значения «юг», на участке от плоскостной кольцевой развязки до проектируемой улицы в жилой застройке № 4 со следующими параметрами:</p> <p>число полос движения – 4 ширина полосы движения – 3,25-3,75м ширина пешеходной части тротуара – не менее 2,25 м ширина велосипедной дорожки – не менее 1,5 м</p> <p>Проектируемые улицы в жилой застройке №2 и №3, закольцованные между собой, со следующими параметрами:</p> <p>число полос движения – 4 ширина полосы движения – 3,0-3,5 м ширина пешеходной части тротуара – не менее 2,0 м ширина велосипедной дорожки – не менее 1,5 м</p>
3-й этап	
Зоны планируемого размещения объектов капитального строительства 1.15, 1.16, 1.17, 3.7, 3.8, 3.9, 5.10, 5.11, 5.12, 8.5, 8.9	Многоэтажный жилой дом со встроенными/встроенно-пристроенными/пристроенными общественными помещениями
зона планируемого размещения объектов капитального строительства 7.6, 7.7	Многоэтажный жилой дом
зона планируемого размещения объектов капитального строительства 1.9, 3.5, 5.4, 7.4, 8.3	Дошкольные образовательные организации вместимостью: участок 1.9 - 110 мест, участок 3.5 - 180 мест, участок 5.4 – 200 мест, участок 7.4 – 125 мест, участок 8.3 – 200 мест
зона планируемого размещения объектов капитального строительства 3.4, 8.2	Общеобразовательные организации вместимостью: участок 3.4 – 525 мест, участок 8.2 – 900 мест
зона планируемого размещения объектов капитального строительства 5.1, 6.2	Многофункциональный административно-торговый комплекс
зоны планируемого размещения объектов капитального строительства 2.2, 3.2	Многофункциональный административно-торговый комплекс со встроенно-пристроенной многоярусной автостоянкой

зоны планируемого размещения объектов капитального строительства 5.2	Физкультурно-оздоровительный комплекс с бассейном
зоны планируемого размещения объектов капитального строительства 6.9	Поликлиника на 380 посещений в смену. Подстанция скорой помощи
зоны планируемого размещения объектов капитального строительства 1.21, 1.22, 1.23, 7.8, 7.15, 7.16, 9.1, 14.1	Наземная многоуровневая открытая автостоянка
зона планируемого размещения объектов капитального строительства 9.5	Блок-модульная котельная
зона планируемого размещения объектов капитального строительства 1.48, 7.18, 8.21	Наземная открытая плоскостная автостоянка
зоны планируемого размещения объектов капитального строительства 1.42, 3.14, 3.18, 3.19, 5.16, 5.21, 5.23, 5.24, 5.25, 6.10, 7.10, 8.13, 8.14, 9.20, 9.22, 9.23, 9.24, 3.17, 9.21	Трансформаторная подстанция
зона планируемого размещения объектов капитального строительства 8.12	Распределительная трансформаторная подстанция
земельные участки, 3.23(1)(часть), 5.27, 7.17, 7.22, 8.28(2), 8.28(3), 8.29(1), 8.31, 9.28(1), 9.28(2), 9.28(3), 9.29, 9.32(1), 9.32(2), 12.5, 13.4, 47:07:0000000:94066	Внутриквартальные территории общего пользования
5.33, 5.34, 4.8(1), 4.8(2), 4.8(3), 4.8(4), 4.9, 4.10, 47:07:0723001:456, 47:07:0723001:421 (часть), 47:07:0723001:465, 7.5(1)(часть)	Парки, скверы
зона планируемого размещения объектов капитального строительства 9.8	Автомойка
зона планируемого размещения объектов капитального строительства 9.9, 9.10, 9.11, 9.12, 9.13, 9.14, 9.15, 47:07:0723001:5	Объект складского (производственного) назначения
зона планируемого размещения объектов капитального строительства 9.17, 9.25	Станция технического обслуживания автомобилей
зона планируемого размещения объектов капитального строительства 1.46, 5.28, 7.14, 8.19, 8.20, 9.26, 9.30, 9.31, 47:07:0723001:472	Основной внутриквартальный проезд, внутриквартальные инженерные сети
зона планируемого размещения элементов улично-дорожной сети	<p>Завершение строительства улицы в жилой застройке №4 со следующими параметрами: число полос движения – 4 ширина полосы движения – 3,0-3,5 м ширина пешеходной части тротуара – не менее 2,0 м</p> <p>Проектируемая улица в жилой застройке №5 со следующими параметрами: число полос движения – 4 ширина полосы движения – 3,0-3,5 м ширина пешеходной части тротуара – не менее 2,0 м</p>

	ширина велосипедной дорожки – не менее 1,5 м
4-й этап	
Зоны планируемого размещения объектов капитального строительства 8.6, 8.7, 8.8	Многоэтажный жилой дом со встроенными/встроенно-пристроенными/пристроенными общественными помещениями
зона планируемого размещения объектов капитального строительства 8.4	Дошкольная образовательная организация вместимостью 200 мест
зона планируемого размещения объектов капитального строительства 1.1, 2.1	Многофункциональный административно-зрелищный комплекс
зона планируемого размещения объектов капитального строительства 1.2	Многофункциональный культурно-досуговый и культурно-просветительский комплекс со встроенно-пристроенной многоярусной автостоянкой
зоны планируемого размещения объектов капитального строительства 1.5, 3.1	Многофункциональный административно-торговый комплекс
зона планируемого размещения объектов капитального строительства 7.3	Детско-юношеская спортивная школа
зона планируемого размещения объектов капитального строительства 7.2	Многофункциональный спортивный комплекс, предназначенный для проведения физкультурно-оздоровительных и спортивных мероприятий
зона планируемого размещения объектов капитального строительства 8.1	Физкультурно-оздоровительный комплекс с бассейном
зона планируемого размещения объектов капитального строительства 7.1	Объект общественного питания
зона планируемого размещения объектов капитального строительства 10.1	Объект торговли
зона планируемого размещения объектов капитального строительства 7.19	Городская больница, оказывающая в том числе высокотехнологичную медицинскую помощь
зоны планируемого размещения объектов капитального строительства 8.10, 8.11, 9.2, 9.3	Многоуровневая наземная открытая автостоянка
зона планируемого размещения объектов капитального строительства 8.22, 8.23, 8.24, 8.25, 8.26	Наземная открытая плоскостная автостоянка
зоны планируемого размещения объектов капитального строительства 1.28, 1.29, 1.30, 1.31, 1.32, 1.40, 7.11, 7.12, 7.13, 7.21, 8.15, 8.16, 8.17, 8.18, 10.2, 2.22	Трансформаторная подстанция
зона планируемого размещения объектов капитального строительства 7.20	Распределительная трансформаторная подстанция
земельные участки 8.28(1), 8.28(4), 8.28(5), 8.28(6), 8.29(2),	Внутриквартальные территории общего пользования

47:07:0723001:470, 47:07:0723001:473, 47:07:0723001:471, 47:07:0723001:421(часть), 7.5(1)(часть), 7.5(2)	Парки, скверы
зона планируемого размещения элементов улично-дорожной сети	Проектируемая улица в жилой застройке №6 со следующими параметрами: число полос движения – 4 ширина полосы движения – 3,0-3,5 м ширина пешеходной части тротуара – не менее 2,0 м ширина велосипедной дорожки – не менее 1,5 м

к приказу Комитета градостроительной
политики Ленинградской области
от 31.05.2024 № 90

Текстовая часть проекта межевания территории

1. Перечень и сведения о площади образуемых земельных участков, в том числе возможные способы их образования

Условный номер образуемого земельного участка	Вид разрешенного использования земельного участка в соответствии с ПЗЗ	Площадь (м ²)	Способ образования земельного участка	Кадастровые номера исходных/изменяемых земельных участков
1	2	3	4	5
Квартал 1				
1.1	Деловое управление	20 140	Перераспределение	47:07:0723001:445 47:07:0723001:450
1.2	Объекты культурно-досуговой деятельности	22 616	Перераспределение	47:07:0723001:445 47:07:0723001:450
1.3	Магазины	5 687	Перераспределение	47:07:0723001:449
1.4	Обеспечение занятий спортом в помещениях	11 440	Перераспределение	47:07:0723001:449
1.5	Объекты торговли (торговые центры, торгово-развлекательные центры (комплексы))	20 564	Перераспределение	47:07:0723001:447
1.6	Дошкольное, начальное и среднее общее образование	35 108	Перераспределение	47:07:0723001:447 47:07:0723001:449
1.7	Дошкольное, начальное и среднее общее образование	9 325	Перераспределение	47:07:0723001:449 47:07:0723001:460
1.8	Дошкольное, начальное и среднее общее образование	9 315	Перераспределение	47:07:0723001:447 47:07:0723001:449
1.9	Дошкольное, начальное и среднее общее образование	6 107	Перераспределение	47:07:0723001:447 47:07:0723001:449
1.10	Многоэтажная жилая застройка (высотная застройка)	21 973	Перераспределение	47:07:0723001:460 47:07:0723001:449

1	2	3	4	5
1.11	Многоэтажная жилая застройка (высотная застройка)	17 304	Перераспределение	47:07:0723001:449 47:07:0723001:460
1.12	Многоэтажная жилая застройка (высотная застройка)	14 188	Перераспределение	47:07:0723001:449
1.13	Многоэтажная жилая застройка (высотная застройка)	22 265	Перераспределение	47:07:0723001:449 47:07:0723001:460
1.14	Многоэтажная жилая застройка (высотная застройка)	21 066	Перераспределение	47:07:0723001:449
1.15	Многоэтажная жилая застройка (высотная застройка)	22 563	Перераспределение	47:07:0723001:449
1.16	Многоэтажная жилая застройка (высотная застройка)	14 708	Перераспределение	47:07:0723001:449
1.17	Многоэтажная жилая застройка (высотная застройка)	19 769	Перераспределение	47:07:0723001:447 47:07:0723001:449
1.18	Многоэтажная жилая застройка (высотная застройка)	14 868	Перераспределение	47:07:0723001:447 47:07:0723001:449
1.19	Многоэтажная жилая застройка (высотная застройка)	15 028	Перераспределение	47:07:0723001:447 47:07:0723001:449
1.20	Хранение автотранспорта	3 037	Перераспределение	47:07:0723001:449 47:07:0723001:460
1.21	Хранение автотранспорта	2 218	Перераспределение	47:07:0723001:449
1.22	Хранение автотранспорта	2 319	Перераспределение	47:07:0723001:449
1.23	Хранение автотранспорта	2 988	Перераспределение	47:07:0723001:447
1.24	Предоставление коммунальных услуг	231	Перераспределение	47:07:0723001:449
1.25	Предоставление коммунальных услуг	231	Перераспределение	47:07:0723001:447
1.26	Предоставление коммунальных услуг	144	Перераспределение	47:07:0723001:449
1.27	Предоставление коммунальных услуг	144	Перераспределение	47:07:0723001:449
1.28	Предоставление коммунальных услуг	144	Перераспределение	47:07:0723001:450
1.29	Предоставление коммунальных услуг	144	Перераспределение	47:07:0723001:450
1.30	Предоставление коммунальных услуг	144	Перераспределение	47:07:0723001:445

1	2	3	4	5
1.31	Предоставление коммунальных услуг	144	Перераспределение	47:07:0723001:445
1.32	Предоставление коммунальных услуг	144	Перераспределение	47:07:0723001:445
1.33	Предоставление коммунальных услуг	144	Перераспределение	47:07:0723001:449
1.34	Предоставление коммунальных услуг	144	Перераспределение	47:07:0723001:449
1.35	Предоставление коммунальных услуг	144	Перераспределение	47:07:0723001:449
1.36	Предоставление коммунальных услуг	144	Перераспределение	47:07:0723001:449
1.37	Предоставление коммунальных услуг	144	Перераспределение	47:07:0723001:449
1.38	Предоставление коммунальных услуг	144	Перераспределение	47:07:0723001:449
1.39	Предоставление коммунальных услуг	144	Перераспределение	47:07:0723001:447
1.40	Предоставление коммунальных услуг	144	Перераспределение	47:07:0723001:447
1.41	Предоставление коммунальных услуг	144	Перераспределение	47:07:0723001:447 47:07:0723001:449
1.42	Предоставление коммунальных услуг	151	Перераспределение	47:07:0723001:449
1.43	Улично-дорожная сеть	1 380	Перераспределение	47:07:0723001:449
1.44	Улично-дорожная сеть	4 698	Перераспределение	47:07:0723001:449 47:07:0723001:460
1.45	Улично-дорожная сеть	928	Перераспределение	47:07:0723001:447
1.46	Улично-дорожная сеть	1 719	Перераспределение	47:07:0723001:449
1.47	Благоустройство территории	6 017	Перераспределение	47:07:0723001:449 47:07:0723001:460
1.48	Благоустройство территории	2 512	Перераспределение	47:07:0723001:449
1.49	Благоустройство территории	2 626	Перераспределение	47:07:0723001:447 47:07:0723001:449
1.50	Благоустройство территории	49 161	Перераспределение	47:07:0723001:449 47:07:0723001:460 47:07:0723001:447
Квартал 2				
2.1	Деловое управление	10 077	Перераспределение	47:07:0723001:460
2.2	Объекты торговли (торговые центры, торгово-развлекательные центры (комплексы))	18 956	Перераспределение	47:07:0723001:460
2.3	Общественное питание	2 598	Перераспределение	47:07:0723001:460

1	2	3	4	5
2.4	Дошкольное, начальное и среднее общее образование	33 751	Перераспределение	47:07:0723001:460
2.5	Дошкольное, начальное и среднее общее образование	7 411	Перераспределение	47:07:0723001:460
2.6	Дошкольное, начальное и среднее общее образование	7 411	Перераспределение	47:07:0723001:460
2.7	Амбулаторно-поликлиническое обслуживание	4 374	Перераспределение	47:07:0723001:454
2.8	Многоэтажная жилая застройка (высотная застройка)	22 141	Перераспределение	47:07:0723001:460
2.9	Многоэтажная жилая застройка (высотная застройка)	15 256	Перераспределение	47:07:0723001:460
2.10	Многоэтажная жилая застройка (высотная застройка)	18 989	Перераспределение	47:07:0723001:454 47:07:0723001:460
2.11	Многоэтажная жилая застройка (высотная застройка)	23 335	Перераспределение	47:07:0723001:460
2.12	Многоэтажная жилая застройка (высотная застройка)	26 612	Перераспределение	47:07:0723001:454 47:07:0723001:460
2.13	Многоэтажная жилая застройка (высотная застройка)	25 797	Перераспределение	47:07:0723001:454 47:07:0723001:460
2.14	Хранение автотранспорта	3 183	Перераспределение	47:07:0723001:454 47:07:0723001:460
2.15	Предоставление коммунальных услуг	144	Перераспределение	47:07:0723001:454
2.16	Предоставление коммунальных услуг	144	Перераспределение	47:07:0723001:460
2.17	Предоставление коммунальных услуг	144	Перераспределение	47:07:0723001:460
2.18	Предоставление коммунальных услуг	144	Перераспределение	47:07:0723001:460
2.19	Предоставление коммунальных услуг	144	Перераспределение	47:07:0723001:454
2.20	Предоставление коммунальных услуг	231	Перераспределение	47:07:0723001:460
2.21	Предоставление коммунальных услуг	144	Перераспределение	47:07:0723001:460
2.22	Предоставление коммунальных услуг	144	Перераспределение	47:07:0723001:460
2.23	Предоставление коммунальных услуг	144	Перераспределение	47:07:0723001:460

1	2	3	4	5
2.24	Предоставление коммунальных услуг	145	Перераспределение	47:07:0723001:454
2.25	Улично-дорожная сеть	3 068	Перераспределение	47:07:0723001:460
2.26	Улично-дорожная сеть	2 597	Перераспределение	47:07:0723001:453 47:07:0723001:462
2.27	Улично-дорожная сеть	1 982	Перераспределение	47:07:0723001:460
2.28	Благоустройство территории	3 371	Перераспределение	47:07:0723001:460
2.29	Благоустройство территории	18 434	Перераспределение	47:07:0723001:460 47:07:0723001:454
2.31	Благоустройство территории	18 804	Перераспределение	47:07:0723001:453 47:07:0723001:462
2.34	Предоставление коммунальных услуг	101	Перераспределение	47:07:0723001:454
2.35	Предоставление коммунальных услуг	101	Перераспределение	47:07:0723001:454
Квартал 3				
3.1	Объекты торговли (торговые центры, торгово-развлекательные центры (комплексы))	9 731	Перераспределение	47:07:0723001:447 47:07:0723001:460
3.2	Объекты торговли (торговые центры, торгово-развлекательные центры (комплексы))	12 186	Перераспределение	47:07:0723001:460
3.3	Объекты торговли (торговые центры, торгово-развлекательные центры (комплексы))	8 908	Перераспределение	47:07:0723001:447
3.4	Дошкольное, начальное и среднее общее образование	28 885	Перераспределение	47:07:0723001:447
3.5	Дошкольное, начальное и среднее общее образование	6 851	Перераспределение	47:07:0723001:447
3.6	Дошкольное, начальное и среднее общее образование	4 196	Перераспределение	47:07:0723001:447
3.7	Многоэтажная жилая застройка (высотная застройка)	20 001	Перераспределение	47:07:0723001:447 47:07:0723001:460
3.8	Многоэтажная жилая застройка (высотная застройка)	14 862	Перераспределение	47:07:0723001:447

1	2	3	4	5
3.9	Многоэтажная жилая застройка (высотная застройка)	15 644	Перераспределение	47:07:0723001:447
3.10	Многоэтажная жилая застройка (высотная застройка)	15 175	Перераспределение	47:07:0723001:447 47:07:0723001:460
3.11	Многоэтажная жилая застройка (высотная застройка)	23 025	Перераспределение	47:07:0723001:460
3.12	Хранение автотранспорта	3 524	Перераспределение	47:07:0723001:460
3.13	Предоставление коммунальных услуг	155	Перераспределение	47:07:0723001:460
3.14	Предоставление коммунальных услуг	144	Перераспределение	47:07:0723001:460
3.15	Предоставление коммунальных услуг	144	Перераспределение	47:07:0723001:460
3.16	Предоставление коммунальных услуг	253	Перераспределение	47:07:0723001:460
3.17	Предоставление коммунальных услуг	144	Перераспределение	47:07:0723001:447
3.18	Предоставление коммунальных услуг	144	Перераспределение	47:07:0723001:447
3.19	Предоставление коммунальных услуг	144	Перераспределение	47:07:0723001:447
3.20	Предоставление коммунальных услуг	144	Перераспределение	47:07:0723001:447
3.21	Улично-дорожная сеть	4 126	Перераспределение	47:07:0723001:460
3.22	Улично-дорожная сеть	1 156	Перераспределение	47:07:0723001:447
3.23	Благоустройство территории	11 745	Перераспределение	47:07:0723001:447 47:07:0723001:460
Квартал 4				
4.1	Дошкольное, начальное и среднее общее образование	4 536	Перераспределение	47:07:0723001:454
4.2	Предоставление коммунальных услуг	8 921	Раздел с сохранением*	47:07:0723001:695
4.3	Многоэтажная жилая застройка (высотная застройка)	22 015	Перераспределение	47:07:0723001:454
4.4	Многоэтажная жилая застройка (высотная застройка)	20 631	Перераспределение	47:07:0723001:454
4.5	Предоставление коммунальных услуг	144	Перераспределение	47:07:0723001:454
4.6	Предоставление коммунальных услуг	148	Перераспределение	47:07:0723001:454
4.7	Улично-дорожная сеть	2 332	Перераспределение	47:07:0723001:454

1	2	3	4	5
4.8	Парки культуры и отдыха	127 076	Перераспределение	47:07:0723001:453 47:07:0723001:462
4.9	Парки культуры и отдыха	3 188	Раздел с сохранением*	47:07:0723001:695
4.10	Парки культуры и отдыха	51 042	Раздел с сохранением*	47:07:0723001:416
4.11	Улично-дорожная сеть	1 200	Перераспределение	47:07:0723001:453
4.12	Благоустройство территории	270	Перераспределение	47:07:0723001:454
Квартал 5				
5.1	Объекты торговли (торговые центры, торгово-развлекательные центры (комплексы))	21 159	Перераспределение	47:07:0723001:466
5.2	Обеспечение занятий спортом в помещениях	5 066	Перераспределение	47:07:0723001:466
5.3	Дошкольное, начальное и среднее общее образование	34 212	Перераспределение	47:07:0723001:466
5.4	Дошкольное, начальное и среднее общее образование	7 730	Перераспределение	47:07:0723001:466
5.5	Дошкольное, начальное и среднее общее образование	9 327	Перераспределение	47:07:0723001:455
5.6	Многоэтажная жилая застройка (высотная застройка)	18 871	Перераспределение	47:07:0723001:455
5.7	Многоэтажная жилая застройка (высотная застройка)	18 186	Перераспределение	47:07:0723001:455 47:07:0723001:466
5.8	Многоэтажная жилая застройка (высотная застройка)	18 050	Перераспределение	47:07:0723001:455 47:07:0723001:466
5.9	Многоэтажная жилая застройка (высотная застройка)	18 343	Перераспределение	47:07:0723001:455 47:07:0723001:466
5.10	Многоэтажная жилая застройка (высотная застройка)	28 215	Перераспределение	47:07:0723001:466
5.11	Многоэтажная жилая застройка (высотная застройка)	22 116	Перераспределение	47:07:0723001:466
5.12	Многоэтажная жилая застройка (высотная застройка)	19 801	Перераспределение	47:07:0723001:466
5.13	Хранение автотранспорта	2 507	Перераспределение	47:07:0723001:455

1	2	3	4	5
5.14	Хранение автотранспорта	2 511	Перераспределение	47:07:0723001:455 47:07:0723001:466
5.15	Предоставление коммунальных услуг	231	Перераспределение	47:07:0723001:466
5.16	Предоставление коммунальных услуг	144	Перераспределение	47:07:0723001:466
5.17	Предоставление коммунальных услуг	144	Перераспределение	47:07:0723001:455 47:07:0723001:466
5.18	Предоставление коммунальных услуг	144	Перераспределение	47:07:0723001:455
5.19	Предоставление коммунальных услуг	144	Перераспределение	47:07:0723001:455 47:07:0723001:466
5.20	Предоставление коммунальных услуг	144	Перераспределение	47:07:0723001:466
5.21	Предоставление коммунальных услуг	144	Перераспределение	47:07:0723001:466
5.22	Предоставление коммунальных услуг	144	Перераспределение	47:07:0723001:466
5.23	Предоставление коммунальных услуг	144	Перераспределение	47:07:0723001:466
5.24	Предоставление коммунальных услуг	144	Перераспределение	47:07:0723001:466
5.25	Предоставление коммунальных услуг	145	Перераспределение	47:07:0723001:466
5.26	Улично-дорожная сеть	12 428	Перераспределение	47:07:0723001:455 47:07:0723001:466
5.27	Благоустройство территории	11 390	Раздел с сохранением*	47:07:0723001:419
5.28	Улично-дорожная сеть	1 648	Раздел	47:07:0723001:457
5.29	Благоустройство территории	4 189	Перераспределение	47:07:0723001:455 47:07:0723001:466
5.30	Благоустройство территории	24 079	Перераспределение	47:07:0723001:455 47:07:0723001:466
5.33	Парки культуры и отдыха	2 553	Раздел	47:07:0723001:457
5.34	Парки культуры и отдыха	83 891	Раздел с сохранением*	47:07:0723001:704
Квартал 6				
6.1	Объекты торговли (торговые центры, торгово-развлекательные центры (комплексы))	8 512	Перераспределение	47:07:0723001:466
6.2	Объекты торговли (торговые центры, торгово-развлекательные центры (комплексы))	9 789	Раздел	47:07:0000000:94067

1	2	3	4	5
6.3	Дошкольное, начальное и среднее общее образование	9 692	Раздел	47:07:0000000:94067
6.4	Многоэтажная жилая застройка (высотная застройка)	18 299	Перераспределение	47:07:0723001:466
6.5	Многоэтажная жилая застройка (высотная застройка)	15 626	Раздел	47:07:0000000:94067
6.6	Многоэтажная жилая застройка (высотная застройка)	25 076	Перераспределение	47:07:0723001:466
6.7	Многоэтажная жилая застройка (высотная застройка)	24 859	Раздел	47:07:0000000:94067
6.8	Хранение автотранспорта	2 314	Раздел	47:07:0000000:94067
6.9	Амбулаторно-поликлиническое обслуживание	6 505	Раздел	47:07:0000000:94067
6.10	Предоставление коммунальных услуг	144	Раздел	47:07:0000000:94067
6.11	Предоставление коммунальных услуг	144	Перераспределение	47:07:0723001:466
6.12	Предоставление коммунальных услуг	145	Перераспределение	47:07:0723001:466
6.13	Предоставление коммунальных услуг	144	Раздел	47:07:0000000:94067
6.14	Предоставление коммунальных услуг	144	Перераспределение	47:07:0723001:466
6.15	Улично-дорожная сеть	593	Раздел	47:07:0000000:94067
6.16	Улично-дорожная сеть	1 478	Раздел	47:07:0000000:94067
6.17	Благоустройство территории	2 219	Перераспределение	47:07:0723001:466
6.18	Благоустройство территории	2 239	Перераспределение	47:07:0723001:466
6.19	Благоустройство территории	2 561	Раздел	47:07:0000000:94067
6.20	Благоустройство территории	1 924	Раздел	47:07:0000000:94067
6.21	Благоустройство территории	1 980	Раздел	47:07:0000000:94067
6.22	Благоустройство территории	13 800	Раздел	47:07:0000000:94067
6.23	Благоустройство территории	17 805	Перераспределение	47:07:0723001:466
6.24	Благоустройство территории	5 340	Раздел с сохранением*	47:07:0723001:419
Квартал 7				

1	2	3	4	5
7.1	Общественное питание	9 624	Раздел с сохранением*	47:07:0723001:699
7.2	Обеспечение спортивно-зрелищных мероприятий	44 748	Перераспределение	47:07:0723001:410 47:07:0723001:420 47:07:0723001:698
7.3	Дошкольное, начальное и среднее общее образование	5 260	Перераспределение	47:07:0723001:410 47:07:0723001:698
7.4	Дошкольное, начальное и среднее общее образование	5 327	Раздел	47:07:0723001:458
7.5	Парки культуры и отдыха	74 764	Раздел с сохранением*	47:07:0723001:419
7.6	Многоэтажная жилая застройка (высотная застройка)	18 339	Раздел	47:07:0723001:458
7.7	Многоэтажная жилая застройка (высотная застройка)	22 381	Раздел	47:07:0723001:458
7.8	Хранение автотранспорта	2 070	Раздел с сохранением*	47:07:0723001:699
7.9	Предоставление коммунальных услуг	231	Раздел с сохранением*	47:07:0723001:699
7.10	Предоставление коммунальных услуг	144	Раздел с сохранением*	47:07:0723001:699
7.11	Предоставление коммунальных услуг	144	Перераспределение	47:07:0723001:698
7.12	Предоставление коммунальных услуг	149	Перераспределение	47:07:0723001:698
7.13	Предоставление коммунальных услуг	144	Перераспределение	47:07:0723001:698
7.14	Улично-дорожная сеть	4 569	Раздел	47:07:0723001:458
7.15	Благоустройство территории	6 766	Раздел с сохранением*	47:07:0723001:699
7.16	Благоустройство территории	5 689	Раздел с сохранением*	47:07:0723001:699
7.17	Благоустройство территории	1 042	Раздел с сохранением*	47:07:0723001:699
7.18	Благоустройство территории	6 656	Раздел с сохранением*	47:07:0723001:699
7.19	Стационарное медицинское обслуживание**	66 962	Раздел с сохранением*	47:07:0723001:419
7.20	Предоставление коммунальных услуг	144	Перераспределение	47:07:0723001:698
7.21	Предоставление коммунальных услуг	144	Перераспределение	47:07:0723001:698

1	2	3	4	5
7.22	Благоустройство территории	347	Раздел с сохранением*	47:07:0723001:699
Квартал 8				
8.1	Обеспечение занятий спортом в помещениях	17 313	Раздел с сохранением*	47:07:0723001:701
8.2	Дошкольное, начальное и среднее общее образование	34 510	Раздел	47:07:0000000:94067
8.3	Дошкольное, начальное и среднее общее образование	8 744	Раздел	47:07:0000000:94067
8.4	Дошкольное, начальное и среднее общее образование	7 610	Раздел	47:07:0000000:94067
8.5	Многоэтажная жилая застройка (высотная застройка)	30 474	Раздел	47:07:0000000:94067
8.6	Многоэтажная жилая застройка (высотная застройка)	34 885	Раздел	47:07:0000000:94067
8.7	Многоэтажная жилая застройка (высотная застройка)	23 407	Раздел	47:07:0000000:94067
8.8	Многоэтажная жилая застройка (высотная застройка)	27 559	Раздел	47:07:0000000:94067
8.9	Многоэтажная жилая застройка (высотная застройка)	10 957	Раздел	47:07:0000000:94067
8.10	Хранение автотранспорта	2 340	Раздел	47:07:0000000:94067
8.11	Хранение автотранспорта	2 324	Раздел	47:07:0000000:94067
8.12	Предоставление коммунальных услуг	231	Раздел с сохранением*	47:07:0723001:701
8.13	Предоставление коммунальных услуг	144	Раздел	47:07:0000000:94067
8.14	Предоставление коммунальных услуг	144	Раздел	47:07:0000000:94067
8.15	Предоставление коммунальных услуг	144	Раздел	47:07:0000000:94067
8.16	Предоставление коммунальных услуг	144	Раздел	47:07:0000000:94067
8.17	Предоставление коммунальных услуг	144	Раздел	47:07:0000000:94067
8.18	Предоставление коммунальных услуг	144	Раздел	47:07:0000000:94067
8.19	Улично-дорожная сеть	2 628	Раздел	47:07:0000000:94067
8.20	Улично-дорожная сеть	3 736	Раздел	47:07:0000000:94067

1	2	3	4	5
8.21	Благоустройство территории	2 014	Раздел	47:07:0000000:94067
8.22	Благоустройство территории	5 173	Раздел	47:07:0000000:94067
8.23	Благоустройство территории	2 294	Раздел	47:07:0000000:94067
8.24	Благоустройство территории	2 294	Раздел	47:07:0000000:94067
8.25	Благоустройство территории	1 885	Раздел	47:07:0000000:94067
8.26	Благоустройство территории	1 877	Раздел	47:07:0000000:94067
8.28	Благоустройство территории	31 225	Раздел	47:07:0000000:94067
8.29	Благоустройство территории	37 128	Раздел с сохранением*	47:07:0723001:419
8.31	Благоустройство территории	6 179	Раздел с сохранением*	47:07:0723001:701
Квартал 9				
9.1	Хранение автотранспорта	4 226	Раздел	47:07:0000000:95958
9.2	Хранение автотранспорта	4 539	Раздел	47:07:0000000:95958
9.3	Хранение автотранспорта	3 242	Раздел	47:07:0000000:95958
9.4	Предоставление коммунальных услуг	8 377	Раздел	47:07:0000000:95958
9.5	Предоставление коммунальных услуг	4 088	Раздел	47:07:0000000:95958
9.7	Предоставление коммунальных услуг	7 582	Раздел	47:07:0000000:95958
9.8	Автомобильные мойки	704	Раздел	47:07:0000000:95958
9.9	Склады	11 834	Раздел	47:07:0000000:92495
9.10	Склады	12 297	Раздел	47:07:0000000:92495
9.11	Склады	12 641	Раздел	47:07:0000000:92495
9.12	Склады	19 175	Раздел	47:07:0000000:92495
9.13	Склады	20 438	Раздел	47:07:0000000:92495
9.14	Склады	21 692	Раздел	47:07:0000000:92495
9.15	Склады	21 184	Раздел	47:07:0000000:92495
9.17	Ремонт автомобилей	2 619	Раздел	47:07:0723001:474
9.18	Предоставление коммунальных услуг	231	Раздел	47:07:0000000:95958
9.19	Предоставление коммунальных услуг	162	Раздел	47:07:0000000:95958
9.20	Предоставление коммунальных услуг	144	Раздел	47:07:0000000:92495
9.21	Предоставление коммунальных услуг	149	Раздел	47:07:0000000:92495

1	2	3	4	5
9.22	Предоставление коммунальных услуг	168	Раздел	47:07:0000000:92495
9.23	Предоставление коммунальных услуг	159	Раздел	47:07:0723001:474
9.24	Склады	5 473	Раздел	47:07:0000000:95958
9.25	Ремонт автомобилей	1 704	Раздел	47:07:0000000:95958
9.26	Улично-дорожная сеть	15 923	Раздел	47:07:0000000:92495
9.27	Улично-дорожная сеть	8 440	Раздел	47:07:0000000:95958
9.28	Благоустройство территории	22 992	Раздел	47:07:0000000:95958
9.29	Благоустройство территории	14 355	Раздел	47:07:0000000:92495
9.30	Улично-дорожная сеть	593	Раздел	47:07:0000000:95958
9.31	Улично-дорожная сеть	820	Образование из земель, находящихся в государственной или муниципальной собственности	
9.32	Благоустройство территории	11 276	Образование из земель, находящихся в государственной или муниципальной собственности	
Квартал 10				
10.1	Объекты торговли (торговые центры, торгово-развлекательные центры (комплексы))	29 480	Раздел	47:07:0723001:469
10.2	Предоставление коммунальных услуг	144	Раздел	47:07:0723001:469
Квартал 11				
11.1	Хранение автотранспорта	4 381	Раздел	47:07:0723001:463
11.2	Предоставление коммунальных услуг	2 178	Раздел	47:07:0723001:463
11.3	Предоставление коммунальных услуг	144	Раздел	47:07:0723001:463
11.4	Предоставление коммунальных услуг	144	Раздел	47:07:0723001:463
Квартал 12				
12.1	Хранение автотранспорта	17 941	Раздел	47:07:0723001:446
12.2	Улично-дорожная сеть	1 390	Раздел	47:07:0723001:446

1	2	3	4	5
12.5	Благоустройство территории	63 092	Раздел с сохранением*	47:07:0723001:704
Квартал 13				
13.1	Хранение автотранспорта	6 949	Раздел	47:07:0723001:446
13.2	Предоставление коммунальных услуг	6 469	Раздел	47:07:0723001:446
13.3	Предоставление коммунальных услуг	144	Раздел	47:07:0723001:446
13.4	Благоустройство территории	31 277	Перераспределение	47:07:0723001:444 47:07:0723001:453 47:07:0723001:462
Квартал 14				
14.1	Хранение автотранспорта	11 278	Раздел	47:07:0723001:468
14.2	Предоставление коммунальных услуг	343	Раздел	47:07:0723001:468
14.3	Благоустройство территории	25 485	Раздел с сохранением*	47:07:0723001:704
Квартал 15				
15.1	Предоставление коммунальных услуг	3 119	Перераспределение	47:07:0723001:467
15.2	Обеспечение внутреннего правопорядка	13 843	Перераспределение	47:07:0000000:94064 47:07:0723001:467
15.3	Предоставление коммунальных услуг	144	Перераспределение	47:07:0723001:467
15.4	Благоустройство территории	13 894	Раздел с сохранением*	47:07:0723001:704
15.5	Благоустройство территории	3 066	Перераспределение	47:07:0723001:467
Внеквартальные территории				
16.1	Улично-дорожная сеть	11	Перераспределение	47:07:0723001:453
16.2	Улично-дорожная сеть	2	Раздел с сохранением*	47:07:0723001:416
16.3	Улично-дорожная сеть	457	Раздел с сохранением*	47:07:0723001:704
16.4	Улично-дорожная сеть	2 189	Раздел с сохранением*	47:07:0723001:704
16.5	Улично-дорожная сеть	1 074	Раздел	47:07:0723001:457
16.6	Улично-дорожная сеть	100	Раздел	47:07:0000000:94067
16.7	Улично-дорожная сеть	9 041	Перераспределение с землями, находящимися в государственной или муниципальной собственности	47:07:0723001:696 земли муниципальной собственности

* - Раздел с сохранением исходного земельного участка в измененных границах

** - Вид разрешенного использования применим после утверждения соответствующих изменений в правила землепользования и застройки муниципального образования «Муринское городское поселение»

2. Перечень и сведения о площади изменяемых земельных участков

Кадастровый номер	Вид разрешенного использования земельного участка в соответствии с ПЗЗ	Площадь (м ²)
1	2	3
47:07:0000000:94065	Улично-дорожная сеть	89 985
47:07:0000000:94066	Улично-дорожная сеть	372
47:07:0000000:94082	Улично-дорожная сеть	38 908
47:07:0723001:5	Склады	30 000
47:07:0723001:8	Склады	35 825
47:07:0723001:421	Парки культуры и отдыха	29 537
47:07:0723001:432	Улично-дорожная сеть	4
47:07:0723001:448	Улично-дорожная сеть	83 482
47:07:0723001:451	Улично-дорожная сеть	48 578
47:07:0723001:452	Улично-дорожная сеть	22 889
47:07:0723001:456	Парки культуры и отдыха	64 588
47:07:0723001:459	Улично-дорожная сеть	4 108
47:07:0723001:461	Улично-дорожная сеть	90 162
47:07:0723001:464	Улично-дорожная сеть	68 514
47:07:0723001:465	Парки культуры и отдыха	10 278
47:07:0723001:470	Парки культуры и отдыха	3 316
47:07:0723001:471	Парки культуры и отдыха	9 044
47:07:0723001:472	Улично-дорожная сеть	142
47:07:0723001:473	Парки культуры и отдыха	2 176
47:07:0723001:697	Благоустройство территории	1 049
47:07:0723001:700	Улично-дорожная сеть	90 278
47:07:0723001:702	Улично-дорожная сеть	19 601
47:07:0723001:703	Благоустройство территории	1 866
47:07:0723001:705	Улично-дорожная сеть	666
47:07:0723001:706	Улично-дорожная сеть	6 681
47:07:0940001:1279	Коммунальное обслуживание	13 500

3. Перечень и сведения о площади образуемых земельных участков, которые будут отнесены к территориям общего пользования или имуществу общего пользования, в том числе в отношении которых предполагаются резервирование и (или) изъятие для муниципальных нужд

Условный номер образуемого земельного участка	Вид разрешенного использования земельного участка в соответствии с ПЗЗ	Площадь (м ²)	Сведения о необходимости изъятия или резервирования земельного участка
1	2	3	4
1.43	Улично-дорожная сеть	1 380	-
1.44	Улично-дорожная сеть	4 698	-
1.45	Улично-дорожная сеть	928	-
1.46	Улично-дорожная сеть	1 719	-
1.47	Благоустройство территории	6 017	-
1.48	Благоустройство территории	2 512	-
1.49	Благоустройство территории	2 626	-
1.50	Благоустройство территории	49 161	-
2.25	Улично-дорожная сеть	3 068	-
2.26	Улично-дорожная сеть	2 597	-
2.27	Улично-дорожная сеть	1 982	-
2.28	Благоустройство территории	3 371	-
2.29	Благоустройство территории	18 434	-
2.31	Благоустройство территории	18 804	-
3.21	Улично-дорожная сеть	4 126	-
3.22	Улично-дорожная сеть	1 156	-
3.23	Благоустройство территории	11 745	-
4.7	Улично-дорожная сеть	2 332	-
4.8	Парки культуры и отдыха	127 076	-
4.9	Парки культуры и отдыха	3 188	-
4.10	Парки культуры и отдыха	51 042	-
4.11	Улично-дорожная сеть	1 200	-
4.12	Благоустройство территории	270	-
5.26	Улично-дорожная сеть	12 428	-
5.27	Благоустройство территории	11 390	-
5.28	Улично-дорожная сеть	1 648	-
5.29	Благоустройство территории	4 189	-
5.30	Благоустройство территории	24 079	-
5.33	Парки культуры и отдыха	2 553	-
5.34	Парки культуры и отдыха	83 891	-
6.15	Улично-дорожная сеть	593	-
6.16	Улично-дорожная сеть	1 478	-
6.17	Благоустройство территории	2 219	-
6.18	Благоустройство территории	2 239	-
6.19	Благоустройство территории	2 561	-

1	2	3	4
6.20	Благоустройство территории	1 924	-
6.21	Благоустройство территории	1 980	-
6.22	Благоустройство территории	13 800	-
6.23	Благоустройство территории	17 805	-
6.24	Благоустройство территории	5 340	-
7.5	Парки культуры и отдыха	74 764	-
7.14	Улично-дорожная сеть	4 569	-
7.15	Благоустройство территории	6 766	-
7.16	Благоустройство территории	5 689	-
7.17	Благоустройство территории	1 042	-
7.18	Благоустройство территории	6 656	-
7.22	Улично-дорожная сеть	347	-
8.19	Улично-дорожная сеть	2 628	-
8.20	Улично-дорожная сеть	3 736	-
8.21	Благоустройство территории	2 014	-
8.22	Благоустройство территории	5 173	-
8.23	Благоустройство территории	2 294	-
8.24	Благоустройство территории	2 294	-
8.25	Благоустройство территории	1 885	-
8.26	Благоустройство территории	1 877	-
8.28	Благоустройство территории	31 225	-
8.29	Благоустройство территории	37 128	-
8.31	Благоустройство территории	6 179	-
9.26	Улично-дорожная сеть	15 923	-
9.27	Улично-дорожная сеть	8 440	-
9.28	Благоустройство территории	22 992	-
9.29	Благоустройство территории	14 355	-
9.30	Улично-дорожная сеть	593	-
9.31	Улично-дорожная сеть	820	-
9.32	Благоустройство территории	11 276	-
12.2	Улично-дорожная сеть	1 390	-
12.5	Благоустройство территории	63 092	-
13.4	Благоустройство территории	31 277	-
14.3	Благоустройство территории	25 485	-
15.4	Благоустройство территории	13 894	-
15.5	Благоустройство территории	3 066	-
16.1	Улично-дорожная сеть	11	-
16.2	Улично-дорожная сеть	2	-
16.3	Улично-дорожная сеть	457	-
16.4	Улично-дорожная сеть	2 189	-
16.5	Улично-дорожная сеть	1 074	-
16.6	Улично-дорожная сеть	100	-
16.7	Улично-дорожная сеть	9 041	-

* - Раздел с сохранением исходного земельного участка в измененных границах

4. Перечень и сведения о площади изменяемых земельных участков, которые будут отнесены к территориям общего пользования или имуществу общего пользования, в том числе в отношении которых предполагаются резервирование и (или) изъятие для муниципальных нужд

Кадастровый номер	Вид разрешенного использования земельного участка в соответствии с ПЗЗ	Площадь (м ²)	Сведения о необходимости изъятия или резервирования земельного участка
1	2	3	4
47:07:0000000:94065	Улично-дорожная сеть	89 985	-
47:07:0000000:94066	Улично-дорожная сеть	372	-
47:07:0000000:94082	Улично-дорожная сеть	38 908	-
47:07:0723001:421	Парки культуры и отдыха	29 537	-
47:07:0723001:432	Улично-дорожная сеть	4	Изъятие
47:07:0723001:448	Улично-дорожная сеть	83 482	-
47:07:0723001:451	Улично-дорожная сеть	48 578	-
47:07:0723001:452	Улично-дорожная сеть	22 889	-
47:07:0723001:456	Парки культуры и отдыха	64 588	-
47:07:0723001:459	Улично-дорожная сеть	4 108	-
47:07:0723001:461	Улично-дорожная сеть	90 162	-
47:07:0723001:464	Улично-дорожная сеть	68 514	-
47:07:0723001:465	Парки культуры и отдыха	10 278	-
47:07:0723001:470	Парки культуры и отдыха	3 316	-
47:07:0723001:471	Парки культуры и отдыха	9 044	-
47:07:0723001:472	Улично-дорожная сеть	142	-
47:07:0723001:473	Парки культуры и отдыха	2 176	-
47:07:0723001:697	Благоустройство территории	1 049	-
47:07:0723001:700	Улично-дорожная сеть	90 278	-
47:07:0723001:702	Улично-дорожная сеть	19 601	-
47:07:0723001:703	Благоустройство территории	1 866	-
47:07:0723001:705	Улично-дорожная сеть	666	-
47:07:0723001:706	Улично-дорожная сеть	6 681	-

5. Каталоги координат характерных точек земельных участков

КВАРТАЛ 1

Перечень координат характерных точек границ земельного участка 1.1		
№ точки	X	Y
1	2	3
1	446566,09	2223746,35
2	446632,53	2223829,98
3	446623,12	2223837,43
4	446630,59	2223846,84
5	446625,61	2223850,73
6	446620,79	2223854,81
7	446616,17	2223859,11
8	446611,74	2223863,62
9	446607,53	2223868,32
10	446603,53	2223873,22
11	446599,77	2223878,29
12	446596,24	2223883,53
13	446592,96	2223888,93
14	446589,93	2223894,47
15	446587,16	2223900,15
16	446584,65	2223905,95
17	446582,41	2223911,85
18	446580,44	2223917,86
19	446578,76	2223923,94
20	446577,35	2223930,10
21	446576,23	2223936,32
22	446575,39	2223942,58
23	446574,85	2223948,87
24	446574,59	2223955,18
25	446574,61	2223961,50
26	446574,79	2223967,81
27	446575,10	2223974,12
28	446575,29	2223976,78
29	446575,55	2223980,42
30	446576,13	2223986,72
31	446576,84	2223992,99
32	446577,68	2223999,25
33	446578,66	2224005,49
34	446566,44	2224009,52
35	446565,50	2224006,67
36	446554,10	2224010,42
37	446542,70	2224014,17
38	446531,34	2224017,91
39	446532,24	2224020,77
40	446508,63	2224028,55
41	446507,95	2224025,77
42	446503,47	2223995,51
43	446501,51	2223965,73

1	2	3
44	446501,88	2223936,92
45	446504,33	2223909,36
46	446510,42	2223874,58
47	446513,11	2223864,24
48	446516,74	2223850,32
49	446524,58	2223826,75
50	446533,43	2223805,01
51	446547,77	2223776,14
1	446566,09	2223746,35
Перечень координат характерных точек границ земельного участка 1.2		
№ точки	X	Y
4	446630,59	2223846,84
52	446638,05	2223856,32
53	446647,46	2223848,78
54	446666,85	2223873,19
55	446664,63	2224033,66
56	446650,76	2224043,74
57	446623,31	2224063,69
58	446541,07	2224123,46
59	446528,84	2224096,52
60	446517,12	2224063,28
40	446508,63	2224028,55
39	446532,24	2224020,77
61	446535,06	2224029,32
62	446546,45	2224025,55
63	446557,86	2224021,82
64	446569,24	2224018,05
34	446566,44	2224009,52
33	446578,66	2224005,49
32	446577,68	2223999,25
31	446576,84	2223992,99
30	446576,13	2223986,72
29	446575,55	2223980,42
28	446575,29	2223976,78
27	446575,10	2223974,12
26	446574,79	2223967,81
25	446574,61	2223961,50
24	446574,59	2223955,18
23	446574,85	2223948,87
22	446575,39	2223942,58
21	446576,23	2223936,32
20	446577,35	2223930,10
19	446578,76	2223923,94
18	446580,44	2223917,86
17	446582,41	2223911,85
16	446584,65	2223905,95
15	446587,16	2223900,15
14	446589,93	2223894,47

1	2	3
13	446592,96	2223888,93
12	446596,24	2223883,53
11	446599,77	2223878,29
10	446603,53	2223873,22
9	446607,53	2223868,32
8	446611,74	2223863,62
7	446616,17	2223859,11
6	446620,79	2223854,81
5	446625,61	2223850,73
4	446630,59	2223846,84

Перечень координат характерных точек границ земельного участка 1.3

№ точки	X	Y
65	446619,82	2223677,34
66	446680,22	2223753,36
67	446644,20	2223781,98
68	446642,95	2223780,41
69	446628,86	2223791,61
70	446578,95	2223728,78
71	446580,88	2223726,14
72	446597,00	2223706,97
65	446619,82	2223677,34

Перечень координат характерных точек границ земельного участка 1.4

№ точки	X	Y
66	446680,22	2223753,36
73	446699,82	2223753,63
74	446699,69	2223762,63
75	446711,69	2223762,80
76	446711,82	2223753,80
77	446718,82	2223753,90
78	446775,79	2223754,68
79	446775,54	2223772,68
80	446769,55	2223772,60
81	446769,38	2223784,59
82	446781,39	2223784,76
83	446781,24	2223795,76
84	446778,21	2223798,17
85	446777,58	2223843,42
86	446764,21	2223843,23
87	446756,07	2223843,31
88	446746,75	2223843,85
89	446737,47	2223844,89
90	446728,26	2223846,42
91	446719,15	2223848,42
92	446710,15	2223850,91
93	446701,29	2223853,87
94	446692,60	2223857,28
95	446684,11	2223861,16

1	2	3
96	446635,70	2223800,22
97	446649,80	2223789,02
67	446644,20	2223781,98
66	446680,22	2223753,36
Перечень координат характерных точек границ земельного участка 1.5		
№ точки	X	Y
98	446670,94	2224388,20
99	446718,79	2224382,98
100	446719,66	2224390,93
101	446740,54	2224388,65
102	446739,67	2224380,70
103	446799,45	2224374,18
104	446800,43	2224383,13
105	446809,37	2224382,15
106	446825,77	2224532,50
107	446796,34	2224550,83
108	446758,79	2224533,42
109	446746,82	2224530,40
110	446706,01	2224522,40
111	446705,40	2224513,84
112	446703,79	2224505,42
113	446701,21	2224497,24
114	446697,70	2224489,42
115	446693,29	2224482,07
116	446688,05	2224475,28
117	446682,06	2224469,15
118	446675,39	2224463,76
119	446668,13	2224459,19
120	446670,97	2224416,57
121	446671,45	2224397,26
98	446670,94	2224388,20
Перечень координат характерных точек границ земельного участка 1.6		
№ точки	X	Y
122	446703,13	2224034,19
123	446818,72	2224035,79
124	446947,33	2224037,57
125	446956,32	2224120,06
126	446930,78	2224135,97
127	446776,54	2224232,02
128	446744,24	2224180,14
129	446689,46	2224092,17
130	446702,44	2224084,09
131	446702,76	2224060,87
122	446703,13	2224034,19
Перечень координат характерных точек границ земельного участка 1.7		
№ точки	X	Y

1	2	3
132	446779,14	2223615,76
133	446790,35	2223626,32
134	446827,43	2223661,25
135	446803,16	2223692,77
136	446794,51	2223703,99
137	446793,81	2223754,93
77	446718,82	2223753,90
138	446719,69	2223690,52
139	446768,85	2223626,68
132	446779,14	2223615,76

Перечень координат характерных точек границ земельного участка 1.8

№ точки	X	Y
140	446693,18	2224131,25
141	446755,69	2224231,64
142	446761,69	2224241,27
143	446759,35	2224242,72
144	446700,14	2224279,59
145	446674,92	2224239,08
146	446678,74	2224236,70
147	446669,22	2224221,42
148	446665,40	2224223,80
149	446631,64	2224169,58
140	446693,18	2224131,25

Перечень координат характерных точек границ земельного участка 1.9

№ точки	X	Y
150	446860,66	2224375,12
151	446865,65	2224374,58
152	446892,23	2224371,68
153	446894,18	2224389,57
154	446903,07	2224471,09
155	446899,77	2224471,45
156	446839,95	2224477,98
157	446830,76	2224393,75
150	446860,66	2224375,12

Перечень координат характерных точек границ земельного участка 1.10

№ точки	X	Y
158	446768,09	2223484,80
159	446775,57	2223486,09
160	446783,15	2223486,51
161	446790,72	2223486,07
162	446798,20	2223484,76
163	446805,48	2223482,61
164	446807,76	2223484,77
165	446864,73	2223538,44
166	446878,93	2223553,26
167	446893,91	2223572,93

1	2	3
168	446906,72	2223595,01
169	446914,37	2223612,41
170	446922,49	2223638,82
171	446926,55	2223662,62
134	446827,43	2223661,25
133	446790,35	2223626,32
132	446779,14	2223615,76
172	446781,20	2223613,58
173	446768,10	2223601,23
174	446766,04	2223603,42
175	446714,29	2223554,66
158	446768,09	2223484,80
Перечень координат характерных точек границ земельного участка 1.11		
№ точки	X	Y
134	446827,43	2223661,25
171	446926,55	2223662,62
176	446940,65	2223791,97
177	446821,95	2223790,33
178	446793,32	2223789,93
137	446793,81	2223754,93
136	446794,51	2223703,99
135	446803,16	2223692,77
134	446827,43	2223661,25
Перечень координат характерных точек границ земельного участка 1.12		
№ точки	X	Y
179	446705,09	2223566,61
139	446768,85	2223626,68
138	446719,69	2223690,52
77	446718,82	2223753,90
76	446711,82	2223753,80
180	446711,86	2223750,80
181	446699,86	2223750,63
73	446699,82	2223753,63
66	446680,22	2223753,36
65	446619,82	2223677,34
179	446705,09	2223566,61
Перечень координат характерных точек границ земельного участка 1.13		
№ точки	X	Y
182	446820,94	2223875,32
183	446838,38	2223875,56
184	446886,97	2223876,24
185	446949,94	2223877,11
186	446967,21	2224035,40
187	446955,28	2224036,70
124	446947,33	2224037,57
123	446818,72	2224035,79

1	2	3
182	446820,94	2223875,32
Перечень координат характерных точек границ земельного участка 1.14		
№ точки	X	Y
188	446689,35	2223873,50
189	446766,39	2223874,57
182	446820,94	2223875,32
123	446818,72	2224035,79
122	446703,13	2224034,19
190	446696,13	2224034,10
191	446696,21	2224028,10
192	446687,21	2224027,97
188	446689,35	2223873,50
Перечень координат характерных точек границ земельного участка 1.15		
№ точки	X	Y
126	446930,78	2224135,97
193	446938,71	2224148,70
194	446945,05	2224158,89
195	446950,56	2224167,74
196	446965,89	2224308,32
197	446833,08	2224322,81
127	446776,54	2224232,02
126	446930,78	2224135,97
Перечень координат характерных точек границ земельного участка 1.16		
№ точки	X	Y
198	447004,53	2224377,54
199	447018,89	2224509,26
200	446908,55	2224521,29
201	446907,46	2224511,35
202	446906,16	2224499,42
154	446903,07	2224471,09
153	446894,18	2224389,57
198	447004,53	2224377,54
Перечень координат характерных точек границ земельного участка 1.17		
№ точки	X	Y
203	447026,81	2224581,83
204	447027,79	2224590,81
205	447042,83	2224733,76
206	446951,90	2224720,08
207	446935,41	2224714,60
208	446940,96	2224704,53
209	446930,45	2224698,74
210	446923,85	2224710,76
211	446883,72	2224681,20
212	446853,70	2224632,94
213	446912,34	2224596,43

1	2	3
214	446916,46	2224593,86
203	447026,81	2224581,83
Перечень координат характерных точек границ земельного участка 1.18		
№ точки	X	Y
215	446628,37	2224266,29
216	446662,66	2224244,94
217	446664,73	2224245,42
145	446674,92	2224239,08
144	446700,14	2224279,59
143	446759,35	2224242,72
142	446761,69	2224241,27
218	446800,87	2224304,19
219	446801,46	2224309,60
220	446805,05	2224342,54
221	446796,11	2224343,52
222	446797,08	2224352,46
223	446668,44	2224366,49
224	446666,43	2224353,37
225	446659,40	2224327,72
226	446649,45	2224303,06
227	446636,73	2224279,71
215	446628,37	2224266,29
Перечень координат характерных точек границ земельного участка 1.19		
№ точки	X	Y
58	446541,07	2224123,46
57	446623,31	2224063,69
228	446641,06	2224050,79
229	446648,11	2224060,50
230	446655,17	2224070,21
231	446668,19	2224091,13
140	446693,18	2224131,25
149	446631,64	2224169,58
148	446665,40	2224223,80
232	446655,21	2224230,14
233	446654,73	2224232,21
234	446620,44	2224253,56
235	446552,11	2224143,83
236	446546,43	2224133,73
58	446541,07	2224123,46
Перечень координат характерных точек границ земельного участка 1.20		
№ точки	X	Y
237	446898,14	2223796,88
238	446941,26	2223797,48
239	446945,53	2223836,67
240	446948,30	2223862,08
241	446908,73	2223861,53

1	2	3
242	446897,25	2223861,38
243	446898,04	2223803,88
237	446898,14	2223796,88
Перечень координат характерных точек границ земельного участка 1.21		
№ точки	X	Y
244	446953,14	2224318,06
245	446997,51	2224313,22
246	447002,90	2224362,63
247	446958,53	2224367,47
248	446957,23	2224355,54
244	446953,14	2224318,06
Перечень координат характерных точек границ земельного участка 1.22		
№ точки	X	Y
249	446976,02	2224527,51
250	447020,36	2224522,68
251	447026,00	2224574,37
252	446981,66	2224579,21
249	446976,02	2224527,51
Перечень координат характерных точек границ земельного участка 1.23		
№ точки	X	Y
253	446812,86	2224570,97
254	446852,34	2224546,38
255	446887,60	2224603,00
256	446849,74	2224626,58
257	446822,33	2224582,51
253	446812,86	2224570,97
Перечень координат характерных точек границ земельного участка 1.24		
№ точки	X	Y
258	446626,51	2223793,47
69	446628,86	2223791,61
68	446642,95	2223780,41
67	446644,20	2223781,98
97	446649,80	2223789,02
96	446635,70	2223800,22
259	446633,35	2223802,09
258	446626,51	2223793,47
Перечень координат характерных точек границ земельного участка 1.25		
№ точки	X	Y
260	446718,47	2224379,99
261	446739,34	2224377,72
102	446739,67	2224380,70
101	446740,54	2224388,65
100	446719,66	2224390,93
99	446718,79	2224382,98

1	2	3
260	446718,47	2224379,99
Перечень координат характерных точек границ земельного участка 1.26		
№ точки	X	Y
80	446769,55	2223772,60
79	446775,54	2223772,68
262	446781,55	2223772,76
82	446781,39	2223784,76
81	446769,38	2223784,59
80	446769,55	2223772,60
Перечень координат характерных точек границ земельного участка 1.27		
№ точки	X	Y
181	446699,86	2223750,63
180	446711,86	2223750,80
76	446711,82	2223753,80
75	446711,69	2223762,80
74	446699,69	2223762,63
73	446699,82	2223753,63
181	446699,86	2223750,63
Перечень координат характерных точек границ земельного участка 1.28		
№ точки	X	Y
2	446632,53	2223829,98
263	446640,02	2223839,42
4	446630,59	2223846,84
3	446623,12	2223837,43
2	446632,53	2223829,98
Перечень координат характерных точек границ земельного участка 1.29		
№ точки	X	Y
4	446630,59	2223846,84
52	446638,05	2223856,32
53	446647,46	2223848,78
263	446640,02	2223839,42
4	446630,59	2223846,84
Перечень координат характерных точек границ земельного участка 1.30		
№ точки	X	Y
37	446542,70	2224014,17
62	446546,45	2224025,55
61	446535,06	2224029,32
39	446532,24	2224020,77
38	446531,34	2224017,91
37	446542,70	2224014,17
Перечень координат характерных точек границ земельного участка 1.31		
№ точки	X	Y
36	446554,10	2224010,42

1	2	3
63	446557,86	2224021,82
62	446546,45	2224025,55
37	446542,70	2224014,17
36	446554,10	2224010,42
Перечень координат характерных точек границ земельного участка 1.32		
№ точки	X	Y
35	446565,50	2224006,67
34	446566,44	2224009,52
64	446569,24	2224018,05
63	446557,86	2224021,82
36	446554,10	2224010,42
35	446565,50	2224006,67
Перечень координат характерных точек границ земельного участка 1.33		
№ точки	X	Y
56	446650,76	2224043,74
264	446657,82	2224053,45
229	446648,11	2224060,50
228	446641,06	2224050,79
56	446650,76	2224043,74
Перечень координат характерных точек границ земельного участка 1.34		
№ точки	X	Y
264	446657,82	2224053,45
265	446664,87	2224063,15
230	446655,17	2224070,21
229	446648,11	2224060,50
264	446657,82	2224053,45
Перечень координат характерных точек границ земельного участка 1.35		
№ точки	X	Y
266	446684,21	2224027,93
192	446687,21	2224027,97
191	446696,21	2224028,10
190	446696,13	2224034,10
267	446696,04	2224040,10
268	446684,05	2224039,93
266	446684,21	2224027,93
Перечень координат характерных точек границ земельного участка 1.36		
№ точки	X	Y
186	446967,21	2224035,40
269	446968,51	2224047,33
270	446956,58	2224048,63
187	446955,28	2224036,70
186	446967,21	2224035,40
Перечень координат характерных точек границ земельного участка 1.37		

1	2	3
№ точки	X	Y
271	446948,89	2224142,36
272	446955,24	2224152,55
194	446945,05	2224158,89
193	446938,71	2224148,70
271	446948,89	2224142,36
Перечень координат характерных точек границ земельного участка 1.38		
№ точки	X	Y
248	446957,23	2224355,54
247	446958,53	2224367,47
273	446946,60	2224368,77
274	446945,30	2224356,84
248	446957,23	2224355,54
Перечень координат характерных точек границ земельного участка 1.39		
№ точки	X	Y
275	446808,04	2224342,21
276	446809,34	2224354,14
277	446797,41	2224355,44
222	446797,08	2224352,46
221	446796,11	2224343,52
220	446805,05	2224342,54
275	446808,04	2224342,21
Перечень координат характерных точек границ земельного участка 1.40		
№ точки	X	Y
278	446811,06	2224369,90
279	446812,36	2224381,82
105	446809,37	2224382,15
104	446800,43	2224383,13
103	446799,45	2224374,18
280	446799,13	2224371,20
278	446811,06	2224369,90
Перечень координат характерных точек границ земельного участка 1.41		
№ точки	X	Y
202	446906,16	2224499,42
201	446907,46	2224511,35
281	446903,82	2224511,75
282	446895,53	2224512,65
283	446894,23	2224500,72
284	446902,62	2224499,81
202	446906,16	2224499,42
Перечень координат характерных точек границ земельного участка 1.42		
№ точки	X	Y
209	446930,45	2224698,74
208	446940,96	2224704,53

1	2	3
207	446935,41	2224714,60
210	446923,85	2224710,76
209	446930,45	2224698,74
Перечень координат характерных точек границ земельного участка 1.43		
№ точки	X	Y
175	446714,29	2223554,66
174	446766,04	2223603,42
173	446768,10	2223601,23
172	446781,20	2223613,58
132	446779,14	2223615,76
139	446768,85	2223626,68
179	446705,09	2223566,61
175	446714,29	2223554,66
Перечень координат характерных точек границ земельного участка 1.44		
№ точки	X	Y
87	446756,07	2223843,31
86	446764,21	2223843,23
85	446777,58	2223843,42
84	446778,21	2223798,17
83	446781,24	2223795,76
82	446781,39	2223784,76
262	446781,55	2223772,76
79	446775,54	2223772,68
78	446775,79	2223754,68
137	446793,81	2223754,93
178	446793,32	2223789,93
285	446793,08	2223807,36
286	446792,36	2223859,92
287	446835,48	2223860,52
242	446897,25	2223861,38
241	446908,73	2223861,53
240	446948,30	2223862,08
185	446949,94	2223877,11
184	446886,97	2223876,24
183	446838,38	2223875,56
182	446820,94	2223875,32
189	446766,39	2223874,57
288	446766,45	2223870,92
289	446755,87	2223857,61
87	446756,07	2223843,31
Перечень координат характерных точек границ земельного участка 1.45		
№ точки	X	Y
147	446669,22	2224221,42
146	446678,74	2224236,70
145	446674,92	2224239,08
217	446664,73	2224245,42

1	2	3
216	446662,66	2224244,94
215	446628,37	2224266,29
234	446620,44	2224253,56
233	446654,73	2224232,21
232	446655,21	2224230,14
148	446665,40	2224223,80
147	446669,22	2224221,42
Перечень координат характерных точек границ земельного участка 1.46		
№ точки	X	Y
152	446892,23	2224371,68
290	446910,12	2224369,73
291	446910,45	2224372,71
273	446946,60	2224368,77
247	446958,53	2224367,47
246	447002,90	2224362,63
198	447004,53	2224377,54
153	446894,18	2224389,57
152	446892,23	2224371,68
Перечень координат характерных точек границ земельного участка 1.47		
№ точки	X	Y
292	446799,19	2223802,51
293	446824,37	2223802,86
243	446898,04	2223803,88
242	446897,25	2223861,38
287	446835,48	2223860,52
286	446792,36	2223859,92
285	446793,08	2223807,36
292	446799,19	2223802,51
Перечень координат характерных точек границ земельного участка 1.48		
№ точки	X	Y
249	446976,02	2224527,51
252	446981,66	2224579,21
295	446933,64	2224584,44
294	446928,01	2224532,75
249	446976,02	2224527,51
Перечень координат характерных точек границ земельного участка 1.49		
№ точки	X	Y
297	446867,57	2224539,34
298	446906,17	2224535,13
299	446922,04	2224533,40
300	446927,68	2224585,09
301	446911,38	2224586,87
302	446887,79	2224589,45
303	446869,89	2224560,71
297	446867,57	2224539,34

1	2	3
Перечень координат характерных точек границ земельного участка 1.50		
№ точки	X	Y
Контур 1.50(1)		
178	446793,32	2223789,93
177	446821,95	2223790,33
176	446940,65	2223791,97
238	446941,26	2223797,48
237	446898,14	2223796,88
243	446898,04	2223803,88
293	446824,37	2223802,86
292	446799,19	2223802,51
285	446793,08	2223807,36
178	446793,32	2223789,93
Контур 1.50(2)		
70	446578,95	2223728,78
69	446628,86	2223791,61
258	446626,51	2223793,47
259	446633,35	2223802,09
96	446635,70	2223800,22
95	446684,11	2223861,16
94	446692,60	2223857,28
93	446701,29	2223853,87
92	446710,15	2223850,91
91	446719,15	2223848,42
90	446728,26	2223846,42
89	446737,47	2223844,89
88	446746,75	2223843,85
87	446756,07	2223843,31
289	446755,87	2223857,61
288	446766,45	2223870,92
189	446766,39	2223874,57
188	446689,35	2223873,50
192	446687,21	2224027,97
266	446684,21	2224027,93
268	446684,05	2224039,93
267	446696,04	2224040,10
190	446696,13	2224034,10
122	446703,13	2224034,19
131	446702,76	2224060,87
130	446702,44	2224084,09
129	446689,46	2224092,17
128	446744,24	2224180,14
127	446776,54	2224232,02
197	446833,08	2224322,81
196	446965,89	2224308,32
195	446950,56	2224167,74
194	446945,05	2224158,89

1	2	3
272	446955,24	2224152,55
271	446948,89	2224142,36
193	446938,71	2224148,70
126	446930,78	2224135,97
125	446956,32	2224120,06
124	446947,33	2224037,57
187	446955,28	2224036,70
270	446956,58	2224048,63
269	446968,51	2224047,33
245	446997,51	2224313,22
244	446953,14	2224318,06
248	446957,23	2224355,54
274	446945,30	2224356,84
273	446946,60	2224368,77
291	446910,45	2224372,71
290	446910,12	2224369,73
152	446892,23	2224371,68
151	446865,65	2224374,58
150	446860,66	2224375,12
157	446830,76	2224393,75
156	446839,95	2224477,98
155	446899,77	2224471,45
154	446903,07	2224471,09
202	446906,16	2224499,42
284	446902,62	2224499,81
283	446894,23	2224500,72
282	446895,53	2224512,65
281	446903,82	2224511,75
201	446907,46	2224511,35
200	446908,55	2224521,29
199	447018,89	2224509,26
250	447020,36	2224522,68
249	446976,02	2224527,51
294	446928,01	2224532,75
295	446933,64	2224584,44
252	446981,66	2224579,21
251	447026,00	2224574,37
203	447026,81	2224581,83
214	446916,46	2224593,86
213	446912,34	2224596,43
212	446853,70	2224632,94
256	446849,74	2224626,58
255	446887,60	2224603,00
254	446852,34	2224546,38
253	446812,86	2224570,97
107	446796,34	2224550,83
106	446825,77	2224532,50
105	446809,37	2224382,15
279	446812,36	2224381,82

1	2	3
278	446811,06	2224369,90
280	446799,13	2224371,20
103	446799,45	2224374,18
102	446739,67	2224380,70
261	446739,34	2224377,72
260	446718,47	2224379,99
99	446718,79	2224382,98
98	446670,94	2224388,20
296	446670,46	2224379,65
223	446668,44	2224366,49
222	446797,08	2224352,46
277	446797,41	2224355,44
276	446809,34	2224354,14
275	446808,04	2224342,21
220	446805,05	2224342,54
219	446801,46	2224309,60
218	446800,87	2224304,19
142	446761,69	2224241,27
141	446755,69	2224231,64
140	446693,18	2224131,25
231	446668,19	2224091,13
230	446655,17	2224070,21
265	446664,87	2224063,15
264	446657,82	2224053,45
56	446650,76	2224043,74
55	446664,63	2224033,66
54	446666,85	2223873,19
53	446647,46	2223848,78
263	446640,02	2223839,42
2	446632,53	2223829,98
1	446566,09	2223746,35
70	446578,95	2223728,78

КВАРТАЛ 2

Перечень координат характерных точек границ земельного участка 2.1		
№ точки	X	Y
1	2	3
304	446345,43	2223785,06
305	446467,86	2223807,99
306	446460,59	2223828,71
307	446453,13	2223856,06
308	446433,1	2223882,87
309	446321,86	2223862,03
310	446335,48	2223789,3
311	446344,33	2223790,95
304	446345,43	2223785,06

1	2	3
Перечень координат характерных точек границ земельного участка 2.2		
№ точки	X	Y
312	446286,38	2223666,07
313	446299,25	2223668,48
314	446326,3	2223702,53
315	446312,02	2223778,8
316	446297,29	2223857,43
317	446133,28	2223826,71
318	446141,5	2223782,87
319	446143,52	2223772,06
320	446148,01	2223748,08
321	446255,05	2223768,13
322	446273,48	2223669,76
323	446285,27	2223671,97
312	446286,38	2223666,07
Перечень координат характерных точек границ земельного участка 2.3		
№ точки	X	Y
324	446550,43	2223245,53
325	446572,8	2223244,44
326	446596,59	2223245,06
327	446602,51	2223245,39
328	446599,72	2223296,22
329	446547,8	2223293,37
324	446550,43	2223245,53
Перечень координат характерных точек границ земельного участка 2.4		
№ точки	X	Y
330	446523,55	2223406,53
331	446541,53	2223407,52
332	446587,46	2223410,04
333	446586,47	2223427,98
334	446662,46	2223523,63
335	446550,81	2223668,61
336	446538,73	2223682,79
337	446527,27	2223697,48
338	446423,97	2223567,46
339	446483,87	2223519,87
340	446518,85	2223492,08
330	446523,55	2223406,53
Перечень координат характерных точек границ земельного участка 2.5		
№ точки	X	Y
341	446474,22	2223403,82

1	2	3
342	446514,57	2223406,03
330	446523,55	2223406,53
340	446518,85	2223492,08
339	446483,87	2223519,87
343	446423,61	2223444,02
341	446474,22	2223403,82
Перечень координат характерных точек границ земельного участка 2.6		
№ точки	X	Y
343	446423,61	2223444,02
339	446483,87	2223519,87
338	446423,97	2223567,46
344	446363,72	2223491,61
343	446423,61	2223444,02
Перечень координат характерных точек границ земельного участка 2.7		
№ точки	X	Y
345	446228,68	2223402
346	446281,55	2223468,56
347	446272,16	2223476,02
348	446258,06	2223487,22
349	446207,8	2223477,8
350	446187,07	2223451,71
351	446191,2	2223446,26
352	446196,65	2223439,25
353	446201,48	2223433,23
354	446205,62	2223428,2
355	446209,59	2223423,46
356	446213,47	2223418,93
357	446216,97	2223414,92
358	446220,34	2223411,13
359	446223,87	2223407,21
360	446226,51	2223404,34
345	446228,68	2223402
Перечень координат характерных точек границ земельного участка 2.8		
№ точки	X	Y
361	446614,5	2223246,04
362	446628,46	2223246,81
363	446653,67	2223252,11
364	446673,23	2223262,55
365	446691,8	2223280,7
366	446702,98	2223300,8
367	446706,57	2223312,39

1	2	3
368	446712,15	2223336,34
369	446717,27	2223352,69
370	446724,5	2223367,64
371	446731,65	2223378,57
372	446725,27	2223388
373	446719,19	2223402,87
374	446717,51	2223411,04
375	446717	2223415,94
376	446716,87	2223421,77
377	446717,68	2223430,68
378	446719,48	2223438,76
379	446722,12	2223446,16
380	446680,44	2223500,28
381	446645,57	2223473,43
382	446623,02	2223445,04
383	446627,71	2223441,31
384	446620,25	2223431,91
385	446615,55	2223435,65
386	446604,82	2223422,14
361	446614,5	2223246,04

Перечень координат характерных точек границ земельного участка 2.9

№ точки	X	Y
387	446375,13	2223289,75
388	446390,87	2223281,7
389	446427,87	2223267,5
390	446475,81	2223254,94
391	446528,6	2223246,6
392	446532,35	2223246,42
393	446524,55	2223388,31
394	446515,57	2223387,81
395	446470,93	2223385,36
396	446458,77	2223395,02
387	446375,13	2223289,75

Перечень координат характерных точек границ земельного участка 2.10

№ точки	X	Y
387	446375,13	2223289,75
396	446458,77	2223395,02
397	446454,45	2223398,45
398	446362,85	2223471,22
399	446357,56	2223464,57
400	446348,17	2223472,03
401	446264,5	2223366,7

1	2	3
402	446267,14	2223364,32
403	446271,31	2223360,63
404	446277,02	2223355,66
405	446281,98	2223351,46
406	446288,17	2223346,34
407	446294,84	2223340,97
408	446302,69	2223334,85
409	446308,71	2223330,3
410	446316,36	2223324,69
411	446324,09	2223319,19
412	446328,34	2223316,25
413	446332,61	2223313,35
414	446361,97	2223296,48
387	446375,13	2223289,75

Перечень координат характерных точек границ земельного участка 2.11

№ точки	X	Y
415	446370,13	2223580,06
416	446498,4	2223741,52
417	446487,59	2223761,65
418	446471,66	2223797,17
305	446467,86	2223807,99
304	446345,43	2223785,06
419	446346,54	2223779,16
420	446340,64	2223778,06
421	446355,57	2223698,38
422	446336,07	2223673,83
423	446341,55	2223669,48
424	446334,08	2223660,08
425	446326,25	2223666,3
426	446301,23	2223634,8
415	446370,13	2223580,06

Перечень координат характерных точек границ земельного участка 2.12

№ точки	X	Y
350	446187,07	2223451,71
349	446207,8	2223477,8
348	446258,06	2223487,22
347	446272,16	2223476,02
427	446279,62	2223485,42
428	446289,02	2223477,95
429	446327,4	2223526,27
430	446359,71	2223566,95
431	446281,03	2223629,46

1	2	3
432	446233,23	2223620,51
433	446116,82	2223598,7
434	446120,43	2223589,37
435	446111,27	2223585,62
436	446113,61	2223579,9
437	446116,38	2223573,39
438	446120,78	2223563,5
439	446126,69	2223550,9
440	446131,64	2223540,91
441	446137,9	2223528,87
442	446143,03	2223519,49
443	446146,84	2223512,77
444	446150,82	2223505,95
445	446155,11	2223498,81
446	446159,94	2223491,04
447	446166,11	2223481,49
448	446172,53	2223471,95
449	446179,52	2223461,99
450	446185,85	2223453,33
350	446187,07	2223451,71

Перечень координат характерных точек границ земельного участка 2.13

№ точки	X	Y
433	446116,82	2223598,7
432	446233,23	2223620,51
431	446281,03	2223629,46
451	446275,69	2223657,96
322	446273,48	2223669,76
321	446255,05	2223768,13
320	446148,01	2223748,08
452	446112,42	2223741,41
453	446071,93	2223733,83
454	446072,29	2223730,91
455	446074,89	2223713,81
456	446078,51	2223694,15
457	446079,01	2223691,91
458	446091,09	2223694,18
459	446093,3	2223682,38
460	446081,6	2223680,19
461	446083,41	2223672
462	446088,33	2223652,93
463	446094,06	2223633,45
464	446098,89	2223618,64
465	446103,88	2223604,69

1	2	3
466	446113,22	2223608,03
433	446116,82	2223598,7
Перечень координат характерных точек границ земельного участка 2.14		
№ точки	X	Y
467	446068,3	2223769,16
468	446082,11	2223771,75
469	446120,85	2223779,01
318	446141,5	2223782,87
317	446133,28	2223826,71
470	446066,66	2223814,23
471	446067,24	2223786,63
472	446067,81	2223775,86
467	446068,3	2223769,16
Перечень координат характерных точек границ земельного участка 2.15		
№ точки	X	Y
346	446281,55	2223468,56
428	446289,02	2223477,95
427	446279,62	2223485,42
347	446272,16	2223476,02
346	446281,55	2223468,56
Перечень координат характерных точек границ земельного участка 2.16		
№ точки	X	Y
384	446620,25	2223431,91
383	446627,71	2223441,31
382	446623,02	2223445,04
473	446618,32	2223448,78
474	446610,85	2223439,38
385	446615,55	2223435,65
384	446620,25	2223431,91
Перечень координат характерных точек границ земельного участка 2.17		
№ точки	X	Y
475	446543,84	2223365,33
476	446555,83	2223365,99
477	446555,17	2223377,97
478	446543,19	2223377,31
475	446543,84	2223365,33
Перечень координат характерных точек границ земельного участка 2.18		
№ точки	X	Y
478	446543,19	2223377,31

1	2	3
477	446555,17	2223377,97
479	446554,51	2223389,95
480	446542,53	2223389,29
478	446543,19	2223377,31
Перечень координат характерных точек границ земельного участка 2.19		
№ точки	X	Y
399	446357,56	2223464,57
398	446362,85	2223471,22
481	446365,03	2223473,96
482	446355,63	2223481,43
400	446348,17	2223472,03
399	446357,56	2223464,57
Перечень координат характерных точек границ земельного участка 2.20		
№ точки	X	Y
483	446122,88	2223768,19
319	446143,52	2223772,06
318	446141,5	2223782,87
469	446120,85	2223779,01
483	446122,88	2223768,19
Перечень координат характерных точек границ земельного участка 2.21		
№ точки	X	Y
424	446334,08	2223660,08
423	446341,55	2223669,48
422	446336,07	2223673,83
484	446332,15	2223676,94
485	446324,69	2223667,54
425	446326,25	2223666,3
424	446334,08	2223660,08
Перечень координат характерных точек границ земельного участка 2.22		
№ точки	X	Y
486	446334,74	2223776,95
420	446340,64	2223778,06
419	446346,54	2223779,16
304	446345,43	2223785,06
311	446344,33	2223790,95
310	446335,48	2223789,3
487	446332,54	2223788,75
488	446333,64	2223782,85
486	446334,74	2223776,95

1	2	3
Перечень координат характерных точек границ земельного участка 2.23		
№ точки	X	Y
451	446275,69	2223657,96
489	446287,48	2223660,17
312	446286,38	2223666,07
323	446285,27	2223671,97
322	446273,48	2223669,76
451	446275,69	2223657,96
Перечень координат характерных точек границ земельного участка 2.24		
№ точки	X	Y
460	446081,6	2223680,19
459	446093,3	2223682,38
458	446091,09	2223694,18
457	446079,01	2223691,91
460	446081,6	2223680,19
Перечень координат характерных точек границ земельного участка 2.25		
№ точки	X	Y
392	446532,35	2223246,42
324	446550,43	2223245,53
329	446547,8	2223293,37
490	446544,24	2223358,09
475	446543,84	2223365,33
478	446543,19	2223377,31
480	446542,53	2223389,29
331	446541,53	2223407,52
330	446523,55	2223406,53
342	446514,57	2223406,03
394	446515,57	2223387,81
393	446524,55	2223388,31
392	446532,35	2223246,42
Перечень координат характерных точек границ земельного участка 2.26		
№ точки	X	Y
401	446264,5	2223366,7
400	446348,17	2223472,03
482	446355,63	2223481,43
491	446362,97	2223490,67
344	446363,72	2223491,61
492	446370,25	2223499,83
493	446356,15	2223511,03
494	446350,16	2223503,49
495	446344,96	2223496,93

1	2	3
496	446345,68	2223493,03
497	446253,75	2223377,29
401	446264,5	2223366,7
Перечень координат характерных точек границ земельного участка 2.27		
№ точки	X	Y
315	446312,02	2223778,8
488	446333,64	2223782,85
487	446332,54	2223788,75
310	446335,48	2223789,3
309	446321,86	2223862,03
316	446297,29	2223857,43
315	446312,02	2223778,8
Перечень координат характерных точек границ земельного участка 2.28		
№ точки	X	Y
329	446547,8	2223293,37
328	446599,72	2223296,22
498	446596,16	2223360,95
490	446544,24	2223358,09
329	446547,8	2223293,37
Перечень координат характерных точек границ земельного участка 2.29		
№ точки	X	Y
Контур 2.29(1)		
327	446602,51	2223245,39
361	446614,5	2223246,04
386	446604,82	2223422,14
385	446615,55	2223435,65
474	446610,85	2223439,38
473	446618,32	2223448,78
382	446623,02	2223445,04
381	446645,57	2223473,43
380	446680,44	2223500,28
334	446662,46	2223523,63
333	446586,47	2223427,98
332	446587,46	2223410,04
331	446541,53	2223407,52
480	446542,53	2223389,29
479	446554,51	2223389,95
477	446555,17	2223377,97
476	446555,83	2223365,99
475	446543,84	2223365,33
490	446544,24	2223358,09

1	2	3
498	446596,16	2223360,95
328	446599,72	2223296,22
327	446602,51	2223245,39
Контур 2.29(2)		
395	446470,93	2223385,36
394	446515,57	2223387,81
342	446514,57	2223406,03
341	446474,22	2223403,82
343	446423,61	2223444,02
344	446363,72	2223491,61
491	446362,97	2223490,67
482	446355,63	2223481,43
481	446365,03	2223473,96
398	446362,85	2223471,22
397	446454,45	2223398,45
396	446458,77	2223395,02
395	446470,93	2223385,36
Контур 2.29(3)		
430	446359,71	2223566,95
415	446370,13	2223580,06
426	446301,23	2223634,8
425	446326,25	2223666,3
485	446324,69	2223667,54
484	446332,15	2223676,94
422	446336,07	2223673,83
421	446355,57	2223698,38
420	446340,64	2223778,06
486	446334,74	2223776,95
488	446333,64	2223782,85
315	446312,02	2223778,8
314	446326,3	2223702,53
313	446299,25	2223668,48
312	446286,38	2223666,07
489	446287,48	2223660,17
451	446275,69	2223657,96
431	446281,03	2223629,46
430	446359,71	2223566,95
Контур 2.29(4)		
453	446071,93	2223733,83
452	446112,42	2223741,41
320	446148,01	2223748,08

1	2	3
319	446143,52	2223772,06
483	446122,88	2223768,19
469	446120,85	2223779,01
468	446082,11	2223771,75
467	446068,3	2223769,16
499	446068,78	2223762,55
500	446070,23	2223747,61
453	446071,93	2223733,83
Перечень координат характерных точек границ земельного участка 2.31		
№ точки	X	Y
497	446253,75	2223377,29
496	446345,68	2223493,03
495	446344,96	2223496,93
494	446350,16	2223503,49
493	446356,15	2223511,03
492	446370,25	2223499,83
338	446423,97	2223567,46
337	446527,27	2223697,48
416	446498,4	2223741,52
415	446370,13	2223580,06
430	446359,71	2223566,95
429	446327,4	2223526,27
428	446289,02	2223477,95
346	446281,55	2223468,56
345	446228,68	2223402
497	446253,75	2223377,29
Перечень координат характерных точек границ земельного участка 2.34		
№ точки	X	Y
435	446111,27	2223585,62
434	446120,43	2223589,37
433	446116,82	2223598,7
1676	446107,5	2223595,09
1677	446109,28	2223590,48
435	446111,27	2223585,62
Перечень координат характерных точек границ земельного участка 2.35		
№ точки	X	Y
1676	446107,5	2223595,09
433	446116,82	2223598,7
466	446113,22	2223608,03
465	446103,88	2223604,69
1678	446105,09	2223601,32

1	2	3
1676	446107,5	2223595,09

КВАРТАЛ 3

Перечень координат характерных точек границ земельного участка 3.1		
№ точки	X	Y
1	2	3
501	446316,34	2223891,52
502	446413,10	2223909,64
503	446443,32	2223915,30
504	446441,81	2223936,99
505	446441,40	2223959,85
506	446442,55	2223987,88
507	446443,39	2223996,70
508	446359,76	2223981,04
509	446354,40	2223980,04
510	446358,20	2223959,77
511	446305,40	2223949,89
501	446316,34	2223891,52
Перечень координат характерных точек границ земельного участка 3.2		
№ точки	X	Y
512	446127,76	2223856,20
513	446291,76	2223886,91
514	446280,83	2223945,30
515	446225,38	2223934,91
516	446221,59	2223955,16
517	446113,03	2223934,83
518	446115,15	2223923,53
512	446127,76	2223856,20
Перечень координат характерных точек границ земельного участка 3.3		
№ точки	X	Y
519	446514,87	2224397,83
520	446610,73	2224387,38
521	446611,10	2224412,58
522	446608,33	2224454,31
523	446601,46	2224457,14
524	446595,43	2224460,35
525	446588,15	2224465,28
526	446580,49	2224472,08

1	2	3
527	446574,65	2224478,81
528	446568,47	2224488,34
529	446565,35	2224494,80
530	446498,42	2224481,67
531	446505,49	2224445,64
532	446514,32	2224447,37
533	446516,63	2224435,60
534	446507,80	2224433,86
519	446514,87	2224397,83

Перечень координат характерных точек границ земельного участка 3.4

№ точки	X	Y
535	446239,54	2224238,71
536	446288,57	2224208,18
537	446296,46	2224210,01
538	446353,36	2224280,34
539	446405,46	2224247,90
540	446499,40	2224398,76
541	446483,72	2224478,67
542	446474,72	2224476,59
543	446458,96	2224471,60
544	446444,09	2224465,41
545	446420,51	2224452,18
546	446353,17	2224379,65
535	446239,54	2224238,71

Перечень координат характерных точек границ земельного участка 3.5

№ точки	X	Y
550	446300,54	2224192,48
549	446351,28	2224160,88
539	446405,46	2224247,90
538	446353,36	2224280,34
537	446296,46	2224210,01
550	446300,54	2224192,48

Перечень координат характерных точек границ земельного участка 3.6

№ точки	X	Y
547	446258,55	2224149,12
548	446320,09	2224110,80
549	446351,28	2224160,88
550	446300,54	2224192,48
551	446283,01	2224188,40
547	446258,55	2224149,12

1	2	3
Перечень координат характерных точек границ земельного участка 3.7		
№ точки	X	Y
552	446311,44	2223971,99
509	446354,40	2223980,04
508	446359,76	2223981,04
507	446443,39	2223996,70
553	446444,30	2224006,33
554	446447,11	2224026,32
555	446449,99	2224042,00
556	446453,22	2224056,63
557	446456,48	2224069,44
558	446462,24	2224088,83
559	446463,09	2224091,26
560	446372,50	2224147,67
561	446369,33	2224142,58
562	446361,69	2224147,33
563	446304,34	2224055,23
564	446290,77	2224033,44
565	446301,49	2223976,23
566	446310,33	2223977,89
552	446311,44	2223971,99
Перечень координат характерных точек границ земельного участка 3.8		
№ точки	X	Y
560	446372,50	2224147,67
559	446463,09	2224091,26
567	446469,49	2224109,53
568	446476,33	2224126,48
569	446488,28	2224152,02
570	446500,74	2224174,83
571	446527,43	2224217,69
572	446459,94	2224259,71
573	446456,76	2224254,62
574	446446,58	2224260,96
575	446449,75	2224266,06
576	446447,20	2224267,64
577	446444,03	2224262,55
578	446436,39	2224267,30
579	446368,03	2224157,52
580	446375,67	2224152,76
560	446372,50	2224147,67
Перечень координат характерных точек границ земельного участка 3.9		
№ точки	X	Y

1	2	3
576	446447,20	2224267,64
575	446449,75	2224266,06
581	446452,92	2224271,15
582	446463,11	2224264,81
572	446459,94	2224259,71
571	446527,43	2224217,69
583	446585,79	2224311,43
584	446598,14	2224335,27
585	446606,40	2224360,02
586	446607,28	2224365,10
587	446591,57	2224374,88
588	446508,98	2224383,89
589	446442,73	2224277,49
590	446450,37	2224272,73
576	446447,20	2224267,64

Перечень координат характерных точек границ земельного участка 3.10

№ точки	X	Y
591	446151,34	2224120,98
592	446267,33	2224048,76
593	446275,34	2224061,61
594	446285,44	2224055,15
595	446294,06	2224068,99
548	446320,09	2224110,80
547	446258,55	2224149,12
551	446283,01	2224188,40
596	446281,49	2224194,91
597	446230,05	2224226,94
598	446202,03	2224192,19
599	446180,59	2224165,59
600	446169,00	2224148,95
601	446151,83	2224121,86
591	446151,34	2224120,98

Перечень координат характерных точек границ земельного участка 3.11

№ точки	X	Y
602	446093,69	2223931,21
517	446113,03	2223934,83
516	446221,59	2223955,16
603	446267,21	2223963,71
604	446266,10	2223969,60
605	446274,95	2223971,26
606	446263,66	2224031,53
607	446269,25	2224040,50

1	2	3
608	446264,15	2224043,67
592	446267,33	2224048,76
591	446151,34	2224120,98
609	446134,20	2224090,21
610	446118,86	2224058,35
611	446104,86	2224024,15
612	446093,89	2223992,11
613	446083,81	2223955,75
614	446080,67	2223940,98
615	446091,48	2223943,00
602	446093,69	2223931,21
Перечень координат характерных точек границ земельного участка 3.12		
№ точки	X	Y
616	446067,50	2223844,91
512	446127,76	2223856,20
518	446115,15	2223923,53
617	446075,63	2223916,12
618	446072,03	2223893,29
619	446068,99	2223865,98
616	446067,50	2223844,91
Перечень координат характерных точек границ земельного участка 3.13		
№ точки	X	Y
620	446078,48	2223930,67
621	446084,25	2223929,44
602	446093,69	2223931,21
615	446091,48	2223943,00
614	446080,67	2223940,98
620	446078,48	2223930,67
Перечень координат характерных точек границ земельного участка 3.14		
№ точки	X	Y
622	446300,75	2223963,88
623	446312,54	2223966,09
552	446311,44	2223971,99
566	446310,33	2223977,89
565	446301,49	2223976,23
624	446298,54	2223975,68
625	446299,64	2223969,78
622	446300,75	2223963,88
Перечень координат характерных точек границ земельного участка 3.15		
№ точки	X	Y

1	2	3
626	446268,31	2223957,81
627	446280,11	2223960,02
628	446279,00	2223965,91
629	446277,90	2223971,81
605	446274,95	2223971,26
604	446266,10	2223969,60
603	446267,21	2223963,71
626	446268,31	2223957,81
Перечень координат характерных точек границ земельного участка 3.16		
№ точки	X	Y
608	446264,15	2224043,67
607	446269,25	2224040,50
630	446274,34	2224037,33
594	446285,44	2224055,15
593	446275,34	2224061,61
592	446267,33	2224048,76
608	446264,15	2224043,67
Перечень координат характерных точек границ земельного участка 3.17		
№ точки	X	Y
631	446359,14	2224148,92
562	446361,69	2224147,33
561	446369,33	2224142,58
560	446372,50	2224147,67
580	446375,67	2224152,76
579	446368,03	2224157,52
632	446365,48	2224159,11
631	446359,14	2224148,92
Перечень координат характерных точек границ земельного участка 3.18		
№ точки	X	Y
633	446433,84	2224268,89
578	446436,39	2224267,30
577	446444,03	2224262,55
576	446447,20	2224267,64
590	446450,37	2224272,73
589	446442,73	2224277,49
634	446440,19	2224279,08
633	446433,84	2224268,89
Перечень координат характерных точек границ земельного участка 3.19		
№ точки	X	Y
574	446446,58	2224260,96

1	2	3
573	446456,76	2224254,62
572	446459,94	2224259,71
582	446463,11	2224264,81
581	446452,92	2224271,15
575	446449,75	2224266,06
574	446446,58	2224260,96
Перечень координат характерных точек границ земельного участка 3.20		
№ точки	X	Y
635	446504,85	2224433,29
534	446507,80	2224433,86
533	446516,63	2224435,60
532	446514,32	2224447,37
531	446505,49	2224445,64
636	446502,54	2224445,06
635	446504,85	2224433,29
Перечень координат характерных точек границ земельного участка 3.21		
№ точки	X	Y
513	446291,76	2223886,91
501	446316,34	2223891,52
511	446305,40	2223949,89
510	446358,20	2223959,77
509	446354,40	2223980,04
552	446311,44	2223971,99
623	446312,54	2223966,09
622	446300,75	2223963,88
625	446299,64	2223969,78
628	446279,00	2223965,91
627	446280,11	2223960,02
626	446268,31	2223957,81
603	446267,21	2223963,71
516	446221,59	2223955,16
515	446225,38	2223934,91
514	446280,83	2223945,30
513	446291,76	2223886,91
Перечень координат характерных точек границ земельного участка 3.22		
№ точки	X	Y
597	446230,05	2224226,94
596	446281,49	2224194,91
551	446283,01	2224188,40
550	446300,54	2224192,48
537	446296,46	2224210,01

1	2	3
536	446288,57	2224208,18
535	446239,54	2224238,71
597	446230,05	2224226,94
Перечень координат характерных точек границ земельного участка 3.23		
№ точки	X	Y
Контур 3.23(1)		
628	446279,00	2223965,91
625	446299,64	2223969,78
624	446298,54	2223975,68
565	446301,49	2223976,23
564	446290,77	2224033,44
563	446304,34	2224055,23
562	446361,69	2224147,33
631	446359,14	2224148,92
632	446365,48	2224159,11
579	446368,03	2224157,52
578	446436,39	2224267,30
633	446433,84	2224268,89
634	446440,19	2224279,08
589	446442,73	2224277,49
588	446508,98	2224383,89
587	446591,57	2224374,88
586	446607,28	2224365,10
637	446610,69	2224384,89
520	446610,73	2224387,38
519	446514,87	2224397,83
534	446507,80	2224433,86
635	446504,85	2224433,29
636	446502,54	2224445,06
531	446505,49	2224445,64
530	446498,42	2224481,67
638	446486,99	2224479,43
541	446483,72	2224478,67
540	446499,40	2224398,76
539	446405,46	2224247,90
549	446351,28	2224160,88
548	446320,09	2224110,80
595	446294,06	2224068,99
594	446285,44	2224055,15
630	446274,34	2224037,33
607	446269,25	2224040,50
606	446263,66	2224031,53
605	446274,95	2223971,26

1	2	3
629	446277,90	2223971,81
628	446279,00	2223965,91
Контур 3.23(2)		
617	446075,63	2223916,12
518	446115,15	2223923,53
517	446113,03	2223934,83
602	446093,69	2223931,21
621	446084,25	2223929,44
620	446078,48	2223930,67
639	446076,36	2223920,72
617	446075,63	2223916,12

КВАРТАЛ 4

Перечень координат характерных точек границ земельного участка 4.1		
№ точки	X	Y
1	2	3
640	446083,13	2223190,44
641	446105,73	2223185,85
642	446142,82	2223213,53
643	446156,53	2223261,50
644	446149,05	2223289,51
645	446131,66	2223284,86
646	446125,86	2223283,31
647	446093,80	2223242,94
640	446083,13	2223190,44
Перечень координат характерных точек границ земельного участка 4.2		
№ точки	X	Y
648	447064,80	2223345,39
649	446972,66	2223325,82
650	446976,47	2223307,90
651	446995,86	2223297,10
652	447018,30	2223268,71
653	447029,65	2223239,97
654	447033,55	2223218,67
655	447032,66	2223214,19
656	447097,98	2223231,92
648	447064,80	2223345,39
Перечень координат характерных точек границ земельного участка 4.3		
№ точки	X	Y
657	446016,92	2223391,63
658	446126,36	2223304,69
659	446148,75	2223332,88
660	446141,70	2223338,48
661	446149,17	2223347,88

1	2	3
662	446156,21	2223342,28
663	446196,42	2223392,87
664	446191,12	2223398,91
665	446183,40	2223407,99
666	446176,02	2223417,00
667	446168,96	2223425,96
668	446164,58	2223431,70
669	446157,72	2223440,94
670	446152,10	2223448,78
671	446145,30	2223458,63
672	446139,61	2223467,19
673	446133,41	2223476,88
674	446126,60	2223487,98
675	446121,06	2223497,41
676	446116,86	2223504,82
677	446112,02	2223513,66
678	446106,89	2223523,39
679	446102,19	2223532,72
680	446098,76	2223539,76
681	446095,66	2223546,32
682	446028,61	2223442,81
683	446025,27	2223436,28
1958	446016,88	2223424,15
1957	446018,21	2223414,16
684	446014,48	2223408,90
685	446024,39	2223401,02
657	446016,92	2223391,63

Перечень координат характерных точек границ земельного участка 4.4

№ точки	X	Y
686	445945,53	2223290,01
687	446012,00	2223234,42
688	446058,63	2223195,42
640	446083,13	2223190,44
647	446093,80	2223242,94
646	446125,86	2223283,31
645	446131,66	2223284,86
658	446126,36	2223304,69
657	446016,92	2223391,63
689	446007,53	2223399,09
1956	445994,99	2223381,40
1955	445989,34	2223381,94
691	445985,04	2223375,55
686	445945,53	2223290,01

Перечень координат характерных точек границ земельного участка 4.5

№ точки	X	Y
660	446141,70	2223338,48
659	446148,75	2223332,88

1	2	3
692	446151,10	2223331,02
693	446158,56	2223340,41
662	446156,21	2223342,28
661	446149,17	2223347,88
660	446141,70	2223338,48
Перечень координат характерных точек границ земельного участка 4.6		
№ точки	X	Y
657	446016,92	2223391,63
685	446024,39	2223401,02
684	446014,48	2223408,90
689	446007,53	2223399,09
657	446016,92	2223391,63
Перечень координат характерных точек границ земельного участка 4.7		
№ точки	X	Y
645	446131,66	2223284,86
644	446149,05	2223289,51
695	446146,60	2223298,67
696	446154,73	2223308,91
697	446209,82	2223378,26
698	446203,02	2223385,56
663	446196,42	2223392,87
662	446156,21	2223342,28
693	446158,56	2223340,41
692	446151,10	2223331,02
659	446148,75	2223332,88
658	446126,36	2223304,69
645	446131,66	2223284,86
Перечень координат характерных точек границ земельного участка 4.8		
№ точки	X	Y
Контур 4.8(1)		
699	446325,89	2223282,55
700	446331,96	2223263,40
701	446362,07	2223124,68
702	446379,77	2223048,77
703	446384,78	2222991,22
704	446412,69	2222961,66
705	446457,58	2222982,54
706	446526,91	2223006,32
707	446599,10	2223065,15
708	446661,18	2223135,32
709	446729,01	2223226,12
710	446798,84	2223290,89
711	446907,51	2223316,19
712	446900,49	2223317,03
713	446890,43	2223318,81
714	446876,98	2223322,29

1	2	3
715	446865,14	2223326,44
716	446858,08	2223329,45
717	446846,02	2223335,60
718	446834,64	2223342,70
719	446827,29	2223348,05
720	446811,36	2223360,41
721	446805,54	2223358,00
722	446798,03	2223355,78
723	446792,99	2223354,82
724	446783,08	2223354,07
725	446775,17	2223354,54
726	446766,16	2223356,27
727	446760,73	2223357,95
728	446755,35	2223360,15
729	446748,50	2223348,99
730	446744,04	2223338,66
731	446741,37	2223329,53
732	446735,79	2223305,58
733	446732,53	2223294,27
734	446727,15	2223281,27
735	446716,68	2223263,89
736	446703,91	2223249,19
737	446688,62	2223236,70
738	446671,63	2223227,11
739	446654,25	2223220,79
740	446630,10	2223216,86
741	446598,20	2223215,11
742	446572,80	2223214,44
743	446550,95	2223214,93
744	446529,02	2223216,43
745	446502,23	2223219,62
746	446469,93	2223225,52
747	446445,25	2223231,58
748	446412,21	2223241,91
749	446390,37	2223250,21
750	446362,32	2223262,71
751	446341,20	2223273,58
699	446325,89	2223282,55
Контур 4.8(2)		
690	445995,23	2223390,68
752	445939,21	2223358,32
753	445858,77	2223326,74
754	445820,20	2223293,68
755	445797,61	2223269,73
756	445793,47	2223259,12
757	445798,68	2223249,07
758	445812,18	2223240,92
759	445885,90	2223232,21

1	2	3
760	445941,82	2223230,72
761	445987,89	2223218,36
762	445999,44	2223205,58
763	446023,93	2223178,47
764	446036,71	2223161,43
765	446064,80	2223095,97
766	446080,67	2223087,63
767	446089,18	2223083,15
768	446146,86	2223096,17
769	446178,61	2223123,69
770	446183,53	2223137,10
771	446183,83	2223170,99
772	446176,00	2223199,01
773	446180,26	2223245,66
774	446200,40	2223281,03
775	446222,72	2223300,17
776	446270,22	2223316,27
777	446282,17	2223313,84
778	446245,80	2223343,17
697	446209,82	2223378,26
696	446154,73	2223308,91
779	446167,42	2223261,41
780	446151,94	2223207,24
781	446140,40	2223198,62
782	446126,60	2223201,42
641	446105,73	2223185,85
640	446083,13	2223190,44
688	446058,63	2223195,42
687	446012,00	2223234,42
686	445945,53	2223290,01
691	445985,04	2223375,55
690	445995,23	2223390,68
Контур 4.8(3)		
783	446075,53	2223594,85
784	446076,71	2223585,83
785	446069,32	2223567,24
786	446066,62	2223555,32
787	446058,07	2223507,53
788	446044,64	2223481,42
789	446035,34	2223455,99
683	446025,27	2223436,28
682	446028,61	2223442,81
681	446095,66	2223546,32
790	446075,80	2223594,03
783	446075,53	2223594,85
Контур 4.8(4)		
791	445898,29	2223715,44

1	2	3
792	445933,43	2223722,88
793	445985,23	2223730,56
794	446005,49	2223728,18
795	446028,02	2223715,22
796	446033,96	2223708,00
797	446049,42	2223689,17
798	446046,44	2223702,24
799	446038,70	2223762,30
800	446036,68	2223808,56
801	445978,70	2223797,35
802	445946,66	2223781,69
803	445926,64	2223759,72
804	445912,90	2223733,79
791	445898,29	2223715,44

Перечень координат характерных точек границ земельного участка 4.9

№ точки	X	Y
655	447032,66	2223214,19
654	447033,55	2223218,67
653	447029,65	2223239,97
652	447018,30	2223268,71
651	446995,86	2223297,10
650	446976,47	2223307,90
649	446972,66	2223325,82
805	446923,93	2223315,47
806	446921,95	2223297,14
807	446940,66	2223300,86
808	446960,00	2223297,33
809	446981,09	2223287,22
810	446991,87	2223273,95
811	446998,50	2223261,50
812	447000,78	2223258,62
813	447002,94	2223253,15
814	447006,96	2223245,14
815	447008,53	2223239,00
816	447010,33	2223234,44
817	447013,19	2223218,81
818	447011,13	2223208,35
655	447032,66	2223214,19

Перечень координат характерных точек границ земельного участка 4.10

№ точки	X	Y
709	446729,01	2223226,12
708	446661,18	2223135,32
707	446599,10	2223065,15
706	446526,91	2223006,32
705	446457,58	2222982,54
704	446412,69	2222961,66
703	446384,78	2222991,22

1	2	3
702	446379,77	2223048,77
701	446362,07	2223124,68
700	446331,96	2223263,40
699	446325,89	2223282,55
1681	446316,28	2223288,18
1682	446299,58	2223299,80
777	446282,17	2223313,84
776	446270,22	2223316,27
775	446222,72	2223300,17
774	446200,40	2223281,03
773	446180,26	2223245,66
772	446176,00	2223199,01
771	446183,83	2223170,99
770	446183,53	2223137,10
769	446178,61	2223123,69
768	446146,86	2223096,17
767	446089,18	2223083,15
766	446080,67	2223087,63
765	446064,80	2223095,97
764	446036,71	2223161,43
763	446023,93	2223178,47
762	445999,44	2223205,58
761	445987,89	2223218,36
760	445941,82	2223230,72
759	445885,90	2223232,21
758	445812,18	2223240,92
757	445798,68	2223249,07
756	445793,47	2223259,12
755	445797,61	2223269,73
754	445820,20	2223293,68
753	445858,77	2223326,74
752	445939,21	2223358,32
690	445995,23	2223390,68
694	446007,94	2223411,22
683	446025,27	2223436,28
789	446035,34	2223455,99
788	446044,64	2223481,42
787	446058,07	2223507,53
786	446066,62	2223555,32
785	446069,32	2223567,24
784	446076,71	2223585,83
783	446075,53	2223594,85
1683	446059,90	2223643,20
797	446049,42	2223689,17
796	446033,96	2223708,00
795	446028,02	2223715,22
794	446005,49	2223728,18
793	445985,23	2223730,56
792	445933,43	2223722,88

1	2	3
791	445898,29	2223715,44
1684	445890,08	2223705,13
1685	445885,88	2223703,31
1686	445879,71	2223703,02
1687	445876,79	2223690,46
1688	445936,97	2223703,19
1689	445959,15	2223706,48
1690	445962,22	2223707,40
1691	445967,04	2223707,65
1692	445985,55	2223710,39
1693	445999,08	2223708,80
1694	446012,59	2223701,03
1695	446024,02	2223694,96
1696	446039,77	2223677,08
1697	446049,68	2223658,37
1698	446052,89	2223645,03
1699	446054,70	2223641,80
1700	446056,29	2223625,40
1701	446055,48	2223614,34
1702	446055,53	2223607,16
1703	446054,63	2223602,84
1704	446054,52	2223601,35
1705	446056,20	2223588,40
1706	446050,16	2223573,17
1707	446047,02	2223559,29
1708	446038,92	2223514,02
1709	446026,29	2223489,47
1710	446016,97	2223464,01
1711	446008,05	2223446,57
1712	445996,04	2223429,20
1713	445997,35	2223419,32
1714	445985,37	2223402,41
1715	445976,93	2223403,22
1716	445930,50	2223376,38
1717	445848,32	2223344,13
1718	445806,37	2223308,17
1719	445780,40	2223280,61
1720	445771,53	2223257,95
1721	445783,52	2223234,86
1722	445789,25	2223231,40
1723	445815,24	2223221,94
1724	445830,67	2223218,59
1725	445863,57	2223214,70
1726	445898,87	2223215,53
1727	445939,91	2223212,32
1728	445950,80	2223207,60
1729	445977,02	2223200,56
1730	445984,60	2223192,18
1731	445997,40	2223178,01

1	2	3
1732	446004,84	2223172,89
1733	446015,10	2223157,71
1734	446015,25	2223156,71
1735	446019,27	2223151,35
1736	446049,21	2223081,57
1737	446071,36	2223069,92
1738	446086,40	2223062,01
1739	446148,58	2223076,06
1740	446160,36	2223081,41
1741	446195,61	2223111,96
1742	446203,49	2223133,46
1743	446203,86	2223173,65
1744	446196,25	2223200,85
1745	446199,78	2223239,52
1746	446216,05	2223268,11
1747	446232,80	2223282,48
1748	446236,47	2223283,72
1749	446245,94	2223290,90
1750	446263,47	2223296,90
1751	446284,56	2223295,89
1752	446297,90	2223288,95
1753	446300,24	2223284,04
1754	446307,37	2223275,38
1755	446314,06	2223251,86
1756	446318,20	2223237,30
1757	446339,81	2223131,62
1758	446358,24	2223061,08
1759	446364,24	2222987,65
1760	446374,57	2222963,38
1761	446386,98	2222951,60
1762	446402,58	2222945,91
1763	446426,33	2222951,19
1764	446445,85	2222960,77
1765	446470,01	2222974,26
1766	446502,71	2222979,50
1767	446523,32	2222990,55
1768	446542,48	2223002,46
1769	446543,97	2223003,81
1770	446579,63	2223036,36
1771	446601,81	2223046,97
1772	446618,59	2223051,17
1773	446638,89	2223050,34
1774	446641,55	2223061,95
1775	446638,85	2223066,93
1776	446638,54	2223072,21
1777	446640,90	2223076,44
1778	446647,45	2223082,91
1779	446655,93	2223086,34
1780	446664,56	2223086,66

1	2	3
1781	446672,73	2223084,84
1782	446674,55	2223079,62
1783	446670,13	2223073,03
1784	446658,16	2223065,83
1785	446653,59	2223060,30
1786	446653,32	2223055,18
1787	446658,22	2223053,64
1788	446672,94	2223058,35
1789	446691,89	2223068,83
1790	446699,56	2223079,26
1791	446703,60	2223097,58
1792	446710,76	2223123,52
1793	446721,49	2223166,56
1794	446720,27	2223179,53
1795	446726,83	2223195,68
1796	446736,38	2223210,27
1797	446755,06	2223233,27
1798	446773,37	2223244,69
1799	446777,27	2223245,21
1800	446796,01	2223257,84
1801	446796,01	2223257,84
1802	446799,11	2223259,93
1803	446807,77	2223265,77
1804	446814,43	2223268,86
1805	446822,92	2223276,33
1806	446833,73	2223280,08
1807	446857,09	2223286,15
1808	446874,74	2223287,57
1809	446891,98	2223286,82
1810	446906,18	2223291,52
1811	446921,72	2223297,09
806	446921,95	2223297,14
805	446923,93	2223315,47
711	446907,51	2223316,19
710	446798,84	2223290,89
709	446729,01	2223226,12
Перечень координат характерных точек границ земельного участка 4.11		
№ точки	X	Y
782	446126,60	2223201,42
781	446140,40	2223198,62
780	446151,94	2223207,24
779	446167,42	2223261,41
696	446154,73	2223308,91
695	446146,60	2223298,67
644	446149,05	2223289,51
643	446156,53	2223261,50
642	446142,82	2223213,53
782	446126,60	2223201,42

1	2	3
Перечень координат характерных точек границ земельного участка 4.12		
№ точки	X	Y
1956	445994,99	2223381,40
689	446007,53	2223399,09
684	446014,34	2223408,70
1957	446018,21	2223414,16
1958	446016,88	2223424,15
694	446007,94	2223411,22
690	445995,23	2223390,68
1955	445989,34	2223381,94
1956	445994,99	2223381,40

КВАРТАЛ 5

Перечень координат характерных точек границ земельного участка 5.1		
№ точки	X	Y
1	2	3
819	446000,19	2224775,92
820	446088,34	2224777,56
821	446150,91	2224778,72
822	446150,69	2224790,72
823	446162,69	2224790,94
824	446162,91	2224778,94
825	446213,49	2224779,88
826	446212,44	2224836,48
827	446200,22	2224839,92
828	446188,64	2224845,50
829	446179,60	2224851,86
830	446171,25	2224859,92
831	446164,81	2224868,37
832	446161,10	2224874,73
833	446158,17	2224881,11
834	445988,52	2224887,90
835	445994,36	2224831,91
836	446001,82	2224832,69
837	446003,99	2224811,79
838	445996,53	2224811,02
819	446000,19	2224775,92
Перечень координат характерных точек границ земельного участка 5.2		
№ точки	X	Y
839	445678,97	2224732,75
840	445704,91	2224735,45
841	445726,36	2224760,31
842	445717,63	2224844,06

1	2	3
843	445667,90	2224838,87
839	445678,97	2224732,75
Перечень координат характерных точек границ земельного участка 5.3		
№ точки	X	Y
844	445517,26	2224602,77
845	445615,88	2224613,06
846	445665,40	2224570,32
847	445763,73	2224580,57
848	445830,34	2224657,74
849	445734,12	2224740,79
850	445712,88	2224716,18
851	445508,00	2224694,81
852	445515,20	2224623,21
844	445517,26	2224602,77
Перечень координат характерных точек границ земельного участка 5.4		
№ точки	X	Y
848	445830,34	2224657,74
853	445879,96	2224715,23
854	445829,28	2224758,98
855	445741,96	2224749,87
849	445734,12	2224740,79
848	445830,34	2224657,74
Перечень координат характерных точек границ земельного участка 5.5		
№ точки	X	Y
856	446108,47	2224533,85
857	446167,93	2224602,74
858	446090,34	2224669,71
859	446044,29	2224616,36
860	446030,88	2224600,83
861	446092,57	2224547,57
856	446108,47	2224533,85
Перечень координат характерных точек границ земельного участка 5.6		
№ точки	X	Y
862	445955,75	2224356,91
863	446052,94	2224469,51
864	445956,79	2224552,49
865	445859,81	2224440,12
862	445955,75	2224356,91
Перечень координат характерных точек границ земельного участка 5.7		

1	2	3
№ точки	X	Y
865	445859,81	2224440,12
864	445956,79	2224552,49
866	445946,69	2224561,20
867	445860,65	2224635,47
868	445787,01	2224550,15
869	445792,78	2224494,85
870	445801,82	2224489,56
871	445810,14	2224483,20
872	445846,35	2224451,79
865	445859,81	2224440,12
Перечень координат характерных точек границ земельного участка 5.8		
№ точки	X	Y
857	446167,93	2224602,74
873	446171,22	2224606,55
874	446215,75	2224658,14
825	446213,49	2224779,88
824	446162,91	2224778,94
821	446150,91	2224778,72
820	446088,34	2224777,56
875	446089,93	2224691,71
876	446095,93	2224691,82
877	446096,15	2224679,82
878	446095,69	2224679,81
879	446090,15	2224679,71
858	446090,34	2224669,71
857	446167,93	2224602,74
Перечень координат характерных точек границ земельного участка 5.9		
№ точки	X	Y
858	446090,34	2224669,71
879	446090,15	2224679,71
880	446084,15	2224679,60
881	446083,94	2224691,21
882	446083,95	2224691,58
875	446089,93	2224691,71
820	446088,34	2224777,56
819	446000,19	2224775,92
883	445932,57	2224697,57
884	445926,69	2224690,76
885	446004,17	2224623,88
886	446018,17	2224611,80
887	446031,57	2224627,33

1	2	3
859	446044,29	2224616,36
858	446090,34	2224669,71
Перечень координат характерных точек границ земельного участка 5.10		
№ точки	X	Y
888	445748,24	2224762,59
889	445833,20	2224771,45
890	445882,43	2224728,95
891	445888,28	2224735,73
892	445897,40	2224727,93
893	445906,48	2224720,08
894	445967,87	2224791,20
895	445957,75	2224888,22
896	445953,55	2224888,23
897	445928,63	2224886,47
898	445725,47	2224865,29
899	445735,06	2224773,28
900	445747,00	2224774,53
888	445748,24	2224762,59
Перечень координат характерных точек границ земельного участка 5.11		
№ точки	X	Y
901	445506,00	2224714,71
839	445678,97	2224732,75
843	445667,90	2224838,87
902	445665,79	2224859,06
903	445489,41	2224840,67
904	445499,27	2224769,31
905	445511,50	2224770,58
906	445512,75	2224758,65
907	445500,91	2224757,41
908	445503,85	2224736,15
901	445506,00	2224714,71
Перечень координат характерных точек границ земельного участка 5.12		
№ точки	X	Y
909	445521,82	2224557,33
910	445560,97	2224526,09
911	445571,90	2224518,37
912	445583,65	2224511,97
913	445596,07	2224506,98
914	445608,98	2224503,46
915	445622,22	2224501,47
916	445635,59	2224501,03

1	2	3
917	445647,01	2224501,32
918	445752,30	2224503,97
919	445762,64	2224504,23
920	445761,40	2224516,17
921	445770,35	2224517,10
922	445765,57	2224563,00
847	445763,73	2224580,57
846	445665,40	2224570,32
845	445615,88	2224613,06
844	445517,26	2224602,77
923	445518,76	2224587,85
909	445521,82	2224557,33
Перечень координат характерных точек границ земельного участка 5.13		
№ точки	X	Y
924	446046,51	2224494,20
925	446050,74	2224494,51
926	446065,12	2224511,17
927	446062,85	2224513,13
928	445989,08	2224576,80
929	445972,74	2224557,87
924	446046,51	2224494,20
Перечень координат характерных точек границ земельного участка 5.14		
№ точки	X	Y
930	445959,79	2224569,05
931	445976,13	2224587,98
932	445973,40	2224590,33
933	445900,09	2224653,61
934	445883,75	2224634,69
935	445956,50	2224571,89
930	445959,79	2224569,05
Перечень координат характерных точек границ земельного участка 5.15		
№ точки	X	Y
936	445993,05	2224810,66
838	445996,53	2224811,02
837	446003,99	2224811,79
836	446001,82	2224832,69
835	445994,36	2224831,91
937	445990,87	2224831,55
936	445993,05	2224810,66
Перечень координат характерных точек границ земельного участка 5.16		

1	2	3
№ точки	X	Y
821	446150,91	2224778,72
824	446162,91	2224778,94
823	446162,69	2224790,94
822	446150,69	2224790,72
821	446150,91	2224778,72
Перечень координат характерных точек границ земельного участка 5.17		
№ точки	X	Y
880	446084,15	2224679,60
879	446090,15	2224679,71
878	446095,69	2224679,81
877	446096,15	2224679,82
876	446095,93	2224691,82
875	446089,93	2224691,71
882	446083,95	2224691,58
881	446083,94	2224691,21
880	446084,15	2224679,60
Перечень координат характерных точек границ земельного участка 5.18		
№ точки	X	Y
938	446058,66	2224526,65
939	446067,75	2224518,81
940	446075,59	2224527,89
941	446066,50	2224535,73
938	446058,66	2224526,65
Перечень координат характерных точек границ земельного участка 5.19		
№ точки	X	Y
942	445990,69	2224598,30
943	446002,66	2224599,18
944	446001,78	2224611,15
945	445991,83	2224610,42
946	445989,81	2224610,27
947	445989,95	2224608,37
942	445990,69	2224598,30
Перечень координат характерных точек границ земельного участка 5.20		
№ точки	X	Y
948	445924,73	2224688,49
884	445926,69	2224690,76
883	445932,57	2224697,57
949	445923,48	2224705,41
950	445915,64	2224696,33

1	2	3
948	445924,73	2224688,49
Перечень координат характерных точек границ земельного участка 5.21		
№ точки	X	Y
951	445898,64	2224711,00
893	445906,48	2224720,08
892	445897,40	2224727,93
952	445889,56	2224718,84
951	445898,64	2224711,00
Перечень координат характерных точек границ земельного участка 5.22		
№ точки	X	Y
952	445889,56	2224718,84
892	445897,40	2224727,93
891	445888,28	2224735,73
890	445882,43	2224728,95
953	445880,47	2224726,68
952	445889,56	2224718,84
Перечень координат характерных точек границ земельного участка 5.23		
№ точки	X	Y
919	445762,64	2224504,23
954	445774,58	2224505,48
955	445773,34	2224517,41
921	445770,35	2224517,10
920	445761,40	2224516,17
919	445762,64	2224504,23
Перечень координат характерных точек границ земельного участка 5.24		
№ точки	X	Y
956	445736,31	2224761,35
888	445748,24	2224762,59
900	445747,00	2224774,53
899	445735,06	2224773,28
956	445736,31	2224761,35
Перечень координат характерных точек границ земельного участка 5.25		
№ точки	X	Y
907	445500,91	2224757,41
906	445512,75	2224758,65
905	445511,50	2224770,58
904	445499,27	2224769,31
907	445500,91	2224757,41

1	2	3
Перечень координат характерных точек границ земельного участка 5.26		
№ точки	X	Y
922	445765,57	2224563,00
957	445771,42	2224563,61
868	445787,01	2224550,15
867	445860,65	2224635,47
866	445946,69	2224561,20
864	445956,79	2224552,49
863	446052,94	2224469,51
856	446108,47	2224533,85
861	446092,57	2224547,57
940	446075,59	2224527,89
939	446067,75	2224518,81
927	446062,85	2224513,13
926	446065,12	2224511,17
925	446050,74	2224494,51
924	446046,51	2224494,20
929	445972,74	2224557,87
930	445959,79	2224569,05
935	445956,50	2224571,89
934	445883,75	2224634,69
958	445870,13	2224646,45
959	445869,33	2224654,08
960	445904,63	2224694,99
961	445985,97	2224789,22
962	445975,65	2224888,18
895	445957,75	2224888,22
894	445967,87	2224791,20
893	445906,48	2224720,08
951	445898,64	2224711,00
963	445788,28	2224583,13
847	445763,73	2224580,57
922	445765,57	2224563,00
Перечень координат характерных точек границ земельного участка 5.27		
№ точки	X	Y
852	445515,20	2224623,21
851	445508,00	2224694,81
901	445506,00	2224714,71
908	445503,85	2224736,15
907	445500,91	2224757,41
904	445499,27	2224769,31
903	445489,41	2224840,67
1953	445439,93	2224835,51

1	2	3
1954	445462,71	2224619,23
852	445515,20	2224623,21
Перечень координат характерных точек границ земельного участка 5.28		
№ точки	X	Y
1639	445464,16	2224605,46
1638	445486,43	2224586,89
972	445486,67	2224584,50
923	445518,76	2224587,85
844	445517,26	2224602,77
852	445515,20	2224623,21
1954	445462,71	2224619,23
1639	445464,16	2224605,46
Перечень координат характерных точек границ земельного участка 5.29		
№ точки	X	Y
929	445972,74	2224557,87
928	445989,08	2224576,80
964	445991,99	2224580,23
942	445990,69	2224598,30
947	445989,95	2224608,37
946	445989,81	2224610,27
965	445988,93	2224622,24
966	445918,33	2224683,17
967	445899,52	2224661,37
933	445900,09	2224653,61
932	445973,40	2224590,33
931	445976,13	2224587,98
930	445959,79	2224569,05
929	445972,74	2224557,87
Перечень координат характерных точек границ земельного участка 5.30		
№ точки	X	Y
Контур 5.30(1)		
927	446062,85	2224513,13
939	446067,75	2224518,81
938	446058,66	2224526,65
941	446066,50	2224535,73
940	446075,59	2224527,89
861	446092,57	2224547,57
860	446030,88	2224600,83
859	446044,29	2224616,36
887	446031,57	2224627,33
886	446018,17	2224611,80

1	2	3
885	446004,17	2224623,88
884	445926,69	2224690,76
948	445924,73	2224688,49
950	445915,64	2224696,33
949	445923,48	2224705,41
883	445932,57	2224697,57
819	446000,19	2224775,92
838	445996,53	2224811,02
936	445993,05	2224810,66
937	445990,87	2224831,55
835	445994,36	2224831,91
834	445988,52	2224887,90
968	445981,82	2224888,17
962	445975,65	2224888,18
961	445985,97	2224789,22
960	445904,63	2224694,99
959	445869,33	2224654,08
958	445870,13	2224646,45
934	445883,75	2224634,69
933	445900,09	2224653,61
967	445899,52	2224661,37
966	445918,33	2224683,17
965	445988,93	2224622,24
946	445989,81	2224610,27
945	445991,83	2224610,42
944	446001,78	2224611,15
943	446002,66	2224599,18
942	445990,69	2224598,30
964	445991,99	2224580,23
928	445989,08	2224576,80
927	446062,85	2224513,13
Контур 5.30(2)		
851	445508,00	2224694,81
850	445712,88	2224716,18
849	445734,12	2224740,79
855	445741,96	2224749,87
854	445829,28	2224758,98
853	445879,96	2224715,23
848	445830,34	2224657,74
847	445763,73	2224580,57
963	445788,28	2224583,13
951	445898,64	2224711,00
952	445889,56	2224718,84

1	2	3
953	445880,47	2224726,68
890	445882,43	2224728,95
889	445833,20	2224771,45
888	445748,24	2224762,59
956	445736,31	2224761,35
899	445735,06	2224773,28
898	445725,47	2224865,29
902	445665,79	2224859,06
843	445667,90	2224838,87
842	445717,63	2224844,06
841	445726,36	2224760,31
840	445704,91	2224735,45
839	445678,97	2224732,75
901	445506,00	2224714,71
851	445508,00	2224694,81
Контур 5.30(3)		
918	445752,30	2224503,97
969	445762,76	2224503,59
970	445773,10	2224501,92
971	445783,16	2224498,99
869	445792,78	2224494,85
868	445787,01	2224550,15
957	445771,42	2224563,61
922	445765,57	2224563,00
921	445770,35	2224517,10
955	445773,34	2224517,41
954	445774,58	2224505,48
919	445762,64	2224504,23
918	445752,30	2224503,97
Перечень координат характерных точек границ земельного участка 5.33		
№ точки	X	Y
909	445521,82	2224557,33
923	445518,76	2224587,85
972	445486,67	2224584,50
973	445491,01	2224541,34
974	445494,38	2224507,79
975	445506,74	2224507,31
976	445526,84	2224507,38
909	445521,82	2224557,33
Перечень координат характерных точек границ земельного участка 5.34		
№ точки	X	Y

1	2	3
1820	445888,89	2224279,45
1821	445743,39	2224037,98
1822	445696,23	2223937,30
1823	445716,81	2223934,44
1824	445751,30	2223918,65
1825	445763,91	2223903,10
1826	445769,08	2223875,77
1827	445770,00	2223871,52
1828	445770,01	2223870,89
1829	445770,42	2223868,72
1830	445770,16	2223860,61
1831	445770,47	2223838,91
1832	445779,58	2223868,73
1833	445784,25	2223881,53
1642	445805,71	2223935,12
1672	445809,88	2223944,71
1671	445814,14	2223954,27
1670	445818,48	2223963,79
1669	445822,90	2223973,27
1668	445827,41	2223982,71
1667	445832,01	2223992,11
1666	445836,68	2224001,46
1665	445841,45	2224010,78
1664	445846,29	2224020,05
1663	445851,22	2224029,28
1662	445856,23	2224038,46
1661	445861,32	2224047,60
1660	445866,49	2224056,69
1659	445871,74	2224065,74
1658	445877,08	2224074,74
1657	445882,49	2224083,69
1656	445887,99	2224092,59
1655	445893,56	2224101,44
1654	445899,21	2224110,25
1653	445904,94	2224119,00
1652	445910,75	2224127,70
1651	445916,64	2224136,35
1650	445922,60	2224144,94
1649	445928,64	2224153,48
1648	445934,76	2224161,97
1647	445940,95	2224170,40
1646	445947,22	2224178,78
1645	445953,56	2224187,10
1644	445959,97	2224195,36

1	2	3
1643	445966,46	2224203,57
1834	446103,66	2224365,89
1835	446105,10	2224367,57
1836	446138,11	2224406,17
1837	446185,04	2224461,03
1838	446205,92	2224510,43
1839	446217,14	2224583,11
874	446215,75	2224658,14
873	446171,22	2224606,55
857	446167,93	2224602,74
856	446108,47	2224533,85
863	446052,94	2224469,51
862	445955,75	2224356,91
1820	445888,89	2224279,45

КВАРТАЛ 6

Перечень координат характерных точек границ земельного участка 6.1

№ точки	X	Y
1	2	3
977	445984,22	2224947,81
978	446160,57	2224941,06
979	446168,29	2224953,33
980	446175,89	2224961,69
981	446185,55	2224969,37
982	446188,20	2224970,85
983	446101,78	2224984,68
984	446043,12	2224994,04
985	445978,23	2225005,20
977	445984,22	2224947,81

Перечень координат характерных точек границ земельного участка 6.2

№ точки	X	Y
986	446054,78	2225035,78
987	446082,67	2225033,09
988	446224,64	2225012,23
989	446228,27	2225045,72
990	446210,83	2225069,62
991	446064,25	2225099,64
992	446055,94	2225047,73
986	446054,78	2225035,78

Перечень координат характерных точек границ земельного участка 6.3

№ точки	X	Y
993	445502,98	2225039,96

1	2	3
994	445648,51	2225058,57
995	445642,38	2225106,43
996	445516,91	2225132,13
997	445501,08	2225054,84
993	445502,98	2225039,96
Перечень координат характерных точек границ земельного участка б.4		
№ точки	X	Y
998	445765,50	2224929,79
999	445922,40	2224946,15
1000	445943,25	2224947,81
1001	445967,01	2224948,47
977	445984,22	2224947,81
985	445978,23	2225005,20
1002	445967,39	2225007,06
1003	445965,36	2224995,24
1004	445953,53	2224997,27
1005	445955,56	2225009,10
1006	445780,52	2225039,20
1007	445757,24	2225040,47
1008	445754,00	2225040,02
1009	445760,16	2224980,93
998	445765,50	2224929,79
Перечень координат характерных точек границ земельного участка б.5		
№ точки	X	Y
1010	445760,24	2225070,49
1011	445782,52	2225071,21
1012	445965,26	2225046,63
1013	445966,59	2225056,54
1014	445961,21	2225108,01
1015	445963,73	2225120,23
1016	445778,21	2225158,23
1017	445769,28	2225114,64
1018	445761,71	2225077,65
1010	445760,24	2225070,49
Перечень координат характерных точек границ земельного участка б.6		
№ точки	X	Y
1019	445481,19	2224900,14
1020	445719,25	2224924,96
1021	445713,91	2224976,11
1022	445707,91	2225033,65
1023	445688,59	2225030,97

1	2	3
1024	445689,86	2225018,74
1025	445677,93	2225017,49
1026	445676,69	2225029,33
1027	445479,22	2225002,02
1028	445480,83	2224990,16
1029	445468,98	2224988,49
1019	445481,19	2224900,14
Перечень координат характерных точек границ земельного участка 6.7		
№ точки	X	Y
1030	445442,15	2225047,30
997	445501,08	2225054,84
996	445516,91	2225132,13
995	445642,38	2225106,43
994	445648,51	2225058,57
1031	445678,27	2225062,37
1032	445701,13	2225174,02
1033	445474,27	2225220,49
1034	445456,61	2225134,28
1035	445455,24	2225127,56
1036	445440,99	2225057,99
1030	445442,15	2225047,30
Перечень координат характерных точек границ земельного участка 6.8		
№ точки	X	Y
1037	445705,27	2225127,75
1038	445756,22	2225117,31
1039	445765,14	2225160,91
1040	445714,20	2225171,34
1037	445705,27	2225127,75
Перечень координат характерных точек границ земельного участка 6.9		
№ точки	X	Y
1012	445965,26	2225046,63
1041	446023,40	2225038,81
1042	446042,84	2225036,94
1043	446043,99	2225048,88
992	446055,94	2225047,73
991	446064,25	2225099,64
1015	445963,73	2225120,23
1014	445961,21	2225108,01
1013	445966,59	2225056,54
1012	445965,26	2225046,63

1	2	3
Перечень координат характерных точек границ земельного участка 6.10		
№ точки	X	Y
1042	446042,84	2225036,94
986	446054,78	2225035,78
992	446055,94	2225047,73
1043	446043,99	2225048,88
1042	446042,84	2225036,94
Перечень координат характерных точек границ земельного участка 6.11		
№ точки	X	Y
1004	445953,53	2224997,27
1003	445965,36	2224995,24
1002	445967,39	2225007,06
1005	445955,56	2225009,10
1004	445953,53	2224997,27
Перечень координат характерных точек границ земельного участка 6.12		
№ точки	X	Y
1025	445677,93	2225017,49
1024	445689,86	2225018,74
1023	445688,59	2225030,97
1026	445676,69	2225029,33
1025	445677,93	2225017,49
Перечень координат характерных точек границ земельного участка 6.13		
№ точки	X	Y
1044	445690,45	2225067,84
1045	445702,21	2225065,44
1046	445704,62	2225077,19
1047	445692,86	2225079,60
1044	445690,45	2225067,84
Перечень координат характерных точек границ земельного участка 6.14		
№ точки	X	Y
1029	445468,98	2224988,49
1028	445480,83	2224990,16
1027	445479,22	2225002,02
1048	445467,34	2225000,38
1029	445468,98	2224988,49
Перечень координат характерных точек границ земельного участка 6.15		
№ точки	X	Y
1038	445756,22	2225117,31
1017	445769,28	2225114,64

1	2	3
1016	445778,21	2225158,23
1039	445765,14	2225160,91
1038	445756,22	2225117,31
Перечень координат характерных точек границ земельного участка 6.16		
№ точки	X	Y
1049	445421,78	2225026,55
1050	445503,36	2225036,98
993	445502,98	2225039,96
997	445501,08	2225054,84
1030	445442,15	2225047,30
1051	445419,83	2225044,44
1049	445421,78	2225026,55
Перечень координат характерных точек границ земельного участка 6.17		
№ точки	X	Y
1052	445739,38	2224927,06
1053	445727,97	2225036,42
1022	445707,91	2225033,65
1020	445719,25	2224924,96
1052	445739,38	2224927,06
Перечень координат характерных точек границ земельного участка 6.18		
№ точки	X	Y
998	445765,50	2224929,79
1008	445754,00	2225040,02
1054	445733,92	2225037,24
1055	445745,34	2224927,69
998	445765,50	2224929,79
Перечень координат характерных точек границ земельного участка 6.19		
№ точки	X	Y
1056	445695,25	2225091,27
1018	445761,71	2225077,65
1017	445769,28	2225114,64
1038	445756,22	2225117,31
1037	445705,27	2225127,75
1057	445702,82	2225128,25
1056	445695,25	2225091,27
Перечень координат характерных точек границ земельного участка 6.20		
№ точки	X	Y
1051	445419,83	2225044,44
1030	445442,15	2225047,30

1	2	3
1036	445440,99	2225057,99
1035	445455,24	2225127,56
1058	445433,20	2225132,07
1059	445418,24	2225059,06
1051	445419,83	2225044,44
Перечень координат характерных точек границ земельного участка 6.21		
№ точки	X	Y
1060	445434,57	2225138,79
1034	445456,61	2225134,28
1033	445474,27	2225220,49
1061	445452,23	2225225,00
1060	445434,57	2225138,79
Перечень координат характерных точек границ земельного участка 6.22		
№ точки	X	Y
Контур 6.22(1)		
1062	445422,84	2225016,76
1063	445464,37	2225021,84
1064	445573,20	2225035,19
1065	445588,76	2225037,09
1066	445714,51	2225052,50
1067	445729,24	2225054,29
1068	445798,64	2225058,93
1069	445905,17	2225045,21
1070	446089,59	2225012,50
1071	446110,96	2225008,70
1072	446222,34	2224990,94
988	446224,64	2225012,23
987	446082,67	2225033,09
986	446054,78	2225035,78
1042	446042,84	2225036,94
1041	446023,40	2225038,81
1012	445965,26	2225046,63
1011	445782,52	2225071,21
1010	445760,24	2225070,49
1018	445761,71	2225077,65
1056	445695,25	2225091,27
1057	445702,82	2225128,25
1037	445705,27	2225127,75
1040	445714,20	2225171,34
1032	445701,13	2225174,02
1031	445678,27	2225062,37
994	445648,51	2225058,57

1	2	3
993	445502,98	2225039,96
1050	445503,36	2225036,98
1049	445421,78	2225026,55
1062	445422,84	2225016,76
Контур 6.22(2)		
1035	445455,24	2225127,56
1034	445456,61	2225134,28
1060	445434,57	2225138,79
1058	445433,20	2225132,07
1035	445455,24	2225127,56
Перечень координат характерных точек границ земельного участка 6.23		
№ точки	X	Y
1063	445464,37	2225021,84
1048	445467,34	2225000,38
1027	445479,22	2225002,02
1026	445676,69	2225029,33
1023	445688,59	2225030,97
1022	445707,91	2225033,65
1053	445727,97	2225036,42
1052	445739,38	2224927,06
1055	445745,34	2224927,69
1054	445733,92	2225037,24
1008	445754,00	2225040,02
1007	445757,24	2225040,47
1006	445780,52	2225039,20
1005	445955,56	2225009,10
1002	445967,39	2225007,06
985	445978,23	2225005,20
984	446043,12	2224994,04
983	446101,78	2224984,68
982	446188,20	2224970,85
1874	446195,41	2224974,88
1875	446207,77	2224979,30
1876	446214,70	2224980,74
1877	446221,32	2224981,48
1072	446222,34	2224990,94
1071	446110,96	2225008,70
1070	446089,59	2225012,50
1069	445905,17	2225045,21
1068	445798,64	2225058,93
1067	445729,24	2225054,29
1066	445714,51	2225052,50

1	2	3
1065	445588,76	2225037,09
1064	445573,20	2225035,19
1063	445464,37	2225021,84
Перечень координат характерных точек границ земельного участка 6.24		
№ точки	X	Y
1019	445481,19	2224900,14
1029	445468,98	2224988,49
1048	445467,34	2225000,38
1063	445464,37	2225021,84
1062	445422,84	2225016,76
1952	445436,04	2224895,43
1019	445481,19	2224900,14

КВАРТАЛ 7

Перечень координат характерных точек границ земельного участка 7.1		
№ точки	X	Y
1	2	3
1619	444864,86	2224378,89
1620	444884,03	2224408,74
1621	444895,96	2224444,82
1622	444899,72	2224463,52
1623	444861,84	2224461,51
1624	444830,96	2224422,18
1082	444791,63	2224453,05
1081	444752,52	2224448,34
1625	444745,30	2224373,83
1619	444864,86	2224378,89
Перечень координат характерных точек границ земельного участка 7.2		
№ точки	X	Y
1073	444593,38	2224513,19
1074	444597,47	2224512,51
1075	444606,24	2224509,60
1076	444602,45	2224498,21
1077	444707,91	2224463,16
1078	444711,69	2224474,55
1079	444723,07	2224470,75
1080	444719,30	2224459,38
1081	444752,52	2224448,34
1082	444791,63	2224453,05
1083	444809,41	2224475,70
1084	444797,82	2224571,95
1085	444785,90	2224570,52

1	2	3
1086	444784,45	2224582,43
1087	444783,03	2224594,34
1088	444794,95	2224595,78
1089	444777,41	2224741,39
1090	444694,15	2224746,07
1091	444693,02	2224725,85
1092	444682,07	2224660,20
1093	444619,64	2224670,62
1094	444608,95	2224606,50
1095	444620,78	2224604,53
1096	444618,81	2224592,69
1097	444606,97	2224594,67
1073	444593,38	2224513,19
Перечень координат характерных точек границ земельного участка 7.3		
№ точки	X	Y
1093	444619,64	2224670,62
1092	444682,07	2224660,20
1091	444693,02	2224725,85
1090	444694,15	2224746,07
1098	444632,80	2224749,51
1093	444619,64	2224670,62
Перечень координат характерных точек границ земельного участка 7.4		
№ точки	X	Y
1099	445282,22	2224644,66
1100	445235,94	2224640,06
1101	445237,55	2224623,92
1102	445247,32	2224525,70
1103	445293,53	2224531,05
1099	445282,22	2224644,66
Перечень координат характерных точек границ земельного участка 7.5		
№ точки	X	Y
Контур 7.5(1)		
1932	444984,17	2224680,33
1933	444978,50	2224680,89
1934	444992,44	2224720,40
1935	445005,53	2224770,67
1936	444883,57	2224746,08
1937	444849,91	2224741,09
1938	444815,92	2224739,58
1939	444807,82	2224739,74
1940	444839,19	2224479,28

1	2	3
1623	444861,84	2224461,51
1622	444899,72	2224463,52
1941	444916,66	2224498,50
1942	444984,09	2224458,69
1943	445010,97	2224417,52
1109	445096,50	2224464,37
1121	445093,84	2224642,24
1885	445093,12	2224691,17
1932	444984,17	2224680,33
Контур 7.5(2)		
1620	444884,03	2224408,74
1944	444903,76	2224395,56
1945	444910,48	2224380,82
1946	444957,09	2224382,81
1947	444954,05	2224388,47
1948	444941,52	2224404,25
1949	444930,80	2224421,41
1950	444924,04	2224425,69
1951	444911,21	2224426,95
1621	444895,96	2224444,82
1620	444884,03	2224408,74
Перечень координат характерных точек границ земельного участка 7.6		
№ точки	X	Y
1103	445293,53	2224531,05
1104	445307,90	2224532,72
1105	445367,74	2224527,84
1106	445423,27	2224525,52
1107	445443,23	2224517,79
1108	445428,33	2224659,19
1099	445282,22	2224644,66
1103	445293,53	2224531,05
Перечень координат характерных точек границ земельного участка 7.7		
№ точки	X	Y
1109	445096,50	2224464,37
1110	445104,87	2224468,97
1111	445128,50	2224474,78
1112	445138,90	2224474,83
1113	445153,24	2224486,98
1114	445180,56	2224495,43
1115	445205,69	2224512,43
1116	445244,21	2224525,34

1	2	3
1102	445247,32	2224525,70
1101	445237,55	2224623,92
1117	445225,98	2224622,77
1118	445224,38	2224638,91
1119	445213,06	2224637,78
1120	445211,24	2224656,02
1121	445093,84	2224642,24
1122	445094,16	2224620,69
1109	445096,50	2224464,37
Перечень координат характерных точек границ земельного участка 7.8		
№ точки	X	Y
1123	445426,01	2224681,24
1124	445418,76	2224750,05
1125	445405,76	2224751,32
1126	445394,81	2224752,39
1127	445391,72	2224720,87
1128	445396,09	2224677,73
1123	445426,01	2224681,24
Перечень координат характерных точек границ земельного участка 7.9		
№ точки	X	Y
1126	445394,81	2224752,39
1125	445405,76	2224751,32
1129	445407,81	2224772,22
1130	445396,86	2224773,29
1126	445394,81	2224752,39
Перечень координат характерных точек границ земельного участка 7.10		
№ точки	X	Y
1131	445240,41	2224659,45
1132	445239,19	2224671,40
1133	445227,30	2224670,00
1134	445228,49	2224658,05
1131	445240,41	2224659,45
Перечень координат характерных точек границ земельного участка 7.11		
№ точки	X	Y
1077	444707,91	2224463,16
1080	444719,30	2224459,38
1079	444723,07	2224470,75
1078	444711,69	2224474,55
1077	444707,91	2224463,16

1	2	3
Перечень координат характерных точек границ земельного участка 7.12		
№ точки	X	Y
1135	444591,49	2224501,85
1076	444602,45	2224498,21
1075	444606,24	2224509,60
1074	444597,47	2224512,51
1073	444593,38	2224513,19
1135	444591,49	2224501,85
Перечень координат характерных точек границ земельного участка 7.13		
№ точки	X	Y
1097	444606,97	2224594,67
1096	444618,81	2224592,69
1095	444620,78	2224604,53
1094	444608,95	2224606,50
1097	444606,97	2224594,67
Перечень координат характерных точек границ земельного участка 7.14		
№ точки	X	Y
1100	445235,94	2224640,06
1099	445282,22	2224644,66
1108	445428,33	2224659,19
1123	445426,01	2224681,24
1128	445396,09	2224677,73
1136	445245,72	2224660,07
1131	445240,41	2224659,45
1134	445228,49	2224658,05
1120	445211,24	2224656,02
1119	445213,06	2224637,78
1118	445224,38	2224638,91
1117	445225,98	2224622,77
1101	445237,55	2224623,92
1100	445235,94	2224640,06
Перечень координат характерных точек границ земельного участка 7.15		
№ точки	X	Y
1136	445245,72	2224660,07
1128	445396,09	2224677,73
1127	445391,72	2224720,87
1137	445241,16	2224705,89
1136	445245,72	2224660,07
Перечень координат характерных точек границ земельного участка 7.16		
№ точки	X	Y

1	2	3
1612	445028,97	2224775,39
1613	445003,84	2224747,76
1614	445156,17	2224764,45
1615	445155,00	2224778,07
1616	445217,62	2224787,02
1617	445214,82	2224813,00
1618	445203,55	2224810,58
1612	445028,97	2224775,39
Перечень координат характерных точек границ земельного участка 7.17		
№ точки	X	Y
1124	445418,76	2224750,05
1140	445410,09	2224832,39
1141	445402,66	2224832,41
1130	445396,86	2224773,29
1129	445407,81	2224772,22
1125	445405,76	2224751,32
1124	445418,76	2224750,05
Перечень координат характерных точек границ земельного участка 7.18		
№ точки	X	Y
1139	445236,24	2224671,05
1133	445227,30	2224670,00
1134	445228,49	2224658,05
1121	445093,84	2224642,24
1885	445093,12	2224691,17
1138	445232,96	2224705,08
1139	445236,24	2224671,05
Перечень координат характерных точек границ земельного участка 7.19		
№ точки	X	Y
1625	444745,30	2224373,83
1081	444752,52	2224448,34
1080	444719,30	2224459,38
1077	444707,91	2224463,16
1076	444602,45	2224498,21
1135	444591,49	2224501,85
1073	444593,38	2224513,19
1097	444606,97	2224594,67
1094	444608,95	2224606,50
1093	444619,64	2224670,62
1098	444632,80	2224749,51
1903	444601,76	2224751,25
1904	444417,14	2224762,17

1	2	3
1905	444405,96	2224727,14
1906	444396,12	2224693,37
1907	444384,26	2224647,68
1908	444378,59	2224625,81
1909	444370,11	2224593,12
1910	444362,05	2224562,07
1911	444367,27	2224558,89
1912	444376,95	2224555,38
1913	444388,06	2224552,71
1914	444397,13	2224548,47
1915	444407,30	2224540,19
1916	444417,67	2224535,53
1917	444455,11	2224527,33
1918	444483,01	2224533,38
1919	444535,71	2224511,61
1920	444557,15	2224483,91
1921	444570,54	2224457,84
1922	444592,02	2224437,55
1923	444637,48	2224412,68
1924	444687,72	2224381,46
1925	444704,53	2224379,23
1926	444745,28	2224373,83
1625	444745,30	2224373,83
Перечень координат характерных точек границ земельного участка 7.20		
№ точки	X	Y
1085	444785,90	2224570,52
1084	444797,82	2224571,95
1675	444796,38	2224583,86
1086	444784,45	2224582,43
1085	444785,90	2224570,52
Перечень координат характерных точек границ земельного участка 7.21		
№ точки	X	Y
1086	444784,45	2224582,43
1675	444796,38	2224583,86
1088	444794,95	2224595,78
1087	444783,03	2224594,34
1086	444784,45	2224582,43
Перечень координат характерных точек границ земельного участка 7.22		
№ точки	X	Y
1136	445245,72	2224660,07
1137	445241,16	2224705,89

1	2	3
1138	445232,96	2224705,08
1139	445236,24	2224671,05
1132	445239,19	2224671,40
1131	445240,41	2224659,45
1136	445245,72	2224660,07

КВАРТАЛ 8

Перечень координат характерных точек границ земельного участка 8.1		
№ точки	X	Y
1	2	3
1142	444885,75	2224807,73
1143	445022,36	2224835,26
1144	445030,62	2224866,97
1145	445049,66	2224940,01
1146	445030,63	2224937,08
1147	444984,27	2224931,29
1148	444889,66	2224933,48
1149	444870,40	2224935,18
1150	444875,56	2224892,31
1151	444886,48	2224893,62
1152	444888,99	2224872,77
1153	444878,07	2224871,46
1142	444885,75	2224807,73
Перечень координат характерных точек границ земельного участка 8.2		
№ точки	X	Y
1154	444965,57	2224968,95
1155	445076,60	2224984,72
1156	445170,96	2224997,26
1157	445160,51	2225075,99
1158	445171,44	2225129,40
1159	445100,73	2225143,89
1160	445088,99	2225086,56
1161	444999,39	2225073,83
1162	444993,17	2225117,56
1163	444975,35	2225115,02
1164	444907,05	2225105,32
1165	444881,00	2224978,18
1166	444881,32	2224975,50
1154	444965,57	2224968,95

1	2	3
Перечень координат характерных точек границ земельного участка 8.3		
№ точки	X	Y
1156	445170,96	2224997,26
1207	445217,26	2225003,41
1208	445240,32	2225006,36
1209	445233,15	2225062,43
1210	445243,83	2225114,57
1211	445225,22	2225118,39
1179	445207,58	2225122,00
1158	445171,44	2225129,40
1157	445160,51	2225075,99
1156	445170,96	2224997,26
Перечень координат характерных точек границ земельного участка 8.4		
№ точки	X	Y
1162	444993,17	2225117,56
1167	444987,22	2225159,47
1168	445000,38	2225161,34
1169	445009,33	2225162,61
1159	445100,73	2225143,89
1160	445088,99	2225086,56
1161	444999,39	2225073,83
1162	444993,17	2225117,56
Перечень координат характерных точек границ земельного участка 8.5		
№ точки	X	Y
1170	445245,31	2225061,97
1171	445285,68	2225259,12
1172	445413,04	2225233,03
1173	445377,80	2225060,96
1174	445381,77	2225024,45
1175	445252,23	2225007,89
1170	445245,31	2225061,97
Перечень координат характерных точек границ земельного участка 8.6		
№ точки	X	Y
1176	444982,76	2225190,84
1177	445008,38	2225315,91
1178	445237,68	2225268,95
1179	445207,58	2225122,00
1158	445171,44	2225129,40
1159	445100,73	2225143,89
1169	445009,33	2225162,61
1168	445000,38	2225161,34

1	2	3
1180	444998,88	2225171,93
1181	444984,00	2225182,09
1176	444982,76	2225190,84
Перечень координат характерных точек границ земельного участка 8.7		
№ точки	X	Y
1182	444736,50	2225194,25
1183	444902,97	2225160,15
1184	444930,62	2225295,10
1185	444913,48	2225298,61
1186	444851,06	2225311,39
1187	444843,71	2225312,89
1188	444781,29	2225325,68
1189	444764,15	2225329,19
1190	444759,69	2225307,41
1191	444751,29	2225266,43
1192	444750,11	2225260,67
1193	444741,72	2225219,72
1182	444736,50	2225194,25
Перечень координат характерных точек границ земельного участка 8.8		
№ точки	X	Y
1194	444783,54	2224983,11
1195	444865,39	2224976,74
1183	444902,97	2225160,15
1182	444736,50	2225194,25
1196	444731,28	2225168,78
1197	444728,87	2225157,02
1198	444718,80	2225107,84
1199	444737,14	2225086,47
1200	444781,51	2225000,04
1194	444783,54	2224983,11
Перечень координат характерных точек границ земельного участка 8.9		
№ точки	X	Y
1201	445022,37	2224835,27
1202	445097,13	2224850,34
1203	445198,32	2224961,59
1204	445199,36	2224962,74
1205	445167,79	2224957,66
1206	445122,04	2224951,12
1145	445049,66	2224940,01
1201	445022,37	2224835,27

1	2	3
Перечень координат характерных точек границ земельного участка 8.10		
№ точки	X	Y
1212	444687,20	2225177,81
1213	444719,53	2225171,18
1196	444731,28	2225168,78
1182	444736,50	2225194,25
1193	444741,72	2225219,72
1214	444697,64	2225228,75
1212	444687,20	2225177,81
Перечень координат характерных точек границ земельного участка 8.11		
№ точки	X	Y
1215	444715,60	2225316,44
1190	444759,69	2225307,41
1189	444764,15	2225329,19
1216	444770,12	2225358,35
1217	444732,52	2225366,06
1218	444725,07	2225362,64
1215	444715,60	2225316,44
Перечень координат характерных точек границ земельного участка 8.12		
№ точки	X	Y
1153	444878,07	2224871,46
1152	444888,99	2224872,77
1151	444886,48	2224893,62
1150	444875,56	2224892,31
1153	444878,07	2224871,46
Перечень координат характерных точек границ земельного участка 8.13		
№ точки	X	Y
1219	445226,29	2225138,59
1220	445229,23	2225137,98
1221	445238,05	2225136,18
1222	445240,45	2225147,93
1223	445228,70	2225150,34
1219	445226,29	2225138,59
Перечень координат характерных точек границ земельного участка 8.14		
№ точки	X	Y
1223	445228,70	2225150,34
1222	445240,45	2225147,93
1224	445242,86	2225159,69
1225	445234,05	2225161,50
1226	445231,11	2225162,10

1	2	3
1223	445228,70	2225150,34
Перечень координат характерных точек границ земельного участка 8.15		
№ точки	X	Y
1227	444962,05	2225143,77
1228	444973,93	2225145,46
1229	444972,25	2225157,34
1230	444960,36	2225155,65
1227	444962,05	2225143,77
Перечень координат характерных точек границ земельного участка 8.16		
№ точки	X	Y
1230	444960,36	2225155,65
1229	444972,25	2225157,34
1231	444970,56	2225169,22
1232	444958,68	2225167,53
1230	444960,36	2225155,65
Перечень координат характерных точек границ земельного участка 8.17		
№ точки	X	Y
1233	444927,13	2225302,96
1234	444938,88	2225300,55
1235	444941,29	2225312,30
1236	444929,53	2225314,71
1233	444927,13	2225302,96
Перечень координат характерных точек границ земельного участка 8.18		
№ точки	X	Y
1237	444717,12	2225159,43
1197	444728,87	2225157,02
1196	444731,28	2225168,78
1213	444719,53	2225171,18
1237	444717,12	2225159,43
Перечень координат характерных точек границ земельного участка 8.19		
№ точки	X	Y
1179	445207,58	2225122,00
1211	445225,22	2225118,39
1220	445229,23	2225137,98
1219	445226,29	2225138,59
1223	445228,70	2225150,34
1226	445231,11	2225162,10
1225	445234,05	2225161,50
1243	445255,31	2225265,34

1	2	3
1178	445237,68	2225268,95
1179	445207,58	2225122,00
Перечень координат характерных точек границ земельного участка 8.20		
№ точки	X	Y
1163	444975,35	2225115,02
1162	444993,17	2225117,56
1167	444987,22	2225159,47
1168	445000,38	2225161,34
1180	444998,88	2225171,93
1181	444984,00	2225182,09
1176	444982,76	2225190,84
1177	445008,38	2225315,91
1238	444990,74	2225319,53
1239	444966,22	2225199,77
1240	444968,29	2225185,20
1231	444970,56	2225169,22
1229	444972,25	2225157,34
1228	444973,93	2225145,46
1241	444974,71	2225139,99
1242	444973,00	2225131,62
1163	444975,35	2225115,02
Перечень координат характерных точек границ земельного участка 8.21		
№ точки	X	Y
1225	445234,05	2225161,50
1224	445242,86	2225159,69
1244	445252,66	2225157,68
1245	445273,93	2225261,52
1243	445255,31	2225265,34
1225	445234,05	2225161,50
Перечень координат характерных точек границ земельного участка 8.22		
№ точки	X	Y
1246	444926,44	2225193,77
1240	444968,29	2225185,20
1239	444966,22	2225199,77
1238	444990,74	2225319,53
1247	444953,76	2225327,10
1246	444926,44	2225193,77
Перечень координат характерных точек границ земельного участка 8.23		
№ точки	X	Y
1186	444851,06	2225311,39

1	2	3
1185	444913,48	2225298,61
1248	444920,70	2225333,87
1249	444858,28	2225346,66
1186	444851,06	2225311,39
Перечень координат характерных точек границ земельного участка 8.24		
№ точки	X	Y
1188	444781,29	2225325,68
1187	444843,71	2225312,89
1250	444850,94	2225348,16
1251	444788,52	2225360,95
1188	444781,29	2225325,68
Перечень координат характерных точек границ земельного участка 8.25		
№ точки	X	Y
1214	444697,64	2225228,75
1193	444741,72	2225219,72
1192	444750,11	2225260,67
1252	444706,07	2225269,89
1214	444697,64	2225228,75
Перечень координат характерных точек границ земельного участка 8.26		
№ точки	X	Y
1191	444751,29	2225266,43
1190	444759,69	2225307,41
1215	444715,60	2225316,44
1253	444707,25	2225275,69
1191	444751,29	2225266,43
Перечень координат характерных точек границ земельного участка 8.28		
№ точки	X	Y
Контур 8.28(1)		
1198	444718,80	2225107,84
1197	444728,87	2225157,02
1237	444717,12	2225159,43
1213	444719,53	2225171,18
1212	444687,20	2225177,81
1254	444681,59	2225150,42
1255	444684,87	2225140,56
1256	444709,68	2225118,47
1198	444718,80	2225107,84
Контур 8.28(2)		
1257	445016,69	2224964,97

1	2	3
1258	445050,34	2224942,62
1145	445049,66	2224940,01
1206	445122,04	2224951,12
1205	445167,79	2224957,66
1204	445199,36	2224962,74
1203	445198,32	2224961,59
1259	445302,47	2224977,14
1260	445385,57	2224989,54
1174	445381,77	2225024,45
1175	445252,23	2225007,89
1170	445245,31	2225061,97
1171	445285,68	2225259,12
1245	445273,93	2225261,52
1244	445252,66	2225157,68
1224	445242,86	2225159,69
1222	445240,45	2225147,93
1221	445238,05	2225136,18
1220	445229,23	2225137,98
1211	445225,22	2225118,39
1210	445243,83	2225114,57
1209	445233,15	2225062,43
1208	445240,32	2225006,36
1207	445217,26	2225003,41
1156	445170,96	2224997,26
1155	445076,60	2224984,72
1154	444965,57	2224968,95
1257	445016,69	2224964,97
Контур 8.28(3)		
1166	444881,32	2224975,50
1165	444881,00	2224978,18
1164	444907,05	2225105,32
1163	444975,35	2225115,02
1242	444973,00	2225131,62
1241	444974,71	2225139,99
1228	444973,93	2225145,46
1227	444962,05	2225143,77
1230	444960,36	2225155,65
1232	444958,68	2225167,53
1231	444970,56	2225169,22
1240	444968,29	2225185,20
1246	444926,44	2225193,77
1247	444953,76	2225327,10
1248	444920,70	2225333,87

1	2	3
1185	444913,48	2225298,61
1184	444930,62	2225295,10
1183	444902,97	2225160,15
1195	444865,39	2224976,74
1166	444881,32	2224975,50
Контур 8.28(4)		
1189	444764,15	2225329,19
1188	444781,29	2225325,68
1251	444788,52	2225360,95
1261	444742,12	2225370,45
1217	444732,52	2225366,06
1216	444770,12	2225358,35
1189	444764,15	2225329,19
Контур 8.28(5)		
1192	444750,11	2225260,67
1191	444751,29	2225266,43
1253	444707,25	2225275,69
1252	444706,07	2225269,89
1192	444750,11	2225260,67
Контур 8.28(6)		
1186	444851,06	2225311,39
1249	444858,28	2225346,66
1250	444850,94	2225348,16
1187	444843,71	2225312,89
1186	444851,06	2225311,39
Перечень координат характерных точек границ земельного участка 8.29		
№ точки	X	Y
Контур 8.29(1)		
1259	445302,47	2224977,14
1203	445198,32	2224961,59
1202	445097,13	2224850,34
1927	445191,70	2224869,40
1928	445222,98	2224874,16
1929	445396,18	2224892,05
1260	445385,57	2224989,54
1259	445302,47	2224977,14
Контур 8.29(2)		
1930	444805,62	2224799,88
1931	444871,71	2224804,90

1	2	3
1142	444885,75	2224807,73
1153	444878,07	2224871,46
1150	444875,56	2224892,31
1149	444870,40	2224935,18
1195	444865,39	2224976,74
1194	444783,54	2224983,11
1930	444805,62	2224799,88
Перечень координат характерных точек границ земельного участка 8.31		
№ точки	X	Y
1149	444870,40	2224935,18
1148	444889,66	2224933,48
1147	444984,27	2224931,29
1146	445030,63	2224937,08
1145	445049,66	2224940,01
1258	445050,34	2224942,62
1257	445016,69	2224964,97
1154	444965,57	2224968,95
1166	444881,32	2224975,50
1195	444865,39	2224976,74
1149	444870,40	2224935,18

КВАРТАЛ 9

Перечень координат характерных точек границ земельного участка 9.1		
№ точки	X	Y
1	2	3
1262	444594,03	2225171,95
1263	444638,21	2225162,89
1264	444657,02	2225254,70
1265	444612,84	2225263,75
1262	444594,03	2225171,95
Перечень координат характерных точек границ земельного участка 9.2		
№ точки	X	Y
1266	444557,22	2225179,49
1262	444594,03	2225171,95
1265	444612,84	2225263,75
1267	444564,74	2225273,60
1268	444548,10	2225192,33
1266	444557,22	2225179,49
Перечень координат характерных точек границ земельного участка 9.3		
№ точки	X	Y
1269	444533,97	2225212,17

1	2	3
1268	444548,10	2225192,33
1267	444564,74	2225273,60
1270	444516,63	2225283,46
1271	444505,43	2225228,77
1269	444533,97	2225212,17
Перечень координат характерных точек границ земельного участка 9.4		
№ точки	X	Y
1272	444494,04	2225318,71
1273	444565,07	2225304,15
1274	444592,15	2225436,41
1275	444582,61	2225438,36
1276	444564,15	2225429,04
1277	444540,95	2225422,06
1278	444530,01	2225413,70
1279	444512,13	2225407,03
1272	444494,04	2225318,71
Перечень координат характерных точек границ земельного участка 9.5		
№ точки	X	Y
1280	444416,71	2225268,76
1281	444471,19	2225248,66
1271	444505,43	2225228,77
1270	444516,63	2225283,46
1282	444423,62	2225302,51
1280	444416,71	2225268,76
Перечень координат характерных точек границ земельного участка 9.7		
№ точки	X	Y
1283	444292,00	2225323,30
1284	444363,95	2225281,49
1280	444416,71	2225268,76
1282	444423,62	2225302,51
1285	444408,56	2225339,45
1286	444400,62	2225358,89
1287	444395,09	2225372,53
1288	444314,49	2225339,66
1289	444295,86	2225329,94
1283	444292,00	2225323,30
Перечень координат характерных точек границ земельного участка 9.8		
№ точки	X	Y
1294	444699,72	2225007,18
1443	444722,58	2225005,39

1	2	3
1444	444727,00	2225007,69
1440	444712,71	2225035,51
1295	444699,56	2225051,49
1294	444699,72	2225007,18
Перечень координат характерных точек границ земельного участка 9.9		
№ точки	X	Y
1290	444505,67	2225101,99
1291	444656,23	2225014,65
1292	444664,68	2225010,94
1293	444673,73	2225009,20
1294	444699,72	2225007,18
1295	444699,56	2225051,49
1296	444695,35	2225056,58
1297	444671,59	2225072,50
1298	444655,30	2225082,11
1299	444624,99	2225093,75
1300	444603,10	2225103,96
1301	444593,41	2225113,15
1302	444559,71	2225149,32
1303	444545,32	2225170,31
1290	444505,67	2225101,99
Перечень координат характерных точек границ земельного участка 9.10		
№ точки	X	Y
1304	444371,03	2225180,09
1290	444505,67	2225101,99
1303	444545,32	2225170,31
1305	444410,67	2225248,42
1306	444376,79	2225190,03
1304	444371,03	2225180,09
Перечень координат характерных точек границ земельного участка 9.11		
№ точки	X	Y
1307	444267,45	2225169,12
1308	444338,86	2225185,05
1309	444349,83	2225185,42
1310	444360,68	2225183,74
1311	444361,19	2225187,04
1312	444366,43	2225196,04
1306	444376,79	2225190,03
1305	444410,67	2225248,42
1313	444408,96	2225249,41
1314	444379,04	2225256,22

1	2	3
1315	444340,82	2225267,67
1316	444325,54	2225270,31
1317	444310,04	2225270,75
1318	444294,60	2225269,27
1319	444291,90	2225270,65
1320	444283,51	2225285,95
1321	444281,35	2225296,12
1322	444276,95	2225300,21
1323	444268,97	2225291,62
1324	444261,34	2225287,71
1325	444253,05	2225286,43
1326	444245,55	2225287,60
1327	444241,34	2225286,15
1307	444267,45	2225169,12

Перечень координат характерных точек границ земельного участка 9.12

№ точки	X	Y
1328	444158,77	2225103,26
1329	444169,21	2225109,18
1330	444174,55	2225099,82
1331	444200,29	2225140,61
1332	444208,30	2225149,02
1333	444217,79	2225155,71
1334	444228,41	2225160,41
1307	444267,45	2225169,12
1327	444241,34	2225286,15
1335	444229,34	2225282,02
1336	444209,76	2225278,58
1337	444194,34	2225276,69
1338	444188,15	2225273,60
1339	444174,81	2225264,26
1340	444162,24	2225259,57
1341	444141,42	2225253,75
1342	444116,90	2225248,20
1343	444080,21	2225241,08
1328	444158,77	2225103,26

Перечень координат характерных точек границ земельного участка 9.13

№ точки	X	Y
1344	444088,96	2225023,80
1345	444113,36	2225037,02
1346	444161,65	2225079,39
1347	444167,29	2225088,32
1328	444158,77	2225103,26

1	2	3
1343	444080,21	2225241,08
1348	444038,39	2225232,96
1349	444005,59	2225225,60
1350	443977,87	2225218,68
1344	444088,96	2225023,80
Перечень координат характерных точек границ земельного участка 9.14		
№ точки	X	Y
1351	444101,06	2225002,58
1352	444160,56	2225016,76
1353	444161,64	2225012,80
1354	444194,40	2225020,45
1355	444193,69	2225023,08
1356	444212,82	2225027,39
1357	444213,44	2225024,52
1358	444242,31	2225031,03
1359	444241,99	2225032,59
1360	444342,43	2225055,00
1361	444352,78	2225058,40
1362	444350,36	2225074,11
1363	444352,24	2225089,90
1364	444358,28	2225104,60
1365	444382,96	2225147,15
1366	444381,15	2225153,99
1367	444367,00	2225162,20
1368	444352,59	2225167,28
1369	444337,32	2225166,78
1370	444237,89	2225144,59
1371	444223,12	2225138,06
1372	444211,99	2225126,35
1373	444175,10	2225067,91
1374	444123,43	2225022,57
1375	444097,63	2225008,60
1351	444101,06	2225002,58
Перечень координат характерных точек границ земельного участка 9.15		
№ точки	X	Y
1376	444630,79	2225004,29
1377	444631,13	2225008,98
1378	444404,94	2225140,19
1379	444398,10	2225138,37
1380	444373,42	2225095,82
1381	444369,17	2225085,50
1382	444367,86	2225074,41

1	2	3
1383	444369,56	2225063,38
1384	444388,31	2225000,23
1385	444390,11	2224981,69
1386	444394,33	2224988,18
1387	444399,24	2224993,50
1388	444403,45	2224996,55
1389	444418,10	2225001,70
1390	444441,69	2225001,59
1391	444525,58	2224997,35
1392	444624,31	2224992,74
1393	444629,90	2224992,32
1376	444630,79	2225004,29
Перечень координат характерных точек границ земельного участка 9.17		
№ точки	X	Y
1878	444442,71	2224877,22
1879	444447,45	2224876,55
1880	444452,08	2224876,52
1881	444440,83	2224840,15
1882	444439,97	2224835,24
1404	444439,43	2224833,58
1405	444424,32	2224833,58
1406	444424,32	2224821,91
1883	444393,83	2224823,67
1884	444398,50	2224883,79
1878	444442,71	2224877,22
Перечень координат характерных точек границ земельного участка 9.18		
№ точки	X	Y
1285	444408,56	2225339,45
1394	444418,74	2225343,60
1395	444410,81	2225363,04
1286	444400,62	2225358,89
1285	444408,56	2225339,45
Перечень координат характерных точек границ земельного участка 9.19		
№ точки	X	Y
1396	444619,71	2225132,35
1397	444630,47	2225125,09
1398	444633,67	2225140,72
1399	444621,95	2225143,12
1396	444619,71	2225132,35
Перечень координат характерных точек границ земельного участка 9.20		

1	2	3
№ точки	X	Y
1400	444641,86	2224991,43
1401	444642,75	2225003,40
1376	444630,79	2225004,29
1393	444629,90	2224992,32
1400	444641,86	2224991,43
Перечень координат характерных точек границ земельного участка 9.21		
№ точки	X	Y
1310	444360,68	2225183,74
1304	444371,03	2225180,09
1306	444376,79	2225190,03
1312	444366,43	2225196,04
1311	444361,19	2225187,04
1310	444360,68	2225183,74
Перечень координат характерных точек границ земельного участка 9.22		
№ точки	X	Y
1347	444167,29	2225088,32
1330	444174,55	2225099,82
1329	444169,21	2225109,18
1328	444158,77	2225103,26
1347	444167,29	2225088,32
Перечень координат характерных точек границ земельного участка 9.23		
№ точки	X	Y
1402	444435,70	2224821,25
1403	444437,59	2224827,70
1404	444439,43	2224833,58
1405	444424,32	2224833,58
1406	444424,32	2224821,91
1402	444435,70	2224821,25
Перечень координат характерных точек границ земельного участка 9.24		
№ точки	X	Y
1394	444418,74	2225343,60
1407	444439,94	2225352,25
1408	444461,28	2225347,87
1409	444471,27	2225323,37
1272	444494,04	2225318,71
1279	444512,13	2225407,03
1410	444498,48	2225401,93
1411	444488,15	2225401,02
1412	444477,88	2225405,60

1	2	3
1413	444474,82	2225405,05
1287	444395,09	2225372,53
1286	444400,62	2225358,89
1395	444410,81	2225363,04
1394	444418,74	2225343,60
Перечень координат характерных точек границ земельного участка 9.25		
№ точки	X	Y
1414	444569,72	2225161,92
1415	444614,16	2225136,09
1396	444619,71	2225132,35
1399	444621,95	2225143,12
1398	444633,67	2225140,72
1263	444638,21	2225162,89
1262	444594,03	2225171,95
1266	444557,22	2225179,49
1414	444569,72	2225161,92
Перечень координат характерных точек границ земельного участка 9.26		
№ точки	X	Y
1375	444097,63	2225008,60
1374	444123,43	2225022,57
1373	444175,10	2225067,91
1372	444211,99	2225126,35
1371	444223,12	2225138,06
1370	444237,89	2225144,59
1369	444337,32	2225166,78
1368	444352,59	2225167,28
1367	444367,00	2225162,20
1366	444381,15	2225153,99
1365	444382,96	2225147,15
1364	444358,28	2225104,60
1363	444352,24	2225089,90
1362	444350,36	2225074,11
1361	444352,78	2225058,40
1416	444371,12	2224996,64
1417	444373,20	2224979,81
1418	444374,30	2224964,30
1385	444390,11	2224981,69
1384	444388,31	2225000,23
1383	444369,56	2225063,38
1382	444367,86	2225074,41
1381	444369,17	2225085,50
1380	444373,42	2225095,82

1	2	3
1379	444398,10	2225138,37
1378	444404,94	2225140,19
1377	444631,13	2225008,98
1376	444630,79	2225004,29
1401	444642,75	2225003,40
1400	444641,86	2224991,43
1419	444642,60	2224991,38
1420	444648,66	2224993,60
1421	444699,78	2224989,62
1294	444699,72	2225007,18
1293	444673,73	2225009,20
1292	444664,68	2225010,94
1291	444656,23	2225014,65
1290	444505,67	2225101,99
1304	444371,03	2225180,09
1310	444360,68	2225183,74
1309	444349,83	2225185,42
1308	444338,86	2225185,05
1307	444267,45	2225169,12
1334	444228,41	2225160,41
1333	444217,79	2225155,71
1332	444208,30	2225149,02
1331	444200,29	2225140,61
1330	444174,55	2225099,82
1347	444167,29	2225088,32
1346	444161,65	2225079,39
1345	444113,36	2225037,02
1344	444088,96	2225023,80
1375	444097,63	2225008,60

Перечень координат характерных точек границ земельного участка 9.27

№ точки	X	Y
1282	444423,62	2225302,51
1270	444516,63	2225283,46
1267	444564,74	2225273,60
1265	444612,84	2225263,75
1264	444657,02	2225254,70
1422	444663,03	2225284,09
1273	444565,07	2225304,15
1272	444494,04	2225318,71
1409	444471,27	2225323,37
1408	444461,28	2225347,87
1407	444439,94	2225352,25
1394	444418,74	2225343,60

1	2	3
1285	444408,56	2225339,45
1282	444423,62	2225302,51
Перечень координат характерных точек границ земельного участка 9.28		
№ точки	X	Y
Контур 9.28(1)		
1284	444363,95	2225281,49
1414	444569,72	2225161,92
1266	444557,22	2225179,49
1268	444548,10	2225192,33
1269	444533,97	2225212,17
1271	444505,43	2225228,77
1281	444471,19	2225248,66
1280	444416,71	2225268,76
1284	444363,95	2225281,49
Контур 9.28(2)		
1423	443971,96	2225229,04
1424	444153,95	2225288,25
1425	444172,84	2225292,07
1426	444195,28	2225291,42
1427	444218,28	2225290,95
1428	444243,81	2225296,92
1429	444267,01	2225308,98
1430	444286,56	2225326,46
1283	444292,00	2225323,30
1289	444295,86	2225329,94
1288	444314,49	2225339,66
1287	444395,09	2225372,53
1413	444474,82	2225405,05
1412	444477,88	2225405,60
1411	444488,15	2225401,02
1410	444498,48	2225401,93
1279	444512,13	2225407,03
1278	444530,01	2225413,70
1277	444540,95	2225422,06
1276	444564,15	2225429,04
1275	444582,61	2225438,36
1431	444518,53	2225451,49
1432	444490,84	2225443,98
1433	444456,00	2225443,48
1434	444282,70	2225370,09
1435	444256,00	2225323,19
1436	444230,18	2225314,13

1	2	3
1437	444209,46	2225325,25
1438	443962,86	2225245,01
1423	443971,96	2225229,04
Контур 9.28(3)		
1439	444699,52	2225061,20
1295	444699,56	2225051,49
1440	444712,71	2225035,51
1439	444699,52	2225061,20
Перечень координат характерных точек границ земельного участка 9.29		
№ точки	X	Y
1350	443977,87	2225218,68
1349	444005,59	2225225,60
1348	444038,39	2225232,96
1343	444080,21	2225241,08
1342	444116,90	2225248,20
1341	444141,42	2225253,75
1340	444162,24	2225259,57
1339	444174,81	2225264,26
1338	444188,15	2225273,60
1337	444194,34	2225276,69
1336	444209,76	2225278,58
1335	444229,34	2225282,02
1327	444241,34	2225286,15
1326	444245,55	2225287,60
1325	444253,05	2225286,43
1324	444261,34	2225287,71
1323	444268,97	2225291,62
1322	444276,95	2225300,21
1321	444281,35	2225296,12
1320	444283,51	2225285,95
1319	444291,90	2225270,65
1318	444294,60	2225269,27
1317	444310,04	2225270,75
1316	444325,54	2225270,31
1315	444340,82	2225267,67
1314	444379,04	2225256,22
1313	444408,96	2225249,41
1305	444410,67	2225248,42
1303	444545,32	2225170,31
1302	444559,71	2225149,32
1301	444593,41	2225113,15
1300	444603,10	2225103,96

1	2	3
1299	444624,99	2225093,75
1298	444655,30	2225082,11
1297	444671,59	2225072,50
1296	444695,35	2225056,58
1295	444699,56	2225051,49
1439	444699,52	2225061,20
1441	444677,49	2225086,88
1442	444647,48	2225113,61
1397	444630,47	2225125,09
1396	444619,71	2225132,35
1415	444614,16	2225136,09
1414	444569,72	2225161,92
1284	444363,95	2225281,49
1283	444292,00	2225323,30
1430	444286,56	2225326,46
1429	444267,01	2225308,98
1428	444243,81	2225296,92
1427	444218,28	2225290,95
1426	444195,28	2225291,42
1425	444172,84	2225292,07
1424	444153,95	2225288,25
1423	443971,96	2225229,04
1350	443977,87	2225218,68
Перечень координат характерных точек границ земельного участка 9.30		
№ точки	X	Y
1294	444699,72	2225007,18
1421	444699,78	2224989,62
1812	444737,79	2224986,67
1444	444727,00	2225007,69
1443	444722,58	2225005,39
1294	444699,72	2225007,18
Перечень координат характерных точек границ земельного участка 9.31		
№ точки	X	Y
1673	444062,09	2224989,35
1375	444097,63	2225008,60
1344	444088,96	2225023,80
1674	444042,09	2224998,41
1673	444062,09	2224989,35
Перечень координат характерных точек границ земельного участка 9.32		
№ точки	X	Y
Контур 9.32(1)		

1	2	3
1813	444069,54	2224985,98
1814	444091,47	2224979,53
1815	444105,37	2224978,29
1816	444103,21	2224980,82
1351	444101,06	2225002,58
1375	444097,63	2225008,60
1673	444062,09	2224989,35
1813	444069,54	2224985,98
Контур 9.32(2)		
1674	444042,09	2224998,41
1344	444088,96	2225023,80
1350	443977,87	2225218,68
1423	443971,96	2225229,04
1438	443962,86	2225245,01
1817	443935,63	2225236,13
1818	444023,29	2225038,86
1819	444041,04	2224998,89
1674	444042,09	2224998,41

КВАРТАЛ 10

Перечень координат характерных точек границ земельного участка 10.1		
№ точки	X	Y
1	2	3
1445	444148,93	2224772,19
1446	444233,65	2224744,21
1447	444242,78	2224756,64
1448	444252,93	2224768,24
1449	444263,91	2224778,81
1450	444275,74	2224788,41
1451	444288,00	2224796,77
1452	444300,90	2224804,09
1453	444313,85	2224810,10
1454	444327,24	2224815,08
1455	444341,50	2224819,10
1456	444353,89	2224821,59
1457	444347,80	2224932,00
1458	444184,80	2224939,56
1459	444169,24	2224883,83
1460	444180,80	2224880,60
1461	444177,58	2224869,05
1462	444166,02	2224872,27
1463	444142,00	2224786,22
1445	444148,93	2224772,19

1	2	3
Перечень координат характерных точек границ земельного участка 10.2		
№ точки	X	Y
1462	444166,02	2224872,27
1461	444177,58	2224869,05
1460	444180,80	2224880,60
1459	444169,24	2224883,83
1462	444166,02	2224872,27

КВАРТАЛ 11

Перечень координат характерных точек границ земельного участка 11.1		
№ точки	X	Y
1	2	3
1464	446918,03	2223455,64
1465	446913,05	2223456,07
1466	446862,85	2223400,30
1467	446851,84	2223406,69
1468	446845,83	2223447,31
1469	446925,02	2223535,29
1470	446923,50	2223517,99
1471	446911,55	2223519,03
1472	446910,50	2223507,08
1473	446909,45	2223495,13
1474	446921,41	2223494,08
1464	446918,03	2223455,64
Перечень координат характерных точек границ земельного участка 11.2		
№ точки	X	Y
1466	446862,85	2223400,30
1475	446874,63	2223393,45
1476	446911,04	2223375,88
1464	446918,03	2223455,64
1465	446913,05	2223456,07
1466	446862,85	2223400,30
Перечень координат характерных точек границ земельного участка 11.3		
№ точки	X	Y
1473	446909,45	2223495,13
1474	446921,41	2223494,08
1477	446922,45	2223506,03
1472	446910,50	2223507,08
1473	446909,45	2223495,13

1	2	3
Перечень координат характерных точек границ земельного участка 11.4		
№ точки	X	Y
1472	446910,50	2223507,08
1477	446922,45	2223506,03
1470	446923,50	2223517,99
1471	446911,55	2223519,03
1472	446910,50	2223507,08

КВАРТАЛ 12

Перечень координат характерных точек границ земельного участка 12.1		
№ точки	X	Y
1	2	3
1478	446786,25	2224584,65
1479	446781,44	2224580,54
1480	446772,96	2224573,29
1481	446756,10	2224564,27
1482	446741,04	2224559,84
1483	446700,23	2224551,84
1484	446696,40	2224559,59
1485	446691,57	2224566,98
1486	446685,82	2224573,81
1487	446679,12	2224580,02
1488	446671,64	2224585,39
1489	446665,02	2224589,07
1490	446656,22	2224592,69
1491	446654,03	2224615,38
1492	446652,88	2224624,09
1493	446650,85	2224633,99
1494	446649,20	2224639,63
1495	446723,21	2224665,98
1496	446724,81	2224661,45
1497	446742,47	2224664,92
1498	446738,49	2224685,22
1499	446762,87	2224693,90
1500	446819,57	2224703,13
1501	446871,76	2224711,63
1502	446865,51	2224705,60
1503	446859,62	2224699,24
1504	446850,19	2224684,08
1505	446823,61	2224641,35
1506	446796,86	2224598,35
1478	446786,25	2224584,65

1	2	3
Перечень координат характерных точек границ земельного участка 12.2		
№ точки	X	Y
1494	446649,20	2224639,63
1495	446723,21	2224665,98
1496	446724,81	2224661,45
1497	446742,47	2224664,92
1498	446738,49	2224685,22
1507	446645,01	2224651,94
1508	446647,76	2224644,56
1494	446649,20	2224639,63
Перечень координат характерных точек границ земельного участка 12.5		
№ точки	X	Y
1507	446645,01	2224651,94
1499	446762,87	2224693,90
1500	446819,57	2224703,13
1501	446871,76	2224711,63
1630	446873,96	2224713,75
1629	446889,82	2224726,84
1628	446907,51	2224737,35
1627	446926,62	2224745,01
1626	446946,67	2224749,63
1840	447021,21	2224760,85
1841	447028,21	2224806,46
1842	447027,13	2224807,46
1843	447025,45	2224809,28
1844	447023,85	2224811,18
1845	447022,38	2224813,27
1846	447021,04	2224815,55
1847	447020,03	2224818,00
1848	447019,24	2224820,45
1849	447018,63	2224823,13
1850	447018,57	2224825,90
1851	447018,74	2224828,45
1852	447019,10	2224830,87
1853	447019,28	2224831,84
1854	447020,26	2224836,12
1855	447021,14	2224840,96
1856	447021,94	2224845,85
1857	447022,65	2224850,73
1858	447023,19	2224855,57
1859	447023,50	2224860,48
1860	447023,75	2224865,39
1861	447023,76	2224867,18

1	2	3
1862	446766,22	2224906,93
1863	446597,36	2224711,28
1635	446614,65	2224696,64
1634	446622,18	2224688,78
1633	446629,02	2224680,32
1632	446635,14	2224671,32
1631	446640,48	2224661,84
1507	446645,01	2224651,94

КВАРТАЛ 13

Перечень координат характерных точек границ земельного участка 13.1		
№ точки	X	Y
1	2	3
1509	446517,19	2224515,93
1510	446559,58	2224524,24
1511	446560,18	2224532,73
1512	446562,64	2224544,28
1513	446566,79	2224555,02
1514	446573,70	2224566,56
1515	446581,15	2224575,23
1516	446589,52	2224582,39
1517	446596,50	2224586,91
1518	446594,30	2224609,60
1519	446593,61	2224614,79
1520	446591,55	2224623,39
1521	446588,28	2224631,99
1522	446505,84	2224605,23
1523	446500,03	2224603,34
1509	446517,19	2224515,93
Перечень координат характерных точек границ земельного участка 13.2		
№ точки	X	Y
1524	446413,00	2224482,86
1525	446400,88	2224475,12
1526	446388,96	2224484,14
1527	446486,94	2224599,09
1523	446500,03	2224603,34
1509	446517,19	2224515,93
1528	446481,21	2224508,87
1529	446468,89	2224506,08
1530	446454,53	2224501,83
1531	446439,32	2224496,11

1	2	3
1532	446431,62	2224492,58
1533	446425,75	2224503,36
1534	446415,23	2224497,71
1535	446420,90	2224487,17
1524	446413,00	2224482,86
Перечень координат характерных точек границ земельного участка 13.3		
№ точки	X	Y
1532	446431,62	2224492,58
1533	446425,75	2224503,36
1534	446415,23	2224497,71
1535	446420,90	2224487,17
1536	446426,69	2224490,32
1532	446431,62	2224492,58
Перечень координат характерных точек границ земельного участка 13.4		
№ точки	X	Y
1537	445894,44	2223766,38
1538	445911,72	2223787,89
1539	445928,34	2223806,13
1540	445969,10	2223826,05
1541	446018,34	2223835,57
1542	446037,20	2223839,21
1543	446039,32	2223870,97
1544	446042,99	2223902,32
1545	446047,66	2223930,51
1546	446055,18	2223964,96
1547	446065,08	2224000,50
1548	446074,27	2224027,89
1549	446085,95	2224057,83
1550	446098,56	2224085,93
1551	446110,68	2224109,94
1552	446124,86	2224135,21
1553	446135,69	2224152,84
1554	446146,01	2224168,52
1555	446156,73	2224183,80
1556	446183,50	2224217,00
1557	446330,47	2224399,30
1525	446400,88	2224475,12
1526	446388,96	2224484,14
1558	446078,67	2224120,13
1559	446038,92	2224059,16
1560	446014,28	2224021,35
1561	445964,66	2223953,18

1	2	3
1562	445933,41	2223888,07
1563	445907,97	2223824,57
1537	445894,44	2223766,38

КВАРТАЛ 14

Перечень координат характерных точек границ земельного участка 14.1		
№ точки	X	Y
1	2	3
1564	446244,80	2224709,34
1565	446256,69	2224709,56
1566	446260,72	2224714,22
1567	446260,39	2224731,63
1568	446244,40	2224731,33
1569	446242,45	2224836,67
1570	446246,30	2224838,02
1571	446254,32	2224840,84
1572	446265,46	2224846,66
1573	446274,58	2224853,53
1574	446281,13	2224860,09
1575	446286,50	2224866,99
1576	446291,65	2224875,76
1577	446299,77	2224875,15
1578	446309,39	2224873,17
1579	446321,91	2224868,32
1580	446332,18	2224862,00
1581	446337,78	2224857,38
1582	446365,67	2224831,83
1583	446245,12	2224692,17
1564	446244,80	2224709,34
Перечень координат характерных точек границ земельного участка 14.2		
№ точки	X	Y
1564	446244,80	2224709,34
1565	446256,69	2224709,56
1566	446260,72	2224714,22
1567	446260,39	2224731,63
1568	446244,40	2224731,33
1564	446244,80	2224709,34
Перечень координат характерных точек границ земельного участка 14.3		
№ точки	X	Y
1868	446238,25	2224523,24
1869	446360,11	2224665,70

1	2	3
1870	446386,17	2224696,16
1871	446443,68	2224762,79
1872	446408,80	2224792,32
1582	446365,67	2224831,83
1583	446245,12	2224692,17
1873	446247,18	2224581,09
1868	446238,25	2224523,24

КВАРТАЛ 15

Перечень координат характерных точек границ земельного участка 15.1		
№ точки	X	Y
1	2	3
1584	446350,08	2224921,09
1585	446353,94	2224919,24
1586	446359,86	2224915,72
1587	446370,17	2224908,49
1588	446378,31	2224901,62
1589	446404,89	2224877,27
1590	446447,62	2224926,78
1591	446359,56	2224940,88
1592	446355,27	2224931,90
1584	446350,08	2224921,09
Перечень координат характерных точек границ земельного участка 15.2		
№ точки	X	Y
1592	446355,27	2224931,90
1593	446344,44	2224937,09
1594	446339,26	2224926,27
1595	446324,27	2224931,30
1596	446311,73	2224934,02
1597	446294,05	2224935,72
1598	446291,54	2224941,29
1599	446287,41	2224948,46
1600	446282,18	2224955,50
1601	446276,98	2224961,08
1602	446272,16	2224965,34
1603	446265,23	2224970,31
1604	446257,56	2224974,54
1605	446251,04	2224977,26
1606	446252,01	2224986,21
1607	446263,85	2225095,71

1	2	3
1608	446354,69	2225085,96
1609	446354,29	2225080,97
1610	446345,29	2224971,51
1591	446359,56	2224940,88
1592	446355,27	2224931,90
Перечень координат характерных точек границ земельного участка 15.3		
№ точки	X	Y
1593	446344,44	2224937,09
1592	446355,27	2224931,90
1584	446350,08	2224921,09
1594	446339,26	2224926,27
1593	446344,44	2224937,09
Перечень координат характерных точек границ земельного участка 15.4		
№ точки	X	Y
1864	446482,88	2224808,21
1865	446591,48	2224934,03
1866	446564,73	2224938,19
1611	446469,89	2224952,58
1590	446447,62	2224926,78
1589	446404,89	2224877,27
1867	446448,46	2224837,36
1864	446482,88	2224808,21
Перечень координат характерных точек границ земельного участка 15.5		
№ точки	X	Y
1591	446359,56	2224940,88
1590	446447,62	2224926,78
1611	446469,89	2224952,58
1610	446345,29	2224971,51
1591	446359,56	2224940,88

ВНЕКВАРТАЛЬНЫЕ ТЕРРИТОРИИ

Перечень координат характерных точек границ земельного участка 16.1		
№ точки	X	Y
1	2	3
751	446341,2	2223273,6
1679	446341,8	2223274,3
1680	446325,7	2223283
699	446325,9	2223282,6
751	446341,2	2223273,6

1	2	3
Перечень координат характерных точек границ земельного участка 16.2		
№ точки	X	Y
699	446325,9	2223282,6
1680	446325,7	2223283
1681	446316,3	2223288,2
699	446325,9	2223282,6
Перечень координат характерных точек границ земельного участка 16.3		
№ точки	X	Y
Контур 16.3(1)		
1501	446871,8	2224711,6
1626	446946,7	2224749,6
1627	446926,6	2224745
1628	446907,5	2224737,4
1629	446889,8	2224726,8
1630	446874	2224713,8
1501	446871,8	2224711,6
Контур 16.3(2)		
1507	446645	2224651,9
1631	446640,5	2224661,8
1632	446635,1	2224671,3
1633	446629	2224680,3
1634	446622,2	2224688,8
1635	446614,7	2224696,6
1507	446645	2224651,9
Перечень координат характерных точек границ земельного участка 16.4		
№ точки	X	Y
1642	445805,7	2223935,1
1643	445966,5	2224203,6
1644	445960	2224195,4
1645	445953,6	2224187,1
1646	445947,2	2224178,8
1647	445941	2224170,4
1648	445934,8	2224162
1649	445928,6	2224153,5
1650	445922,6	2224144,9
1651	445916,6	2224136,4
1652	445910,8	2224127,7
1653	445904,9	2224119
1654	445899,2	2224110,3
1655	445893,6	2224101,4
1656	445888	2224092,6

1	2	3
1657	445882,5	2224083,7
1658	445877,1	2224074,7
1659	445871,7	2224065,7
1660	445866,5	2224056,7
1661	445861,3	2224047,6
1662	445856,2	2224038,5
1663	445851,2	2224029,3
1664	445846,3	2224020,1
1665	445841,5	2224010,8
1666	445836,7	2224001,5
1667	445832	2223992,1
1668	445827,4	2223982,7
1669	445822,9	2223973,3
1670	445818,5	2223963,8
1671	445814,1	2223954,3
1672	445809,9	2223944,7
1642	445805,7	2223935,1
Перечень координат характерных точек границ земельного участка 16.5		
№ точки	X	Y
973	445491	2224541,3
972	445486,7	2224584,5
1638	445486,4	2224586,9
1639	445464,2	2224605,5
1640	445470	2224549,8
1641	445481,1	2224540,6
973	445491	2224541,3
Перечень координат характерных точек границ земельного участка 16.6		
№ точки	X	Y
Контур 16.6(1)		
1261	444742,1	2225370,5
1636	444727,3	2225373,5
1218	444725,1	2225362,6
1217	444732,5	2225366,1
1261	444742,1	2225370,5
Контур 16.6(2)		
1255	444684,9	2225140,6
1254	444681,6	2225150,4
1637	444680,4	2225144,6
1255	444684,9	2225140,6
Перечень координат характерных точек границ земельного участка 16.7		

1	2	3
№ точки	X	Y
Контур 16.7(1)		
1886	447061,1	2223358,2
1887	447058,6	2223370,3
1888	447052,1	2223390,7
1889	446973,6	2223388,8
1890	446930,3	2223387,8
1891	446924,7	2223320,2
711	446907,5	2223316,2
805	446923,9	2223315,5
649	446972,7	2223325,8
648	447064,8	2223345,4
1886	447061,1	2223358,2
1892	447049,2	2223363,9
1893	447049,3	2223365,9
1894	447047,2	2223365,7
1895	447047,2	2223363,7
1892	447049,2	2223363,9
Контур 16.7(2)		
1680	446325,7	2223283
1896	446325	2223285,5
1897	446305,5	2223309,1
777	446282,2	2223313,8
1682	446299,6	2223299,8
1681	446316,3	2223288,2
1680	446325,7	2223283
Контур 16.7(3)		
783	446075,53	2223594,85
1898	446074,61	2223601,91
1899	446076,36	2223625,64
1900	446074,20	2223647,90
1901	446054,71	2223682,73
797	446049,42	2223689,17
1683	446059,90	2223643,20
783	446075,53	2223594,85
Контур 16.7(4)		
791	445898,3	2223715,4
1902	445881,8	2223712
1686	445879,7	2223703
1685	445885,9	2223703,3

1	2	3
1684	445890,1	2223705,1
791	445898,3	2223715,4

6. Сведения о границах территории, в отношении которой утвержден проект межевания

Перечень координат характерных точек границ территории, в отношении которой утвержден проект межевания		
№ точки	X	Y
1	2	3
1	447098,00	2223231,93
2	447064,79	2223345,39
3	447061,05	2223358,18
4	447058,56	2223370,27
5	447052,11	2223390,67
6	447050,78	2223390,64
7	446973,62	2223388,83
8	446930,25	2223387,81
9	446991,14	2223914,35
10	447014,97	2224120,58
11	447053,84	2224503,60
12	447055,53	2224520,23
13	447084,33	2224803,95
14	447088,50	2224845,06
15	447081,72	2224860,31
16	447042,27	2224864,33
17	447037,21	2224865,11
18	446692,36	2224918,46
19	446564,73	2224938,20
20	446345,29	2224971,51
21	446354,29	2225080,97
22	446354,69	2225085,96
23	446245,99	2225097,63
24	444518,53	2225451,49
25	444490,84	2225443,98
26	444456,00	2225443,48
27	444369,35	2225406,79
28	444282,69	2225370,10
29	444256,00	2225323,19
30	444230,18	2225314,13
31	444209,46	2225325,26
32	443962,86	2225245,01
33	443935,62	2225236,13
34	444023,29	2225038,86
35	444041,04	2224998,89
36	444069,54	2224985,97
37	444091,47	2224979,53
38	444105,45	2224978,20
39	444103,21	2224980,82

1	2	3
40	444101,06	2225002,58
41	444160,56	2225016,76
42	444161,64	2225012,80
43	444194,40	2225020,45
44	444193,69	2225023,08
45	444212,82	2225027,39
46	444213,44	2225024,52
47	444242,31	2225031,03
48	444241,99	2225032,59
49	444342,43	2225055,00
50	444352,78	2225058,40
51	444371,12	2224996,64
52	444373,20	2224979,81
53	444374,30	2224964,30
54	444347,31	2224967,07
55	444159,21	2224975,80
56	444156,32	2224967,75
57	444098,30	2224759,89
58	444153,59	2224722,00
59	444181,95	2224715,09
60	444240,57	2224698,54
61	444293,50	2224677,68
62	444275,23	2224624,65
63	444274,29	2224622,41
64	444230,15	2224599,54
65	444214,21	2224575,98
66	444201,36	2224561,69
67	444178,79	2224529,10
68	444161,90	2224504,73
69	444134,43	2224465,14
70	444139,28	2224462,79
71	444152,39	2224459,68
72	444157,30	2224456,91
73	444159,43	2224451,44
74	444156,25	2224442,89
75	444147,84	2224437,25
76	444144,16	2224430,12
77	444145,76	2224420,98
78	444172,97	2224444,36
79	444181,33	2224448,23
80	444192,15	2224448,99
81	444202,47	2224446,90
82	444216,40	2224440,65
83	444239,49	2224433,64

1	2	3
84	444252,75	2224431,87
85	444258,26	2224428,68
86	444259,10	2224423,15
87	444254,71	2224413,93
88	444255,22	2224409,44
89	444258,79	2224412,79
90	444270,51	2224424,66
91	444276,50	2224426,55
92	444297,73	2224419,66
93	444309,70	2224413,69
94	444328,40	2224406,17
95	444361,10	2224396,02
96	444365,36	2224392,52
97	444365,91	2224386,07
98	444360,26	2224370,39
99	444358,97	2224355,37
100	444363,34	2224344,48
101	444367,09	2224345,43
102	444368,65	2224362,86
103	444373,66	2224370,13
104	444378,49	2224375,44
105	444387,62	2224378,87
106	444404,71	2224373,11
107	444413,20	2224371,60
108	444435,16	2224362,47
109	444454,49	2224352,10
110	444468,21	2224350,21
111	444476,42	2224347,93
112	444491,29	2224339,45
113	444506,64	2224336,22
114	444538,84	2224332,64
115	444555,62	2224329,73
116	444563,28	2224330,14
117	444567,60	2224333,65
118	444572,72	2224334,03
119	444589,19	2224328,56
120	444602,70	2224322,63
121	444641,93	2224310,93
122	444650,88	2224306,11
123	444668,15	2224301,57
124	444670,78	2224296,96
125	444669,54	2224289,59
126	444665,13	2224278,90
127	444666,50	2224275,29

1	2	3
128	444669,79	2224275,17
129	444672,72	2224277,19
130	444681,69	2224291,87
131	444686,35	2224297,78
132	444691,89	2224299,35
133	444707,24	2224298,09
134	444728,46	2224292,95
135	444741,07	2224291,86
136	444751,04	2224286,48
137	444775,02	2224273,85
138	444785,15	2224267,04
139	444800,51	2224261,40
140	444812,30	2224258,72
141	444826,90	2224256,99
142	444834,62	2224255,60
143	444843,26	2224251,52
144	444848,08	2224246,96
145	444859,77	2224228,22
146	444863,65	2224229,92
147	444863,36	2224239,67
148	444864,09	2224245,68
149	444866,28	2224250,48
150	444869,69	2224253,30
151	444875,46	2224254,84
152	444892,09	2224254,56
153	444908,85	2224252,02
154	444929,51	2224250,45
155	444949,59	2224251,80
156	444967,96	2224256,52
157	444975,42	2224260,63
158	444989,01	2224270,00
159	445001,23	2224280,50
160	445005,44	2224283,21
161	445012,02	2224284,29
162	445014,29	2224285,09
163	445019,91	2224290,09
164	445023,02	2224290,44
165	445026,62	2224287,09
166	445029,58	2224281,88
167	445030,64	2224277,88
168	445030,40	2224272,72
169	445027,74	2224257,49
170	445028,91	2224254,86
171	445030,77	2224257,54

1	2	3
172	445032,09	2224265,38
173	445035,35	2224271,11
174	445036,65	2224275,98
175	445037,90	2224288,91
176	445039,68	2224297,97
177	445043,30	2224304,38
178	445049,04	2224311,00
179	445054,67	2224316,00
180	445066,94	2224322,41
181	445073,49	2224325,38
182	445083,11	2224332,44
183	445088,88	2224335,67
184	445095,79	2224340,27
185	445115,77	2224347,18
186	445136,26	2224352,95
187	445144,50	2224357,72
188	445151,92	2224360,81
189	445164,52	2224365,03
190	445176,36	2224369,97
191	445208,85	2224394,61
192	445226,66	2224403,30
193	445260,12	2224426,79
194	445283,65	2224436,59
195	445301,20	2224447,09
196	445302,12	2224460,46
197	445308,56	2224464,87
198	445321,82	2224464,58
199	445354,30	2224460,62
200	445422,82	2224442,93
201	445512,30	2224423,28
202	445684,28	2224432,65
203	445694,03	2224437,37
204	445720,38	2224446,01
205	445740,93	2224446,30
206	445796,33	2224417,69
207	445800,82	2224408,90
208	445804,97	2224388,41
209	445807,14	2224362,50
210	445803,64	2224350,05
211	445795,69	2224342,17
212	445777,10	2224332,75
213	445762,36	2224321,72
214	445688,16	2224286,34
215	445583,61	2224212,23

1	2	3
216	445507,57	2224146,24
217	445486,61	2224074,45
218	445496,75	2224028,51
219	445510,72	2224002,51
220	445530,65	2223979,59
221	445588,28	2223930,96
222	445689,15	2223911,52
223	445726,08	2223894,34
224	445745,50	2223864,89
225	445742,83	2223830,05
226	445734,62	2223785,02
227	445723,10	2223750,06
228	445726,10	2223717,21
229	445754,42	2223684,09
230	445764,71	2223673,17
231	445791,76	2223661,52
232	445833,01	2223653,90
233	445857,06	2223653,93
234	445866,83	2223657,23
235	445928,06	2223668,23
236	445972,20	2223679,63
237	445988,61	2223679,96
238	445995,57	2223678,02
239	446011,30	2223662,74
240	446019,27	2223647,77
241	446024,83	2223629,89
242	446024,91	2223595,63
243	446018,56	2223553,93
244	446003,71	2223507,21
245	445989,77	2223472,93
246	445984,87	2223466,26
247	445974,21	2223442,50
248	445965,70	2223436,19
249	445957,61	2223428,47
250	445950,36	2223417,76
251	445939,88	2223409,61
252	445897,37	2223388,99
253	445868,53	2223377,58
254	445832,91	2223364,47
255	445825,20	2223359,15
256	445790,63	2223329,06
257	445780,26	2223318,19
258	445774,39	2223309,63
259	445770,21	2223302,01

1	2	3
260	445764,28	2223295,62
261	445759,45	2223288,00
262	445750,32	2223277,87
263	445745,96	2223270,25
264	445743,12	2223259,39
265	445745,54	2223244,91
266	445753,81	2223233,23
267	445774,56	2223212,01
268	445790,29	2223203,61
269	445812,40	2223196,76
270	445844,08	2223192,51
271	445881,86	2223186,38
272	445906,69	2223186,61
273	445930,79	2223184,44
274	445954,98	2223179,15
275	445968,18	2223171,01
276	445980,93	2223157,65
277	445992,20	2223138,63
278	445999,88	2223119,20
279	446007,66	2223104,59
280	446017,58	2223081,85
281	446027,72	2223063,93
282	446035,18	2223054,44
283	446051,13	2223041,50
284	446058,43	2223034,43
285	446070,46	2223032,71
286	446082,57	2223032,48
287	446090,73	2223034,61
288	446094,91	2223033,09
289	446092,66	2223029,61
290	446087,96	2223026,39
291	446086,17	2223021,50
292	446090,70	2223015,83
293	446096,19	2223013,76
294	446102,60	2223018,15
295	446117,39	2223038,86
296	446126,03	2223044,13
297	446157,77	2223054,19
298	446174,53	2223063,43
299	446184,75	2223068,16
300	446197,34	2223079,19
301	446207,84	2223088,64
302	446220,55	2223104,02
303	446228,16	2223121,69

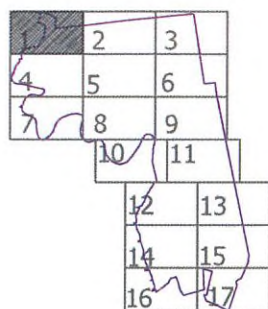
1	2	3
304	446230,75	2223141,91
305	446229,86	2223154,33
306	446219,84	2223210,92
307	446220,20	2223225,63
308	446224,90	2223239,03
309	446234,27	2223252,30
310	446245,74	2223262,93
311	446257,01	2223269,11
312	446267,19	2223270,83
313	446278,08	2223269,12
314	446283,16	2223265,03
315	446292,11	2223243,52
316	446301,45	2223189,55
317	446317,20	2223124,42
318	446324,30	2223095,15
319	446330,06	2223075,16
320	446334,76	2223052,92
321	446336,73	2223024,14
322	446338,94	2222996,92
323	446340,49	2222988,88
324	446343,25	2222979,92
325	446343,29	2222971,43
326	446345,59	2222964,34
327	446348,90	2222958,36
328	446356,45	2222947,60
329	446361,72	2222940,30
330	446366,58	2222933,41
331	446369,92	2222930,58
332	446377,62	2222926,78
333	446385,29	2222924,60
334	446399,84	2222922,51
335	446411,11	2222923,10
336	446429,73	2222927,26
337	446442,72	2222932,28
338	446450,77	2222936,55
339	446463,61	2222944,73
340	446469,43	2222946,93
341	446479,52	2222947,99
342	446482,88	2222949,40
343	446488,87	2222953,23
344	446494,60	2222955,35
345	446504,93	2222957,36
346	446516,77	2222960,23
347	446524,38	2222962,81

1	2	3
348	446532,04	2222966,65
349	446539,24	2222968,71
350	446544,37	2222971,67
351	446552,98	2222980,78
352	446558,88	2222988,75
353	446565,34	2222995,30
354	446574,57	2223001,96
355	446582,51	2223005,05
356	446589,29	2223005,66
357	446600,87	2223003,61
358	446603,41	2223004,24
359	446605,07	2223006,56
360	446605,51	2223011,48
361	446604,56	2223019,03
362	446607,26	2223025,51
363	446611,40	2223027,61
364	446632,58	2223026,72
365	446639,02	2223028,21
366	446655,96	2223026,43
367	446669,51	2223030,28
368	446685,26	2223038,38
369	446695,37	2223043,49
370	446703,76	2223049,23
371	446709,61	2223054,52
372	446715,13	2223062,62
373	446719,67	2223071,54
374	446723,15	2223081,98
375	446726,05	2223105,21
376	446729,70	2223122,87
377	446733,82	2223136,98
378	446736,23	2223152,92
379	446738,66	2223175,24
380	446740,68	2223184,37
381	446745,09	2223194,61
382	446751,12	2223200,93
383	446760,93	2223210,53
384	446770,55	2223216,54
385	446783,52	2223223,56
386	446792,18	2223227,63
387	446799,56	2223232,06
388	446810,34	2223241,79
389	446822,97	2223255,26
390	446833,41	2223261,77
391	446846,42	2223265,91

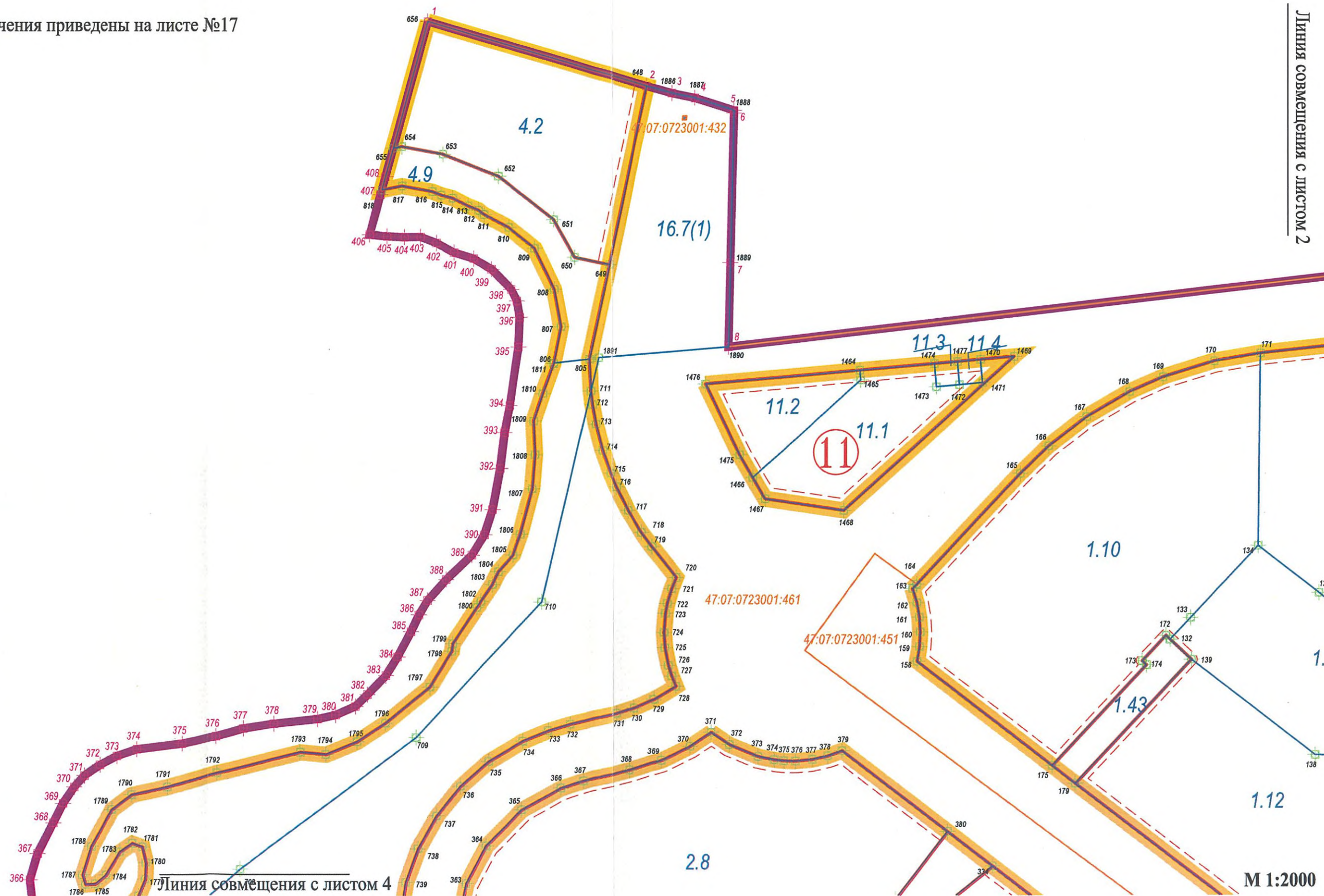
1	2	3
392	446867,58	2223269,80
393	446885,99	2223272,01
394	446899,98	2223274,71
395	446930,23	2223279,09
396	446945,57	2223279,79
397	446953,99	2223278,36
398	446959,89	2223275,44
399	446970,35	2223265,41
400	446975,81	2223256,17
401	446978,89	2223245,94
402	446983,87	2223236,68
403	446986,97	2223228,43
404	446986,86	2223220,25
405	446987,22	2223211,14
406	446988,12	2223202,10
407	447008,74	2223207,70
408	447017,98	2223210,21
409	444390,11	2224981,69
410	444394,33	2224988,18
411	444399,24	2224993,50
412	444403,45	2224996,55
413	444418,10	2225001,70
414	444441,69	2225001,59
415	444525,58	2224997,35
416	444624,31	2224992,74
417	444642,60	2224991,38
418	444648,66	2224993,60
419	444643,48	2224926,43
420	444637,36	2224862,09
421	444581,73	2224865,75
422	444523,26	2224869,34
423	444452,08	2224876,52
424	444447,45	2224876,55
425	444398,50	2224883,79
426	444392,02	2224902,51
427	444390,03	2224906,35
428	444389,06	2224910,02
429	444388,66	2224926,15
430	444388,70	2224950,41
431	444390,88	2224950,46
432	444391,35	2224958,04
433	444388,95	2224958,15
434	444389,17	2224962,75

к приказу Комитета градостроительной политики Ленинградской области от 31.05.2024 № 90

Чертеж межевания территории, отображающий границы территории, в отношении которой утвержден проект межевания, границы образуемых земельных участков, красные линии, границы планируемых элементов планировочной структуры, линии отступа от красных линий в целях определения мест допустимого размещения зданий, строений, сооружений



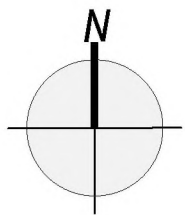
Условные обозначения приведены на листе №17



Линия совмещения с листом 2

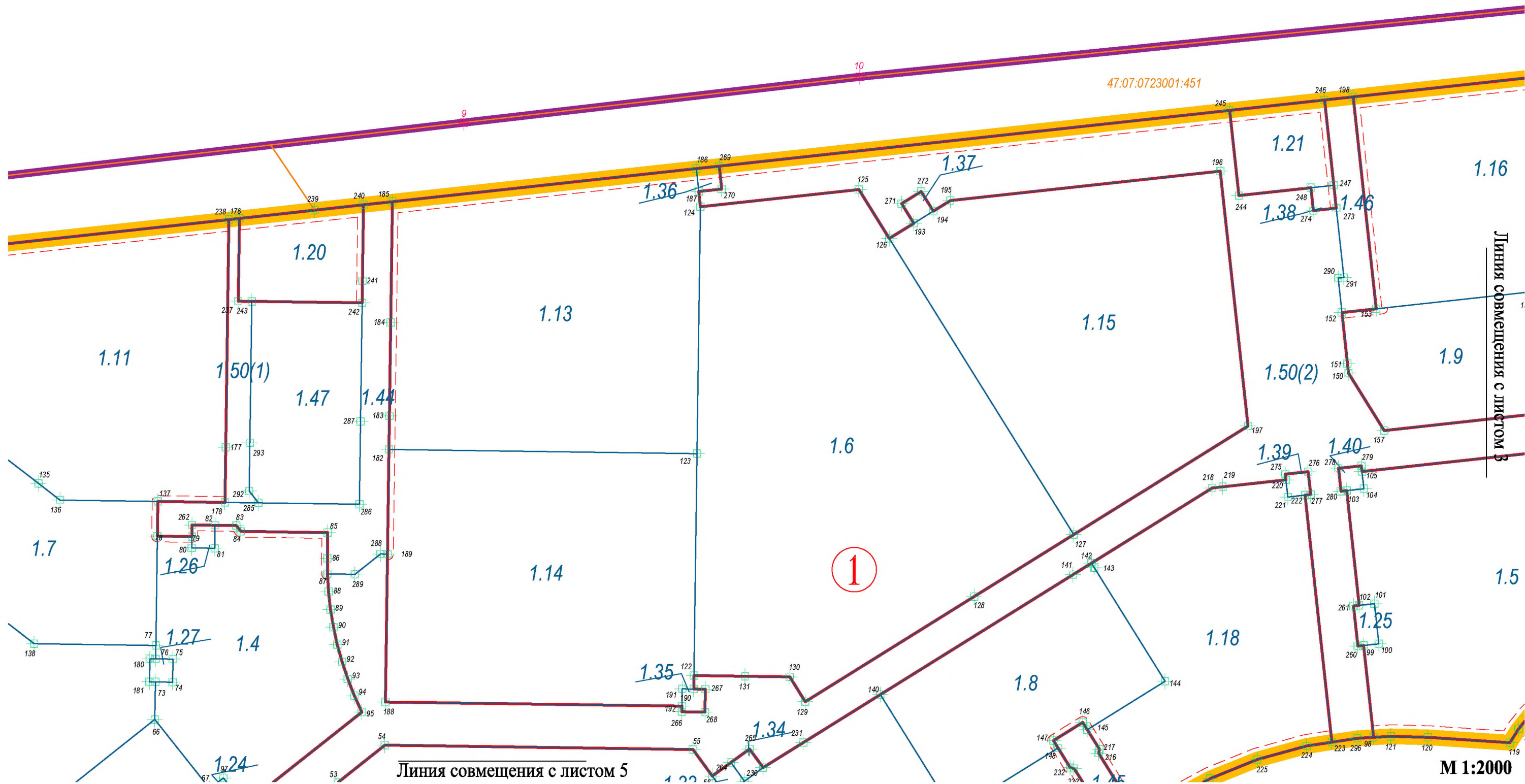
Линия совмещения с листом 4

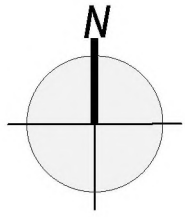
М 1:2000



1	2	3
4	5	6
7	8	9
10	11	
	12	13
	14	15
	16	17

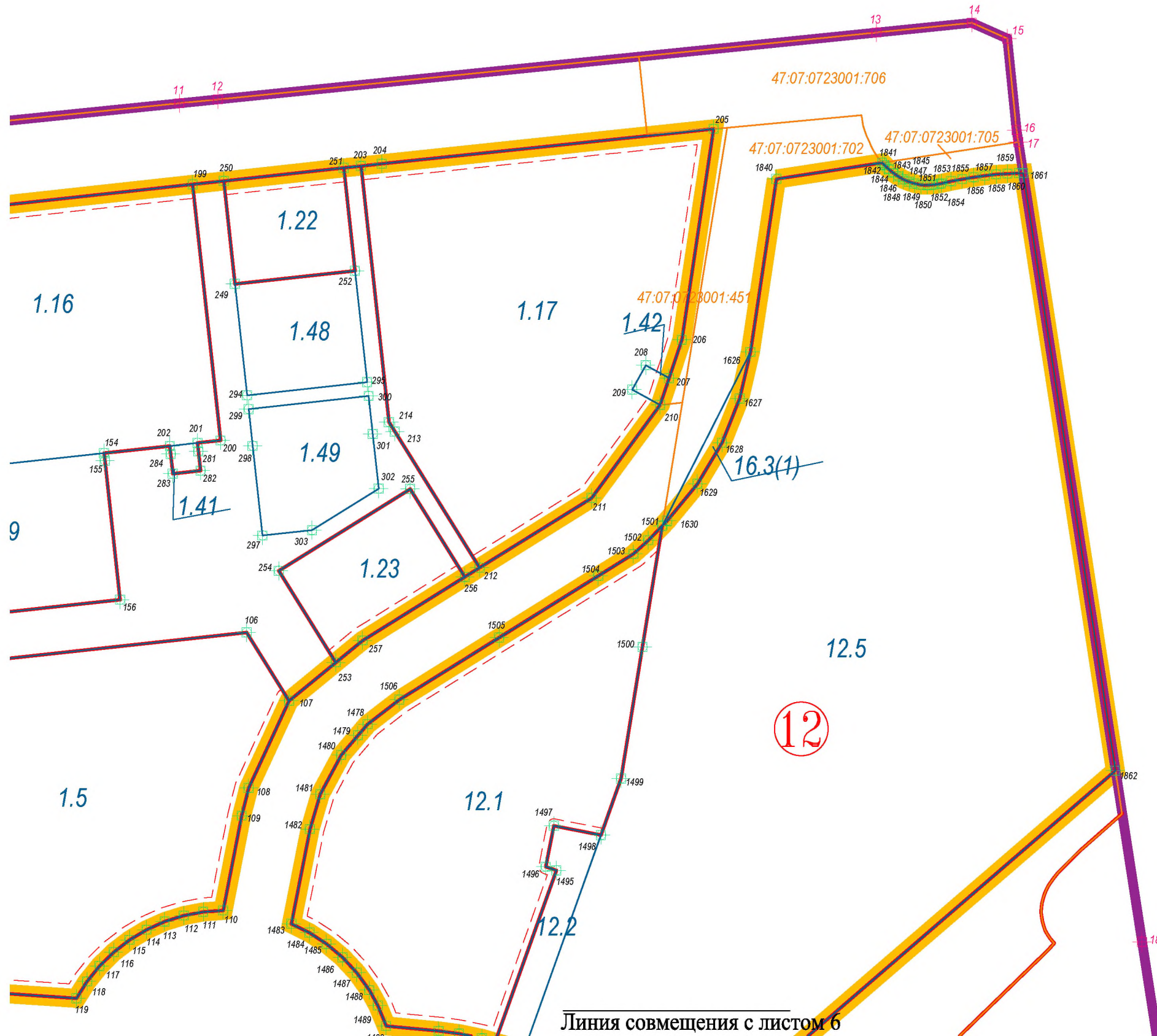
Условные обозначения приведены на листе №17

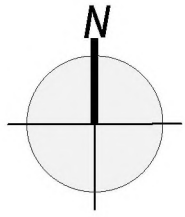




1	2	3
4	5	6
7	8	9
10	11	
	12	13
	14	15
	16	17

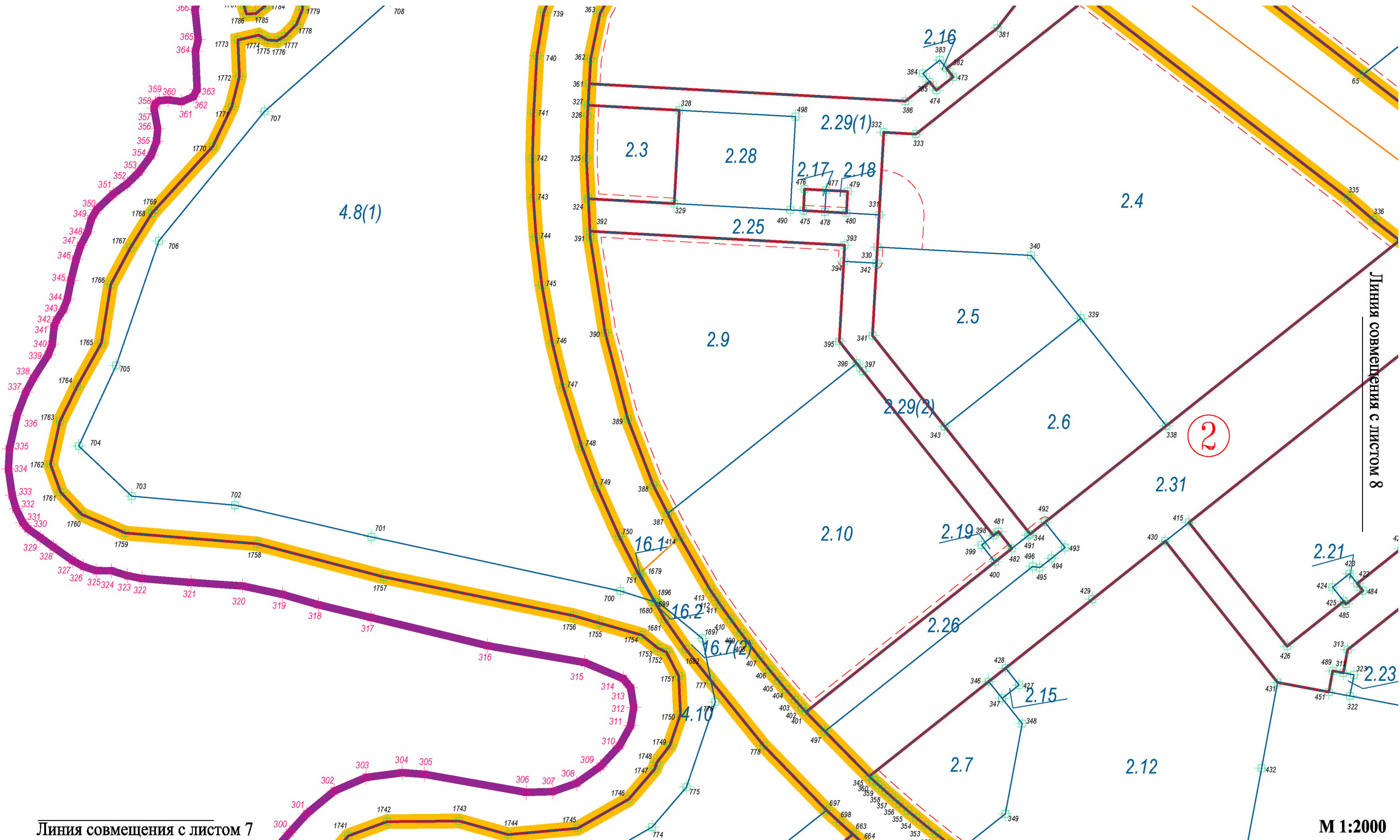
Условные обозначения приведены на листе №17





1	2	3
4	5	6
7	8	9
10	11	
	12	13
	14	15
	16	17

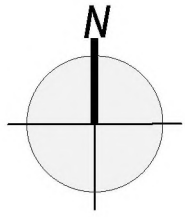
Условные обозначения приведены на листе №17



Линия совмещения с листом 7

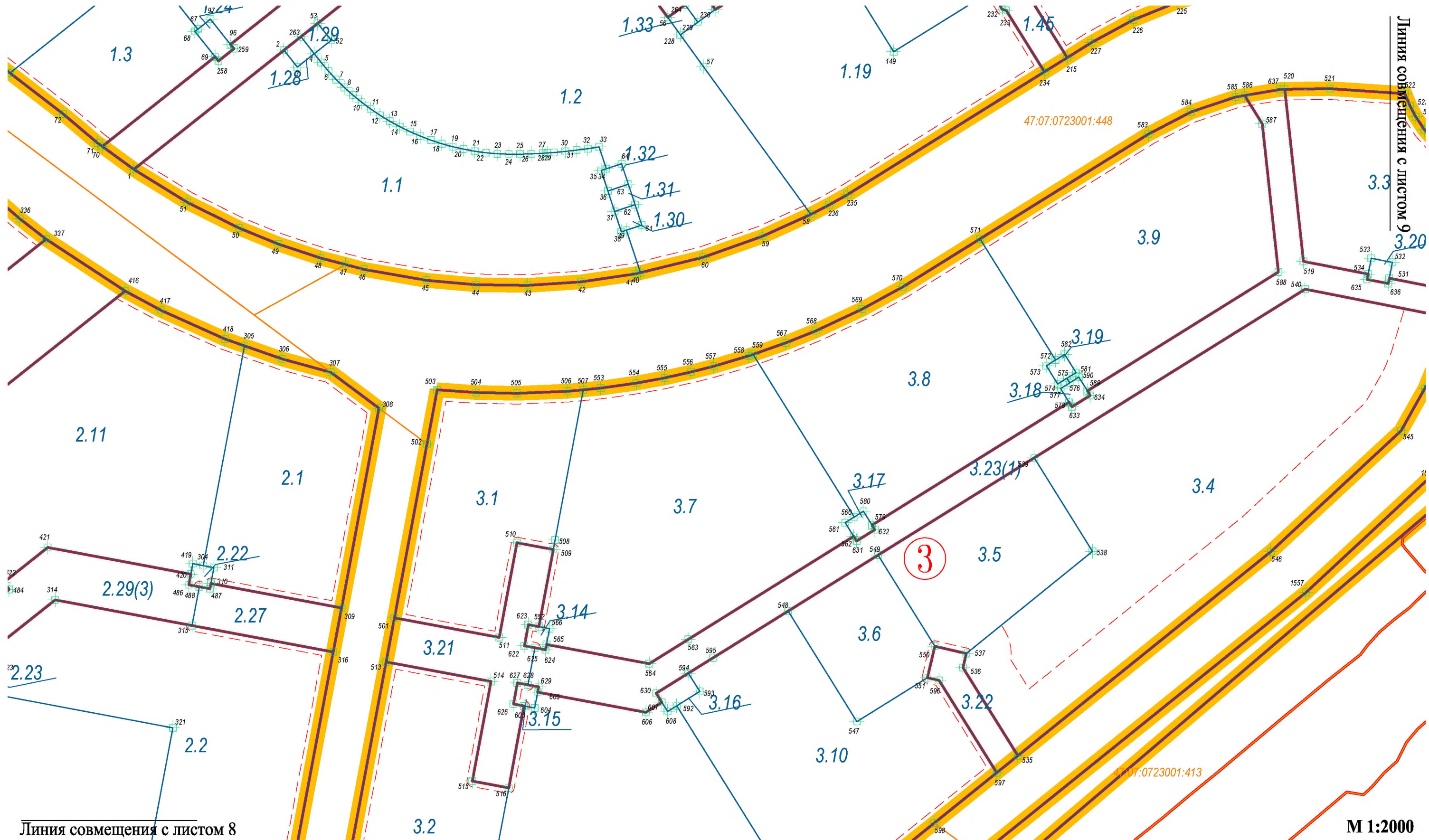
М 1:2000

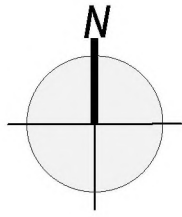
Линия совмещения с листом 8



1	2	3
4	5	6
7	8	9
10	11	
	12	13
	14	15
	16	17

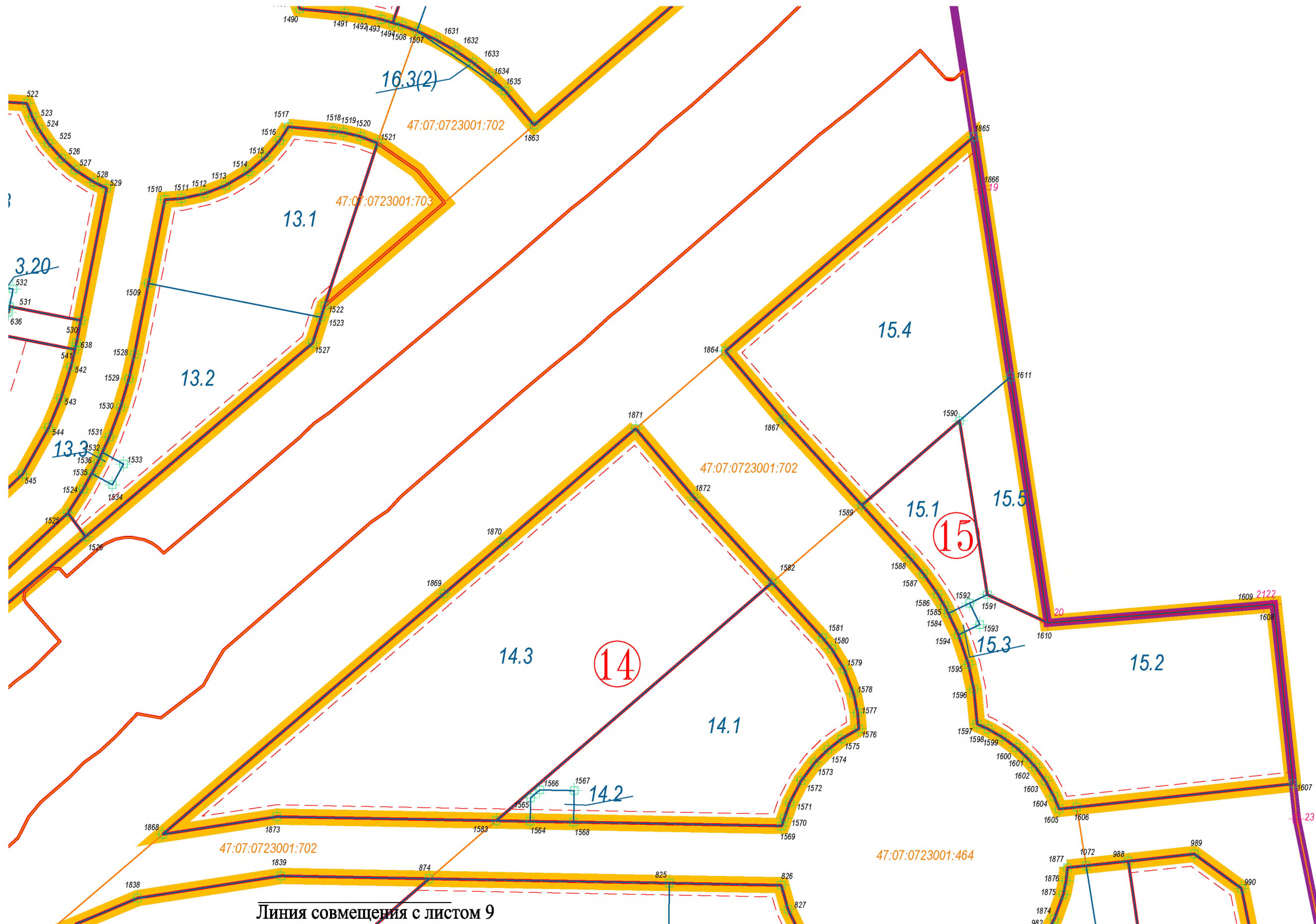
Условные обозначения приведены на листе №17

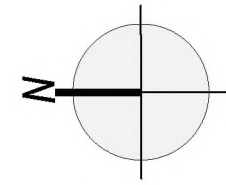




1	2	3
4	5	6
7	8	9
10	11	
12	13	
14	15	
16	17	

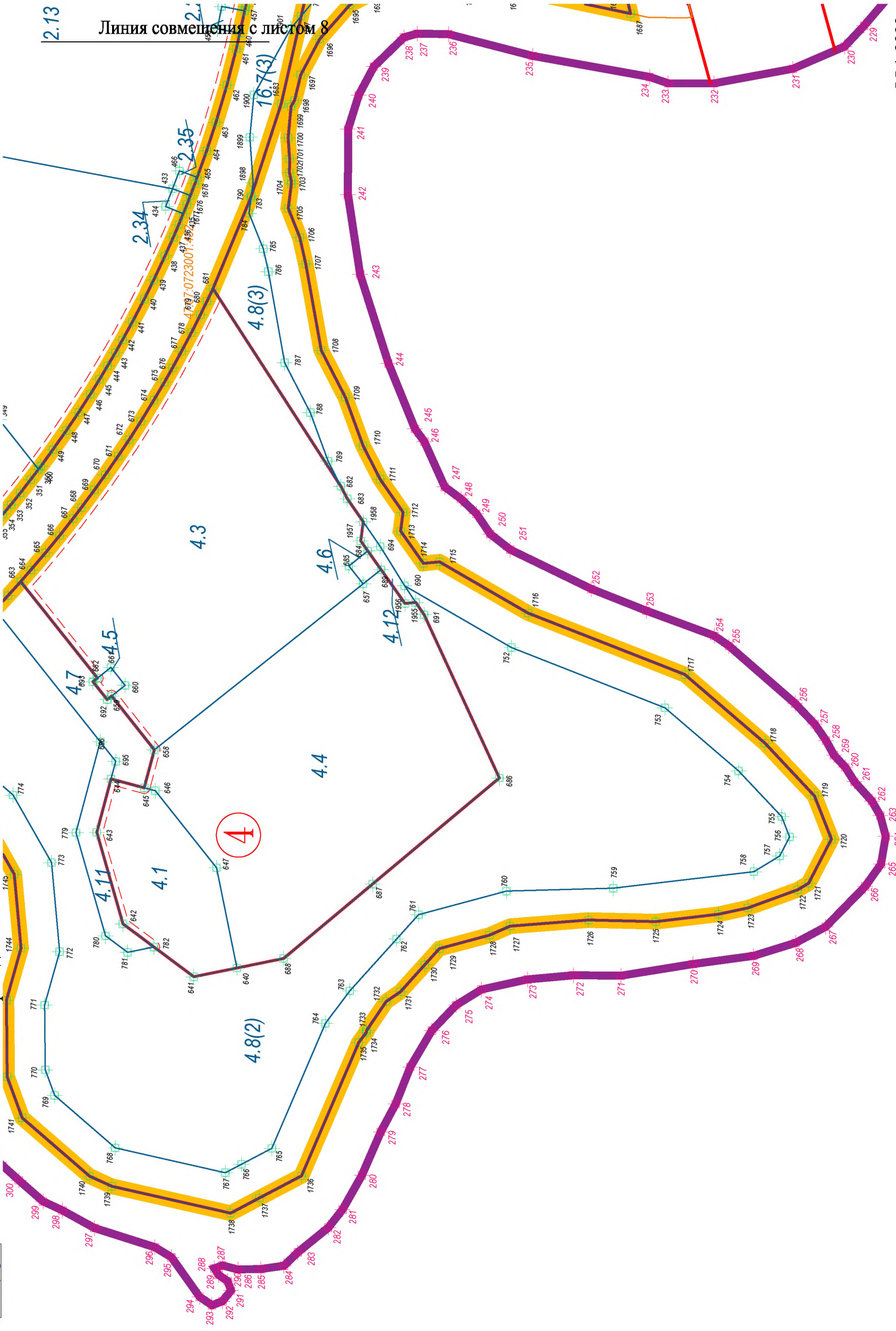
Условные обозначения приведены на листе №17



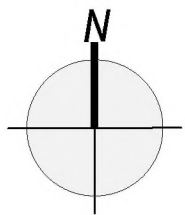


1	2	3
4	5	6
7	8	9
10	11	
12	13	
14	15	
16	17	

Условные обозначения приведены на листе №17

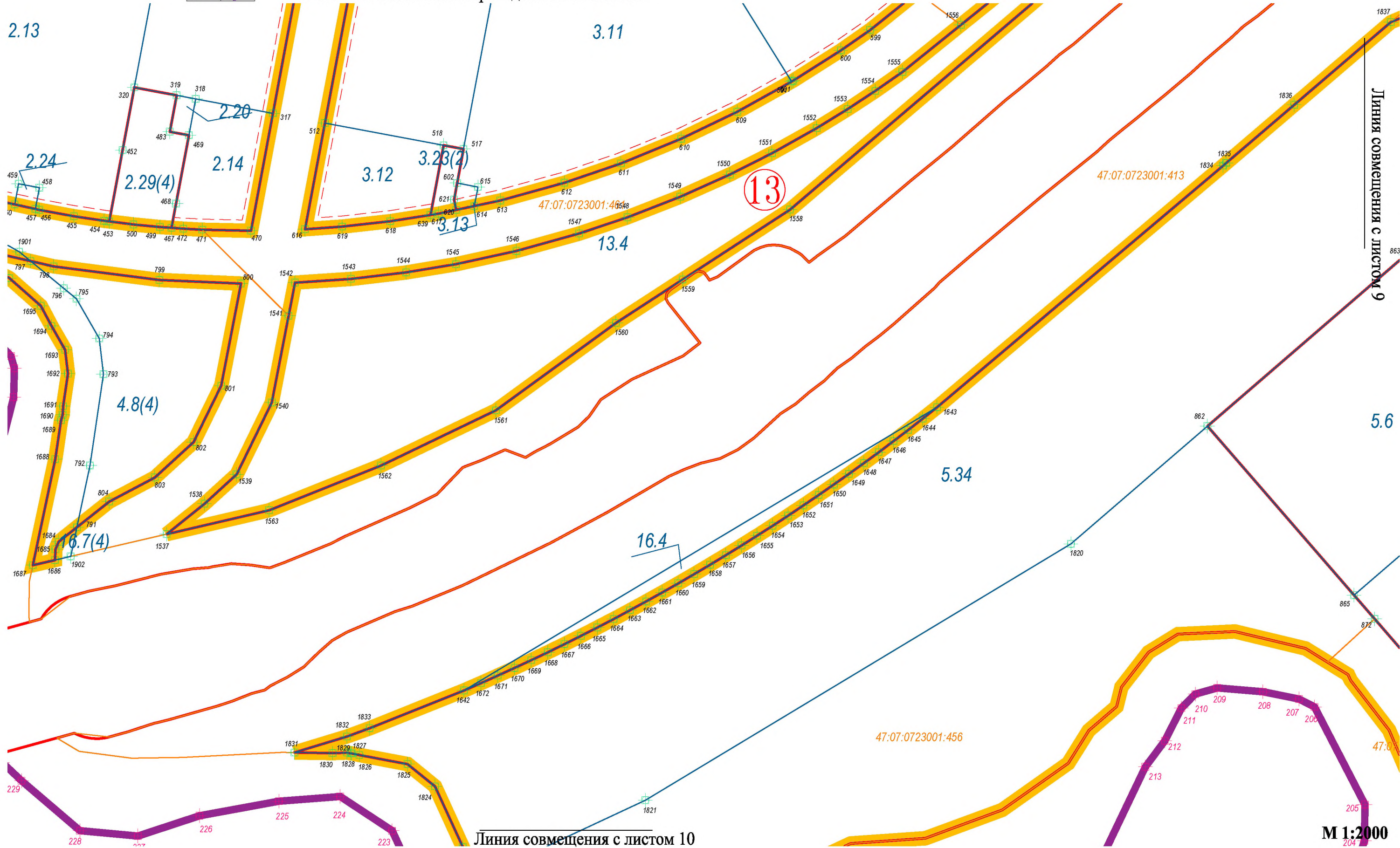


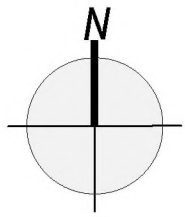
2.13
Линия совмещения с листом 8



1	2	3
4	5	6
7	8	9
10	11	
	12	13
	14	15
	16	17

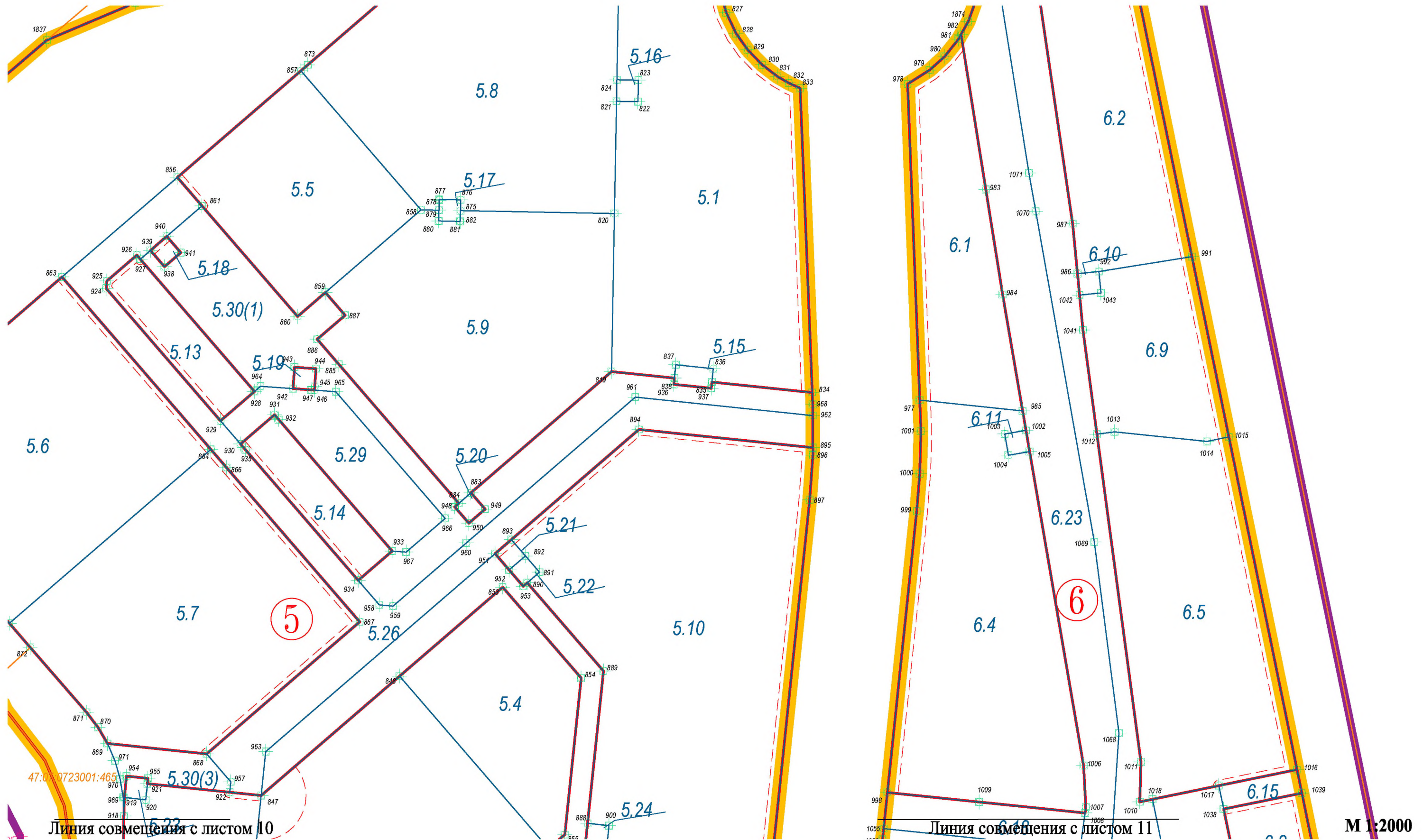
Условные обозначения приведены на листе №17

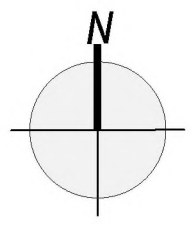




1	2	3
4	5	6
7	8	9
10	11	
	12	13
	14	15
	16	17

Условные обозначения приведены на листе №17



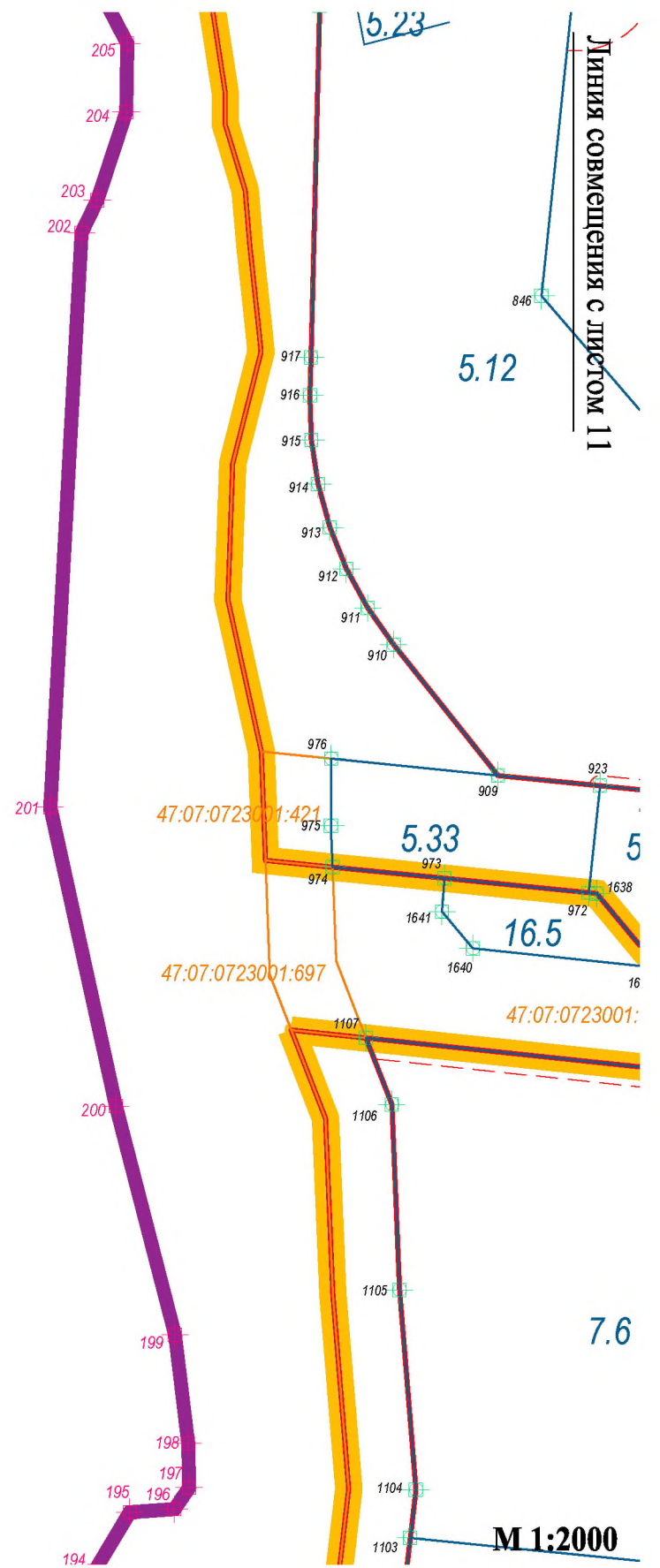


1	2	3
4	5	6
7	8	9
10	11	
12	13	
14	15	
16	17	

Условные обозначения приведены на листе №17



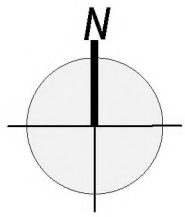
Линия совмещения с листом 12



Линия совмещения с листом 11

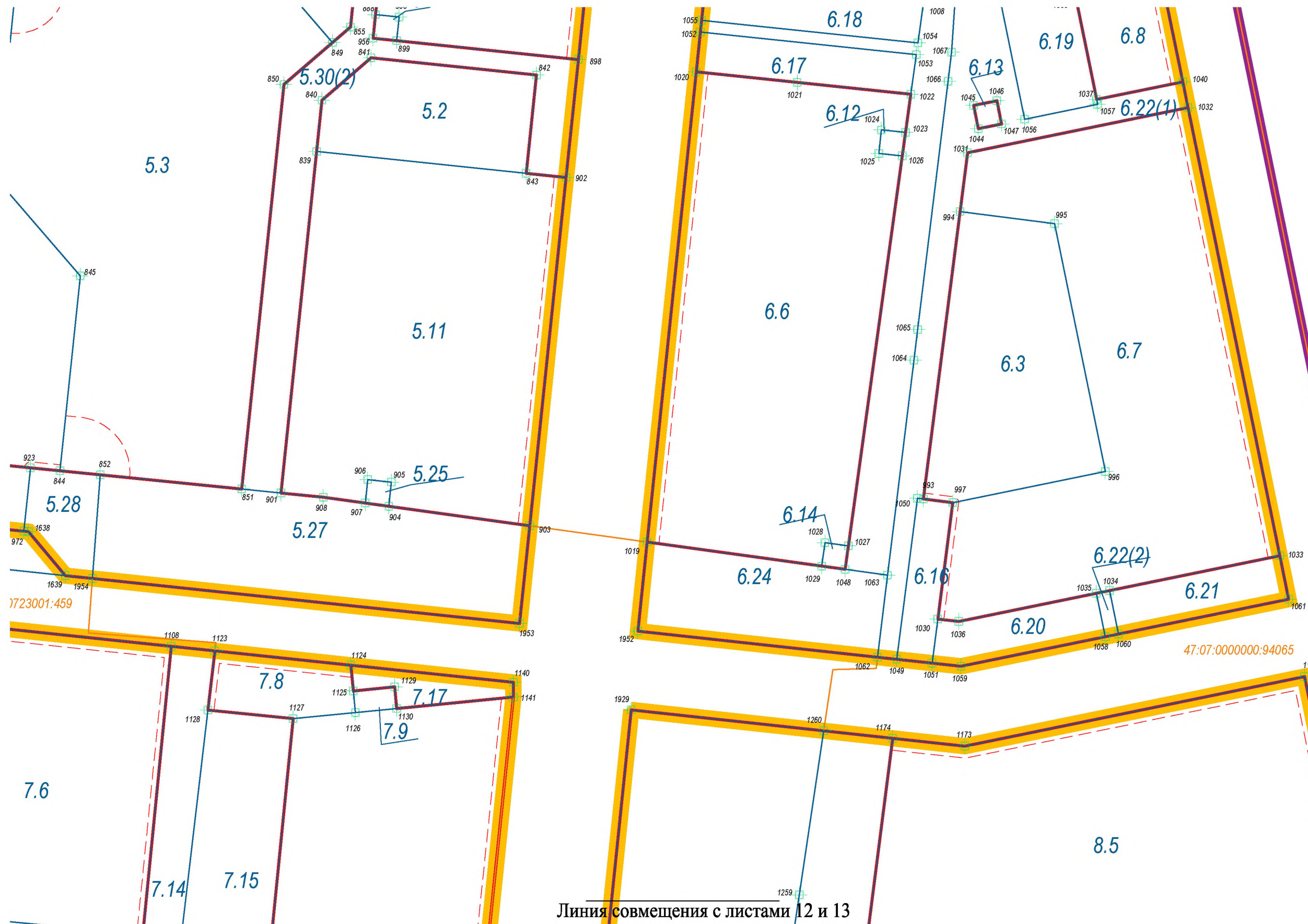
7.6

M 1:2000

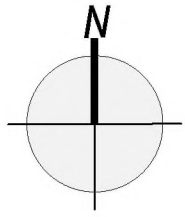


1	2	3
4	5	6
7	8	9
10	11	
12	13	
14	15	
16	17	

Условные обозначения приведены на листе №17

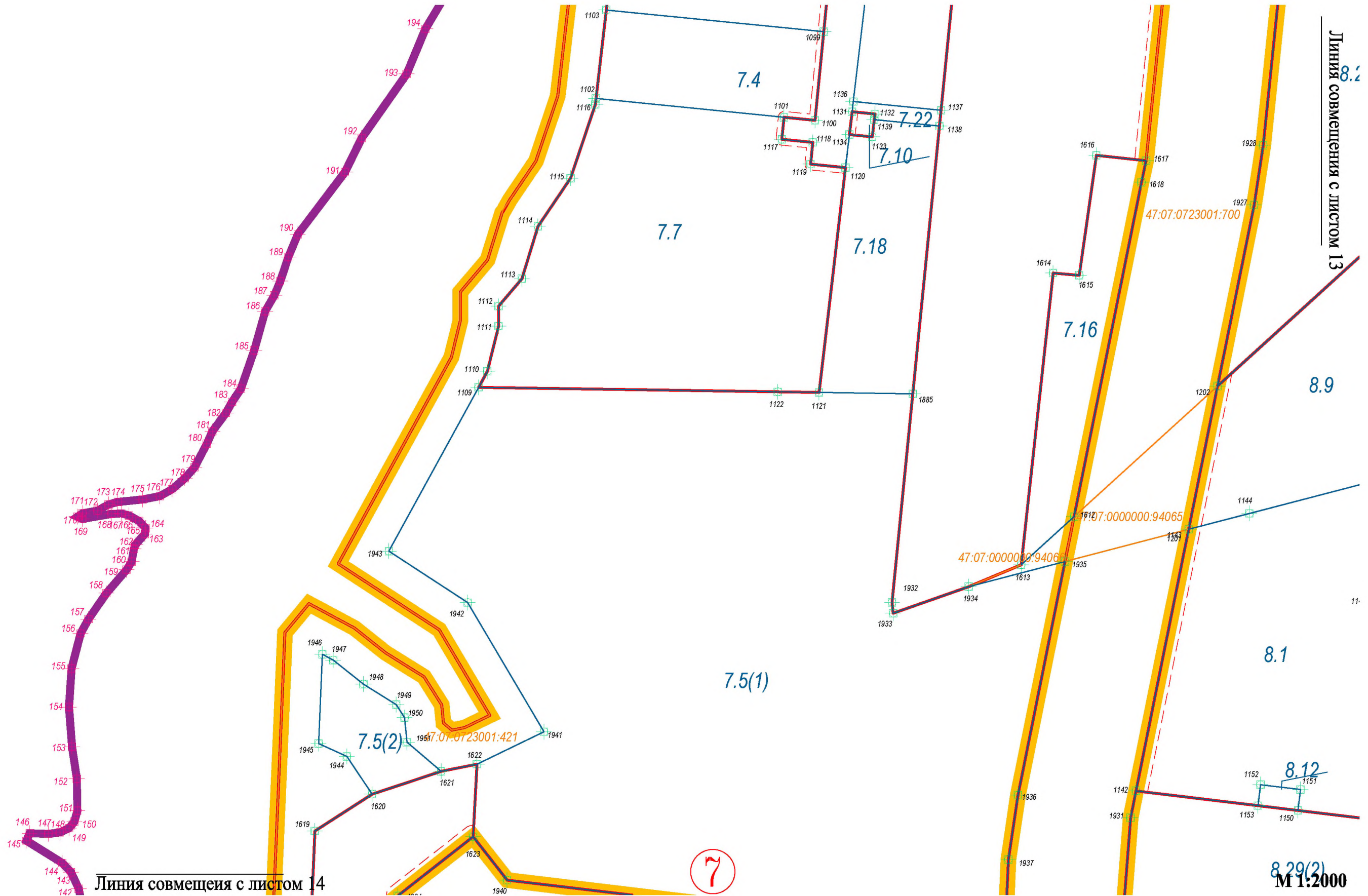


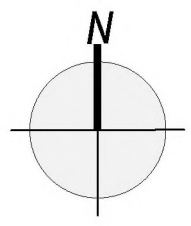
Линия совмещения с листами 12 и 13



1	2	3
4	5	6
7	8	9
10	11	
	12	13
	14	15
	16	17

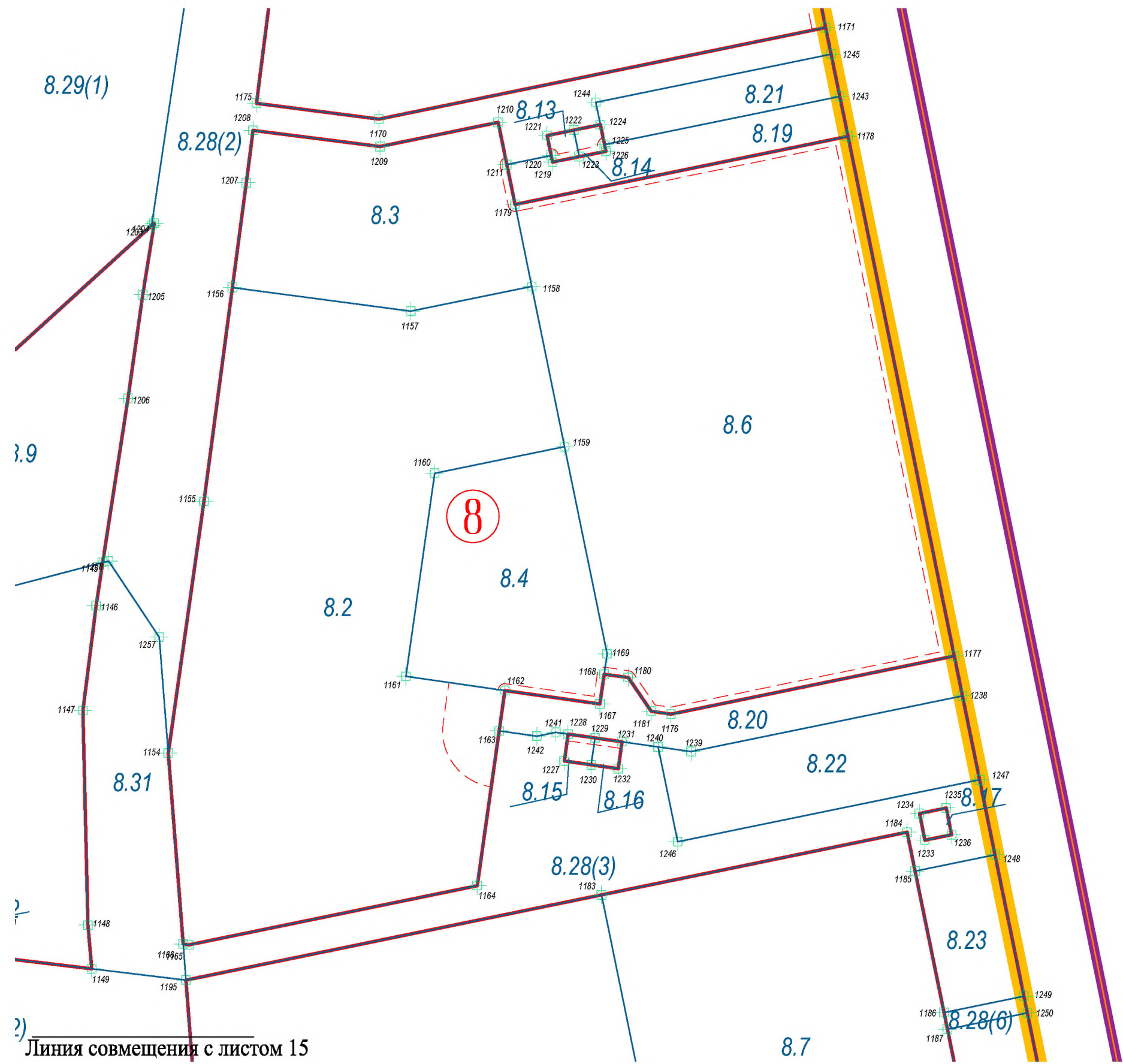
Условные обозначения приведены на листе №17



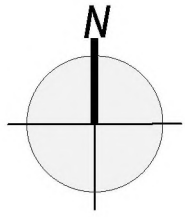


1	2	3
4	5	6
7	8	9
10	11	
12	13	
14	15	
16	17	

Условные обозначения приведены на листе №17

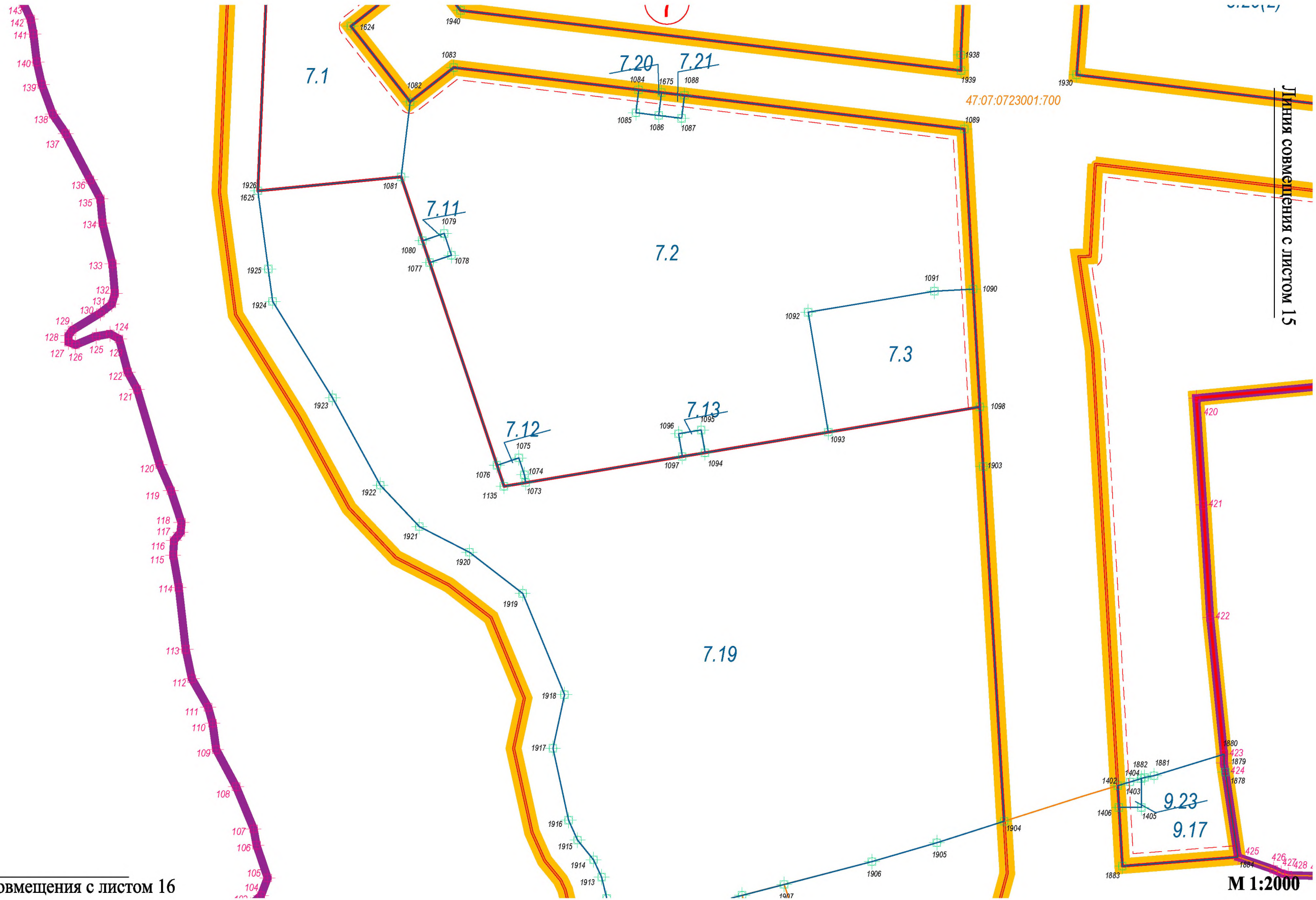


Линия совмещения с листом 15



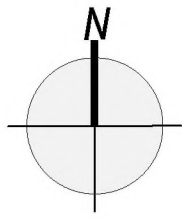
1	2	3
4	5	6
7	8	9
10	11	
12	13	
14	15	
16	17	

Условные обозначения приведены на листе №17



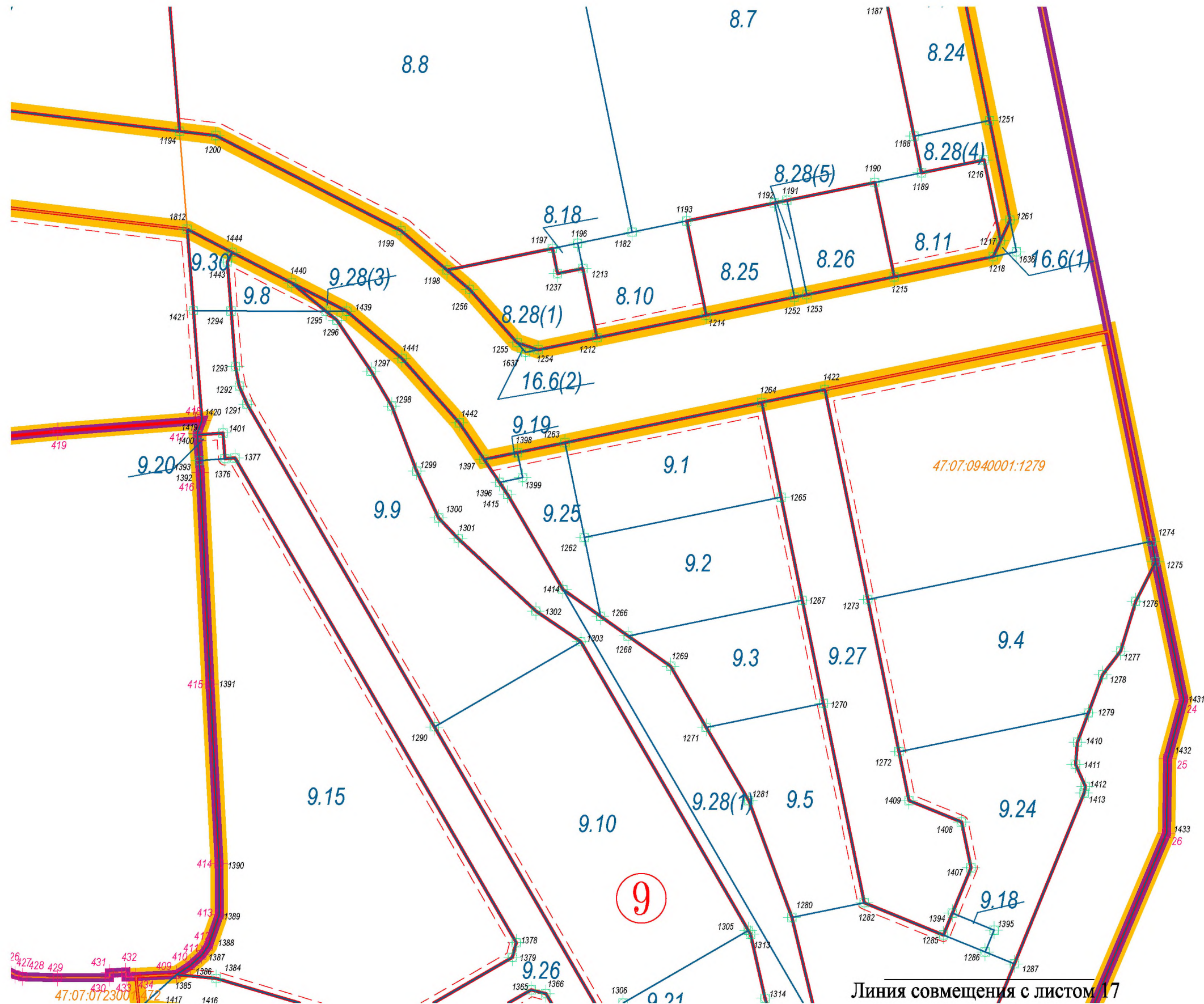
Линия совмещения с листом 16

М 1:2000

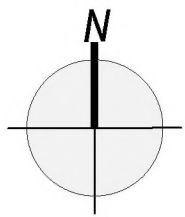


1	2	3
4	5	6
7	8	9
10	11	
	12	13
	14	15
	16	17

Условные обозначения приведены на листе №17

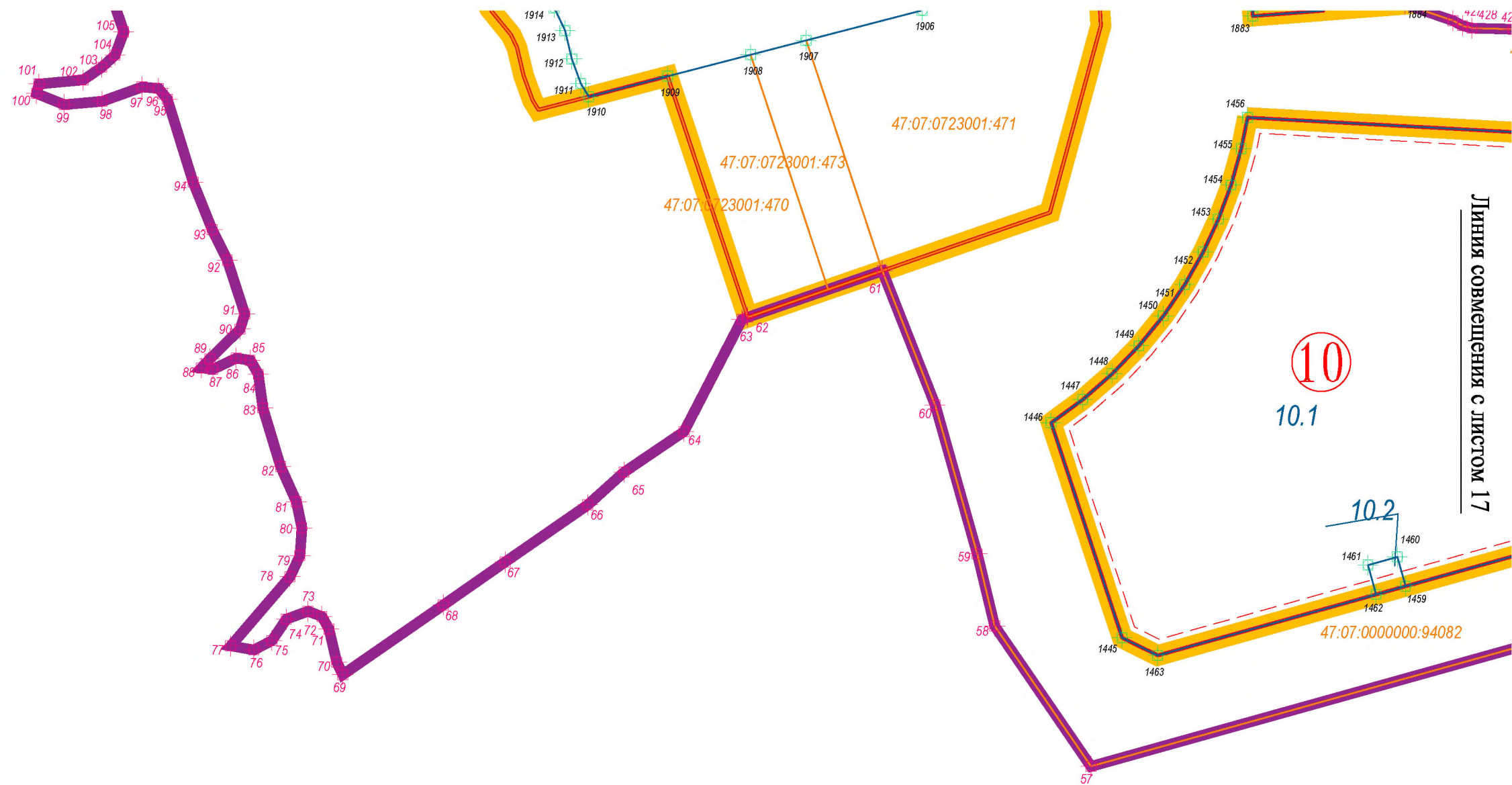


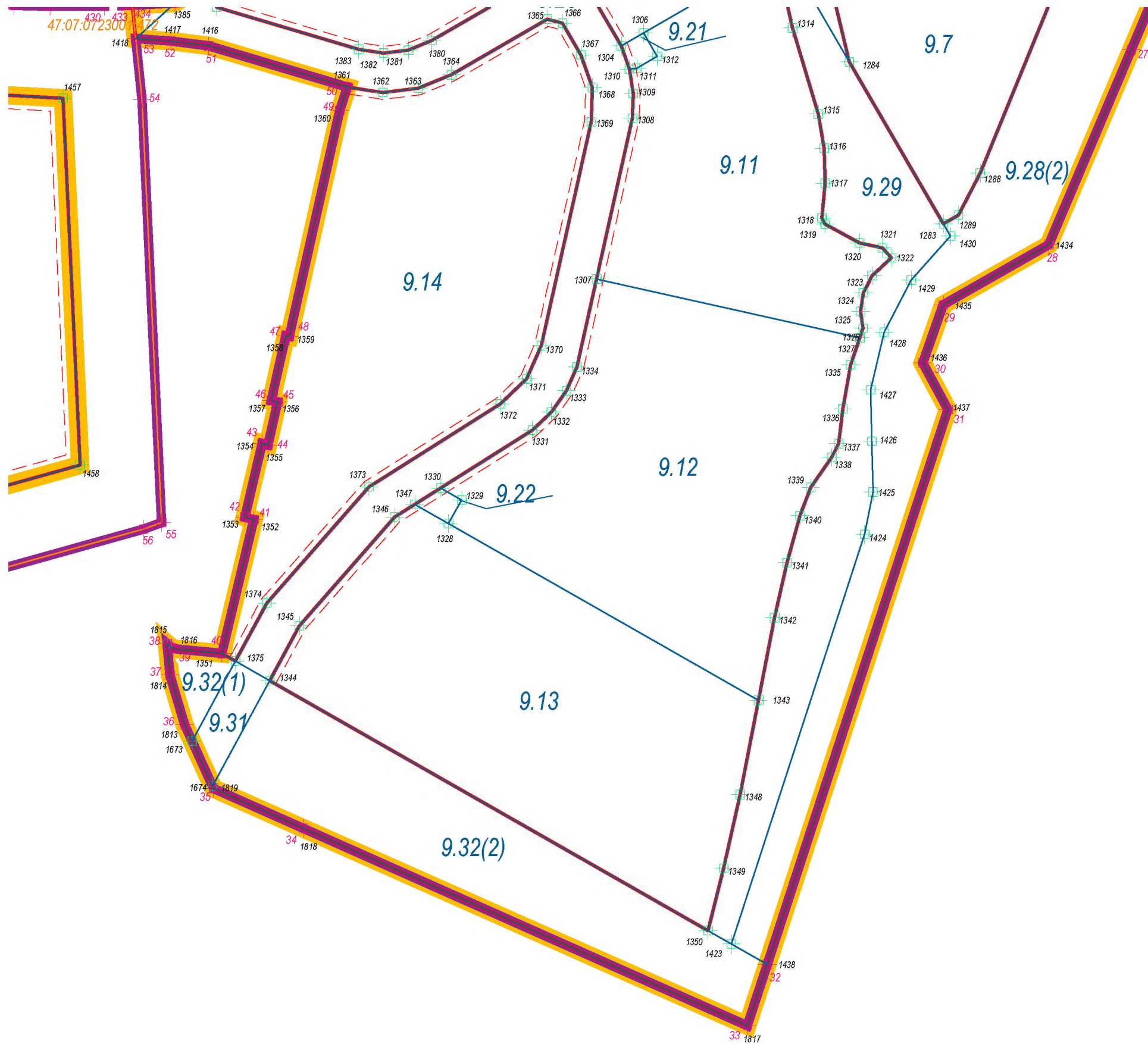
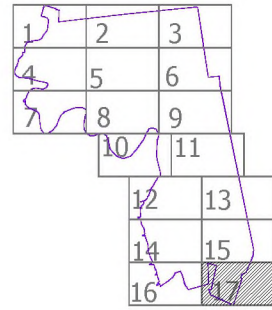
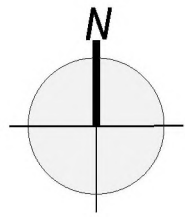
Линия совмещения с листом 17



1	2	3
4	5	6
7	8	9
10	11	
	12	13
	14	15
	16	17

Условные обозначения приведены на листе №17





Условные обозначения:

-  граница территории, применительно к которой осуществляется подготовка документации по планировке территории
-  граница планируемого элемента планировочной структуры
-  наименование планируемого элемента планировочной структуры
-  красная линия
-  граница образуемого земельного участка
-  обозначение образуемого земельного участка
-  обозначение контура образуемого многоконтурного земельного участка
-  обозначение поворотной точки границы образуемого земельного участка
-  граница изменяемого земельного участка
-  кадастровый номер изменяемого земельного участка
-  земельный участок, в отношении которого предполагается изъятие и (или) резервирование для муниципальных нужд
-  линии отступа от красных линий в целях определения мест допустимого размещения зданий, строений, сооружений