



КОМИТЕТ ГРАДОСТРОИТЕЛЬНОЙ ПОЛИТИКИ
ЛЕНИНГРАДСКОЙ ОБЛАСТИ

ПРИКАЗ

от 17 мая 2024 года № 78

**О внесении изменений в Правила землепользования и застройки
территории города Новая Ладога
муниципального образования Новолadoжское городское поселение
Волховского муниципального района Ленинградской области**

В соответствии со статьями 32 и 33 Градостроительного кодекса Российской Федерации, пунктом 1 части 2 статьи 1 областного закона от 7 июля 2014 года № 45-оз «О перераспределении полномочий в области градостроительной деятельности между органами государственной власти Ленинградской области и органами местного самоуправления Ленинградской области», пунктом 2.13 Положения о Комитете градостроительной политики Ленинградской области, утвержденного постановлением Правительства Ленинградской области от 9 сентября 2019 года № 421, приказываю:

внести в Правила землепользования и застройки территории города Новая Ладога муниципального образования Новолadoжское городское поселение Волховского муниципального района Ленинградской области, утвержденные решением совета депутатов муниципального образования Новолadoжское городское поселение Волховского муниципального района Ленинградской области от 25 ноября 2011 года № 80 (с изменениями), изменения согласно приложению к настоящему приказу.

Председатель комитета

И.Я.Кулаков

Приложение
к приказу Комитета
градостроительной политики
Ленинградской области
от 17 мая 2024 года № 78

Изменения в Правила землепользования и застройки
территории города Новая Ладога муниципального образования
Новоладожское городское поселение Волховского муниципального района
Ленинградской области

1. В оглавлении часть III дополнить следующими позициями:
«Статья 31.2.10. Зона Н-11 - Охранная зона объектов
электроэнергетики
Статья 31.2.11. Зона Н-12 - Охранная зона трубопроводов
(газопроводов)».

2. Часть III дополнить статьями 31.2.10 и 31.2.11 следующего
содержания:

**«Статья 31.2.10. Зона Н-11 — Охранная зона объектов
электроэнергетики**

Охранные зоны объектов электросетевого хозяйства устанавливаются
в целях обеспечения безопасного и безаварийного функционирования,
безопасной эксплуатации объектов электроэнергетики.

Использование земельных участков и объектов капитального
строительства в границах охранных зон объектов электроэнергетики
осуществляется в соответствии с Правилами установления охранных зон
объектов электросетевого хозяйства и особых условий использования
земельных участков, расположенных в границах таких зон, утвержденными
постановлением Правительства Российской Федерации от 24.02.2009 № 160
«О порядке установления охранных зон объектов электросетевого хозяйства
и особых условий использования земельных участков, расположенных в
границах таких зон.

**Статья 31.2.11. Зона Н-12 — Охранная зона трубопроводов
(газопроводов)**

Охранная зона устанавливается вдоль трасс газопроводов и вокруг
других объектов газораспределительной сети в целях обеспечения
нормальных условий ее эксплуатации и исключения возможности ее
повреждения.

Ограничения использования земельных участков и объектов
капитального строительства в границах охранных зон газораспределительной
сети устанавливаются в соответствии с Правилами охраны
газораспределительных сетей, утвержденных постановлением Правительства

Российской Федерации от 20.11.2000 № 878 «Об утверждении Правил охраны газораспределительных сетей».

Порядок охраны магистральных газопроводов регулируется Правилами охраны магистральных газопроводов, утвержденным постановлением Правительства Российской Федерации от 08.09.2017 № 1083 «Об утверждении Правил охраны магистральных газопроводов и о внесении изменений в Положение о представлении в федеральный орган исполнительной власти (его территориальные органы), уполномоченный Правительством Российской Федерации на осуществление государственного кадастрового учета, государственной регистрации прав, ведение Единого государственного реестра недвижимости и предоставление сведений, содержащихся в Едином государственном реестре недвижимости, федеральными органами исполнительной власти, органами государственной власти субъектов Российской Федерации и органами местного самоуправления дополнительных сведений, воспроизводимых на публичных кадастровых картах.».

3. На карте градостроительного зонирования изменить границы территориальных зон Ж2, О5, С1, Т1.

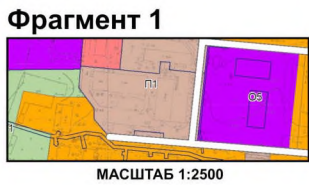
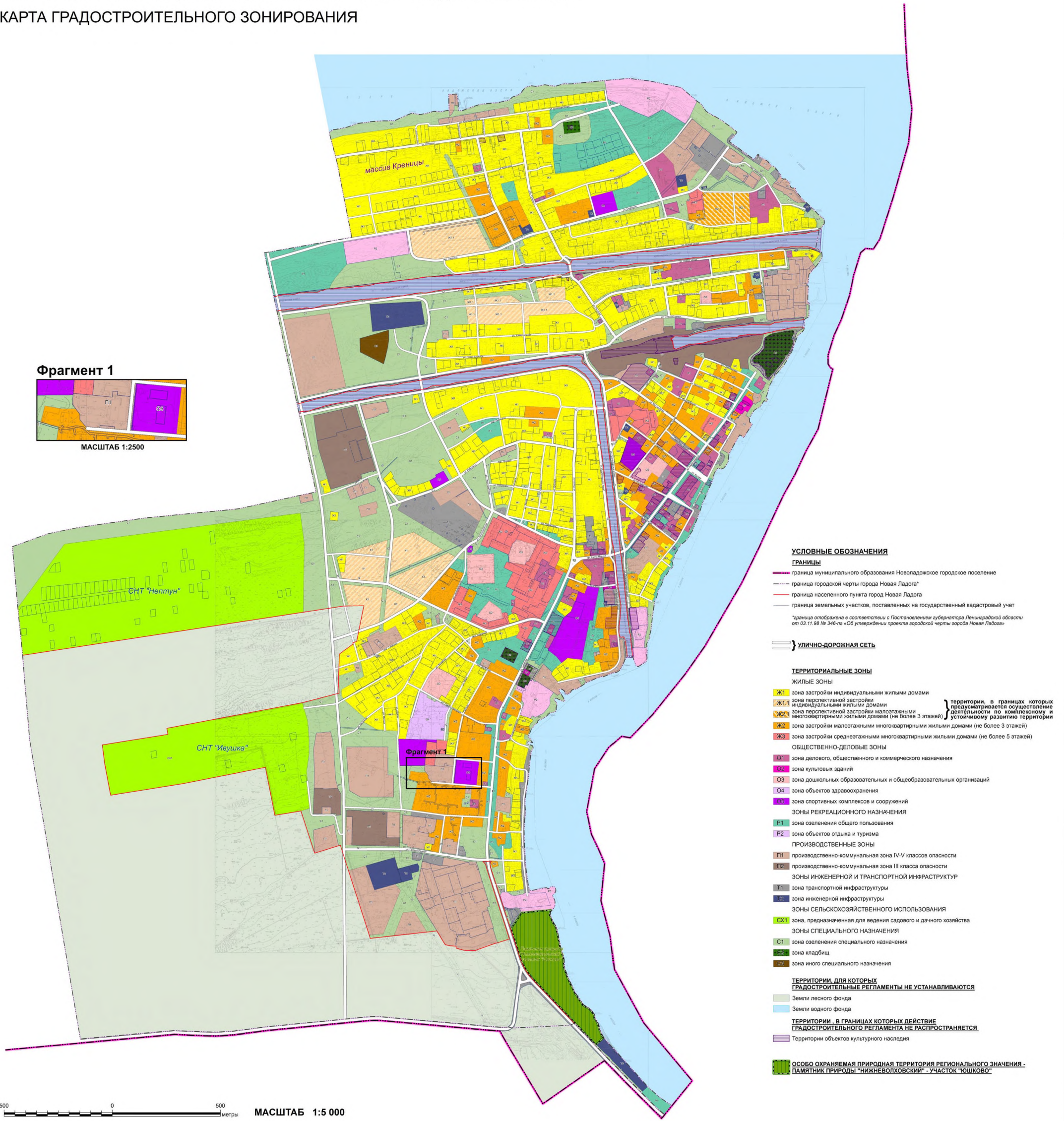
4. На карте зон с особыми условиями использования территорий по экологическим условиям и нормативному режиму хозяйственной деятельности) отобразить границы зон с особыми условиями использования территории:

- Н-11, Охранная зона объектов электроэнергетики;
- Н-12, Охранная зона трубопроводов (газопроводов).

5. Внести изменение в приложение к Правилам землепользования и застройки территории города Новая Ладога муниципального образования Новолadoжское городское поселение Волховского муниципального района Ленинградской области «Сведения о границах территориальных зон», в части описания местоположения границ территориальных зон Ж2, О5, С1, Т1.

**ВНЕСЕНИЕ ИЗМЕНЕНИЙ В ПРАВИЛА ЗЕМЛЕПОЛЬЗОВАНИЯ И ЗАСТРОЙКИ ТЕРРИТОРИИ ГОРОДА НОВАЯ ЛАДОГА
МУНИЦИПАЛЬНОГО ОБРАЗОВАНИЯ НОВОЛАДОЖСКОЕ ГОРОДСКОЕ ПОСЕЛЕНИЕ
ВОЛХОВСКОГО МУНИЦИПАЛЬНОГО РАЙОНА ЛЕНИНГРАДСКОЙ ОБЛАСТИ**

КАРТА ГРАДОСТРОИТЕЛЬНОГО ЗОНИРОВАНИЯ



УСЛОВНЫЕ ОБОЗНАЧЕНИЯ

ГРАНИЦЫ

- граница муниципального образования Новолодожское городское поселение
 - граница городской черты города Новая Ладога*
 - граница населенного пункта город Новая Ладога
 - граница земельных участков, поставленных на государственный кадастровый учет
- *граница отображена в соответствии с Постановлением губернатора Ленинградской области от 03.11.99 № 346-пс «Об утверждении проекта городской черты города Новая Ладога»

УЛИЧНО-ДОРОЖНАЯ СЕТЬ

ТЕРРИТОРИАЛЬНЫЕ ЗОНЫ

ЖИЛЫЕ ЗОНЫ

- Ж1 зона застройки индивидуальными жилыми домами
- Ж1.1 зона перспективной застройки индивидуальными жилыми домами
- Ж2.1 зона перспективной застройки малоэтажными многоквартирными жилыми домами (не более 3 этажей)
- Ж2 зона застройки малоэтажными многоквартирными жилыми домами (не более 3 этажей)
- Ж3 зона застройки среднетажными многоквартирными жилыми домами (не более 5 этажей)

территории, в границах которых предусматривается осуществление деятельности по комплексному и устойчивому развитию территории

ОБЩЕСТВЕННО-ДЕЛОВЫЕ ЗОНЫ

- О1 зона делового, общественного и коммерческого назначения
- О2 зона культурных зданий
- О3 зона дошкольных образовательных и общеобразовательных организаций
- О4 зона объектов здравоохранения
- О5 зона спортивных комплексов и сооружений

ЗОНЫ РЕКРЕАЦИОННОГО НАЗНАЧЕНИЯ

- Р1 зона озеленения общего пользования
- Р2 зона объектов отдыха и туризма

ПРОИЗВОДСТВЕННЫЕ ЗОНЫ

- П1 производственно-коммунальная зона IV-V классов опасности
- П2 производственно-коммунальная зона III класса опасности

ЗОНЫ ИНЖЕНЕРНОЙ И ТРАНСПОРТНОЙ ИНФРАСТРУКТУР

- Т1 зона транспортной инфраструктуры
- Т2 зона инженерной инфраструктуры

ЗОНЫ СЕЛЬСКОХОЗЯЙСТВЕННОГО ИСПОЛЬЗОВАНИЯ

- СХ1 зона, предназначенная для ведения садового и дачного хозяйства

ЗОНЫ СПЕЦИАЛЬНОГО НАЗНАЧЕНИЯ

- С1 зона озеленения специального назначения
- С2 зона кладбищ
- С3 зона иного специального назначения

ТЕРРИТОРИИ, ДЛЯ КОТОРЫХ ГРАДОСТРОИТЕЛЬНЫЕ РЕГЛАМЕНТЫ НЕ УСТАНОВЛИВАЮТСЯ

- Земли лесного фонда
- Земли водного фонда

ТЕРРИТОРИИ, В ГРАНИЦАХ КОТОРЫХ ДЕЙСТВИЕ ГРАДОСТРОИТЕЛЬНОГО РЕГЛАМЕНТА НЕ РАСПРОСТРАНЯЕТСЯ

- Территории объектов культурного наследия

ОСОБО ОХРАНЯЕМАЯ ПРИРОДНАЯ ТЕРРИТОРИЯ РЕГИОНАЛЬНОГО ЗНАЧЕНИЯ - ПАМЯТНИК ПРИРОДЫ "НИЖНЕВОЛХОВСКИЙ" - УЧАСТОК "ЮШКОВО"

ВНЕСЕНИЕ ИЗМЕНЕНИЙ В ПРАВИЛА ЗЕМЛЕПОЛЬЗОВАНИЯ И ЗАСТРОЙКИ ТЕРРИТОРИИ ГОРОДА НОВАЯ ЛАДОГА МУНИЦИПАЛЬНОГО ОБРАЗОВАНИЯ НОВОЛАДОЖСКОЕ ГОРОДСКОЕ ПОСЕЛЕНИЕ ВОЛХОВСКОГО МУНИЦИПАЛЬНОГО РАЙОНА ЛЕНИНГРАДСКОЙ ОБЛАСТИ

КАРТА ЗОН С ОСОБЫМИ УСЛОВИЯМИ ИСПОЛЬЗОВАНИЯ ТЕРРИТОРИЙ (ЗАЩИТНЫЕ ЗОНЫ ОБЪЕКТОВ КУЛЬТУРНОГО НАСЛЕДИЯ, ГРАНИЦЫ ТЕРРИТОРИЙ ОБЪЕКТОВ КУЛЬТУРНОГО НАСЛЕДИЯ)

УСЛОВНЫЕ ОБОЗНАЧЕНИЯ

ГРАНИЦЫ

- граница муниципального образования Новолодожское городское поселение
- граница городской черты города Новая Ладога***
- граница населенного пункта город Новая Ладога
- граница земельных участков, поставленных на государственный кадастровый учет

*** граница отображена в соответствии с Постановлением губернатора Ленинградской области от 03.11.98 № 346-п «Об утверждении проекта городской черты города Новая Ладога»

УЛИЧНО-ДОРОЖНАЯ СЕТЬ

ЗЕМЛИ ЛЕСНОГО ФОНДА

ЗЕМЛИ ВОДНОГО ФОНДА

ТЕРРИТОРИАЛЬНЫЕ ЗОНЫ

ЖИЛЫЕ ЗОНЫ

- зона застройки индивидуальными жилыми домами
- зона перспективной застройки индивидуальными жилыми домами
- зона перспективной застройки малоэтажными многоквартирными жилыми домами (не более 3 этажей)
- зона застройки малоэтажными многоквартирными жилыми домами (не более 3 этажей)
- зона застройки среднетажными многоквартирными жилыми домами (не более 5 этажей)
- зона перспективного развития жилой застройки

ОБЩЕСТВЕННО-ДЕЛОВЫЕ ЗОНЫ

- зона делового, общественного и коммерческого назначения
- зона культурных зданий
- зона дошкольных образовательных и общеобразовательных организаций
- зона объектов здравоохранения
- зона спортивных комплексов и сооружений

ЗОНЫ РЕКРЕАЦИОННОГО НАЗНАЧЕНИЯ

- зона озеленения общего пользования
- зона объектов отдыха и туризма

ПРОИЗВОДСТВЕННЫЕ ЗОНЫ

- производственно-коммунальная зона IV-V классов опасности
- производственно-коммунальная зона III класса опасности

ЗОНЫ ИНЖЕНЕРНОЙ И ТРАНСПОРТНОЙ ИНФРАСТРУКТУРЫ

- зона транспортной инфраструктуры
- зона инженерной инфраструктуры

ЗОНЫ СЕЛЬСКОХОЗЯЙСТВЕННОГО ИСПОЛЬЗОВАНИЯ

- зона, предназначенная для ведения садового и дачного хозяйства

ЗОНЫ СПЕЦИАЛЬНОГО НАЗНАЧЕНИЯ

- зона озеленения специального назначения
- зона кладбищ
- зона иного специального назначения

ЭКСПЛИКАЦИЯ ОБЪЕКТОВ КУЛЬТУРНОГО НАСЛЕДИЯ НА ТЕРРИТОРИИ ГОРОДА НОВАЯ ЛАДОГА

ОБЪЕКТЫ КУЛЬТУРНОГО НАСЛЕДИЯ ФЕДЕРАЛЬНОГО ЗНАЧЕНИЯ

№ п/п	Номер на карте	Наименование объекта культурного наследия федерального значения (в соответствии с нормативным правовым актом органа государственной власти и его постановке на государственную охрану)	Защитная зона объекта культурного наследия*, м
1	1.1	Гостевой двор, 1931 г.	100
2	1.2	Навильская усадьба, бывшего Мещанского воеводы, XIX в.	200
3	1.3	Кладбище, где в 1766-1768 гг. похоронены солдаты Суворовского пехотного полка, командиром которого был Суворов Александр Васильевич	100
4	1.4	Дом в котором в 1766-1768 гг. находилось офицерское собрание Суворовского пехотного полка, командиром которого был Суворов Александр Васильевич	100
5	1.5	«Объект, спортивный в честь строительства Ладозского моста»	200
6	1.6	Дом, в котором в годы Великой Отечественной войны размещался штаб Ладозской военной флотилии	200

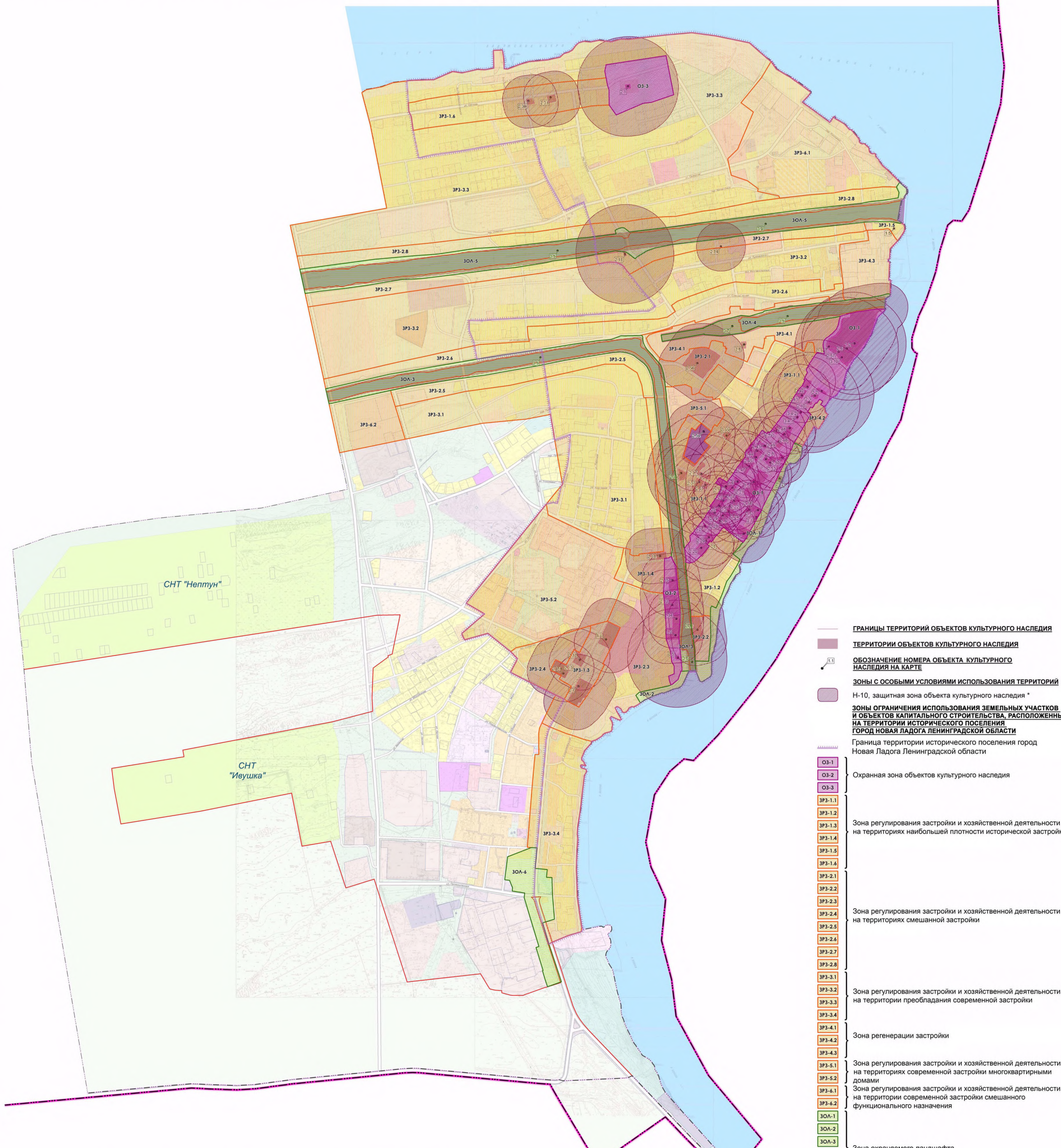
ОБЪЕКТЫ КУЛЬТУРНОГО НАСЛЕДИЯ РЕГИОНАЛЬНОГО ЗНАЧЕНИЯ

№ п/п	Номер на карте	Наименование объекта культурного наследия регионального значения (в соответствии с нормативным правовым актом органа государственной власти субъекта Российской Федерации и его постановке на государственную охрану)	Защитная зона объекта культурного наследия*, м
7	2.1	Церковь Петра и Павла, XVIII-XIX вв.	200
8	2.2	Аптека, усадьба Клементя с колодезней и Спаса Нерукотворного, XVIII в.	200
9	2.3	Церковь Спаса Нерукотворного	200
10	2.4	Бывший купеческий особняк	200
11	2.5	Дом при Ладозском шлюзов	200
12	2.6	Церковь Иоанна Крестителя в интарциум	200
13	2.7	Церковь Георгия «Суворова» (деревянная), XVIII в.	100
14	2.8	Башня А. В. Суворова	100
15	2.9	Палатный бокс К. Марксу	100
16	2.10	Дом, где в 1918 году проводился первый конгресс РКП(б) Новолодожского уезда	200
17	2.11	Особняк в бывшем наваре, где в 1768-69 гг. похоронены солдаты Суворовского пехотного полка, командиром которого был великий русский полководец А. В. Суворов	100
18	2.12	Мемориал героям Ладозы (включая мемориал «Ладозская военная флотилия» и мемориал «Свояземельцы-земельцы, отдавшие жизнь за свободу России»)	100
19	2.13	Братское кладбище советских воинов, погибших в 1941-42 гг. Здание мемориала Герой Советского Союза Пископа Константа Александровича (1917-1997) и мемориал «Свояземельцы-земельцы, отдавшие жизнь за свободу России»	100
20	2.14	Братское кладбище советских воинов, погибших при налете фашистской авиации в сентябре 1941 г.	100
21	2.15	Мемориал Ильинецкое Александр Александровича (1894-1941), видного деятеля большевистской партии и советского дипломата	100
22	2.16	Дом, где с 1932 по 1941 гг. жил Герой Советского Союза К. А. Пископа	200
23	2.17	Усадьба в 1834-1835 гг. усадьба Героя Советского Союза К. А. Пископа	100
24	2.18	Комплекс зданий детского приюта Новолодожского благотворительного общества: Дом жилой с лавками, с 1900 г. — детский приют, здание Мещан, кон. XIX в. — Отряд в воротах, кон. XIX в.	100
25	2.19	Жилый дом — бывший дом дворянина, 2 пол. XIX в.	100
26	2.20	Комплекс жилых домов, расположенных в центральной части города, кон. XIX в. — жилой дом дворянина, кон. XIX в. — жилой дом с лавками и гостиницей, XIX в.	100
27	2.21	Жилый дом с лавками и гостиницей, XIX в.	100
28	2.22	Здание городского училища, 1941 г.	100
29	2.23	Жилый дом — бывший дом с лавкой купца Нестерова, 2 пол. XIX в.	100
30	2.24	Комплекс зданий купеческой усадьбы, XIX в. — жилой дом дворянина, кон. XIX в., дом служанки купеческой усадьбы, кон. XIX в.	100
31	2.25	Комплекс жилых домов купца Баранова, XIX в. — жилой дом дворянина, кон. XIX в., жилой дом каменщик, кон. XIX в.	100
32	2.26	Жилый дом, бывший дом купца Кулягина, кон. XIX в.	100
33	2.27	Бывший дом Маркина, впоследствии богатый, кон. XIX в.	100
34	2.28	Бывший дом Сорокина, впоследствии тип общинный, кон. XIX в.	100
35	2.29	Жилый дом, бывший дом купца Кулягина, кон. XIX в.	100
36	2.30	Жилый дом бывшего купца Гаврилова, кон. XIX в.	100
37	2.31	Жилый дом наследника Гаврилова, кон. XIX в.	100
38	2.32	Дом дворянина Козлова, кон. XIX в.	100
39	2.33	Комплекс административных зданий, XIX-XX вв. — здание присутственных мест и городской тюрьмы, здание торговой кулны и уездной тюрьмы, здание бывшей городской Думы, усадьба Александра Невского (перенесена)	100
40	2.34	Здание бывшего уездного казначейства, XIX-XX вв.	100
41	2.35	Жилый дом, впоследствии богатый, кон. XIX в.	100
42	2.36	Жилый дом Ковалева, впоследствии в Б. К. Корольева, кон. XIX в.	100
43	2.37	Жилый дом со службами И. П. Тимофеева, 2 пол. XIX в. — жилой дом, службы (Бескина и Марин)	100
44	2.38	Помещичий дом с парадной лестницей и каменной лавкой, кон. XIX в.	100
45	2.39	Жилый дом — бывший дом дворянина, впоследствии купеческий, XIX-XX вв.	100
46	2.40	Жилый дом Потаповой-Савиной Ж. Ф., кон. XIX в.	100
47	2.41	Комплекс жилых домов Мухомова, вт. пол. XIX в. — жилой дом дворянина, флигель	100
48	2.42	Жилый дом — впоследствии богатый Новолодожского благотворительного общества, кон. XIX в.	100
49	2.43	Каменная лавка купца Тихомирова, 1907 г.	100
50	2.44	Комплекс жилых и хозяйственных зданий купца Куницын, кон. XIX в. — жилой дом с лавками, парадная и пещерка, жилой дом с пещеркой и парадной, жилой флигель для рабочих с баней и конюшней	100
51	2.45	Комплекс жилых и хозяйственных зданий купца Степанова, XIX в. — каменный жилой дом с магазином, деревянный жилой дом с баней и конюшней	100
52	2.46	Кладовая купца В. И. Калачова, кон. XIX в.	100
53	2.47	Комплекс зданий бывшей городской тюрьмы, каменной лавки и участка (перестройка) — архитектор М. А. Шуринга, здание кладовой и лавки, остальное ограда	100
54	2.48	Комплекс жилого дома (застройки со службами и оградой), вт. пол. XX в.	100
55	2.49	Жилый дом — бывший дом Г. С. Сергеева, кон. XIX в.	100
56	2.50	Жилый дом Г. — «Дом Мухомова», XIX-XX вв.	100
57	2.51	Здание купеческого училища, впоследствии госучилища, XIX-XX вв.	100
58	2.52	Комплекс жилых и хозяйственных зданий, XIX-XX вв. — жилой дом — бывший дом Г. Е. Ильинского, XIX-XX вв.; хозяйственная постройка, впоследствии торговая баня, XIX в., — фрагмент ограды	100
59	2.53	Жилый дом и гостиница Бельшица, 2 пол. XIX в.	100
60	2.54	Жилый дом — бывший дом Ивашова, 1909 г.	100
61	2.55	Жилый дом — бывший дом Воробья, 1899 г.	100
62	2.56	Комплекс зданий каменного винного склада кон. XIX в. — главное здание каменного винного склада, 1899 г.; бывший склад каменного винного склада, 1912 г.; ворота для рабочих, 1899 г.	100
63	2.57	Городской кладбище, XIX - XX вв. — южная врата, восточные врата, фрагменты ограды	100

ВЫЯВЛЕННЫЕ ОБЪЕКТЫ КУЛЬТУРНОГО НАСЛЕДИЯ

№ п/п	Номер на карте	Наименование объекта культурного наследия с указанием объектов, входящих в его состав	Защитная зона объекта культурного наследия*, м
64	3.1	Здание склада, впоследствии — чайная «Рубинкабинет»	100
65	-	«Прозрачная»	100
66	-	«Дипломатическая»	100
67	-	«Академическая»	100
68	-	«Центральная»	100
69	-	«Центральная»	100
70	-	«Центральная»	100
71	-	«Центральная»	100
72	-	«Центральная»	100
73	-	«Центральная»	100
74	-	«Центральная»	100
75	3.2	Жилый дом — бывший дом купца Бельшица	100
76	3.3	Жилый дом — бывший дом купца Андреева	100
77	3.4	Жилый дом — бывший дом купца Шабанова	100
78	3.5	Жилый дом — бывший дом купца Шабанова	100
79	3.6	Жилый дом — бывший дом купца Шабанова	100
80	3.7	Жилый дом — бывший дом купца Шабанова	100
81	3.8	Жилый дом — бывший дом купца Шабанова	100
82	3.9	Жилый дом — бывший дом купца Шабанова	100
83	3.10	Жилый дом — бывший дом купца Шабанова	100

* защитная зона объекта культурного наследия устанавливается на основании статьи 34.1 Федерального закона от 25 июня 2002 года № 73-ФЗ «Об объектах культурного наследия (памятников истории и культуры) народов Российской Федерации» (статья 34.1 введена Федеральным законом от 05.04.2016 № 95-ФЗ)
 ** местонахождение объекта культурного наследия уточняется



0 500 метры
МАСШТАБ 1:5 000

ГРАНИЦЫ ТЕРРИТОРИЙ ОБЪЕКТОВ КУЛЬТУРНОГО НАСЛЕДИЯ

ТЕРРИТОРИИ ОБЪЕКТОВ КУЛЬТУРНОГО НАСЛЕДИЯ

ОБОЗНАЧЕНИЕ НОМЕРА ОБЪЕКТА КУЛЬТУРНОГО НАСЛЕДИЯ НА КАРТЕ

ЗОНЫ С ОСОБЫМИ УСЛОВИЯМИ ИСПОЛЬЗОВАНИЯ ТЕРРИТОРИЙ

Н-10, защитная зона объекта культурного наследия *












ЗОНЫ ОГРАНИЧЕНИЯ ИСПОЛЬЗОВАНИЯ ЗЕМЕЛЬНЫХ УЧАСТКОВ И ОБЪЕКТОВ КАПИТАЛЬНОГО СТРОИТЕЛЬСТВА, РАСПОЛОЖЕННЫЕ НА ТЕРРИТОРИИ ИСТОРИЧЕСКОГО ПОСЕЛЕНИЯ ГОРОДА НОВАЯ ЛАДОГА ЛЕНИНГРАДСКОЙ ОБЛАСТИ

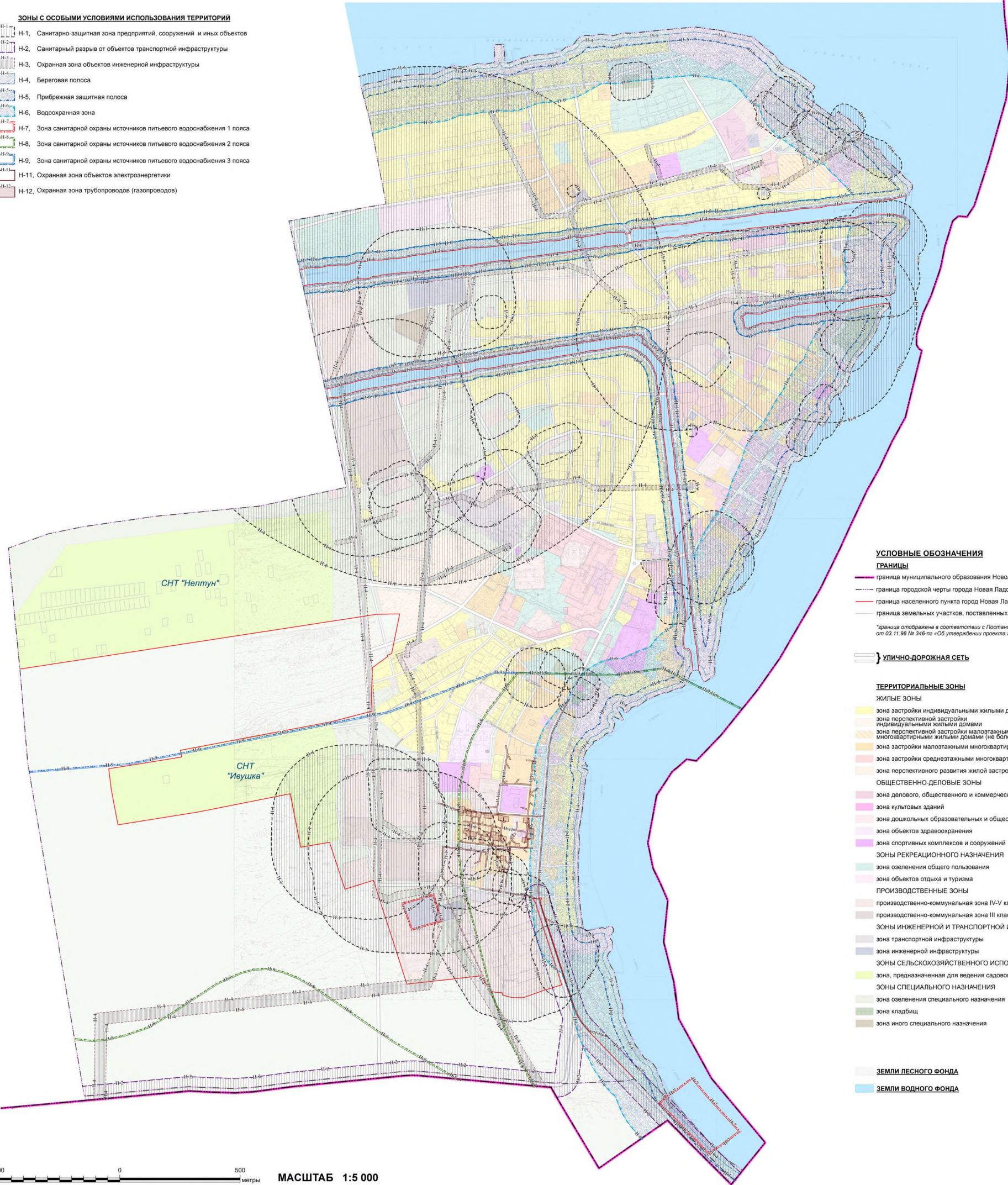
Граница территории исторического поселения город Новая Ладога Ленинградской области

ОЗ-1	Охранная зона объектов культурного наследия
ОЗ-2	
ОЗ-3	
ЗПЗ-1.1	
ЗПЗ-1.2	
ЗПЗ-1.3	
ЗПЗ-1.4	Зона регулирования застройки и хозяйственной деятельности на территориях наибольшей плотности исторической застройки
ЗПЗ-1.5	
ЗПЗ-1.6	
ЗПЗ-2.1	
ЗПЗ-2.2	
ЗПЗ-2.3	Зона регулирования застройки и хозяйственной деятельности на территориях смешанной застройки
ЗПЗ-2.4	
ЗПЗ-2.5	
ЗПЗ-2.6	
ЗПЗ-2.7	Зона регулирования застройки и хозяйственной деятельности на территории преобладания современной застройки
ЗПЗ-2.8	
ЗПЗ-3.1	
ЗПЗ-3.2	
ЗПЗ-3.3	Зона регенерации застройки
ЗПЗ-3.4	
ЗПЗ-4.1	
ЗПЗ-4.2	
ЗПЗ-4.3	Зона регулирования застройки и хозяйственной деятельности на территориях современной застройки многоквартирными домами
ЗПЗ-4.4	
ЗПЗ-5.1	
ЗПЗ-5.2	
ЗПЗ-6.1	Зона регулирования застройки и хозяйственной деятельности на территории современной застройки смешанного функционального назначения
ЗПЗ-6.2	
ЗОН-1	
ЗОН-2	
ЗОН-3	Зона охраняемого ландшафта
ЗОН-4	
ЗОН-5	
ЗОН-6	

ВНЕСЕНИЕ ИЗМЕНЕНИЙ В ПРАВИЛА ЗЕМЛЕПОЛЬЗОВАНИЯ И ЗАСТРОЙКИ ТЕРРИТОРИИ ГОРОДА НОВАЯ ЛАДОГА МУНИЦИПАЛЬНОГО ОБРАЗОВАНИЯ НОВОЛАДОЖСКОЕ ГОРОДСКОЕ ПОСЕЛЕНИЕ ВОЛХОВСКОГО МУНИЦИПАЛЬНОГО РАЙОНА ЛЕНИНГРАДСКОЙ ОБЛАСТИ





КАРТА ЗОН С ОСОБЫМИ УСЛОВИЯМИ ИСПОЛЬЗОВАНИЯ ТЕРРИТОРИЙ ПО ЭКОЛОГИЧЕСКИМ УСЛОВИЯМ И НОРМАТИВНОМУ РЕЖИМУ ХОЗЯЙСТВЕННОЙ ДЕЯТЕЛЬНОСТИ

- ЗОНЫ С ОСОБЫМИ УСЛОВИЯМИ ИСПОЛЬЗОВАНИЯ ТЕРРИТОРИЙ**
-  Н-1, Санитарно-защитная зона предприятий, сооружений и иных объектов
 -  Н-2, Санитарный разрыв от объектов транспортной инфраструктуры
 -  Н-3, Охранная зона объектов инженерной инфраструктуры
 -  Н-4, Береговая полоса
 -  Н-5, Прибрежная защитная полоса
 -  Н-6, Водоохранная зона
 -  Н-7, Зона санитарной охраны источников питьевого водоснабжения 1 пояса
 -  Н-8, Зона санитарной охраны источников питьевого водоснабжения 2 пояса
 -  Н-9, Зона санитарной охраны источников питьевого водоснабжения 3 пояса
 -  Н-11, Охранная зона объектов электроэнергетики
 -  Н-12, Охранная зона трубопроводов (газопроводов)



УСЛОВНЫЕ ОБОЗНАЧЕНИЯ







ГРАНИЦЫ

-  граница муниципального образования Новолдожское городское поселение
 -  граница городской черты города Новая Ладога
 -  граница населенного пункта город Новая Ладога
 -  граница земельных участков, поставленных на государственный кадастровый учет
- *граница отображена в соответствии с Постановлением губернатора Ленинградской области от 03.11.98 № 346-лг «Об утверждении проекта городской черты города Новая Ладога»






УЛИЧНО-ДОРОЖНАЯ СЕТЬ

ТЕРРИТОРИАЛЬНЫЕ ЗОНЫ



ЖИЛЫЕ ЗОНЫ

-  зона застройки индивидуальными жилыми домами
-  зона перспективной застройки индивидуальными жилыми домами
-  зона перспективной застройки малоэтажными многоквартирными жилыми домами (не более 3 этажей)
-  зона застройки малоэтажными многоквартирными жилыми домами (не более 3 этажей)
-  зона застройки среднеэтажными многоквартирными жилыми домами (не более 5 этажей)
-  зона перспективного развития жилой застройки



ОБЩЕСТВЕННО-ДЕЛОВЫЕ ЗОНЫ

-  зона делового, общественного и коммерческого назначения
-  зона культовых зданий
-  зона дошкольных образовательных и общеобразовательных организаций
-  зона объектов здравоохранения
-  зона спортивных комплексов и сооружений



ЗОНЫ РЕКРЕАЦИОННОГО НАЗНАЧЕНИЯ

-  зона озеленения общего пользования
-  зона объектов отдыха и туризма


ПРОИЗВОДСТВЕННЫЕ ЗОНЫ

-  производственно-коммунальная зона IV-V классов опасности
-  производственно-коммунальная зона III класса опасности




ЗОНЫ ИНЖЕНЕРНОЙ И ТРАНСПОРТНОЙ ИНФРАСТРУКТУР

-  зона транспортной инфраструктуры
-  зона инженерной инфраструктуры

ЗОНЫ СЕЛЬСКОХОЗЯЙСТВЕННОГО ИСПОЛЬЗОВАНИЯ

-  зона, предназначенная для ведения садового и дачного хозяйства

ЗОНЫ СПЕЦИАЛЬНОГО НАЗНАЧЕНИЯ

-  зона озеленения специального назначения
-  зона кладбищ
-  зона иного специального назначения

ЗЕМЛИ ЛЕСНОГО ФОНДА

ЗЕМЛИ ВОДНОГО ФОНДА

500 0 500
МЕТРЫ

МАСШТАБ 1:5 000

ГРАФИЧЕСКОЕ ОПИСАНИЕ

местоположения границ населенных пунктов, территориальных зон, особо охраняемых природных территорий, зон с особыми условиями использования территории

Зона застройки малоэтажными многоквартирными жилыми домами (не более 3 этажей)

(наименование объекта, местоположение границ которого описано (далее - объект))

Раздел 1

Сведения об объекте

№ п/п	Характеристики объекта	Описание характеристик
1	2	3
1.	Местоположение объекта	Ленинградская область, район Волховский, поселение Новолодожское
2.	Площадь объекта +/- величина погрешности определения площади (P +/- Дельта P)	481023 +/- 12137 м ²
3.	Иные характеристики объекта	-

Раздел 2

Сведения о местоположении границ объекта

1. Система координат -

2. Сведения о характерных точках границ объекта

Обозначение характерных точек границ	Координаты, м		Метод определения координат характерной точки	Средняя квадратическая погрешность положения характерной точки (Mt), м	Описание обозначения точки на местности (при наличии)
	X	Y			
1	2	3	4	5	6
-	-	-	-	-	-

3. Сведения о характерных точках части (частей) границы объекта

Обозначение характерных точек части границы	Координаты, м		Метод определения координат характерной точки	Средняя квадратическая погрешность положения характерной точки (Mt), м	Описание обозначения точки на местности (при наличии)
	X	Y			
1	2	3	4	5	6
-	-	-	-	-	-

Раздел 3

Сведения о местоположении измененных (уточненных) границ объекта

1. Система координат МСК 47 зона 2

2. Сведения о характерных точках границ объекта

Обозначение характерных точек границ	Существующие координаты, м		Измененные (уточненные) координаты, м		Метод определения координат характерной точки	Средняя квадратическая погрешность положения характерной точки (Mt), м	Описание обозначения точки на местности (при наличии)
	X	Y	X	Y			
1	2	3	4	5	6	7	8
1	-	-	454661.38	2325276.46	Картометрический метод	5.0	-
2	-	-	454675.30	2325246.94	Картометрический метод	5.0	-
3	-	-	454676.89	2325247.75	Картометрический метод	5.0	-
4	-	-	454680.12	2325242.05	Картометрический метод	5.0	-
5	-	-	454685.10	2325238.56	Картометрический метод	5.0	-
6	-	-	454687.46	2325233.20	Картометрический метод	5.0	-
7	-	-	454692.01	2325223.54	Картометрический метод	5.0	-
8	-	-	454654.90	2325206.45	Картометрический метод	5.0	-
9	-	-	454650.67	2325204.49	Картометрический метод	5.0	-
10	-	-	454627.85	2325260.74	Картометрический метод	5.0	-
11	-	-	454615.99	2325256.24	Картометрический метод	5.0	-
12	-	-	454603.77	2325252.83	Картометрический метод	5.0	-
13	-	-	454591.30	2325250.54	Картометрический метод	5.0	-
14	-	-	454580.42	2325249.47	Картометрический метод	5.0	-
15	-	-	454563.57	2325248.48	Картометрический метод	5.0	-
16	-	-	454563.87	2325187.20	Картометрический метод	5.0	-
17	-	-	454559.11	2325186.92	Картометрический метод	5.0	-
18	-	-	454556.14	2325191.38	Картометрический метод	5.0	-
19	-	-	454555.43	2325192.43	Картометрический метод	5.0	-
20	-	-	454529.48	2325190.91	Картометрический метод	5.0	-
21	-	-	454515.34	2325186.45	Картометрический метод	5.0	-
22	-	-	454513.16	2325223.56	Картометрический метод	5.0	-

2. Сведения о характерных точках границ объекта							
Обозначение характерных точек границ	Существующие координаты, м		Измененные (уточненные) координаты, м		Метод определения координат характерной точки	Средняя квадратическая погрешность положения характерной точки (Mt), м	Описание обозначения точки на местности (при наличии)
	X	Y	X	Y			
1	2	3	4	5	6	7	8
23	-	-	454386.73	2325216.15	Картометрический метод	5.0	-
24	-	-	454293.60	2325211.22	Картометрический метод	5.0	-
25	-	-	454294.33	2325189.51	Картометрический метод	5.0	-
26	-	-	454275.92	2325188.89	Картометрический метод	5.0	-
27	-	-	454271.39	2325188.74	Картометрический метод	5.0	-
28	-	-	454270.28	2325210.34	Картометрический метод	5.0	-
29	-	-	454130.23	2325202.97	Картометрический метод	5.0	-
30	-	-	454130.30	2325197.03	Картометрический метод	5.0	-
31	-	-	454083.92	2325194.67	Картометрический метод	5.0	-
32	-	-	454085.16	2325094.61	Картометрический метод	5.0	-
33	-	-	454096.81	2325095.98	Картометрический метод	5.0	-
34	-	-	454096.87	2325091.68	Картометрический метод	5.0	-
35	-	-	454010.53	2325082.55	Картометрический метод	5.0	-
36	-	-	454012.53	2325061.02	Картометрический метод	5.0	-
37	-	-	454022.84	2325061.80	Картометрический метод	5.0	-
38	-	-	454024.43	2325041.46	Картометрический метод	5.0	-
39	-	-	454025.84	2325025.95	Картометрический метод	5.0	-
40	-	-	454021.57	2325025.49	Картометрический метод	5.0	-
41	-	-	454022.31	2325016.44	Картометрический метод	5.0	-
42	-	-	454022.85	2325013.05	Картометрический метод	5.0	-
43	-	-	454023.55	2325006.35	Картометрический метод	5.0	-
44	-	-	453953.32	2324998.92	Картометрический метод	5.0	-
45	-	-	453958.69	2324957.56	Картометрический метод	5.0	-
46	-	-	453967.34	2324958.68	Картометрический метод	5.0	-
47	-	-	453996.86	2324964.58	Картометрический метод	5.0	-

2. Сведения о характерных точках границ объекта							
Обозначение характерных точек границ	Существующие координаты, м		Измененные (уточненные) координаты, м		Метод определения координат характерной точки	Средняя квадратическая погрешность положения характерной точки (Mt), м	Описание обозначения точки на местности (при наличии)
	X	Y	X	Y			
1	2	3	4	5	6	7	8
48	-	-	453995.67	2324972.93	Картометрический метод	5.0	-
49	-	-	454025.99	2324977.55	Картометрический метод	5.0	-
50	-	-	454031.23	2324945.77	Картометрический метод	5.0	-
51	-	-	454046.00	2324948.59	Картометрический метод	5.0	-
52	-	-	454046.65	2324945.76	Картометрический метод	5.0	-
53	-	-	454046.75	2324943.84	Картометрический метод	5.0	-
54	-	-	454050.27	2324944.03	Картометрический метод	5.0	-
55	-	-	454048.32	2324960.10	Картометрический метод	5.0	-
56	-	-	454052.60	2324960.52	Картометрический метод	5.0	-
57	-	-	454052.36	2324965.25	Картометрический метод	5.0	-
58	-	-	454051.85	2324969.01	Картометрический метод	5.0	-
59	-	-	454060.46	2324970.23	Картометрический метод	5.0	-
60	-	-	454060.02	2324974.58	Картометрический метод	5.0	-
61	-	-	454071.92	2324975.59	Картометрический метод	5.0	-
62	-	-	454077.39	2324976.22	Картометрический метод	5.0	-
63	-	-	454087.13	2324977.58	Картометрический метод	5.0	-
64	-	-	454091.73	2324978.15	Картометрический метод	5.0	-
65	-	-	454103.61	2324979.96	Картометрический метод	5.0	-
66	-	-	454111.01	2324980.99	Картометрический метод	5.0	-
67	-	-	454113.48	2324981.32	Картометрический метод	5.0	-
68	-	-	454109.74	2325015.47	Картометрический метод	5.0	-
69	-	-	454132.52	2325017.88	Картометрический метод	5.0	-
70	-	-	454149.40	2324863.78	Картометрический метод	5.0	-
71	-	-	454238.22	2324882.46	Картометрический метод	5.0	-
72	-	-	454243.58	2324883.03	Картометрический метод	5.0	-

2. Сведения о характерных точках границ объекта							
Обозначение характерных точек границ	Существующие координаты, м		Измененные (уточненные) координаты, м		Метод определения координат характерной точки	Средняя квадратическая погрешность положения характерной точки (Mt), м	Описание обозначения точки на местности (при наличии)
	X	Y	X	Y			
1	2	3	4	5	6	7	8
73	-	-	454285.82	2324887.56	Картометрический метод	5.0	-
74	-	-	454294.31	2324846.48	Картометрический метод	5.0	-
75	-	-	454333.04	2324854.74	Картометрический метод	5.0	-
76	-	-	454327.31	2324893.63	Картометрический метод	5.0	-
77	-	-	454328.57	2324925.47	Картометрический метод	5.0	-
78	-	-	454315.49	2324936.05	Картометрический метод	5.0	-
79	-	-	454302.85	2324936.64	Картометрический метод	5.0	-
80	-	-	454283.43	2324954.26	Картометрический метод	5.0	-
81	-	-	454281.99	2324982.27	Картометрический метод	5.0	-
82	-	-	454280.25	2325016.00	Картометрический метод	5.0	-
83	-	-	454278.25	2325054.96	Картометрический метод	5.0	-
84	-	-	454275.37	2325111.07	Картометрический метод	5.0	-
85	-	-	454213.20	2325107.87	Картометрический метод	5.0	-
86	-	-	454213.77	2325096.82	Картометрический метод	5.0	-
87	-	-	454174.57	2325094.81	Картометрический метод	5.0	-
88	-	-	454170.57	2325172.82	Картометрический метод	5.0	-
89	-	-	454209.80	2325174.19	Картометрический метод	5.0	-
90	-	-	454211.75	2325136.13	Картометрический метод	5.0	-
91	-	-	454273.93	2325139.32	Картометрический метод	5.0	-
92	-	-	454272.82	2325160.57	Картометрический метод	5.0	-
93	-	-	454389.44	2325170.18	Картометрический метод	5.0	-
94	-	-	454395.76	2325063.93	Картометрический метод	5.0	-
95	-	-	454409.66	2325064.98	Картометрический метод	5.0	-
96	-	-	454410.48	2325058.61	Картометрический метод	5.0	-
97	-	-	454512.65	2325072.38	Картометрический метод	5.0	-

2. Сведения о характерных точках границ объекта							
Обозначение характерных точек границ	Существующие координаты, м		Измененные (уточненные) координаты, м		Метод определения координат характерной точки	Средняя квадратическая погрешность положения характерной точки (Mt), м	Описание обозначения точки на местности (при наличии)
	X	Y	X	Y			
1	2	3	4	5	6	7	8
98	-	-	454513.57	2325066.96	Картометрический метод	5.0	-
99	-	-	454520.43	2325026.37	Картометрический метод	5.0	-
100	-	-	454520.85	2325023.85	Картометрический метод	5.0	-
101	-	-	454583.52	2325026.21	Картометрический метод	5.0	-
102	-	-	454602.80	2325033.45	Картометрический метод	5.0	-
103	-	-	454629.16	2325039.38	Картометрический метод	5.0	-
104	-	-	454618.08	2325060.25	Картометрический метод	5.0	-
105	-	-	454604.50	2325088.13	Картометрический метод	5.0	-
106	-	-	454812.04	2325196.04	Картометрический метод	5.0	-
107	-	-	454812.94	2325194.02	Картометрический метод	5.0	-
108	-	-	454817.99	2325196.37	Картометрический метод	5.0	-
109	-	-	454848.07	2325210.46	Картометрический метод	5.0	-
110	-	-	454840.94	2325226.50	Картометрический метод	5.0	-
111	-	-	454861.09	2325236.38	Картометрический метод	5.0	-
112	-	-	454834.17	2325289.95	Картометрический метод	5.0	-
113	-	-	454835.88	2325290.54	Картометрический метод	5.0	-
114	-	-	454834.79	2325292.90	Картометрический метод	5.0	-
115	-	-	454837.37	2325294.20	Картометрический метод	5.0	-
116	-	-	454808.46	2325345.76	Картометрический метод	5.0	-
1	-	-	454661.38	2325276.46	Картометрический метод	5.0	-
117	-	-	455959.17	2326141.19	Картометрический метод	5.0	-
118	-	-	455942.60	2326164.48	Картометрический метод	5.0	-
119	-	-	455934.53	2326159.19	Картометрический метод	5.0	-
120	-	-	455911.08	2326143.81	Картометрический метод	5.0	-
121	-	-	455908.04	2326148.10	Картометрический метод	5.0	-

2. Сведения о характерных точках границ объекта							
Обозначение характерных точек границ	Существующие координаты, м		Измененные (уточненные) координаты, м		Метод определения координат характерной точки	Средняя квадратическая погрешность положения характерной точки (Mt), м	Описание обозначения точки на местности (при наличии)
	X	Y	X	Y			
1	2	3	4	5	6	7	8
122	-	-	455884.13	2326133.41	Картометрический метод	5.0	-
123	-	-	455876.61	2326127.31	Картометрический метод	5.0	-
124	-	-	455855.95	2326112.70	Картометрический метод	5.0	-
125	-	-	455882.64	2326074.70	Картометрический метод	5.0	-
126	-	-	455883.82	2326075.60	Картометрический метод	5.0	-
127	-	-	455885.88	2326072.98	Картометрический метод	5.0	-
128	-	-	455886.38	2326073.37	Картометрический метод	5.0	-
129	-	-	455886.18	2326073.69	Картометрический метод	5.0	-
130	-	-	455927.53	2326101.83	Картометрический метод	5.0	-
131	-	-	455928.43	2326102.46	Картометрический метод	5.0	-
132	-	-	455928.84	2326101.93	Картометрический метод	5.0	-
133	-	-	455931.45	2326098.64	Картометрический метод	5.0	-
134	-	-	455935.07	2326101.49	Картометрический метод	5.0	-
135	-	-	455932.42	2326105.18	Картометрический метод	5.0	-
136	-	-	455935.34	2326107.17	Картометрический метод	5.0	-
137	-	-	455953.49	2326081.99	Картометрический метод	5.0	-
138	-	-	455947.79	2326077.97	Картометрический метод	5.0	-
139	-	-	455938.23	2326071.22	Картометрический метод	5.0	-
140	-	-	455936.41	2326070.58	Картометрический метод	5.0	-
141	-	-	455905.18	2326046.59	Картометрический метод	5.0	-
142	-	-	455929.36	2326014.73	Картометрический метод	5.0	-
143	-	-	455911.27	2326001.46	Картометрический метод	5.0	-
144	-	-	455887.89	2326034.09	Картометрический метод	5.0	-
145	-	-	455871.92	2326022.54	Картометрический метод	5.0	-
146	-	-	455874.73	2326018.64	Картометрический метод	5.0	-

2. Сведения о характерных точках границ объекта							
Обозначение характерных точек границ	Существующие координаты, м		Измененные (уточненные) координаты, м		Метод определения координат характерной точки	Средняя квадратическая погрешность положения характерной точки (Mt), м	Описание обозначения точки на местности (при наличии)
	X	Y	X	Y			
1	2	3	4	5	6	7	8
147	-	-	455845.55	2325997.54	Картометрический метод	5.0	-
148	-	-	455839.11	2325992.89	Картометрический метод	5.0	-
149	-	-	455796.36	2326051.95	Картометрический метод	5.0	-
150	-	-	455789.21	2326047.04	Картометрический метод	5.0	-
151	-	-	455777.39	2326039.00	Картометрический метод	5.0	-
152	-	-	455780.10	2326029.01	Картометрический метод	5.0	-
153	-	-	455773.21	2326014.50	Картометрический метод	5.0	-
154	-	-	455785.58	2325997.13	Картометрический метод	5.0	-
155	-	-	455788.04	2325998.87	Картометрический метод	5.0	-
156	-	-	455806.10	2325974.72	Картометрический метод	5.0	-
157	-	-	455809.62	2325968.65	Картометрический метод	5.0	-
158	-	-	455832.00	2325936.97	Картометрический метод	5.0	-
159	-	-	455825.22	2325932.56	Картометрический метод	5.0	-
160	-	-	455839.49	2325912.99	Картометрический метод	5.0	-
161	-	-	455843.79	2325907.11	Картометрический метод	5.0	-
162	-	-	455832.28	2325898.56	Картометрический метод	5.0	-
163	-	-	455855.80	2325866.91	Картометрический метод	5.0	-
164	-	-	455906.33	2325898.30	Картометрический метод	5.0	-
165	-	-	455897.76	2325910.73	Картометрический метод	5.0	-
166	-	-	455905.40	2325916.30	Картометрический метод	5.0	-
167	-	-	455921.63	2325928.13	Картометрический метод	5.0	-
168	-	-	455923.20	2325926.04	Картометрический метод	5.0	-
169	-	-	455931.98	2325932.65	Картометрический метод	5.0	-
170	-	-	455936.59	2325936.13	Картометрический метод	5.0	-
171	-	-	455939.96	2325931.21	Картометрический метод	5.0	-

2. Сведения о характерных точках границ объекта							
Обозначение характерных точек границ	Существующие координаты, м		Измененные (уточненные) координаты, м		Метод определения координат характерной точки	Средняя квадратическая погрешность положения характерной точки (Mt), м	Описание обозначения точки на местности (при наличии)
	X	Y	X	Y			
1	2	3	4	5	6	7	8
172	-	-	455968.02	2325948.93	Картометрический метод	5.0	-
173	-	-	456002.48	2325942.97	Картометрический метод	5.0	-
174	-	-	456035.30	2325965.22	Картометрический метод	5.0	-
175	-	-	456041.80	2325955.63	Картометрический метод	5.0	-
176	-	-	456051.53	2325961.47	Картометрический метод	5.0	-
177	-	-	456066.41	2325972.63	Картометрический метод	5.0	-
178	-	-	456077.26	2325978.77	Картометрический метод	5.0	-
179	-	-	456082.96	2325970.38	Картометрический метод	5.0	-
180	-	-	456099.70	2325980.90	Картометрический метод	5.0	-
181	-	-	456101.07	2325980.59	Картометрический метод	5.0	-
182	-	-	456122.97	2325993.91	Картометрический метод	5.0	-
183	-	-	456120.13	2325998.53	Картометрический метод	5.0	-
184	-	-	456103.67	2326025.25	Картометрический метод	5.0	-
185	-	-	456098.20	2326038.01	Картометрический метод	5.0	-
186	-	-	456086.86	2326064.46	Картометрический метод	5.0	-
187	-	-	456075.75	2326094.59	Картометрический метод	5.0	-
188	-	-	456069.63	2326108.32	Картометрический метод	5.0	-
189	-	-	456062.46	2326105.27	Картометрический метод	5.0	-
190	-	-	456045.18	2326097.92	Картометрический метод	5.0	-
191	-	-	456047.66	2326091.90	Картометрический метод	5.0	-
192	-	-	456050.90	2326084.01	Картометрический метод	5.0	-
193	-	-	456052.27	2326080.64	Картометрический метод	5.0	-
194	-	-	456039.98	2326075.08	Картометрический метод	5.0	-
195	-	-	456032.14	2326071.53	Картометрический метод	5.0	-
196	-	-	456015.27	2326109.63	Картометрический метод	5.0	-

2. Сведения о характерных точках границ объекта							
Обозначение характерных точек границ	Существующие координаты, м		Измененные (уточненные) координаты, м		Метод определения координат характерной точки	Средняя квадратическая погрешность положения характерной точки (Mt), м	Описание обозначения точки на местности (при наличии)
	X	Y	X	Y			
1	2	3	4	5	6	7	8
197	-	-	456018.54	2326111.08	Картометрический метод	5.0	-
198	-	-	456015.36	2326119.57	Картометрический метод	5.0	-
199	-	-	456020.45	2326122.25	Картометрический метод	5.0	-
200	-	-	456021.51	2326124.85	Картометрический метод	5.0	-
201	-	-	456025.09	2326126.62	Картометрический метод	5.0	-
202	-	-	456029.20	2326128.03	Картометрический метод	5.0	-
203	-	-	456034.98	2326130.31	Картометрический метод	5.0	-
204	-	-	456043.33	2326130.93	Картометрический метод	5.0	-
205	-	-	456050.45	2326133.60	Картометрический метод	5.0	-
206	-	-	456057.05	2326136.55	Картометрический метод	5.0	-
207	-	-	456035.19	2326184.11	Картометрический метод	5.0	-
117	-	-	455959.17	2326141.19	Картометрический метод	5.0	-
208	-	-	456874.55	2325318.79	Картометрический метод	5.0	-
209	-	-	456859.90	2325290.17	Картометрический метод	5.0	-
210	-	-	456869.91	2325284.58	Картометрический метод	5.0	-
211	-	-	456875.02	2325281.73	Картометрический метод	5.0	-
212	-	-	456870.91	2325274.36	Картометрический метод	5.0	-
213	-	-	456867.30	2325276.26	Картометрический метод	5.0	-
214	-	-	456865.33	2325277.30	Картометрический метод	5.0	-
215	-	-	456855.86	2325282.29	Картометрический метод	5.0	-
216	-	-	456829.51	2325296.15	Картометрический метод	5.0	-
217	-	-	456807.53	2325256.66	Картометрический метод	5.0	-
218	-	-	456801.25	2325245.52	Картометрический метод	5.0	-
219	-	-	456795.62	2325234.84	Картометрический метод	5.0	-
220	-	-	456769.55	2325184.41	Картометрический метод	5.0	-

2. Сведения о характерных точках границ объекта							
Обозначение характерных точек границ	Существующие координаты, м		Измененные (уточненные) координаты, м		Метод определения координат характерной точки	Средняя квадратическая погрешность положения характерной точки (Mt), м	Описание обозначения точки на местности (при наличии)
	X	Y	X	Y			
1	2	3	4	5	6	7	8
221	-	-	456768.66	2325160.63	Картометрический метод	5.0	-
222	-	-	456893.42	2325096.54	Картометрический метод	5.0	-
223	-	-	456903.65	2325091.28	Картометрический метод	5.0	-
224	-	-	456903.29	2325089.47	Картометрический метод	5.0	-
225	-	-	457039.46	2325018.66	Картометрический метод	5.0	-
226	-	-	457040.05	2325020.84	Картометрический метод	5.0	-
227	-	-	457046.63	2325044.96	Картометрический метод	5.0	-
228	-	-	457054.40	2325073.46	Картометрический метод	5.0	-
229	-	-	457059.62	2325071.86	Картометрический метод	5.0	-
230	-	-	457060.17	2325074.04	Картометрический метод	5.0	-
231	-	-	457070.04	2325113.27	Картометрический метод	5.0	-
232	-	-	457072.54	2325123.24	Картометрический метод	5.0	-
233	-	-	457037.93	2325132.59	Картометрический метод	5.0	-
234	-	-	457020.82	2325137.22	Картометрический метод	5.0	-
235	-	-	457018.73	2325137.79	Картометрический метод	5.0	-
236	-	-	457016.64	2325138.39	Картометрический метод	5.0	-
237	-	-	457014.56	2325138.99	Картометрический метод	5.0	-
238	-	-	457012.45	2325139.63	Картометрический метод	5.0	-
239	-	-	456997.70	2325144.61	Картометрический метод	5.0	-
240	-	-	456987.30	2325148.70	Картометрический метод	5.0	-
241	-	-	456965.64	2325158.91	Картометрический метод	5.0	-
242	-	-	456951.72	2325166.24	Картометрический метод	5.0	-
243	-	-	456972.69	2325207.95	Картометрический метод	5.0	-
244	-	-	456973.83	2325211.26	Картометрический метод	5.0	-
245	-	-	456978.44	2325224.63	Картометрический метод	5.0	-

2. Сведения о характерных точках границ объекта							
Обозначение характерных точек границ	Существующие координаты, м		Измененные (уточненные) координаты, м		Метод определения координат характерной точки	Средняя квадратическая погрешность положения характерной точки (Mt), м	Описание обозначения точки на местности (при наличии)
	X	Y	X	Y			
1	2	3	4	5	6	7	8
246	-	-	456985.03	2325243.74	Картометрический метод	5.0	-
247	-	-	456987.36	2325270.27	Картометрический метод	5.0	-
248	-	-	456958.22	2325285.46	Картометрический метод	5.0	-
249	-	-	456879.55	2325326.47	Картометрический метод	5.0	-
208	-	-	456874.55	2325318.79	Картометрический метод	5.0	-
250	-	-	454884.76	2325801.79	Картометрический метод	5.0	-
251	-	-	454871.07	2325798.51	Картометрический метод	5.0	-
252	-	-	454858.20	2325792.82	Картометрический метод	5.0	-
253	-	-	454846.27	2325784.66	Картометрический метод	5.0	-
254	-	-	454835.80	2325774.14	Картометрический метод	5.0	-
255	-	-	454828.14	2325762.92	Картометрический метод	5.0	-
256	-	-	454822.54	2325750.55	Картометрический метод	5.0	-
257	-	-	454819.16	2325738.52	Картометрический метод	5.0	-
258	-	-	454815.69	2325724.93	Картометрический метод	5.0	-
259	-	-	454823.58	2325722.70	Картометрический метод	5.0	-
260	-	-	454861.10	2325712.09	Картометрический метод	5.0	-
261	-	-	454866.66	2325710.99	Картометрический метод	5.0	-
262	-	-	454861.97	2325692.03	Картометрический метод	5.0	-
263	-	-	454890.62	2325684.92	Картометрический метод	5.0	-
264	-	-	454892.06	2325696.38	Картометрический метод	5.0	-
265	-	-	454895.60	2325695.94	Картометрический метод	5.0	-
266	-	-	454898.07	2325704.63	Картометрический метод	5.0	-
267	-	-	454900.39	2325712.77	Картометрический метод	5.0	-
268	-	-	454914.64	2325708.72	Картометрический метод	5.0	-
269	-	-	454923.90	2325705.16	Картометрический метод	5.0	-

2. Сведения о характерных точках границ объекта							
Обозначение характерных точек границ	Существующие координаты, м		Измененные (уточненные) координаты, м		Метод определения координат характерной точки	Средняя квадратическая погрешность положения характерной точки (Mt), м	Описание обозначения точки на местности (при наличии)
	X	Y	X	Y			
1	2	3	4	5	6	7	8
270	-	-	454925.31	2325707.90	Картометрический метод	5.0	-
271	-	-	454926.81	2325709.03	Картометрический метод	5.0	-
272	-	-	454929.31	2325708.14	Картометрический метод	5.0	-
273	-	-	454934.10	2325704.12	Картометрический метод	5.0	-
274	-	-	454938.96	2325705.34	Картометрический метод	5.0	-
275	-	-	454950.66	2325701.76	Картометрический метод	5.0	-
276	-	-	454950.28	2325698.99	Картометрический метод	5.0	-
277	-	-	454959.19	2325699.57	Картометрический метод	5.0	-
278	-	-	454965.57	2325700.00	Картометрический метод	5.0	-
279	-	-	454971.26	2325710.13	Картометрический метод	5.0	-
280	-	-	454975.45	2325726.50	Картометрический метод	5.0	-
281	-	-	455017.22	2325723.25	Картометрический метод	5.0	-
282	-	-	455022.53	2325684.04	Картометрический метод	5.0	-
283	-	-	455028.97	2325684.91	Картометрический метод	5.0	-
284	-	-	455115.05	2325698.54	Картометрический метод	5.0	-
285	-	-	455118.56	2325727.68	Картометрический метод	5.0	-
286	-	-	455120.37	2325742.68	Картометрический метод	5.0	-
287	-	-	455125.89	2325788.44	Картометрический метод	5.0	-
288	-	-	455120.31	2325788.87	Картометрический метод	5.0	-
289	-	-	455114.73	2325789.06	Картометрический метод	5.0	-
290	-	-	455109.14	2325788.98	Картометрический метод	5.0	-
291	-	-	455034.72	2325786.31	Картометрический метод	5.0	-
292	-	-	455028.95	2325786.24	Картометрический метод	5.0	-
293	-	-	455023.19	2325786.46	Картометрический метод	5.0	-
294	-	-	455014.80	2325787.29	Картометрический метод	5.0	-

2. Сведения о характерных точках границ объекта							
Обозначение характерных точек границ	Существующие координаты, м		Измененные (уточненные) координаты, м		Метод определения координат характерной точки	Средняя квадратическая погрешность положения характерной точки (Mt), м	Описание обозначения точки на местности (при наличии)
	X	Y	X	Y			
1	2	3	4	5	6	7	8
295	-	-	454999.89	2325789.30	Картометрический метод	5.0	-
296	-	-	454993.08	2325790.21	Картометрический метод	5.0	-
297	-	-	454991.90	2325781.48	Картометрический метод	5.0	-
298	-	-	454990.59	2325770.94	Картометрический метод	5.0	-
299	-	-	454989.95	2325750.72	Картометрический метод	5.0	-
300	-	-	454971.41	2325753.37	Картометрический метод	5.0	-
301	-	-	454931.55	2325759.07	Картометрический метод	5.0	-
302	-	-	454932.96	2325767.87	Картометрический метод	5.0	-
303	-	-	454936.48	2325789.84	Картометрический метод	5.0	-
304	-	-	454937.73	2325797.68	Картометрический метод	5.0	-
305	-	-	454905.84	2325801.98	Картометрический метод	5.0	-
306	-	-	454898.82	2325802.55	Картометрический метод	5.0	-
250	-	-	454884.76	2325801.79	Картометрический метод	5.0	-
307	-	-	455249.44	2325072.55	Картометрический метод	5.0	-
308	-	-	455198.59	2325051.72	Картометрический метод	5.0	-
309	-	-	455072.17	2324998.26	Картометрический метод	5.0	-
310	-	-	455091.87	2324951.81	Картометрический метод	5.0	-
311	-	-	455094.64	2324946.04	Картометрический метод	5.0	-
312	-	-	455128.16	2324870.89	Картометрический метод	5.0	-
313	-	-	455224.98	2324951.58	Картометрический метод	5.0	-
314	-	-	455236.09	2324960.60	Картометрический метод	5.0	-
315	-	-	455270.04	2324988.44	Картометрический метод	5.0	-
316	-	-	455281.96	2324998.20	Картометрический метод	5.0	-
317	-	-	455278.13	2325007.33	Картометрический метод	5.0	-
318	-	-	455266.99	2325033.86	Картометрический метод	5.0	-

2. Сведения о характерных точках границ объекта							
Обозначение характерных точек границ	Существующие координаты, м		Измененные (уточненные) координаты, м		Метод определения координат характерной точки	Средняя квадратическая погрешность положения характерной точки (Mt), м	Описание обозначения точки на местности (при наличии)
	X	Y	X	Y			
1	2	3	4	5	6	7	8
319	-	-	455255.97	2325067.23	Картометрический метод	5.0	-
320	-	-	455253.78	2325073.86	Картометрический метод	5.0	-
307	-	-	455249.44	2325072.55	Картометрический метод	5.0	-
321	-	-	456593.02	2326405.44	Картометрический метод	5.0	-
322	-	-	456588.36	2326371.16	Картометрический метод	5.0	-
323	-	-	456579.88	2326372.05	Картометрический метод	5.0	-
324	-	-	456562.90	2326373.85	Картометрический метод	5.0	-
325	-	-	456563.39	2326382.18	Картометрический метод	5.0	-
326	-	-	456544.28	2326387.01	Картометрический метод	5.0	-
327	-	-	456498.24	2326394.67	Картометрический метод	5.0	-
328	-	-	456491.32	2326353.51	Картометрический метод	5.0	-
329	-	-	456556.17	2326342.61	Картометрический метод	5.0	-
330	-	-	456554.33	2326328.35	Картометрический метод	5.0	-
331	-	-	456550.17	2326296.20	Картометрический метод	5.0	-
332	-	-	456549.44	2326290.99	Картометрический метод	5.0	-
333	-	-	456548.57	2326285.79	Картометрический метод	5.0	-
334	-	-	456547.58	2326280.62	Картометрический метод	5.0	-
335	-	-	456543.59	2326261.09	Картометрический метод	5.0	-
336	-	-	456540.80	2326247.45	Картометрический метод	5.0	-
337	-	-	456539.51	2326240.48	Картометрический метод	5.0	-
338	-	-	456538.49	2326233.46	Картометрический метод	5.0	-
339	-	-	456537.73	2326226.40	Картометрический метод	5.0	-
340	-	-	456533.42	2326177.47	Картометрический метод	5.0	-
341	-	-	456536.04	2326177.29	Картометрический метод	5.0	-
342	-	-	456561.31	2326175.58	Картометрический метод	5.0	-

2. Сведения о характерных точках границ объекта							
Обозначение характерных точек границ	Существующие координаты, м		Измененные (уточненные) координаты, м		Метод определения координат характерной точки	Средняя квадратическая погрешность положения характерной точки (Mt), м	Описание обозначения точки на местности (при наличии)
	X	Y	X	Y			
1	2	3	4	5	6	7	8
343	-	-	456584.15	2326174.04	Картометрический метод	5.0	-
344	-	-	456588.64	2326173.74	Картометрический метод	5.0	-
345	-	-	456588.21	2326176.42	Картометрический метод	5.0	-
346	-	-	456589.18	2326189.02	Картометрический метод	5.0	-
347	-	-	456593.84	2326223.19	Картометрический метод	5.0	-
348	-	-	456605.85	2326290.11	Картометрический метод	5.0	-
349	-	-	456607.03	2326296.71	Картометрический метод	5.0	-
350	-	-	456604.61	2326296.87	Картометрический метод	5.0	-
351	-	-	456586.31	2326299.92	Картометрический метод	5.0	-
352	-	-	456578.20	2326301.33	Картометрический метод	5.0	-
353	-	-	456575.06	2326301.82	Картометрический метод	5.0	-
354	-	-	456575.07	2326304.27	Картометрический метод	5.0	-
355	-	-	456577.70	2326324.48	Картометрический метод	5.0	-
356	-	-	456586.24	2326323.28	Картометрический метод	5.0	-
357	-	-	456587.20	2326329.84	Картометрический метод	5.0	-
358	-	-	456595.44	2326328.63	Картометрический метод	5.0	-
359	-	-	456598.65	2326328.27	Картометрический метод	5.0	-
360	-	-	456603.36	2326327.38	Картометрический метод	5.0	-
361	-	-	456602.94	2326325.48	Картометрический метод	5.0	-
362	-	-	456608.24	2326324.55	Картометрический метод	5.0	-
363	-	-	456607.67	2326321.20	Картометрический метод	5.0	-
364	-	-	456608.46	2326321.07	Картометрический метод	5.0	-
365	-	-	456608.14	2326319.47	Картометрический метод	5.0	-
366	-	-	456608.13	2326319.38	Картометрический метод	5.0	-
367	-	-	456640.29	2326315.30	Картометрический метод	5.0	-

2. Сведения о характерных точках границ объекта							
Обозначение характерных точек границ	Существующие координаты, м		Измененные (уточненные) координаты, м		Метод определения координат характерной точки	Средняя квадратическая погрешность положения характерной точки (Mt), м	Описание обозначения точки на местности (при наличии)
	X	Y	X	Y			
1	2	3	4	5	6	7	8
368	-	-	456642.01	2326329.63	Картометрический метод	5.0	-
369	-	-	456672.65	2326326.69	Картометрический метод	5.0	-
370	-	-	456675.80	2326324.66	Картометрический метод	5.0	-
371	-	-	456680.28	2326323.78	Картометрический метод	5.0	-
372	-	-	456688.38	2326322.19	Картометрический метод	5.0	-
373	-	-	456693.00	2326345.70	Картометрический метод	5.0	-
374	-	-	456628.76	2326359.91	Картометрический метод	5.0	-
375	-	-	456628.72	2326372.09	Картометрический метод	5.0	-
376	-	-	456631.20	2326399.64	Картометрический метод	5.0	-
377	-	-	456631.73	2326405.59	Картометрический метод	5.0	-
378	-	-	456593.83	2326411.39	Картометрический метод	5.0	-
321	-	-	456593.02	2326405.44	Картометрический метод	5.0	-
379	-	-	455598.71	2325909.28	Картометрический метод	5.0	-
380	-	-	455581.45	2325901.66	Картометрический метод	5.0	-
381	-	-	455575.18	2325910.62	Картометрический метод	5.0	-
382	-	-	455557.40	2325898.16	Картометрический метод	5.0	-
383	-	-	455540.22	2325888.75	Картометрический метод	5.0	-
384	-	-	455534.67	2325884.79	Картометрический метод	5.0	-
385	-	-	455528.58	2325880.42	Картометрический метод	5.0	-
386	-	-	455525.28	2325884.93	Картометрический метод	5.0	-
387	-	-	455519.14	2325880.43	Картометрический метод	5.0	-
388	-	-	455509.34	2325893.83	Картометрический метод	5.0	-
389	-	-	455502.39	2325888.75	Картометрический метод	5.0	-
390	-	-	455492.98	2325882.02	Картометрический метод	5.0	-
391	-	-	455482.27	2325873.88	Картометрический метод	5.0	-

2. Сведения о характерных точках границ объекта							
Обозначение характерных точек границ	Существующие координаты, м		Измененные (уточненные) координаты, м		Метод определения координат характерной точки	Средняя квадратическая погрешность положения характерной точки (Mt), м	Описание обозначения точки на местности (при наличии)
	X	Y	X	Y			
1	2	3	4	5	6	7	8
392	-	-	455498.76	2325851.24	Картометрический метод	5.0	-
393	-	-	455510.60	2325860.06	Картометрический метод	5.0	-
394	-	-	455518.31	2325852.53	Картометрический метод	5.0	-
395	-	-	455531.54	2325847.65	Картометрический метод	5.0	-
396	-	-	455535.36	2325857.36	Картометрический метод	5.0	-
397	-	-	455552.19	2325871.97	Картометрический метод	5.0	-
398	-	-	455567.80	2325850.08	Картометрический метод	5.0	-
399	-	-	455610.03	2325871.11	Картометрический метод	5.0	-
400	-	-	455615.54	2325857.17	Картометрический метод	5.0	-
401	-	-	455616.28	2325843.80	Картометрический метод	5.0	-
402	-	-	455611.48	2325835.80	Картометрический метод	5.0	-
403	-	-	455618.84	2325826.82	Картометрический метод	5.0	-
404	-	-	455628.67	2325830.59	Картометрический метод	5.0	-
405	-	-	455643.29	2325836.19	Картометрический метод	5.0	-
406	-	-	455652.23	2325817.58	Картометрический метод	5.0	-
407	-	-	455662.96	2325822.23	Картометрический метод	5.0	-
408	-	-	455666.92	2325813.19	Картометрический метод	5.0	-
409	-	-	455672.07	2325810.17	Картометрический метод	5.0	-
410	-	-	455675.35	2325798.15	Картометрический метод	5.0	-
411	-	-	455691.67	2325802.68	Картометрический метод	5.0	-
412	-	-	455694.11	2325799.34	Картометрический метод	5.0	-
413	-	-	455695.99	2325787.72	Картометрический метод	5.0	-
414	-	-	455691.71	2325770.09	Картометрический метод	5.0	-
415	-	-	455686.23	2325758.76	Картометрический метод	5.0	-
416	-	-	455784.90	2325743.75	Картометрический метод	5.0	-

2. Сведения о характерных точках границ объекта							
Обозначение характерных точек границ	Существующие координаты, м		Измененные (уточненные) координаты, м		Метод определения координат характерной точки	Средняя квадратическая погрешность положения характерной точки (Mt), м	Описание обозначения точки на местности (при наличии)
	X	Y	X	Y			
1	2	3	4	5	6	7	8
417	-	-	455785.96	2325750.67	Картометрический метод	5.0	-
418	-	-	455785.83	2325757.73	Картометрический метод	5.0	-
419	-	-	455786.26	2325759.71	Картометрический метод	5.0	-
420	-	-	455784.80	2325767.72	Картометрический метод	5.0	-
421	-	-	455788.99	2325768.41	Картометрический метод	5.0	-
422	-	-	455790.34	2325771.64	Картометрический метод	5.0	-
423	-	-	455789.63	2325774.85	Картометрический метод	5.0	-
424	-	-	455793.69	2325775.55	Картометрический метод	5.0	-
425	-	-	455793.47	2325777.27	Картометрический метод	5.0	-
426	-	-	455778.32	2325794.92	Картометрический метод	5.0	-
427	-	-	455748.41	2325836.24	Картометрический метод	5.0	-
428	-	-	455721.19	2325816.02	Картометрический метод	5.0	-
429	-	-	455695.74	2325872.78	Картометрический метод	5.0	-
430	-	-	455687.89	2325869.29	Картометрический метод	5.0	-
431	-	-	455667.95	2325860.43	Картометрический метод	5.0	-
432	-	-	455661.03	2325857.35	Картометрический метод	5.0	-
433	-	-	455648.93	2325889.71	Картометрический метод	5.0	-
434	-	-	455645.28	2325898.47	Картометрический метод	5.0	-
435	-	-	455644.74	2325899.54	Картометрический метод	5.0	-
436	-	-	455626.14	2325889.24	Картометрический метод	5.0	-
437	-	-	455622.95	2325894.82	Картометрический метод	5.0	-
438	-	-	455623.21	2325894.99	Картометрический метод	5.0	-
439	-	-	455620.70	2325899.69	Картометрический метод	5.0	-
440	-	-	455619.34	2325902.90	Картометрический метод	5.0	-
441	-	-	455616.51	2325906.87	Картометрический метод	5.0	-

2. Сведения о характерных точках границ объекта							
Обозначение характерных точек границ	Существующие координаты, м		Измененные (уточненные) координаты, м		Метод определения координат характерной точки	Средняя квадратическая погрешность положения характерной точки (Mt), м	Описание обозначения точки на местности (при наличии)
	X	Y	X	Y			
1	2	3	4	5	6	7	8
442	-	-	455614.94	2325908.09	Картометрический метод	5.0	-
443	-	-	455609.15	2325914.99	Картометрический метод	5.0	-
379	-	-	455598.71	2325909.28	Картометрический метод	5.0	-
444	-	-	456947.82	2325590.47	Картометрический метод	5.0	-
445	-	-	456910.68	2325601.87	Картометрический метод	5.0	-
446	-	-	456891.38	2325538.97	Картометрический метод	5.0	-
447	-	-	456881.32	2325506.19	Картометрический метод	5.0	-
448	-	-	456871.44	2325473.99	Картометрический метод	5.0	-
449	-	-	456959.59	2325437.20	Картометрический метод	5.0	-
450	-	-	456968.12	2325471.24	Картометрический метод	5.0	-
451	-	-	456970.06	2325477.69	Картометрический метод	5.0	-
452	-	-	456977.39	2325500.42	Картометрический метод	5.0	-
453	-	-	456975.30	2325501.14	Картометрический метод	5.0	-
454	-	-	456988.78	2325542.95	Картометрический метод	5.0	-
455	-	-	456993.38	2325542.01	Картометрический метод	5.0	-
456	-	-	457007.79	2325596.63	Картометрический метод	5.0	-
457	-	-	457009.13	2325601.68	Картометрический метод	5.0	-
458	-	-	456956.24	2325617.90	Картометрический метод	5.0	-
444	-	-	456947.82	2325590.47	Картометрический метод	5.0	-
459	-	-	454408.13	2325316.49	Картометрический метод	5.0	-
460	-	-	454382.99	2325311.52	Картометрический метод	5.0	-
461	-	-	454334.98	2325303.90	Картометрический метод	5.0	-
462	-	-	454272.59	2325300.45	Картометрический метод	5.0	-
463	-	-	454265.55	2325298.47	Картометрический метод	5.0	-
464	-	-	454262.07	2325298.13	Картометрический метод	5.0	-

2. Сведения о характерных точках границ объекта							
Обозначение характерных точек границ	Существующие координаты, м		Измененные (уточненные) координаты, м		Метод определения координат характерной точки	Средняя квадратическая погрешность положения характерной точки (Mt), м	Описание обозначения точки на местности (при наличии)
	X	Y	X	Y			
1	2	3	4	5	6	7	8
465	-	-	454253.72	2325296.69	Картометрический метод	5.0	-
466	-	-	454225.56	2325291.83	Картометрический метод	5.0	-
467	-	-	454225.91	2325278.89	Картометрический метод	5.0	-
468	-	-	454230.99	2325270.68	Картометрический метод	5.0	-
469	-	-	454231.23	2325255.72	Картометрический метод	5.0	-
470	-	-	454412.27	2325260.05	Картометрический метод	5.0	-
471	-	-	454441.40	2325260.71	Картометрический метод	5.0	-
472	-	-	454478.21	2325262.83	Картометрический метод	5.0	-
473	-	-	454483.87	2325263.14	Картометрический метод	5.0	-
474	-	-	454483.61	2325270.40	Картометрический метод	5.0	-
475	-	-	454484.44	2325277.82	Картометрический метод	5.0	-
476	-	-	454488.79	2325293.36	Картометрический метод	5.0	-
477	-	-	454484.58	2325294.58	Картометрический метод	5.0	-
478	-	-	454479.74	2325294.08	Картометрический метод	5.0	-
479	-	-	454465.71	2325292.20	Картометрический метод	5.0	-
480	-	-	454440.89	2325286.96	Картометрический метод	5.0	-
481	-	-	454440.59	2325320.67	Картометрический метод	5.0	-
459	-	-	454408.13	2325316.49	Картометрический метод	5.0	-
482	-	-	455991.70	2325484.30	Картометрический метод	5.0	-
483	-	-	455977.99	2325480.55	Картометрический метод	5.0	-
484	-	-	455978.11	2325473.40	Картометрический метод	5.0	-
485	-	-	455979.29	2325407.65	Картометрический метод	5.0	-
486	-	-	455979.49	2325396.66	Картометрический метод	5.0	-
487	-	-	455971.81	2325396.90	Картометрический метод	5.0	-
488	-	-	455943.08	2325397.79	Картометрический метод	5.0	-

2. Сведения о характерных точках границ объекта							
Обозначение характерных точек границ	Существующие координаты, м		Измененные (уточненные) координаты, м		Метод определения координат характерной точки	Средняя квадратическая погрешность положения характерной точки (Mt), м	Описание обозначения точки на местности (при наличии)
	X	Y	X	Y			
1	2	3	4	5	6	7	8
489	-	-	455942.82	2325388.50	Картометрический метод	5.0	-
490	-	-	455942.33	2325373.71	Картометрический метод	5.0	-
491	-	-	455942.76	2325349.34	Картометрический метод	5.0	-
492	-	-	455980.32	2325350.01	Картометрический метод	5.0	-
493	-	-	455980.74	2325326.66	Картометрический метод	5.0	-
494	-	-	455988.98	2325327.69	Картометрический метод	5.0	-
495	-	-	456001.99	2325329.33	Картометрический метод	5.0	-
496	-	-	456010.96	2325329.53	Картометрический метод	5.0	-
497	-	-	456026.42	2325330.72	Картометрический метод	5.0	-
498	-	-	456036.08	2325331.44	Картометрический метод	5.0	-
499	-	-	456034.60	2325414.69	Картометрический метод	5.0	-
500	-	-	456033.15	2325495.64	Картометрический метод	5.0	-
482	-	-	455991.70	2325484.30	Картометрический метод	5.0	-
501	-	-	456117.93	2326306.30	Картометрический метод	5.0	-
502	-	-	456129.95	2326281.95	Картометрический метод	5.0	-
503	-	-	456125.50	2326279.94	Картометрический метод	5.0	-
504	-	-	456127.59	2326275.57	Картометрический метод	5.0	-
505	-	-	456130.77	2326268.88	Картометрический метод	5.0	-
506	-	-	456133.49	2326268.65	Картометрический метод	5.0	-
507	-	-	456135.91	2326263.63	Картометрический метод	5.0	-
508	-	-	456136.79	2326261.17	Картометрический метод	5.0	-
509	-	-	456138.61	2326257.24	Картометрический метод	5.0	-
510	-	-	456137.04	2326254.74	Картометрический метод	5.0	-
511	-	-	456138.75	2326252.39	Картометрический метод	5.0	-
512	-	-	456144.01	2326241.97	Картометрический метод	5.0	-

2. Сведения о характерных точках границ объекта							
Обозначение характерных точек границ	Существующие координаты, м		Измененные (уточненные) координаты, м		Метод определения координат характерной точки	Средняя квадратическая погрешность положения характерной точки (Mt), м	Описание обозначения точки на местности (при наличии)
	X	Y	X	Y			
1	2	3	4	5	6	7	8
513	-	-	456145.98	2326239.15	Картометрический метод	5.0	-
514	-	-	456175.25	2326253.28	Картометрический метод	5.0	-
515	-	-	456205.43	2326189.28	Картометрический метод	5.0	-
516	-	-	456232.39	2326200.09	Картометрический метод	5.0	-
517	-	-	456231.99	2326204.58	Картометрический метод	5.0	-
518	-	-	456231.33	2326206.05	Картометрический метод	5.0	-
519	-	-	456235.84	2326208.08	Картометрический метод	5.0	-
520	-	-	456240.84	2326210.03	Картометрический метод	5.0	-
521	-	-	456242.75	2326210.92	Картометрический метод	5.0	-
522	-	-	456245.18	2326204.32	Картометрический метод	5.0	-
523	-	-	456259.70	2326209.70	Картометрический метод	5.0	-
524	-	-	456264.53	2326211.49	Картометрический метод	5.0	-
525	-	-	456261.66	2326219.65	Картометрический метод	5.0	-
526	-	-	456255.25	2326234.93	Картометрический метод	5.0	-
527	-	-	456223.67	2326222.89	Картометрический метод	5.0	-
528	-	-	456217.90	2326235.62	Картометрический метод	5.0	-
529	-	-	456215.92	2326240.48	Картометрический метод	5.0	-
530	-	-	456229.18	2326247.38	Картометрический метод	5.0	-
531	-	-	456218.81	2326273.50	Картометрический метод	5.0	-
532	-	-	456236.05	2326280.73	Картометрический метод	5.0	-
533	-	-	456220.67	2326317.40	Картометрический метод	5.0	-
534	-	-	456208.10	2326345.83	Картометрический метод	5.0	-
501	-	-	456117.93	2326306.30	Картометрический метод	5.0	-
535	-	-	454065.72	2325317.24	Картометрический метод	5.0	-
536	-	-	454063.62	2325305.52	Картометрический метод	5.0	-

2. Сведения о характерных точках границ объекта							
Обозначение характерных точек границ	Существующие координаты, м		Измененные (уточненные) координаты, м		Метод определения координат характерной точки	Средняя квадратическая погрешность положения характерной точки (Mt), м	Описание обозначения точки на местности (при наличии)
	X	Y	X	Y			
1	2	3	4	5	6	7	8
537	-	-	454050.92	2325304.47	Картометрический метод	5.0	-
538	-	-	454009.53	2325300.98	Картометрический метод	5.0	-
539	-	-	454008.11	2325300.77	Картометрический метод	5.0	-
540	-	-	454005.74	2325276.31	Картометрический метод	5.0	-
541	-	-	453998.54	2325276.43	Картометрический метод	5.0	-
542	-	-	453997.87	2325268.40	Картометрический метод	5.0	-
543	-	-	454003.66	2325267.59	Картометрический метод	5.0	-
544	-	-	454009.50	2325262.22	Картометрический метод	5.0	-
545	-	-	454029.70	2325256.84	Картометрический метод	5.0	-
546	-	-	454031.43	2325240.29	Картометрический метод	5.0	-
547	-	-	454056.75	2325242.25	Картометрический метод	5.0	-
548	-	-	454158.01	2325249.00	Картометрический метод	5.0	-
549	-	-	454157.67	2325257.43	Картометрический метод	5.0	-
550	-	-	454156.06	2325268.49	Картометрический метод	5.0	-
551	-	-	454151.70	2325285.35	Картометрический метод	5.0	-
552	-	-	454145.39	2325285.61	Картометрический метод	5.0	-
553	-	-	454125.69	2325286.44	Картометрический метод	5.0	-
554	-	-	454122.24	2325286.57	Картометрический метод	5.0	-
555	-	-	454119.02	2325287.16	Картометрический метод	5.0	-
556	-	-	454111.45	2325290.25	Картометрический метод	5.0	-
557	-	-	454110.98	2325296.51	Картометрический метод	5.0	-
558	-	-	454113.65	2325320.44	Картометрический метод	5.0	-
559	-	-	454091.74	2325320.65	Картометрический метод	5.0	-
560	-	-	454066.32	2325322.88	Картометрический метод	5.0	-
535	-	-	454065.72	2325317.24	Картометрический метод	5.0	-

2. Сведения о характерных точках границ объекта							
Обозначение характерных точек границ	Существующие координаты, м		Измененные (уточненные) координаты, м		Метод определения координат характерной точки	Средняя квадратическая погрешность положения характерной точки (Mt), м	Описание обозначения точки на местности (при наличии)
	X	Y	X	Y			
1	2	3	4	5	6	7	8
561	-	-	455411.62	2326031.15	Картометрический метод	5.0	-
562	-	-	455424.09	2326014.63	Картометрический метод	5.0	-
563	-	-	455413.33	2326005.84	Картометрический метод	5.0	-
564	-	-	455417.46	2325998.32	Картометрический метод	5.0	-
565	-	-	455427.42	2325983.95	Картометрический метод	5.0	-
566	-	-	455411.47	2325975.89	Картометрический метод	5.0	-
567	-	-	455444.09	2325932.90	Картометрический метод	5.0	-
568	-	-	455441.37	2325930.98	Картометрический метод	5.0	-
569	-	-	455444.03	2325927.21	Картометрический метод	5.0	-
570	-	-	455442.63	2325926.24	Картометрический метод	5.0	-
571	-	-	455459.06	2325902.58	Картометрический метод	5.0	-
572	-	-	455448.44	2325894.90	Картометрический метод	5.0	-
573	-	-	455458.47	2325881.66	Картометрический метод	5.0	-
574	-	-	455476.91	2325895.48	Картометрический метод	5.0	-
575	-	-	455515.75	2325923.09	Картометрический метод	5.0	-
576	-	-	455429.35	2326044.80	Картометрический метод	5.0	-
561	-	-	455411.62	2326031.15	Картометрический метод	5.0	-
577	-	-	456156.18	2326203.93	Картометрический метод	5.0	-
578	-	-	456140.82	2326198.68	Картометрический метод	5.0	-
579	-	-	456133.20	2326195.82	Картометрический метод	5.0	-
580	-	-	456127.54	2326193.70	Картометрический метод	5.0	-
581	-	-	456131.91	2326183.06	Картометрический метод	5.0	-
582	-	-	456109.61	2326172.15	Картометрический метод	5.0	-
583	-	-	456107.98	2326175.24	Картометрический метод	5.0	-
584	-	-	456105.97	2326174.44	Картометрический метод	5.0	-

2. Сведения о характерных точках границ объекта							
Обозначение характерных точек границ	Существующие координаты, м		Измененные (уточненные) координаты, м		Метод определения координат характерной точки	Средняя квадратическая погрешность положения характерной точки (Mt), м	Описание обозначения точки на местности (при наличии)
	X	Y	X	Y			
1	2	3	4	5	6	7	8
585	-	-	456104.23	2326178.01	Картометрический метод	5.0	-
586	-	-	456102.76	2326177.46	Картометрический метод	5.0	-
587	-	-	456101.20	2326180.55	Картометрический метод	5.0	-
588	-	-	456098.31	2326179.32	Картометрический метод	5.0	-
589	-	-	456085.19	2326173.20	Картометрический метод	5.0	-
590	-	-	456096.23	2326146.54	Картометрический метод	5.0	-
591	-	-	456097.22	2326146.98	Картометрический метод	5.0	-
592	-	-	456103.85	2326130.85	Картометрический метод	5.0	-
593	-	-	456106.02	2326126.00	Картометрический метод	5.0	-
594	-	-	456105.09	2326125.58	Картометрический метод	5.0	-
595	-	-	456112.10	2326109.85	Картометрический метод	5.0	-
596	-	-	456110.69	2326109.22	Картометрический метод	5.0	-
597	-	-	456119.42	2326086.81	Картометрический метод	5.0	-
598	-	-	456121.52	2326081.42	Картометрический метод	5.0	-
599	-	-	456114.07	2326078.31	Картометрический метод	5.0	-
600	-	-	456116.18	2326073.59	Картометрический метод	5.0	-
601	-	-	456120.93	2326062.98	Картометрический метод	5.0	-
602	-	-	456127.25	2326053.91	Картометрический метод	5.0	-
603	-	-	456132.62	2326046.20	Картометрический метод	5.0	-
604	-	-	456143.46	2326051.00	Картометрический метод	5.0	-
605	-	-	456149.48	2326053.68	Картометрический метод	5.0	-
606	-	-	456172.60	2326065.09	Картометрический метод	5.0	-
607	-	-	456176.64	2326067.09	Картометрический метод	5.0	-
608	-	-	456164.57	2326099.39	Картометрический метод	5.0	-
609	-	-	456149.62	2326138.85	Картометрический метод	5.0	-

2. Сведения о характерных точках границ объекта							
Обозначение характерных точек границ	Существующие координаты, м		Измененные (уточненные) координаты, м		Метод определения координат характерной точки	Средняя квадратическая погрешность положения характерной точки (Mt), м	Описание обозначения точки на местности (при наличии)
	X	Y	X	Y			
1	2	3	4	5	6	7	8
610	-	-	456144.13	2326153.35	Картометрический метод	5.0	-
611	-	-	456138.29	2326167.54	Картометрический метод	5.0	-
612	-	-	456143.82	2326169.80	Картометрический метод	5.0	-
613	-	-	456170.60	2326180.80	Картометрический метод	5.0	-
614	-	-	456168.46	2326186.50	Картометрический метод	5.0	-
615	-	-	456170.11	2326187.37	Картометрический метод	5.0	-
616	-	-	456171.25	2326187.88	Картометрический метод	5.0	-
617	-	-	456168.43	2326194.34	Картометрический метод	5.0	-
618	-	-	456162.55	2326207.13	Картометрический метод	5.0	-
577	-	-	456156.18	2326203.93	Картометрический метод	5.0	-
619	-	-	454695.49	2325357.68	Картометрический метод	5.0	-
620	-	-	454688.68	2325357.54	Картометрический метод	5.0	-
621	-	-	454684.59	2325356.52	Картометрический метод	5.0	-
622	-	-	454681.42	2325355.04	Картометрический метод	5.0	-
623	-	-	454679.20	2325356.33	Картометрический метод	5.0	-
624	-	-	454677.43	2325357.37	Картометрический метод	5.0	-
625	-	-	454660.95	2325349.75	Картометрический метод	5.0	-
626	-	-	454656.53	2325354.58	Картометрический метод	5.0	-
627	-	-	454651.36	2325357.19	Картометрический метод	5.0	-
628	-	-	454645.62	2325357.91	Картометрический метод	5.0	-
629	-	-	454641.34	2325357.16	Картометрический метод	5.0	-
630	-	-	454609.48	2325347.21	Картометрический метод	5.0	-
631	-	-	454595.97	2325342.99	Картометрический метод	5.0	-
632	-	-	454605.09	2325313.77	Картометрический метод	5.0	-
633	-	-	454611.64	2325292.80	Картометрический метод	5.0	-

2. Сведения о характерных точках границ объекта							
Обозначение характерных точек границ	Существующие координаты, м		Измененные (уточненные) координаты, м		Метод определения координат характерной точки	Средняя квадратическая погрешность положения характерной точки (Mt), м	Описание обозначения точки на местности (при наличии)
	X	Y	X	Y			
1	2	3	4	5	6	7	8
634	-	-	454615.20	2325283.30	Картометрический метод	5.0	-
635	-	-	454616.29	2325280.42	Картометрический метод	5.0	-
636	-	-	454643.81	2325290.62	Картометрический метод	5.0	-
637	-	-	454648.75	2325291.79	Картометрический метод	5.0	-
638	-	-	454678.94	2325305.02	Картометрический метод	5.0	-
639	-	-	454688.19	2325309.05	Картометрический метод	5.0	-
640	-	-	454688.32	2325308.86	Картометрический метод	5.0	-
641	-	-	454698.78	2325313.68	Картометрический метод	5.0	-
642	-	-	454723.15	2325324.90	Картометрический метод	5.0	-
643	-	-	454722.01	2325327.87	Картометрический метод	5.0	-
644	-	-	454707.31	2325358.06	Картометрический метод	5.0	-
645	-	-	454707.13	2325357.98	Картометрический метод	5.0	-
646	-	-	454704.38	2325358.71	Картометрический метод	5.0	-
619	-	-	454695.49	2325357.68	Картометрический метод	5.0	-
647	-	-	455285.89	2325762.92	Картометрический метод	5.0	-
648	-	-	455280.09	2325722.53	Картометрический метод	5.0	-
649	-	-	455280.73	2325717.97	Картометрический метод	5.0	-
650	-	-	455311.81	2325717.01	Картометрический метод	5.0	-
651	-	-	455311.80	2325716.41	Картометрический метод	5.0	-
652	-	-	455332.40	2325716.02	Картометрический метод	5.0	-
653	-	-	455341.09	2325715.84	Картометрический метод	5.0	-
654	-	-	455354.65	2325715.56	Картометрический метод	5.0	-
655	-	-	455356.39	2325728.45	Картометрический метод	5.0	-
656	-	-	455404.34	2325722.30	Картометрический метод	5.0	-
657	-	-	455404.32	2325721.42	Картометрический метод	5.0	-

2. Сведения о характерных точках границ объекта							
Обозначение характерных точек границ	Существующие координаты, м		Измененные (уточненные) координаты, м		Метод определения координат характерной точки	Средняя квадратическая погрешность положения характерной точки (Mt), м	Описание обозначения точки на местности (при наличии)
	X	Y	X	Y			
1	2	3	4	5	6	7	8
658	-	-	455410.25	2325720.68	Картометрический метод	5.0	-
659	-	-	455410.36	2325721.71	Картометрический метод	5.0	-
660	-	-	455423.36	2325719.82	Картометрический метод	5.0	-
661	-	-	455485.78	2325710.73	Картометрический метод	5.0	-
662	-	-	455487.78	2325726.82	Картометрический метод	5.0	-
663	-	-	455488.49	2325732.55	Картометрический метод	5.0	-
664	-	-	455405.97	2325744.80	Картометрический метод	5.0	-
665	-	-	455403.25	2325745.15	Картометрический метод	5.0	-
666	-	-	455400.52	2325745.39	Картометрический метод	5.0	-
667	-	-	455397.79	2325745.52	Картометрический метод	5.0	-
668	-	-	455394.18	2325745.53	Картометрический метод	5.0	-
669	-	-	455390.58	2325745.34	Картометрический метод	5.0	-
670	-	-	455386.99	2325744.97	Картометрический метод	5.0	-
671	-	-	455358.66	2325741.27	Картометрический метод	5.0	-
672	-	-	455338.74	2325755.64	Картометрический метод	5.0	-
673	-	-	455334.83	2325758.22	Картометрический метод	5.0	-
674	-	-	455330.71	2325760.46	Картометрический метод	5.0	-
675	-	-	455326.43	2325762.34	Картометрический метод	5.0	-
676	-	-	455322.00	2325763.86	Картометрический метод	5.0	-
677	-	-	455317.46	2325765.01	Картометрический метод	5.0	-
678	-	-	455312.84	2325765.77	Картометрический метод	5.0	-
679	-	-	455286.76	2325768.93	Картометрический метод	5.0	-
647	-	-	455285.89	2325762.92	Картометрический метод	5.0	-
680	-	-	454901.07	2325127.82	Картометрический метод	5.0	-
681	-	-	454876.46	2325151.26	Картометрический метод	5.0	-

2. Сведения о характерных точках границ объекта							
Обозначение характерных точек границ	Существующие координаты, м		Измененные (уточненные) координаты, м		Метод определения координат характерной точки	Средняя квадратическая погрешность положения характерной точки (Mt), м	Описание обозначения точки на местности (при наличии)
	X	Y	X	Y			
1	2	3	4	5	6	7	8
682	-	-	454840.09	2325133.01	Картометрический метод	5.0	-
683	-	-	454852.45	2325105.19	Картометрический метод	5.0	-
684	-	-	454854.06	2325101.71	Картометрический метод	5.0	-
685	-	-	454855.77	2325098.28	Картометрический метод	5.0	-
686	-	-	454857.59	2325094.91	Картометрический метод	5.0	-
687	-	-	454860.57	2325089.85	Картометрический метод	5.0	-
688	-	-	454862.59	2325086.76	Картометрический метод	5.0	-
689	-	-	454905.55	2325108.63	Картометрический метод	5.0	-
690	-	-	454913.00	2325116.45	Картометрический метод	5.0	-
691	-	-	454916.37	2325114.49	Картометрический метод	5.0	-
692	-	-	454923.02	2325111.79	Картометрический метод	5.0	-
693	-	-	454930.14	2325110.84	Картометрический метод	5.0	-
694	-	-	454946.46	2325110.70	Картометрический метод	5.0	-
695	-	-	454952.69	2325111.77	Картометрический метод	5.0	-
696	-	-	454958.15	2325114.94	Картометрический метод	5.0	-
697	-	-	454962.16	2325119.82	Картометрический метод	5.0	-
698	-	-	454963.46	2325122.77	Картометрический метод	5.0	-
699	-	-	454975.02	2325156.61	Картометрический метод	5.0	-
700	-	-	454968.67	2325158.69	Картометрический метод	5.0	-
701	-	-	454965.55	2325159.77	Картометрический метод	5.0	-
702	-	-	454948.36	2325165.40	Картометрический метод	5.0	-
703	-	-	454940.38	2325168.75	Картометрический метод	5.0	-
704	-	-	454929.12	2325172.80	Картометрический метод	5.0	-
705	-	-	454917.74	2325176.68	Картометрический метод	5.0	-
680	-	-	454901.07	2325127.82	Картометрический метод	5.0	-

2. Сведения о характерных точках границ объекта							
Обозначение характерных точек границ	Существующие координаты, м		Измененные (уточненные) координаты, м		Метод определения координат характерной точки	Средняя квадратическая погрешность положения характерной точки (Mt), м	Описание обозначения точки на местности (при наличии)
	X	Y	X	Y			
1	2	3	4	5	6	7	8
706	-	-	456214.52	2325132.10	Картометрический метод	5.0	-
707	-	-	456213.49	2325126.93	Картометрический метод	5.0	-
708	-	-	456224.12	2325124.81	Картометрический метод	5.0	-
709	-	-	456227.04	2325124.58	Картометрический метод	5.0	-
710	-	-	456226.97	2325123.65	Картометрический метод	5.0	-
711	-	-	456230.02	2325123.67	Картометрический метод	5.0	-
712	-	-	456233.72	2325123.52	Картометрический метод	5.0	-
713	-	-	456237.25	2325123.07	Картометрический метод	5.0	-
714	-	-	456240.21	2325122.81	Картометрический метод	5.0	-
715	-	-	456246.28	2325122.27	Картометрический метод	5.0	-
716	-	-	456252.46	2325121.53	Картометрический метод	5.0	-
717	-	-	456260.09	2325120.94	Картометрический метод	5.0	-
718	-	-	456270.15	2325251.27	Картометрический метод	5.0	-
719	-	-	456238.61	2325253.70	Картометрический метод	5.0	-
706	-	-	456214.52	2325132.10	Картометрический метод	5.0	-
720	-	-	456755.26	2326504.17	Картометрический метод	5.0	-
721	-	-	456753.47	2326493.57	Картометрический метод	5.0	-
722	-	-	456752.84	2326489.35	Картометрический метод	5.0	-
723	-	-	456752.82	2326488.94	Картометрический метод	5.0	-
724	-	-	456752.08	2326484.70	Картометрический метод	5.0	-
725	-	-	456750.68	2326469.55	Картометрический метод	5.0	-
726	-	-	456748.75	2326450.20	Картометрический метод	5.0	-
727	-	-	456740.32	2326387.41	Картометрический метод	5.0	-
728	-	-	456779.31	2326383.40	Картометрический метод	5.0	-
729	-	-	456787.37	2326443.50	Картометрический метод	5.0	-

2. Сведения о характерных точках границ объекта							
Обозначение характерных точек границ	Существующие координаты, м		Измененные (уточненные) координаты, м		Метод определения координат характерной точки	Средняя квадратическая погрешность положения характерной точки (Mt), м	Описание обозначения точки на местности (при наличии)
	X	Y	X	Y			
1	2	3	4	5	6	7	8
730	-	-	456794.57	2326497.16	Картометрический метод	5.0	-
731	-	-	456794.46	2326499.89	Картометрический метод	5.0	-
732	-	-	456793.43	2326502.42	Картометрический метод	5.0	-
733	-	-	456791.61	2326504.45	Картометрический метод	5.0	-
734	-	-	456789.20	2326505.74	Картометрический метод	5.0	-
735	-	-	456756.20	2326510.65	Картометрический метод	5.0	-
720	-	-	456755.26	2326504.17	Картометрический метод	5.0	-
736	-	-	455258.71	2325661.49	Картометрический метод	5.0	-
737	-	-	455253.58	2325660.73	Картометрический метод	5.0	-
738	-	-	455261.43	2325641.67	Картометрический метод	5.0	-
739	-	-	455265.21	2325627.76	Картометрический метод	5.0	-
740	-	-	455264.65	2325625.19	Картометрический метод	5.0	-
741	-	-	455274.32	2325597.66	Картометрический метод	5.0	-
742	-	-	455262.87	2325594.02	Картометрический метод	5.0	-
743	-	-	455264.06	2325590.28	Картометрический метод	5.0	-
744	-	-	455266.10	2325590.94	Картометрический метод	5.0	-
745	-	-	455267.42	2325587.05	Картометрический метод	5.0	-
746	-	-	455274.22	2325567.01	Картометрический метод	5.0	-
747	-	-	455277.86	2325556.31	Картометрический метод	5.0	-
748	-	-	455286.80	2325560.67	Картометрический метод	5.0	-
749	-	-	455295.33	2325565.82	Картометрический метод	5.0	-
750	-	-	455303.36	2325571.70	Картометрический метод	5.0	-
751	-	-	455310.84	2325578.27	Картометрический метод	5.0	-
752	-	-	455317.71	2325585.48	Картометрический метод	5.0	-
753	-	-	455322.23	2325590.68	Картометрический метод	5.0	-

2. Сведения о характерных точках границ объекта							
Обозначение характерных точек границ	Существующие координаты, м		Измененные (уточненные) координаты, м		Метод определения координат характерной точки	Средняя квадратическая погрешность положения характерной точки (Mt), м	Описание обозначения точки на местности (при наличии)
	X	Y	X	Y			
1	2	3	4	5	6	7	8
754	-	-	455333.68	2325603.81	Картометрический метод	5.0	-
755	-	-	455337.77	2325609.58	Картометрический метод	5.0	-
756	-	-	455340.46	2325615.53	Картометрический метод	5.0	-
757	-	-	455328.67	2325619.67	Картометрический метод	5.0	-
758	-	-	455328.27	2325619.82	Картометрический метод	5.0	-
759	-	-	455317.87	2325623.47	Картометрический метод	5.0	-
760	-	-	455310.00	2325630.69	Картометрический метод	5.0	-
761	-	-	455296.65	2325644.79	Картометрический метод	5.0	-
762	-	-	455285.93	2325653.50	Картометрический метод	5.0	-
763	-	-	455274.57	2325662.72	Картометрический метод	5.0	-
736	-	-	455258.71	2325661.49	Картометрический метод	5.0	-
764	-	-	456050.86	2325933.69	Картометрический метод	5.0	-
765	-	-	456037.57	2325925.81	Картометрический метод	5.0	-
766	-	-	456032.54	2325899.54	Картометрический метод	5.0	-
767	-	-	456042.84	2325895.74	Картометрический метод	5.0	-
768	-	-	456045.13	2325895.61	Картометрический метод	5.0	-
769	-	-	456041.63	2325872.43	Картометрический метод	5.0	-
770	-	-	456050.28	2325856.14	Картометрический метод	5.0	-
771	-	-	456059.69	2325838.42	Картометрический метод	5.0	-
772	-	-	456062.78	2325832.60	Картометрический метод	5.0	-
773	-	-	456076.79	2325838.90	Картометрический метод	5.0	-
774	-	-	456110.61	2325854.12	Картометрический метод	5.0	-
775	-	-	456069.89	2325914.20	Картометрический метод	5.0	-
776	-	-	456055.00	2325936.15	Картометрический метод	5.0	-
764	-	-	456050.86	2325933.69	Картометрический метод	5.0	-

2. Сведения о характерных точках границ объекта							
Обозначение характерных точек границ	Существующие координаты, м		Измененные (уточненные) координаты, м		Метод определения координат характерной точки	Средняя квадратическая погрешность положения характерной точки (Mt), м	Описание обозначения точки на местности (при наличии)
	X	Y	X	Y			
1	2	3	4	5	6	7	8
777	-	-	455659.28	2325973.67	Картометрический метод	5.0	-
778	-	-	455652.35	2325969.54	Картометрический метод	5.0	-
779	-	-	455671.20	2325927.51	Картометрический метод	5.0	-
780	-	-	455689.73	2325886.18	Картометрический метод	5.0	-
781	-	-	455697.84	2325889.53	Картометрический метод	5.0	-
782	-	-	455711.99	2325895.34	Картометрический метод	5.0	-
783	-	-	455708.98	2325902.67	Картометрический метод	5.0	-
784	-	-	455725.61	2325909.26	Картометрический метод	5.0	-
785	-	-	455716.02	2325929.33	Картометрический метод	5.0	-
786	-	-	455713.43	2325934.06	Картометрический метод	5.0	-
787	-	-	455723.33	2325940.49	Картометрический метод	5.0	-
788	-	-	455726.60	2325936.22	Картометрический метод	5.0	-
789	-	-	455730.43	2325937.67	Картометрический метод	5.0	-
790	-	-	455737.10	2325941.45	Картометрический метод	5.0	-
791	-	-	455727.19	2325958.02	Картометрический метод	5.0	-
792	-	-	455720.71	2325953.85	Картометрический метод	5.0	-
793	-	-	455706.22	2325946.14	Картометрический метод	5.0	-
794	-	-	455694.65	2325971.94	Картометрический метод	5.0	-
795	-	-	455688.09	2325980.54	Картометрический метод	5.0	-
796	-	-	455685.24	2325978.67	Картометрический метод	5.0	-
797	-	-	455681.04	2325986.62	Картометрический метод	5.0	-
777	-	-	455659.28	2325973.67	Картометрический метод	5.0	-
798	-	-	455177.83	2325631.94	Картометрический метод	5.0	-
799	-	-	455187.56	2325605.47	Картометрический метод	5.0	-
800	-	-	455188.60	2325605.84	Картометрический метод	5.0	-

2. Сведения о характерных точках границ объекта							
Обозначение характерных точек границ	Существующие координаты, м		Измененные (уточненные) координаты, м		Метод определения координат характерной точки	Средняя квадратическая погрешность положения характерной точки (Mt), м	Описание обозначения точки на местности (при наличии)
	X	Y	X	Y			
1	2	3	4	5	6	7	8
801	-	-	455199.51	2325570.88	Картометрический метод	5.0	-
802	-	-	455204.35	2325571.83	Картометрический метод	5.0	-
803	-	-	455212.60	2325547.66	Картометрический метод	5.0	-
804	-	-	455223.08	2325551.44	Картометрический метод	5.0	-
805	-	-	455248.47	2325561.59	Картометрический метод	5.0	-
806	-	-	455240.88	2325582.90	Картометрический метод	5.0	-
807	-	-	455234.87	2325599.76	Картометрический метод	5.0	-
808	-	-	455236.51	2325609.84	Картометрический метод	5.0	-
809	-	-	455224.44	2325647.63	Картометрический метод	5.0	-
798	-	-	455177.83	2325631.94	Картометрический метод	5.0	-
810	-	-	457249.10	2325374.15	Картометрический метод	5.0	-
811	-	-	457314.57	2325366.93	Картометрический метод	5.0	-
812	-	-	457321.02	2325366.22	Картометрический метод	5.0	-
813	-	-	457325.40	2325401.53	Картометрический метод	5.0	-
814	-	-	457326.02	2325405.27	Картометрический метод	5.0	-
815	-	-	457326.94	2325408.95	Картометрический метод	5.0	-
816	-	-	457328.14	2325412.55	Картометрический метод	5.0	-
817	-	-	457329.63	2325416.03	Картометрический метод	5.0	-
818	-	-	457317.30	2325419.53	Картометрический метод	5.0	-
819	-	-	457254.28	2325423.10	Картометрический метод	5.0	-
810	-	-	457249.10	2325374.15	Картометрический метод	5.0	-
820	-	-	456112.24	2325693.97	Картометрический метод	5.0	-
821	-	-	456125.25	2325691.99	Картометрический метод	5.0	-
822	-	-	456129.82	2325691.22	Картометрический метод	5.0	-
823	-	-	456135.88	2325689.92	Картометрический метод	5.0	-

2. Сведения о характерных точках границ объекта							
Обозначение характерных точек границ	Существующие координаты, м		Измененные (уточненные) координаты, м		Метод определения координат характерной точки	Средняя квадратическая погрешность положения характерной точки (Mt), м	Описание обозначения точки на местности (при наличии)
	X	Y	X	Y			
1	2	3	4	5	6	7	8
824	-	-	456141.86	2325688.33	Картометрический метод	5.0	-
825	-	-	456147.75	2325686.44	Картометрический метод	5.0	-
826	-	-	456153.55	2325684.26	Картометрический метод	5.0	-
827	-	-	456159.23	2325681.79	Картометрический метод	5.0	-
828	-	-	456164.77	2325679.04	Картометрический метод	5.0	-
829	-	-	456170.18	2325676.04	Картометрический метод	5.0	-
830	-	-	456175.43	2325672.75	Картометрический метод	5.0	-
831	-	-	456177.87	2325720.32	Картометрический метод	5.0	-
832	-	-	456177.92	2325726.53	Картометрический метод	5.0	-
833	-	-	456177.44	2325732.72	Картометрический метод	5.0	-
834	-	-	456176.43	2325738.84	Картометрический метод	5.0	-
835	-	-	456174.89	2325744.86	Картометрический метод	5.0	-
836	-	-	456172.85	2325750.72	Картометрический метод	5.0	-
837	-	-	456170.31	2325756.38	Картометрический метод	5.0	-
838	-	-	456167.29	2325761.81	Картометрический метод	5.0	-
839	-	-	456157.72	2325777.39	Картометрический метод	5.0	-
820	-	-	456112.24	2325693.97	Картометрический метод	5.0	-
840	-	-	454986.38	2324889.45	Картометрический метод	5.0	-
841	-	-	454984.22	2324883.29	Картометрический метод	5.0	-
842	-	-	454981.61	2324877.31	Картометрический метод	5.0	-
843	-	-	454978.61	2324871.57	Картометрический метод	5.0	-
844	-	-	454989.73	2324865.69	Картометрический метод	5.0	-
845	-	-	455027.57	2324845.67	Картометрический метод	5.0	-
846	-	-	455040.70	2324838.79	Картометрический метод	5.0	-
847	-	-	455068.37	2324883.14	Картометрический метод	5.0	-

2. Сведения о характерных точках границ объекта

Обозначение характерных точек границ	Существующие координаты, м		Измененные (уточненные) координаты, м		Метод определения координат характерной точки	Средняя квадратическая погрешность положения характерной точки (Mt), м	Описание обозначения точки на местности (при наличии)
	X	Y	X	Y			
1	2	3	4	5	6	7	8
848	-	-	455035.40	2324895.31	Картометрический метод	5.0	-
849	-	-	455027.14	2324898.36	Картометрический метод	5.0	-
850	-	-	455025.85	2324898.52	Картометрический метод	5.0	-
851	-	-	455024.94	2324898.83	Картометрический метод	5.0	-
852	-	-	455024.70	2324897.94	Картометрический метод	5.0	-
853	-	-	455000.65	2324903.80	Картометрический метод	5.0	-
854	-	-	454991.70	2324906.58	Картометрический метод	5.0	-
840	-	-	454986.38	2324889.45	Картометрический метод	5.0	-
855	-	-	456213.37	2326154.30	Картометрический метод	5.0	-
856	-	-	456208.11	2326151.75	Картометрический метод	5.0	-
857	-	-	456192.78	2326145.21	Картометрический метод	5.0	-
858	-	-	456194.59	2326140.89	Картометрический метод	5.0	-
859	-	-	456183.01	2326136.52	Картометрический метод	5.0	-
860	-	-	456193.48	2326111.46	Картометрический метод	5.0	-
861	-	-	456230.45	2326126.86	Картометрический метод	5.0	-
862	-	-	456239.73	2326098.87	Картометрический метод	5.0	-
863	-	-	456252.44	2326101.17	Картометрический метод	5.0	-
864	-	-	456284.98	2326107.06	Картометрический метод	5.0	-
865	-	-	456296.00	2326106.25	Картометрический метод	5.0	-
866	-	-	456296.27	2326112.58	Картометрический метод	5.0	-
867	-	-	456280.23	2326150.96	Картометрический метод	5.0	-
868	-	-	456279.64	2326149.61	Картометрический метод	5.0	-
869	-	-	456277.02	2326146.75	Картометрический метод	5.0	-
870	-	-	456274.50	2326145.28	Картометрический метод	5.0	-
871	-	-	456267.37	2326142.30	Картометрический метод	5.0	-

2. Сведения о характерных точках границ объекта							
Обозначение характерных точек границ	Существующие координаты, м		Измененные (уточненные) координаты, м		Метод определения координат характерной точки	Средняя квадратическая погрешность положения характерной точки (Mt), м	Описание обозначения точки на местности (при наличии)
	X	Y	X	Y			
1	2	3	4	5	6	7	8
872	-	-	456253.60	2326136.56	Картометрический метод	5.0	-
873	-	-	456230.45	2326126.89	Картометрический метод	5.0	-
874	-	-	456218.57	2326156.52	Картометрический метод	5.0	-
855	-	-	456213.37	2326154.30	Картометрический метод	5.0	-
875	-	-	455469.45	2326067.05	Картометрический метод	5.0	-
876	-	-	455486.65	2326035.27	Картометрический метод	5.0	-
877	-	-	455498.75	2326042.96	Картометрический метод	5.0	-
878	-	-	455501.33	2326038.91	Картометрический метод	5.0	-
879	-	-	455502.97	2326039.97	Картометрический метод	5.0	-
880	-	-	455507.12	2326042.42	Картометрический метод	5.0	-
881	-	-	455514.14	2326046.60	Картометрический метод	5.0	-
882	-	-	455515.81	2326044.16	Картометрический метод	5.0	-
883	-	-	455521.19	2326046.95	Картометрический метод	5.0	-
884	-	-	455531.48	2326053.48	Картометрический метод	5.0	-
885	-	-	455532.67	2326051.66	Картометрический метод	5.0	-
886	-	-	455539.70	2326056.70	Картометрический метод	5.0	-
887	-	-	455537.97	2326059.15	Картометрический метод	5.0	-
888	-	-	455548.90	2326066.17	Картометрический метод	5.0	-
889	-	-	455551.85	2326067.59	Картометрический метод	5.0	-
890	-	-	455532.15	2326099.27	Картометрический метод	5.0	-
875	-	-	455469.45	2326067.05	Картометрический метод	5.0	-
891	-	-	455931.66	2325851.85	Картометрический метод	5.0	-
892	-	-	455919.45	2325840.80	Картометрический метод	5.0	-
893	-	-	455916.54	2325839.09	Картометрический метод	5.0	-
894	-	-	455900.57	2325828.33	Картометрический метод	5.0	-

2. Сведения о характерных точках границ объекта							
Обозначение характерных точек границ	Существующие координаты, м		Измененные (уточненные) координаты, м		Метод определения координат характерной точки	Средняя квадратическая погрешность положения характерной точки (Mt), м	Описание обозначения точки на местности (при наличии)
	X	Y	X	Y			
1	2	3	4	5	6	7	8
895	-	-	455910.78	2325812.35	Картометрический метод	5.0	-
896	-	-	455908.58	2325810.83	Картометрический метод	5.0	-
897	-	-	455902.36	2325807.86	Картометрический метод	5.0	-
898	-	-	455897.04	2325806.39	Картометрический метод	5.0	-
899	-	-	455915.73	2325768.75	Картометрический метод	5.0	-
900	-	-	455919.95	2325770.85	Картометрический метод	5.0	-
901	-	-	455944.08	2325781.22	Картометрический метод	5.0	-
902	-	-	455941.93	2325784.74	Картометрический метод	5.0	-
903	-	-	455940.78	2325787.22	Картометрический метод	5.0	-
904	-	-	455932.39	2325800.97	Картометрический метод	5.0	-
905	-	-	455933.09	2325801.40	Картометрический метод	5.0	-
906	-	-	455930.12	2325806.24	Картометрический метод	5.0	-
907	-	-	455932.96	2325808.02	Картометрический метод	5.0	-
908	-	-	455936.45	2325809.83	Картометрический метод	5.0	-
909	-	-	455952.26	2325819.45	Картометрический метод	5.0	-
910	-	-	455958.24	2325823.09	Картометрический метод	5.0	-
911	-	-	455936.22	2325855.00	Картометрический метод	5.0	-
891	-	-	455931.66	2325851.85	Картометрический метод	5.0	-
912	-	-	456167.38	2326005.71	Картометрический метод	5.0	-
913	-	-	456171.70	2325998.67	Картометрический метод	5.0	-
914	-	-	456169.39	2325997.25	Картометрический метод	5.0	-
915	-	-	456170.55	2325995.01	Картометрический метод	5.0	-
916	-	-	456165.91	2325992.05	Картометрический метод	5.0	-
917	-	-	456169.45	2325986.29	Картометрический метод	5.0	-
918	-	-	456165.76	2325984.03	Картометрический метод	5.0	-

2. Сведения о характерных точках границ объекта							
Обозначение характерных точек границ	Существующие координаты, м		Измененные (уточненные) координаты, м		Метод определения координат характерной точки	Средняя квадратическая погрешность положения характерной точки (Mt), м	Описание обозначения точки на местности (при наличии)
	X	Y	X	Y			
1	2	3	4	5	6	7	8
919	-	-	456163.69	2325987.40	Картометрический метод	5.0	-
920	-	-	456137.06	2325971.04	Картометрический метод	5.0	-
921	-	-	456156.29	2325944.16	Картометрический метод	5.0	-
922	-	-	456208.91	2325980.74	Картометрический метод	5.0	-
923	-	-	456194.67	2326018.83	Картометрический метод	5.0	-
912	-	-	456167.38	2326005.71	Картометрический метод	5.0	-
924	-	-	455848.25	2326228.97	Картометрический метод	5.0	-
925	-	-	455864.81	2326205.60	Картометрический метод	5.0	-
926	-	-	455857.34	2326200.25	Картометрический метод	5.0	-
927	-	-	455833.59	2326182.57	Картометрический метод	5.0	-
928	-	-	455848.02	2326157.12	Картометрический метод	5.0	-
929	-	-	455852.62	2326160.06	Картометрический метод	5.0	-
930	-	-	455874.88	2326175.84	Картометрический метод	5.0	-
931	-	-	455882.23	2326181.05	Картометрический метод	5.0	-
932	-	-	455866.24	2326203.59	Картометрический метод	5.0	-
933	-	-	455902.01	2326229.23	Картометрический метод	5.0	-
934	-	-	455889.75	2326246.93	Картометрический метод	5.0	-
935	-	-	455887.02	2326250.88	Картометрический метод	5.0	-
924	-	-	455848.25	2326228.97	Картометрический метод	5.0	-
936	-	-	455162.35	2325132.65	Картометрический метод	5.0	-
937	-	-	455152.85	2325128.60	Картометрический метод	5.0	-
938	-	-	455144.72	2325125.13	Картометрический метод	5.0	-
939	-	-	455115.88	2325112.84	Картометрический метод	5.0	-
940	-	-	455121.41	2325099.90	Картометрический метод	5.0	-
941	-	-	455123.12	2325095.89	Картометрический метод	5.0	-

2. Сведения о характерных точках границ объекта							
Обозначение характерных точек границ	Существующие координаты, м		Измененные (уточненные) координаты, м		Метод определения координат характерной точки	Средняя квадратическая погрешность положения характерной точки (Mt), м	Описание обозначения точки на местности (при наличии)
	X	Y	X	Y			
1	2	3	4	5	6	7	8
942	-	-	455132.20	2325074.61	Картометрический метод	5.0	-
943	-	-	455185.35	2325097.25	Картометрический метод	5.0	-
944	-	-	455168.98	2325135.47	Картометрический метод	5.0	-
936	-	-	455162.35	2325132.65	Картометрический метод	5.0	-
945	-	-	454534.19	2325397.24	Картометрический метод	5.0	-
946	-	-	454517.00	2325390.02	Картометрический метод	5.0	-
947	-	-	454520.74	2325376.17	Картометрический метод	5.0	-
948	-	-	454524.18	2325363.45	Картометрический метод	5.0	-
949	-	-	454527.90	2325349.66	Картометрический метод	5.0	-
950	-	-	454533.90	2325329.70	Картометрический метод	5.0	-
951	-	-	454534.45	2325328.20	Картометрический метод	5.0	-
952	-	-	454535.66	2325324.16	Картометрический метод	5.0	-
953	-	-	454568.05	2325334.27	Картометрический метод	5.0	-
954	-	-	454566.26	2325339.99	Картометрический метод	5.0	-
955	-	-	454557.34	2325368.57	Картометрический метод	5.0	-
956	-	-	454557.82	2325368.90	Картометрический метод	5.0	-
957	-	-	454557.34	2325371.60	Картометрический метод	5.0	-
958	-	-	454555.96	2325394.80	Картометрический метод	5.0	-
959	-	-	454541.50	2325398.51	Картометрический метод	5.0	-
945	-	-	454534.19	2325397.24	Картометрический метод	5.0	-
960	-	-	456934.81	2326124.60	Картометрический метод	5.0	-
961	-	-	456930.85	2326121.59	Картометрический метод	5.0	-
962	-	-	456921.69	2326060.90	Картометрический метод	5.0	-
963	-	-	456921.19	2326057.64	Картометрический метод	5.0	-
964	-	-	456948.35	2326053.34	Картометрический метод	5.0	-

2. Сведения о характерных точках границ объекта							
Обозначение характерных точек границ	Существующие координаты, м		Измененные (уточненные) координаты, м		Метод определения координат характерной точки	Средняя квадратическая погрешность положения характерной точки (Mt), м	Описание обозначения точки на местности (при наличии)
	X	Y	X	Y			
1	2	3	4	5	6	7	8
965	-	-	456948.86	2326056.59	Картометрический метод	5.0	-
966	-	-	456954.43	2326092.34	Картометрический метод	5.0	-
967	-	-	456963.63	2326091.05	Картометрический метод	5.0	-
968	-	-	456968.21	2326120.70	Картометрический метод	5.0	-
969	-	-	456936.70	2326125.61	Картометрический метод	5.0	-
960	-	-	456934.81	2326124.60	Картометрический метод	5.0	-
970	-	-	456090.73	2326263.75	Картометрический метод	5.0	-
971	-	-	456076.33	2326256.27	Картометрический метод	5.0	-
972	-	-	456058.15	2326246.88	Картометрический метод	5.0	-
973	-	-	456061.73	2326240.07	Картометрический метод	5.0	-
974	-	-	456058.46	2326238.11	Картометрический метод	5.0	-
975	-	-	456072.63	2326208.01	Картометрический метод	5.0	-
976	-	-	456075.55	2326201.80	Картометрический метод	5.0	-
977	-	-	456086.48	2326207.17	Картометрический метод	5.0	-
978	-	-	456090.24	2326209.02	Картометрический метод	5.0	-
979	-	-	456116.19	2326219.70	Картометрический метод	5.0	-
980	-	-	456106.06	2326242.02	Картометрический метод	5.0	-
981	-	-	456095.14	2326266.07	Картометрический метод	5.0	-
970	-	-	456090.73	2326263.75	Картометрический метод	5.0	-
982	-	-	456687.08	2325978.39	Картометрический метод	5.0	-
983	-	-	456685.41	2325968.23	Картометрический метод	5.0	-
984	-	-	456681.03	2325953.86	Картометрический метод	5.0	-
985	-	-	456680.11	2325949.61	Картометрический метод	5.0	-
986	-	-	456692.51	2325946.92	Картометрический метод	5.0	-
987	-	-	456684.47	2325901.61	Картометрический метод	5.0	-

2. Сведения о характерных точках границ объекта							
Обозначение характерных точек границ	Существующие координаты, м		Измененные (уточненные) координаты, м		Метод определения координат характерной точки	Средняя квадратическая погрешность положения характерной точки (Mt), м	Описание обозначения точки на местности (при наличии)
	X	Y	X	Y			
1	2	3	4	5	6	7	8
988	-	-	456698.24	2325899.78	Картометрический метод	5.0	-
989	-	-	456709.24	2325939.28	Картометрический метод	5.0	-
990	-	-	456710.18	2325944.65	Картометрический метод	5.0	-
991	-	-	456716.28	2325981.89	Картометрический метод	5.0	-
992	-	-	456698.55	2325984.58	Картометрический метод	5.0	-
982	-	-	456687.08	2325978.39	Картометрический метод	5.0	-
993	-	-	456697.12	2325954.50	Картометрический метод	5.0	-
994	-	-	456709.95	2325952.40	Картометрический метод	5.0	-
995	-	-	456708.82	2325945.49	Картометрический метод	5.0	-
996	-	-	456695.98	2325947.60	Картометрический метод	5.0	-
993	-	-	456697.12	2325954.50	Картометрический метод	5.0	-
997	-	-	457010.54	2325433.43	Картометрический метод	5.0	-
998	-	-	456997.96	2325403.81	Картометрический метод	5.0	-
999	-	-	456996.68	2325400.74	Картометрический метод	5.0	-
1000	-	-	457014.82	2325393.04	Картометрический метод	5.0	-
1001	-	-	457033.62	2325385.88	Картометрический метод	5.0	-
1002	-	-	457034.54	2325388.28	Картометрический метод	5.0	-
1003	-	-	457049.78	2325428.33	Картометрический метод	5.0	-
1004	-	-	457014.35	2325442.40	Картометрический метод	5.0	-
997	-	-	457010.54	2325433.43	Картометрический метод	5.0	-
1005	-	-	457316.71	2325331.57	Картометрический метод	5.0	-
1006	-	-	457325.60	2325330.47	Картометрический метод	5.0	-
1007	-	-	457344.68	2325332.78	Картометрический метод	5.0	-
1008	-	-	457348.11	2325333.75	Картометрический метод	5.0	-
1009	-	-	457348.13	2325334.52	Картометрический метод	5.0	-

2. Сведения о характерных точках границ объекта							
Обозначение характерных точек границ	Существующие координаты, м		Измененные (уточненные) координаты, м		Метод определения координат характерной точки	Средняя квадратическая погрешность положения характерной точки (Mt), м	Описание обозначения точки на местности (при наличии)
	X	Y	X	Y			
1	2	3	4	5	6	7	8
1010	-	-	457370.65	2325332.94	Картометрический метод	5.0	-
1011	-	-	457374.17	2325335.20	Картометрический метод	5.0	-
1012	-	-	457374.81	2325354.99	Картометрический метод	5.0	-
1013	-	-	457352.76	2325358.77	Картометрический метод	5.0	-
1014	-	-	457350.31	2325359.20	Картометрический метод	5.0	-
1015	-	-	457329.74	2325361.18	Картометрический метод	5.0	-
1016	-	-	457320.50	2325362.04	Картометрический метод	5.0	-
1005	-	-	457316.71	2325331.57	Картометрический метод	5.0	-
1017	-	-	457200.10	2324976.69	Картометрический метод	5.0	-
1018	-	-	457247.22	2324969.87	Картометрический метод	5.0	-
1019	-	-	457257.08	2324968.17	Картометрический метод	5.0	-
1020	-	-	457261.35	2324992.93	Картометрический метод	5.0	-
1021	-	-	457251.18	2324994.68	Картометрический метод	5.0	-
1022	-	-	457215.62	2324999.40	Картометрический метод	5.0	-
1023	-	-	457202.64	2325001.08	Картометрический метод	5.0	-
1017	-	-	457200.10	2324976.69	Картометрический метод	5.0	-
1024	-	-	455261.83	2325870.86	Картометрический метод	5.0	-
1025	-	-	455258.64	2325875.31	Картометрический метод	5.0	-
1026	-	-	455240.16	2325868.18	Картометрический метод	5.0	-
1027	-	-	455245.09	2325858.64	Картометрический метод	5.0	-
1028	-	-	455254.23	2325854.72	Картометрический метод	5.0	-
1029	-	-	455252.02	2325833.01	Картометрический метод	5.0	-
1030	-	-	455249.99	2325829.32	Картометрический метод	5.0	-
1031	-	-	455274.80	2325826.06	Картометрический метод	5.0	-
1032	-	-	455279.10	2325857.10	Картометрический метод	5.0	-

2. Сведения о характерных точках границ объекта							
Обозначение характерных точек границ	Существующие координаты, м		Измененные (уточненные) координаты, м		Метод определения координат характерной точки	Средняя квадратическая погрешность положения характерной точки (Mt), м	Описание обозначения точки на местности (при наличии)
	X	Y	X	Y			
1	2	3	4	5	6	7	8
1033	-	-	455277.67	2325857.59	Картометрический метод	5.0	-
1034	-	-	455279.92	2325864.32	Картометрический метод	5.0	-
1035	-	-	455270.83	2325877.57	Картометрический метод	5.0	-
1024	-	-	455261.83	2325870.86	Картометрический метод	5.0	-
1036	-	-	455360.11	2325991.22	Картометрический метод	5.0	-
1037	-	-	455385.48	2325960.05	Картометрический метод	5.0	-
1038	-	-	455383.55	2325958.47	Картометрический метод	5.0	-
1039	-	-	455385.60	2325956.12	Картометрический метод	5.0	-
1040	-	-	455394.18	2325963.62	Картометрический метод	5.0	-
1041	-	-	455411.44	2325975.89	Картометрический метод	5.0	-
1042	-	-	455382.16	2326008.32	Картометрический метод	5.0	-
1036	-	-	455360.11	2325991.22	Картометрический метод	5.0	-
1043	-	-	455584.53	2325816.89	Картометрический метод	5.0	-
1044	-	-	455583.01	2325815.93	Картометрический метод	5.0	-
1045	-	-	455582.59	2325807.13	Картометрический метод	5.0	-
1046	-	-	455581.27	2325774.72	Картометрический метод	5.0	-
1047	-	-	455626.45	2325767.85	Картометрический метод	5.0	-
1048	-	-	455619.64	2325777.40	Картометрический метод	5.0	-
1049	-	-	455589.31	2325819.92	Картометрический метод	5.0	-
1043	-	-	455584.53	2325816.89	Картометрический метод	5.0	-
1050	-	-	456023.55	2326323.03	Картометрический метод	5.0	-
1051	-	-	456025.76	2326319.30	Картометрический метод	5.0	-
1052	-	-	456016.00	2326313.24	Картометрический метод	5.0	-
1053	-	-	456015.13	2326312.88	Картометрический метод	5.0	-
1054	-	-	456015.18	2326312.74	Картометрический метод	5.0	-

2. Сведения о характерных точках границ объекта							
Обозначение характерных точек границ	Существующие координаты, м		Измененные (уточненные) координаты, м		Метод определения координат характерной точки	Средняя квадратическая погрешность положения характерной точки (Mt), м	Описание обозначения точки на местности (при наличии)
	X	Y	X	Y			
1	2	3	4	5	6	7	8
1055	-	-	456012.54	2326311.10	Картометрический метод	5.0	-
1056	-	-	456014.28	2326307.77	Картометрический метод	5.0	-
1057	-	-	456002.04	2326300.31	Картометрический метод	5.0	-
1058	-	-	456017.41	2326276.50	Картометрический метод	5.0	-
1059	-	-	456017.68	2326276.09	Картометрический метод	5.0	-
1060	-	-	456036.19	2326287.45	Картометрический метод	5.0	-
1061	-	-	456043.49	2326293.55	Картометрический метод	5.0	-
1062	-	-	456046.94	2326296.52	Картометрический метод	5.0	-
1063	-	-	456028.26	2326326.00	Картометрический метод	5.0	-
1050	-	-	456023.55	2326323.03	Картометрический метод	5.0	-
1064	-	-	455266.57	2325551.80	Картометрический метод	5.0	-
1065	-	-	455288.12	2325496.85	Картометрический метод	5.0	-
1066	-	-	455291.15	2325491.61	Картометрический метод	5.0	-
1067	-	-	455306.99	2325498.78	Картометрический метод	5.0	-
1068	-	-	455281.96	2325557.76	Картометрический метод	5.0	-
1064	-	-	455266.57	2325551.80	Картометрический метод	5.0	-
1069	-	-	455342.75	2325627.25	Картометрический метод	5.0	-
1070	-	-	455377.65	2325622.54	Картометрический метод	5.0	-
1071	-	-	455381.10	2325650.19	Картометрический метод	5.0	-
1072	-	-	455368.45	2325651.82	Картометрический метод	5.0	-
1073	-	-	455352.31	2325654.13	Картометрический метод	5.0	-
1074	-	-	455346.48	2325654.96	Картометрический метод	5.0	-
1069	-	-	455342.75	2325627.25	Картометрический метод	5.0	-
1075	-	-	454534.74	2325272.25	Картометрический метод	5.0	-
1076	-	-	454535.08	2325259.20	Картометрический метод	5.0	-

2. Сведения о характерных точках границ объекта

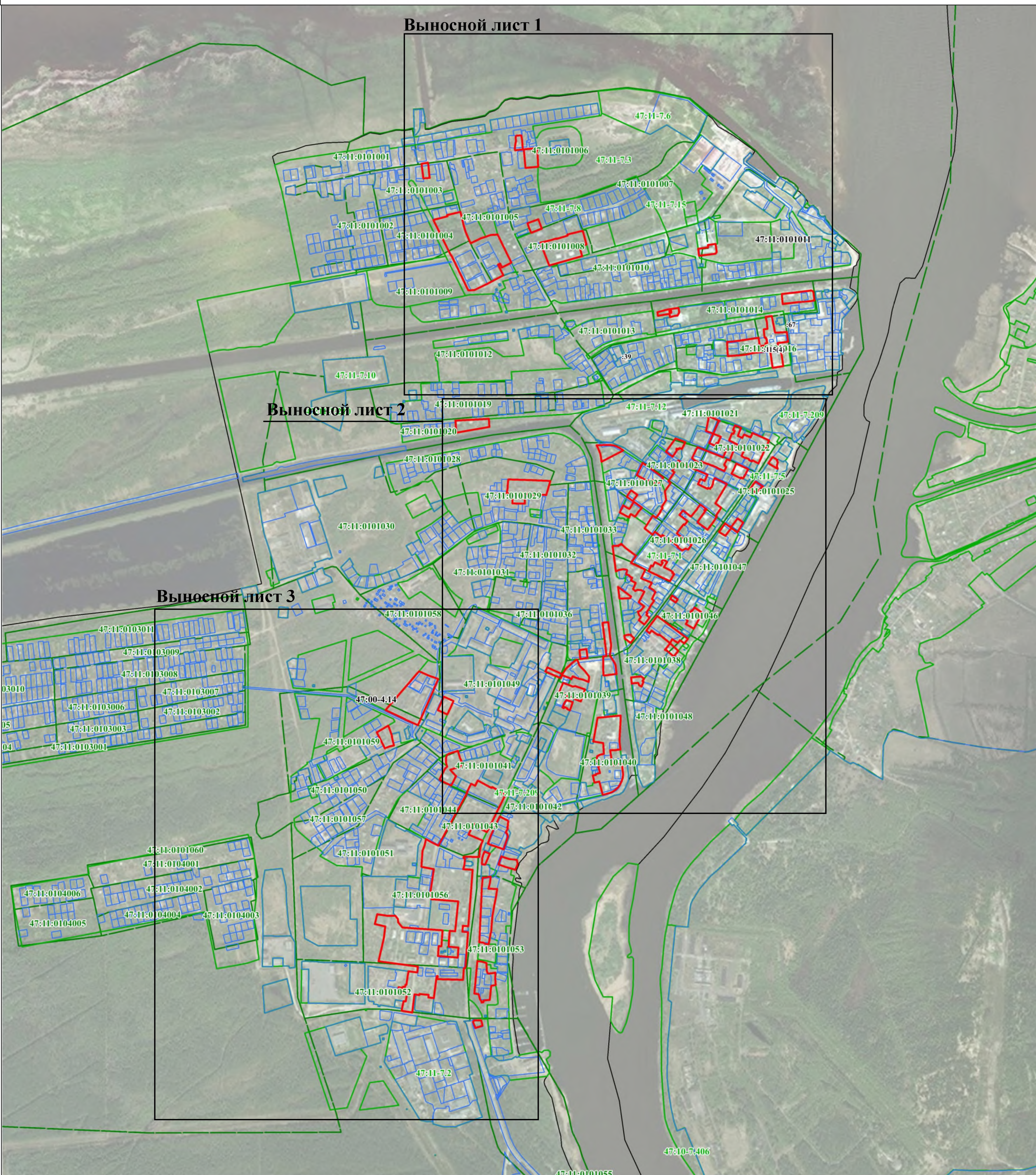
Обозначение характерных точек границ	Существующие координаты, м		Измененные (уточненные) координаты, м		Метод определения координат характерной точки	Средняя квадратическая погрешность положения характерной точки (Mt), м	Описание обозначения точки на местности (при наличии)
	X	Y	X	Y			
1	2	3	4	5	6	7	8
1077	-	-	454559.01	2325259.69	Картометрический метод	5.0	-
1078	-	-	454571.38	2325263.27	Картометрический метод	5.0	-
1079	-	-	454585.22	2325268.94	Картометрический метод	5.0	-
1080	-	-	454577.16	2325289.31	Картометрический метод	5.0	-
1075	-	-	454534.74	2325272.25	Картометрический метод	5.0	-
1081	-	-	456098.53	2326379.89	Картометрический метод	5.0	-
1082	-	-	456118.14	2326346.19	Картометрический метод	5.0	-
1083	-	-	456118.96	2326345.51	Картометрический метод	5.0	-
1084	-	-	456119.45	2326344.66	Картометрический метод	5.0	-
1085	-	-	456119.60	2326343.74	Картометрический метод	5.0	-
1086	-	-	456140.99	2326358.34	Картометрический метод	5.0	-
1087	-	-	456144.09	2326361.11	Картометрический метод	5.0	-
1088	-	-	456132.38	2326379.59	Картометрический метод	5.0	-
1089	-	-	456129.26	2326377.69	Картометрический метод	5.0	-
1090	-	-	456126.14	2326380.62	Картометрический метод	5.0	-
1091	-	-	456121.67	2326381.01	Картометрический метод	5.0	-
1092	-	-	456113.48	2326378.61	Картометрический метод	5.0	-
1093	-	-	456105.94	2326378.68	Картометрический метод	5.0	-
1094	-	-	456100.49	2326381.07	Картометрический метод	5.0	-
1081	-	-	456098.53	2326379.89	Картометрический метод	5.0	-
1095	-	-	455968.39	2325823.65	Картометрический метод	5.0	-
1096	-	-	455961.29	2325818.67	Картометрический метод	5.0	-
1097	-	-	455977.28	2325795.49	Картометрический метод	5.0	-
1098	-	-	455985.45	2325799.00	Картометрический метод	5.0	-
1099	-	-	456003.38	2325811.58	Картометрический метод	5.0	-

2. Сведения о характерных точках границ объекта							
Обозначение характерных точек границ	Существующие координаты, м		Измененные (уточненные) координаты, м		Метод определения координат характерной точки	Средняя квадратическая погрешность положения характерной точки (Mt), м	Описание обозначения точки на местности (при наличии)
	X	Y	X	Y			
1	2	3	4	5	6	7	8
1100	-	-	455986.18	2325836.11	Картометрический метод	5.0	-
1095	-	-	455968.39	2325823.65	Картометрический метод	5.0	-
1101	-	-	455141.75	2325590.23	Картометрический метод	5.0	-
1102	-	-	455146.37	2325579.17	Картометрический метод	5.0	-
1103	-	-	455149.23	2325580.51	Картометрический метод	5.0	-
1104	-	-	455154.49	2325568.58	Картометрический метод	5.0	-
1105	-	-	455150.32	2325566.58	Картометрический метод	5.0	-
1106	-	-	455152.49	2325561.47	Картометрический метод	5.0	-
1107	-	-	455171.76	2325569.65	Картометрический метод	5.0	-
1108	-	-	455181.45	2325575.55	Картометрический метод	5.0	-
1109	-	-	455174.33	2325600.78	Картометрический метод	5.0	-
1101	-	-	455141.75	2325590.23	Картометрический метод	5.0	-
1110	-	-	453898.13	2325247.32	Картометрический метод	5.0	-
1111	-	-	453921.68	2325237.34	Картометрический метод	5.0	-
1112	-	-	453926.69	2325240.71	Картометрический метод	5.0	-
1113	-	-	453927.75	2325240.58	Картометрический метод	5.0	-
1114	-	-	453927.74	2325269.01	Картометрический метод	5.0	-
1115	-	-	453912.74	2325272.75	Картометрический метод	5.0	-
1116	-	-	453907.06	2325274.20	Картометрический метод	5.0	-
1110	-	-	453898.13	2325247.32	Картометрический метод	5.0	-
1117	-	-	455409.15	2325821.84	Картометрический метод	5.0	-
1118	-	-	455418.30	2325808.80	Картометрический метод	5.0	-
1119	-	-	455425.54	2325798.46	Картометрический метод	5.0	-
1120	-	-	455437.50	2325796.59	Картометрический метод	5.0	-
1121	-	-	455441.67	2325812.74	Картометрический метод	5.0	-

Выносной лист 1

Выносной лист 2

Выносной лист 3



Масштаб 1:10000

Используемые условные знаки и обозначения:

- - граница объекта
- - граница кадастрового квартала
- - граница населенного пункта, сведения о котором внесены в ЕГРН
- - граница территориальной зоны, сведения о которой внесены в ЕГРН
- - граница земельного участка, сведения о котором внесены в ЕГРН
- 1 - характерная точка границы объекта работ
- 79 - номер земельного участка, сведения о котором внесены в ЕГРН
- 47:11-7.7 - номер границы территориальной зоны, сведения о которой внесены в ЕГРН
- 47:11-4.76 - номер границы муниципального образования или населенного пункта, сведения о котором внесены в ЕГРН
- 47:11:0101052 - номер кадастрового квартала

Подпись _____ Дата " " 20__ г.

Место для оттиска печати (при наличии) лица, составившего описание местоположения границ объекта



Масштаб 1:2000

Используемые условные знаки и обозначения:

- граница объекта
- граница кадастрового квартала
- граница наследного участка, сведения о котором внесены в ЕГРН
- граница территориальной зоны, сведения о которой внесены в ЕГРН
- граница земельного участка, сведения о котором внесены в ЕГРН
- I — характерная точка границ объекта работ
- 79 — номер земельного участка, сведения о котором внесены в ЕГРН
- 47:11-7.7 — номер границы территориальной зоны, сведения о которой внесены в ЕГРН
- 47:11-4.76 — номер границы муниципального образования или наследного участка, сведения о котором внесены в ЕГРН
- 47:11-0101052 — номер кадастрового квартала



Используемые условные знаки и обозначения:

- граница объекта
- граница кадастрового квартала
- граница территориальной зоны, сведения о которой внесены в ЕГРН
- граница земельного участка, сведения о котором внесены в ЕГРН
- I — характерная точка границы объекта работ
- 79 — номер земельного участка, сведения о котором внесены в ЕГРН
- 47:11-7.7 — номер границы территориальной зоны, сведения о которой внесены в ЕГРН
- 47:11-4.76 — номер границы муниципального образования или кадастрового квартала, сведения о котором внесены в ЕГРН
- 47:11-0101052 — номер кадастрового квартала

Масштаб 1:2000



Используемые условные знаки и обозначения:

- граница объекта
- граница кадастрового квартала
- граница наследного участка, сведения о котором внесены в ЕГРН
- граница территориальной зоны, сведения о которой внесены в ЕГРН
- граница земельного участка, сведения о котором внесены в ЕГРН
- характеристика точки границы объекта работ
- 1 - номер земельного участка, сведения о котором внесены в ЕГРН
- 79 - номер границы территориальной зоны, сведения о которой внесены в ЕГРН
- 47:11-7.7 - номер границы муниципального образования или наследного участка, сведения о котором внесены в ЕГРН
- 47:11-4.76 - номер кадастрового квартала

Масштаб 1:2000

ТЕКСТОВОЕ ОПИСАНИЕ
местоположения границ населенных пунктов, территориальных зон

Прохождение границы		Описание прохождения границы
от точки	до точки	
1	2	3
1	2	-
2	3	-
3	4	-
4	5	-
5	6	-
6	7	-
7	8	-
8	9	-
9	10	-
10	11	-
11	12	-
12	13	-
13	14	-
14	15	-
15	16	-
16	17	-
17	18	-
18	19	-
19	20	-
20	21	-
21	22	-
22	23	-
23	24	-
24	25	-
25	26	-
26	27	-
27	28	-
28	29	-
29	30	-
30	31	-
31	32	-
32	33	-
33	34	-
34	35	-
35	36	-
36	37	-
37	38	-

ТЕКСТОВОЕ ОПИСАНИЕ
местоположения границ населенных пунктов, территориальных зон

Прохождение границы		Описание прохождения границы
от точки	до точки	
1	2	3
38	39	-
39	40	-
40	41	-
41	42	-
42	43	-
43	44	-
44	45	-
45	46	-
46	47	-
47	48	-
48	49	-
49	50	-
50	51	-
51	52	-
52	53	-
53	54	-
54	55	-
55	56	-
56	57	-
57	58	-
58	59	-
59	60	-
60	61	-
61	62	-
62	63	-
63	64	-
64	65	-
65	66	-
66	67	-
67	68	-
68	69	-
69	70	-
70	71	-
71	72	-
72	73	-
73	74	-
74	75	-

ТЕКСТОВОЕ ОПИСАНИЕ
местоположения границ населенных пунктов, территориальных зон

Прохождение границы		Описание прохождения границы
от точки	до точки	
1	2	3
75	76	-
76	77	-
77	78	-
78	79	-
79	80	-
80	81	-
81	82	-
82	83	-
83	84	-
84	85	-
85	86	-
86	87	-
87	88	-
88	89	-
89	90	-
90	91	-
91	92	-
92	93	-
93	94	-
94	95	-
95	96	-
96	97	-
97	98	-
98	99	-
99	100	-
100	101	-
101	102	-
102	103	-
103	104	-
104	105	-
105	106	-
106	107	-
107	108	-
108	109	-
109	110	-
110	111	-
111	112	-

ТЕКСТОВОЕ ОПИСАНИЕ
местоположения границ населенных пунктов, территориальных зон

Прохождение границы		Описание прохождения границы
от точки	до точки	
1	2	3
112	113	-
113	114	-
114	115	-
115	116	-
116	1	-
117	118	-
118	119	-
119	120	-
120	121	-
121	122	-
122	123	-
123	124	-
124	125	-
125	126	-
126	127	-
127	128	-
128	129	-
129	130	-
130	131	-
131	132	-
132	133	-
133	134	-
134	135	-
135	136	-
136	137	-
137	138	-
138	139	-
139	140	-
140	141	-
141	142	-
142	143	-
143	144	-
144	145	-
145	146	-
146	147	-
147	148	-
148	149	-

ТЕКСТОВОЕ ОПИСАНИЕ**местоположения границ населенных пунктов, территориальных зон**

Прохождение границы		Описание прохождения границы
от точки	до точки	
1	2	3
149	150	-
150	151	-
151	152	-
152	153	-
153	154	-
154	155	-
155	156	-
156	157	-
157	158	-
158	159	-
159	160	-
160	161	-
161	162	-
162	163	-
163	164	-
164	165	-
165	166	-
166	167	-
167	168	-
168	169	-
169	170	-
170	171	-
171	172	-
172	173	-
173	174	-
174	175	-
175	176	-
176	177	-
177	178	-
178	179	-
179	180	-
180	181	-
181	182	-
182	183	-
183	184	-
184	185	-
185	186	-

ТЕКСТОВОЕ ОПИСАНИЕ
местоположения границ населенных пунктов, территориальных зон

Прохождение границы		Описание прохождения границы
от точки	до точки	
1	2	3
186	187	-
187	188	-
188	189	-
189	190	-
190	191	-
191	192	-
192	193	-
193	194	-
194	195	-
195	196	-
196	197	-
197	198	-
198	199	-
199	200	-
200	201	-
201	202	-
202	203	-
203	204	-
204	205	-
205	206	-
206	207	-
207	117	-
208	209	-
209	210	-
210	211	-
211	212	-
212	213	-
213	214	-
214	215	-
215	216	-
216	217	-
217	218	-
218	219	-
219	220	-
220	221	-
221	222	-
222	223	-

ТЕКСТОВОЕ ОПИСАНИЕ
местоположения границ населенных пунктов, территориальных зон

Прохождение границы		Описание прохождения границы
от точки	до точки	
1	2	3
223	224	-
224	225	-
225	226	-
226	227	-
227	228	-
228	229	-
229	230	-
230	231	-
231	232	-
232	233	-
233	234	-
234	235	-
235	236	-
236	237	-
237	238	-
238	239	-
239	240	-
240	241	-
241	242	-
242	243	-
243	244	-
244	245	-
245	246	-
246	247	-
247	248	-
248	249	-
249	208	-
250	251	-
251	252	-
252	253	-
253	254	-
254	255	-
255	256	-
256	257	-
257	258	-
258	259	-
259	260	-

ТЕКСТОВОЕ ОПИСАНИЕ
местоположения границ населенных пунктов, территориальных зон

Прохождение границы		Описание прохождения границы
от точки	до точки	
1	2	3
260	261	-
261	262	-
262	263	-
263	264	-
264	265	-
265	266	-
266	267	-
267	268	-
268	269	-
269	270	-
270	271	-
271	272	-
272	273	-
273	274	-
274	275	-
275	276	-
276	277	-
277	278	-
278	279	-
279	280	-
280	281	-
281	282	-
282	283	-
283	284	-
284	285	-
285	286	-
286	287	-
287	288	-
288	289	-
289	290	-
290	291	-
291	292	-
292	293	-
293	294	-
294	295	-
295	296	-
296	297	-

ТЕКСТОВОЕ ОПИСАНИЕ
местоположения границ населенных пунктов, территориальных зон

Прохождение границы		Описание прохождения границы
от точки	до точки	
1	2	
297	298	-
298	299	-
299	300	-
300	301	-
301	302	-
302	303	-
303	304	-
304	305	-
305	306	-
306	250	-
307	308	-
308	309	-
309	310	-
310	311	-
311	312	-
312	313	-
313	314	-
314	315	-
315	316	-
316	317	-
317	318	-
318	319	-
319	320	-
320	307	-
321	322	-
322	323	-
323	324	-
324	325	-
325	326	-
326	327	-
327	328	-
328	329	-
329	330	-
330	331	-
331	332	-
332	333	-
333	334	-

ТЕКСТОВОЕ ОПИСАНИЕ
местоположения границ населенных пунктов, территориальных зон

Прохождение границы		Описание прохождения границы
от точки	до точки	
1	2	3
334	335	-
335	336	-
336	337	-
337	338	-
338	339	-
339	340	-
340	341	-
341	342	-
342	343	-
343	344	-
344	345	-
345	346	-
346	347	-
347	348	-
348	349	-
349	350	-
350	351	-
351	352	-
352	353	-
353	354	-
354	355	-
355	356	-
356	357	-
357	358	-
358	359	-
359	360	-
360	361	-
361	362	-
362	363	-
363	364	-
364	365	-
365	366	-
366	367	-
367	368	-
368	369	-
369	370	-
370	371	-

ТЕКСТОВОЕ ОПИСАНИЕ
местоположения границ населенных пунктов, территориальных зон

Прохождение границы		Описание прохождения границы
от точки	до точки	
1	2	
371	372	-
372	373	-
373	374	-
374	375	-
375	376	-
376	377	-
377	378	-
378	321	-
379	380	-
380	381	-
381	382	-
382	383	-
383	384	-
384	385	-
385	386	-
386	387	-
387	388	-
388	389	-
389	390	-
390	391	-
391	392	-
392	393	-
393	394	-
394	395	-
395	396	-
396	397	-
397	398	-
398	399	-
399	400	-
400	401	-
401	402	-
402	403	-
403	404	-
404	405	-
405	406	-
406	407	-
407	408	-

ТЕКСТОВОЕ ОПИСАНИЕ
местоположения границ населенных пунктов, территориальных зон

Прохождение границы		Описание прохождения границы
от точки	до точки	
1	2	
408	409	-
409	410	-
410	411	-
411	412	-
412	413	-
413	414	-
414	415	-
415	416	-
416	417	-
417	418	-
418	419	-
419	420	-
420	421	-
421	422	-
422	423	-
423	424	-
424	425	-
425	426	-
426	427	-
427	428	-
428	429	-
429	430	-
430	431	-
431	432	-
432	433	-
433	434	-
434	435	-
435	436	-
436	437	-
437	438	-
438	439	-
439	440	-
440	441	-
441	442	-
442	443	-
443	379	-
444	445	-

ТЕКСТОВОЕ ОПИСАНИЕ
местоположения границ населенных пунктов, территориальных зон

Прохождение границы		Описание прохождения границы
от точки	до точки	
1	2	3
445	446	-
446	447	-
447	448	-
448	449	-
449	450	-
450	451	-
451	452	-
452	453	-
453	454	-
454	455	-
455	456	-
456	457	-
457	458	-
458	444	-
459	460	-
460	461	-
461	462	-
462	463	-
463	464	-
464	465	-
465	466	-
466	467	-
467	468	-
468	469	-
469	470	-
470	471	-
471	472	-
472	473	-
473	474	-
474	475	-
475	476	-
476	477	-
477	478	-
478	479	-
479	480	-
480	481	-
481	459	-

ТЕКСТОВОЕ ОПИСАНИЕ
местоположения границ населенных пунктов, территориальных зон

Прохождение границы		Описание прохождения границы
от точки	до точки	
1	2	3
482	483	-
483	484	-
484	485	-
485	486	-
486	487	-
487	488	-
488	489	-
489	490	-
490	491	-
491	492	-
492	493	-
493	494	-
494	495	-
495	496	-
496	497	-
497	498	-
498	499	-
499	500	-
500	482	-
501	502	-
502	503	-
503	504	-
504	505	-
505	506	-
506	507	-
507	508	-
508	509	-
509	510	-
510	511	-
511	512	-
512	513	-
513	514	-
514	515	-
515	516	-
516	517	-
517	518	-
518	519	-

ТЕКСТОВОЕ ОПИСАНИЕ
местоположения границ населенных пунктов, территориальных зон

Прохождение границы		Описание прохождения границы
от точки	до точки	
1	2	
519	520	-
520	521	-
521	522	-
522	523	-
523	524	-
524	525	-
525	526	-
526	527	-
527	528	-
528	529	-
529	530	-
530	531	-
531	532	-
532	533	-
533	534	-
534	501	-
535	536	-
536	537	-
537	538	-
538	539	-
539	540	-
540	541	-
541	542	-
542	543	-
543	544	-
544	545	-
545	546	-
546	547	-
547	548	-
548	549	-
549	550	-
550	551	-
551	552	-
552	553	-
553	554	-
554	555	-
555	556	-

ТЕКСТОВОЕ ОПИСАНИЕ
местоположения границ населенных пунктов, территориальных зон

Прохождение границы		Описание прохождения границы
от точки	до точки	
1	2	3
556	557	-
557	558	-
558	559	-
559	560	-
560	535	-
561	562	-
562	563	-
563	564	-
564	565	-
565	566	-
566	567	-
567	568	-
568	569	-
569	570	-
570	571	-
571	572	-
572	573	-
573	574	-
574	575	-
575	576	-
576	561	-
577	578	-
578	579	-
579	580	-
580	581	-
581	582	-
582	583	-
583	584	-
584	585	-
585	586	-
586	587	-
587	588	-
588	589	-
589	590	-
590	591	-
591	592	-
592	593	-

ТЕКСТОВОЕ ОПИСАНИЕ
местоположения границ населенных пунктов, территориальных зон

Прохождение границы		Описание прохождения границы
от точки	до точки	
1	2	3
593	594	-
594	595	-
595	596	-
596	597	-
597	598	-
598	599	-
599	600	-
600	601	-
601	602	-
602	603	-
603	604	-
604	605	-
605	606	-
606	607	-
607	608	-
608	609	-
609	610	-
610	611	-
611	612	-
612	613	-
613	614	-
614	615	-
615	616	-
616	617	-
617	618	-
618	577	-
619	620	-
620	621	-
621	622	-
622	623	-
623	624	-
624	625	-
625	626	-
626	627	-
627	628	-
628	629	-
629	630	-

ТЕКСТОВОЕ ОПИСАНИЕ**местоположения границ населенных пунктов, территориальных зон**

Прохождение границы		Описание прохождения границы
от точки	до точки	
1	2	3
630	631	-
631	632	-
632	633	-
633	634	-
634	635	-
635	636	-
636	637	-
637	638	-
638	639	-
639	640	-
640	641	-
641	642	-
642	643	-
643	644	-
644	645	-
645	646	-
646	619	-
647	648	-
648	649	-
649	650	-
650	651	-
651	652	-
652	653	-
653	654	-
654	655	-
655	656	-
656	657	-
657	658	-
658	659	-
659	660	-
660	661	-
661	662	-
662	663	-
663	664	-
664	665	-
665	666	-
666	667	-

ТЕКСТОВОЕ ОПИСАНИЕ
местоположения границ населенных пунктов, территориальных зон

Прохождение границы		Описание прохождения границы
от точки	до точки	
1	2	
667	668	-
668	669	-
669	670	-
670	671	-
671	672	-
672	673	-
673	674	-
674	675	-
675	676	-
676	677	-
677	678	-
678	679	-
679	647	-
680	681	-
681	682	-
682	683	-
683	684	-
684	685	-
685	686	-
686	687	-
687	688	-
688	689	-
689	690	-
690	691	-
691	692	-
692	693	-
693	694	-
694	695	-
695	696	-
696	697	-
697	698	-
698	699	-
699	700	-
700	701	-
701	702	-
702	703	-
703	704	-

ТЕКСТОВОЕ ОПИСАНИЕ
местоположения границ населенных пунктов, территориальных зон

Прохождение границы		Описание прохождения границы
от точки	до точки	
1	2	3
704	705	-
705	680	-
706	707	-
707	708	-
708	709	-
709	710	-
710	711	-
711	712	-
712	713	-
713	714	-
714	715	-
715	716	-
716	717	-
717	718	-
718	719	-
719	706	-
720	721	-
721	722	-
722	723	-
723	724	-
724	725	-
725	726	-
726	727	-
727	728	-
728	729	-
729	730	-
730	731	-
731	732	-
732	733	-
733	734	-
734	735	-
735	720	-
736	737	-
737	738	-
738	739	-
739	740	-
740	741	-

ТЕКСТОВОЕ ОПИСАНИЕ
местоположения границ населенных пунктов, территориальных зон

Прохождение границы		Описание прохождения границы
от точки	до точки	
1	2	3
741	742	-
742	743	-
743	744	-
744	745	-
745	746	-
746	747	-
747	748	-
748	749	-
749	750	-
750	751	-
751	752	-
752	753	-
753	754	-
754	755	-
755	756	-
756	757	-
757	758	-
758	759	-
759	760	-
760	761	-
761	762	-
762	763	-
763	736	-
764	765	-
765	766	-
766	767	-
767	768	-
768	769	-
769	770	-
770	771	-
771	772	-
772	773	-
773	774	-
774	775	-
775	776	-
776	764	-
777	778	-

ТЕКСТОВОЕ ОПИСАНИЕ
местоположения границ населенных пунктов, территориальных зон

Прохождение границы		Описание прохождения границы
от точки	до точки	
1	2	3
778	779	-
779	780	-
780	781	-
781	782	-
782	783	-
783	784	-
784	785	-
785	786	-
786	787	-
787	788	-
788	789	-
789	790	-
790	791	-
791	792	-
792	793	-
793	794	-
794	795	-
795	796	-
796	797	-
797	777	-
798	799	-
799	800	-
800	801	-
801	802	-
802	803	-
803	804	-
804	805	-
805	806	-
806	807	-
807	808	-
808	809	-
809	798	-
810	811	-
811	812	-
812	813	-
813	814	-
814	815	-

ТЕКСТОВОЕ ОПИСАНИЕ
местоположения границ населенных пунктов, территориальных зон

Прохождение границы		Описание прохождения границы
от точки	до точки	
1	2	3
815	816	-
816	817	-
817	818	-
818	819	-
819	810	-
820	821	-
821	822	-
822	823	-
823	824	-
824	825	-
825	826	-
826	827	-
827	828	-
828	829	-
829	830	-
830	831	-
831	832	-
832	833	-
833	834	-
834	835	-
835	836	-
836	837	-
837	838	-
838	839	-
839	820	-
840	841	-
841	842	-
842	843	-
843	844	-
844	845	-
845	846	-
846	847	-
847	848	-
848	849	-
849	850	-
850	851	-
851	852	-

ТЕКСТОВОЕ ОПИСАНИЕ
местоположения границ населенных пунктов, территориальных зон

Прохождение границы		Описание прохождения границы
от точки	до точки	
1	2	3
852	853	-
853	854	-
854	840	-
855	856	-
856	857	-
857	858	-
858	859	-
859	860	-
860	861	-
861	862	-
862	863	-
863	864	-
864	865	-
865	866	-
866	867	-
867	868	-
868	869	-
869	870	-
870	871	-
871	872	-
872	873	-
873	874	-
874	855	-
875	876	-
876	877	-
877	878	-
878	879	-
879	880	-
880	881	-
881	882	-
882	883	-
883	884	-
884	885	-
885	886	-
886	887	-
887	888	-
888	889	-

ТЕКСТОВОЕ ОПИСАНИЕ
местоположения границ населенных пунктов, территориальных зон

Прохождение границы		Описание прохождения границы
от точки	до точки	
1	2	3
889	890	-
890	875	-
891	892	-
892	893	-
893	894	-
894	895	-
895	896	-
896	897	-
897	898	-
898	899	-
899	900	-
900	901	-
901	902	-
902	903	-
903	904	-
904	905	-
905	906	-
906	907	-
907	908	-
908	909	-
909	910	-
910	911	-
911	891	-
912	913	-
913	914	-
914	915	-
915	916	-
916	917	-
917	918	-
918	919	-
919	920	-
920	921	-
921	922	-
922	923	-
923	912	-
924	925	-
925	926	-

ТЕКСТОВОЕ ОПИСАНИЕ
местоположения границ населенных пунктов, территориальных зон

Прохождение границы		Описание прохождения границы
от точки	до точки	
1	2	3
926	927	-
927	928	-
928	929	-
929	930	-
930	931	-
931	932	-
932	933	-
933	934	-
934	935	-
935	924	-
936	937	-
937	938	-
938	939	-
939	940	-
940	941	-
941	942	-
942	943	-
943	944	-
944	936	-
945	946	-
946	947	-
947	948	-
948	949	-
949	950	-
950	951	-
951	952	-
952	953	-
953	954	-
954	955	-
955	956	-
956	957	-
957	958	-
958	959	-
959	945	-
960	961	-
961	962	-
962	963	-

ТЕКСТОВОЕ ОПИСАНИЕ
местоположения границ населенных пунктов, территориальных зон

Прохождение границы		Описание прохождения границы
от точки	до точки	
1	2	3
963	964	-
964	965	-
965	966	-
966	967	-
967	968	-
968	969	-
969	960	-
970	971	-
971	972	-
972	973	-
973	974	-
974	975	-
975	976	-
976	977	-
977	978	-
978	979	-
979	980	-
980	981	-
981	970	-
982	983	-
983	984	-
984	985	-
985	986	-
986	987	-
987	988	-
988	989	-
989	990	-
990	991	-
991	992	-
992	982	-
993	994	-
994	995	-
995	996	-
996	993	-
997	998	-
998	999	-
999	1000	-

ТЕКСТОВОЕ ОПИСАНИЕ
местоположения границ населенных пунктов, территориальных зон

Прохождение границы		Описание прохождения границы
от точки	до точки	
1	2	3
1000	1001	-
1001	1002	-
1002	1003	-
1003	1004	-
1004	997	-
1005	1006	-
1006	1007	-
1007	1008	-
1008	1009	-
1009	1010	-
1010	1011	-
1011	1012	-
1012	1013	-
1013	1014	-
1014	1015	-
1015	1016	-
1016	1005	-
1017	1018	-
1018	1019	-
1019	1020	-
1020	1021	-
1021	1022	-
1022	1023	-
1023	1017	-
1024	1025	-
1025	1026	-
1026	1027	-
1027	1028	-
1028	1029	-
1029	1030	-
1030	1031	-
1031	1032	-
1032	1033	-
1033	1034	-
1034	1035	-
1035	1024	-
1036	1037	-

ТЕКСТОВОЕ ОПИСАНИЕ
местоположения границ населенных пунктов, территориальных зон

Прохождение границы		Описание прохождения границы
от точки	до точки	
1	2	
1037	1038	-
1038	1039	-
1039	1040	-
1040	1041	-
1041	1042	-
1042	1036	-
1043	1044	-
1044	1045	-
1045	1046	-
1046	1047	-
1047	1048	-
1048	1049	-
1049	1043	-
1050	1051	-
1051	1052	-
1052	1053	-
1053	1054	-
1054	1055	-
1055	1056	-
1056	1057	-
1057	1058	-
1058	1059	-
1059	1060	-
1060	1061	-
1061	1062	-
1062	1063	-
1063	1050	-
1064	1065	-
1065	1066	-
1066	1067	-
1067	1068	-
1068	1064	-
1069	1070	-
1070	1071	-
1071	1072	-
1072	1073	-
1073	1074	-

ТЕКСТОВОЕ ОПИСАНИЕ
местоположения границ населенных пунктов, территориальных зон

Прохождение границы		Описание прохождения границы
от точки	до точки	
1	2	
1074	1069	-
1075	1076	-
1076	1077	-
1077	1078	-
1078	1079	-
1079	1080	-
1080	1075	-
1081	1082	-
1082	1083	-
1083	1084	-
1084	1085	-
1085	1086	-
1086	1087	-
1087	1088	-
1088	1089	-
1089	1090	-
1090	1091	-
1091	1092	-
1092	1093	-
1093	1094	-
1094	1081	-
1095	1096	-
1096	1097	-
1097	1098	-
1098	1099	-
1099	1100	-
1100	1095	-
1101	1102	-
1102	1103	-
1103	1104	-
1104	1105	-
1105	1106	-
1106	1107	-
1107	1108	-
1108	1109	-
1109	1101	-
1110	1111	-

ТЕКСТОВОЕ ОПИСАНИЕ
местоположения границ населенных пунктов, территориальных зон

Прохождение границы		Описание прохождения границы
от точки	до точки	
1	2	
1111	1112	-
1112	1113	-
1113	1114	-
1114	1115	-
1115	1116	-
1116	1110	-
1117	1118	-
1118	1119	-
1119	1120	-
1120	1121	-
1121	1122	-
1122	1123	-
1123	1124	-
1124	1125	-
1125	1117	-
1126	1127	-
1127	1128	-
1128	1129	-
1129	1130	-
1130	1131	-
1131	1132	-
1132	1126	-

ГРАФИЧЕСКОЕ ОПИСАНИЕ

местоположения границ населенных пунктов, территориальных зон, особо охраняемых природных территорий, зон с особыми условиями использования территории

Зона спортивных комплексов и сооружений

(наименование объекта, местоположение границ которого описано (далее - объект))

Раздел 1

Сведения об объекте

№ п/п	Характеристики объекта	Описание характеристик
1	2	3
1.	Местоположение объекта	Ленинградская область, район Волховский, поселение Новолодожское
2.	Площадь объекта +/- величина погрешности определения площади (Р +/- Дельта Р)	94946 +/- 5392 м ²
3.	Иные характеристики объекта	-

Раздел 2

Сведения о местоположении границ объекта

1. Система координат -

2. Сведения о характерных точках границ объекта

Обозначение характерных точек границ	Координаты, м		Метод определения координат характерной точки	Средняя квадратическая погрешность положения характерной точки (Mt), м	Описание обозначения точки на местности (при наличии)
	X	Y			
1	2	3	4	5	6
-	-	-	-	-	-

3. Сведения о характерных точках части (частей) границы объекта

Обозначение характерных точек части границы	Координаты, м		Метод определения координат характерной точки	Средняя квадратическая погрешность положения характерной точки (Mt), м	Описание обозначения точки на местности (при наличии)
	X	Y			
1	2	3	4	5	6
-	-	-	-	-	-

Раздел 3

Сведения о местоположении измененных (уточненных) границ объекта

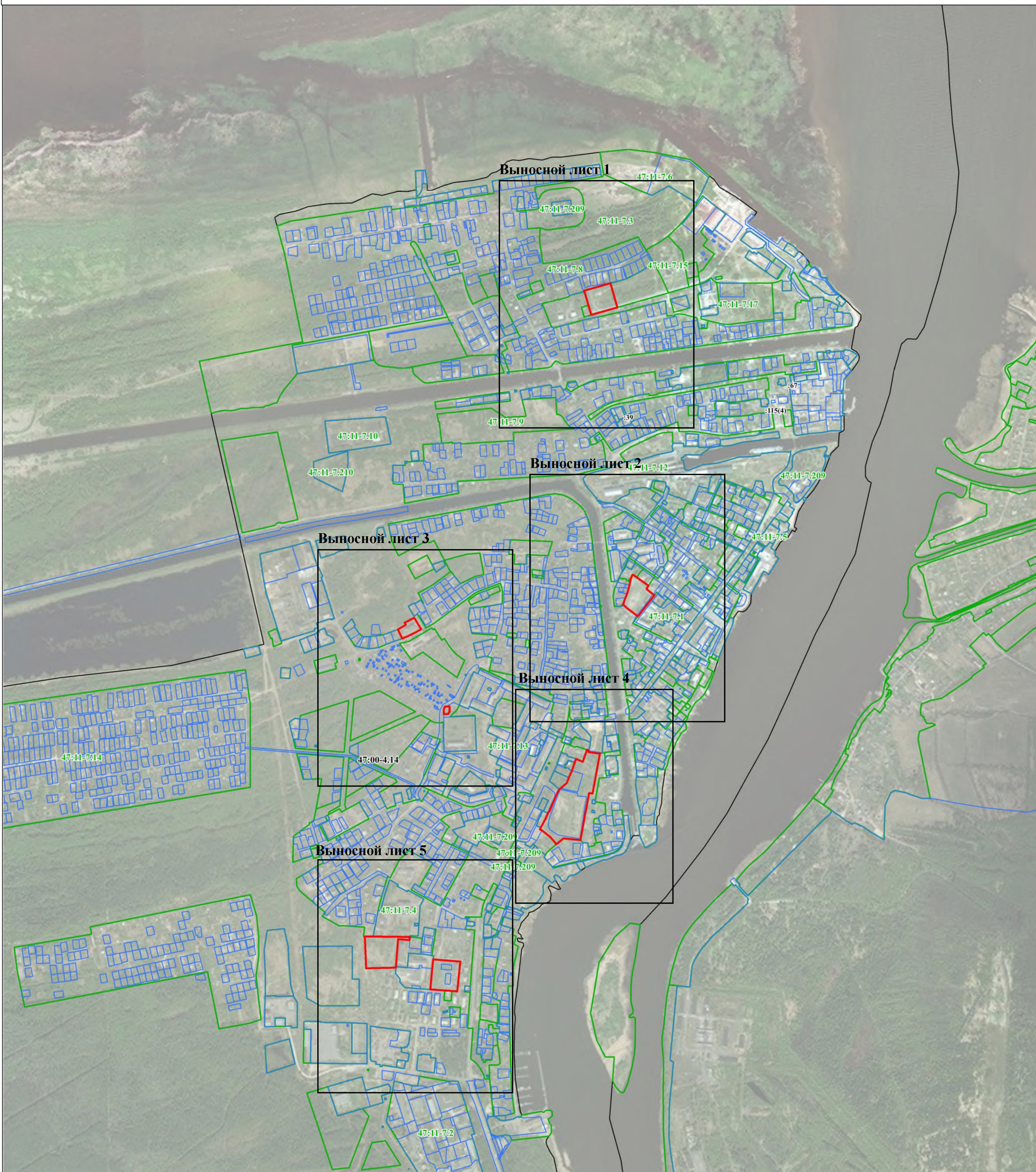
1. Система координат МСК 47 зона 2

2. Сведения о характерных точках границ объекта

Обозначение характерных точек границ	Существующие координаты, м		Измененные (уточненные) координаты, м		Метод определения координат характерной точки	Средняя квадратическая погрешность положения характерной точки (Mt), м	Описание обозначения точки на местности (при наличии)
	X	Y	X	Y			
1	2	3	4	5	6	7	8
1	-	-	455054.39	2325673.51	Картометрический метод	5.0	-
2	-	-	455055.48	2325659.30	Картометрический метод	5.0	-
3	-	-	454872.19	2325629.11	Картометрический метод	5.0	-
4	-	-	454877.56	2325562.71	Картометрический метод	5.0	-
5	-	-	454854.32	2325535.75	Картометрический метод	5.0	-
6	-	-	454881.64	2325512.19	Картометрический метод	5.0	-
7	-	-	454907.36	2325477.82	Картометрический метод	5.0	-
8	-	-	454910.67	2325470.71	Картометрический метод	5.0	-
9	-	-	454917.73	2325473.27	Картометрический метод	5.0	-
10	-	-	454953.41	2325491.50	Картометрический метод	5.0	-
11	-	-	454974.25	2325500.43	Картометрический метод	5.0	-
12	-	-	454982.54	2325506.51	Картометрический метод	5.0	-
13	-	-	455056.73	2325535.81	Картометрический метод	5.0	-
14	-	-	455069.05	2325543.59	Картометрический метод	5.0	-
15	-	-	455068.90	2325544.49	Картометрический метод	5.0	-
16	-	-	455072.06	2325547.88	Картометрический метод	5.0	-
17	-	-	455093.38	2325570.79	Картометрический метод	5.0	-
18	-	-	455114.12	2325579.13	Картометрический метод	5.0	-
19	-	-	455141.75	2325590.23	Картометрический метод	5.0	-
20	-	-	455174.33	2325600.78	Картометрический метод	5.0	-
21	-	-	455187.56	2325605.47	Картометрический метод	5.0	-
22	-	-	455177.83	2325631.94	Картометрический метод	5.0	-

2. Сведения о характерных точках границ объекта							
Обозначение характерных точек границ	Существующие координаты, м		Измененные (уточненные) координаты, м		Метод определения координат характерной точки	Средняя квадратическая погрешность положения характерной точки (Mt), м	Описание обозначения точки на местности (при наличии)
	X	Y	X	Y			
1	2	3	4	5	6	7	8
23	-	-	455224.44	2325647.63	Картометрический метод	5.0	-
24	-	-	455222.23	2325654.75	Картометрический метод	5.0	-
25	-	-	455216.21	2325653.56	Картометрический метод	5.0	-
26	-	-	455214.19	2325664.66	Картометрический метод	5.0	-
27	-	-	455212.02	2325682.80	Картометрический метод	5.0	-
28	-	-	455211.52	2325689.59	Картометрический метод	5.0	-
29	-	-	455211.66	2325696.40	Картометрический метод	5.0	-
30	-	-	455211.92	2325698.44	Картометрический метод	5.0	-
1	-	-	455054.39	2325673.51	Картометрический метод	5.0	-
31	-	-	454468.07	2324969.91	Картометрический метод	5.0	-
32	-	-	454471.53	2324925.02	Картометрический метод	5.0	-
33	-	-	454363.90	2324918.81	Картометрический метод	5.0	-
34	-	-	454360.05	2324918.59	Картометрический метод	5.0	-
35	-	-	454355.45	2324802.52	Картометрический метод	5.0	-
36	-	-	454479.27	2324794.66	Картометрический метод	5.0	-
37	-	-	454479.54	2324827.05	Картометрический метод	5.0	-
38	-	-	454480.76	2324970.72	Картометрический метод	5.0	-
31	-	-	454468.07	2324969.91	Картометрический метод	5.0	-
39	-	-	454272.82	2325160.57	Картометрический метод	5.0	-
40	-	-	454273.93	2325139.32	Картометрический метод	5.0	-
41	-	-	454275.37	2325111.07	Картометрический метод	5.0	-
42	-	-	454278.25	2325054.96	Картометрический метод	5.0	-
43	-	-	454359.63	2325061.17	Картометрический метод	5.0	-
44	-	-	454395.76	2325063.93	Картометрический метод	5.0	-
45	-	-	454389.44	2325170.18	Картометрический метод	5.0	-

2. Сведения о характерных точках границ объекта							
Обозначение характерных точек границ	Существующие координаты, м		Измененные (уточненные) координаты, м		Метод определения координат характерной точки	Средняя квадратическая погрешность положения характерной точки (Mt), м	Описание обозначения точки на местности (при наличии)
	X	Y	X	Y			
1	2	3	4	5	6	7	8
39	-	-	454272.82	2325160.57	Картометрический метод	5.0	-
46	-	-	455814.70	2325885.49	Картометрический метод	5.0	-
47	-	-	455748.41	2325836.24	Картометрический метод	5.0	-
48	-	-	455778.32	2325794.92	Картометрический метод	5.0	-
49	-	-	455793.47	2325777.27	Картометрический метод	5.0	-
50	-	-	455817.91	2325784.66	Картометрический метод	5.0	-
51	-	-	455834.97	2325791.68	Картометрический метод	5.0	-
52	-	-	455836.31	2325791.98	Картометрический метод	5.0	-
53	-	-	455856.85	2325797.23	Картометрический метод	5.0	-
54	-	-	455883.19	2325802.64	Картометрический метод	5.0	-
55	-	-	455897.04	2325806.39	Картометрический метод	5.0	-
56	-	-	455902.36	2325807.86	Картометрический метод	5.0	-
57	-	-	455908.58	2325810.83	Картометрический метод	5.0	-
58	-	-	455910.78	2325812.35	Картометрический метод	5.0	-
59	-	-	455900.57	2325828.33	Картометрический метод	5.0	-
60	-	-	455891.17	2325842.18	Картометрический метод	5.0	-
61	-	-	455888.45	2325846.45	Картометрический метод	5.0	-
62	-	-	455868.78	2325874.96	Картометрический метод	5.0	-
63	-	-	455855.80	2325866.91	Картометрический метод	5.0	-
64	-	-	455832.28	2325898.56	Картометрический метод	5.0	-
46	-	-	455814.70	2325885.49	Картометрический метод	5.0	-
65	-	-	456919.10	2325629.30	Картометрический метод	5.0	-
66	-	-	456956.24	2325617.90	Картометрический метод	5.0	-
67	-	-	457009.13	2325601.68	Картометрический метод	5.0	-
68	-	-	457012.85	2325600.53	Картометрический метод	5.0	-



Масштаб 1:10000

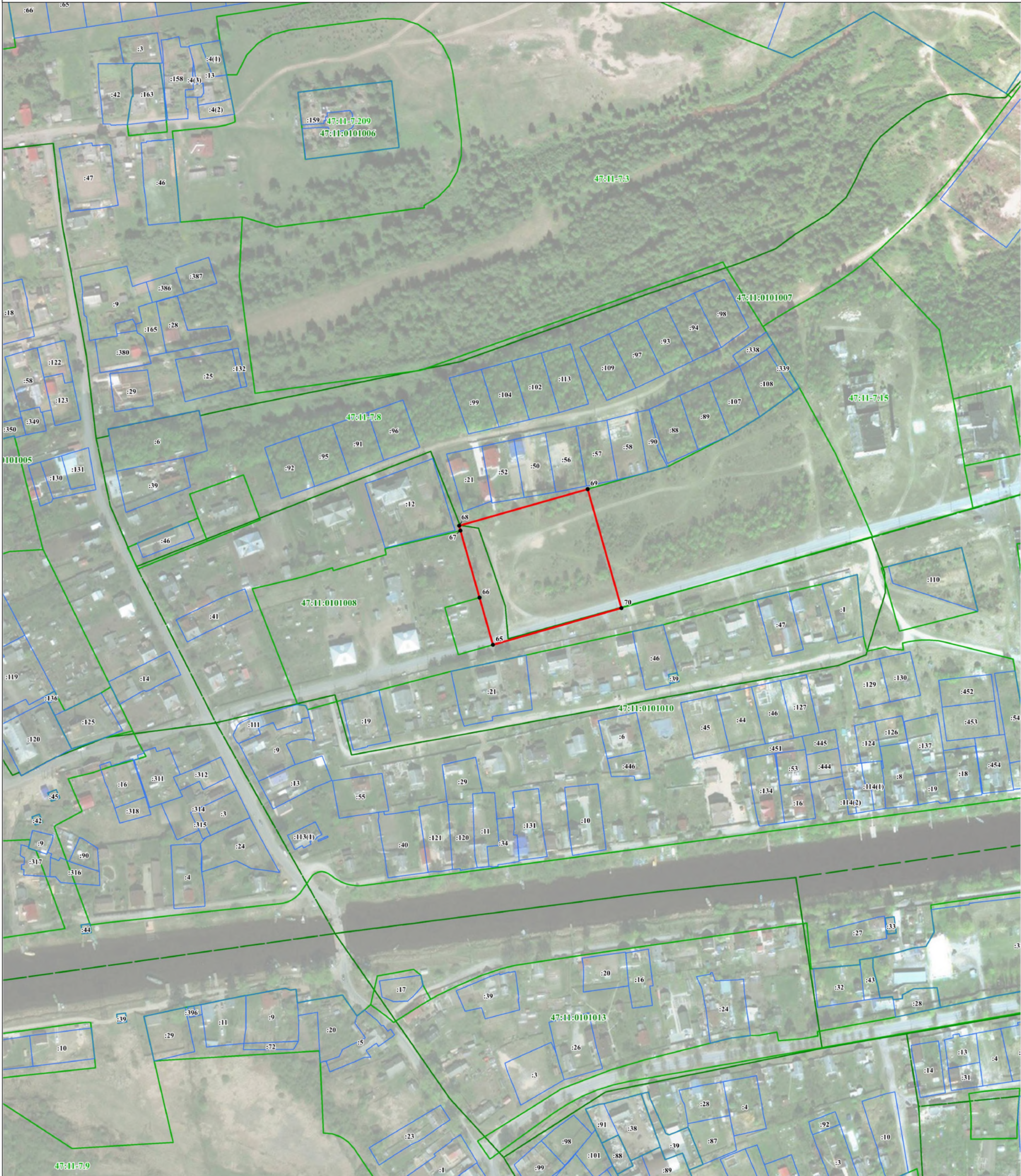
Используемые условные знаки и обозначения:

- - граница объекта
- - граница кадастрового квартала
- - граница населенного пункта, сведения о котором внесены в ЕГРН
- - граница территориальной зоны, сведения о которой внесены в ЕГРН
- - граница земельного участка, сведения о котором внесены в ЕГРН
- 1 - характеристическая точка границы объекта работ
- 79 - номер земельного участка, сведения о котором внесены в ЕГРН
- 47:11-7.7 - номер границы территориальной зоны, сведения о которой внесены в ЕГРН
- 47:22-4.76 - номер границы муниципального образования или населенного пункта, сведения о котором внесены в ЕГРН
- 47:11:0101052 - номер кадастрового квартала

Подпись _____ Дата " ____ " ____ 20 ____ г.

Место для оттиска печати (при наличии) лица, составившего описание местоположения границ объекта

1 из 1
 План границ объекта
 Выносной лист 1



Масштаб 1:2000

Используемые условные знаки и обозначения:

- - граница объекта
- - граница кадастрового квартала
- - граница населенного пункта, сведения о котором внесены в ЕГРН
- - граница территориальной зоны, сведения о которой внесены в ЕГРН
- - граница земельного участка, сведения о котором внесены в ЕГРН
- 1 - характеристическая точка границы объекта работ
- :79 - номер земельного участка, сведения о котором внесены в ЕГРН
- 47:11-7.7 - номер границы территориальной зоны, сведения о которой внесены в ЕГРН
- 47:22-4.76 - номер границы муниципального образования или населенного пункта, сведения о котором внесены в ЕГРН
- 47:11:0101052 - номер кадастрового квартала

Подпись _____ Дата " " 20__ г.

Место для оттиска печати (при наличии) лица, составившего описание местоположения границ объекта

Раздел 4

План границ объекта

Выносной лист 2



Масштаб 1:2000

Используемые условные знаки и обозначения:

- - граница объекта
- - граница кадастрового квартала
- - граница населенного пункта, сведения о котором внесены в ЕГРН
- - граница территориальной зоны, сведения о которой внесены в ЕГРН
- - граница земельного участка, сведения о котором внесены в ЕГРН
- 1 - характерная точка границы объекта работ
- 79 - номер земельного участка, сведения о котором внесены в ЕГРН
- 47:11-7.7** - номер границы территориальной зоны, сведения о которой внесены в ЕГРН
- 47:22-4.76** - номер границы муниципального образования или населенного пункта, сведения о котором внесены в ЕГРН
- 47:11:0101052** - номер кадастрового квартала

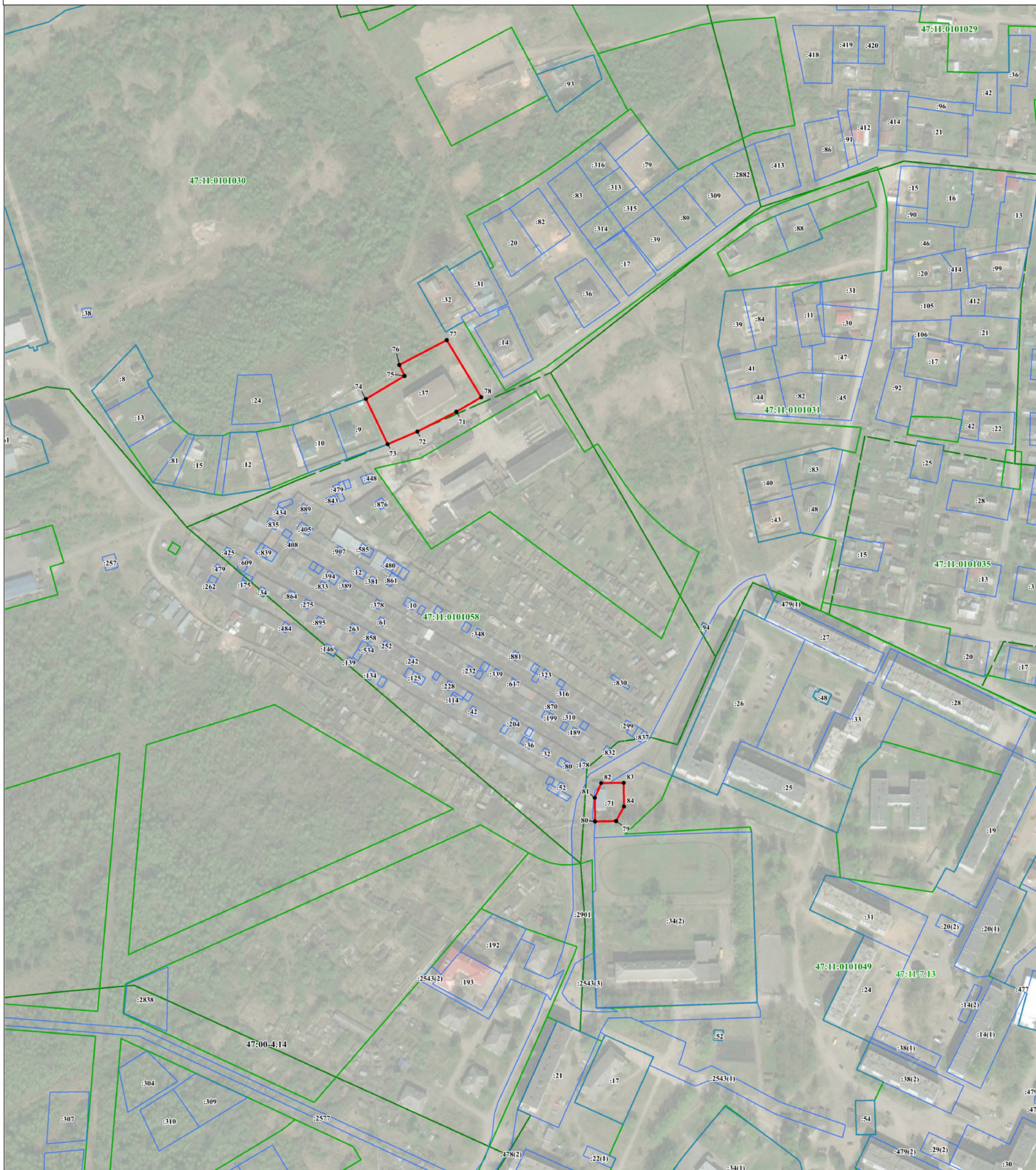
Подпись _____ Дата " " 20__ г.

Место для оттиска печати (при наличии) лица, составившего описание местоположения границ объекта

Раздел 4

План границ объекта

Выносной лист 3



Масштаб 1:2000

Используемые условные знаки и обозначения:

- - граница объекта
- - граница кадастрового квартала
- - граница населенного пункта, сведения о котором внесены в ЕГРН
- - граница территориальной зоны, сведения о которой внесены в ЕГРН
- - граница земельного участка, сведения о котором внесены в ЕГРН
- 1 - характеристическая точка границы объекта работ
- :79 - номер земельного участка, сведения о котором внесены в ЕГРН
- 47:11-7.7 - номер границы территориальной зоны, сведения о которой внесены в ЕГРН
- 47:22-4.76 - номер границы муниципального образования или населенного пункта, сведения о котором внесены в ЕГРН
- 47:11:0101052 - номер кадастрового квартала

Подпись _____ Дата " " 20__ г.

Место для оттиска печати (при наличии) лица, составившего описание местоположения границ объекта

Раздел 4

План границ объекта

Выносной лист 4



Масштаб 1:2000

Используемые условные знаки и обозначения:

- - граница объекта
- - граница кадастрового квартала
- - граница населенного пункта, сведения о котором внесены в ЕГРН
- - граница территориальной зоны, сведения о которой внесены в ЕГРН
- - граница земельного участка, сведения о котором внесены в ЕГРН
- 1 - характерная точка границы объекта работ
- 79 - номер земельного участка, сведения о котором внесены в ЕГРН
- 47:11-7.7 - номер границы территориальной зоны, сведения о которой внесены в ЕГРН
- 47:22-4.76 - номер границы муниципального образования или населенного пункта, сведения о котором внесены в ЕГРН
- 47:11:0101052 - номер кадастрового квартала

Подпись _____ Дата " " 20__ г.

Место для оттиска печати (при наличии) лица, составившего описание местоположения границ объекта

Раздел 4

План границ объекта

Выносной лист 5



Масштаб 1:2000

Используемые условные знаки и обозначения:

- - граница объекта
- - граница кадастрового квартала
- - граница населенного пункта, сведения о котором внесены в ЕГРН
- - граница территориальной зоны, сведения о которой внесены в ЕГРН
- - граница земельного участка, сведения о котором внесены в ЕГРН
- 1 - характеристическая точка границы объекта работ
- :79 - номер земельного участка, сведения о котором внесены в ЕГРН
- 47:11-7.7 - номер границы территориальной зоны, сведения о которой внесены в ЕГРН
- 47:22-4.76 - номер границы муниципального образования или населенного пункта, сведения о котором внесены в ЕГРН
- 47:11:0101052 - номер кадастрового квартала

Подпись _____ Дата " " 20__ г.

Место для оттиска печати (при наличии) лица, составившего описание местоположения границ объекта

ТЕКСТОВОЕ ОПИСАНИЕ
местоположения границ населенных пунктов, территориальных зон

Прохождение границы		Описание прохождения границы
от точки	до точки	
1	2	3
1	2	-
2	3	-
3	4	-
4	5	-
5	6	-
6	7	-
7	8	-
8	9	-
9	10	-
10	11	-
11	12	-
12	13	-
13	14	-
14	15	-
15	16	-
16	17	-
17	18	-
18	19	-
19	20	-
20	21	-
21	22	-
22	23	-
23	24	-
24	25	-
25	26	-
26	27	-
27	28	-
28	29	-
29	30	-
30	1	-
31	32	-
32	33	-
33	34	-
34	35	-
35	36	-
36	37	-
37	38	-

ТЕКСТОВОЕ ОПИСАНИЕ
местоположения границ населенных пунктов, территориальных зон

Прохождение границы		Описание прохождения границы
от точки	до точки	
1	2	3
38	31	-
39	40	-
40	41	-
41	42	-
42	43	-
43	44	-
44	45	-
45	39	-
46	47	-
47	48	-
48	49	-
49	50	-
50	51	-
51	52	-
52	53	-
53	54	-
54	55	-
55	56	-
56	57	-
57	58	-
58	59	-
59	60	-
60	61	-
61	62	-
62	63	-
63	64	-
64	46	-
65	66	-
66	67	-
67	68	-
68	69	-
69	70	-
70	65	-
71	72	-
72	73	-
73	74	-
74	75	-

ТЕКСТОВОЕ ОПИСАНИЕ
местоположения границ населенных пунктов, территориальных зон

Прохождение границы		Описание прохождения границы
от точки	до точки	
1	2	3
75	76	-
76	77	-
77	78	-
78	71	-
79	80	-
80	81	-
81	82	-
82	83	-
83	84	-
84	79	-

ГРАФИЧЕСКОЕ ОПИСАНИЕ

местоположения границ населенных пунктов, территориальных зон, особо охраняемых природных территорий, зон с особыми условиями использования территории

Зона озеленения специального назначения

(наименование объекта, местоположение границ которого описано (далее - объект))

Раздел 1

Сведения об объекте

№ п/п	Характеристики объекта	Описание характеристик
1	2	3
1.	Местоположение объекта	Ленинградская область, район Волховский, поселение Новолодожское
2.	Площадь объекта +/- величина погрешности определения площади (P +/- Дельта P)	1459815 +/- 21144 м ²
3.	Иные характеристики объекта	-

Раздел 2

Сведения о местоположении границ объекта

1. Система координат -

2. Сведения о характерных точках границ объекта

Обозначение характерных точек границ	Координаты, м		Метод определения координат характерной точки	Средняя квадратическая погрешность положения характерной точки (Mt), м	Описание обозначения точки на местности (при наличии)
	X	Y			
1	2	3	4	5	6
-	-	-	-	-	-

3. Сведения о характерных точках части (частей) границы объекта

Обозначение характерных точек части границы	Координаты, м		Метод определения координат характерной точки	Средняя квадратическая погрешность положения характерной точки (Mt), м	Описание обозначения точки на местности (при наличии)
	X	Y			
1	2	3	4	5	6
-	-	-	-	-	-

Раздел 3

Сведения о местоположении измененных (уточненных) границ объекта

1. Система координат МСК 47 зона 2

2. Сведения о характерных точках границ объекта

Обозначение характерных точек границ	Существующие координаты, м		Измененные (уточненные) координаты, м		Метод определения координат характерной точки	Средняя квадратическая погрешность положения характерной точки (Mt), м	Описание обозначения точки на местности (при наличии)
	X	Y	X	Y			
1	2	3	4	5	6	7	8
1	-	-	456248.08	2325932.63	Картометрический метод	5.0	-
2	-	-	456257.49	2325935.14	Картометрический метод	5.0	-
3	-	-	456255.32	2325945.16	Картометрический метод	5.0	-
4	-	-	456254.49	2325944.76	Картометрический метод	5.0	-
5	-	-	456248.92	2325942.91	Картометрический метод	5.0	-
6	-	-	456247.57	2325947.53	Картометрический метод	5.0	-
7	-	-	456249.18	2325948.06	Картометрический метод	5.0	-
8	-	-	456248.64	2325949.68	Картометрический метод	5.0	-
9	-	-	456228.95	2325943.04	Картометрический метод	5.0	-
10	-	-	456214.19	2325980.18	Картометрический метод	5.0	-
11	-	-	456217.16	2325980.62	Картометрический метод	5.0	-
12	-	-	456206.60	2326007.93	Картометрический метод	5.0	-
13	-	-	456201.58	2326019.58	Картометрический метод	5.0	-
14	-	-	456194.60	2326036.90	Картометрический метод	5.0	-
15	-	-	456188.77	2326034.62	Картометрический метод	5.0	-
16	-	-	456194.67	2326018.83	Картометрический метод	5.0	-
17	-	-	456208.91	2325980.74	Картометрический метод	5.0	-
18	-	-	456156.29	2325944.16	Картометрический метод	5.0	-
19	-	-	456181.71	2325908.59	Картометрический метод	5.0	-
20	-	-	456140.74	2325877.20	Картометрический метод	5.0	-
21	-	-	456110.61	2325854.12	Картометрический метод	5.0	-
22	-	-	456125.38	2325830.08	Картометрический метод	5.0	-

2. Сведения о характерных точках границ объекта							
Обозначение характерных точек границ	Существующие координаты, м		Измененные (уточненные) координаты, м		Метод определения координат характерной точки	Средняя квадратическая погрешность положения характерной точки (Mt), м	Описание обозначения точки на местности (при наличии)
	X	Y	X	Y			
1	2	3	4	5	6	7	8
23	-	-	456157.72	2325777.39	Картометрический метод	5.0	-
24	-	-	456167.29	2325761.81	Картометрический метод	5.0	-
25	-	-	456170.31	2325756.38	Картометрический метод	5.0	-
26	-	-	456172.85	2325750.72	Картометрический метод	5.0	-
27	-	-	456174.89	2325744.86	Картометрический метод	5.0	-
28	-	-	456176.43	2325738.84	Картометрический метод	5.0	-
29	-	-	456177.44	2325732.72	Картометрический метод	5.0	-
30	-	-	456177.92	2325726.53	Картометрический метод	5.0	-
31	-	-	456177.87	2325720.32	Картометрический метод	5.0	-
32	-	-	456175.43	2325672.75	Картометрический метод	5.0	-
33	-	-	456170.18	2325676.04	Картометрический метод	5.0	-
34	-	-	456164.77	2325679.04	Картометрический метод	5.0	-
35	-	-	456159.23	2325681.79	Картометрический метод	5.0	-
36	-	-	456153.55	2325684.26	Картометрический метод	5.0	-
37	-	-	456147.75	2325686.44	Картометрический метод	5.0	-
38	-	-	456141.86	2325688.33	Картометрический метод	5.0	-
39	-	-	456135.88	2325689.92	Картометрический метод	5.0	-
40	-	-	456129.82	2325691.22	Картометрический метод	5.0	-
41	-	-	456125.25	2325691.99	Картометрический метод	5.0	-
42	-	-	456112.24	2325693.97	Картометрический метод	5.0	-
43	-	-	456069.13	2325700.53	Картометрический метод	5.0	-
44	-	-	456000.46	2325710.97	Картометрический метод	5.0	-
45	-	-	455961.16	2325716.95	Картометрический метод	5.0	-
46	-	-	455880.66	2325729.19	Картометрический метод	5.0	-
47	-	-	455882.93	2325742.89	Картометрический метод	5.0	-

2. Сведения о характерных точках границ объекта							
Обозначение характерных точек границ	Существующие координаты, м		Измененные (уточненные) координаты, м		Метод определения координат характерной точки	Средняя квадратическая погрешность положения характерной точки (Mt), м	Описание обозначения точки на местности (при наличии)
	X	Y	X	Y			
1	2	3	4	5	6	7	8
48	-	-	455884.65	2325753.29	Картометрический метод	5.0	-
49	-	-	455915.73	2325768.75	Картометрический метод	5.0	-
50	-	-	455897.04	2325806.39	Картометрический метод	5.0	-
51	-	-	455891.52	2325804.87	Картометрический метод	5.0	-
52	-	-	455893.22	2325799.73	Картометрический метод	5.0	-
53	-	-	455885.07	2325797.04	Картометрический метод	5.0	-
54	-	-	455888.17	2325787.55	Картометрический метод	5.0	-
55	-	-	455891.37	2325788.60	Картометрический метод	5.0	-
56	-	-	455895.14	2325777.16	Картометрический метод	5.0	-
57	-	-	455891.95	2325776.11	Картометрический метод	5.0	-
58	-	-	455896.79	2325761.43	Картометрический метод	5.0	-
59	-	-	455857.48	2325744.23	Картометрический метод	5.0	-
60	-	-	455827.09	2325737.34	Картометрический метод	5.0	-
61	-	-	455784.90	2325743.75	Картометрический метод	5.0	-
62	-	-	455686.23	2325758.76	Картометрический метод	5.0	-
63	-	-	455666.02	2325761.83	Картометрический метод	5.0	-
64	-	-	455658.38	2325773.86	Картометрический метод	5.0	-
65	-	-	455658.78	2325787.93	Картометрический метод	5.0	-
66	-	-	455661.16	2325796.53	Картометрический метод	5.0	-
67	-	-	455644.63	2325795.29	Картометрический метод	5.0	-
68	-	-	455624.39	2325780.80	Картометрический метод	5.0	-
69	-	-	455619.64	2325777.40	Картометрический метод	5.0	-
70	-	-	455626.45	2325767.85	Картометрический метод	5.0	-
71	-	-	455581.27	2325774.72	Картометрический метод	5.0	-
72	-	-	455515.33	2325784.75	Картометрический метод	5.0	-

2. Сведения о характерных точках границ объекта							
Обозначение характерных точек границ	Существующие координаты, м		Измененные (уточненные) координаты, м		Метод определения координат характерной точки	Средняя квадратическая погрешность положения характерной точки (Mt), м	Описание обозначения точки на местности (при наличии)
	X	Y	X	Y			
1	2	3	4	5	6	7	8
73	-	-	455437.50	2325796.59	Картометрический метод	5.0	-
74	-	-	455425.54	2325798.46	Картометрический метод	5.0	-
75	-	-	455419.09	2325799.76	Картометрический метод	5.0	-
76	-	-	455412.71	2325801.33	Картометрический метод	5.0	-
77	-	-	455406.39	2325803.16	Картометрический метод	5.0	-
78	-	-	455389.89	2325808.33	Картометрический метод	5.0	-
79	-	-	455384.07	2325810.16	Картометрический метод	5.0	-
80	-	-	455346.39	2325809.44	Картометрический метод	5.0	-
81	-	-	455346.39	2325820.66	Картометрический метод	5.0	-
82	-	-	455339.31	2325819.89	Картометрический метод	5.0	-
83	-	-	455285.03	2325830.80	Картометрический метод	5.0	-
84	-	-	455289.50	2325845.97	Картометрический метод	5.0	-
85	-	-	455285.48	2325846.81	Картометрический метод	5.0	-
86	-	-	455286.88	2325853.51	Картометрический метод	5.0	-
87	-	-	455284.40	2325855.33	Картометрический метод	5.0	-
88	-	-	455282.96	2325855.82	Картометрический метод	5.0	-
89	-	-	455279.10	2325857.10	Картометрический метод	5.0	-
90	-	-	455274.80	2325826.06	Картометрический метод	5.0	-
91	-	-	455249.99	2325829.32	Картометрический метод	5.0	-
92	-	-	455184.69	2325837.89	Картометрический метод	5.0	-
93	-	-	455163.09	2325839.95	Картометрический метод	5.0	-
94	-	-	455151.32	2325842.27	Картометрический метод	5.0	-
95	-	-	455125.97	2325845.08	Картометрический метод	5.0	-
96	-	-	455125.95	2325849.09	Картометрический метод	5.0	-
97	-	-	455121.60	2325849.79	Картометрический метод	5.0	-

2. Сведения о характерных точках границ объекта							
Обозначение характерных точек границ	Существующие координаты, м		Измененные (уточненные) координаты, м		Метод определения координат характерной точки	Средняя квадратическая погрешность положения характерной точки (Mt), м	Описание обозначения точки на местности (при наличии)
	X	Y	X	Y			
1	2	3	4	5	6	7	8
98	-	-	455121.38	2325843.87	Картометрический метод	5.0	-
99	-	-	455121.31	2325841.73	Картометрический метод	5.0	-
100	-	-	455115.15	2325842.22	Картометрический метод	5.0	-
101	-	-	455092.91	2325840.33	Картометрический метод	5.0	-
102	-	-	455025.00	2325851.58	Картометрический метод	5.0	-
103	-	-	454975.94	2325864.05	Картометрический метод	5.0	-
104	-	-	454935.17	2325864.93	Картометрический метод	5.0	-
105	-	-	454935.03	2325855.43	Картометрический метод	5.0	-
106	-	-	454975.86	2325849.85	Картометрический метод	5.0	-
107	-	-	454976.58	2325851.78	Картометрический метод	5.0	-
108	-	-	454979.85	2325851.69	Картометрический метод	5.0	-
109	-	-	454984.49	2325850.02	Картометрический метод	5.0	-
110	-	-	454995.72	2325847.36	Картометрический метод	5.0	-
111	-	-	455006.42	2325843.64	Картометрический метод	5.0	-
112	-	-	455012.45	2325842.70	Картометрический метод	5.0	-
113	-	-	455030.64	2325839.95	Картометрический метод	5.0	-
114	-	-	455042.56	2325837.60	Картометрический метод	5.0	-
115	-	-	455071.47	2325832.66	Картометрический метод	5.0	-
116	-	-	455100.15	2325829.24	Картометрический метод	5.0	-
117	-	-	455124.33	2325825.50	Картометрический метод	5.0	-
118	-	-	455129.54	2325824.07	Картометрический метод	5.0	-
119	-	-	455147.77	2325823.15	Картометрический метод	5.0	-
120	-	-	455173.98	2325819.13	Картометрический метод	5.0	-
121	-	-	455188.23	2325816.91	Картометрический метод	5.0	-
122	-	-	455195.20	2325816.37	Картометрический метод	5.0	-

2. Сведения о характерных точках границ объекта							
Обозначение характерных точек границ	Существующие координаты, м		Измененные (уточненные) координаты, м		Метод определения координат характерной точки	Средняя квадратическая погрешность положения характерной точки (Mt), м	Описание обозначения точки на местности (при наличии)
	X	Y	X	Y			
1	2	3	4	5	6	7	8
123	-	-	455224.40	2325812.69	Картометрический метод	5.0	-
124	-	-	455235.08	2325811.70	Картометрический метод	5.0	-
125	-	-	455254.28	2325809.02	Картометрический метод	5.0	-
126	-	-	455259.56	2325808.44	Картометрический метод	5.0	-
127	-	-	455270.19	2325806.77	Картометрический метод	5.0	-
128	-	-	455283.47	2325804.17	Картометрический метод	5.0	-
129	-	-	455289.13	2325803.64	Картометрический метод	5.0	-
130	-	-	455303.49	2325801.44	Картометрический метод	5.0	-
131	-	-	455307.28	2325800.69	Картометрический метод	5.0	-
132	-	-	455336.49	2325796.50	Картометрический метод	5.0	-
133	-	-	455349.58	2325795.55	Картометрический метод	5.0	-
134	-	-	455359.06	2325793.29	Картометрический метод	5.0	-
135	-	-	455361.83	2325793.08	Картометрический метод	5.0	-
136	-	-	455382.13	2325789.62	Картометрический метод	5.0	-
137	-	-	455382.01	2325789.04	Картометрический метод	5.0	-
138	-	-	455388.19	2325787.93	Картометрический метод	5.0	-
139	-	-	455398.00	2325787.32	Картометрический метод	5.0	-
140	-	-	455402.06	2325786.85	Картометрический метод	5.0	-
141	-	-	455405.15	2325786.50	Картометрический метод	5.0	-
142	-	-	455422.44	2325783.31	Картометрический метод	5.0	-
143	-	-	455462.91	2325777.83	Картометрический метод	5.0	-
144	-	-	455485.94	2325774.44	Картометрический метод	5.0	-
145	-	-	455513.28	2325770.82	Картометрический метод	5.0	-
146	-	-	455522.22	2325770.41	Картометрический метод	5.0	-
147	-	-	455525.77	2325770.89	Картометрический метод	5.0	-

2. Сведения о характерных точках границ объекта							
Обозначение характерных точек границ	Существующие координаты, м		Измененные (уточненные) координаты, м		Метод определения координат характерной точки	Средняя квадратическая погрешность положения характерной точки (Mt), м	Описание обозначения точки на местности (при наличии)
	X	Y	X	Y			
1	2	3	4	5	6	7	8
148	-	-	455540.58	2325768.39	Картометрический метод	5.0	-
149	-	-	455555.53	2325764.84	Картометрический метод	5.0	-
150	-	-	455567.32	2325762.56	Картометрический метод	5.0	-
151	-	-	455589.93	2325759.86	Картометрический метод	5.0	-
152	-	-	455595.71	2325758.49	Картометрический метод	5.0	-
153	-	-	455610.85	2325756.09	Картометрический метод	5.0	-
154	-	-	455621.98	2325753.89	Картометрический метод	5.0	-
155	-	-	455626.21	2325753.51	Картометрический метод	5.0	-
156	-	-	455637.14	2325752.08	Картометрический метод	5.0	-
157	-	-	455645.89	2325751.50	Картометрический метод	5.0	-
158	-	-	455657.06	2325749.99	Картометрический метод	5.0	-
159	-	-	455669.23	2325746.42	Картометрический метод	5.0	-
160	-	-	455687.91	2325743.94	Картометрический метод	5.0	-
161	-	-	455697.91	2325743.06	Картометрический метод	5.0	-
162	-	-	455709.95	2325741.16	Картометрический метод	5.0	-
163	-	-	455718.15	2325739.26	Картометрический метод	5.0	-
164	-	-	455731.41	2325736.72	Картометрический метод	5.0	-
165	-	-	455742.59	2325735.42	Картометрический метод	5.0	-
166	-	-	455761.00	2325733.39	Картометрический метод	5.0	-
167	-	-	455764.62	2325733.17	Картометрический метод	5.0	-
168	-	-	455781.25	2325732.18	Картометрический метод	5.0	-
169	-	-	455783.91	2325731.89	Картометрический метод	5.0	-
170	-	-	455810.47	2325727.95	Картометрический метод	5.0	-
171	-	-	455842.55	2325721.66	Картометрический метод	5.0	-
172	-	-	455845.91	2325721.26	Картометрический метод	5.0	-

2. Сведения о характерных точках границ объекта							
Обозначение характерных точек границ	Существующие координаты, м		Измененные (уточненные) координаты, м		Метод определения координат характерной точки	Средняя квадратическая погрешность положения характерной точки (Mt), м	Описание обозначения точки на местности (при наличии)
	X	Y	X	Y			
1	2	3	4	5	6	7	8
173	-	-	455847.87	2325720.88	Картометрический метод	5.0	-
174	-	-	455862.49	2325719.31	Картометрический метод	5.0	-
175	-	-	455867.85	2325717.91	Картометрический метод	5.0	-
176	-	-	455874.46	2325717.06	Картометрический метод	5.0	-
177	-	-	455913.42	2325710.66	Картометрический метод	5.0	-
178	-	-	455952.31	2325705.71	Картометрический метод	5.0	-
179	-	-	455964.22	2325704.00	Картометрический метод	5.0	-
180	-	-	455985.18	2325700.44	Картометрический метод	5.0	-
181	-	-	455990.30	2325699.59	Картометрический метод	5.0	-
182	-	-	456003.15	2325698.48	Картометрический метод	5.0	-
183	-	-	456008.98	2325697.68	Картометрический метод	5.0	-
184	-	-	456029.60	2325692.29	Картометрический метод	5.0	-
185	-	-	456041.42	2325691.40	Картометрический метод	5.0	-
186	-	-	456052.85	2325691.14	Картометрический метод	5.0	-
187	-	-	456064.64	2325689.50	Картометрический метод	5.0	-
188	-	-	456079.50	2325686.16	Картометрический метод	5.0	-
189	-	-	456091.81	2325683.65	Картометрический метод	5.0	-
190	-	-	456109.50	2325678.85	Картометрический метод	5.0	-
191	-	-	456118.72	2325676.76	Картометрический метод	5.0	-
192	-	-	456127.02	2325675.75	Картометрический метод	5.0	-
193	-	-	456141.97	2325675.60	Картометрический метод	5.0	-
194	-	-	456145.07	2325675.73	Картометрический метод	5.0	-
195	-	-	456155.55	2325673.06	Картометрический метод	5.0	-
196	-	-	456169.45	2325662.95	Картометрический метод	5.0	-
197	-	-	456187.21	2325646.98	Картометрический метод	5.0	-

2. Сведения о характерных точках границ объекта							
Обозначение характерных точек границ	Существующие координаты, м		Измененные (уточненные) координаты, м		Метод определения координат характерной точки	Средняя квадратическая погрешность положения характерной точки (Mt), м	Описание обозначения точки на местности (при наличии)
	X	Y	X	Y			
1	2	3	4	5	6	7	8
198	-	-	456198.57	2325637.81	Картометрический метод	5.0	-
199	-	-	456211.87	2325625.91	Картометрический метод	5.0	-
200	-	-	456221.54	2325617.53	Картометрический метод	5.0	-
201	-	-	456226.00	2325613.67	Картометрический метод	5.0	-
202	-	-	456231.10	2325608.47	Картометрический метод	5.0	-
203	-	-	456234.96	2325602.98	Картометрический метод	5.0	-
204	-	-	456238.99	2325595.19	Картометрический метод	5.0	-
205	-	-	456241.23	2325591.72	Картометрический метод	5.0	-
206	-	-	456249.61	2325586.36	Картометрический метод	5.0	-
207	-	-	456256.66	2325586.46	Картометрический метод	5.0	-
208	-	-	456263.34	2325588.05	Картометрический метод	5.0	-
209	-	-	456268.76	2325587.56	Картометрический метод	5.0	-
210	-	-	456273.74	2325586.14	Картометрический метод	5.0	-
211	-	-	456277.40	2325576.67	Картометрический метод	5.0	-
212	-	-	456280.10	2325562.90	Картометрический метод	5.0	-
213	-	-	456278.03	2325554.54	Картометрический метод	5.0	-
214	-	-	456274.77	2325546.45	Картометрический метод	5.0	-
215	-	-	456275.26	2325542.72	Картометрический метод	5.0	-
216	-	-	456275.95	2325537.32	Картометрический метод	5.0	-
217	-	-	456274.64	2325527.48	Картометрический метод	5.0	-
218	-	-	456272.51	2325509.18	Картометрический метод	5.0	-
219	-	-	456269.62	2325488.87	Картометрический метод	5.0	-
220	-	-	456267.24	2325476.58	Картометрический метод	5.0	-
221	-	-	456264.62	2325464.65	Картометрический метод	5.0	-
222	-	-	456262.73	2325458.93	Картометрический метод	5.0	-

2. Сведения о характерных точках границ объекта							
Обозначение характерных точек границ	Существующие координаты, м		Измененные (уточненные) координаты, м		Метод определения координат характерной точки	Средняя квадратическая погрешность положения характерной точки (Mt), м	Описание обозначения точки на местности (при наличии)
	X	Y	X	Y			
1	2	3	4	5	6	7	8
223	-	-	456260.06	2325438.95	Картометрический метод	5.0	-
224	-	-	456259.03	2325429.05	Картометрический метод	5.0	-
225	-	-	456258.25	2325420.10	Картометрический метод	5.0	-
226	-	-	456256.84	2325415.44	Картометрический метод	5.0	-
227	-	-	456256.21	2325409.02	Картометрический метод	5.0	-
228	-	-	456254.45	2325401.13	Картометрический метод	5.0	-
229	-	-	456253.01	2325393.87	Картометрический метод	5.0	-
230	-	-	456250.26	2325384.20	Картометрический метод	5.0	-
231	-	-	456249.88	2325377.97	Картометрический метод	5.0	-
232	-	-	456246.84	2325357.46	Картометрический метод	5.0	-
233	-	-	456245.64	2325347.21	Картометрический метод	5.0	-
234	-	-	456241.49	2325331.14	Картометрический метод	5.0	-
235	-	-	456236.49	2325317.44	Картометрический метод	5.0	-
236	-	-	456232.50	2325304.42	Картометрический метод	5.0	-
237	-	-	456228.33	2325284.69	Картометрический метод	5.0	-
238	-	-	456224.76	2325253.52	Картометрический метод	5.0	-
239	-	-	456220.32	2325228.92	Картометрический метод	5.0	-
240	-	-	456218.10	2325217.97	Картометрический метод	5.0	-
241	-	-	456215.01	2325206.39	Картометрический метод	5.0	-
242	-	-	456211.75	2325189.68	Картометрический метод	5.0	-
243	-	-	456208.17	2325177.17	Картометрический метод	5.0	-
244	-	-	456205.83	2325164.10	Картометрический метод	5.0	-
245	-	-	456204.88	2325151.11	Картометрический метод	5.0	-
246	-	-	456200.47	2325134.03	Картометрический метод	5.0	-
247	-	-	456197.09	2325117.69	Картометрический метод	5.0	-

2. Сведения о характерных точках границ объекта							
Обозначение характерных точек границ	Существующие координаты, м		Измененные (уточненные) координаты, м		Метод определения координат характерной точки	Средняя квадратическая погрешность положения характерной точки (Mt), м	Описание обозначения точки на местности (при наличии)
	X	Y	X	Y			
1	2	3	4	5	6	7	8
248	-	-	456193.44	2325102.27	Картометрический метод	5.0	-
249	-	-	456190.00	2325087.11	Картометрический метод	5.0	-
250	-	-	456188.18	2325076.53	Картометрический метод	5.0	-
251	-	-	456187.38	2325064.73	Картометрический метод	5.0	-
252	-	-	456184.82	2325045.69	Картометрический метод	5.0	-
253	-	-	456181.55	2325032.80	Картометрический метод	5.0	-
254	-	-	456179.28	2325017.24	Картометрический метод	5.0	-
255	-	-	456179.04	2325010.20	Картометрический метод	5.0	-
256	-	-	456176.06	2324995.20	Картометрический метод	5.0	-
257	-	-	456173.42	2324984.50	Картометрический метод	5.0	-
258	-	-	456167.82	2324967.85	Картометрический метод	5.0	-
259	-	-	456165.16	2324953.16	Картометрический метод	5.0	-
260	-	-	456165.17	2324947.88	Картометрический метод	5.0	-
261	-	-	456157.95	2324927.11	Картометрический метод	5.0	-
262	-	-	456152.40	2324893.53	Картометрический метод	5.0	-
263	-	-	456149.31	2324871.63	Картометрический метод	5.0	-
264	-	-	456144.45	2324851.60	Картометрический метод	5.0	-
265	-	-	456143.03	2324839.20	Картометрический метод	5.0	-
266	-	-	456138.80	2324817.18	Картометрический метод	5.0	-
267	-	-	456133.46	2324791.41	Картометрический метод	5.0	-
268	-	-	456131.35	2324787.22	Картометрический метод	5.0	-
269	-	-	456119.96	2324731.16	Картометрический метод	5.0	-
270	-	-	456110.56	2324659.04	Картометрический метод	5.0	-
271	-	-	456093.93	2324581.02	Картометрический метод	5.0	-
272	-	-	456088.60	2324555.45	Картометрический метод	5.0	-

2. Сведения о характерных точках границ объекта							
Обозначение характерных точек границ	Существующие координаты, м		Измененные (уточненные) координаты, м		Метод определения координат характерной точки	Средняя квадратическая погрешность положения характерной точки (Mt), м	Описание обозначения точки на местности (при наличии)
	X	Y	X	Y			
1	2	3	4	5	6	7	8
273	-	-	456080.17	2324516.31	Картометрический метод	5.0	-
274	-	-	456064.74	2324458.07	Картометрический метод	5.0	-
275	-	-	456067.59	2324449.33	Картометрический метод	5.0	-
276	-	-	456067.00	2324442.80	Картометрический метод	5.0	-
277	-	-	456063.97	2324436.50	Картометрический метод	5.0	-
278	-	-	456055.87	2324428.89	Картометрический метод	5.0	-
279	-	-	456031.98	2324333.11	Картометрический метод	5.0	-
280	-	-	456022.73	2324294.36	Картометрический метод	5.0	-
281	-	-	456015.93	2324287.21	Картометрический метод	5.0	-
282	-	-	456013.86	2324276.88	Картометрический метод	5.0	-
283	-	-	456019.39	2324275.51	Картометрический метод	5.0	-
284	-	-	456020.46	2324279.77	Картометрический метод	5.0	-
285	-	-	456038.00	2324275.73	Картометрический метод	5.0	-
286	-	-	456036.86	2324271.15	Картометрический метод	5.0	-
287	-	-	456440.71	2324170.37	Картометрический метод	5.0	-
288	-	-	456442.91	2324183.28	Картометрический метод	5.0	-
289	-	-	456445.77	2324196.02	Картометрический метод	5.0	-
290	-	-	456447.91	2324211.76	Картометрический метод	5.0	-
291	-	-	456452.41	2324235.09	Картометрический метод	5.0	-
292	-	-	456451.75	2324244.58	Картометрический метод	5.0	-
293	-	-	456450.66	2324253.80	Картометрический метод	5.0	-
294	-	-	456453.60	2324265.77	Картометрический метод	5.0	-
295	-	-	456457.12	2324274.50	Картометрический метод	5.0	-
296	-	-	456454.67	2324283.02	Картометрический метод	5.0	-
297	-	-	456459.81	2324306.11	Картометрический метод	5.0	-

2. Сведения о характерных точках границ объекта							
Обозначение характерных точек границ	Существующие координаты, м		Измененные (уточненные) координаты, м		Метод определения координат характерной точки	Средняя квадратическая погрешность положения характерной точки (Mt), м	Описание обозначения точки на местности (при наличии)
	X	Y	X	Y			
1	2	3	4	5	6	7	8
298	-	-	456458.78	2324313.86	Картометрический метод	5.0	-
299	-	-	456457.03	2324319.96	Картометрический метод	5.0	-
300	-	-	456457.25	2324332.26	Картометрический метод	5.0	-
301	-	-	456460.64	2324344.76	Картометрический метод	5.0	-
302	-	-	456464.60	2324356.57	Картометрический метод	5.0	-
303	-	-	456466.01	2324365.29	Картометрический метод	5.0	-
304	-	-	456472.09	2324379.21	Картометрический метод	5.0	-
305	-	-	456474.99	2324385.83	Картометрический метод	5.0	-
306	-	-	456476.18	2324396.04	Картометрический метод	5.0	-
307	-	-	456476.75	2324417.28	Картометрический метод	5.0	-
308	-	-	456477.86	2324433.92	Картометрический метод	5.0	-
309	-	-	456479.92	2324443.73	Картометрический метод	5.0	-
310	-	-	456485.38	2324453.72	Картометрический метод	5.0	-
311	-	-	456489.57	2324470.32	Картометрический метод	5.0	-
312	-	-	456491.26	2324481.52	Картометрический метод	5.0	-
313	-	-	456495.32	2324495.29	Картометрический метод	5.0	-
314	-	-	456500.14	2324525.54	Картометрический метод	5.0	-
315	-	-	456506.01	2324570.72	Картометрический метод	5.0	-
316	-	-	456508.34	2324582.71	Картометрический метод	5.0	-
317	-	-	456509.41	2324597.15	Картометрический метод	5.0	-
318	-	-	456510.93	2324613.63	Картометрический метод	5.0	-
319	-	-	456512.14	2324623.39	Картометрический метод	5.0	-
320	-	-	456513.26	2324632.46	Картометрический метод	5.0	-
321	-	-	456515.22	2324639.08	Картометрический метод	5.0	-
322	-	-	456517.03	2324663.03	Картометрический метод	5.0	-

2. Сведения о характерных точках границ объекта							
Обозначение характерных точек границ	Существующие координаты, м		Измененные (уточненные) координаты, м		Метод определения координат характерной точки	Средняя квадратическая погрешность положения характерной точки (Mt), м	Описание обозначения точки на местности (при наличии)
	X	Y	X	Y			
1	2	3	4	5	6	7	8
323	-	-	456516.33	2324665.59	Картометрический метод	5.0	-
324	-	-	456516.62	2324670.16	Картометрический метод	5.0	-
325	-	-	456519.67	2324684.31	Картометрический метод	5.0	-
326	-	-	456523.69	2324702.05	Картометрический метод	5.0	-
327	-	-	456527.73	2324733.79	Картометрический метод	5.0	-
328	-	-	456528.87	2324740.17	Картометрический метод	5.0	-
329	-	-	456529.16	2324751.69	Картометрический метод	5.0	-
330	-	-	456533.49	2324766.06	Картометрический метод	5.0	-
331	-	-	456538.75	2324795.56	Картометрический метод	5.0	-
332	-	-	456539.09	2324797.44	Картометрический метод	5.0	-
333	-	-	456539.67	2324797.37	Картометрический метод	5.0	-
334	-	-	456546.35	2324838.20	Картометрический метод	5.0	-
335	-	-	456545.50	2324838.36	Картометрический метод	5.0	-
336	-	-	456545.58	2324838.86	Картометрический метод	5.0	-
337	-	-	456543.83	2324839.16	Картометрический метод	5.0	-
338	-	-	456544.53	2324848.97	Картометрический метод	5.0	-
339	-	-	456545.29	2324859.35	Картометрический метод	5.0	-
340	-	-	456555.80	2324900.03	Картометрический метод	5.0	-
341	-	-	456556.32	2324905.36	Картометрический метод	5.0	-
342	-	-	456563.50	2324941.30	Картометрический метод	5.0	-
343	-	-	456566.78	2324964.74	Картометрический метод	5.0	-
344	-	-	456569.98	2324982.26	Картометрический метод	5.0	-
345	-	-	456571.61	2325009.52	Картометрический метод	5.0	-
346	-	-	456573.43	2325025.28	Картометрический метод	5.0	-
347	-	-	456574.31	2325035.32	Картометрический метод	5.0	-

2. Сведения о характерных точках границ объекта							
Обозначение характерных точек границ	Существующие координаты, м		Измененные (уточненные) координаты, м		Метод определения координат характерной точки	Средняя квадратическая погрешность положения характерной точки (Mt), м	Описание обозначения точки на местности (при наличии)
	X	Y	X	Y			
1	2	3	4	5	6	7	8
348	-	-	456591.05	2325103.26	Картометрический метод	5.0	-
349	-	-	456592.59	2325121.86	Картометрический метод	5.0	-
350	-	-	456595.67	2325139.20	Картометрический метод	5.0	-
351	-	-	456597.57	2325156.76	Картометрический метод	5.0	-
352	-	-	456601.38	2325172.94	Картометрический метод	5.0	-
353	-	-	456608.22	2325206.74	Картометрический метод	5.0	-
354	-	-	456612.02	2325233.00	Картометрический метод	5.0	-
355	-	-	456614.48	2325257.23	Картометрический метод	5.0	-
356	-	-	456622.65	2325296.60	Картометрический метод	5.0	-
357	-	-	456629.40	2325328.23	Картометрический метод	5.0	-
358	-	-	456631.60	2325343.88	Картометрический метод	5.0	-
359	-	-	456635.40	2325373.49	Картометрический метод	5.0	-
360	-	-	456635.97	2325388.16	Картометрический метод	5.0	-
361	-	-	456639.69	2325406.61	Картометрический метод	5.0	-
362	-	-	456641.61	2325419.17	Картометрический метод	5.0	-
363	-	-	456642.96	2325419.13	Картометрический метод	5.0	-
364	-	-	456643.06	2325424.22	Картометрический метод	5.0	-
365	-	-	456641.62	2325424.33	Картометрический метод	5.0	-
366	-	-	456642.08	2325432.36	Картометрический метод	5.0	-
367	-	-	456646.39	2325447.97	Картометрический метод	5.0	-
368	-	-	456655.57	2325503.70	Картометрический метод	5.0	-
369	-	-	456660.34	2325510.57	Картометрический метод	5.0	-
370	-	-	456664.41	2325525.03	Картометрический метод	5.0	-
371	-	-	456669.49	2325557.38	Картометрический метод	5.0	-
372	-	-	456670.50	2325571.91	Картометрический метод	5.0	-

2. Сведения о характерных точках границ объекта							
Обозначение характерных точек границ	Существующие координаты, м		Измененные (уточненные) координаты, м		Метод определения координат характерной точки	Средняя квадратическая погрешность положения характерной точки (Mt), м	Описание обозначения точки на местности (при наличии)
	X	Y	X	Y			
1	2	3	4	5	6	7	8
373	-	-	456675.89	2325601.85	Картометрический метод	5.0	-
374	-	-	456678.73	2325629.27	Картометрический метод	5.0	-
375	-	-	456680.25	2325642.35	Картометрический метод	5.0	-
376	-	-	456681.67	2325649.66	Картометрический метод	5.0	-
377	-	-	456685.89	2325662.18	Картометрический метод	5.0	-
378	-	-	456688.72	2325672.67	Картометрический метод	5.0	-
379	-	-	456689.66	2325679.84	Картометрический метод	5.0	-
380	-	-	456688.95	2325691.45	Картометрический метод	5.0	-
381	-	-	456687.26	2325701.93	Картометрический метод	5.0	-
382	-	-	456687.57	2325708.19	Картометрический метод	5.0	-
383	-	-	456690.07	2325717.60	Картометрический метод	5.0	-
384	-	-	456699.83	2325744.21	Картометрический метод	5.0	-
385	-	-	456700.37	2325761.53	Картометрический метод	5.0	-
386	-	-	456701.69	2325775.67	Картометрический метод	5.0	-
387	-	-	456704.93	2325792.23	Картометрический метод	5.0	-
388	-	-	456706.10	2325797.16	Картометрический метод	5.0	-
389	-	-	456710.02	2325811.31	Картометрический метод	5.0	-
390	-	-	456714.21	2325843.33	Картометрический метод	5.0	-
391	-	-	456714.84	2325858.79	Картометрический метод	5.0	-
392	-	-	456714.45	2325867.17	Картометрический метод	5.0	-
393	-	-	456715.05	2325883.83	Картометрический метод	5.0	-
394	-	-	456715.88	2325892.65	Картометрический метод	5.0	-
395	-	-	456718.90	2325905.33	Картометрический метод	5.0	-
396	-	-	456719.59	2325919.17	Картометрический метод	5.0	-
397	-	-	456720.83	2325928.32	Картометрический метод	5.0	-

2. Сведения о характерных точках границ объекта							
Обозначение характерных точек границ	Существующие координаты, м		Измененные (уточненные) координаты, м		Метод определения координат характерной точки	Средняя квадратическая погрешность положения характерной точки (Mt), м	Описание обозначения точки на местности (при наличии)
	X	Y	X	Y			
1	2	3	4	5	6	7	8
398	-	-	456723.10	2325937.13	Картометрический метод	5.0	-
399	-	-	456725.92	2325948.14	Картометрический метод	5.0	-
400	-	-	456726.40	2325952.17	Картометрический метод	5.0	-
401	-	-	456728.20	2325975.68	Картометрический метод	5.0	-
402	-	-	456731.99	2325994.08	Картометрический метод	5.0	-
403	-	-	456734.26	2326003.47	Картометрический метод	5.0	-
404	-	-	456737.79	2326024.19	Картометрический метод	5.0	-
405	-	-	456741.80	2326057.09	Картометрический метод	5.0	-
406	-	-	456744.59	2326075.79	Картометрический метод	5.0	-
407	-	-	456747.84	2326094.66	Картометрический метод	5.0	-
408	-	-	456749.59	2326104.84	Картометрический метод	5.0	-
409	-	-	456749.61	2326110.16	Картометрический метод	5.0	-
410	-	-	456748.81	2326115.20	Картометрический метод	5.0	-
411	-	-	456749.23	2326119.86	Картометрический метод	5.0	-
412	-	-	456753.07	2326136.24	Картометрический метод	5.0	-
413	-	-	456754.83	2326152.04	Картометрический метод	5.0	-
414	-	-	456757.11	2326163.17	Картометрический метод	5.0	-
415	-	-	456761.27	2326179.46	Картометрический метод	5.0	-
416	-	-	456762.48	2326200.45	Картометрический метод	5.0	-
417	-	-	456766.35	2326225.28	Картометрический метод	5.0	-
418	-	-	456768.49	2326246.85	Картометрический метод	5.0	-
419	-	-	456770.77	2326263.75	Картометрический метод	5.0	-
420	-	-	456775.31	2326284.84	Картометрический метод	5.0	-
421	-	-	456779.85	2326316.30	Картометрический метод	5.0	-
422	-	-	456784.53	2326357.66	Картометрический метод	5.0	-

2. Сведения о характерных точках границ объекта							
Обозначение характерных точек границ	Существующие координаты, м		Измененные (уточненные) координаты, м		Метод определения координат характерной точки	Средняя квадратическая погрешность положения характерной точки (Mt), м	Описание обозначения точки на местности (при наличии)
	X	Y	X	Y			
1	2	3	4	5	6	7	8
423	-	-	456787.37	2326376.87	Картометрический метод	5.0	-
424	-	-	456789.71	2326396.67	Картометрический метод	5.0	-
425	-	-	456792.18	2326416.84	Картометрический метод	5.0	-
426	-	-	456794.54	2326439.58	Картометрический метод	5.0	-
427	-	-	456795.75	2326451.05	Картометрический метод	5.0	-
428	-	-	456806.76	2326477.65	Картометрический метод	5.0	-
429	-	-	456808.21	2326487.02	Картометрический метод	5.0	-
430	-	-	456807.54	2326502.62	Картометрический метод	5.0	-
431	-	-	456808.56	2326520.20	Картометрический метод	5.0	-
432	-	-	456811.37	2326531.13	Картометрический метод	5.0	-
433	-	-	456812.54	2326539.68	Картометрический метод	5.0	-
434	-	-	456812.54	2326553.19	Картометрический метод	5.0	-
435	-	-	456812.62	2326574.04	Картометрический метод	5.0	-
436	-	-	456814.33	2326585.19	Картометрический метод	5.0	-
437	-	-	456813.37	2326595.15	Картометрический метод	5.0	-
438	-	-	456813.94	2326601.59	Картометрический метод	5.0	-
439	-	-	456814.45	2326609.32	Картометрический метод	5.0	-
440	-	-	456812.55	2326618.82	Картометрический метод	5.0	-
441	-	-	456807.57	2326637.00	Картометрический метод	5.0	-
442	-	-	456807.17	2326641.87	Картометрический метод	5.0	-
443	-	-	456808.28	2326648.11	Картометрический метод	5.0	-
444	-	-	456797.92	2326666.87	Картометрический метод	5.0	-
445	-	-	456785.16	2326677.55	Картометрический метод	5.0	-
446	-	-	456773.00	2326678.72	Картометрический метод	5.0	-
447	-	-	456762.45	2326676.66	Картометрический метод	5.0	-

2. Сведения о характерных точках границ объекта							
Обозначение характерных точек границ	Существующие координаты, м		Измененные (уточненные) координаты, м		Метод определения координат характерной точки	Средняя квадратическая погрешность положения характерной точки (Mt), м	Описание обозначения точки на местности (при наличии)
	X	Y	X	Y			
1	2	3	4	5	6	7	8
448	-	-	456749.05	2326669.62	Картометрический метод	5.0	-
449	-	-	456721.49	2326650.47	Картометрический метод	5.0	-
450	-	-	456723.18	2326648.95	Картометрический метод	5.0	-
451	-	-	456729.49	2326643.20	Картометрический метод	5.0	-
452	-	-	456733.21	2326640.54	Картометрический метод	5.0	-
453	-	-	456737.05	2326637.81	Картометрический метод	5.0	-
454	-	-	456740.73	2326635.19	Картометрический метод	5.0	-
455	-	-	456744.67	2326638.51	Картометрический метод	5.0	-
456	-	-	456783.58	2326671.33	Картометрический метод	5.0	-
457	-	-	456795.06	2326657.77	Картометрический метод	5.0	-
458	-	-	456801.45	2326641.06	Картометрический метод	5.0	-
459	-	-	456804.56	2326621.41	Картометрический метод	5.0	-
460	-	-	456798.95	2326619.77	Картометрический метод	5.0	-
461	-	-	456793.99	2326564.78	Картометрический метод	5.0	-
462	-	-	456799.80	2326566.24	Картометрический метод	5.0	-
463	-	-	456797.91	2326548.69	Картометрический метод	5.0	-
464	-	-	456792.46	2326547.81	Картометрический метод	5.0	-
465	-	-	456791.30	2326538.47	Картометрический метод	5.0	-
466	-	-	456793.94	2326538.14	Картометрический метод	5.0	-
467	-	-	456791.39	2326514.32	Картометрический метод	5.0	-
468	-	-	456785.50	2326514.46	Картометрический метод	5.0	-
469	-	-	456761.13	2326517.86	Картометрический метод	5.0	-
470	-	-	456761.62	2326522.15	Картометрический метод	5.0	-
471	-	-	456757.39	2326522.68	Картометрический метод	5.0	-
472	-	-	456749.63	2326524.17	Картометрический метод	5.0	-

2. Сведения о характерных точках границ объекта							
Обозначение характерных точек границ	Существующие координаты, м		Измененные (уточненные) координаты, м		Метод определения координат характерной точки	Средняя квадратическая погрешность положения характерной точки (Mt), м	Описание обозначения точки на местности (при наличии)
	X	Y	X	Y			
1	2	3	4	5	6	7	8
473	-	-	456748.65	2326524.35	Картометрический метод	5.0	-
474	-	-	456707.31	2326531.27	Картометрический метод	5.0	-
475	-	-	456706.39	2326524.10	Картометрический метод	5.0	-
476	-	-	456706.12	2326521.61	Картометрический метод	5.0	-
477	-	-	456701.11	2326474.06	Картометрический метод	5.0	-
478	-	-	456703.93	2326473.47	Картометрический метод	5.0	-
479	-	-	456693.76	2326425.87	Картометрический метод	5.0	-
480	-	-	456701.70	2326424.31	Картометрический метод	5.0	-
481	-	-	456699.00	2326409.84	Картометрический метод	5.0	-
482	-	-	456668.40	2326416.23	Картометрический метод	5.0	-
483	-	-	456667.11	2326410.23	Картометрический метод	5.0	-
484	-	-	456657.83	2326412.22	Картометрический метод	5.0	-
485	-	-	456657.40	2326409.29	Картометрический метод	5.0	-
486	-	-	456629.89	2326413.23	Картометрический метод	5.0	-
487	-	-	456626.36	2326413.76	Картометрический метод	5.0	-
488	-	-	456581.97	2326420.39	Картометрический метод	5.0	-
489	-	-	456559.84	2326423.70	Картометрический метод	5.0	-
490	-	-	456536.98	2326427.12	Картометрический метод	5.0	-
491	-	-	456527.16	2326428.58	Картометрический метод	5.0	-
492	-	-	456516.54	2326430.05	Картометрический метод	5.0	-
493	-	-	456516.33	2326428.30	Картометрический метод	5.0	-
494	-	-	456509.73	2326428.15	Картометрический метод	5.0	-
495	-	-	456507.60	2326428.26	Картометрический метод	5.0	-
496	-	-	456505.47	2326428.37	Картометрический метод	5.0	-
497	-	-	456491.48	2326428.32	Картометрический метод	5.0	-

2. Сведения о характерных точках границ объекта							
Обозначение характерных точек границ	Существующие координаты, м		Измененные (уточненные) координаты, м		Метод определения координат характерной точки	Средняя квадратическая погрешность положения характерной точки (Mt), м	Описание обозначения точки на местности (при наличии)
	X	Y	X	Y			
1	2	3	4	5	6	7	8
498	-	-	456481.30	2326429.83	Картометрический метод	5.0	-
499	-	-	456471.73	2326432.26	Картометрический метод	5.0	-
500	-	-	456465.45	2326441.29	Картометрический метод	5.0	-
501	-	-	456467.21	2326449.96	Картометрический метод	5.0	-
502	-	-	456469.56	2326463.32	Картометрический метод	5.0	-
503	-	-	456473.56	2326486.11	Картометрический метод	5.0	-
504	-	-	456475.22	2326495.60	Картометрический метод	5.0	-
505	-	-	456480.21	2326545.56	Картометрический метод	5.0	-
506	-	-	456484.40	2326561.36	Картометрический метод	5.0	-
507	-	-	456484.80	2326562.88	Картометрический метод	5.0	-
508	-	-	456486.79	2326577.58	Картометрический метод	5.0	-
509	-	-	456488.60	2326614.48	Картометрический метод	5.0	-
510	-	-	456521.92	2326613.94	Картометрический метод	5.0	-
511	-	-	456529.54	2326613.60	Картометрический метод	5.0	-
512	-	-	456542.05	2326613.04	Картометрический метод	5.0	-
513	-	-	456545.63	2326612.89	Картометрический метод	5.0	-
514	-	-	456549.31	2326624.76	Картометрический метод	5.0	-
515	-	-	456492.46	2326626.37	Картометрический метод	5.0	-
516	-	-	456487.86	2326622.66	Картометрический метод	5.0	-
517	-	-	456479.09	2326606.72	Картометрический метод	5.0	-
518	-	-	456475.41	2326596.37	Картометрический метод	5.0	-
519	-	-	456473.25	2326582.36	Картометрический метод	5.0	-
520	-	-	456470.51	2326567.51	Картометрический метод	5.0	-
521	-	-	456468.16	2326552.15	Картометрический метод	5.0	-
522	-	-	456466.31	2326530.05	Картометрический метод	5.0	-

2. Сведения о характерных точках границ объекта							
Обозначение характерных точек границ	Существующие координаты, м		Измененные (уточненные) координаты, м		Метод определения координат характерной точки	Средняя квадратическая погрешность положения характерной точки (Mt), м	Описание обозначения точки на местности (при наличии)
	X	Y	X	Y			
1	2	3	4	5	6	7	8
523	-	-	456466.39	2326512.95	Картометрический метод	5.0	-
524	-	-	456462.25	2326499.45	Картометрический метод	5.0	-
525	-	-	456460.44	2326490.92	Картометрический метод	5.0	-
526	-	-	456458.92	2326472.64	Картометрический метод	5.0	-
527	-	-	456456.00	2326463.89	Картометрический метод	5.0	-
528	-	-	456447.43	2326448.12	Картометрический метод	5.0	-
529	-	-	456446.65	2326359.82	Картометрический метод	5.0	-
530	-	-	456444.25	2326349.71	Картометрический метод	5.0	-
531	-	-	456441.71	2326336.80	Картометрический метод	5.0	-
532	-	-	456439.67	2326315.82	Картометрический метод	5.0	-
533	-	-	456435.55	2326286.50	Картометрический метод	5.0	-
534	-	-	456434.42	2326273.79	Картометрический метод	5.0	-
535	-	-	456428.54	2326235.80	Картометрический метод	5.0	-
536	-	-	456398.03	2326111.30	Картометрический метод	5.0	-
537	-	-	456387.74	2326084.44	Картометрический метод	5.0	-
538	-	-	456382.12	2326071.29	Картометрический метод	5.0	-
539	-	-	456387.83	2326072.30	Картометрический метод	5.0	-
540	-	-	456404.83	2326096.81	Картометрический метод	5.0	-
541	-	-	456410.03	2326102.29	Картометрический метод	5.0	-
542	-	-	456420.94	2326152.17	Картометрический метод	5.0	-
543	-	-	456418.16	2326155.82	Картометрический метод	5.0	-
544	-	-	456422.10	2326185.22	Картометрический метод	5.0	-
545	-	-	456434.92	2326227.40	Картометрический метод	5.0	-
546	-	-	456444.79	2326295.23	Картометрический метод	5.0	-
547	-	-	456449.84	2326320.19	Картометрический метод	5.0	-

2. Сведения о характерных точках границ объекта							
Обозначение характерных точек границ	Существующие координаты, м		Измененные (уточненные) координаты, м		Метод определения координат характерной точки	Средняя квадратическая погрешность положения характерной точки (Mt), м	Описание обозначения точки на местности (при наличии)
	X	Y	X	Y			
1	2	3	4	5	6	7	8
548	-	-	456455.81	2326375.49	Картометрический метод	5.0	-
549	-	-	456480.23	2326369.17	Картометрический метод	5.0	-
550	-	-	456467.99	2326291.16	Картометрический метод	5.0	-
551	-	-	456463.99	2326288.36	Картометрический метод	5.0	-
552	-	-	456445.45	2326158.82	Картометрический метод	5.0	-
553	-	-	456442.24	2326143.05	Картометрический метод	5.0	-
554	-	-	456447.12	2326142.01	Картометрический метод	5.0	-
555	-	-	456449.60	2326132.55	Картометрический метод	5.0	-
556	-	-	456448.31	2326094.89	Картометрический метод	5.0	-
557	-	-	456446.85	2326093.20	Картометрический метод	5.0	-
558	-	-	456444.00	2326090.07	Картометрический метод	5.0	-
559	-	-	456440.15	2326086.21	Картометрический метод	5.0	-
560	-	-	456412.96	2326089.11	Картометрический метод	5.0	-
561	-	-	456410.88	2326059.40	Картометрический метод	5.0	-
562	-	-	456417.10	2326059.18	Картометрический метод	5.0	-
563	-	-	456437.47	2326058.53	Картометрический метод	5.0	-
564	-	-	456462.62	2326057.73	Картометрический метод	5.0	-
565	-	-	456464.08	2326008.44	Картометрический метод	5.0	-
566	-	-	456435.90	2326009.34	Картометрический метод	5.0	-
567	-	-	456414.97	2326010.00	Картометрический метод	5.0	-
568	-	-	456414.15	2326001.25	Картометрический метод	5.0	-
569	-	-	456426.55	2326000.86	Картометрический метод	5.0	-
570	-	-	456425.33	2325958.37	Картометрический метод	5.0	-
571	-	-	456469.29	2325955.55	Картометрический метод	5.0	-
572	-	-	456467.97	2325935.06	Картометрический метод	5.0	-

2. Сведения о характерных точках границ объекта							
Обозначение характерных точек границ	Существующие координаты, м		Измененные (уточненные) координаты, м		Метод определения координат характерной точки	Средняя квадратическая погрешность положения характерной точки (Mt), м	Описание обозначения точки на местности (при наличии)
	X	Y	X	Y			
1	2	3	4	5	6	7	8
573	-	-	456467.06	2325926.33	Картометрический метод	5.0	-
574	-	-	456465.47	2325917.70	Картометрический метод	5.0	-
575	-	-	456463.19	2325909.22	Картометрический метод	5.0	-
576	-	-	456460.25	2325900.95	Картометрический метод	5.0	-
577	-	-	456456.66	2325892.93	Картометрический метод	5.0	-
578	-	-	456445.40	2325870.23	Картометрический метод	5.0	-
579	-	-	456409.74	2325798.31	Картометрический метод	5.0	-
580	-	-	456406.26	2325791.77	Картометрический метод	5.0	-
581	-	-	456402.39	2325785.45	Картометрический метод	5.0	-
582	-	-	456398.16	2325779.36	Картометрический метод	5.0	-
583	-	-	456379.23	2325753.75	Картометрический метод	5.0	-
584	-	-	456349.22	2325775.92	Картометрический метод	5.0	-
585	-	-	456338.89	2325740.14	Картометрический метод	5.0	-
586	-	-	456333.39	2325718.33	Картометрический метод	5.0	-
587	-	-	456324.96	2325718.11	Картометрический метод	5.0	-
588	-	-	456314.32	2325682.31	Картометрический метод	5.0	-
589	-	-	456307.86	2325657.85	Картометрический метод	5.0	-
590	-	-	456302.45	2325640.12	Картометрический метод	5.0	-
591	-	-	456295.28	2325622.61	Картометрический метод	5.0	-
592	-	-	456280.82	2325610.85	Картометрический метод	5.0	-
593	-	-	456263.22	2325618.06	Картометрический метод	5.0	-
594	-	-	456242.07	2325631.62	Картометрический метод	5.0	-
595	-	-	456211.39	2325659.14	Картометрический метод	5.0	-
596	-	-	456199.70	2325668.62	Картометрический метод	5.0	-
597	-	-	456193.68	2325669.55	Картометрический метод	5.0	-

2. Сведения о характерных точках границ объекта							
Обозначение характерных точек границ	Существующие координаты, м		Измененные (уточненные) координаты, м		Метод определения координат характерной точки	Средняя квадратическая погрешность положения характерной точки (Mt), м	Описание обозначения точки на местности (при наличии)
	X	Y	X	Y			
1	2	3	4	5	6	7	8
598	-	-	456194.66	2325674.96	Картометрический метод	5.0	-
599	-	-	456197.71	2325674.25	Картометрический метод	5.0	-
600	-	-	456191.25	2325688.35	Картометрический метод	5.0	-
601	-	-	456189.83	2325693.76	Картометрический метод	5.0	-
602	-	-	456187.41	2325731.59	Картометрический метод	5.0	-
603	-	-	456187.14	2325732.32	Картометрический метод	5.0	-
604	-	-	456171.11	2325774.75	Картометрический метод	5.0	-
605	-	-	456168.08	2325780.78	Картометрический метод	5.0	-
606	-	-	456120.57	2325851.00	Картометрический метод	5.0	-
607	-	-	456134.66	2325862.49	Картометрический метод	5.0	-
608	-	-	456138.01	2325864.93	Картометрический метод	5.0	-
609	-	-	456142.91	2325868.28	Картометрический метод	5.0	-
610	-	-	456146.86	2325871.65	Картометрический метод	5.0	-
611	-	-	456155.66	2325878.38	Картометрический метод	5.0	-
612	-	-	456165.25	2325886.40	Картометрический метод	5.0	-
613	-	-	456172.19	2325892.08	Картометрический метод	5.0	-
614	-	-	456183.62	2325899.54	Картометрический метод	5.0	-
615	-	-	456191.11	2325904.35	Картометрический метод	5.0	-
616	-	-	456194.44	2325906.48	Картометрический метод	5.0	-
617	-	-	456215.20	2325922.06	Картометрический метод	5.0	-
618	-	-	456229.72	2325900.92	Картометрический метод	5.0	-
619	-	-	456231.68	2325897.27	Картометрический метод	5.0	-
620	-	-	456243.81	2325874.59	Картометрический метод	5.0	-
621	-	-	456245.51	2325867.54	Картометрический метод	5.0	-
622	-	-	456247.94	2325868.13	Картометрический метод	5.0	-

2. Сведения о характерных точках границ объекта							
Обозначение характерных точек границ	Существующие координаты, м		Измененные (уточненные) координаты, м		Метод определения координат характерной точки	Средняя квадратическая погрешность положения характерной точки (Mt), м	Описание обозначения точки на местности (при наличии)
	X	Y	X	Y			
1	2	3	4	5	6	7	8
623	-	-	456246.67	2325875.12	Картометрический метод	5.0	-
624	-	-	456273.29	2325881.66	Картометрический метод	5.0	-
625	-	-	456279.55	2325886.11	Картометрический метод	5.0	-
626	-	-	456279.12	2325890.85	Картометрический метод	5.0	-
627	-	-	456280.06	2325899.99	Картометрический метод	5.0	-
628	-	-	456273.98	2325927.28	Картометрический метод	5.0	-
629	-	-	456276.24	2325901.97	Картометрический метод	5.0	-
630	-	-	456274.69	2325890.50	Картометрический метод	5.0	-
631	-	-	456247.88	2325887.32	Картометрический метод	5.0	-
632	-	-	456232.95	2325927.28	Картометрический метод	5.0	-
1	-	-	456248.08	2325932.63	Картометрический метод	5.0	-
633	-	-	456329.33	2325701.11	Картометрический метод	5.0	-
634	-	-	456335.20	2325700.13	Картометрический метод	5.0	-
635	-	-	456351.17	2325697.50	Картометрический метод	5.0	-
636	-	-	456358.85	2325696.13	Картометрический метод	5.0	-
637	-	-	456372.44	2325695.28	Картометрический метод	5.0	-
638	-	-	456405.32	2325688.30	Картометрический метод	5.0	-
639	-	-	456414.52	2325686.34	Картометрический метод	5.0	-
640	-	-	456423.76	2325682.32	Картометрический метод	5.0	-
641	-	-	456431.31	2325676.95	Картометрический метод	5.0	-
642	-	-	456438.32	2325686.84	Картометрический метод	5.0	-
643	-	-	456391.51	2325720.08	Картометрический метод	5.0	-
644	-	-	456396.57	2325729.43	Картометрический метод	5.0	-
645	-	-	456407.56	2325749.71	Картометрический метод	5.0	-
646	-	-	456406.85	2325750.03	Картометрический метод	5.0	-

2. Сведения о характерных точках границ объекта							
Обозначение характерных точек границ	Существующие координаты, м		Измененные (уточненные) координаты, м		Метод определения координат характерной точки	Средняя квадратическая погрешность положения характерной точки (Mt), м	Описание обозначения точки на местности (при наличии)
	X	Y	X	Y			
1	2	3	4	5	6	7	8
647	-	-	456408.07	2325752.72	Картометрический метод	5.0	-
648	-	-	456429.01	2325792.41	Картометрический метод	5.0	-
649	-	-	456429.95	2325793.91	Картометрический метод	5.0	-
650	-	-	456440.74	2325820.70	Картометрический метод	5.0	-
651	-	-	456454.31	2325847.49	Картометрический метод	5.0	-
652	-	-	456461.31	2325866.32	Картометрический метод	5.0	-
653	-	-	456463.81	2325873.05	Картометрический метод	5.0	-
654	-	-	456466.72	2325879.41	Картометрический метод	5.0	-
655	-	-	456468.70	2325883.54	Картометрический метод	5.0	-
656	-	-	456473.18	2325893.48	Картометрический метод	5.0	-
657	-	-	456510.54	2325974.91	Картометрический метод	5.0	-
658	-	-	456471.00	2325982.33	Картометрический метод	5.0	-
659	-	-	456473.00	2326013.45	Картометрический метод	5.0	-
660	-	-	456473.48	2326029.62	Картометрический метод	5.0	-
661	-	-	456472.84	2326045.79	Картометрический метод	5.0	-
662	-	-	456464.41	2326108.38	Картометрический метод	5.0	-
663	-	-	456460.73	2326138.30	Картометрический метод	5.0	-
664	-	-	456460.31	2326154.12	Картометрический метод	5.0	-
665	-	-	456461.11	2326169.94	Картометрический метод	5.0	-
666	-	-	456491.32	2326353.51	Картометрический метод	5.0	-
667	-	-	456498.24	2326394.67	Картометрический метод	5.0	-
668	-	-	456503.37	2326425.21	Картометрический метод	5.0	-
669	-	-	456565.40	2326415.73	Картометрический метод	5.0	-
670	-	-	456593.83	2326411.39	Картометрический метод	5.0	-
671	-	-	456631.73	2326405.59	Картометрический метод	5.0	-

2. Сведения о характерных точках границ объекта							
Обозначение характерных точек границ	Существующие координаты, м		Измененные (уточненные) координаты, м		Метод определения координат характерной точки	Средняя квадратическая погрешность положения характерной точки (Mt), м	Описание обозначения точки на местности (при наличии)
	X	Y	X	Y			
1	2	3	4	5	6	7	8
672	-	-	456631.20	2326399.64	Картометрический метод	5.0	-
673	-	-	456628.72	2326372.09	Картометрический метод	5.0	-
674	-	-	456628.76	2326359.91	Картометрический метод	5.0	-
675	-	-	456693.00	2326345.70	Картометрический метод	5.0	-
676	-	-	456688.38	2326322.19	Картометрический метод	5.0	-
677	-	-	456686.68	2326313.52	Картометрический метод	5.0	-
678	-	-	456679.54	2326277.11	Картометрический метод	5.0	-
679	-	-	456662.25	2326188.99	Картометрический метод	5.0	-
680	-	-	456659.35	2326174.18	Картометрический метод	5.0	-
681	-	-	456616.35	2325955.06	Картометрический метод	5.0	-
682	-	-	456574.98	2325744.18	Картометрический метод	5.0	-
683	-	-	456571.91	2325731.56	Картометрический метод	5.0	-
684	-	-	456567.71	2325719.26	Картометрический метод	5.0	-
685	-	-	456562.42	2325707.40	Картометрический метод	5.0	-
686	-	-	456556.08	2325696.05	Картометрический метод	5.0	-
687	-	-	456548.75	2325685.33	Картометрический метод	5.0	-
688	-	-	456511.07	2325635.22	Картометрический метод	5.0	-
689	-	-	456525.16	2325625.23	Картометрический метод	5.0	-
690	-	-	456552.02	2325666.65	Картометрический метод	5.0	-
691	-	-	456567.99	2325690.77	Картометрический метод	5.0	-
692	-	-	456583.90	2325729.85	Картометрический метод	5.0	-
693	-	-	456592.42	2325756.72	Картометрический метод	5.0	-
694	-	-	456606.63	2325808.46	Картометрический метод	5.0	-
695	-	-	456611.27	2325825.64	Картометрический метод	5.0	-
696	-	-	456611.67	2325828.91	Картометрический метод	5.0	-

2. Сведения о характерных точках границ объекта							
Обозначение характерных точек границ	Существующие координаты, м		Измененные (уточненные) координаты, м		Метод определения координат характерной точки	Средняя квадратическая погрешность положения характерной точки (Mt), м	Описание обозначения точки на местности (при наличии)
	X	Y	X	Y			
1	2	3	4	5	6	7	8
697	-	-	456613.36	2325840.25	Картометрический метод	5.0	-
698	-	-	456613.49	2325846.87	Картометрический метод	5.0	-
699	-	-	456616.59	2325861.20	Картометрический метод	5.0	-
700	-	-	456609.62	2325862.74	Картометрический метод	5.0	-
701	-	-	456611.63	2325880.68	Картометрический метод	5.0	-
702	-	-	456614.21	2325893.80	Картометрический метод	5.0	-
703	-	-	456617.54	2325893.41	Картометрический метод	5.0	-
704	-	-	456630.45	2325955.47	Картометрический метод	5.0	-
705	-	-	456638.68	2325990.67	Картометрический метод	5.0	-
706	-	-	456648.67	2326033.97	Картометрический метод	5.0	-
707	-	-	456675.70	2326166.88	Картометрический метод	5.0	-
708	-	-	456676.64	2326171.49	Картометрический метод	5.0	-
709	-	-	456678.97	2326171.13	Картометрический метод	5.0	-
710	-	-	456690.80	2326254.85	Картометрический метод	5.0	-
711	-	-	456692.75	2326272.80	Картометрический метод	5.0	-
712	-	-	456693.46	2326279.53	Картометрический метод	5.0	-
713	-	-	456712.72	2326390.57	Картометрический метод	5.0	-
714	-	-	456701.99	2326392.21	Картометрический метод	5.0	-
715	-	-	456718.95	2326516.06	Картометрический метод	5.0	-
716	-	-	456756.20	2326510.65	Картометрический метод	5.0	-
717	-	-	456789.20	2326505.74	Картометрический метод	5.0	-
718	-	-	456791.61	2326504.45	Картометрический метод	5.0	-
719	-	-	456793.43	2326502.42	Картометрический метод	5.0	-
720	-	-	456794.46	2326499.89	Картометрический метод	5.0	-
721	-	-	456794.57	2326497.16	Картометрический метод	5.0	-

2. Сведения о характерных точках границ объекта							
Обозначение характерных точек границ	Существующие координаты, м		Измененные (уточненные) координаты, м		Метод определения координат характерной точки	Средняя квадратическая погрешность положения характерной точки (Mt), м	Описание обозначения точки на местности (при наличии)
	X	Y	X	Y			
1	2	3	4	5	6	7	8
722	-	-	456787.37	2326443.50	Картометрический метод	5.0	-
723	-	-	456779.31	2326383.40	Картометрический метод	5.0	-
724	-	-	456768.31	2326301.47	Картометрический метод	5.0	-
725	-	-	456747.38	2326160.50	Картометрический метод	5.0	-
726	-	-	456734.09	2326071.02	Картометрический метод	5.0	-
727	-	-	456727.79	2326029.06	Картометрический метод	5.0	-
728	-	-	456719.83	2325981.35	Картометрический метод	5.0	-
729	-	-	456716.28	2325981.89	Картометрический метод	5.0	-
730	-	-	456710.18	2325944.65	Картометрический метод	5.0	-
731	-	-	456709.24	2325939.28	Картометрический метод	5.0	-
732	-	-	456698.25	2325899.77	Картометрический метод	5.0	-
733	-	-	456684.47	2325901.61	Картометрический метод	5.0	-
734	-	-	456692.51	2325946.92	Картометрический метод	5.0	-
735	-	-	456680.11	2325949.61	Картометрический метод	5.0	-
736	-	-	456677.25	2325936.42	Картометрический метод	5.0	-
737	-	-	456675.33	2325925.65	Картометрический метод	5.0	-
738	-	-	456671.37	2325926.25	Картометрический метод	5.0	-
739	-	-	456667.29	2325889.16	Картометрический метод	5.0	-
740	-	-	456667.10	2325887.51	Картометрический метод	5.0	-
741	-	-	456703.60	2325883.17	Картометрический метод	5.0	-
742	-	-	456682.52	2325755.09	Картометрический метод	5.0	-
743	-	-	456676.50	2325718.45	Картометрический метод	5.0	-
744	-	-	456668.50	2325670.89	Картометрический метод	5.0	-
745	-	-	456665.22	2325652.41	Картометрический метод	5.0	-
746	-	-	456662.69	2325642.32	Картометрический метод	5.0	-

2. Сведения о характерных точках границ объекта							
Обозначение характерных точек границ	Существующие координаты, м		Измененные (уточненные) координаты, м		Метод определения координат характерной точки	Средняя квадратическая погрешность положения характерной точки (Mt), м	Описание обозначения точки на местности (при наличии)
	X	Y	X	Y			
1	2	3	4	5	6	7	8
747	-	-	456656.59	2325625.20	Картометрический метод	5.0	-
748	-	-	456647.80	2325606.38	Картометрический метод	5.0	-
749	-	-	456639.77	2325590.58	Картометрический метод	5.0	-
750	-	-	456636.82	2325585.61	Картометрический метод	5.0	-
751	-	-	456647.85	2325579.23	Картометрический метод	5.0	-
752	-	-	456655.79	2325577.50	Картометрический метод	5.0	-
753	-	-	456660.27	2325571.63	Картометрический метод	5.0	-
754	-	-	456654.44	2325542.81	Картометрический метод	5.0	-
755	-	-	456631.59	2325538.05	Картометрический метод	5.0	-
756	-	-	456627.35	2325533.08	Картометрический метод	5.0	-
757	-	-	456622.41	2325527.29	Картометрический метод	5.0	-
758	-	-	456638.77	2325515.47	Картометрический метод	5.0	-
759	-	-	456634.08	2325489.78	Картометрический метод	5.0	-
760	-	-	456632.00	2325479.79	Картометрический метод	5.0	-
761	-	-	456642.60	2325478.41	Картометрический метод	5.0	-
762	-	-	456641.82	2325473.98	Картометрический метод	5.0	-
763	-	-	456643.24	2325469.99	Картометрический метод	5.0	-
764	-	-	456636.65	2325438.46	Картометрический метод	5.0	-
765	-	-	456636.93	2325438.38	Картометрический метод	5.0	-
766	-	-	456634.88	2325429.23	Картометрический метод	5.0	-
767	-	-	456633.98	2325424.98	Картометрический метод	5.0	-
768	-	-	456631.87	2325415.91	Картометрический метод	5.0	-
769	-	-	456631.70	2325415.13	Картометрический метод	5.0	-
770	-	-	456628.92	2325403.21	Картометрический метод	5.0	-
771	-	-	456626.38	2325390.53	Картометрический метод	5.0	-

2. Сведения о характерных точках границ объекта							
Обозначение характерных точек границ	Существующие координаты, м		Измененные (уточненные) координаты, м		Метод определения координат характерной точки	Средняя квадратическая погрешность положения характерной точки (Mt), м	Описание обозначения точки на местности (при наличии)
	X	Y	X	Y			
1	2	3	4	5	6	7	8
772	-	-	456618.56	2325357.91	Картометрический метод	5.0	-
773	-	-	456583.47	2325366.85	Картометрический метод	5.0	-
774	-	-	456524.22	2325381.97	Картометрический метод	5.0	-
775	-	-	456519.26	2325383.23	Картометрический метод	5.0	-
776	-	-	456517.40	2325360.53	Картометрический метод	5.0	-
777	-	-	456515.80	2325341.05	Картометрический метод	5.0	-
778	-	-	456514.89	2325329.95	Картометрический метод	5.0	-
779	-	-	456513.51	2325313.26	Картометрический метод	5.0	-
780	-	-	456513.48	2325312.85	Картометрический метод	5.0	-
781	-	-	456512.69	2325303.25	Картометрический метод	5.0	-
782	-	-	456547.59	2325246.72	Картометрический метод	5.0	-
783	-	-	456540.79	2325193.52	Картометрический метод	5.0	-
784	-	-	456531.21	2325118.22	Картометрический метод	5.0	-
785	-	-	456526.85	2325084.89	Картометрический метод	5.0	-
786	-	-	456521.62	2325044.86	Картометрический метод	5.0	-
787	-	-	456520.44	2325035.70	Картометрический метод	5.0	-
788	-	-	456491.18	2325041.46	Картометрический метод	5.0	-
789	-	-	456491.46	2325044.94	Картометрический метод	5.0	-
790	-	-	456438.90	2325051.75	Картометрический метод	5.0	-
791	-	-	456432.56	2325052.89	Картометрический метод	5.0	-
792	-	-	456419.58	2325054.57	Картометрический метод	5.0	-
793	-	-	456406.76	2325055.40	Картометрический метод	5.0	-
794	-	-	456406.51	2325053.17	Картометрический метод	5.0	-
795	-	-	456405.97	2325046.49	Картометрический метод	5.0	-
796	-	-	456404.80	2325030.55	Картометрический метод	5.0	-

2. Сведения о характерных точках границ объекта							
Обозначение характерных точек границ	Существующие координаты, м		Измененные (уточненные) координаты, м		Метод определения координат характерной точки	Средняя квадратическая погрешность положения характерной точки (Mt), м	Описание обозначения точки на местности (при наличии)
	X	Y	X	Y			
1	2	3	4	5	6	7	8
797	-	-	456404.19	2325022.14	Картометрический метод	5.0	-
798	-	-	456400.95	2324982.75	Картометрический метод	5.0	-
799	-	-	456337.59	2324987.96	Картометрический метод	5.0	-
800	-	-	456332.17	2324921.90	Картометрический метод	5.0	-
801	-	-	456334.07	2324921.86	Картометрический метод	5.0	-
802	-	-	456333.93	2324914.76	Картометрический метод	5.0	-
803	-	-	456326.83	2324914.90	Картометрический метод	5.0	-
804	-	-	456318.10	2324915.57	Картометрический метод	5.0	-
805	-	-	456317.89	2324906.37	Картометрический метод	5.0	-
806	-	-	456316.97	2324866.56	Картометрический метод	5.0	-
807	-	-	456288.93	2324868.32	Картометрический метод	5.0	-
808	-	-	456246.93	2324869.63	Картометрический метод	5.0	-
809	-	-	456246.31	2324873.26	Картометрический метод	5.0	-
810	-	-	456244.79	2324885.11	Картометрический метод	5.0	-
811	-	-	456244.01	2324897.03	Картометрический метод	5.0	-
812	-	-	456243.97	2324908.97	Картометрический метод	5.0	-
813	-	-	456170.75	2324916.34	Картометрический метод	5.0	-
814	-	-	456213.49	2325126.93	Картометрический метод	5.0	-
815	-	-	456214.52	2325132.10	Картометрический метод	5.0	-
816	-	-	456238.61	2325253.70	Картометрический метод	5.0	-
817	-	-	456270.15	2325251.27	Картометрический метод	5.0	-
818	-	-	456277.54	2325347.03	Картометрический метод	5.0	-
819	-	-	456294.04	2325560.84	Картометрический метод	5.0	-
820	-	-	456294.48	2325565.89	Картометрический метод	5.0	-
821	-	-	456295.02	2325570.94	Картометрический метод	5.0	-

2. Сведения о характерных точках границ объекта							
Обозначение характерных точек границ	Существующие координаты, м		Измененные (уточненные) координаты, м		Метод определения координат характерной точки	Средняя квадратическая погрешность положения характерной точки (Mt), м	Описание обозначения точки на местности (при наличии)
	X	Y	X	Y			
1	2	3	4	5	6	7	8
822	-	-	456295.82	2325576.96	Картометрический метод	5.0	-
823	-	-	456296.74	2325582.98	Картометрический метод	5.0	-
824	-	-	456297.82	2325588.97	Картометрический метод	5.0	-
825	-	-	456298.84	2325593.93	Картометрический метод	5.0	-
826	-	-	456300.12	2325599.75	Картометрический метод	5.0	-
827	-	-	456301.03	2325603.73	Картометрический метод	5.0	-
828	-	-	456326.95	2325693.96	Картометрический метод	5.0	-
829	-	-	456327.61	2325696.27	Картометрический метод	5.0	-
633	-	-	456329.33	2325701.11	Картометрический метод	5.0	-
830	-	-	456098.62	2324500.57	Картометрический метод	5.0	-
831	-	-	456437.89	2324413.76	Картометрический метод	5.0	-
832	-	-	456400.82	2324195.52	Картометрический метод	5.0	-
833	-	-	456042.68	2324284.66	Картометрический метод	5.0	-
834	-	-	456073.89	2324411.14	Картометрический метод	5.0	-
835	-	-	456081.99	2324418.74	Картометрический метод	5.0	-
836	-	-	456085.02	2324425.04	Картометрический метод	5.0	-
837	-	-	456085.61	2324431.57	Картометрический метод	5.0	-
838	-	-	456082.76	2324440.32	Картометрический метод	5.0	-
830	-	-	456098.62	2324500.57	Картометрический метод	5.0	-
839	-	-	456359.72	2324616.35	Картометрический метод	5.0	-
840	-	-	456377.20	2324719.24	Картометрический метод	5.0	-
841	-	-	456400.33	2324855.49	Картометрический метод	5.0	-
842	-	-	456402.19	2324857.00	Картометрический метод	5.0	-
843	-	-	456404.11	2324857.56	Картометрический метод	5.0	-
844	-	-	456503.76	2324835.65	Картометрический метод	5.0	-

2. Сведения о характерных точках границ объекта							
Обозначение характерных точек границ	Существующие координаты, м		Измененные (уточненные) координаты, м		Метод определения координат характерной точки	Средняя квадратическая погрешность положения характерной точки (Mt), м	Описание обозначения точки на местности (при наличии)
	X	Y	X	Y			
1	2	3	4	5	6	7	8
845	-	-	456505.67	2324831.62	Картометрический метод	5.0	-
846	-	-	456485.00	2324598.03	Картометрический метод	5.0	-
839	-	-	456359.72	2324616.35	Картометрический метод	5.0	-
847	-	-	456324.89	2324556.99	Картометрический метод	5.0	-
848	-	-	456262.39	2324561.62	Картометрический метод	5.0	-
849	-	-	456211.27	2324671.32	Картометрический метод	5.0	-
850	-	-	456243.47	2324679.22	Картометрический метод	5.0	-
851	-	-	456293.83	2324688.57	Картометрический метод	5.0	-
852	-	-	456323.63	2324691.94	Картометрический метод	5.0	-
853	-	-	456368.43	2324689.50	Картометрический метод	5.0	-
847	-	-	456324.89	2324556.99	Картометрический метод	5.0	-
854	-	-	456541.45	2325042.29	Картометрический метод	5.0	-
855	-	-	456546.60	2325081.65	Картометрический метод	5.0	-
856	-	-	456550.38	2325110.59	Картометрический метод	5.0	-
857	-	-	456548.51	2325110.88	Картометрический метод	5.0	-
858	-	-	456557.17	2325166.87	Картометрический метод	5.0	-
859	-	-	456557.55	2325166.80	Картометрический метод	5.0	-
860	-	-	456560.63	2325190.99	Картометрический метод	5.0	-
861	-	-	456570.11	2325265.17	Картометрический метод	5.0	-
862	-	-	456577.17	2325320.49	Картометрический метод	5.0	-
863	-	-	456584.49	2325319.54	Картометрический метод	5.0	-
864	-	-	456608.69	2325316.38	Картометрический метод	5.0	-
865	-	-	456612.95	2325315.83	Картометрический метод	5.0	-
866	-	-	456613.07	2325314.20	Картометрический метод	5.0	-
867	-	-	456613.04	2325312.56	Картометрический метод	5.0	-

2. Сведения о характерных точках границ объекта							
Обозначение характерных точек границ	Существующие координаты, м		Измененные (уточненные) координаты, м		Метод определения координат характерной точки	Средняя квадратическая погрешность положения характерной точки (Mt), м	Описание обозначения точки на местности (при наличии)
	X	Y	X	Y			
1	2	3	4	5	6	7	8
868	-	-	456612.86	2325310.93	Картометрический метод	5.0	-
869	-	-	456596.09	2325202.89	Картометрический метод	5.0	-
870	-	-	456575.38	2325076.92	Картометрический метод	5.0	-
871	-	-	456567.10	2325026.52	Картометрический метод	5.0	-
872	-	-	456540.11	2325031.83	Картометрический метод	5.0	-
854	-	-	456541.45	2325042.29	Картометрический метод	5.0	-
873	-	-	456375.54	2324964.99	Картометрический метод	5.0	-
874	-	-	456372.39	2324935.88	Картометрический метод	5.0	-
875	-	-	456335.48	2324941.46	Картометрический метод	5.0	-
876	-	-	456339.05	2324969.66	Картометрический метод	5.0	-
873	-	-	456375.54	2324964.99	Картометрический метод	5.0	-
877	-	-	456684.21	2326365.23	Картометрический метод	5.0	-
878	-	-	456673.04	2326367.94	Картометрический метод	5.0	-
879	-	-	456671.48	2326361.53	Картометрический метод	5.0	-
880	-	-	456661.75	2326363.89	Картометрический метод	5.0	-
881	-	-	456664.59	2326375.54	Картометрический метод	5.0	-
882	-	-	456657.79	2326377.21	Картометрический метод	5.0	-
883	-	-	456662.19	2326394.82	Картометрический метод	5.0	-
884	-	-	456689.29	2326390.73	Картометрический метод	5.0	-
877	-	-	456684.21	2326365.23	Картометрический метод	5.0	-
885	-	-	456200.67	2325930.94	Картометрический метод	5.0	-
886	-	-	456203.60	2325928.69	Картометрический метод	5.0	-
887	-	-	456192.02	2325919.95	Картометрический метод	5.0	-
888	-	-	456190.99	2325925.20	Картометрический метод	5.0	-
889	-	-	456184.00	2325935.55	Картометрический метод	5.0	-

2. Сведения о характерных точках границ объекта							
Обозначение характерных точек границ	Существующие координаты, м		Измененные (уточненные) координаты, м		Метод определения координат характерной точки	Средняя квадратическая погрешность положения характерной точки (Mt), м	Описание обозначения точки на местности (при наличии)
	X	Y	X	Y			
1	2	3	4	5	6	7	8
890	-	-	456193.34	2325941.80	Картометрический метод	5.0	-
885	-	-	456200.67	2325930.94	Картометрический метод	5.0	-
891	-	-	456612.86	2325337.44	Картометрический метод	5.0	-
892	-	-	456614.03	2325344.45	Картометрический метод	5.0	-
893	-	-	456621.04	2325343.28	Картометрический метод	5.0	-
894	-	-	456619.87	2325336.28	Картометрический метод	5.0	-
891	-	-	456612.86	2325337.44	Картометрический метод	5.0	-
895	-	-	456469.57	2326296.38	Картометрический метод	5.0	-
896	-	-	456470.66	2326303.39	Картометрический метод	5.0	-
897	-	-	456477.68	2326302.30	Картометрический метод	5.0	-
898	-	-	456476.59	2326295.29	Картометрический метод	5.0	-
895	-	-	456469.57	2326296.38	Картометрический метод	5.0	-
899	-	-	456187.64	2325675.68	Картометрический метод	5.0	-
900	-	-	456184.71	2325682.14	Картометрический метод	5.0	-
901	-	-	456191.18	2325685.07	Картометрический метод	5.0	-
902	-	-	456194.11	2325678.61	Картометрический метод	5.0	-
899	-	-	456187.64	2325675.68	Картометрический метод	5.0	-
903	-	-	456438.77	2325632.55	Картометрический метод	5.0	-
904	-	-	456442.81	2325638.43	Картометрический метод	5.0	-
905	-	-	456444.65	2325641.10	Картометрический метод	5.0	-
906	-	-	456463.72	2325668.83	Картометрический метод	5.0	-
907	-	-	456457.20	2325673.44	Картометрический метод	5.0	-
908	-	-	456441.63	2325650.80	Картометрический метод	5.0	-
909	-	-	456422.24	2325664.14	Картометрический метод	5.0	-
910	-	-	456420.55	2325661.79	Картометрический метод	5.0	-

2. Сведения о характерных точках границ объекта							
Обозначение характерных точек границ	Существующие координаты, м		Измененные (уточненные) координаты, м		Метод определения координат характерной точки	Средняя квадратическая погрешность положения характерной точки (Mt), м	Описание обозначения точки на местности (при наличии)
	X	Y	X	Y			
1	2	3	4	5	6	7	8
911	-	-	456418.38	2325658.27	Картометрический метод	5.0	-
912	-	-	456415.54	2325650.77	Картометрический метод	5.0	-
913	-	-	456412.67	2325638.83	Картометрический метод	5.0	-
903	-	-	456438.77	2325632.55	Картометрический метод	5.0	-
914	-	-	455014.80	2325787.29	Картометрический метод	5.0	-
915	-	-	455023.19	2325786.46	Картометрический метод	5.0	-
916	-	-	455028.95	2325786.24	Картометрический метод	5.0	-
917	-	-	455034.72	2325786.31	Картометрический метод	5.0	-
918	-	-	455109.14	2325788.98	Картометрический метод	5.0	-
919	-	-	455114.73	2325789.06	Картометрический метод	5.0	-
920	-	-	455120.31	2325788.87	Картометрический метод	5.0	-
921	-	-	455125.89	2325788.44	Картометрический метод	5.0	-
922	-	-	455120.37	2325742.68	Картометрический метод	5.0	-
923	-	-	455127.78	2325741.40	Картометрический метод	5.0	-
924	-	-	455131.57	2325772.81	Картометрический метод	5.0	-
925	-	-	455135.56	2325772.69	Картометрический метод	5.0	-
926	-	-	455135.52	2325771.09	Картометрический метод	5.0	-
927	-	-	455140.61	2325770.73	Картометрический метод	5.0	-
928	-	-	455140.75	2325772.02	Картометрический метод	5.0	-
929	-	-	455184.42	2325767.16	Картометрический метод	5.0	-
930	-	-	455184.31	2325763.66	Картометрический метод	5.0	-
931	-	-	455204.26	2325761.54	Картометрический метод	5.0	-
932	-	-	455206.70	2325778.65	Картометрический метод	5.0	-
933	-	-	455224.24	2325776.52	Картометрический метод	5.0	-
934	-	-	455286.76	2325768.93	Картометрический метод	5.0	-

2. Сведения о характерных точках границ объекта							
Обозначение характерных точек границ	Существующие координаты, м		Измененные (уточненные) координаты, м		Метод определения координат характерной точки	Средняя квадратическая погрешность положения характерной точки (Mt), м	Описание обозначения точки на местности (при наличии)
	X	Y	X	Y			
1	2	3	4	5	6	7	8
935	-	-	455312.84	2325765.77	Картометрический метод	5.0	-
936	-	-	455317.46	2325765.01	Картометрический метод	5.0	-
937	-	-	455322.00	2325763.86	Картометрический метод	5.0	-
938	-	-	455326.43	2325762.34	Картометрический метод	5.0	-
939	-	-	455330.71	2325760.46	Картометрический метод	5.0	-
940	-	-	455334.83	2325758.22	Картометрический метод	5.0	-
941	-	-	455338.74	2325755.64	Картометрический метод	5.0	-
942	-	-	455358.66	2325741.27	Картометрический метод	5.0	-
943	-	-	455386.99	2325744.97	Картометрический метод	5.0	-
944	-	-	455390.58	2325745.34	Картометрический метод	5.0	-
945	-	-	455394.18	2325745.53	Картометрический метод	5.0	-
946	-	-	455397.79	2325745.52	Картометрический метод	5.0	-
947	-	-	455400.52	2325745.39	Картометрический метод	5.0	-
948	-	-	455403.25	2325745.15	Картометрический метод	5.0	-
949	-	-	455405.97	2325744.80	Картометрический метод	5.0	-
950	-	-	455488.49	2325732.55	Картометрический метод	5.0	-
951	-	-	455664.39	2325706.47	Картометрический метод	5.0	-
952	-	-	455824.00	2325682.95	Картометрический метод	5.0	-
953	-	-	455942.34	2325664.18	Картометрический метод	5.0	-
954	-	-	456035.38	2325651.72	Картометрический метод	5.0	-
955	-	-	456089.10	2325643.16	Картометрический метод	5.0	-
956	-	-	456101.44	2325640.66	Картометрический метод	5.0	-
957	-	-	456113.51	2325637.12	Картометрический метод	5.0	-
958	-	-	456125.25	2325632.56	Картометрический метод	5.0	-
959	-	-	456143.49	2325624.57	Картометрический метод	5.0	-

2. Сведения о характерных точках границ объекта							
Обозначение характерных точек границ	Существующие координаты, м		Измененные (уточненные) координаты, м		Метод определения координат характерной точки	Средняя квадратическая погрешность положения характерной точки (Mt), м	Описание обозначения точки на местности (при наличии)
	X	Y	X	Y			
1	2	3	4	5	6	7	8
960	-	-	456150.18	2325621.29	Картометрический метод	5.0	-
961	-	-	456156.57	2325617.43	Картометрический метод	5.0	-
962	-	-	456162.59	2325613.04	Картометрический метод	5.0	-
963	-	-	456168.21	2325608.15	Картометрический метод	5.0	-
964	-	-	456173.39	2325602.79	Картометрический метод	5.0	-
965	-	-	456178.08	2325596.99	Картометрический метод	5.0	-
966	-	-	456195.12	2325574.00	Картометрический метод	5.0	-
967	-	-	456200.80	2325565.62	Картометрический метод	5.0	-
968	-	-	456205.75	2325556.80	Картометрический метод	5.0	-
969	-	-	456209.96	2325547.60	Картометрический метод	5.0	-
970	-	-	456213.38	2325538.07	Картометрический метод	5.0	-
971	-	-	456215.99	2325528.29	Картометрический метод	5.0	-
972	-	-	456217.77	2325518.33	Картометрический метод	5.0	-
973	-	-	456218.72	2325508.26	Картометрический метод	5.0	-
974	-	-	456218.82	2325498.14	Картометрический метод	5.0	-
975	-	-	456218.08	2325488.04	Картометрический метод	5.0	-
976	-	-	456216.49	2325478.05	Картометрический метод	5.0	-
977	-	-	456088.47	2324854.47	Картометрический метод	5.0	-
978	-	-	456056.76	2324861.18	Картометрический метод	5.0	-
979	-	-	456040.97	2324864.98	Картометрический метод	5.0	-
980	-	-	456025.41	2324869.62	Картометрический метод	5.0	-
981	-	-	456010.13	2324875.09	Картометрический метод	5.0	-
982	-	-	455997.62	2324880.29	Картометрический метод	5.0	-
983	-	-	455985.35	2324886.05	Картометрический метод	5.0	-
984	-	-	455973.36	2324892.35	Картометрический метод	5.0	-

2. Сведения о характерных точках границ объекта							
Обозначение характерных точек границ	Существующие координаты, м		Измененные (уточненные) координаты, м		Метод определения координат характерной точки	Средняя квадратическая погрешность положения характерной точки (Mt), м	Описание обозначения точки на местности (при наличии)
	X	Y	X	Y			
1	2	3	4	5	6	7	8
985	-	-	455965.75	2324896.57	Картометрический метод	5.0	-
986	-	-	456014.15	2324983.78	Картометрический метод	5.0	-
987	-	-	456017.26	2324990.51	Картометрический метод	5.0	-
988	-	-	456019.15	2324996.77	Картометрический метод	5.0	-
989	-	-	456020.20	2325003.22	Картометрический метод	5.0	-
990	-	-	456020.41	2325009.76	Картометрический метод	5.0	-
991	-	-	456019.34	2325018.33	Картометрический метод	5.0	-
992	-	-	456027.73	2325033.44	Картометрический метод	5.0	-
993	-	-	455951.16	2325075.93	Картометрический метод	5.0	-
994	-	-	455951.14	2325075.95	Картометрический метод	5.0	-
995	-	-	455907.10	2325100.38	Картометрический метод	5.0	-
996	-	-	455871.09	2325053.87	Картометрический метод	5.0	-
997	-	-	455858.62	2325036.87	Картометрический метод	5.0	-
998	-	-	455847.01	2325019.26	Картометрический метод	5.0	-
999	-	-	455836.32	2325001.09	Картометрический метод	5.0	-
1000	-	-	455822.45	2324976.11	Картометрический метод	5.0	-
1001	-	-	455783.12	2324997.93	Картометрический метод	5.0	-
1002	-	-	455781.63	2324995.24	Картометрический метод	5.0	-
1003	-	-	455795.49	2324987.80	Картометрический метод	5.0	-
1004	-	-	455780.00	2324963.37	Картометрический метод	5.0	-
1005	-	-	455783.24	2324961.15	Картометрический метод	5.0	-
1006	-	-	455769.37	2324938.94	Картометрический метод	5.0	-
1007	-	-	455731.48	2324961.49	Картометрический метод	5.0	-
1008	-	-	455736.30	2324969.11	Картометрический метод	5.0	-
1009	-	-	455738.31	2324972.49	Картометрический метод	5.0	-

2. Сведения о характерных точках границ объекта							
Обозначение характерных точек границ	Существующие координаты, м		Измененные (уточненные) координаты, м		Метод определения координат характерной точки	Средняя квадратическая погрешность положения характерной точки (Mt), м	Описание обозначения точки на местности (при наличии)
	X	Y	X	Y			
1	2	3	4	5	6	7	8
1010	-	-	455739.99	2324975.19	Картометрический метод	5.0	-
1011	-	-	455686.70	2325008.99	Картометрический метод	5.0	-
1012	-	-	455705.94	2325040.77	Картометрический метод	5.0	-
1013	-	-	455706.06	2325040.98	Картометрический метод	5.0	-
1014	-	-	455772.97	2325128.47	Картометрический метод	5.0	-
1015	-	-	455811.57	2325178.94	Картометрический метод	5.0	-
1016	-	-	455820.24	2325190.28	Картометрический метод	5.0	-
1017	-	-	455826.58	2325199.41	Картометрический метод	5.0	-
1018	-	-	455832.05	2325209.08	Картометрический метод	5.0	-
1019	-	-	455836.60	2325219.21	Картометрический метод	5.0	-
1020	-	-	455845.59	2325241.95	Картометрический метод	5.0	-
1021	-	-	455866.97	2325296.04	Картометрический метод	5.0	-
1022	-	-	455859.74	2325298.89	Картометрический метод	5.0	-
1023	-	-	455852.06	2325301.53	Картометрический метод	5.0	-
1024	-	-	455844.17	2325303.44	Картометрический метод	5.0	-
1025	-	-	455836.14	2325304.61	Картометрический метод	5.0	-
1026	-	-	455828.03	2325305.04	Картометрический метод	5.0	-
1027	-	-	455792.98	2325305.28	Картометрический метод	5.0	-
1028	-	-	455786.76	2325305.32	Картометрический метод	5.0	-
1029	-	-	455785.97	2325301.42	Картометрический метод	5.0	-
1030	-	-	455776.74	2325254.42	Картометрический метод	5.0	-
1031	-	-	455772.12	2325218.91	Картометрический метод	5.0	-
1032	-	-	455769.03	2325192.81	Картометрический метод	5.0	-
1033	-	-	455767.75	2325179.26	Картометрический метод	5.0	-
1034	-	-	455725.35	2325174.54	Картометрический метод	5.0	-

2. Сведения о характерных точках границ объекта							
Обозначение характерных точек границ	Существующие координаты, м		Измененные (уточненные) координаты, м		Метод определения координат характерной точки	Средняя квадратическая погрешность положения характерной точки (Mt), м	Описание обозначения точки на местности (при наличии)
	X	Y	X	Y			
1	2	3	4	5	6	7	8
1035	-	-	455715.81	2325177.69	Картометрический метод	5.0	-
1036	-	-	455691.54	2325183.72	Картометрический метод	5.0	-
1037	-	-	455673.11	2325188.30	Картометрический метод	5.0	-
1038	-	-	455668.29	2325189.49	Картометрический метод	5.0	-
1039	-	-	455667.84	2325198.80	Картометрический метод	5.0	-
1040	-	-	455663.56	2325287.82	Картометрический метод	5.0	-
1041	-	-	455643.71	2325283.86	Картометрический метод	5.0	-
1042	-	-	455645.73	2325273.80	Картометрический метод	5.0	-
1043	-	-	455647.31	2325265.95	Картометрический метод	5.0	-
1044	-	-	455637.98	2325228.90	Картометрический метод	5.0	-
1045	-	-	455629.69	2325195.92	Картометрический метод	5.0	-
1046	-	-	455600.96	2325202.65	Картометрический метод	5.0	-
1047	-	-	455572.24	2325209.38	Картометрический метод	5.0	-
1048	-	-	455580.53	2325242.36	Картометрический метод	5.0	-
1049	-	-	455579.00	2325250.86	Картометрический метод	5.0	-
1050	-	-	455575.15	2325270.15	Картометрический метод	5.0	-
1051	-	-	455526.50	2325260.43	Картометрический метод	5.0	-
1052	-	-	455519.80	2325259.10	Картометрический метод	5.0	-
1053	-	-	455522.78	2325252.55	Картометрический метод	5.0	-
1054	-	-	455562.16	2325258.57	Картометрический метод	5.0	-
1055	-	-	455565.19	2325242.89	Картометрический метод	5.0	-
1056	-	-	455557.85	2325213.69	Картометрический метод	5.0	-
1057	-	-	455543.78	2325206.15	Картометрический метод	5.0	-
1058	-	-	455534.87	2325225.81	Картометрический метод	5.0	-
1059	-	-	455527.74	2325222.52	Картометрический метод	5.0	-

2. Сведения о характерных точках границ объекта							
Обозначение характерных точек границ	Существующие координаты, м		Измененные (уточненные) координаты, м		Метод определения координат характерной точки	Средняя квадратическая погрешность положения характерной точки (Mt), м	Описание обозначения точки на местности (при наличии)
	X	Y	X	Y			
1	2	3	4	5	6	7	8
1060	-	-	455512.11	2325215.33	Картометрический метод	5.0	-
1061	-	-	455519.67	2325198.94	Картометрический метод	5.0	-
1062	-	-	455389.01	2325145.45	Картометрический метод	5.0	-
1063	-	-	455369.91	2325137.64	Картометрический метод	5.0	-
1064	-	-	455359.24	2325126.78	Картометрический метод	5.0	-
1065	-	-	455342.44	2325109.68	Картометрический метод	5.0	-
1066	-	-	455340.43	2325083.77	Картометрический метод	5.0	-
1067	-	-	455321.83	2325084.39	Картометрический метод	5.0	-
1068	-	-	455319.00	2325076.46	Картометрический метод	5.0	-
1069	-	-	455317.54	2325068.13	Картометрический метод	5.0	-
1070	-	-	455317.51	2325059.66	Картометрический метод	5.0	-
1071	-	-	455318.90	2325051.32	Картометрический метод	5.0	-
1072	-	-	455321.68	2325043.32	Картометрический метод	5.0	-
1073	-	-	455326.35	2325034.52	Картометрический метод	5.0	-
1074	-	-	455347.45	2324996.58	Картометрический метод	5.0	-
1075	-	-	455217.65	2324721.57	Картометрический метод	5.0	-
1076	-	-	455194.45	2324720.09	Картометрический метод	5.0	-
1077	-	-	455128.16	2324870.89	Картометрический метод	5.0	-
1078	-	-	455094.64	2324946.04	Картометрический метод	5.0	-
1079	-	-	455091.87	2324951.81	Картометрический метод	5.0	-
1080	-	-	455072.17	2324998.26	Картометрический метод	5.0	-
1081	-	-	455057.03	2325034.20	Картометрический метод	5.0	-
1082	-	-	455020.15	2325012.85	Картометрический метод	5.0	-
1083	-	-	455009.44	2325006.65	Картометрический метод	5.0	-
1084	-	-	455013.83	2325000.70	Картометрический метод	5.0	-

2. Сведения о характерных точках границ объекта							
Обозначение характерных точек границ	Существующие координаты, м		Измененные (уточненные) координаты, м		Метод определения координат характерной точки	Средняя квадратическая погрешность положения характерной точки (Mt), м	Описание обозначения точки на местности (при наличии)
	X	Y	X	Y			
1	2	3	4	5	6	7	8
1085	-	-	455018.82	2324993.94	Картометрический метод	5.0	-
1086	-	-	455000.31	2324934.33	Картометрический метод	5.0	-
1087	-	-	455008.47	2324932.74	Картометрический метод	5.0	-
1088	-	-	455043.69	2324925.88	Картометрический метод	5.0	-
1089	-	-	455035.40	2324895.31	Картометрический метод	5.0	-
1090	-	-	455068.37	2324883.14	Картометрический метод	5.0	-
1091	-	-	455084.14	2324908.40	Картометрический метод	5.0	-
1092	-	-	455094.36	2324902.03	Картометрический метод	5.0	-
1093	-	-	455114.46	2324856.28	Картометрический метод	5.0	-
1094	-	-	455174.88	2324718.83	Картометрический метод	5.0	-
1095	-	-	455019.45	2324708.89	Картометрический метод	5.0	-
1096	-	-	454987.79	2324706.86	Картометрический метод	5.0	-
1097	-	-	454973.52	2324713.96	Картометрический метод	5.0	-
1098	-	-	454962.06	2324693.94	Картометрический метод	5.0	-
1099	-	-	454975.24	2324686.39	Картометрический метод	5.0	-
1100	-	-	454950.93	2324643.93	Картометрический метод	5.0	-
1101	-	-	454962.39	2324645.61	Картометрический метод	5.0	-
1102	-	-	454985.84	2324686.69	Картометрический метод	5.0	-
1103	-	-	455008.80	2324688.16	Картометрический метод	5.0	-
1104	-	-	455176.08	2324698.88	Картометрический метод	5.0	-
1105	-	-	455187.14	2324514.83	Картометрический метод	5.0	-
1106	-	-	455086.66	2324542.09	Картометрический метод	5.0	-
1107	-	-	455085.90	2324526.69	Картометрический метод	5.0	-
1108	-	-	455085.51	2324518.72	Картометрический метод	5.0	-
1109	-	-	455076.44	2324469.88	Картометрический метод	5.0	-

2. Сведения о характерных точках границ объекта							
Обозначение характерных точек границ	Существующие координаты, м		Измененные (уточненные) координаты, м		Метод определения координат характерной точки	Средняя квадратическая погрешность положения характерной точки (Mt), м	Описание обозначения точки на местности (при наличии)
	X	Y	X	Y			
1	2	3	4	5	6	7	8
1110	-	-	455074.13	2324457.42	Картометрический метод	5.0	-
1111	-	-	455051.54	2324335.79	Картометрический метод	5.0	-
1112	-	-	455371.66	2324329.94	Картометрический метод	5.0	-
1113	-	-	455509.13	2324307.52	Картометрический метод	5.0	-
1114	-	-	455332.26	2323222.88	Картометрический метод	5.0	-
1115	-	-	455029.25	2323015.03	Картометрический метод	5.0	-
1116	-	-	455312.89	2322982.24	Картометрический метод	5.0	-
1117	-	-	455378.01	2323145.72	Картометрический метод	5.0	-
1118	-	-	455411.52	2323286.57	Картометрический метод	5.0	-
1119	-	-	455464.37	2323589.34	Картометрический метод	5.0	-
1120	-	-	455520.17	2324019.84	Картометрический метод	5.0	-
1121	-	-	455589.58	2324298.45	Картометрический метод	5.0	-
1122	-	-	455564.67	2324305.38	Картометрический метод	5.0	-
1123	-	-	455554.48	2324307.86	Картометрический метод	5.0	-
1124	-	-	455557.92	2324322.11	Картометрический метод	5.0	-
1125	-	-	455570.51	2324366.80	Картометрический метод	5.0	-
1126	-	-	455583.61	2324363.00	Картометрический метод	5.0	-
1127	-	-	455587.59	2324361.86	Картометрический метод	5.0	-
1128	-	-	455603.16	2324357.49	Картометрический метод	5.0	-
1129	-	-	455604.41	2324357.13	Картометрический метод	5.0	-
1130	-	-	455609.63	2324377.75	Картометрический метод	5.0	-
1131	-	-	455975.94	2324286.36	Картометрический метод	5.0	-
1132	-	-	455978.86	2324297.31	Картометрический метод	5.0	-
1133	-	-	455980.92	2324315.10	Картометрический метод	5.0	-
1134	-	-	455982.08	2324324.85	Картометрический метод	5.0	-

2. Сведения о характерных точках границ объекта							
Обозначение характерных точек границ	Существующие координаты, м		Измененные (уточненные) координаты, м		Метод определения координат характерной точки	Средняя квадратическая погрешность положения характерной точки (Mt), м	Описание обозначения точки на местности (при наличии)
	X	Y	X	Y			
1	2	3	4	5	6	7	8
1135	-	-	455980.45	2324327.55	Картометрический метод	5.0	-
1136	-	-	455982.43	2324329.19	Картометрический метод	5.0	-
1137	-	-	455983.10	2324333.64	Картометрический метод	5.0	-
1138	-	-	455986.30	2324343.10	Картометрический метод	5.0	-
1139	-	-	455992.00	2324357.39	Картометрический метод	5.0	-
1140	-	-	455997.80	2324374.53	Картометрический метод	5.0	-
1141	-	-	456008.45	2324406.09	Картометрический метод	5.0	-
1142	-	-	456014.70	2324427.36	Картометрический метод	5.0	-
1143	-	-	456018.24	2324441.08	Картометрический метод	5.0	-
1144	-	-	456022.93	2324460.70	Картометрический метод	5.0	-
1145	-	-	456025.29	2324474.56	Картометрический метод	5.0	-
1146	-	-	456029.01	2324497.29	Картометрический метод	5.0	-
1147	-	-	456031.75	2324516.24	Картометрический метод	5.0	-
1148	-	-	456036.32	2324535.87	Картометрический метод	5.0	-
1149	-	-	456039.14	2324549.92	Картометрический метод	5.0	-
1150	-	-	456042.64	2324565.96	Картометрический метод	5.0	-
1151	-	-	456045.02	2324580.66	Картометрический метод	5.0	-
1152	-	-	456047.48	2324590.48	Картометрический метод	5.0	-
1153	-	-	456049.34	2324598.18	Картометрический метод	5.0	-
1154	-	-	456051.38	2324605.23	Картометрический метод	5.0	-
1155	-	-	456055.06	2324616.60	Картометрический метод	5.0	-
1156	-	-	456059.18	2324631.47	Картометрический метод	5.0	-
1157	-	-	456061.71	2324640.42	Картометрический метод	5.0	-
1158	-	-	456062.28	2324648.59	Картометрический метод	5.0	-
1159	-	-	456064.77	2324659.25	Картометрический метод	5.0	-

2. Сведения о характерных точках границ объекта							
Обозначение характерных точек границ	Существующие координаты, м		Измененные (уточненные) координаты, м		Метод определения координат характерной точки	Средняя квадратическая погрешность положения характерной точки (Mt), м	Описание обозначения точки на местности (при наличии)
	X	Y	X	Y			
1	2	3	4	5	6	7	8
1160	-	-	456065.00	2324663.17	Картометрический метод	5.0	-
1161	-	-	456065.60	2324668.58	Картометрический метод	5.0	-
1162	-	-	456067.77	2324676.59	Картометрический метод	5.0	-
1163	-	-	456069.46	2324685.89	Картометрический метод	5.0	-
1164	-	-	456071.69	2324695.71	Картометрический метод	5.0	-
1165	-	-	456073.35	2324705.70	Картометрический метод	5.0	-
1166	-	-	456074.62	2324715.54	Картометрический метод	5.0	-
1167	-	-	456076.16	2324723.47	Картометрический метод	5.0	-
1168	-	-	456078.49	2324732.54	Картометрический метод	5.0	-
1169	-	-	456081.43	2324744.67	Картометрический метод	5.0	-
1170	-	-	456084.75	2324764.55	Картометрический метод	5.0	-
1171	-	-	456088.05	2324777.74	Картометрический метод	5.0	-
1172	-	-	456090.24	2324792.66	Картометрический метод	5.0	-
1173	-	-	456094.15	2324811.46	Картометрический метод	5.0	-
1174	-	-	456096.07	2324821.07	Картометрический метод	5.0	-
1175	-	-	456095.74	2324834.80	Картометрический метод	5.0	-
1176	-	-	456098.65	2324841.83	Картометрический метод	5.0	-
1177	-	-	456099.56	2324852.12	Картометрический метод	5.0	-
1178	-	-	456100.72	2324860.38	Картометрический метод	5.0	-
1179	-	-	456102.77	2324868.70	Картометрический метод	5.0	-
1180	-	-	456104.61	2324874.42	Картометрический метод	5.0	-
1181	-	-	456111.35	2324888.37	Картометрический метод	5.0	-
1182	-	-	456117.88	2324903.05	Картометрический метод	5.0	-
1183	-	-	456119.71	2324919.61	Картометрический метод	5.0	-
1184	-	-	456120.43	2324935.55	Картометрический метод	5.0	-

2. Сведения о характерных точках границ объекта							
Обозначение характерных точек границ	Существующие координаты, м		Измененные (уточненные) координаты, м		Метод определения координат характерной точки	Средняя квадратическая погрешность положения характерной точки (Mt), м	Описание обозначения точки на местности (при наличии)
	X	Y	X	Y			
1	2	3	4	5	6	7	8
1185	-	-	456121.72	2324946.66	Картометрический метод	5.0	-
1186	-	-	456122.96	2324953.32	Картометрический метод	5.0	-
1187	-	-	456124.18	2324962.71	Картометрический метод	5.0	-
1188	-	-	456125.08	2324967.71	Картометрический метод	5.0	-
1189	-	-	456127.28	2324981.34	Картометрический метод	5.0	-
1190	-	-	456129.92	2324990.58	Картометрический метод	5.0	-
1191	-	-	456132.80	2325000.76	Картометрический метод	5.0	-
1192	-	-	456137.14	2325015.76	Картометрический метод	5.0	-
1193	-	-	456139.76	2325033.89	Картометрический метод	5.0	-
1194	-	-	456141.74	2325050.39	Картометрический метод	5.0	-
1195	-	-	456144.25	2325061.92	Картометрический метод	5.0	-
1196	-	-	456146.74	2325077.16	Картометрический метод	5.0	-
1197	-	-	456152.09	2325097.22	Картометрический метод	5.0	-
1198	-	-	456160.04	2325131.00	Картометрический метод	5.0	-
1199	-	-	456162.61	2325143.15	Картометрический метод	5.0	-
1200	-	-	456164.58	2325156.20	Картометрический метод	5.0	-
1201	-	-	456167.23	2325177.59	Картометрический метод	5.0	-
1202	-	-	456169.51	2325186.99	Картометрический метод	5.0	-
1203	-	-	456170.26	2325196.73	Картометрический метод	5.0	-
1204	-	-	456173.39	2325208.81	Картометрический метод	5.0	-
1205	-	-	456175.83	2325218.01	Картометрический метод	5.0	-
1206	-	-	456180.59	2325237.82	Картометрический метод	5.0	-
1207	-	-	456182.28	2325250.75	Картометрический метод	5.0	-
1208	-	-	456184.78	2325262.04	Картометрический метод	5.0	-
1209	-	-	456186.62	2325273.23	Картометрический метод	5.0	-

2. Сведения о характерных точках границ объекта							
Обозначение характерных точек границ	Существующие координаты, м		Измененные (уточненные) координаты, м		Метод определения координат характерной точки	Средняя квадратическая погрешность положения характерной точки (Mt), м	Описание обозначения точки на местности (при наличии)
	X	Y	X	Y			
1	2	3	4	5	6	7	8
1210	-	-	456187.65	2325281.19	Картометрический метод	5.0	-
1211	-	-	456188.77	2325287.31	Картометрический метод	5.0	-
1212	-	-	456193.44	2325305.53	Картометрический метод	5.0	-
1213	-	-	456197.30	2325326.72	Картометрический метод	5.0	-
1214	-	-	456198.76	2325336.57	Картометрический метод	5.0	-
1215	-	-	456200.45	2325342.36	Картометрический метод	5.0	-
1216	-	-	456202.73	2325350.25	Картометрический метод	5.0	-
1217	-	-	456207.34	2325365.56	Картометрический метод	5.0	-
1218	-	-	456208.20	2325375.45	Картометрический метод	5.0	-
1219	-	-	456209.80	2325392.86	Картометрический метод	5.0	-
1220	-	-	456212.03	2325404.03	Картометрический метод	5.0	-
1221	-	-	456213.66	2325412.27	Картометрический метод	5.0	-
1222	-	-	456215.76	2325423.12	Картометрический метод	5.0	-
1223	-	-	456219.60	2325441.27	Картометрический метод	5.0	-
1224	-	-	456223.35	2325459.26	Картометрический метод	5.0	-
1225	-	-	456227.79	2325483.24	Картометрический метод	5.0	-
1226	-	-	456230.36	2325496.34	Картометрический метод	5.0	-
1227	-	-	456231.70	2325507.11	Картометрический метод	5.0	-
1228	-	-	456230.89	2325520.31	Картометрический метод	5.0	-
1229	-	-	456228.86	2325527.04	Картометрический метод	5.0	-
1230	-	-	456227.36	2325536.37	Картометрический метод	5.0	-
1231	-	-	456224.82	2325546.00	Картометрический метод	5.0	-
1232	-	-	456222.17	2325553.54	Картометрический метод	5.0	-
1233	-	-	456215.06	2325567.44	Картометрический метод	5.0	-
1234	-	-	456202.81	2325586.01	Картометрический метод	5.0	-

2. Сведения о характерных точках границ объекта							
Обозначение характерных точек границ	Существующие координаты, м		Измененные (уточненные) координаты, м		Метод определения координат характерной точки	Средняя квадратическая погрешность положения характерной точки (Mt), м	Описание обозначения точки на местности (при наличии)
	X	Y	X	Y			
1	2	3	4	5	6	7	8
1235	-	-	456196.68	2325594.60	Картометрический метод	5.0	-
1236	-	-	456190.27	2325604.68	Картометрический метод	5.0	-
1237	-	-	456187.42	2325606.16	Картометрический метод	5.0	-
1238	-	-	456179.19	2325612.58	Картометрический метод	5.0	-
1239	-	-	456171.41	2325619.84	Картометрический метод	5.0	-
1240	-	-	456160.85	2325626.86	Картометрический метод	5.0	-
1241	-	-	456150.65	2325632.50	Картометрический метод	5.0	-
1242	-	-	456138.76	2325638.07	Картометрический метод	5.0	-
1243	-	-	456125.56	2325642.74	Картометрический метод	5.0	-
1244	-	-	456117.97	2325646.05	Картометрический метод	5.0	-
1245	-	-	456108.44	2325648.70	Картометрический метод	5.0	-
1246	-	-	456099.38	2325649.08	Картометрический метод	5.0	-
1247	-	-	456095.13	2325650.06	Картометрический метод	5.0	-
1248	-	-	456083.73	2325650.74	Картометрический метод	5.0	-
1249	-	-	456069.41	2325653.96	Картометрический метод	5.0	-
1250	-	-	456054.43	2325656.65	Картометрический метод	5.0	-
1251	-	-	456044.92	2325659.71	Картометрический метод	5.0	-
1252	-	-	456039.46	2325662.75	Картометрический метод	5.0	-
1253	-	-	456031.65	2325662.61	Картометрический метод	5.0	-
1254	-	-	456031.53	2325663.09	Картометрический метод	5.0	-
1255	-	-	456029.42	2325662.59	Картометрический метод	5.0	-
1256	-	-	456022.28	2325662.21	Картометрический метод	5.0	-
1257	-	-	456015.77	2325662.28	Картометрический метод	5.0	-
1258	-	-	456006.66	2325665.45	Картометрический метод	5.0	-
1259	-	-	455987.49	2325668.35	Картометрический метод	5.0	-

2. Сведения о характерных точках границ объекта							
Обозначение характерных точек границ	Существующие координаты, м		Измененные (уточненные) координаты, м		Метод определения координат характерной точки	Средняя квадратическая погрешность положения характерной точки (Mt), м	Описание обозначения точки на местности (при наличии)
	X	Y	X	Y			
1	2	3	4	5	6	7	8
1260	-	-	455980.76	2325668.99	Картометрический метод	5.0	-
1261	-	-	455966.79	2325671.50	Картометрический метод	5.0	-
1262	-	-	455952.81	2325672.60	Картометрический метод	5.0	-
1263	-	-	455941.71	2325674.52	Картометрический метод	5.0	-
1264	-	-	455934.95	2325675.39	Картометрический метод	5.0	-
1265	-	-	455921.96	2325676.07	Картометрический метод	5.0	-
1266	-	-	455914.78	2325676.97	Картометрический метод	5.0	-
1267	-	-	455903.90	2325678.63	Картометрический метод	5.0	-
1268	-	-	455896.13	2325679.84	Картометрический метод	5.0	-
1269	-	-	455894.23	2325680.14	Картометрический метод	5.0	-
1270	-	-	455886.64	2325681.99	Картометрический метод	5.0	-
1271	-	-	455881.77	2325682.38	Картометрический метод	5.0	-
1272	-	-	455874.20	2325683.82	Картометрический метод	5.0	-
1273	-	-	455869.58	2325684.48	Картометрический метод	5.0	-
1274	-	-	455842.61	2325688.83	Картометрический метод	5.0	-
1275	-	-	455825.48	2325692.20	Картометрический метод	5.0	-
1276	-	-	455809.76	2325694.58	Картометрический метод	5.0	-
1277	-	-	455800.19	2325696.00	Картометрический метод	5.0	-
1278	-	-	455797.45	2325696.34	Картометрический метод	5.0	-
1279	-	-	455779.32	2325699.24	Картометрический метод	5.0	-
1280	-	-	455768.10	2325701.27	Картометрический метод	5.0	-
1281	-	-	455762.34	2325702.01	Картометрический метод	5.0	-
1282	-	-	455750.64	2325703.73	Картометрический метод	5.0	-
1283	-	-	455739.09	2325705.74	Картометрический метод	5.0	-
1284	-	-	455732.14	2325706.71	Картометрический метод	5.0	-

2. Сведения о характерных точках границ объекта							
Обозначение характерных точек границ	Существующие координаты, м		Измененные (уточненные) координаты, м		Метод определения координат характерной точки	Средняя квадратическая погрешность положения характерной точки (Mt), м	Описание обозначения точки на местности (при наличии)
	X	Y	X	Y			
1	2	3	4	5	6	7	8
1285	-	-	455724.68	2325707.35	Картометрический метод	5.0	-
1286	-	-	455720.83	2325707.68	Картометрический метод	5.0	-
1287	-	-	455714.88	2325708.96	Картометрический метод	5.0	-
1288	-	-	455709.38	2325709.48	Картометрический метод	5.0	-
1289	-	-	455705.65	2325709.86	Картометрический метод	5.0	-
1290	-	-	455690.18	2325712.05	Картометрический метод	5.0	-
1291	-	-	455676.94	2325714.18	Картометрический метод	5.0	-
1292	-	-	455655.81	2325718.40	Картометрический метод	5.0	-
1293	-	-	455639.23	2325720.46	Картометрический метод	5.0	-
1294	-	-	455629.36	2325721.73	Картометрический метод	5.0	-
1295	-	-	455617.20	2325723.58	Картометрический метод	5.0	-
1296	-	-	455608.86	2325724.56	Картометрический метод	5.0	-
1297	-	-	455597.50	2325725.52	Картометрический метод	5.0	-
1298	-	-	455588.87	2325726.72	Картометрический метод	5.0	-
1299	-	-	455580.62	2325728.13	Картометрический метод	5.0	-
1300	-	-	455571.24	2325729.57	Картометрический метод	5.0	-
1301	-	-	455563.79	2325730.38	Картометрический метод	5.0	-
1302	-	-	455553.85	2325731.75	Картометрический метод	5.0	-
1303	-	-	455539.47	2325733.97	Картометрический метод	5.0	-
1304	-	-	455529.75	2325736.20	Картометрический метод	5.0	-
1305	-	-	455521.66	2325738.70	Картометрический метод	5.0	-
1306	-	-	455485.62	2325741.99	Картометрический метод	5.0	-
1307	-	-	455466.04	2325745.12	Картометрический метод	5.0	-
1308	-	-	455458.49	2325746.65	Картометрический метод	5.0	-
1309	-	-	455444.20	2325748.83	Картометрический метод	5.0	-

2. Сведения о характерных точках границ объекта							
Обозначение характерных точек границ	Существующие координаты, м		Измененные (уточненные) координаты, м		Метод определения координат характерной точки	Средняя квадратическая погрешность положения характерной точки (Mt), м	Описание обозначения точки на местности (при наличии)
	X	Y	X	Y			
1	2	3	4	5	6	7	8
1310	-	-	455427.18	2325751.42	Картометрический метод	5.0	-
1311	-	-	455394.89	2325757.57	Картометрический метод	5.0	-
1312	-	-	455368.62	2325763.42	Картометрический метод	5.0	-
1313	-	-	455358.82	2325765.56	Картометрический метод	5.0	-
1314	-	-	455343.07	2325767.05	Картометрический метод	5.0	-
1315	-	-	455332.50	2325768.20	Картометрический метод	5.0	-
1316	-	-	455319.16	2325770.51	Картометрический метод	5.0	-
1317	-	-	455305.42	2325772.49	Картометрический метод	5.0	-
1318	-	-	455292.47	2325773.40	Картометрический метод	5.0	-
1319	-	-	455273.43	2325776.33	Картометрический метод	5.0	-
1320	-	-	455263.59	2325777.48	Картометрический метод	5.0	-
1321	-	-	455247.51	2325780.14	Картометрический метод	5.0	-
1322	-	-	455228.15	2325782.29	Картометрический метод	5.0	-
1323	-	-	455228.47	2325784.26	Картометрический метод	5.0	-
1324	-	-	455224.51	2325784.86	Картометрический метод	5.0	-
1325	-	-	455224.15	2325782.69	Картометрический метод	5.0	-
1326	-	-	455215.31	2325783.43	Картометрический метод	5.0	-
1327	-	-	455206.70	2325785.66	Картометрический метод	5.0	-
1328	-	-	455199.78	2325788.32	Картометрический метод	5.0	-
1329	-	-	455192.96	2325789.51	Картометрический метод	5.0	-
1330	-	-	455181.32	2325790.60	Картометрический метод	5.0	-
1331	-	-	455172.47	2325792.08	Картометрический метод	5.0	-
1332	-	-	455159.72	2325794.62	Картометрический метод	5.0	-
1333	-	-	455149.91	2325796.09	Картометрический метод	5.0	-
1334	-	-	455140.81	2325797.72	Картометрический метод	5.0	-

2. Сведения о характерных точках границ объекта							
Обозначение характерных точек границ	Существующие координаты, м		Измененные (уточненные) координаты, м		Метод определения координат характерной точки	Средняя квадратическая погрешность положения характерной точки (Mt), м	Описание обозначения точки на местности (при наличии)
	X	Y	X	Y			
1	2	3	4	5	6	7	8
1335	-	-	455132.50	2325800.02	Картометрический метод	5.0	-
1336	-	-	455126.35	2325800.88	Картометрический метод	5.0	-
1337	-	-	455118.82	2325800.77	Картометрический метод	5.0	-
1338	-	-	455106.44	2325800.05	Картометрический метод	5.0	-
1339	-	-	455081.64	2325798.99	Картометрический метод	5.0	-
1340	-	-	455046.36	2325796.02	Картометрический метод	5.0	-
1341	-	-	455034.49	2325794.75	Картометрический метод	5.0	-
1342	-	-	455028.49	2325794.55	Картометрический метод	5.0	-
1343	-	-	455019.64	2325795.02	Картометрический метод	5.0	-
1344	-	-	455010.78	2325794.91	Картометрический метод	5.0	-
1345	-	-	455001.14	2325795.29	Картометрический метод	5.0	-
1346	-	-	454993.96	2325796.80	Картометрический метод	5.0	-
1347	-	-	454988.71	2325798.09	Картометрический метод	5.0	-
1348	-	-	454984.52	2325800.34	Картометрический метод	5.0	-
1349	-	-	454981.86	2325803.62	Картометрический метод	5.0	-
1350	-	-	454983.49	2325815.05	Картометрический метод	5.0	-
1351	-	-	454980.23	2325819.91	Картометрический метод	5.0	-
1352	-	-	454966.94	2325826.54	Картометрический метод	5.0	-
1353	-	-	454893.33	2325836.93	Картометрический метод	5.0	-
1354	-	-	454893.10	2325834.76	Картометрический метод	5.0	-
1355	-	-	454873.74	2325824.17	Картометрический метод	5.0	-
1356	-	-	454889.47	2325825.32	Картометрический метод	5.0	-
1357	-	-	454973.25	2325813.31	Картометрический метод	5.0	-
1358	-	-	454970.29	2325794.44	Картометрический метод	5.0	-
1359	-	-	454970.11	2325793.33	Картометрический метод	5.0	-

2. Сведения о характерных точках границ объекта							
Обозначение характерных точек границ	Существующие координаты, м		Измененные (уточненные) координаты, м		Метод определения координат характерной точки	Средняя квадратическая погрешность положения характерной точки (Mt), м	Описание обозначения точки на местности (при наличии)
	X	Y	X	Y			
1	2	3	4	5	6	7	8
1360	-	-	454993.08	2325790.21	Картометрический метод	5.0	-
1361	-	-	454999.89	2325789.30	Картометрический метод	5.0	-
914	-	-	455014.80	2325787.29	Картометрический метод	5.0	-
1362	-	-	455736.64	2324644.04	Картометрический метод	5.0	-
1363	-	-	455778.09	2324629.86	Картометрический метод	5.0	-
1364	-	-	455850.27	2324605.18	Картометрический метод	5.0	-
1365	-	-	455863.46	2324600.66	Картометрический метод	5.0	-
1366	-	-	455874.90	2324596.74	Картометрический метод	5.0	-
1367	-	-	455877.96	2324601.89	Картометрический метод	5.0	-
1368	-	-	455883.23	2324601.73	Картометрический метод	5.0	-
1369	-	-	455885.22	2324600.23	Картометрический метод	5.0	-
1370	-	-	455915.07	2324584.24	Картометрический метод	5.0	-
1371	-	-	455916.33	2324582.09	Картометрический метод	5.0	-
1372	-	-	455921.83	2324579.89	Картометрический метод	5.0	-
1373	-	-	455927.36	2324577.69	Картометрический метод	5.0	-
1374	-	-	455928.95	2324577.29	Картометрический метод	5.0	-
1375	-	-	455946.60	2324571.01	Картометрический метод	5.0	-
1376	-	-	455992.70	2324555.02	Картометрический метод	5.0	-
1377	-	-	456015.30	2324547.13	Картометрический метод	5.0	-
1378	-	-	456009.19	2324529.54	Картометрический метод	5.0	-
1379	-	-	456007.40	2324524.52	Картометрический метод	5.0	-
1380	-	-	456006.11	2324520.09	Картометрический метод	5.0	-
1381	-	-	455994.87	2324480.27	Картометрический метод	5.0	-
1382	-	-	455993.74	2324477.43	Картометрический метод	5.0	-
1383	-	-	455963.56	2324361.62	Картометрический метод	5.0	-

2. Сведения о характерных точках границ объекта							
Обозначение характерных точек границ	Существующие координаты, м		Измененные (уточненные) координаты, м		Метод определения координат характерной точки	Средняя квадратическая погрешность положения характерной точки (Mt), м	Описание обозначения точки на местности (при наличии)
	X	Y	X	Y			
1	2	3	4	5	6	7	8
1384	-	-	455961.81	2324354.93	Картометрический метод	5.0	-
1385	-	-	455941.91	2324358.06	Картометрический метод	5.0	-
1386	-	-	455909.64	2324363.12	Картометрический метод	5.0	-
1387	-	-	455865.52	2324371.33	Картометрический метод	5.0	-
1388	-	-	455846.65	2324375.12	Картометрический метод	5.0	-
1389	-	-	455807.46	2324382.98	Картометрический метод	5.0	-
1390	-	-	455796.24	2324386.73	Картометрический метод	5.0	-
1391	-	-	455778.30	2324392.71	Картометрический метод	5.0	-
1392	-	-	455773.12	2324394.55	Картометрический метод	5.0	-
1393	-	-	455755.64	2324400.74	Картометрический метод	5.0	-
1394	-	-	455725.42	2324410.83	Картометрический метод	5.0	-
1395	-	-	455645.54	2324438.11	Картометрический метод	5.0	-
1396	-	-	455630.70	2324443.30	Картометрический метод	5.0	-
1397	-	-	455624.09	2324446.22	Картометрический метод	5.0	-
1398	-	-	455626.43	2324451.92	Картометрический метод	5.0	-
1399	-	-	455667.74	2324575.12	Картометрический метод	5.0	-
1400	-	-	455673.83	2324573.72	Картометрический метод	5.0	-
1401	-	-	455678.81	2324587.69	Картометрический метод	5.0	-
1402	-	-	455696.26	2324581.95	Картометрический метод	5.0	-
1403	-	-	455699.30	2324591.36	Картометрический метод	5.0	-
1404	-	-	455701.37	2324597.47	Картометрический метод	5.0	-
1405	-	-	455703.31	2324603.51	Картометрический метод	5.0	-
1406	-	-	455704.97	2324608.27	Картометрический метод	5.0	-
1407	-	-	455708.57	2324617.99	Картометрический метод	5.0	-
1408	-	-	455714.52	2324635.42	Картометрический метод	5.0	-

2. Сведения о характерных точках границ объекта							
Обозначение характерных точек границ	Существующие координаты, м		Измененные (уточненные) координаты, м		Метод определения координат характерной точки	Средняя квадратическая погрешность положения характерной точки (Mt), м	Описание обозначения точки на местности (при наличии)
	X	Y	X	Y			
1	2	3	4	5	6	7	8
1409	-	-	455712.22	2324636.20	Картометрический метод	5.0	-
1410	-	-	455713.20	2324639.09	Картометрический метод	5.0	-
1411	-	-	455710.16	2324640.11	Картометрический метод	5.0	-
1412	-	-	455710.98	2324642.52	Картометрический метод	5.0	-
1413	-	-	455713.54	2324641.65	Картометрический метод	5.0	-
1414	-	-	455716.60	2324650.76	Картометрический метод	5.0	-
1362	-	-	455736.64	2324644.04	Картометрический метод	5.0	-
1415	-	-	455571.37	2325149.71	Картометрический метод	5.0	-
1416	-	-	455580.25	2325137.27	Картометрический метод	5.0	-
1417	-	-	455590.24	2325125.69	Картометрический метод	5.0	-
1418	-	-	455601.58	2325114.80	Картометрический метод	5.0	-
1419	-	-	455615.77	2325103.70	Картометрический метод	5.0	-
1420	-	-	455641.27	2325085.90	Картометрический метод	5.0	-
1421	-	-	455643.09	2325084.63	Картометрический метод	5.0	-
1422	-	-	455646.76	2325082.08	Картометрический метод	5.0	-
1423	-	-	455640.00	2325071.84	Картометрический метод	5.0	-
1424	-	-	455684.18	2325042.83	Картометрический метод	5.0	-
1425	-	-	455680.51	2325036.75	Картометрический метод	5.0	-
1426	-	-	455686.76	2325032.96	Картометрический метод	5.0	-
1427	-	-	455632.71	2324943.65	Картометрический метод	5.0	-
1428	-	-	455623.86	2324908.07	Картометрический метод	5.0	-
1429	-	-	455572.93	2324775.30	Картометрический метод	5.0	-
1430	-	-	455538.37	2324756.09	Картометрический метод	5.0	-
1431	-	-	455367.35	2325063.69	Картометрический метод	5.0	-
1432	-	-	455406.17	2325103.19	Картометрический метод	5.0	-

2. Сведения о характерных точках границ объекта							
Обозначение характерных точек границ	Существующие координаты, м		Измененные (уточненные) координаты, м		Метод определения координат характерной точки	Средняя квадратическая погрешность положения характерной точки (Mt), м	Описание обозначения точки на местности (при наличии)
	X	Y	X	Y			
1	2	3	4	5	6	7	8
1433	-	-	455423.34	2325110.20	Картометрический метод	5.0	-
1434	-	-	455429.13	2325113.38	Картометрический метод	5.0	-
1435	-	-	455431.72	2325108.93	Картометрический метод	5.0	-
1436	-	-	455431.73	2325108.91	Картометрический метод	5.0	-
1437	-	-	455433.92	2325109.81	Картометрический метод	5.0	-
1438	-	-	455495.56	2325135.04	Картометрический метод	5.0	-
1439	-	-	455563.67	2325162.92	Картометрический метод	5.0	-
1415	-	-	455571.37	2325149.71	Картометрический метод	5.0	-
1440	-	-	455335.00	2324525.89	Картометрический метод	5.0	-
1441	-	-	455321.61	2324525.10	Картометрический метод	5.0	-
1442	-	-	455322.89	2324503.33	Картометрический метод	5.0	-
1443	-	-	455308.50	2324482.64	Картометрический метод	5.0	-
1444	-	-	455283.66	2324489.06	Картометрический метод	5.0	-
1445	-	-	455242.97	2324499.69	Картометрический метод	5.0	-
1446	-	-	455207.11	2324509.41	Картометрический метод	5.0	-
1447	-	-	455195.65	2324700.13	Картометрический метод	5.0	-
1448	-	-	455397.67	2324713.40	Картометрический метод	5.0	-
1440	-	-	455335.00	2324525.89	Картометрический метод	5.0	-
1449	-	-	455359.40	2324975.08	Картометрический метод	5.0	-
1450	-	-	455438.01	2324833.70	Картометрический метод	5.0	-
1451	-	-	455404.55	2324733.90	Картометрический метод	5.0	-
1452	-	-	455240.48	2324723.07	Картометрический метод	5.0	-
1449	-	-	455359.40	2324975.08	Картометрический метод	5.0	-
1453	-	-	455656.90	2324844.51	Картометрический метод	5.0	-
1454	-	-	455650.68	2324815.09	Картометрический метод	5.0	-

2. Сведения о характерных точках границ объекта							
Обозначение характерных точек границ	Существующие координаты, м		Измененные (уточненные) координаты, м		Метод определения координат характерной точки	Средняя квадратическая погрешность положения характерной точки (Mt), м	Описание обозначения точки на местности (при наличии)
	X	Y	X	Y			
1	2	3	4	5	6	7	8
1455	-	-	455649.76	2324794.72	Картометрический метод	5.0	-
1456	-	-	455647.08	2324789.01	Картометрический метод	5.0	-
1457	-	-	455646.77	2324766.67	Картометрический метод	5.0	-
1458	-	-	455648.14	2324761.72	Картометрический метод	5.0	-
1459	-	-	455657.83	2324750.07	Картометрический метод	5.0	-
1460	-	-	455684.08	2324730.71	Картометрический метод	5.0	-
1461	-	-	455688.77	2324728.76	Картометрический метод	5.0	-
1462	-	-	455691.75	2324733.41	Картометрический метод	5.0	-
1463	-	-	455716.54	2324719.50	Картометрический метод	5.0	-
1464	-	-	455679.98	2324685.74	Картометрический метод	5.0	-
1465	-	-	455667.89	2324694.16	Картометрический метод	5.0	-
1466	-	-	455663.93	2324696.65	Картометрический метод	5.0	-
1467	-	-	455636.54	2324715.50	Картометрический метод	5.0	-
1468	-	-	455609.30	2324735.11	Картометрический метод	5.0	-
1469	-	-	455606.64	2324750.80	Картометрический метод	5.0	-
1470	-	-	455601.18	2324782.94	Картометрический метод	5.0	-
1471	-	-	455600.38	2324789.34	Картометрический метод	5.0	-
1472	-	-	455606.62	2324826.87	Картометрический метод	5.0	-
1473	-	-	455619.46	2324856.33	Картометрический метод	5.0	-
1474	-	-	455631.05	2324886.54	Картометрический метод	5.0	-
1475	-	-	455643.05	2324917.93	Картометрический метод	5.0	-
1476	-	-	455653.34	2324940.87	Картометрический метод	5.0	-
1477	-	-	455669.41	2324971.01	Картометрический метод	5.0	-
1478	-	-	455681.08	2324990.29	Картометрический метод	5.0	-
1479	-	-	455725.13	2324962.35	Картометрический метод	5.0	-

2. Сведения о характерных точках границ объекта							
Обозначение характерных точек границ	Существующие координаты, м		Измененные (уточненные) координаты, м		Метод определения координат характерной точки	Средняя квадратическая погрешность положения характерной точки (Mt), м	Описание обозначения точки на местности (при наличии)
	X	Y	X	Y			
1	2	3	4	5	6	7	8
1480	-	-	455705.17	2324925.81	Картометрический метод	5.0	-
1481	-	-	455696.58	2324929.98	Картометрический метод	5.0	-
1482	-	-	455677.99	2324900.08	Картометрический метод	5.0	-
1483	-	-	455667.24	2324871.86	Картометрический метод	5.0	-
1453	-	-	455656.90	2324844.51	Картометрический метод	5.0	-
1484	-	-	455951.40	2324593.35	Картометрический метод	5.0	-
1485	-	-	455967.16	2324646.15	Картометрический метод	5.0	-
1486	-	-	455976.47	2324659.29	Картометрический метод	5.0	-
1487	-	-	455989.13	2324702.19	Картометрический метод	5.0	-
1488	-	-	456038.87	2324685.40	Картометрический метод	5.0	-
1489	-	-	456017.33	2324571.81	Картометрический метод	5.0	-
1484	-	-	455951.40	2324593.35	Картометрический метод	5.0	-
1490	-	-	455578.61	2324537.06	Картометрический метод	5.0	-
1491	-	-	455590.71	2324566.15	Картометрический метод	5.0	-
1492	-	-	455602.80	2324595.23	Картометрический метод	5.0	-
1493	-	-	455604.10	2324599.66	Картометрический метод	5.0	-
1494	-	-	455623.25	2324653.10	Картометрический метод	5.0	-
1495	-	-	455640.77	2324647.21	Картометрический метод	5.0	-
1496	-	-	455652.19	2324623.54	Картометрический метод	5.0	-
1497	-	-	455677.38	2324614.77	Картометрический метод	5.0	-
1498	-	-	455668.65	2324592.42	Картометрический метод	5.0	-
1499	-	-	455663.40	2324594.46	Картометрический метод	5.0	-
1500	-	-	455658.98	2324581.77	Картометрический метод	5.0	-
1501	-	-	455656.64	2324582.53	Картометрический метод	5.0	-
1502	-	-	455653.21	2324574.28	Картометрический метод	5.0	-

2. Сведения о характерных точках границ объекта							
Обозначение характерных точек границ	Существующие координаты, м		Измененные (уточненные) координаты, м		Метод определения координат характерной точки	Средняя квадратическая погрешность положения характерной точки (Mt), м	Описание обозначения точки на местности (при наличии)
	X	Y	X	Y			
1	2	3	4	5	6	7	8
1503	-	-	455641.11	2324545.19	Картометрический метод	5.0	-
1504	-	-	455629.02	2324516.11	Картометрический метод	5.0	-
1490	-	-	455578.61	2324537.06	Картометрический метод	5.0	-
1505	-	-	455931.65	2325079.60	Картометрический метод	5.0	-
1506	-	-	455950.17	2325072.72	Картометрический метод	5.0	-
1507	-	-	455949.19	2325069.87	Картометрический метод	5.0	-
1508	-	-	455933.73	2325028.42	Картометрический метод	5.0	-
1509	-	-	455970.43	2325008.05	Картометрический метод	5.0	-
1510	-	-	455929.31	2324933.96	Картометрический метод	5.0	-
1511	-	-	455876.85	2324963.07	Картометрический метод	5.0	-
1512	-	-	455917.93	2325037.09	Картометрический метод	5.0	-
1513	-	-	455908.35	2325042.39	Картометрический метод	5.0	-
1514	-	-	455904.57	2325044.67	Картометрический метод	5.0	-
1505	-	-	455931.65	2325079.60	Картометрический метод	5.0	-
1515	-	-	455541.94	2324655.79	Картометрический метод	5.0	-
1516	-	-	455545.43	2324666.46	Картометрический метод	5.0	-
1517	-	-	455574.49	2324656.97	Картометрический метод	5.0	-
1518	-	-	455549.47	2324574.09	Картометрический метод	5.0	-
1519	-	-	455498.47	2324589.49	Картометрический метод	5.0	-
1520	-	-	455520.45	2324662.28	Картометрический метод	5.0	-
1515	-	-	455541.94	2324655.79	Картометрический метод	5.0	-
1521	-	-	455779.49	2325182.15	Картометрический метод	5.0	-
1522	-	-	455799.46	2325228.51	Картометрический метод	5.0	-
1523	-	-	455810.66	2325254.54	Картометрический метод	5.0	-
1524	-	-	455816.72	2325251.87	Картометрический метод	5.0	-

2. Сведения о характерных точках границ объекта							
Обозначение характерных точек границ	Существующие координаты, м		Измененные (уточненные) координаты, м		Метод определения координат характерной точки	Средняя квадратическая погрешность положения характерной точки (Mt), м	Описание обозначения точки на местности (при наличии)
	X	Y	X	Y			
1	2	3	4	5	6	7	8
1525	-	-	455822.58	2325264.39	Картометрический метод	5.0	-
1526	-	-	455836.14	2325296.38	Картометрический метод	5.0	-
1527	-	-	455855.70	2325289.40	Картометрический метод	5.0	-
1528	-	-	455837.48	2325242.72	Картометрический метод	5.0	-
1529	-	-	455830.77	2325225.53	Картометрический метод	5.0	-
1530	-	-	455827.21	2325217.08	Картометрический метод	5.0	-
1531	-	-	455819.27	2325201.33	Картометрический метод	5.0	-
1532	-	-	455797.29	2325172.60	Картометрический метод	5.0	-
1521	-	-	455779.49	2325182.15	Картометрический метод	5.0	-
1533	-	-	455658.20	2324393.79	Картометрический метод	5.0	-
1534	-	-	455632.16	2324404.29	Картометрический метод	5.0	-
1535	-	-	455634.70	2324409.62	Картометрический метод	5.0	-
1536	-	-	455601.69	2324415.57	Картометрический метод	5.0	-
1537	-	-	455614.75	2324447.09	Картометрический метод	5.0	-
1538	-	-	455623.25	2324444.76	Картометрический метод	5.0	-
1539	-	-	455671.67	2324425.48	Картометрический метод	5.0	-
1533	-	-	455658.20	2324393.79	Картометрический метод	5.0	-
1540	-	-	455520.83	2324447.10	Картометрический метод	5.0	-
1541	-	-	455480.84	2324444.91	Картометрический метод	5.0	-
1542	-	-	455478.66	2324481.94	Картометрический метод	5.0	-
1543	-	-	455518.63	2324483.88	Картометрический метод	5.0	-
1540	-	-	455520.83	2324447.10	Картометрический метод	5.0	-
1544	-	-	456039.71	2324845.73	Картометрический метод	5.0	-
1545	-	-	456076.63	2324834.31	Картометрический метод	5.0	-
1546	-	-	456072.27	2324816.16	Картометрический метод	5.0	-

2. Сведения о характерных точках границ объекта							
Обозначение характерных точек границ	Существующие координаты, м		Измененные (уточненные) координаты, м		Метод определения координат характерной точки	Средняя квадратическая погрешность положения характерной точки (Mt), м	Описание обозначения точки на местности (при наличии)
	X	Y	X	Y			
1	2	3	4	5	6	7	8
1547	-	-	456070.22	2324811.81	Картометрический метод	5.0	-
1548	-	-	456029.08	2324808.68	Картометрический метод	5.0	-
1549	-	-	456039.34	2324843.15	Картометрический метод	5.0	-
1544	-	-	456039.71	2324845.73	Картометрический метод	5.0	-
1550	-	-	455060.19	2324956.50	Картометрический метод	5.0	-
1551	-	-	455052.84	2324945.64	Картометрический метод	5.0	-
1552	-	-	455033.38	2324951.73	Картометрический метод	5.0	-
1553	-	-	455016.04	2324955.58	Картометрический метод	5.0	-
1554	-	-	455019.51	2324967.00	Картометрический метод	5.0	-
1555	-	-	455027.64	2324965.66	Картометрический метод	5.0	-
1556	-	-	455032.48	2324968.58	Картометрический метод	5.0	-
1557	-	-	455055.92	2324961.79	Картометрический метод	5.0	-
1558	-	-	455065.37	2324966.62	Картометрический метод	5.0	-
1559	-	-	455068.41	2324960.71	Картометрический метод	5.0	-
1550	-	-	455060.19	2324956.50	Картометрический метод	5.0	-
1560	-	-	455370.21	2325085.44	Картометрический метод	5.0	-
1561	-	-	455351.88	2325086.10	Картометрический метод	5.0	-
1562	-	-	455352.40	2325102.47	Картометрический метод	5.0	-
1563	-	-	455363.96	2325108.43	Картометрический метод	5.0	-
1564	-	-	455382.45	2325107.86	Картометрический метод	5.0	-
1565	-	-	455381.90	2325090.22	Картометрический метод	5.0	-
1560	-	-	455370.21	2325085.44	Картометрический метод	5.0	-
1566	-	-	455556.95	2324747.64	Картометрический метод	5.0	-
1567	-	-	455553.51	2324753.82	Картометрический метод	5.0	-
1568	-	-	455559.69	2324757.26	Картометрический метод	5.0	-

2. Сведения о характерных точках границ объекта							
Обозначение характерных точек границ	Существующие координаты, м		Измененные (уточненные) координаты, м		Метод определения координат характерной точки	Средняя квадратическая погрешность положения характерной точки (Mt), м	Описание обозначения точки на местности (при наличии)
	X	Y	X	Y			
1	2	3	4	5	6	7	8
1569	-	-	455563.13	2324751.08	Картометрический метод	5.0	-
1566	-	-	455556.95	2324747.64	Картометрический метод	5.0	-
1570	-	-	455505.16	2325165.34	Картометрический метод	5.0	-
1571	-	-	455502.68	2325170.00	Картометрический метод	5.0	-
1572	-	-	455506.44	2325171.84	Картометрический метод	5.0	-
1573	-	-	455508.85	2325167.24	Картометрический метод	5.0	-
1570	-	-	455505.16	2325165.34	Картометрический метод	5.0	-
1574	-	-	455783.35	2325690.66	Картометрический метод	5.0	-
1575	-	-	455783.62	2325692.84	Картометрический метод	5.0	-
1576	-	-	455788.59	2325692.22	Картометрический метод	5.0	-
1577	-	-	455788.30	2325689.97	Картометрический метод	5.0	-
1574	-	-	455783.35	2325690.66	Картометрический метод	5.0	-
1578	-	-	455048.83	2325013.35	Картометрический метод	5.0	-
1579	-	-	455047.72	2325015.15	Картометрический метод	5.0	-
1580	-	-	455051.55	2325017.23	Картометрический метод	5.0	-
1581	-	-	455052.54	2325015.33	Картометрический метод	5.0	-
1578	-	-	455048.83	2325013.35	Картометрический метод	5.0	-
1582	-	-	453569.82	2325333.25	Картометрический метод	5.0	-
1583	-	-	453551.36	2325280.96	Картометрический метод	5.0	-
1584	-	-	453556.28	2325279.21	Картометрический метод	5.0	-
1585	-	-	453575.44	2325271.55	Картометрический метод	5.0	-
1586	-	-	453582.63	2325269.44	Картометрический метод	5.0	-
1587	-	-	453617.85	2325257.37	Картометрический метод	5.0	-
1588	-	-	453618.67	2325260.08	Картометрический метод	5.0	-
1589	-	-	453700.34	2325232.19	Картометрический метод	5.0	-

2. Сведения о характерных точках границ объекта							
Обозначение характерных точек границ	Существующие координаты, м		Измененные (уточненные) координаты, м		Метод определения координат характерной точки	Средняя квадратическая погрешность положения характерной точки (Mt), м	Описание обозначения точки на местности (при наличии)
	X	Y	X	Y			
1	2	3	4	5	6	7	8
1590	-	-	453708.55	2325229.38	Картометрический метод	5.0	-
1591	-	-	453714.45	2325227.32	Картометрический метод	5.0	-
1592	-	-	453718.40	2325239.73	Картометрический метод	5.0	-
1593	-	-	453750.60	2325228.88	Картометрический метод	5.0	-
1594	-	-	453802.81	2325211.30	Картометрический метод	5.0	-
1595	-	-	453832.11	2325201.42	Картометрический метод	5.0	-
1596	-	-	453886.60	2325183.06	Картометрический метод	5.0	-
1597	-	-	453921.26	2325171.38	Картометрический метод	5.0	-
1598	-	-	453922.78	2325149.00	Картометрический метод	5.0	-
1599	-	-	453921.28	2325139.20	Картометрический метод	5.0	-
1600	-	-	453920.48	2325136.46	Картометрический метод	5.0	-
1601	-	-	453930.59	2325073.78	Картометрический метод	5.0	-
1602	-	-	453938.68	2325019.18	Картометрический метод	5.0	-
1603	-	-	453942.13	2324995.93	Картометрический метод	5.0	-
1604	-	-	453947.76	2324955.87	Картометрический метод	5.0	-
1605	-	-	453948.74	2324950.13	Картометрический метод	5.0	-
1606	-	-	453951.92	2324928.17	Картометрический метод	5.0	-
1607	-	-	453916.96	2324921.58	Картометрический метод	5.0	-
1608	-	-	453883.88	2324915.80	Картометрический метод	5.0	-
1609	-	-	453777.12	2324897.13	Картометрический метод	5.0	-
1610	-	-	453758.80	2324893.93	Картометрический метод	5.0	-
1611	-	-	453731.38	2324911.64	Картометрический метод	5.0	-
1612	-	-	453690.80	2324937.83	Картометрический метод	5.0	-
1613	-	-	453597.06	2324998.34	Картометрический метод	5.0	-
1614	-	-	453590.67	2324953.59	Картометрический метод	5.0	-

2. Сведения о характерных точках границ объекта							
Обозначение характерных точек границ	Существующие координаты, м		Измененные (уточненные) координаты, м		Метод определения координат характерной точки	Средняя квадратическая погрешность положения характерной точки (Mt), м	Описание обозначения точки на местности (при наличии)
	X	Y	X	Y			
1	2	3	4	5	6	7	8
1615	-	-	453684.27	2324892.01	Картометрический метод	5.0	-
1616	-	-	453676.76	2324839.36	Картометрический метод	5.0	-
1617	-	-	453568.91	2324800.97	Картометрический метод	5.0	-
1618	-	-	453553.37	2324692.02	Картометрический метод	5.0	-
1619	-	-	453567.79	2324686.88	Картометрический метод	5.0	-
1620	-	-	453576.88	2324752.58	Картометрический метод	5.0	-
1621	-	-	453779.16	2324825.39	Картометрический метод	5.0	-
1622	-	-	453807.72	2324799.71	Картометрический метод	5.0	-
1623	-	-	453817.21	2324829.38	Картометрический метод	5.0	-
1624	-	-	453833.24	2324879.45	Картометрический метод	5.0	-
1625	-	-	453847.13	2324875.27	Картометрический метод	5.0	-
1626	-	-	453847.42	2324876.16	Картометрический метод	5.0	-
1627	-	-	453860.37	2324872.13	Картометрический метод	5.0	-
1628	-	-	453862.59	2324879.47	Картометрический метод	5.0	-
1629	-	-	453865.22	2324887.36	Картометрический метод	5.0	-
1630	-	-	453869.91	2324904.24	Картометрический метод	5.0	-
1631	-	-	453891.53	2324907.56	Картометрический метод	5.0	-
1632	-	-	453905.93	2324899.58	Картометрический метод	5.0	-
1633	-	-	453899.25	2324876.36	Картометрический метод	5.0	-
1634	-	-	453896.83	2324869.60	Картометрический метод	5.0	-
1635	-	-	453888.29	2324840.84	Картометрический метод	5.0	-
1636	-	-	453878.54	2324810.29	Картометрический метод	5.0	-
1637	-	-	453931.69	2324794.76	Картометрический метод	5.0	-
1638	-	-	453917.45	2324746.78	Картометрический метод	5.0	-
1639	-	-	453918.32	2324746.56	Картометрический метод	5.0	-

2. Сведения о характерных точках границ объекта							
Обозначение характерных точек границ	Существующие координаты, м		Измененные (уточненные) координаты, м		Метод определения координат характерной точки	Средняя квадратическая погрешность положения характерной точки (Mt), м	Описание обозначения точки на местности (при наличии)
	X	Y	X	Y			
1	2	3	4	5	6	7	8
1640	-	-	453916.77	2324740.47	Картометрический метод	5.0	-
1641	-	-	453915.51	2324740.76	Картометрический метод	5.0	-
1642	-	-	453913.52	2324734.09	Картометрический метод	5.0	-
1643	-	-	453890.47	2324662.14	Картометрический метод	5.0	-
1644	-	-	453863.55	2324581.57	Картометрический метод	5.0	-
1645	-	-	453929.19	2324558.19	Картометрический метод	5.0	-
1646	-	-	453948.23	2324551.41	Картометрический метод	5.0	-
1647	-	-	453979.69	2324540.21	Картометрический метод	5.0	-
1648	-	-	453977.11	2324532.75	Картометрический метод	5.0	-
1649	-	-	454074.73	2324507.94	Картометрический метод	5.0	-
1650	-	-	454045.46	2324413.40	Картометрический метод	5.0	-
1651	-	-	453939.06	2324422.94	Картометрический метод	5.0	-
1652	-	-	454102.21	2324364.35	Картометрический метод	5.0	-
1653	-	-	454132.27	2324353.56	Картометрический метод	5.0	-
1654	-	-	454147.75	2324396.69	Картометрический метод	5.0	-
1655	-	-	454247.33	2324382.44	Картометрический метод	5.0	-
1656	-	-	454270.02	2324379.19	Картометрический метод	5.0	-
1657	-	-	454317.23	2324373.72	Картометрический метод	5.0	-
1658	-	-	454396.21	2324382.66	Картометрический метод	5.0	-
1659	-	-	454470.40	2324380.35	Картометрический метод	5.0	-
1660	-	-	454548.34	2324371.17	Картометрический метод	5.0	-
1661	-	-	454633.19	2324344.59	Картометрический метод	5.0	-
1662	-	-	454678.61	2324499.87	Картометрический метод	5.0	-
1663	-	-	454682.24	2324512.27	Картометрический метод	5.0	-
1664	-	-	454737.19	2324507.77	Картометрический метод	5.0	-

2. Сведения о характерных точках границ объекта							
Обозначение характерных точек границ	Существующие координаты, м		Измененные (уточненные) координаты, м		Метод определения координат характерной точки	Средняя квадратическая погрешность положения характерной точки (Mt), м	Описание обозначения точки на местности (при наличии)
	X	Y	X	Y			
1	2	3	4	5	6	7	8
1665	-	-	454762.55	2324507.92	Картометрический метод	5.0	-
1666	-	-	454790.20	2324585.51	Картометрический метод	5.0	-
1667	-	-	454778.51	2324589.67	Картометрический метод	5.0	-
1668	-	-	454786.38	2324611.77	Картометрический метод	5.0	-
1669	-	-	454822.12	2324599.04	Картометрический метод	5.0	-
1670	-	-	454814.24	2324576.95	Картометрический метод	5.0	-
1671	-	-	454823.71	2324573.56	Картометрический метод	5.0	-
1672	-	-	454835.63	2324607.01	Картометрический метод	5.0	-
1673	-	-	454826.41	2324609.32	Картометрический метод	5.0	-
1674	-	-	454809.17	2324612.45	Картометрический метод	5.0	-
1675	-	-	454777.92	2324621.00	Картометрический метод	5.0	-
1676	-	-	454772.54	2324623.10	Картометрический метод	5.0	-
1677	-	-	454763.62	2324626.98	Картометрический метод	5.0	-
1678	-	-	454745.47	2324595.55	Картометрический метод	5.0	-
1679	-	-	454728.59	2324570.75	Картометрический метод	5.0	-
1680	-	-	454698.89	2324522.84	Картометрический метод	5.0	-
1681	-	-	454669.99	2324525.95	Картометрический метод	5.0	-
1682	-	-	454653.24	2324536.32	Картометрический метод	5.0	-
1683	-	-	454568.00	2324639.58	Картометрический метод	5.0	-
1684	-	-	454554.63	2324627.04	Картометрический метод	5.0	-
1685	-	-	454519.74	2324692.77	Картометрический метод	5.0	-
1686	-	-	454518.72	2324717.87	Картометрический метод	5.0	-
1687	-	-	454515.66	2324793.19	Картометрический метод	5.0	-
1688	-	-	454479.23	2324789.88	Картометрический метод	5.0	-
1689	-	-	454479.27	2324794.66	Картометрический метод	5.0	-

2. Сведения о характерных точках границ объекта							
Обозначение характерных точек границ	Существующие координаты, м		Измененные (уточненные) координаты, м		Метод определения координат характерной точки	Средняя квадратическая погрешность положения характерной точки (Mt), м	Описание обозначения точки на местности (при наличии)
	X	Y	X	Y			
1	2	3	4	5	6	7	8
1690	-	-	454355.45	2324802.52	Картометрический метод	5.0	-
1691	-	-	454360.05	2324918.59	Картометрический метод	5.0	-
1692	-	-	454338.61	2324917.36	Картометрический метод	5.0	-
1693	-	-	454328.57	2324925.47	Картометрический метод	5.0	-
1694	-	-	454327.31	2324893.63	Картометрический метод	5.0	-
1695	-	-	454333.04	2324854.74	Картометрический метод	5.0	-
1696	-	-	454294.31	2324846.48	Картометрический метод	5.0	-
1697	-	-	454285.82	2324887.56	Картометрический метод	5.0	-
1698	-	-	454243.58	2324883.03	Картометрический метод	5.0	-
1699	-	-	454238.22	2324882.46	Картометрический метод	5.0	-
1700	-	-	454149.40	2324863.78	Картометрический метод	5.0	-
1701	-	-	454126.10	2324861.26	Картометрический метод	5.0	-
1702	-	-	454130.18	2324823.59	Картометрический метод	5.0	-
1703	-	-	454001.01	2324826.47	Картометрический метод	5.0	-
1704	-	-	453994.00	2324830.15	Картометрический метод	5.0	-
1705	-	-	453993.21	2324838.59	Картометрический метод	5.0	-
1706	-	-	453992.04	2324846.96	Картометрический метод	5.0	-
1707	-	-	453991.71	2324849.05	Картометрический метод	5.0	-
1708	-	-	453983.30	2324847.83	Картометрический метод	5.0	-
1709	-	-	453981.30	2324858.10	Картометрический метод	5.0	-
1710	-	-	453980.35	2324865.87	Картометрический метод	5.0	-
1711	-	-	453973.76	2324865.24	Картометрический метод	5.0	-
1712	-	-	453973.32	2324872.84	Картометрический метод	5.0	-
1713	-	-	453979.08	2324873.30	Картометрический метод	5.0	-
1714	-	-	453971.74	2324928.79	Картометрический метод	5.0	-

2. Сведения о характерных точках границ объекта							
Обозначение характерных точек границ	Существующие координаты, м		Измененные (уточненные) координаты, м		Метод определения координат характерной точки	Средняя квадратическая погрешность положения характерной точки (Mt), м	Описание обозначения точки на местности (при наличии)
	X	Y	X	Y			
1	2	3	4	5	6	7	8
1715	-	-	453967.34	2324958.68	Картометрический метод	5.0	-
1716	-	-	453958.69	2324957.56	Картометрический метод	5.0	-
1717	-	-	453953.32	2324998.92	Картометрический метод	5.0	-
1718	-	-	454023.55	2325006.35	Картометрический метод	5.0	-
1719	-	-	454022.85	2325013.05	Картометрический метод	5.0	-
1720	-	-	454018.64	2325012.62	Картометрический метод	5.0	-
1721	-	-	454013.56	2325012.12	Картометрический метод	5.0	-
1722	-	-	453967.59	2325007.93	Картометрический метод	5.0	-
1723	-	-	453967.20	2325008.11	Картометрический метод	5.0	-
1724	-	-	453962.44	2325010.34	Картометрический метод	5.0	-
1725	-	-	453960.83	2325012.69	Картометрический метод	5.0	-
1726	-	-	453960.46	2325015.35	Картометрический метод	5.0	-
1727	-	-	453958.94	2325031.52	Картометрический метод	5.0	-
1728	-	-	453958.64	2325037.05	Картометрический метод	5.0	-
1729	-	-	453958.60	2325037.80	Картометрический метод	5.0	-
1730	-	-	453956.76	2325037.43	Картометрический метод	5.0	-
1731	-	-	453956.18	2325040.66	Картометрический метод	5.0	-
1732	-	-	453956.88	2325040.80	Картометрический метод	5.0	-
1733	-	-	453953.19	2325073.23	Картометрический метод	5.0	-
1734	-	-	453952.79	2325076.55	Картометрический метод	5.0	-
1735	-	-	453989.88	2325080.06	Картометрический метод	5.0	-
1736	-	-	453993.38	2325080.83	Картометрический метод	5.0	-
1737	-	-	454010.53	2325082.55	Картометрический метод	5.0	-
1738	-	-	454096.87	2325091.68	Картометрический метод	5.0	-
1739	-	-	454096.81	2325095.98	Картометрический метод	5.0	-

2. Сведения о характерных точках границ объекта							
Обозначение характерных точек границ	Существующие координаты, м		Измененные (уточненные) координаты, м		Метод определения координат характерной точки	Средняя квадратическая погрешность положения характерной точки (Mt), м	Описание обозначения точки на местности (при наличии)
	X	Y	X	Y			
1	2	3	4	5	6	7	8
1740	-	-	454085.16	2325094.61	Картометрический метод	5.0	-
1741	-	-	454083.92	2325194.67	Картометрический метод	5.0	-
1742	-	-	454130.30	2325197.03	Картометрический метод	5.0	-
1743	-	-	454130.23	2325202.97	Картометрический метод	5.0	-
1744	-	-	454129.96	2325224.35	Картометрический метод	5.0	-
1745	-	-	454009.57	2325218.30	Картометрический метод	5.0	-
1746	-	-	454002.46	2325229.76	Картометрический метод	5.0	-
1747	-	-	453994.15	2325239.86	Картометрический метод	5.0	-
1748	-	-	453984.59	2325248.79	Картометрический метод	5.0	-
1749	-	-	453973.94	2325256.39	Картометрический метод	5.0	-
1750	-	-	453966.97	2325260.29	Картометрический метод	5.0	-
1751	-	-	453963.83	2325262.85	Картометрический метод	5.0	-
1752	-	-	453953.30	2325268.91	Картометрический метод	5.0	-
1753	-	-	453945.60	2325271.45	Картометрический метод	5.0	-
1754	-	-	453939.00	2325272.66	Картометрический метод	5.0	-
1755	-	-	453933.80	2325273.55	Картометрический метод	5.0	-
1756	-	-	453933.78	2325293.65	Картометрический метод	5.0	-
1757	-	-	453789.04	2325311.48	Картометрический метод	5.0	-
1758	-	-	453788.52	2325308.23	Картометрический метод	5.0	-
1759	-	-	453802.87	2325305.85	Картометрический метод	5.0	-
1760	-	-	453799.03	2325282.75	Картометрический метод	5.0	-
1761	-	-	453784.65	2325285.14	Картометрический метод	5.0	-
1762	-	-	453785.85	2325292.60	Картометрический метод	5.0	-
1763	-	-	453785.93	2325292.84	Картометрический метод	5.0	-
1764	-	-	453772.39	2325285.25	Картометрический метод	5.0	-

2. Сведения о характерных точках границ объекта							
Обозначение характерных точек границ	Существующие координаты, м		Измененные (уточненные) координаты, м		Метод определения координат характерной точки	Средняя квадратическая погрешность положения характерной точки (Mt), м	Описание обозначения точки на местности (при наличии)
	X	Y	X	Y			
1	2	3	4	5	6	7	8
1765	-	-	453853.93	2325254.69	Картометрический метод	5.0	-
1766	-	-	453899.10	2325238.37	Картометрический метод	5.0	-
1767	-	-	453915.89	2325234.99	Картометрический метод	5.0	-
1768	-	-	453921.68	2325237.34	Картометрический метод	5.0	-
1769	-	-	453898.13	2325247.32	Картометрический метод	5.0	-
1770	-	-	453907.06	2325274.20	Картометрический метод	5.0	-
1771	-	-	453912.74	2325272.75	Картометрический метод	5.0	-
1772	-	-	453927.74	2325269.01	Картометрический метод	5.0	-
1773	-	-	453927.75	2325240.58	Картометрический метод	5.0	-
1774	-	-	453923.23	2325201.48	Картометрический метод	5.0	-
1775	-	-	453915.65	2325209.38	Картометрический метод	5.0	-
1776	-	-	453910.76	2325212.15	Картометрический метод	5.0	-
1777	-	-	453892.18	2325216.94	Картометрический метод	5.0	-
1778	-	-	453873.98	2325220.88	Картометрический метод	5.0	-
1779	-	-	453870.91	2325221.77	Картометрический метод	5.0	-
1780	-	-	453850.00	2325232.19	Картометрический метод	5.0	-
1781	-	-	453846.42	2325234.01	Картометрический метод	5.0	-
1782	-	-	453779.99	2325257.93	Картометрический метод	5.0	-
1783	-	-	453726.08	2325276.81	Картометрический метод	5.0	-
1784	-	-	453688.44	2325291.08	Картометрический метод	5.0	-
1785	-	-	453648.28	2325305.19	Картометрический метод	5.0	-
1582	-	-	453569.82	2325333.25	Картометрический метод	5.0	-
1786	-	-	454233.25	2324573.75	Картометрический метод	5.0	-
1787	-	-	454204.83	2324627.08	Картометрический метод	5.0	-
1788	-	-	454208.01	2324728.82	Картометрический метод	5.0	-

2. Сведения о характерных точках границ объекта							
Обозначение характерных точек границ	Существующие координаты, м		Измененные (уточненные) координаты, м		Метод определения координат характерной точки	Средняя квадратическая погрешность положения характерной точки (Mt), м	Описание обозначения точки на местности (при наличии)
	X	Y	X	Y			
1	2	3	4	5	6	7	8
1789	-	-	454208.64	2324748.82	Картометрический метод	5.0	-
1790	-	-	454209.60	2324779.60	Картометрический метод	5.0	-
1791	-	-	454312.33	2324776.40	Картометрический метод	5.0	-
1792	-	-	454311.52	2324750.41	Картометрический метод	5.0	-
1793	-	-	454441.07	2324746.38	Картометрический метод	5.0	-
1794	-	-	454440.65	2324732.97	Картометрический метод	5.0	-
1795	-	-	454440.03	2324712.97	Картометрический метод	5.0	-
1796	-	-	454435.02	2324552.45	Картометрический метод	5.0	-
1786	-	-	454233.25	2324573.75	Картометрический метод	5.0	-
1797	-	-	454022.86	2324813.45	Картометрический метод	5.0	-
1798	-	-	454139.89	2324810.84	Картометрический метод	5.0	-
1799	-	-	454141.10	2324752.15	Картометрический метод	5.0	-
1800	-	-	454142.11	2324703.25	Картометрический метод	5.0	-
1801	-	-	454140.54	2324656.51	Картометрический метод	5.0	-
1802	-	-	454142.15	2324628.41	Картометрический метод	5.0	-
1803	-	-	454143.52	2324628.46	Картометрический метод	5.0	-
1804	-	-	454144.37	2324575.25	Картометрический метод	5.0	-
1805	-	-	454142.67	2324564.26	Картометрический метод	5.0	-
1806	-	-	454112.68	2324564.56	Картометрический метод	5.0	-
1807	-	-	453981.25	2324564.47	Картометрический метод	5.0	-
1808	-	-	453981.39	2324592.27	Картометрический метод	5.0	-
1809	-	-	453982.32	2324769.50	Картометрический метод	5.0	-
1810	-	-	453982.32	2324775.24	Картометрический метод	5.0	-
1811	-	-	453982.94	2324792.77	Картометрический метод	5.0	-
1812	-	-	453982.73	2324814.08	Картометрический метод	5.0	-

2. Сведения о характерных точках границ объекта							
Обозначение характерных точек границ	Существующие координаты, м		Измененные (уточненные) координаты, м		Метод определения координат характерной точки	Средняя квадратическая погрешность положения характерной точки (Mt), м	Описание обозначения точки на местности (при наличии)
	X	Y	X	Y			
1	2	3	4	5	6	7	8
1813	-	-	453999.76	2324813.56	Картометрический метод	5.0	-
1797	-	-	454022.86	2324813.45	Картометрический метод	5.0	-
1814	-	-	454124.37	2324515.00	Картометрический метод	5.0	-
1815	-	-	454116.68	2324516.44	Картометрический метод	5.0	-
1816	-	-	454119.38	2324538.51	Картометрический метод	5.0	-
1817	-	-	454215.94	2324536.55	Картометрический метод	5.0	-
1818	-	-	454242.09	2324520.06	Картометрический метод	5.0	-
1819	-	-	454242.15	2324521.09	Картометрический метод	5.0	-
1820	-	-	454248.34	2324519.97	Картометрический метод	5.0	-
1821	-	-	454281.74	2324509.67	Картометрический метод	5.0	-
1822	-	-	454369.85	2324500.63	Картометрический метод	5.0	-
1823	-	-	454434.38	2324496.97	Картометрический метод	5.0	-
1824	-	-	454503.11	2324479.61	Картометрический метод	5.0	-
1825	-	-	454494.84	2324412.95	Картометрический метод	5.0	-
1826	-	-	454418.30	2324402.60	Картометрический метод	5.0	-
1827	-	-	454316.64	2324410.06	Картометрический метод	5.0	-
1828	-	-	454238.83	2324410.92	Картометрический метод	5.0	-
1829	-	-	454180.94	2324410.53	Картометрический метод	5.0	-
1830	-	-	454119.48	2324410.57	Картометрический метод	5.0	-
1831	-	-	454121.40	2324451.70	Картометрический метод	5.0	-
1832	-	-	454123.29	2324492.07	Картометрический метод	5.0	-
1814	-	-	454124.37	2324515.00	Картометрический метод	5.0	-
1833	-	-	453923.10	2324874.51	Картометрический метод	5.0	-
1834	-	-	453919.17	2324909.11	Картометрический метод	5.0	-
1835	-	-	453927.26	2324916.38	Картометрический метод	5.0	-

2. Сведения о характерных точках границ объекта							
Обозначение характерных точек границ	Существующие координаты, м		Измененные (уточненные) координаты, м		Метод определения координат характерной точки	Средняя квадратическая погрешность положения характерной точки (Mt), м	Описание обозначения точки на местности (при наличии)
	X	Y	X	Y			
1	2	3	4	5	6	7	8
1836	-	-	453953.25	2324921.05	Картометрический метод	5.0	-
1837	-	-	453958.39	2324873.61	Картометрический метод	5.0	-
1833	-	-	453923.10	2324874.51	Картометрический метод	5.0	-
1838	-	-	453993.97	2325087.34	Картометрический метод	5.0	-
1839	-	-	453951.72	2325085.18	Картометрический метод	5.0	-
1840	-	-	453947.38	2325120.60	Картометрический метод	5.0	-
1841	-	-	453960.96	2325121.40	Картометрический метод	5.0	-
1842	-	-	453991.90	2325107.83	Картометрический метод	5.0	-
1838	-	-	453993.97	2325087.34	Картометрический метод	5.0	-
1843	-	-	453844.62	2324886.16	Картометрический метод	5.0	-
1844	-	-	453845.51	2324891.66	Картометрический метод	5.0	-
1845	-	-	453851.38	2324891.03	Картометрический метод	5.0	-
1846	-	-	453850.62	2324885.41	Картометрический метод	5.0	-
1843	-	-	453844.62	2324886.16	Картометрический метод	5.0	-
1847	-	-	453956.79	2324820.92	Картометрический метод	5.0	-
1848	-	-	453961.49	2324820.79	Картометрический метод	5.0	-
1849	-	-	453961.31	2324815.97	Картометрический метод	5.0	-
1850	-	-	453956.62	2324816.15	Картометрический метод	5.0	-
1847	-	-	453956.79	2324820.92	Картометрический метод	5.0	-
1851	-	-	453735.60	2324879.01	Картометрический метод	5.0	-
1852	-	-	453737.69	2324883.16	Картометрический метод	5.0	-
1853	-	-	453741.66	2324881.25	Картометрический метод	5.0	-
1854	-	-	453739.75	2324877.07	Картометрический метод	5.0	-
1851	-	-	453735.60	2324879.01	Картометрический метод	5.0	-
1855	-	-	457166.73	2326105.28	Картометрический метод	5.0	-

2. Сведения о характерных точках границ объекта							
Обозначение характерных точек границ	Существующие координаты, м		Измененные (уточненные) координаты, м		Метод определения координат характерной точки	Средняя квадратическая погрешность положения характерной точки (Mt), м	Описание обозначения точки на местности (при наличии)
	X	Y	X	Y			
1	2	3	4	5	6	7	8
1856	-	-	457106.94	2326190.30	Картометрический метод	5.0	-
1857	-	-	457156.39	2326225.08	Картометрический метод	5.0	-
1858	-	-	457104.85	2326302.42	Картометрический метод	5.0	-
1859	-	-	457104.46	2326303.01	Картометрический метод	5.0	-
1860	-	-	457100.89	2326308.40	Картометрический метод	5.0	-
1861	-	-	457073.59	2326349.34	Картометрический метод	5.0	-
1862	-	-	457075.75	2326350.63	Картометрический метод	5.0	-
1863	-	-	457073.71	2326354.00	Картометрический метод	5.0	-
1864	-	-	457126.44	2326387.61	Картометрический метод	5.0	-
1865	-	-	457157.64	2326344.96	Картометрический метод	5.0	-
1866	-	-	457137.92	2326333.49	Картометрический метод	5.0	-
1867	-	-	457139.43	2326331.24	Картометрический метод	5.0	-
1868	-	-	457143.75	2326324.76	Картометрический метод	5.0	-
1869	-	-	457176.67	2326275.75	Картометрический метод	5.0	-
1870	-	-	457169.33	2326271.05	Картометрический метод	5.0	-
1871	-	-	457177.53	2326258.71	Картометрический метод	5.0	-
1872	-	-	457172.34	2326255.25	Картометрический метод	5.0	-
1873	-	-	457181.93	2326240.86	Картометрический метод	5.0	-
1874	-	-	457212.52	2326195.11	Картометрический метод	5.0	-
1875	-	-	457264.99	2326232.01	Картометрический метод	5.0	-
1876	-	-	457275.30	2326215.42	Картометрический метод	5.0	-
1877	-	-	457323.40	2326146.90	Картометрический метод	5.0	-
1878	-	-	457349.39	2326109.89	Картометрический метод	5.0	-
1879	-	-	457387.75	2326060.33	Картометрический метод	5.0	-
1880	-	-	457392.24	2326054.57	Картометрический метод	5.0	-

2. Сведения о характерных точках границ объекта							
Обозначение характерных точек границ	Существующие координаты, м		Измененные (уточненные) координаты, м		Метод определения координат характерной точки	Средняя квадратическая погрешность положения характерной точки (Mt), м	Описание обозначения точки на местности (при наличии)
	X	Y	X	Y			
1	2	3	4	5	6	7	8
1881	-	-	457361.45	2326032.38	Картометрический метод	5.0	-
1882	-	-	457364.67	2326027.91	Картометрический метод	5.0	-
1883	-	-	457393.22	2326045.87	Картометрический метод	5.0	-
1884	-	-	457470.39	2326079.10	Картометрический метод	5.0	-
1885	-	-	457455.98	2326098.17	Картометрический метод	5.0	-
1886	-	-	457425.27	2326121.05	Картометрический метод	5.0	-
1887	-	-	457391.91	2326181.79	Картометрический метод	5.0	-
1888	-	-	457332.64	2326267.40	Картометрический метод	5.0	-
1889	-	-	457316.89	2326257.44	Картометрический метод	5.0	-
1890	-	-	457326.45	2326248.61	Картометрический метод	5.0	-
1891	-	-	457299.39	2326223.73	Картометрический метод	5.0	-
1892	-	-	457284.09	2326224.52	Картометрический метод	5.0	-
1893	-	-	457201.81	2326347.99	Картометрический метод	5.0	-
1894	-	-	457185.96	2326374.10	Картометрический метод	5.0	-
1895	-	-	457177.15	2326391.01	Картометрический метод	5.0	-
1896	-	-	457159.39	2326417.69	Картометрический метод	5.0	-
1897	-	-	457182.44	2326432.80	Картометрический метод	5.0	-
1898	-	-	457179.52	2326442.70	Картометрический метод	5.0	-
1899	-	-	457169.14	2326452.26	Картометрический метод	5.0	-
1900	-	-	457168.47	2326451.52	Картометрический метод	5.0	-
1901	-	-	457147.50	2326428.57	Картометрический метод	5.0	-
1902	-	-	457116.73	2326456.67	Картометрический метод	5.0	-
1903	-	-	457116.14	2326457.21	Картометрический метод	5.0	-
1904	-	-	457104.19	2326446.23	Картометрический метод	5.0	-
1905	-	-	457101.85	2326444.07	Картометрический метод	5.0	-

2. Сведения о характерных точках границ объекта							
Обозначение характерных точек границ	Существующие координаты, м		Измененные (уточненные) координаты, м		Метод определения координат характерной точки	Средняя квадратическая погрешность положения характерной точки (Mt), м	Описание обозначения точки на местности (при наличии)
	X	Y	X	Y			
1	2	3	4	5	6	7	8
1906	-	-	457087.49	2326437.83	Картометрический метод	5.0	-
1907	-	-	457069.10	2326469.93	Картометрический метод	5.0	-
1908	-	-	457064.34	2326485.82	Картометрический метод	5.0	-
1909	-	-	457053.22	2326494.36	Картометрический метод	5.0	-
1910	-	-	457051.28	2326503.85	Картометрический метод	5.0	-
1911	-	-	457022.62	2326541.98	Картометрический метод	5.0	-
1912	-	-	457014.70	2326561.28	Картометрический метод	5.0	-
1913	-	-	457017.67	2326588.13	Картометрический метод	5.0	-
1914	-	-	457018.65	2326597.06	Картометрический метод	5.0	-
1915	-	-	456984.06	2326634.55	Картометрический метод	5.0	-
1916	-	-	456966.64	2326651.19	Картометрический метод	5.0	-
1917	-	-	456941.68	2326681.16	Картометрический метод	5.0	-
1918	-	-	456923.37	2326682.81	Картометрический метод	5.0	-
1919	-	-	456907.33	2326673.15	Картометрический метод	5.0	-
1920	-	-	456897.52	2326671.63	Картометрический метод	5.0	-
1921	-	-	456891.11	2326660.66	Картометрический метод	5.0	-
1922	-	-	456889.65	2326653.27	Картометрический метод	5.0	-
1923	-	-	456886.62	2326641.35	Картометрический метод	5.0	-
1924	-	-	456882.84	2326624.58	Картометрический метод	5.0	-
1925	-	-	456879.77	2326614.21	Картометрический метод	5.0	-
1926	-	-	456876.86	2326604.23	Картометрический метод	5.0	-
1927	-	-	456874.49	2326590.78	Картометрический метод	5.0	-
1928	-	-	456874.27	2326582.24	Картометрический метод	5.0	-
1929	-	-	456869.80	2326554.20	Картометрический метод	5.0	-
1930	-	-	456868.89	2326539.06	Картометрический метод	5.0	-

2. Сведения о характерных точках границ объекта							
Обозначение характерных точек границ	Существующие координаты, м		Измененные (уточненные) координаты, м		Метод определения координат характерной точки	Средняя квадратическая погрешность положения характерной точки (Mt), м	Описание обозначения точки на местности (при наличии)
	X	Y	X	Y			
1	2	3	4	5	6	7	8
1931	-	-	456866.10	2326521.96	Картометрический метод	5.0	-
1932	-	-	456864.29	2326508.66	Картометрический метод	5.0	-
1933	-	-	456862.02	2326490.53	Картометрический метод	5.0	-
1934	-	-	456860.75	2326476.09	Картометрический метод	5.0	-
1935	-	-	456859.46	2326462.21	Картометрический метод	5.0	-
1936	-	-	456855.01	2326427.76	Картометрический метод	5.0	-
1937	-	-	456853.02	2326414.02	Картометрический метод	5.0	-
1938	-	-	456846.98	2326389.18	Картометрический метод	5.0	-
1939	-	-	456843.94	2326373.69	Картометрический метод	5.0	-
1940	-	-	456842.93	2326358.16	Картометрический метод	5.0	-
1941	-	-	456842.39	2326347.58	Картометрический метод	5.0	-
1942	-	-	456841.21	2326339.67	Картометрический метод	5.0	-
1943	-	-	456838.36	2326328.86	Картометрический метод	5.0	-
1944	-	-	456835.39	2326318.06	Картометрический метод	5.0	-
1945	-	-	456831.52	2326304.29	Картометрический метод	5.0	-
1946	-	-	456829.41	2326281.43	Картометрический метод	5.0	-
1947	-	-	456828.49	2326259.90	Картометрический метод	5.0	-
1948	-	-	456826.46	2326241.88	Картометрический метод	5.0	-
1949	-	-	456824.99	2326226.28	Картометрический метод	5.0	-
1950	-	-	456822.59	2326215.54	Картометрический метод	5.0	-
1951	-	-	456819.00	2326196.96	Картометрический метод	5.0	-
1952	-	-	456814.85	2326177.54	Картометрический метод	5.0	-
1953	-	-	456813.54	2326170.74	Картометрический метод	5.0	-
1954	-	-	456810.61	2326143.12	Картометрический метод	5.0	-
1955	-	-	456807.29	2326126.46	Картометрический метод	5.0	-

2. Сведения о характерных точках границ объекта							
Обозначение характерных точек границ	Существующие координаты, м		Измененные (уточненные) координаты, м		Метод определения координат характерной точки	Средняя квадратическая погрешность положения характерной точки (Mt), м	Описание обозначения точки на местности (при наличии)
	X	Y	X	Y			
1	2	3	4	5	6	7	8
1956	-	-	456805.24	2326107.74	Картометрический метод	5.0	-
1957	-	-	456803.30	2326088.28	Картометрический метод	5.0	-
1958	-	-	456799.97	2326063.44	Картометрический метод	5.0	-
1959	-	-	456796.22	2326045.81	Картометрический метод	5.0	-
1960	-	-	456793.87	2326035.02	Картометрический метод	5.0	-
1961	-	-	456789.73	2326012.48	Картометрический метод	5.0	-
1962	-	-	456785.23	2325990.94	Картометрический метод	5.0	-
1963	-	-	456784.11	2325979.52	Картометрический метод	5.0	-
1964	-	-	456781.54	2325968.44	Картометрический метод	5.0	-
1965	-	-	456778.91	2325958.23	Картометрический метод	5.0	-
1966	-	-	456776.22	2325943.27	Картометрический метод	5.0	-
1967	-	-	456773.69	2325924.77	Картометрический метод	5.0	-
1968	-	-	456771.74	2325908.84	Картометрический метод	5.0	-
1969	-	-	456770.25	2325897.68	Картометрический метод	5.0	-
1970	-	-	456768.99	2325876.43	Картометрический метод	5.0	-
1971	-	-	456767.80	2325874.21	Картометрический метод	5.0	-
1972	-	-	456766.81	2325845.82	Картометрический метод	5.0	-
1973	-	-	456764.43	2325823.37	Картометрический метод	5.0	-
1974	-	-	456762.82	2325811.29	Картометрический метод	5.0	-
1975	-	-	456760.70	2325802.26	Картометрический метод	5.0	-
1976	-	-	456758.03	2325790.13	Картометрический метод	5.0	-
1977	-	-	456754.55	2325779.22	Картометрический метод	5.0	-
1978	-	-	456751.61	2325762.35	Картометрический метод	5.0	-
1979	-	-	456748.74	2325749.16	Картометрический метод	5.0	-
1980	-	-	456745.16	2325731.04	Картометрический метод	5.0	-

2. Сведения о характерных точках границ объекта							
Обозначение характерных точек границ	Существующие координаты, м		Измененные (уточненные) координаты, м		Метод определения координат характерной точки	Средняя квадратическая погрешность положения характерной точки (Mt), м	Описание обозначения точки на местности (при наличии)
	X	Y	X	Y			
1	2	3	4	5	6	7	8
1981	-	-	456744.50	2325714.04	Картометрический метод	5.0	-
1982	-	-	456743.70	2325703.91	Картометрический метод	5.0	-
1983	-	-	456739.95	2325684.39	Картометрический метод	5.0	-
1984	-	-	456740.27	2325678.90	Картометрический метод	5.0	-
1985	-	-	456738.56	2325663.53	Картометрический метод	5.0	-
1986	-	-	456735.02	2325646.81	Картометрический метод	5.0	-
1987	-	-	456731.09	2325631.48	Картометрический метод	5.0	-
1988	-	-	456729.51	2325621.93	Картометрический метод	5.0	-
1989	-	-	456727.35	2325610.41	Картометрический метод	5.0	-
1990	-	-	456725.95	2325599.00	Картометрический метод	5.0	-
1991	-	-	456724.95	2325586.16	Картометрический метод	5.0	-
1992	-	-	456722.98	2325576.15	Картометрический метод	5.0	-
1993	-	-	456722.53	2325571.28	Картометрический метод	5.0	-
1994	-	-	456721.42	2325562.45	Картометрический метод	5.0	-
1995	-	-	456721.38	2325547.60	Картометрический метод	5.0	-
1996	-	-	456721.29	2325538.85	Картометрический метод	5.0	-
1997	-	-	456720.18	2325533.96	Картометрический метод	5.0	-
1998	-	-	456717.84	2325527.96	Картометрический метод	5.0	-
1999	-	-	456712.59	2325524.42	Картометрический метод	5.0	-
2000	-	-	456699.71	2325520.93	Картометрический метод	5.0	-
2001	-	-	456696.02	2325501.37	Картометрический метод	5.0	-
2002	-	-	456700.34	2325500.28	Картометрический метод	5.0	-
2003	-	-	456701.77	2325498.33	Картометрический метод	5.0	-
2004	-	-	456704.24	2325490.77	Картометрический метод	5.0	-
2005	-	-	456704.65	2325483.77	Картометрический метод	5.0	-

2. Сведения о характерных точках границ объекта							
Обозначение характерных точек границ	Существующие координаты, м		Измененные (уточненные) координаты, м		Метод определения координат характерной точки	Средняя квадратическая погрешность положения характерной точки (Mt), м	Описание обозначения точки на местности (при наличии)
	X	Y	X	Y			
1	2	3	4	5	6	7	8
2006	-	-	456702.30	2325454.30	Картометрический метод	5.0	-
2007	-	-	456700.33	2325431.71	Картометрический метод	5.0	-
2008	-	-	456699.54	2325423.34	Картометрический метод	5.0	-
2009	-	-	456695.33	2325408.96	Картометрический метод	5.0	-
2010	-	-	456691.18	2325387.92	Картометрический метод	5.0	-
2011	-	-	456688.30	2325373.39	Картометрический метод	5.0	-
2012	-	-	456684.20	2325354.25	Картометрический метод	5.0	-
2013	-	-	456683.02	2325343.38	Картометрический метод	5.0	-
2014	-	-	456678.06	2325327.12	Картометрический метод	5.0	-
2015	-	-	456676.92	2325321.01	Картометрический метод	5.0	-
2016	-	-	456678.21	2325297.99	Картометрический метод	5.0	-
2017	-	-	456677.61	2325288.75	Картометрический метод	5.0	-
2018	-	-	456675.04	2325278.94	Картометрический метод	5.0	-
2019	-	-	456672.92	2325272.74	Картометрический метод	5.0	-
2020	-	-	456671.19	2325258.97	Картометрический метод	5.0	-
2021	-	-	456666.97	2325246.46	Картометрический метод	5.0	-
2022	-	-	456663.79	2325236.07	Картометрический метод	5.0	-
2023	-	-	456660.84	2325219.54	Картометрический метод	5.0	-
2024	-	-	456659.24	2325208.90	Картометрический метод	5.0	-
2025	-	-	456659.22	2325198.09	Картометрический метод	5.0	-
2026	-	-	456658.91	2325184.76	Картометрический метод	5.0	-
2027	-	-	456656.33	2325166.73	Картометрический метод	5.0	-
2028	-	-	456653.52	2325147.87	Картометрический метод	5.0	-
2029	-	-	456651.08	2325137.57	Картометрический метод	5.0	-
2030	-	-	456650.04	2325127.75	Картометрический метод	5.0	-

2. Сведения о характерных точках границ объекта							
Обозначение характерных точек границ	Существующие координаты, м		Измененные (уточненные) координаты, м		Метод определения координат характерной точки	Средняя квадратическая погрешность положения характерной точки (Mt), м	Описание обозначения точки на местности (при наличии)
	X	Y	X	Y			
1	2	3	4	5	6	7	8
2031	-	-	456647.32	2325112.06	Картометрический метод	5.0	-
2032	-	-	456646.41	2325099.70	Картометрический метод	5.0	-
2033	-	-	456644.86	2325090.85	Картометрический метод	5.0	-
2034	-	-	456644.33	2325072.19	Картометрический метод	5.0	-
2035	-	-	456642.05	2325054.30	Картометрический метод	5.0	-
2036	-	-	456638.20	2325034.11	Картометрический метод	5.0	-
2037	-	-	456636.95	2325017.18	Картометрический метод	5.0	-
2038	-	-	456635.20	2325009.97	Картометрический метод	5.0	-
2039	-	-	456634.17	2324994.58	Картометрический метод	5.0	-
2040	-	-	456632.79	2324984.53	Картометрический метод	5.0	-
2041	-	-	456629.83	2324968.47	Картометрический метод	5.0	-
2042	-	-	456627.41	2324949.62	Картометрический метод	5.0	-
2043	-	-	456623.13	2324912.44	Картометрический метод	5.0	-
2044	-	-	456621.14	2324893.15	Картометрический метод	5.0	-
2045	-	-	456620.77	2324874.45	Картометрический метод	5.0	-
2046	-	-	456619.26	2324853.56	Картометрический метод	5.0	-
2047	-	-	456614.88	2324829.78	Картометрический метод	5.0	-
2048	-	-	456610.33	2324811.32	Картометрический метод	5.0	-
2049	-	-	456608.11	2324799.05	Картометрический метод	5.0	-
2050	-	-	456603.90	2324770.49	Картометрический метод	5.0	-
2051	-	-	456601.25	2324751.01	Картометрический метод	5.0	-
2052	-	-	456597.19	2324727.43	Картометрический метод	5.0	-
2053	-	-	456594.53	2324707.95	Картометрический метод	5.0	-
2054	-	-	456591.00	2324690.84	Картометрический метод	5.0	-
2055	-	-	456585.54	2324660.40	Картометрический метод	5.0	-

2. Сведения о характерных точках границ объекта							
Обозначение характерных точек границ	Существующие координаты, м		Измененные (уточненные) координаты, м		Метод определения координат характерной точки	Средняя квадратическая погрешность положения характерной точки (Mt), м	Описание обозначения точки на местности (при наличии)
	X	Y	X	Y			
1	2	3	4	5	6	7	8
2056	-	-	456582.56	2324637.11	Картометрический метод	5.0	-
2057	-	-	456579.28	2324618.07	Картометрический метод	5.0	-
2058	-	-	456575.41	2324607.77	Картометрический метод	5.0	-
2059	-	-	456572.91	2324596.37	Картометрический метод	5.0	-
2060	-	-	456570.51	2324584.43	Картометрический метод	5.0	-
2061	-	-	456567.99	2324569.21	Картометрический метод	5.0	-
2062	-	-	456564.60	2324549.97	Картометрический метод	5.0	-
2063	-	-	456565.23	2324536.02	Картометрический метод	5.0	-
2064	-	-	456562.89	2324522.91	Картометрический метод	5.0	-
2065	-	-	456561.13	2324518.18	Картометрический метод	5.0	-
2066	-	-	456560.30	2324508.85	Картометрический метод	5.0	-
2067	-	-	456558.61	2324502.63	Картометрический метод	5.0	-
2068	-	-	456557.39	2324491.19	Картометрический метод	5.0	-
2069	-	-	456556.81	2324468.89	Картометрический метод	5.0	-
2070	-	-	456555.21	2324459.15	Картометрический метод	5.0	-
2071	-	-	456554.09	2324443.66	Картометрический метод	5.0	-
2072	-	-	456553.14	2324437.74	Картометрический метод	5.0	-
2073	-	-	456549.60	2324426.90	Картометрический метод	5.0	-
2074	-	-	456550.46	2324413.60	Картометрический метод	5.0	-
2075	-	-	456550.47	2324408.79	Картометрический метод	5.0	-
2076	-	-	456579.86	2324421.53	Картометрический метод	5.0	-
2077	-	-	456602.06	2324435.38	Картометрический метод	5.0	-
2078	-	-	456666.68	2324486.59	Картометрический метод	5.0	-
2079	-	-	456723.34	2324771.92	Картометрический метод	5.0	-
2080	-	-	456726.02	2324785.42	Картометрический метод	5.0	-

2. Сведения о характерных точках границ объекта							
Обозначение характерных точек границ	Существующие координаты, м		Измененные (уточненные) координаты, м		Метод определения координат характерной точки	Средняя квадратическая погрешность положения характерной точки (Mt), м	Описание обозначения точки на местности (при наличии)
	X	Y	X	Y			
1	2	3	4	5	6	7	8
2081	-	-	456725.17	2324785.82	Картометрический метод	5.0	-
2082	-	-	456722.16	2324787.47	Картометрический метод	5.0	-
2083	-	-	456719.29	2324789.36	Картометрический метод	5.0	-
2084	-	-	456716.60	2324791.49	Картометрический метод	5.0	-
2085	-	-	456714.10	2324793.84	Картометрический метод	5.0	-
2086	-	-	456711.80	2324796.39	Картометрический метод	5.0	-
2087	-	-	456709.73	2324799.13	Картометрический метод	5.0	-
2088	-	-	456707.90	2324802.03	Картометрический метод	5.0	-
2089	-	-	456706.32	2324805.08	Картометрический метод	5.0	-
2090	-	-	456705.01	2324808.25	Картометрический метод	5.0	-
2091	-	-	456703.97	2324811.53	Картометрический метод	5.0	-
2092	-	-	456703.21	2324814.87	Картометрический метод	5.0	-
2093	-	-	456702.74	2324818.27	Картометрический метод	5.0	-
2094	-	-	456696.94	2324878.95	Картометрический метод	5.0	-
2095	-	-	456696.32	2324892.60	Картометрический метод	5.0	-
2096	-	-	456697.06	2324906.25	Картометрический метод	5.0	-
2097	-	-	456699.16	2324919.75	Картометрический метод	5.0	-
2098	-	-	456702.34	2324935.03	Картометрический метод	5.0	-
2099	-	-	456684.08	2324938.83	Картометрический метод	5.0	-
2100	-	-	456682.05	2324939.35	Картометрический метод	5.0	-
2101	-	-	456680.07	2324940.02	Картометрический метод	5.0	-
2102	-	-	456678.16	2324940.86	Картометрический метод	5.0	-
2103	-	-	456676.31	2324941.86	Картометрический метод	5.0	-
2104	-	-	456674.56	2324943.01	Картометрический метод	5.0	-
2105	-	-	456672.91	2324944.29	Картометрический метод	5.0	-

2. Сведения о характерных точках границ объекта							
Обозначение характерных точек границ	Существующие координаты, м		Измененные (уточненные) координаты, м		Метод определения координат характерной точки	Средняя квадратическая погрешность положения характерной точки (Mt), м	Описание обозначения точки на местности (при наличии)
	X	Y	X	Y			
1	2	3	4	5	6	7	8
2106	-	-	456671.38	2324945.71	Картометрический метод	5.0	-
2107	-	-	456669.96	2324947.26	Картометрический метод	5.0	-
2108	-	-	456647.95	2324973.38	Картометрический метод	5.0	-
2109	-	-	456646.40	2324975.39	Картометрический метод	5.0	-
2110	-	-	456645.02	2324977.53	Картометрический метод	5.0	-
2111	-	-	456643.82	2324979.77	Картометрический метод	5.0	-
2112	-	-	456642.81	2324982.10	Картометрический метод	5.0	-
2113	-	-	456642.00	2324984.51	Картометрический метод	5.0	-
2114	-	-	456641.40	2324986.98	Картометрический метод	5.0	-
2115	-	-	456641.00	2324989.49	Картометрический метод	5.0	-
2116	-	-	456640.82	2324992.03	Картометрический метод	5.0	-
2117	-	-	456640.85	2324994.57	Картометрический метод	5.0	-
2118	-	-	456641.09	2324997.10	Картометрический метод	5.0	-
2119	-	-	456643.58	2325015.31	Картометрический метод	5.0	-
2120	-	-	456644.66	2325023.19	Картометрический метод	5.0	-
2121	-	-	456658.51	2325124.22	Картометрический метод	5.0	-
2122	-	-	456669.32	2325188.66	Картометрический метод	5.0	-
2123	-	-	456685.30	2325283.91	Картометрический метод	5.0	-
2124	-	-	456686.96	2325293.81	Картометрический метод	5.0	-
2125	-	-	456690.17	2325292.56	Картометрический метод	5.0	-
2126	-	-	456748.36	2325269.73	Картометрический метод	5.0	-
2127	-	-	456750.31	2325263.44	Картометрический метод	5.0	-
2128	-	-	456757.06	2325264.87	Картометрический метод	5.0	-
2129	-	-	456750.11	2325162.77	Картометрический метод	5.0	-
2130	-	-	456750.08	2325162.64	Картометрический метод	5.0	-

2. Сведения о характерных точках границ объекта							
Обозначение характерных точек границ	Существующие координаты, м		Измененные (уточненные) координаты, м		Метод определения координат характерной точки	Средняя квадратическая погрешность положения характерной точки (Mt), м	Описание обозначения точки на местности (при наличии)
	X	Y	X	Y			
1	2	3	4	5	6	7	8
2131	-	-	456749.65	2325161.02	Картометрический метод	5.0	-
2132	-	-	456749.23	2325159.40	Картометрический метод	5.0	-
2133	-	-	456748.83	2325157.77	Картометрический метод	5.0	-
2134	-	-	456748.29	2325155.51	Картометрический метод	5.0	-
2135	-	-	456747.78	2325153.24	Картометрический метод	5.0	-
2136	-	-	456747.29	2325150.97	Картометрический метод	5.0	-
2137	-	-	456747.11	2325150.08	Картометрический метод	5.0	-
2138	-	-	456899.17	2325069.12	Картометрический метод	5.0	-
2139	-	-	456990.32	2325021.65	Картометрический метод	5.0	-
2140	-	-	457040.05	2324995.82	Картометрический метод	5.0	-
2141	-	-	457078.02	2324975.29	Картометрический метод	5.0	-
2142	-	-	457085.12	2324971.45	Картометрический метод	5.0	-
2143	-	-	457096.84	2324965.33	Картометрический метод	5.0	-
2144	-	-	457123.45	2324958.88	Картометрический метод	5.0	-
2145	-	-	457121.85	2324952.25	Картометрический метод	5.0	-
2146	-	-	457162.87	2324930.83	Картометрический метод	5.0	-
2147	-	-	457174.73	2324921.71	Картометрический метод	5.0	-
2148	-	-	457175.44	2324921.20	Картометрический метод	5.0	-
2149	-	-	457176.20	2324920.76	Картометрический метод	5.0	-
2150	-	-	457176.99	2324920.39	Картометрический метод	5.0	-
2151	-	-	457177.81	2324920.09	Картометрический метод	5.0	-
2152	-	-	457178.65	2324919.86	Картометрический метод	5.0	-
2153	-	-	457179.51	2324919.71	Картометрический метод	5.0	-
2154	-	-	457180.38	2324919.63	Картометрический метод	5.0	-
2155	-	-	457181.25	2324919.63	Картометрический метод	5.0	-

2. Сведения о характерных точках границ объекта							
Обозначение характерных точек границ	Существующие координаты, м		Измененные (уточненные) координаты, м		Метод определения координат характерной точки	Средняя квадратическая погрешность положения характерной точки (Mt), м	Описание обозначения точки на местности (при наличии)
	X	Y	X	Y			
1	2	3	4	5	6	7	8
2156	-	-	457182.12	2324919.70	Картометрический метод	5.0	-
2157	-	-	457182.98	2324919.85	Картометрический метод	5.0	-
2158	-	-	457183.83	2324920.08	Картометрический метод	5.0	-
2159	-	-	457184.65	2324920.38	Картометрический метод	5.0	-
2160	-	-	457185.44	2324920.74	Картометрический метод	5.0	-
2161	-	-	457186.20	2324921.18	Картометрический метод	5.0	-
2162	-	-	457186.91	2324921.68	Картометрический метод	5.0	-
2163	-	-	457187.58	2324922.24	Картометрический метод	5.0	-
2164	-	-	457188.20	2324922.86	Картометрический метод	5.0	-
2165	-	-	457188.76	2324923.52	Картометрический метод	5.0	-
2166	-	-	457189.27	2324924.24	Картометрический метод	5.0	-
2167	-	-	457189.70	2324924.99	Картометрический метод	5.0	-
2168	-	-	457190.07	2324925.79	Картометрический метод	5.0	-
2169	-	-	457190.37	2324926.61	Картометрический метод	5.0	-
2170	-	-	457190.60	2324927.45	Картометрический метод	5.0	-
2171	-	-	457190.75	2324928.31	Картометрический метод	5.0	-
2172	-	-	457190.83	2324929.18	Картометрический метод	5.0	-
2173	-	-	457190.83	2324930.05	Картометрический метод	5.0	-
2174	-	-	457190.75	2324930.92	Картометрический метод	5.0	-
2175	-	-	457190.60	2324931.78	Картометрический метод	5.0	-
2176	-	-	457190.38	2324932.63	Картометрический метод	5.0	-
2177	-	-	457190.08	2324933.45	Картометрический метод	5.0	-
2178	-	-	457189.71	2324934.24	Картометрический метод	5.0	-
2179	-	-	457189.27	2324934.99	Картометрический метод	5.0	-
2180	-	-	457188.77	2324935.71	Картометрический метод	5.0	-

2. Сведения о характерных точках границ объекта							
Обозначение характерных точек границ	Существующие координаты, м		Измененные (уточненные) координаты, м		Метод определения координат характерной точки	Средняя квадратическая погрешность положения характерной точки (Mt), м	Описание обозначения точки на местности (при наличии)
	X	Y	X	Y			
1	2	3	4	5	6	7	8
2181	-	-	457188.21	2324936.38	Картометрический метод	5.0	-
2182	-	-	457187.59	2324937.00	Картометрический метод	5.0	-
2183	-	-	457186.93	2324937.56	Картометрический метод	5.0	-
2184	-	-	457174.37	2324947.22	Картометрический метод	5.0	-
2185	-	-	457173.54	2324947.79	Картометрический метод	5.0	-
2186	-	-	457172.91	2324948.15	Картометрический метод	5.0	-
2187	-	-	457094.51	2324989.11	Картометрический метод	5.0	-
2188	-	-	457093.67	2324989.56	Картометрический метод	5.0	-
2189	-	-	457092.84	2324989.80	Картометрический метод	5.0	-
2190	-	-	457092.88	2324990.00	Картометрический метод	5.0	-
2191	-	-	457082.98	2324995.34	Картометрический метод	5.0	-
2192	-	-	457063.50	2325005.88	Картометрический метод	5.0	-
2193	-	-	457049.41	2325013.49	Картометрический метод	5.0	-
2194	-	-	457039.46	2325018.66	Картометрический метод	5.0	-
2195	-	-	456903.29	2325089.47	Картометрический метод	5.0	-
2196	-	-	456903.65	2325091.28	Картометрический метод	5.0	-
2197	-	-	456893.42	2325096.54	Картометрический метод	5.0	-
2198	-	-	456768.66	2325160.63	Картометрический метод	5.0	-
2199	-	-	456769.55	2325184.41	Картометрический метод	5.0	-
2200	-	-	456795.62	2325234.84	Картометрический метод	5.0	-
2201	-	-	456801.25	2325245.52	Картометрический метод	5.0	-
2202	-	-	456807.53	2325256.66	Картометрический метод	5.0	-
2203	-	-	456829.51	2325296.15	Картометрический метод	5.0	-
2204	-	-	456838.08	2325319.73	Картометрический метод	5.0	-
2205	-	-	456839.15	2325322.49	Картометрический метод	5.0	-

2. Сведения о характерных точках границ объекта							
Обозначение характерных точек границ	Существующие координаты, м		Измененные (уточненные) координаты, м		Метод определения координат характерной точки	Средняя квадратическая погрешность положения характерной точки (Mt), м	Описание обозначения точки на местности (при наличии)
	X	Y	X	Y			
1	2	3	4	5	6	7	8
2206	-	-	456844.82	2325344.57	Картометрический метод	5.0	-
2207	-	-	456835.00	2325349.71	Картометрический метод	5.0	-
2208	-	-	456824.91	2325355.43	Картометрический метод	5.0	-
2209	-	-	456821.89	2325346.63	Картометрический метод	5.0	-
2210	-	-	456815.62	2325325.65	Картометрический метод	5.0	-
2211	-	-	456811.23	2325313.93	Картометрический метод	5.0	-
2212	-	-	456805.94	2325293.91	Картометрический метод	5.0	-
2213	-	-	456780.37	2325305.48	Картометрический метод	5.0	-
2214	-	-	456778.15	2325301.53	Картометрический метод	5.0	-
2215	-	-	456768.58	2325284.49	Картометрический метод	5.0	-
2216	-	-	456767.19	2325283.81	Картометрический метод	5.0	-
2217	-	-	456692.81	2325313.01	Картометрический метод	5.0	-
2218	-	-	456691.74	2325313.42	Картометрический метод	5.0	-
2219	-	-	456691.27	2325313.60	Картометрический метод	5.0	-
2220	-	-	456690.26	2325306.57	Картометрический метод	5.0	-
2221	-	-	456683.24	2325307.57	Картометрический метод	5.0	-
2222	-	-	456684.24	2325314.61	Картометрический метод	5.0	-
2223	-	-	456691.22	2325313.62	Картометрический метод	5.0	-
2224	-	-	456690.35	2325313.99	Картометрический метод	5.0	-
2225	-	-	456691.34	2325320.16	Картометрический метод	5.0	-
2226	-	-	456692.26	2325326.34	Картометрический метод	5.0	-
2227	-	-	456693.11	2325332.53	Картометрический метод	5.0	-
2228	-	-	456710.40	2325464.80	Картометрический метод	5.0	-
2229	-	-	456710.74	2325466.74	Картометрический метод	5.0	-
2230	-	-	456711.24	2325468.66	Картометрический метод	5.0	-

2. Сведения о характерных точках границ объекта							
Обозначение характерных точек границ	Существующие координаты, м		Измененные (уточненные) координаты, м		Метод определения координат характерной точки	Средняя квадратическая погрешность положения характерной точки (Mt), м	Описание обозначения точки на местности (при наличии)
	X	Y	X	Y			
1	2	3	4	5	6	7	8
2231	-	-	456711.91	2325470.52	Картометрический метод	5.0	-
2232	-	-	456712.73	2325472.32	Картометрический метод	5.0	-
2233	-	-	456713.70	2325474.04	Картометрический метод	5.0	-
2234	-	-	456714.81	2325475.67	Картометрический метод	5.0	-
2235	-	-	456716.06	2325477.21	Картометрический метод	5.0	-
2236	-	-	456717.43	2325478.63	Картометрический метод	5.0	-
2237	-	-	456718.92	2325479.93	Картометрический метод	5.0	-
2238	-	-	456720.51	2325481.10	Картометрический метод	5.0	-
2239	-	-	456727.66	2325485.89	Картометрический метод	5.0	-
2240	-	-	456731.86	2325488.70	Картометрический метод	5.0	-
2241	-	-	456732.57	2325489.22	Картометрический метод	5.0	-
2242	-	-	456733.23	2325489.80	Картометрический метод	5.0	-
2243	-	-	456733.83	2325490.44	Картометрический метод	5.0	-
2244	-	-	456734.38	2325491.12	Картометрический метод	5.0	-
2245	-	-	456734.87	2325491.85	Картометрический метод	5.0	-
2246	-	-	456735.29	2325492.63	Картометрический метод	5.0	-
2247	-	-	456735.65	2325493.43	Картометрический метод	5.0	-
2248	-	-	456735.93	2325494.26	Картометрический метод	5.0	-
2249	-	-	456736.13	2325495.12	Картометрический метод	5.0	-
2250	-	-	456736.27	2325495.99	Картометрический метод	5.0	-
2251	-	-	456736.32	2325496.86	Картометрический метод	5.0	-
2252	-	-	456736.30	2325497.74	Картометрический метод	5.0	-
2253	-	-	456736.21	2325498.62	Картометрический метод	5.0	-
2254	-	-	456736.03	2325499.48	Картометрический метод	5.0	-
2255	-	-	456735.79	2325500.32	Картометрический метод	5.0	-

2. Сведения о характерных точках границ объекта							
Обозначение характерных точек границ	Существующие координаты, м		Измененные (уточненные) координаты, м		Метод определения координат характерной точки	Средняя квадратическая погрешность положения характерной точки (Mt), м	Описание обозначения точки на местности (при наличии)
	X	Y	X	Y			
1	2	3	4	5	6	7	8
2256	-	-	456735.47	2325501.14	Картометрический метод	5.0	-
2257	-	-	456735.08	2325501.93	Картометрический метод	5.0	-
2258	-	-	456734.62	2325502.68	Картометрический метод	5.0	-
2259	-	-	456731.32	2325507.60	Картометрический метод	5.0	-
2260	-	-	456729.91	2325509.91	Картометрический метод	5.0	-
2261	-	-	456728.69	2325512.33	Картометрический метод	5.0	-
2262	-	-	456727.68	2325514.84	Картометрический метод	5.0	-
2263	-	-	456726.87	2325517.43	Картометрический метод	5.0	-
2264	-	-	456726.29	2325520.07	Картометрический метод	5.0	-
2265	-	-	456725.92	2325522.76	Картометрический метод	5.0	-
2266	-	-	456725.77	2325525.46	Картометрический метод	5.0	-
2267	-	-	456725.85	2325528.17	Картометрический метод	5.0	-
2268	-	-	456726.15	2325530.86	Картометрический метод	5.0	-
2269	-	-	456727.37	2325538.75	Картометрический метод	5.0	-
2270	-	-	456755.71	2325722.83	Картометрический метод	5.0	-
2271	-	-	456759.06	2325744.59	Картометрический метод	5.0	-
2272	-	-	456784.91	2325912.55	Картометрический метод	5.0	-
2273	-	-	456804.91	2326042.42	Картометрический метод	5.0	-
2274	-	-	456814.90	2326107.30	Картометрический метод	5.0	-
2275	-	-	456840.21	2326271.74	Картометрический метод	5.0	-
2276	-	-	456856.80	2326379.45	Картометрический метод	5.0	-
2277	-	-	456864.60	2326430.18	Картометрический метод	5.0	-
2278	-	-	456874.90	2326497.05	Картометрический метод	5.0	-
2279	-	-	456897.99	2326647.03	Картометрический метод	5.0	-
2280	-	-	456904.79	2326647.82	Картометрический метод	5.0	-

2. Сведения о характерных точках границ объекта							
Обозначение характерных точек границ	Существующие координаты, м		Измененные (уточненные) координаты, м		Метод определения координат характерной точки	Средняя квадратическая погрешность положения характерной точки (Mt), м	Описание обозначения точки на местности (при наличии)
	X	Y	X	Y			
1	2	3	4	5	6	7	8
2281	-	-	456924.20	2326650.10	Картометрический метод	5.0	-
2282	-	-	456946.52	2326638.89	Картометрический метод	5.0	-
2283	-	-	456946.82	2326611.36	Картометрический метод	5.0	-
2284	-	-	456949.85	2326611.06	Картометрический метод	5.0	-
2285	-	-	456949.18	2326589.42	Картометрический метод	5.0	-
2286	-	-	456962.48	2326589.00	Картометрический метод	5.0	-
2287	-	-	456974.31	2326593.77	Картометрический метод	5.0	-
2288	-	-	456989.15	2326566.13	Картометрический метод	5.0	-
2289	-	-	456989.60	2326565.93	Картометрический метод	5.0	-
2290	-	-	456997.55	2326535.30	Картометрический метод	5.0	-
2291	-	-	457007.21	2326534.92	Картометрический метод	5.0	-
2292	-	-	457003.66	2326492.03	Картометрический метод	5.0	-
2293	-	-	457001.25	2326489.72	Картометрический метод	5.0	-
2294	-	-	457001.21	2326481.24	Картометрический метод	5.0	-
2295	-	-	457005.70	2326480.68	Картометрический метод	5.0	-
2296	-	-	457101.55	2326418.03	Картометрический метод	5.0	-
2297	-	-	457094.00	2326406.50	Картометрический метод	5.0	-
2298	-	-	457070.44	2326370.00	Картометрический метод	5.0	-
2299	-	-	457066.03	2326361.19	Картометрический метод	5.0	-
2300	-	-	457062.47	2326352.01	Картометрический метод	5.0	-
2301	-	-	457059.79	2326342.53	Картометрический метод	5.0	-
2302	-	-	457058.01	2326332.84	Картометрический метод	5.0	-
2303	-	-	457057.54	2326328.82	Картометрический метод	5.0	-
2304	-	-	457057.23	2326324.79	Картометрический метод	5.0	-
2305	-	-	457057.08	2326320.74	Картометрический метод	5.0	-

2. Сведения о характерных точках границ объекта							
Обозначение характерных точек границ	Существующие координаты, м		Измененные (уточненные) координаты, м		Метод определения координат характерной точки	Средняя квадратическая погрешность положения характерной точки (Mt), м	Описание обозначения точки на местности (при наличии)
	X	Y	X	Y			
1	2	3	4	5	6	7	8
2306	-	-	457053.68	2326143.19	Картометрический метод	5.0	-
2307	-	-	457053.50	2326134.00	Картометрический метод	5.0	-
2308	-	-	457053.66	2326129.50	Картометрический метод	5.0	-
2309	-	-	457054.23	2326125.04	Картометрический метод	5.0	-
2310	-	-	457055.20	2326120.65	Картометрический метод	5.0	-
2311	-	-	457056.57	2326116.36	Картометрический метод	5.0	-
2312	-	-	457059.71	2326109.55	Картометрический метод	5.0	-
2313	-	-	457064.46	2326102.50	Картометрический метод	5.0	-
2314	-	-	457068.46	2326098.12	Картометрический метод	5.0	-
2315	-	-	457073.57	2326093.49	Картометрический метод	5.0	-
2316	-	-	457068.42	2326087.35	Картометрический метод	5.0	-
2317	-	-	457063.67	2326080.90	Картометрический метод	5.0	-
2318	-	-	457057.87	2326071.62	Картометрический метод	5.0	-
2319	-	-	457054.27	2326064.76	Картометрический метод	5.0	-
2320	-	-	457051.10	2326057.68	Картометрический метод	5.0	-
2321	-	-	457048.84	2326051.75	Картометрический метод	5.0	-
2322	-	-	457079.16	2326046.29	Картометрический метод	5.0	-
2323	-	-	457092.39	2326043.91	Картометрический метод	5.0	-
2324	-	-	457104.29	2326061.37	Картометрический метод	5.0	-
1855	-	-	457166.73	2326105.28	Картометрический метод	5.0	-
2325	-	-	457196.45	2326293.96	Картометрический метод	5.0	-
2326	-	-	457215.25	2326307.20	Картометрический метод	5.0	-
2327	-	-	457258.04	2326243.20	Картометрический метод	5.0	-
2328	-	-	457252.58	2326227.16	Картометрический метод	5.0	-
2329	-	-	457222.09	2326205.81	Картометрический метод	5.0	-

2. Сведения о характерных точках границ объекта							
Обозначение характерных точек границ	Существующие координаты, м		Измененные (уточненные) координаты, м		Метод определения координат характерной точки	Средняя квадратическая погрешность положения характерной точки (Mt), м	Описание обозначения точки на местности (при наличии)
	X	Y	X	Y			
1	2	3	4	5	6	7	8
2330	-	-	457189.71	2326254.23	Картометрический метод	5.0	-
2331	-	-	457190.64	2326277.99	Картометрический метод	5.0	-
2325	-	-	457196.45	2326293.96	Картометрический метод	5.0	-
2332	-	-	456990.61	2326622.54	Картометрический метод	5.0	-
2333	-	-	457014.50	2326597.07	Картометрический метод	5.0	-
2334	-	-	457000.68	2326584.59	Картометрический метод	5.0	-
2335	-	-	456987.33	2326599.35	Картометрический метод	5.0	-
2336	-	-	456986.03	2326598.18	Картометрический метод	5.0	-
2337	-	-	456982.13	2326594.66	Картометрический метод	5.0	-
2338	-	-	456972.06	2326605.82	Картометрический метод	5.0	-
2339	-	-	456975.84	2326609.19	Картометрический метод	5.0	-
2332	-	-	456990.61	2326622.54	Картометрический метод	5.0	-
2340	-	-	457080.89	2326135.57	Картометрический метод	5.0	-
2341	-	-	457075.97	2326111.33	Картометрический метод	5.0	-
2342	-	-	457065.93	2326113.37	Картометрический метод	5.0	-
2343	-	-	457070.84	2326137.60	Картометрический метод	5.0	-
2340	-	-	457080.89	2326135.57	Картометрический метод	5.0	-
2344	-	-	456787.73	2325280.96	Картометрический метод	5.0	-
2345	-	-	456790.57	2325287.47	Картометрический метод	5.0	-
2346	-	-	456797.08	2325284.62	Картометрический метод	5.0	-
2347	-	-	456794.23	2325278.12	Картометрический метод	5.0	-
2344	-	-	456787.73	2325280.96	Картометрический метод	5.0	-
2348	-	-	456768.57	2325268.60	Картометрический метод	5.0	-
2349	-	-	456770.97	2325274.30	Картометрический метод	5.0	-
2350	-	-	456777.35	2325271.61	Картометрический метод	5.0	-

2. Сведения о характерных точках границ объекта							
Обозначение характерных точек границ	Существующие координаты, м		Измененные (уточненные) координаты, м		Метод определения координат характерной точки	Средняя квадратическая погрешность положения характерной точки (Mt), м	Описание обозначения точки на местности (при наличии)
	X	Y	X	Y			
1	2	3	4	5	6	7	8
2351	-	-	456774.94	2325265.92	Картометрический метод	5.0	-
2348	-	-	456768.57	2325268.60	Картометрический метод	5.0	-
2352	-	-	457392.41	2324936.80	Картометрический метод	5.0	-
2353	-	-	457365.97	2324938.34	Картометрический метод	5.0	-
2354	-	-	457370.25	2324944.50	Картометрический метод	5.0	-
2355	-	-	457377.69	2324951.06	Картометрический метод	5.0	-
2356	-	-	457384.68	2324954.95	Картометрический метод	5.0	-
2357	-	-	457392.75	2324958.57	Картометрический метод	5.0	-
2358	-	-	457403.11	2324960.02	Картометрический метод	5.0	-
2359	-	-	457416.39	2324959.46	Картометрический метод	5.0	-
2360	-	-	457416.62	2324965.35	Картометрический метод	5.0	-
2361	-	-	457417.14	2324978.71	Картометрический метод	5.0	-
2362	-	-	457391.23	2324979.92	Картометрический метод	5.0	-
2363	-	-	457390.45	2324994.89	Картометрический метод	5.0	-
2364	-	-	457411.25	2325044.16	Картометрический метод	5.0	-
2365	-	-	457423.76	2325083.11	Картометрический метод	5.0	-
2366	-	-	457433.55	2325160.47	Картометрический метод	5.0	-
2367	-	-	457446.48	2325212.18	Картометрический метод	5.0	-
2368	-	-	457462.20	2325228.42	Картометрический метод	5.0	-
2369	-	-	457469.76	2325249.83	Картометрический метод	5.0	-
2370	-	-	457478.05	2325263.34	Картометрический метод	5.0	-
2371	-	-	457496.63	2325276.04	Картометрический метод	5.0	-
2372	-	-	457509.34	2325288.92	Картометрический метод	5.0	-
2373	-	-	457516.42	2325310.82	Картометрический метод	5.0	-
2374	-	-	457514.28	2325336.96	Картометрический метод	5.0	-

2. Сведения о характерных точках границ объекта							
Обозначение характерных точек границ	Существующие координаты, м		Измененные (уточненные) координаты, м		Метод определения координат характерной точки	Средняя квадратическая погрешность положения характерной точки (Mt), м	Описание обозначения точки на местности (при наличии)
	X	Y	X	Y			
1	2	3	4	5	6	7	8
2375	-	-	457522.84	2325375.03	Картометрический метод	5.0	-
2376	-	-	457518.03	2325425.25	Картометрический метод	5.0	-
2377	-	-	457530.58	2325465.18	Картометрический метод	5.0	-
2378	-	-	457530.57	2325496.65	Картометрический метод	5.0	-
2379	-	-	457553.26	2325650.88	Картометрический метод	5.0	-
2380	-	-	457507.63	2325659.45	Картометрический метод	5.0	-
2381	-	-	457468.02	2325666.90	Картометрический метод	5.0	-
2382	-	-	457458.48	2325663.96	Картометрический метод	5.0	-
2383	-	-	457457.56	2325658.64	Картометрический метод	5.0	-
2384	-	-	457467.02	2325656.94	Картометрический метод	5.0	-
2385	-	-	457506.41	2325649.89	Картометрический метод	5.0	-
2386	-	-	457501.60	2325620.52	Картометрический метод	5.0	-
2387	-	-	457496.86	2325591.54	Картометрический метод	5.0	-
2388	-	-	457492.20	2325562.98	Картометрический метод	5.0	-
2389	-	-	457487.59	2325534.81	Картометрический метод	5.0	-
2390	-	-	457483.04	2325507.01	Картометрический метод	5.0	-
2391	-	-	457478.55	2325479.57	Картометрический метод	5.0	-
2392	-	-	457474.13	2325452.49	Картометрический метод	5.0	-
2393	-	-	457469.75	2325425.73	Картометрический метод	5.0	-
2394	-	-	457464.59	2325399.11	Картометрический метод	5.0	-
2395	-	-	457459.37	2325372.17	Картометрический метод	5.0	-
2396	-	-	457454.08	2325344.88	Картометрический метод	5.0	-
2397	-	-	457448.72	2325317.22	Картометрический метод	5.0	-
2398	-	-	457443.29	2325289.21	Картометрический метод	5.0	-
2399	-	-	457437.77	2325260.79	Картометрический метод	5.0	-

2. Сведения о характерных точках границ объекта							
Обозначение характерных точек границ	Существующие координаты, м		Измененные (уточненные) координаты, м		Метод определения координат характерной точки	Средняя квадратическая погрешность положения характерной точки (Mt), м	Описание обозначения точки на местности (при наличии)
	X	Y	X	Y			
1	2	3	4	5	6	7	8
2400	-	-	457432.18	2325231.98	Картометрический метод	5.0	-
2401	-	-	457392.22	2325239.10	Картометрический метод	5.0	-
2402	-	-	457385.10	2325240.37	Картометрический метод	5.0	-
2403	-	-	457382.82	2325227.23	Картометрический метод	5.0	-
2404	-	-	457380.97	2325216.46	Картометрический метод	5.0	-
2405	-	-	457415.09	2325210.56	Картометрический метод	5.0	-
2406	-	-	457404.02	2325146.63	Картометрический метод	5.0	-
2407	-	-	457397.54	2325117.34	Картометрический метод	5.0	-
2408	-	-	457384.59	2325058.75	Картометрический метод	5.0	-
2409	-	-	457374.04	2325005.12	Картометрический метод	5.0	-
2410	-	-	457363.90	2324956.85	Картометрический метод	5.0	-
2411	-	-	457359.88	2324935.71	Картометрический метод	5.0	-
2412	-	-	457350.81	2324888.58	Картометрический метод	5.0	-
2413	-	-	457326.22	2324893.11	Картометрический метод	5.0	-
2414	-	-	457321.53	2324893.98	Картометрический метод	5.0	-
2415	-	-	457313.29	2324841.71	Картометрический метод	5.0	-
2416	-	-	457314.52	2324841.51	Картометрический метод	5.0	-
2417	-	-	457326.10	2324840.10	Картометрический метод	5.0	-
2418	-	-	457323.73	2324824.83	Картометрический метод	5.0	-
2419	-	-	457324.90	2324824.55	Картометрический метод	5.0	-
2420	-	-	457321.71	2324805.44	Картометрический метод	5.0	-
2421	-	-	457260.54	2324450.49	Картометрический метод	5.0	-
2422	-	-	457241.40	2324395.65	Картометрический метод	5.0	-
2423	-	-	457272.79	2324386.33	Картометрический метод	5.0	-
2424	-	-	457285.17	2324404.62	Картометрический метод	5.0	-

2. Сведения о характерных точках границ объекта							
Обозначение характерных точек границ	Существующие координаты, м		Измененные (уточненные) координаты, м		Метод определения координат характерной точки	Средняя квадратическая погрешность положения характерной точки (Mt), м	Описание обозначения точки на местности (при наличии)
	X	Y	X	Y			
1	2	3	4	5	6	7	8
2425	-	-	457299.99	2324470.05	Картометрический метод	5.0	-
2426	-	-	457318.12	2324515.71	Картометрический метод	5.0	-
2427	-	-	457330.34	2324592.02	Картометрический метод	5.0	-
2428	-	-	457336.26	2324687.22	Картометрический метод	5.0	-
2429	-	-	457373.11	2324764.75	Картометрический метод	5.0	-
2430	-	-	457368.43	2324804.22	Картометрический метод	5.0	-
2431	-	-	457385.17	2324867.62	Картометрический метод	5.0	-
2432	-	-	457384.21	2324900.11	Картометрический метод	5.0	-
2433	-	-	457392.37	2324936.62	Картометрический метод	5.0	-
2352	-	-	457392.41	2324936.80	Картометрический метод	5.0	-
2434	-	-	457403.01	2325570.54	Картометрический метод	5.0	-
2435	-	-	457393.47	2325579.45	Картометрический метод	5.0	-
2436	-	-	457381.95	2325585.58	Картометрический метод	5.0	-
2437	-	-	457371.53	2325588.25	Картометрический метод	5.0	-
2438	-	-	457348.97	2325591.50	Картометрический метод	5.0	-
2439	-	-	457318.69	2325595.86	Картометрический метод	5.0	-
2440	-	-	457306.59	2325596.12	Картометрический метод	5.0	-
2441	-	-	457293.88	2325593.13	Картометрический метод	5.0	-
2442	-	-	457282.38	2325586.96	Картометрический метод	5.0	-
2443	-	-	457272.86	2325578.02	Картометрический метод	5.0	-
2444	-	-	457266.18	2325567.32	Картометрический метод	5.0	-
2445	-	-	457264.43	2325567.78	Картометрический метод	5.0	-
2446	-	-	457263.21	2325559.00	Картометрический метод	5.0	-
2447	-	-	457258.37	2325527.26	Картометрический метод	5.0	-
2448	-	-	457253.01	2325493.69	Картометрический метод	5.0	-

2. Сведения о характерных точках границ объекта							
Обозначение характерных точек границ	Существующие координаты, м		Измененные (уточненные) координаты, м		Метод определения координат характерной точки	Средняя квадратическая погрешность положения характерной точки (Mt), м	Описание обозначения точки на местности (при наличии)
	X	Y	X	Y			
1	2	3	4	5	6	7	8
2449	-	-	457251.82	2325484.04	Картометрический метод	5.0	-
2450	-	-	457246.73	2325450.22	Картометрический метод	5.0	-
2451	-	-	457254.28	2325423.10	Картометрический метод	5.0	-
2452	-	-	457317.30	2325419.53	Картометрический метод	5.0	-
2453	-	-	457329.63	2325416.03	Картометрический метод	5.0	-
2454	-	-	457335.44	2325415.32	Картометрический метод	5.0	-
2455	-	-	457366.52	2325408.34	Картометрический метод	5.0	-
2456	-	-	457366.95	2325416.58	Картометрический метод	5.0	-
2457	-	-	457382.95	2325424.18	Картометрический метод	5.0	-
2458	-	-	457392.46	2325433.12	Картометрический метод	5.0	-
2459	-	-	457399.34	2325444.22	Картометрический метод	5.0	-
2460	-	-	457403.25	2325457.66	Картометрический метод	5.0	-
2461	-	-	457413.90	2325531.64	Картометрический метод	5.0	-
2462	-	-	457413.73	2325546.98	Картометрический метод	5.0	-
2463	-	-	457409.92	2325559.47	Картометрический метод	5.0	-
2434	-	-	457403.01	2325570.54	Картометрический метод	5.0	-
2464	-	-	457300.79	2325472.44	Картометрический метод	5.0	-
2465	-	-	457311.85	2325546.66	Картометрический метод	5.0	-
2466	-	-	457364.44	2325539.53	Картометрический метод	5.0	-
2467	-	-	457353.92	2325465.46	Картометрический метод	5.0	-
2464	-	-	457300.79	2325472.44	Картометрический метод	5.0	-
2468	-	-	456868.46	2325474.92	Картометрический метод	5.0	-
2469	-	-	456871.44	2325473.99	Картометрический метод	5.0	-
2470	-	-	456881.32	2325506.19	Картометрический метод	5.0	-
2471	-	-	456891.38	2325538.97	Картометрический метод	5.0	-

2. Сведения о характерных точках границ объекта							
Обозначение характерных точек границ	Существующие координаты, м		Измененные (уточненные) координаты, м		Метод определения координат характерной точки	Средняя квадратическая погрешность положения характерной точки (Mt), м	Описание обозначения точки на местности (при наличии)
	X	Y	X	Y			
1	2	3	4	5	6	7	8
2472	-	-	456910.68	2325601.87	Картометрический метод	5.0	-
2473	-	-	456919.10	2325629.30	Картометрический метод	5.0	-
2474	-	-	456950.22	2325730.73	Картометрический метод	5.0	-
2475	-	-	457009.68	2325924.51	Картометрический метод	5.0	-
2476	-	-	457011.06	2325929.00	Картометрический метод	5.0	-
2477	-	-	457035.41	2326008.35	Картометрический метод	5.0	-
2478	-	-	457047.22	2326046.86	Картометрический метод	5.0	-
2479	-	-	457047.74	2326048.50	Картометрический метод	5.0	-
2480	-	-	457048.28	2326050.13	Картометрический метод	5.0	-
2481	-	-	457048.36	2326050.42	Картометрический метод	5.0	-
2482	-	-	457042.88	2326052.47	Картометрический метод	5.0	-
2483	-	-	457027.73	2326058.13	Картометрический метод	5.0	-
2484	-	-	457015.35	2326058.34	Картометрический метод	5.0	-
2485	-	-	457013.80	2326048.27	Картометрический метод	5.0	-
2486	-	-	457008.42	2326049.10	Картометрический метод	5.0	-
2487	-	-	457007.62	2326043.94	Картометрический метод	5.0	-
2488	-	-	456948.35	2326053.34	Картометрический метод	5.0	-
2489	-	-	456921.19	2326057.64	Картометрический метод	5.0	-
2490	-	-	456912.50	2326059.02	Картометрический метод	5.0	-
2491	-	-	456907.29	2326081.86	Картометрический метод	5.0	-
2492	-	-	456906.20	2326086.68	Картометрический метод	5.0	-
2493	-	-	456889.51	2326082.87	Картометрический метод	5.0	-
2494	-	-	456876.19	2326083.50	Картометрический метод	5.0	-
2495	-	-	456874.30	2326050.75	Картометрический метод	5.0	-
2496	-	-	456876.60	2326050.36	Картометрический метод	5.0	-

2. Сведения о характерных точках границ объекта							
Обозначение характерных точек границ	Существующие координаты, м		Измененные (уточненные) координаты, м		Метод определения координат характерной точки	Средняя квадратическая погрешность положения характерной точки (Mt), м	Описание обозначения точки на местности (при наличии)
	X	Y	X	Y			
1	2	3	4	5	6	7	8
2497	-	-	456906.96	2326044.53	Картометрический метод	5.0	-
2498	-	-	456916.22	2326042.76	Картометрический метод	5.0	-
2499	-	-	456928.38	2325989.43	Картометрический метод	5.0	-
2500	-	-	456929.48	2325983.24	Картометрический метод	5.0	-
2501	-	-	456929.99	2325976.96	Картометрический метод	5.0	-
2502	-	-	456929.90	2325970.67	Картометрический метод	5.0	-
2503	-	-	456929.20	2325964.41	Картометрический метод	5.0	-
2504	-	-	456928.15	2325959.21	Картометрический метод	5.0	-
2505	-	-	456927.07	2325954.77	Картометрический метод	5.0	-
2506	-	-	456921.65	2325955.47	Картометрический метод	5.0	-
2507	-	-	456922.38	2325945.03	Картометрический метод	5.0	-
2508	-	-	456923.68	2325940.91	Картометрический метод	5.0	-
2509	-	-	456923.03	2325938.24	Картометрический метод	5.0	-
2510	-	-	456920.14	2325926.44	Картометрический метод	5.0	-
2511	-	-	456931.92	2325923.56	Картометрический метод	5.0	-
2512	-	-	456980.74	2325917.61	Картометрический метод	5.0	-
2513	-	-	456972.55	2325889.79	Картометрический метод	5.0	-
2514	-	-	456966.00	2325863.28	Картометрический метод	5.0	-
2515	-	-	456959.38	2325838.49	Картометрический метод	5.0	-
2516	-	-	456937.68	2325764.17	Картометрический метод	5.0	-
2517	-	-	456931.77	2325740.01	Картометрический метод	5.0	-
2518	-	-	456911.36	2325655.83	Картометрический метод	5.0	-
2519	-	-	456897.36	2325596.39	Картометрический метод	5.0	-
2520	-	-	456881.15	2325539.52	Картометрический метод	5.0	-
2521	-	-	456872.59	2325509.87	Картометрический метод	5.0	-

2. Сведения о характерных точках границ объекта							
Обозначение характерных точек границ	Существующие координаты, м		Измененные (уточненные) координаты, м		Метод определения координат характерной точки	Средняя квадратическая погрешность положения характерной точки (Mt), м	Описание обозначения точки на местности (при наличии)
	X	Y	X	Y			
1	2	3	4	5	6	7	8
2522	-	-	456864.71	2325483.00	Картометрический метод	5.0	-
2523	-	-	456867.81	2325481.39	Картометрический метод	5.0	-
2468	-	-	456868.46	2325474.92	Картометрический метод	5.0	-
2524	-	-	457003.79	2326000.05	Картометрический метод	5.0	-
2525	-	-	456987.81	2325942.21	Картометрический метод	5.0	-
2526	-	-	456986.26	2325936.61	Картометрический метод	5.0	-
2527	-	-	456936.52	2325951.87	Картометрический метод	5.0	-
2528	-	-	456953.66	2326013.90	Картометрический метод	5.0	-
2524	-	-	457003.79	2326000.05	Картометрический метод	5.0	-
2529	-	-	456889.64	2326073.52	Картометрический метод	5.0	-
2530	-	-	456888.96	2326061.68	Картометрический метод	5.0	-
2531	-	-	456878.85	2326062.27	Картометрический метод	5.0	-
2532	-	-	456879.53	2326074.10	Картометрический метод	5.0	-
2529	-	-	456889.64	2326073.52	Картометрический метод	5.0	-
2533	-	-	456178.38	2326438.01	Картометрический метод	5.0	-
2534	-	-	456190.39	2326418.98	Картометрический метод	5.0	-
2535	-	-	456199.15	2326424.51	Картометрический метод	5.0	-
2536	-	-	456209.43	2326408.95	Картометрический метод	5.0	-
2537	-	-	456190.54	2326396.69	Картометрический метод	5.0	-
2538	-	-	456204.07	2326375.82	Картометрический метод	5.0	-
2539	-	-	456221.69	2326386.35	Картометрический метод	5.0	-
2540	-	-	456238.85	2326357.65	Картометрический метод	5.0	-
2541	-	-	456263.76	2326353.49	Картометрический метод	5.0	-
2542	-	-	456273.45	2326351.84	Картометрический метод	5.0	-
2543	-	-	456283.61	2326352.28	Картометрический метод	5.0	-

2. Сведения о характерных точках границ объекта							
Обозначение характерных точек границ	Существующие координаты, м		Измененные (уточненные) координаты, м		Метод определения координат характерной точки	Средняя квадратическая погрешность положения характерной точки (Mt), м	Описание обозначения точки на местности (при наличии)
	X	Y	X	Y			
1	2	3	4	5	6	7	8
2544	-	-	456293.36	2326354.55	Картометрический метод	5.0	-
2545	-	-	456304.54	2326364.06	Картометрический метод	5.0	-
2546	-	-	456312.03	2326373.65	Картометрический метод	5.0	-
2547	-	-	456323.76	2326388.04	Картометрический метод	5.0	-
2548	-	-	456342.33	2326404.86	Картометрический метод	5.0	-
2549	-	-	456360.94	2326412.47	Картометрический метод	5.0	-
2550	-	-	456380.77	2326415.76	Картометрический метод	5.0	-
2551	-	-	456395.43	2326419.42	Картометрический метод	5.0	-
2552	-	-	456405.26	2326419.15	Картометрический метод	5.0	-
2553	-	-	456408.58	2326432.45	Картометрический метод	5.0	-
2554	-	-	456411.72	2326448.49	Картометрический метод	5.0	-
2555	-	-	456414.59	2326459.55	Картометрический метод	5.0	-
2556	-	-	456423.48	2326490.20	Картометрический метод	5.0	-
2557	-	-	456425.18	2326500.60	Картометрический метод	5.0	-
2558	-	-	456427.25	2326511.70	Картометрический метод	5.0	-
2559	-	-	456431.95	2326529.58	Картометрический метод	5.0	-
2560	-	-	456437.89	2326557.82	Картометрический метод	5.0	-
2561	-	-	456439.63	2326567.98	Картометрический метод	5.0	-
2562	-	-	456442.22	2326589.00	Картометрический метод	5.0	-
2563	-	-	456441.68	2326593.91	Картометрический метод	5.0	-
2564	-	-	456442.12	2326600.21	Картометрический метод	5.0	-
2565	-	-	456436.69	2326603.91	Картометрический метод	5.0	-
2566	-	-	456435.23	2326604.73	Картометрический метод	5.0	-
2567	-	-	456427.73	2326604.40	Картометрический метод	5.0	-
2568	-	-	456399.73	2326577.18	Картометрический метод	5.0	-

2. Сведения о характерных точках границ объекта							
Обозначение характерных точек границ	Существующие координаты, м		Измененные (уточненные) координаты, м		Метод определения координат характерной точки	Средняя квадратическая погрешность положения характерной точки (Mt), м	Описание обозначения точки на местности (при наличии)
	X	Y	X	Y			
1	2	3	4	5	6	7	8
2569	-	-	456387.77	2326572.76	Картометрический метод	5.0	-
2570	-	-	456394.50	2326551.66	Картометрический метод	5.0	-
2571	-	-	456415.54	2326560.70	Картометрический метод	5.0	-
2572	-	-	456420.93	2326560.38	Картометрический метод	5.0	-
2573	-	-	456424.18	2326557.57	Картометрический метод	5.0	-
2574	-	-	456425.61	2326552.80	Картометрический метод	5.0	-
2575	-	-	456408.99	2326467.99	Картометрический метод	5.0	-
2576	-	-	456404.59	2326453.99	Картометрический метод	5.0	-
2577	-	-	456396.49	2326438.67	Картометрический метод	5.0	-
2578	-	-	456388.66	2326429.38	Картометрический метод	5.0	-
2579	-	-	456368.55	2326425.88	Картометрический метод	5.0	-
2580	-	-	456340.31	2326427.13	Картометрический метод	5.0	-
2581	-	-	456309.68	2326402.56	Картометрический метод	5.0	-
2582	-	-	456306.61	2326394.03	Картометрический метод	5.0	-
2583	-	-	456302.44	2326385.74	Картометрический метод	5.0	-
2584	-	-	456284.21	2326373.55	Картометрический метод	5.0	-
2585	-	-	456281.73	2326373.78	Картометрический метод	5.0	-
2586	-	-	456274.85	2326377.38	Картометрический метод	5.0	-
2587	-	-	456269.97	2326382.04	Картометрический метод	5.0	-
2588	-	-	456270.12	2326395.34	Картометрический метод	5.0	-
2589	-	-	456269.41	2326399.81	Картометрический метод	5.0	-
2590	-	-	456266.78	2326403.60	Картометрический метод	5.0	-
2591	-	-	456257.51	2326411.94	Картометрический метод	5.0	-
2592	-	-	456236.39	2326433.90	Картометрический метод	5.0	-
2593	-	-	456217.15	2326434.29	Картометрический метод	5.0	-

2. Сведения о характерных точках границ объекта							
Обозначение характерных точек границ	Существующие координаты, м		Измененные (уточненные) координаты, м		Метод определения координат характерной точки	Средняя квадратическая погрешность положения характерной точки (Mt), м	Описание обозначения точки на местности (при наличии)
	X	Y	X	Y			
1	2	3	4	5	6	7	8
2594	-	-	456213.83	2326436.22	Картометрический метод	5.0	-
2595	-	-	456202.53	2326444.40	Картометрический метод	5.0	-
2596	-	-	456208.31	2326455.51	Картометрический метод	5.0	-
2597	-	-	456223.89	2326468.54	Картометрический метод	5.0	-
2598	-	-	456209.65	2326477.46	Картометрический метод	5.0	-
2599	-	-	456169.58	2326454.57	Картометрический метод	5.0	-
2600	-	-	456109.00	2326438.61	Картометрический метод	5.0	-
2601	-	-	456102.82	2326449.19	Картометрический метод	5.0	-
2602	-	-	456090.80	2326442.16	Картометрический метод	5.0	-
2603	-	-	456096.80	2326431.92	Картометрический метод	5.0	-
2604	-	-	456068.00	2326415.08	Картометрический метод	5.0	-
2605	-	-	456050.13	2326387.36	Картометрический метод	5.0	-
2606	-	-	456014.87	2326366.87	Картометрический метод	5.0	-
2607	-	-	456018.46	2326361.51	Картометрический метод	5.0	-
2608	-	-	456020.28	2326358.13	Картометрический метод	5.0	-
2609	-	-	456025.19	2326349.52	Картометрический метод	5.0	-
2610	-	-	456040.33	2326357.74	Картометрический метод	5.0	-
2611	-	-	456056.93	2326366.31	Картометрический метод	5.0	-
2612	-	-	456057.59	2326371.35	Картометрический метод	5.0	-
2613	-	-	456081.47	2326385.12	Картометрический метод	5.0	-
2614	-	-	456078.98	2326389.09	Картометрический метод	5.0	-
2615	-	-	456076.78	2326392.31	Картометрический метод	5.0	-
2616	-	-	456084.99	2326397.80	Картометрический метод	5.0	-
2617	-	-	456089.14	2326406.53	Картометрический метод	5.0	-
2618	-	-	456091.27	2326412.73	Картометрический метод	5.0	-

2. Сведения о характерных точках границ объекта							
Обозначение характерных точек границ	Существующие координаты, м		Измененные (уточненные) координаты, м		Метод определения координат характерной точки	Средняя квадратическая погрешность положения характерной точки (Mt), м	Описание обозначения точки на местности (при наличии)
	X	Y	X	Y			
1	2	3	4	5	6	7	8
2619	-	-	456097.82	2326416.77	Картометрический метод	5.0	-
2620	-	-	456109.44	2326416.98	Картометрический метод	5.0	-
2621	-	-	456118.42	2326420.74	Картометрический метод	5.0	-
2622	-	-	456130.47	2326410.11	Картометрический метод	5.0	-
2623	-	-	456142.75	2326418.86	Картометрический метод	5.0	-
2624	-	-	456163.34	2326431.86	Картометрический метод	5.0	-
2625	-	-	456164.84	2326429.47	Картометрический метод	5.0	-
2533	-	-	456178.38	2326438.01	Картометрический метод	5.0	-
2626	-	-	454496.78	2325372.18	Картометрический метод	5.0	-
2627	-	-	454520.74	2325376.17	Картометрический метод	5.0	-
2628	-	-	454517.00	2325390.02	Картометрический метод	5.0	-
2629	-	-	454534.19	2325397.24	Картометрический метод	5.0	-
2630	-	-	454541.50	2325398.51	Картометрический метод	5.0	-
2631	-	-	454555.96	2325394.80	Картометрический метод	5.0	-
2632	-	-	454570.95	2325402.76	Картометрический метод	5.0	-
2633	-	-	454575.94	2325405.41	Картометрический метод	5.0	-
2634	-	-	454574.98	2325407.84	Картометрический метод	5.0	-
2635	-	-	454586.07	2325413.42	Картометрический метод	5.0	-
2636	-	-	454592.71	2325400.23	Картометрический метод	5.0	-
2637	-	-	454598.00	2325403.69	Картометрический метод	5.0	-
2638	-	-	454605.88	2325407.76	Картометрический метод	5.0	-
2639	-	-	454598.80	2325422.49	Картометрический метод	5.0	-
2640	-	-	454618.70	2325458.71	Картометрический метод	5.0	-
2641	-	-	454640.16	2325475.93	Картометрический метод	5.0	-
2642	-	-	454651.18	2325482.64	Картометрический метод	5.0	-

2. Сведения о характерных точках границ объекта							
Обозначение характерных точек границ	Существующие координаты, м		Измененные (уточненные) координаты, м		Метод определения координат характерной точки	Средняя квадратическая погрешность положения характерной точки (Mt), м	Описание обозначения точки на местности (при наличии)
	X	Y	X	Y			
1	2	3	4	5	6	7	8
2643	-	-	454655.65	2325484.88	Картометрический метод	5.0	-
2644	-	-	454662.78	2325489.23	Картометрический метод	5.0	-
2645	-	-	454690.81	2325486.95	Картометрический метод	5.0	-
2646	-	-	454716.29	2325503.66	Картометрический метод	5.0	-
2647	-	-	454711.77	2325510.59	Картометрический метод	5.0	-
2648	-	-	454702.79	2325521.13	Картометрический метод	5.0	-
2649	-	-	454713.66	2325535.36	Картометрический метод	5.0	-
2650	-	-	454680.41	2325555.96	Картометрический метод	5.0	-
2651	-	-	454677.61	2325547.02	Картометрический метод	5.0	-
2652	-	-	454691.91	2325512.73	Картометрический метод	5.0	-
2653	-	-	454685.18	2325507.42	Картометрический метод	5.0	-
2654	-	-	454667.87	2325517.27	Картометрический метод	5.0	-
2655	-	-	454654.85	2325519.57	Картометрический метод	5.0	-
2656	-	-	454645.66	2325517.41	Картометрический метод	5.0	-
2657	-	-	454636.81	2325518.21	Картометрический метод	5.0	-
2658	-	-	454628.35	2325512.20	Картометрический метод	5.0	-
2659	-	-	454621.27	2325489.79	Картометрический метод	5.0	-
2660	-	-	454615.30	2325481.08	Картометрический метод	5.0	-
2661	-	-	454608.58	2325476.31	Картометрический метод	5.0	-
2662	-	-	454591.11	2325451.35	Картометрический метод	5.0	-
2663	-	-	454585.04	2325433.67	Картометрический метод	5.0	-
2664	-	-	454575.91	2325432.27	Картометрический метод	5.0	-
2665	-	-	454543.81	2325404.87	Картометрический метод	5.0	-
2666	-	-	454534.92	2325402.78	Картометрический метод	5.0	-
2667	-	-	454513.57	2325393.80	Картометрический метод	5.0	-

2. Сведения о характерных точках границ объекта							
Обозначение характерных точек границ	Существующие координаты, м		Измененные (уточненные) координаты, м		Метод определения координат характерной точки	Средняя квадратическая погрешность положения характерной точки (Mt), м	Описание обозначения точки на местности (при наличии)
	X	Y	X	Y			
1	2	3	4	5	6	7	8
2668	-	-	454505.67	2325394.77	Картометрический метод	5.0	-
2669	-	-	454497.11	2325404.82	Картометрический метод	5.0	-
2670	-	-	454489.61	2325405.81	Картометрический метод	5.0	-
2671	-	-	454484.17	2325412.30	Картометрический метод	5.0	-
2672	-	-	454481.93	2325412.53	Картометрический метод	5.0	-
2673	-	-	454481.22	2325410.64	Картометрический метод	5.0	-
2674	-	-	454483.28	2325404.21	Картометрический метод	5.0	-
2675	-	-	454485.48	2325396.88	Картометрический метод	5.0	-
2676	-	-	454483.84	2325391.92	Картометрический метод	5.0	-
2677	-	-	454479.37	2325390.62	Картометрический метод	5.0	-
2678	-	-	454471.86	2325394.72	Картометрический метод	5.0	-
2679	-	-	454467.36	2325412.85	Картометрический метод	5.0	-
2680	-	-	454462.42	2325416.08	Картометрический метод	5.0	-
2681	-	-	454455.45	2325416.06	Картометрический метод	5.0	-
2682	-	-	454449.96	2325412.64	Картометрический метод	5.0	-
2683	-	-	454445.10	2325410.26	Картометрический метод	5.0	-
2684	-	-	454452.82	2325395.31	Картометрический метод	5.0	-
2685	-	-	454461.68	2325378.15	Картометрический метод	5.0	-
2686	-	-	454492.89	2325386.58	Картометрический метод	5.0	-
2626	-	-	454496.78	2325372.18	Картометрический метод	5.0	-
2687	-	-	454698.78	2325313.68	Картометрический метод	5.0	-
2688	-	-	454688.32	2325308.86	Картометрический метод	5.0	-
2689	-	-	454698.33	2325293.89	Картометрический метод	5.0	-
2690	-	-	454808.46	2325345.76	Картометрический метод	5.0	-
2691	-	-	454868.91	2325374.25	Картометрический метод	5.0	-

2. Сведения о характерных точках границ объекта							
Обозначение характерных точек границ	Существующие координаты, м		Измененные (уточненные) координаты, м		Метод определения координат характерной точки	Средняя квадратическая погрешность положения характерной точки (Mt), м	Описание обозначения точки на местности (при наличии)
	X	Y	X	Y			
1	2	3	4	5	6	7	8
2692	-	-	454864.06	2325384.54	Картометрический метод	5.0	-
2693	-	-	454859.34	2325417.00	Картометрический метод	5.0	-
2694	-	-	454850.79	2325413.02	Картометрический метод	5.0	-
2695	-	-	454840.88	2325434.31	Картометрический метод	5.0	-
2696	-	-	454853.10	2325445.59	Картометрический метод	5.0	-
2697	-	-	454847.25	2325451.94	Картометрический метод	5.0	-
2698	-	-	454774.88	2325408.48	Картометрический метод	5.0	-
2699	-	-	454766.28	2325422.60	Картометрический метод	5.0	-
2700	-	-	454764.40	2325418.62	Картометрический метод	5.0	-
2701	-	-	454763.26	2325417.82	Картометрический метод	5.0	-
2702	-	-	454767.38	2325410.66	Картометрический метод	5.0	-
2703	-	-	454775.71	2325403.77	Картометрический метод	5.0	-
2704	-	-	454777.06	2325404.51	Картометрический метод	5.0	-
2705	-	-	454780.09	2325399.01	Картометрический метод	5.0	-
2706	-	-	454787.89	2325384.29	Картометрический метод	5.0	-
2707	-	-	454807.09	2325394.02	Картометрический метод	5.0	-
2708	-	-	454826.46	2325404.68	Картометрический метод	5.0	-
2709	-	-	454838.76	2325381.64	Картометрический метод	5.0	-
2710	-	-	454820.01	2325371.63	Картометрический метод	5.0	-
2711	-	-	454823.06	2325365.23	Картометрический метод	5.0	-
2712	-	-	454814.44	2325361.18	Картометрический метод	5.0	-
2713	-	-	454813.65	2325362.81	Картометрический метод	5.0	-
2714	-	-	454803.07	2325358.73	Картометрический метод	5.0	-
2715	-	-	454745.51	2325335.20	Картометрический метод	5.0	-
2716	-	-	454723.15	2325324.90	Картометрический метод	5.0	-

2. Сведения о характерных точках границ объекта							
Обозначение характерных точек границ	Существующие координаты, м		Измененные (уточненные) координаты, м		Метод определения координат характерной точки	Средняя квадратическая погрешность положения характерной точки (Mt), м	Описание обозначения точки на местности (при наличии)
	X	Y	X	Y			
1	2	3	4	5	6	7	8
2687	-	-	454698.78	2325313.68	Картометрический метод	5.0	-
2717	-	-	454708.86	2324889.14	Картометрический метод	5.0	-
2718	-	-	454664.91	2324971.99	Картометрический метод	5.0	-
2719	-	-	454629.16	2325039.38	Картометрический метод	5.0	-
2720	-	-	454602.80	2325033.45	Картометрический метод	5.0	-
2721	-	-	454583.52	2325026.21	Картометрический метод	5.0	-
2722	-	-	454520.85	2325023.85	Картометрический метод	5.0	-
2723	-	-	454520.43	2325026.37	Картометрический метод	5.0	-
2724	-	-	454491.69	2325021.51	Картометрический метод	5.0	-
2725	-	-	454484.47	2325021.30	Картометрический метод	5.0	-
2726	-	-	454476.95	2325020.13	Картометрический метод	5.0	-
2727	-	-	454480.76	2324970.72	Картометрический метод	5.0	-
2728	-	-	454486.23	2324970.94	Картометрический метод	5.0	-
2729	-	-	454485.15	2325000.54	Картометрический метод	5.0	-
2730	-	-	454486.65	2325003.06	Картометрический метод	5.0	-
2731	-	-	454524.63	2325004.49	Картометрический метод	5.0	-
2732	-	-	454534.35	2325005.27	Картометрический метод	5.0	-
2733	-	-	454603.54	2325008.82	Картометрический метод	5.0	-
2734	-	-	454629.28	2325021.94	Картометрический метод	5.0	-
2735	-	-	454630.45	2325021.86	Картометрический метод	5.0	-
2736	-	-	454662.82	2324960.62	Картометрический метод	5.0	-
2737	-	-	454656.98	2324957.65	Картометрический метод	5.0	-
2738	-	-	454677.28	2324918.01	Картометрический метод	5.0	-
2739	-	-	454683.98	2324921.87	Картометрический метод	5.0	-
2740	-	-	454701.31	2324889.02	Картометрический метод	5.0	-

2. Сведения о характерных точках границ объекта							
Обозначение характерных точек границ	Существующие координаты, м		Измененные (уточненные) координаты, м		Метод определения координат характерной точки	Средняя квадратическая погрешность положения характерной точки (Mt), м	Описание обозначения точки на местности (при наличии)
	X	Y	X	Y			
1	2	3	4	5	6	7	8
2741	-	-	454700.00	2324886.19	Картометрический метод	5.0	-
2742	-	-	454641.49	2324869.15	Картометрический метод	5.0	-
2743	-	-	454607.96	2324860.81	Картометрический метод	5.0	-
2744	-	-	454580.38	2324854.85	Картометрический метод	5.0	-
2745	-	-	454581.54	2324844.69	Картометрический метод	5.0	-
2746	-	-	454593.56	2324847.10	Картометрический метод	5.0	-
2747	-	-	454637.19	2324858.42	Картометрический метод	5.0	-
2748	-	-	454658.67	2324863.99	Картометрический метод	5.0	-
2749	-	-	454666.82	2324866.25	Картометрический метод	5.0	-
2750	-	-	454674.69	2324868.39	Картометрический метод	5.0	-
2751	-	-	454713.80	2324879.06	Картометрический метод	5.0	-
2717	-	-	454708.86	2324889.14	Картометрический метод	5.0	-
2752	-	-	455848.25	2326228.97	Картометрический метод	5.0	-
2753	-	-	455887.02	2326250.88	Картометрический метод	5.0	-
2754	-	-	455926.52	2326273.20	Картометрический метод	5.0	-
2755	-	-	455975.99	2326299.74	Картометрический метод	5.0	-
2756	-	-	455979.01	2326300.18	Картометрический метод	5.0	-
2757	-	-	455982.00	2326299.56	Картометрический метод	5.0	-
2758	-	-	455984.60	2326297.95	Картометрический метод	5.0	-
2759	-	-	455986.49	2326295.54	Картометрический метод	5.0	-
2760	-	-	455991.34	2326286.47	Картометрический метод	5.0	-
2761	-	-	456002.42	2326265.76	Картометрический метод	5.0	-
2762	-	-	456017.68	2326276.09	Картометрический метод	5.0	-
2763	-	-	456017.41	2326276.50	Картометрический метод	5.0	-
2764	-	-	456002.04	2326300.31	Картометрический метод	5.0	-

2. Сведения о характерных точках границ объекта							
Обозначение характерных точек границ	Существующие координаты, м		Измененные (уточненные) координаты, м		Метод определения координат характерной точки	Средняя квадратическая погрешность положения характерной точки (Mt), м	Описание обозначения точки на местности (при наличии)
	X	Y	X	Y			
1	2	3	4	5	6	7	8
2765	-	-	455993.14	2326294.89	Картометрический метод	5.0	-
2766	-	-	455990.14	2326300.18	Картометрический метод	5.0	-
2767	-	-	455989.03	2326299.55	Картометрический метод	5.0	-
2768	-	-	455984.86	2326306.35	Картометрический метод	5.0	-
2769	-	-	455983.43	2326308.89	Картометрический метод	5.0	-
2770	-	-	455923.82	2326276.79	Картометрический метод	5.0	-
2771	-	-	455916.48	2326272.79	Картометрический метод	5.0	-
2772	-	-	455903.47	2326265.71	Картометрический метод	5.0	-
2773	-	-	455887.23	2326256.91	Картометрический метод	5.0	-
2774	-	-	455871.08	2326248.17	Картометрический метод	5.0	-
2775	-	-	455862.60	2326243.58	Картометрический метод	5.0	-
2776	-	-	455847.30	2326274.52	Картометрический метод	5.0	-
2777	-	-	455846.01	2326277.14	Картометрический метод	5.0	-
2778	-	-	455819.26	2326275.92	Картометрический метод	5.0	-
2779	-	-	455809.27	2326274.95	Картометрический метод	5.0	-
2780	-	-	455800.47	2326270.99	Картометрический метод	5.0	-
2781	-	-	455787.28	2326262.30	Картометрический метод	5.0	-
2782	-	-	455779.99	2326255.35	Картометрический метод	5.0	-
2783	-	-	455775.17	2326246.69	Картометрический метод	5.0	-
2784	-	-	455774.22	2326238.78	Картометрический метод	5.0	-
2785	-	-	455776.92	2326233.37	Картометрический метод	5.0	-
2786	-	-	455775.79	2326227.00	Картометрический метод	5.0	-
2787	-	-	455752.68	2326211.35	Картометрический метод	5.0	-
2788	-	-	455745.59	2326210.17	Картометрический метод	5.0	-
2789	-	-	455748.74	2326203.44	Картометрический метод	5.0	-

2. Сведения о характерных точках границ объекта							
Обозначение характерных точек границ	Существующие координаты, м		Измененные (уточненные) координаты, м		Метод определения координат характерной точки	Средняя квадратическая погрешность положения характерной точки (Mt), м	Описание обозначения точки на местности (при наличии)
	X	Y	X	Y			
1	2	3	4	5	6	7	8
2790	-	-	455751.98	2326196.65	Картометрический метод	5.0	-
2791	-	-	455733.61	2326187.67	Картометрический метод	5.0	-
2792	-	-	455735.17	2326184.37	Картометрический метод	5.0	-
2793	-	-	455836.80	2326232.05	Картометрический метод	5.0	-
2794	-	-	455840.87	2326232.40	Картометрический метод	5.0	-
2795	-	-	455844.81	2326231.31	Картометрический метод	5.0	-
2752	-	-	455848.25	2326228.97	Картометрический метод	5.0	-
2796	-	-	455792.47	2326217.86	Картометрический метод	5.0	-
2797	-	-	455794.67	2326221.15	Картометрический метод	5.0	-
2798	-	-	455796.13	2326225.24	Картометрический метод	5.0	-
2799	-	-	455796.60	2326229.57	Картометрический метод	5.0	-
2800	-	-	455796.27	2326233.61	Картометрический метод	5.0	-
2801	-	-	455796.81	2326237.35	Картометрический метод	5.0	-
2802	-	-	455798.49	2326241.51	Картометрический метод	5.0	-
2803	-	-	455804.55	2326249.57	Картометрический метод	5.0	-
2804	-	-	455817.74	2326255.54	Картометрический метод	5.0	-
2805	-	-	455823.41	2326255.88	Картометрический метод	5.0	-
2806	-	-	455827.44	2326257.59	Картометрический метод	5.0	-
2807	-	-	455829.88	2326258.26	Картометрический метод	5.0	-
2808	-	-	455832.50	2326258.45	Картометрический метод	5.0	-
2809	-	-	455835.57	2326257.91	Картометрический метод	5.0	-
2810	-	-	455838.79	2326256.33	Картометрический метод	5.0	-
2811	-	-	455840.58	2326254.84	Картометрический метод	5.0	-
2812	-	-	455842.37	2326252.47	Картометрический метод	5.0	-
2813	-	-	455849.33	2326237.63	Картометрический метод	5.0	-

2. Сведения о характерных точках границ объекта							
Обозначение характерных точек границ	Существующие координаты, м		Измененные (уточненные) координаты, м		Метод определения координат характерной точки	Средняя квадратическая погрешность положения характерной точки (Mt), м	Описание обозначения точки на местности (при наличии)
	X	Y	X	Y			
1	2	3	4	5	6	7	8
2814	-	-	455834.51	2326234.90	Картометрический метод	5.0	-
2815	-	-	455836.36	2326237.64	Картометрический метод	5.0	-
2816	-	-	455837.43	2326240.88	Картометрический метод	5.0	-
2817	-	-	455837.20	2326243.96	Картометрический метод	5.0	-
2818	-	-	455805.08	2326229.27	Картометрический метод	5.0	-
2819	-	-	455807.47	2326227.05	Картометрический метод	5.0	-
2820	-	-	455810.23	2326225.88	Картометрический метод	5.0	-
2821	-	-	455815.28	2326225.71	Картометрический метод	5.0	-
2822	-	-	455788.99	2326213.46	Картометрический метод	5.0	-
2796	-	-	455792.47	2326217.86	Картометрический метод	5.0	-
2823	-	-	456004.34	2326279.92	Картометрический метод	5.0	-
2824	-	-	456000.72	2326286.04	Картометрический метод	5.0	-
2825	-	-	456006.83	2326289.65	Картометрический метод	5.0	-
2826	-	-	456010.45	2326283.54	Картометрический метод	5.0	-
2823	-	-	456004.34	2326279.92	Картометрический метод	5.0	-
2827	-	-	455124.17	2325920.45	Картометрический метод	5.0	-
2828	-	-	455124.18	2325926.15	Картометрический метод	5.0	-
2829	-	-	455159.36	2325926.11	Картометрический метод	5.0	-
2830	-	-	455152.56	2325941.76	Картометрический метод	5.0	-
2831	-	-	455154.93	2325944.72	Картометрический метод	5.0	-
2832	-	-	455152.74	2325954.76	Картометрический метод	5.0	-
2833	-	-	455076.64	2325945.54	Картометрический метод	5.0	-
2834	-	-	455021.35	2325942.76	Картометрический метод	5.0	-
2835	-	-	454994.49	2325935.73	Картометрический метод	5.0	-
2836	-	-	454977.23	2325935.31	Картометрический метод	5.0	-

2. Сведения о характерных точках границ объекта							
Обозначение характерных точек границ	Существующие координаты, м		Измененные (уточненные) координаты, м		Метод определения координат характерной точки	Средняя квадратическая погрешность положения характерной точки (Mt), м	Описание обозначения точки на местности (при наличии)
	X	Y	X	Y			
1	2	3	4	5	6	7	8
2837	-	-	454969.73	2325929.09	Картометрический метод	5.0	-
2838	-	-	454950.76	2325924.74	Картометрический метод	5.0	-
2839	-	-	454934.93	2325925.92	Картометрический метод	5.0	-
2840	-	-	454937.13	2325919.65	Картометрический метод	5.0	-
2841	-	-	454937.83	2325919.58	Картометрический метод	5.0	-
2842	-	-	454937.46	2325914.18	Картометрический метод	5.0	-
2843	-	-	454981.10	2325916.83	Картометрический метод	5.0	-
2844	-	-	455043.56	2325928.62	Картометрический метод	5.0	-
2845	-	-	455071.51	2325926.53	Картометрический метод	5.0	-
2846	-	-	455108.02	2325922.97	Картометрический метод	5.0	-
2847	-	-	455114.21	2325921.79	Картометрический метод	5.0	-
2827	-	-	455124.17	2325920.45	Картометрический метод	5.0	-
2848	-	-	456386.65	2326549.17	Картометрический метод	5.0	-
2849	-	-	456388.78	2326549.84	Картометрический метод	5.0	-
2850	-	-	456382.06	2326570.93	Картометрический метод	5.0	-
2851	-	-	456323.45	2326550.42	Картометрический метод	5.0	-
2852	-	-	456281.68	2326528.25	Картометрический метод	5.0	-
2853	-	-	456252.54	2326510.03	Картометрический метод	5.0	-
2854	-	-	456221.24	2326484.31	Картометрический метод	5.0	-
2855	-	-	456228.20	2326472.71	Картометрический метод	5.0	-
2856	-	-	456255.25	2326493.83	Картометрический метод	5.0	-
2857	-	-	456320.17	2326538.27	Картометрический метод	5.0	-
2858	-	-	456329.08	2326543.71	Картометрический метод	5.0	-
2859	-	-	456335.51	2326546.21	Картометрический метод	5.0	-
2860	-	-	456359.91	2326554.42	Картометрический метод	5.0	-

2. Сведения о характерных точках границ объекта							
Обозначение характерных точек границ	Существующие координаты, м		Измененные (уточненные) координаты, м		Метод определения координат характерной точки	Средняя квадратическая погрешность положения характерной точки (Mt), м	Описание обозначения точки на местности (при наличии)
	X	Y	X	Y			
1	2	3	4	5	6	7	8
2861	-	-	456365.26	2326555.53	Картометрический метод	5.0	-
2862	-	-	456373.07	2326556.24	Картометрический метод	5.0	-
2863	-	-	456378.84	2326555.50	Картометрический метод	5.0	-
2864	-	-	456382.90	2326553.07	Картометрический метод	5.0	-
2865	-	-	456385.22	2326551.25	Картометрический метод	5.0	-
2848	-	-	456386.65	2326549.17	Картометрический метод	5.0	-
2866	-	-	454211.75	2325136.13	Картометрический метод	5.0	-
2867	-	-	454211.95	2325132.15	Картометрический метод	5.0	-
2868	-	-	454205.99	2325131.84	Картометрический метод	5.0	-
2869	-	-	454182.02	2325133.19	Картометрический метод	5.0	-
2870	-	-	454172.59	2325133.72	Картометрический метод	5.0	-
2871	-	-	454174.57	2325094.81	Картометрический метод	5.0	-
2872	-	-	454213.77	2325096.82	Картометрический метод	5.0	-
2873	-	-	454213.20	2325107.87	Картометрический метод	5.0	-
2874	-	-	454236.68	2325109.10	Картометрический метод	5.0	-
2875	-	-	454235.23	2325137.32	Картометрический метод	5.0	-
2866	-	-	454211.75	2325136.13	Картометрический метод	5.0	-
2876	-	-	454187.01	2325106.64	Картометрический метод	5.0	-
2877	-	-	454186.65	2325113.73	Картометрический метод	5.0	-
2878	-	-	454193.74	2325114.08	Картометрический метод	5.0	-
2879	-	-	454194.09	2325107.00	Картометрический метод	5.0	-
2876	-	-	454187.01	2325106.64	Картометрический метод	5.0	-
2880	-	-	454190.53	2325119.33	Картометрический метод	5.0	-
2881	-	-	454190.38	2325124.94	Картометрический метод	5.0	-
2882	-	-	454197.12	2325125.35	Картометрический метод	5.0	-

2. Сведения о характерных точках границ объекта							
Обозначение характерных точек границ	Существующие координаты, м		Измененные (уточненные) координаты, м		Метод определения координат характерной точки	Средняя квадратическая погрешность положения характерной точки (Mt), м	Описание обозначения точки на местности (при наличии)
	X	Y	X	Y			
1	2	3	4	5	6	7	8
2883	-	-	454197.18	2325119.50	Картометрический метод	5.0	-
2880	-	-	454190.53	2325119.33	Картометрический метод	5.0	-
2884	-	-	454148.45	2325324.95	Картометрический метод	5.0	-
2885	-	-	454148.60	2325316.63	Картометрический метод	5.0	-
2886	-	-	454141.83	2325316.44	Картометрический метод	5.0	-
2887	-	-	454139.87	2325317.91	Картометрический метод	5.0	-
2888	-	-	454138.34	2325328.48	Картометрический метод	5.0	-
2889	-	-	454137.24	2325328.31	Картометрический метод	5.0	-
2890	-	-	454130.67	2325328.65	Картометрический метод	5.0	-
2891	-	-	454131.38	2325302.78	Картометрический метод	5.0	-
2892	-	-	454145.04	2325302.57	Картометрический метод	5.0	-
2893	-	-	454145.39	2325285.61	Картометрический метод	5.0	-
2894	-	-	454151.70	2325285.35	Картометрический метод	5.0	-
2895	-	-	454156.06	2325268.49	Картометрический метод	5.0	-
2896	-	-	454157.67	2325257.43	Картометрический метод	5.0	-
2897	-	-	454158.01	2325249.00	Картометрический метод	5.0	-
2898	-	-	454165.00	2325251.22	Картометрический метод	5.0	-
2899	-	-	454160.62	2325281.26	Картометрический метод	5.0	-
2900	-	-	454152.97	2325315.92	Картометрический метод	5.0	-
2901	-	-	454152.90	2325320.17	Картометрический метод	5.0	-
2902	-	-	454177.39	2325322.30	Картометрический метод	5.0	-
2903	-	-	454209.88	2325319.97	Картометрический метод	5.0	-
2904	-	-	454224.82	2325319.50	Картометрический метод	5.0	-
2905	-	-	454225.56	2325291.83	Картометрический метод	5.0	-
2906	-	-	454253.72	2325296.69	Картометрический метод	5.0	-

2. Сведения о характерных точках границ объекта							
Обозначение характерных точек границ	Существующие координаты, м		Измененные (уточненные) координаты, м		Метод определения координат характерной точки	Средняя квадратическая погрешность положения характерной точки (Mt), м	Описание обозначения точки на местности (при наличии)
	X	Y	X	Y			
1	2	3	4	5	6	7	8
2907	-	-	454250.54	2325299.40	Картометрический метод	5.0	-
2908	-	-	454243.77	2325314.64	Картометрический метод	5.0	-
2909	-	-	454237.91	2325330.36	Картометрический метод	5.0	-
2910	-	-	454217.33	2325328.30	Картометрический метод	5.0	-
2911	-	-	454208.43	2325327.70	Картометрический метод	5.0	-
2912	-	-	454178.41	2325326.33	Картометрический метод	5.0	-
2884	-	-	454148.45	2325324.95	Картометрический метод	5.0	-
2913	-	-	457137.98	2325054.99	Картометрический метод	5.0	-
2914	-	-	457146.11	2325052.80	Картометрический метод	5.0	-
2915	-	-	457147.99	2325052.29	Картометрический метод	5.0	-
2916	-	-	457160.74	2325099.39	Картометрический метод	5.0	-
2917	-	-	457111.99	2325112.57	Картометрический метод	5.0	-
2918	-	-	457111.87	2325112.13	Картометрический метод	5.0	-
2919	-	-	457100.25	2325065.14	Картометрический метод	5.0	-
2920	-	-	457110.36	2325062.42	Картометрический метод	5.0	-
2921	-	-	457119.50	2325096.18	Картометрический метод	5.0	-
2922	-	-	457147.12	2325088.74	Картометрический метод	5.0	-
2913	-	-	457137.98	2325054.99	Картометрический метод	5.0	-
2923	-	-	456279.29	2326184.25	Картометрический метод	5.0	-
2924	-	-	456274.89	2326198.41	Картометрический метод	5.0	-
2925	-	-	456258.54	2326240.92	Картометрический метод	5.0	-
2926	-	-	456246.79	2326272.74	Картометрический метод	5.0	-
2927	-	-	456240.33	2326270.53	Картометрический метод	5.0	-
2928	-	-	456246.91	2326254.82	Картометрический метод	5.0	-
2929	-	-	456255.25	2326234.93	Картометрический метод	5.0	-

2. Сведения о характерных точках границ объекта							
Обозначение характерных точек границ	Существующие координаты, м		Измененные (уточненные) координаты, м		Метод определения координат характерной точки	Средняя квадратическая погрешность положения характерной точки (Mt), м	Описание обозначения точки на местности (при наличии)
	X	Y	X	Y			
1	2	3	4	5	6	7	8
2930	-	-	456261.66	2326219.65	Картометрический метод	5.0	-
2931	-	-	456264.53	2326211.49	Картометрический метод	5.0	-
2932	-	-	456280.98	2326158.97	Картометрический метод	5.0	-
2933	-	-	456281.15	2326153.19	Картометрический метод	5.0	-
2934	-	-	456280.23	2326150.96	Картометрический метод	5.0	-
2935	-	-	456296.27	2326112.58	Картометрический метод	5.0	-
2936	-	-	456303.92	2326111.46	Картометрический метод	5.0	-
2937	-	-	456309.04	2326147.46	Картометрический метод	5.0	-
2938	-	-	456288.87	2326150.10	Картометрический метод	5.0	-
2923	-	-	456279.29	2326184.25	Картометрический метод	5.0	-
2939	-	-	453788.89	2325315.87	Картометрический метод	5.0	-
2940	-	-	453792.11	2325347.19	Картометрический метод	5.0	-
2941	-	-	453793.21	2325357.96	Картометрический метод	5.0	-
2942	-	-	453798.76	2325378.94	Картометрический метод	5.0	-
2943	-	-	453803.19	2325393.78	Картометрический метод	5.0	-
2944	-	-	453783.71	2325396.68	Картометрический метод	5.0	-
2945	-	-	453779.75	2325390.24	Картометрический метод	5.0	-
2946	-	-	453778.57	2325381.83	Картометрический метод	5.0	-
2947	-	-	453772.65	2325357.05	Картометрический метод	5.0	-
2948	-	-	453772.38	2325348.42	Картометрический метод	5.0	-
2949	-	-	453773.64	2325339.97	Картометрический метод	5.0	-
2950	-	-	453784.43	2325322.24	Картометрический метод	5.0	-
2939	-	-	453788.89	2325315.87	Картометрический метод	5.0	-
2951	-	-	455341.70	2325620.05	Картометрический метод	5.0	-
2952	-	-	455341.15	2325617.77	Картометрический метод	5.0	-

2. Сведения о характерных точках границ объекта							
Обозначение характерных точек границ	Существующие координаты, м		Измененные (уточненные) координаты, м		Метод определения координат характерной точки	Средняя квадратическая погрешность положения характерной точки (Mt), м	Описание обозначения точки на местности (при наличии)
	X	Y	X	Y			
1	2	3	4	5	6	7	8
2953	-	-	455340.46	2325615.53	Картометрический метод	5.0	-
2954	-	-	455337.77	2325609.58	Картометрический метод	5.0	-
2955	-	-	455333.68	2325603.81	Картометрический метод	5.0	-
2956	-	-	455322.23	2325590.68	Картометрический метод	5.0	-
2957	-	-	455317.71	2325585.48	Картометрический метод	5.0	-
2958	-	-	455310.84	2325578.27	Картометрический метод	5.0	-
2959	-	-	455303.36	2325571.70	Картометрический метод	5.0	-
2960	-	-	455295.33	2325565.82	Картометрический метод	5.0	-
2961	-	-	455286.80	2325560.67	Картометрический метод	5.0	-
2962	-	-	455277.86	2325556.31	Картометрический метод	5.0	-
2963	-	-	455281.96	2325557.76	Картометрический метод	5.0	-
2964	-	-	455294.47	2325561.81	Картометрический метод	5.0	-
2965	-	-	455305.75	2325564.72	Картометрический метод	5.0	-
2966	-	-	455317.19	2325566.97	Картометрический метод	5.0	-
2967	-	-	455333.42	2325569.82	Картометрический метод	5.0	-
2968	-	-	455389.90	2325577.25	Картометрический метод	5.0	-
2969	-	-	455353.90	2325577.29	Картометрический метод	5.0	-
2970	-	-	455348.38	2325578.76	Картометрический метод	5.0	-
2971	-	-	455343.65	2325581.95	Картометрический метод	5.0	-
2972	-	-	455340.48	2325586.10	Картометрический метод	5.0	-
2973	-	-	455338.82	2325590.58	Картометрический метод	5.0	-
2974	-	-	455338.59	2325596.40	Картометрический метод	5.0	-
2951	-	-	455341.70	2325620.05	Картометрический метод	5.0	-
2975	-	-	454783.41	2325613.45	Картометрический метод	5.0	-
2976	-	-	454786.66	2325611.35	Картометрический метод	5.0	-

2. Сведения о характерных точках границ объекта							
Обозначение характерных точек границ	Существующие координаты, м		Измененные (уточненные) координаты, м		Метод определения координат характерной точки	Средняя квадратическая погрешность положения характерной точки (Mt), м	Описание обозначения точки на местности (при наличии)
	X	Y	X	Y			
1	2	3	4	5	6	7	8
2977	-	-	454793.13	2325636.68	Картометрический метод	5.0	-
2978	-	-	454788.86	2325639.08	Картометрический метод	5.0	-
2979	-	-	454766.01	2325651.95	Картометрический метод	5.0	-
2980	-	-	454752.30	2325633.49	Картометрический метод	5.0	-
2975	-	-	454783.41	2325613.45	Картометрический метод	5.0	-
2981	-	-	453703.01	2325315.58	Картометрический метод	5.0	-
2982	-	-	453703.56	2325317.28	Картометрический метод	5.0	-
2983	-	-	453703.58	2325320.16	Картометрический метод	5.0	-
2984	-	-	453703.47	2325321.22	Картометрический метод	5.0	-
2985	-	-	453644.83	2325342.42	Картометрический метод	5.0	-
2986	-	-	453641.54	2325340.67	Картометрический метод	5.0	-
2987	-	-	453638.89	2325338.19	Картометрический метод	5.0	-
2988	-	-	453638.56	2325336.65	Картометрический метод	5.0	-
2989	-	-	453638.58	2325334.80	Картометрический метод	5.0	-
2990	-	-	453638.76	2325334.32	Картометрический метод	5.0	-
2991	-	-	453655.76	2325326.34	Картометрический метод	5.0	-
2992	-	-	453671.17	2325320.75	Картометрический метод	5.0	-
2993	-	-	453697.59	2325309.64	Картометрический метод	5.0	-
2994	-	-	453701.59	2325313.20	Картометрический метод	5.0	-
2981	-	-	453703.01	2325315.58	Картометрический метод	5.0	-
2995	-	-	454913.00	2325116.45	Картометрический метод	5.0	-
2996	-	-	454939.72	2325081.84	Картометрический метод	5.0	-
2997	-	-	454944.43	2325086.52	Картометрический метод	5.0	-
2998	-	-	454953.51	2325099.98	Картометрический метод	5.0	-
2999	-	-	454956.25	2325104.46	Картометрический метод	5.0	-

2. Сведения о характерных точках границ объекта							
Обозначение характерных точек границ	Существующие координаты, м		Измененные (уточненные) координаты, м		Метод определения координат характерной точки	Средняя квадратическая погрешность положения характерной точки (Mt), м	Описание обозначения точки на местности (при наличии)
	X	Y	X	Y			
1	2	3	4	5	6	7	8
3000	-	-	454958.59	2325109.17	Картометрический метод	5.0	-
3001	-	-	454960.51	2325114.07	Картометрический метод	5.0	-
3002	-	-	454963.46	2325122.77	Картометрический метод	5.0	-
3003	-	-	454962.16	2325119.82	Картометрический метод	5.0	-
3004	-	-	454958.15	2325114.94	Картометрический метод	5.0	-
3005	-	-	454952.69	2325111.77	Картометрический метод	5.0	-
3006	-	-	454946.46	2325110.70	Картометрический метод	5.0	-
3007	-	-	454930.14	2325110.84	Картометрический метод	5.0	-
3008	-	-	454923.02	2325111.79	Картометрический метод	5.0	-
3009	-	-	454916.37	2325114.49	Картометрический метод	5.0	-
2995	-	-	454913.00	2325116.45	Картометрический метод	5.0	-
3010	-	-	452930.34	2325922.49	Картометрический метод	5.0	-
3011	-	-	452938.49	2325909.83	Картометрический метод	5.0	-
3012	-	-	452951.10	2325896.32	Картометрический метод	5.0	-
3013	-	-	453092.02	2325751.85	Картометрический метод	5.0	-
3014	-	-	453093.47	2325753.36	Картометрический метод	5.0	-
3015	-	-	453069.55	2325777.58	Картометрический метод	5.0	-
3016	-	-	453038.07	2325814.45	Картометрический метод	5.0	-
3017	-	-	453016.21	2325833.43	Картометрический метод	5.0	-
3010	-	-	452930.34	2325922.49	Картометрический метод	5.0	-
3018	-	-	455654.20	2325359.03	Картометрический метод	5.0	-
3019	-	-	455658.13	2325329.14	Картометрический метод	5.0	-
3020	-	-	455658.81	2325323.92	Картометрический метод	5.0	-
3021	-	-	455664.63	2325325.05	Картометрический метод	5.0	-
3022	-	-	455673.15	2325326.63	Картометрический метод	5.0	-

2. Сведения о характерных точках границ объекта							
Обозначение характерных точек границ	Существующие координаты, м		Измененные (уточненные) координаты, м		Метод определения координат характерной точки	Средняя квадратическая погрешность положения характерной точки (Mt), м	Описание обозначения точки на местности (при наличии)
	X	Y	X	Y			
1	2	3	4	5	6	7	8
3023	-	-	455672.82	2325356.09	Картометрический метод	5.0	-
3024	-	-	455671.07	2325366.47	Картометрический метод	5.0	-
3025	-	-	455657.46	2325364.18	Картометрический метод	5.0	-
3026	-	-	455653.58	2325363.72	Картометрический метод	5.0	-
3018	-	-	455654.20	2325359.03	Картометрический метод	5.0	-
3027	-	-	454613.15	2325353.04	Картометрический метод	5.0	-
3028	-	-	454608.03	2325351.15	Картометрический метод	5.0	-
3029	-	-	454609.48	2325347.21	Картометрический метод	5.0	-
3030	-	-	454641.34	2325357.16	Картометрический метод	5.0	-
3031	-	-	454645.62	2325357.91	Картометрический метод	5.0	-
3032	-	-	454651.36	2325357.19	Картометрический метод	5.0	-
3033	-	-	454656.53	2325354.58	Картометрический метод	5.0	-
3034	-	-	454660.95	2325349.75	Картометрический метод	5.0	-
3035	-	-	454677.43	2325357.37	Картометрический метод	5.0	-
3036	-	-	454672.44	2325360.31	Картометрический метод	5.0	-
3037	-	-	454662.47	2325366.09	Картометрический метод	5.0	-
3038	-	-	454659.52	2325367.88	Картометрический метод	5.0	-
3039	-	-	454613.25	2325352.81	Картометрический метод	5.0	-
3027	-	-	454613.15	2325353.04	Картометрический метод	5.0	-
3040	-	-	455626.63	2325413.30	Картометрический метод	5.0	-
3041	-	-	455617.65	2325412.96	Картометрический метод	5.0	-
3042	-	-	455618.31	2325407.84	Картометрический метод	5.0	-
3043	-	-	455619.54	2325398.37	Картометрический метод	5.0	-
3044	-	-	455648.60	2325401.57	Картометрический метод	5.0	-
3045	-	-	455647.01	2325413.72	Картометрический метод	5.0	-

Map 1
Map Scale: 1:50,000
Map Date: 2023
Map Author: [Name]
Map Title: [Title]



ТЕКСТОВОЕ ОПИСАНИЕ
местоположения границ населенных пунктов, территориальных зон

Прохождение границы		Описание прохождения границы
от точки	до точки	
1	2	3
1	2	-
2	3	-
3	4	-
4	5	-
5	6	-
6	7	-
7	8	-
8	9	-
9	10	-
10	11	-
11	12	-
12	13	-
13	14	-
14	15	-
15	16	-
16	17	-
17	18	-
18	19	-
19	20	-
20	21	-
21	22	-
22	23	-
23	24	-
24	25	-
25	26	-
26	27	-
27	28	-
28	29	-
29	30	-
30	31	-
31	32	-
32	33	-
33	34	-
34	35	-
35	36	-
36	37	-
37	38	-

ТЕКСТОВОЕ ОПИСАНИЕ
местоположения границ населенных пунктов, территориальных зон

Прохождение границы		Описание прохождения границы
от точки	до точки	
1	2	3
38	39	-
39	40	-
40	41	-
41	42	-
42	43	-
43	44	-
44	45	-
45	46	-
46	47	-
47	48	-
48	49	-
49	50	-
50	51	-
51	52	-
52	53	-
53	54	-
54	55	-
55	56	-
56	57	-
57	58	-
58	59	-
59	60	-
60	61	-
61	62	-
62	63	-
63	64	-
64	65	-
65	66	-
66	67	-
67	68	-
68	69	-
69	70	-
70	71	-
71	72	-
72	73	-
73	74	-
74	75	-

ТЕКСТОВОЕ ОПИСАНИЕ
местоположения границ населенных пунктов, территориальных зон

Прохождение границы		Описание прохождения границы
от точки	до точки	
1	2	3
75	76	-
76	77	-
77	78	-
78	79	-
79	80	-
80	81	-
81	82	-
82	83	-
83	84	-
84	85	-
85	86	-
86	87	-
87	88	-
88	89	-
89	90	-
90	91	-
91	92	-
92	93	-
93	94	-
94	95	-
95	96	-
96	97	-
97	98	-
98	99	-
99	100	-
100	101	-
101	102	-
102	103	-
103	104	-
104	105	-
105	106	-
106	107	-
107	108	-
108	109	-
109	110	-
110	111	-
111	112	-

ТЕКСТОВОЕ ОПИСАНИЕ
местоположения границ населенных пунктов, территориальных зон

Прохождение границы		Описание прохождения границы
от точки	до точки	
1	2	3
112	113	-
113	114	-
114	115	-
115	116	-
116	117	-
117	118	-
118	119	-
119	120	-
120	121	-
121	122	-
122	123	-
123	124	-
124	125	-
125	126	-
126	127	-
127	128	-
128	129	-
129	130	-
130	131	-
131	132	-
132	133	-
133	134	-
134	135	-
135	136	-
136	137	-
137	138	-
138	139	-
139	140	-
140	141	-
141	142	-
142	143	-
143	144	-
144	145	-
145	146	-
146	147	-
147	148	-
148	149	-

ТЕКСТОВОЕ ОПИСАНИЕ
местоположения границ населенных пунктов, территориальных зон

Прохождение границы		Описание прохождения границы
от точки	до точки	
1	2	3
149	150	-
150	151	-
151	152	-
152	153	-
153	154	-
154	155	-
155	156	-
156	157	-
157	158	-
158	159	-
159	160	-
160	161	-
161	162	-
162	163	-
163	164	-
164	165	-
165	166	-
166	167	-
167	168	-
168	169	-
169	170	-
170	171	-
171	172	-
172	173	-
173	174	-
174	175	-
175	176	-
176	177	-
177	178	-
178	179	-
179	180	-
180	181	-
181	182	-
182	183	-
183	184	-
184	185	-
185	186	-

ТЕКСТОВОЕ ОПИСАНИЕ
местоположения границ населенных пунктов, территориальных зон

Прохождение границы		Описание прохождения границы
от точки	до точки	
1	2	3
186	187	-
187	188	-
188	189	-
189	190	-
190	191	-
191	192	-
192	193	-
193	194	-
194	195	-
195	196	-
196	197	-
197	198	-
198	199	-
199	200	-
200	201	-
201	202	-
202	203	-
203	204	-
204	205	-
205	206	-
206	207	-
207	208	-
208	209	-
209	210	-
210	211	-
211	212	-
212	213	-
213	214	-
214	215	-
215	216	-
216	217	-
217	218	-
218	219	-
219	220	-
220	221	-
221	222	-
222	223	-

ТЕКСТОВОЕ ОПИСАНИЕ
местоположения границ населенных пунктов, территориальных зон

Прохождение границы		Описание прохождения границы
от точки	до точки	
1	2	3
223	224	-
224	225	-
225	226	-
226	227	-
227	228	-
228	229	-
229	230	-
230	231	-
231	232	-
232	233	-
233	234	-
234	235	-
235	236	-
236	237	-
237	238	-
238	239	-
239	240	-
240	241	-
241	242	-
242	243	-
243	244	-
244	245	-
245	246	-
246	247	-
247	248	-
248	249	-
249	250	-
250	251	-
251	252	-
252	253	-
253	254	-
254	255	-
255	256	-
256	257	-
257	258	-
258	259	-
259	260	-

ТЕКСТОВОЕ ОПИСАНИЕ
местоположения границ населенных пунктов, территориальных зон

Прохождение границы		Описание прохождения границы
от точки	до точки	
1	2	3
260	261	-
261	262	-
262	263	-
263	264	-
264	265	-
265	266	-
266	267	-
267	268	-
268	269	-
269	270	-
270	271	-
271	272	-
272	273	-
273	274	-
274	275	-
275	276	-
276	277	-
277	278	-
278	279	-
279	280	-
280	281	-
281	282	-
282	283	-
283	284	-
284	285	-
285	286	-
286	287	-
287	288	-
288	289	-
289	290	-
290	291	-
291	292	-
292	293	-
293	294	-
294	295	-
295	296	-
296	297	-

ТЕКСТОВОЕ ОПИСАНИЕ
местоположения границ населенных пунктов, территориальных зон

Прохождение границы		Описание прохождения границы
от точки	до точки	
1	2	3
297	298	-
298	299	-
299	300	-
300	301	-
301	302	-
302	303	-
303	304	-
304	305	-
305	306	-
306	307	-
307	308	-
308	309	-
309	310	-
310	311	-
311	312	-
312	313	-
313	314	-
314	315	-
315	316	-
316	317	-
317	318	-
318	319	-
319	320	-
320	321	-
321	322	-
322	323	-
323	324	-
324	325	-
325	326	-
326	327	-
327	328	-
328	329	-
329	330	-
330	331	-
331	332	-
332	333	-
333	334	-

ТЕКСТОВОЕ ОПИСАНИЕ
местоположения границ населенных пунктов, территориальных зон

Прохождение границы		Описание прохождения границы
от точки	до точки	
1	2	3
334	335	-
335	336	-
336	337	-
337	338	-
338	339	-
339	340	-
340	341	-
341	342	-
342	343	-
343	344	-
344	345	-
345	346	-
346	347	-
347	348	-
348	349	-
349	350	-
350	351	-
351	352	-
352	353	-
353	354	-
354	355	-
355	356	-
356	357	-
357	358	-
358	359	-
359	360	-
360	361	-
361	362	-
362	363	-
363	364	-
364	365	-
365	366	-
366	367	-
367	368	-
368	369	-
369	370	-
370	371	-

ТЕКСТОВОЕ ОПИСАНИЕ
местоположения границ населенных пунктов, территориальных зон

Прохождение границы		Описание прохождения границы
от точки	до точки	
1	2	3
371	372	-
372	373	-
373	374	-
374	375	-
375	376	-
376	377	-
377	378	-
378	379	-
379	380	-
380	381	-
381	382	-
382	383	-
383	384	-
384	385	-
385	386	-
386	387	-
387	388	-
388	389	-
389	390	-
390	391	-
391	392	-
392	393	-
393	394	-
394	395	-
395	396	-
396	397	-
397	398	-
398	399	-
399	400	-
400	401	-
401	402	-
402	403	-
403	404	-
404	405	-
405	406	-
406	407	-
407	408	-

ТЕКСТОВОЕ ОПИСАНИЕ
местоположения границ населенных пунктов, территориальных зон

Прохождение границы		Описание прохождения границы
от точки	до точки	
1	2	3
408	409	-
409	410	-
410	411	-
411	412	-
412	413	-
413	414	-
414	415	-
415	416	-
416	417	-
417	418	-
418	419	-
419	420	-
420	421	-
421	422	-
422	423	-
423	424	-
424	425	-
425	426	-
426	427	-
427	428	-
428	429	-
429	430	-
430	431	-
431	432	-
432	433	-
433	434	-
434	435	-
435	436	-
436	437	-
437	438	-
438	439	-
439	440	-
440	441	-
441	442	-
442	443	-
443	444	-
444	445	-

ТЕКСТОВОЕ ОПИСАНИЕ
местоположения границ населенных пунктов, территориальных зон

Прохождение границы		Описание прохождения границы
от точки	до точки	
1	2	3
445	446	-
446	447	-
447	448	-
448	449	-
449	450	-
450	451	-
451	452	-
452	453	-
453	454	-
454	455	-
455	456	-
456	457	-
457	458	-
458	459	-
459	460	-
460	461	-
461	462	-
462	463	-
463	464	-
464	465	-
465	466	-
466	467	-
467	468	-
468	469	-
469	470	-
470	471	-
471	472	-
472	473	-
473	474	-
474	475	-
475	476	-
476	477	-
477	478	-
478	479	-
479	480	-
480	481	-
481	482	-

ТЕКСТОВОЕ ОПИСАНИЕ
местоположения границ населенных пунктов, территориальных зон

Прохождение границы		Описание прохождения границы
от точки	до точки	
1	2	3
482	483	-
483	484	-
484	485	-
485	486	-
486	487	-
487	488	-
488	489	-
489	490	-
490	491	-
491	492	-
492	493	-
493	494	-
494	495	-
495	496	-
496	497	-
497	498	-
498	499	-
499	500	-
500	501	-
501	502	-
502	503	-
503	504	-
504	505	-
505	506	-
506	507	-
507	508	-
508	509	-
509	510	-
510	511	-
511	512	-
512	513	-
513	514	-
514	515	-
515	516	-
516	517	-
517	518	-
518	519	-

ТЕКСТОВОЕ ОПИСАНИЕ
местоположения границ населенных пунктов, территориальных зон

Прохождение границы		Описание прохождения границы
от точки	до точки	
1	2	3
519	520	-
520	521	-
521	522	-
522	523	-
523	524	-
524	525	-
525	526	-
526	527	-
527	528	-
528	529	-
529	530	-
530	531	-
531	532	-
532	533	-
533	534	-
534	535	-
535	536	-
536	537	-
537	538	-
538	539	-
539	540	-
540	541	-
541	542	-
542	543	-
543	544	-
544	545	-
545	546	-
546	547	-
547	548	-
548	549	-
549	550	-
550	551	-
551	552	-
552	553	-
553	554	-
554	555	-
555	556	-

ТЕКСТОВОЕ ОПИСАНИЕ
местоположения границ населенных пунктов, территориальных зон

Прохождение границы		Описание прохождения границы
от точки	до точки	
1	2	3
556	557	-
557	558	-
558	559	-
559	560	-
560	561	-
561	562	-
562	563	-
563	564	-
564	565	-
565	566	-
566	567	-
567	568	-
568	569	-
569	570	-
570	571	-
571	572	-
572	573	-
573	574	-
574	575	-
575	576	-
576	577	-
577	578	-
578	579	-
579	580	-
580	581	-
581	582	-
582	583	-
583	584	-
584	585	-
585	586	-
586	587	-
587	588	-
588	589	-
589	590	-
590	591	-
591	592	-
592	593	-

ТЕКСТОВОЕ ОПИСАНИЕ
местоположения границ населенных пунктов, территориальных зон

Прохождение границы		Описание прохождения границы
от точки	до точки	
1	2	3
593	594	-
594	595	-
595	596	-
596	597	-
597	598	-
598	599	-
599	600	-
600	601	-
601	602	-
602	603	-
603	604	-
604	605	-
605	606	-
606	607	-
607	608	-
608	609	-
609	610	-
610	611	-
611	612	-
612	613	-
613	614	-
614	615	-
615	616	-
616	617	-
617	618	-
618	619	-
619	620	-
620	621	-
621	622	-
622	623	-
623	624	-
624	625	-
625	626	-
626	627	-
627	628	-
628	629	-
629	630	-

ТЕКСТОВОЕ ОПИСАНИЕ
местоположения границ населенных пунктов, территориальных зон

Прохождение границы		Описание прохождения границы
от точки	до точки	
1	2	3
630	631	-
631	632	-
632	1	-
633	634	-
634	635	-
635	636	-
636	637	-
637	638	-
638	639	-
639	640	-
640	641	-
641	642	-
642	643	-
643	644	-
644	645	-
645	646	-
646	647	-
647	648	-
648	649	-
649	650	-
650	651	-
651	652	-
652	653	-
653	654	-
654	655	-
655	656	-
656	657	-
657	658	-
658	659	-
659	660	-
660	661	-
661	662	-
662	663	-
663	664	-
664	665	-
665	666	-
666	667	-

ТЕКСТОВОЕ ОПИСАНИЕ
местоположения границ населенных пунктов, территориальных зон

Прохождение границы		Описание прохождения границы
от точки	до точки	
1	2	3
667	668	-
668	669	-
669	670	-
670	671	-
671	672	-
672	673	-
673	674	-
674	675	-
675	676	-
676	677	-
677	678	-
678	679	-
679	680	-
680	681	-
681	682	-
682	683	-
683	684	-
684	685	-
685	686	-
686	687	-
687	688	-
688	689	-
689	690	-
690	691	-
691	692	-
692	693	-
693	694	-
694	695	-
695	696	-
696	697	-
697	698	-
698	699	-
699	700	-
700	701	-
701	702	-
702	703	-
703	704	-

ТЕКСТОВОЕ ОПИСАНИЕ
местоположения границ населенных пунктов, территориальных зон

Прохождение границы		Описание прохождения границы
от точки	до точки	
1	2	3
704	705	-
705	706	-
706	707	-
707	708	-
708	709	-
709	710	-
710	711	-
711	712	-
712	713	-
713	714	-
714	715	-
715	716	-
716	717	-
717	718	-
718	719	-
719	720	-
720	721	-
721	722	-
722	723	-
723	724	-
724	725	-
725	726	-
726	727	-
727	728	-
728	729	-
729	730	-
730	731	-
731	732	-
732	733	-
733	734	-
734	735	-
735	736	-
736	737	-
737	738	-
738	739	-
739	740	-
740	741	-

ТЕКСТОВОЕ ОПИСАНИЕ
местоположения границ населенных пунктов, территориальных зон

Прохождение границы		Описание прохождения границы
от точки	до точки	
1	2	3
741	742	-
742	743	-
743	744	-
744	745	-
745	746	-
746	747	-
747	748	-
748	749	-
749	750	-
750	751	-
751	752	-
752	753	-
753	754	-
754	755	-
755	756	-
756	757	-
757	758	-
758	759	-
759	760	-
760	761	-
761	762	-
762	763	-
763	764	-
764	765	-
765	766	-
766	767	-
767	768	-
768	769	-
769	770	-
770	771	-
771	772	-
772	773	-
773	774	-
774	775	-
775	776	-
776	777	-
777	778	-

ТЕКСТОВОЕ ОПИСАНИЕ
местоположения границ населенных пунктов, территориальных зон

Прохождение границы		Описание прохождения границы
от точки	до точки	
1	2	3
778	779	-
779	780	-
780	781	-
781	782	-
782	783	-
783	784	-
784	785	-
785	786	-
786	787	-
787	788	-
788	789	-
789	790	-
790	791	-
791	792	-
792	793	-
793	794	-
794	795	-
795	796	-
796	797	-
797	798	-
798	799	-
799	800	-
800	801	-
801	802	-
802	803	-
803	804	-
804	805	-
805	806	-
806	807	-
807	808	-
808	809	-
809	810	-
810	811	-
811	812	-
812	813	-
813	814	-
814	815	-

ТЕКСТОВОЕ ОПИСАНИЕ
местоположения границ населенных пунктов, территориальных зон

Прохождение границы		Описание прохождения границы
от точки	до точки	
1	2	3
815	816	-
816	817	-
817	818	-
818	819	-
819	820	-
820	821	-
821	822	-
822	823	-
823	824	-
824	825	-
825	826	-
826	827	-
827	828	-
828	829	-
829	633	-
830	831	-
831	832	-
832	833	-
833	834	-
834	835	-
835	836	-
836	837	-
837	838	-
838	830	-
839	840	-
840	841	-
841	842	-
842	843	-
843	844	-
844	845	-
845	846	-
846	839	-
847	848	-
848	849	-
849	850	-
850	851	-
851	852	-

ТЕКСТОВОЕ ОПИСАНИЕ
местоположения границ населенных пунктов, территориальных зон

Прохождение границы		Описание прохождения границы
от точки	до точки	
1	2	3
852	853	-
853	847	-
854	855	-
855	856	-
856	857	-
857	858	-
858	859	-
859	860	-
860	861	-
861	862	-
862	863	-
863	864	-
864	865	-
865	866	-
866	867	-
867	868	-
868	869	-
869	870	-
870	871	-
871	872	-
872	854	-
873	874	-
874	875	-
875	876	-
876	873	-
877	878	-
878	879	-
879	880	-
880	881	-
881	882	-
882	883	-
883	884	-
884	877	-
885	886	-
886	887	-
887	888	-
888	889	-

ТЕКСТОВОЕ ОПИСАНИЕ
местоположения границ населенных пунктов, территориальных зон

Прохождение границы		Описание прохождения границы
от точки	до точки	
1	2	3
889	890	-
890	885	-
891	892	-
892	893	-
893	894	-
894	891	-
895	896	-
896	897	-
897	898	-
898	895	-
899	900	-
900	901	-
901	902	-
902	899	-
903	904	-
904	905	-
905	906	-
906	907	-
907	908	-
908	909	-
909	910	-
910	911	-
911	912	-
912	913	-
913	903	-
914	915	-
915	916	-
916	917	-
917	918	-
918	919	-
919	920	-
920	921	-
921	922	-
922	923	-
923	924	-
924	925	-
925	926	-

ТЕКСТОВОЕ ОПИСАНИЕ
местоположения границ населенных пунктов, территориальных зон

Прохождение границы		Описание прохождения границы
от точки	до точки	
1	2	3
926	927	-
927	928	-
928	929	-
929	930	-
930	931	-
931	932	-
932	933	-
933	934	-
934	935	-
935	936	-
936	937	-
937	938	-
938	939	-
939	940	-
940	941	-
941	942	-
942	943	-
943	944	-
944	945	-
945	946	-
946	947	-
947	948	-
948	949	-
949	950	-
950	951	-
951	952	-
952	953	-
953	954	-
954	955	-
955	956	-
956	957	-
957	958	-
958	959	-
959	960	-
960	961	-
961	962	-
962	963	-

ТЕКСТОВОЕ ОПИСАНИЕ
местоположения границ населенных пунктов, территориальных зон

Прохождение границы		Описание прохождения границы
от точки	до точки	
1	2	3
963	964	-
964	965	-
965	966	-
966	967	-
967	968	-
968	969	-
969	970	-
970	971	-
971	972	-
972	973	-
973	974	-
974	975	-
975	976	-
976	977	-
977	978	-
978	979	-
979	980	-
980	981	-
981	982	-
982	983	-
983	984	-
984	985	-
985	986	-
986	987	-
987	988	-
988	989	-
989	990	-
990	991	-
991	992	-
992	993	-
993	994	-
994	995	-
995	996	-
996	997	-
997	998	-
998	999	-
999	1000	-

ТЕКСТОВОЕ ОПИСАНИЕ
местоположения границ населенных пунктов, территориальных зон

Прохождение границы		Описание прохождения границы
от точки	до точки	
1	2	3
1000	1001	-
1001	1002	-
1002	1003	-
1003	1004	-
1004	1005	-
1005	1006	-
1006	1007	-
1007	1008	-
1008	1009	-
1009	1010	-
1010	1011	-
1011	1012	-
1012	1013	-
1013	1014	-
1014	1015	-
1015	1016	-
1016	1017	-
1017	1018	-
1018	1019	-
1019	1020	-
1020	1021	-
1021	1022	-
1022	1023	-
1023	1024	-
1024	1025	-
1025	1026	-
1026	1027	-
1027	1028	-
1028	1029	-
1029	1030	-
1030	1031	-
1031	1032	-
1032	1033	-
1033	1034	-
1034	1035	-
1035	1036	-
1036	1037	-

ТЕКСТОВОЕ ОПИСАНИЕ
местоположения границ населенных пунктов, территориальных зон

Прохождение границы		Описание прохождения границы
от точки	до точки	
1	2	3
1037	1038	-
1038	1039	-
1039	1040	-
1040	1041	-
1041	1042	-
1042	1043	-
1043	1044	-
1044	1045	-
1045	1046	-
1046	1047	-
1047	1048	-
1048	1049	-
1049	1050	-
1050	1051	-
1051	1052	-
1052	1053	-
1053	1054	-
1054	1055	-
1055	1056	-
1056	1057	-
1057	1058	-
1058	1059	-
1059	1060	-
1060	1061	-
1061	1062	-
1062	1063	-
1063	1064	-
1064	1065	-
1065	1066	-
1066	1067	-
1067	1068	-
1068	1069	-
1069	1070	-
1070	1071	-
1071	1072	-
1072	1073	-
1073	1074	-

ТЕКСТОВОЕ ОПИСАНИЕ
местоположения границ населенных пунктов, территориальных зон

Прохождение границы		Описание прохождения границы
от точки	до точки	
1	2	3
1074	1075	-
1075	1076	-
1076	1077	-
1077	1078	-
1078	1079	-
1079	1080	-
1080	1081	-
1081	1082	-
1082	1083	-
1083	1084	-
1084	1085	-
1085	1086	-
1086	1087	-
1087	1088	-
1088	1089	-
1089	1090	-
1090	1091	-
1091	1092	-
1092	1093	-
1093	1094	-
1094	1095	-
1095	1096	-
1096	1097	-
1097	1098	-
1098	1099	-
1099	1100	-
1100	1101	-
1101	1102	-
1102	1103	-
1103	1104	-
1104	1105	-
1105	1106	-
1106	1107	-
1107	1108	-
1108	1109	-
1109	1110	-
1110	1111	-

ТЕКСТОВОЕ ОПИСАНИЕ
местоположения границ населенных пунктов, территориальных зон

Прохождение границы		Описание прохождения границы
от точки	до точки	
1	2	3
1111	1112	-
1112	1113	-
1113	1114	-
1114	1115	-
1115	1116	-
1116	1117	-
1117	1118	-
1118	1119	-
1119	1120	-
1120	1121	-
1121	1122	-
1122	1123	-
1123	1124	-
1124	1125	-
1125	1126	-
1126	1127	-
1127	1128	-
1128	1129	-
1129	1130	-
1130	1131	-
1131	1132	-
1132	1133	-
1133	1134	-
1134	1135	-
1135	1136	-
1136	1137	-
1137	1138	-
1138	1139	-
1139	1140	-
1140	1141	-
1141	1142	-
1142	1143	-
1143	1144	-
1144	1145	-
1145	1146	-
1146	1147	-
1147	1148	-

ТЕКСТОВОЕ ОПИСАНИЕ
местоположения границ населенных пунктов, территориальных зон

Прохождение границы		Описание прохождения границы
от точки	до точки	
1	2	3
1148	1149	-
1149	1150	-
1150	1151	-
1151	1152	-
1152	1153	-
1153	1154	-
1154	1155	-
1155	1156	-
1156	1157	-
1157	1158	-
1158	1159	-
1159	1160	-
1160	1161	-
1161	1162	-
1162	1163	-
1163	1164	-
1164	1165	-
1165	1166	-
1166	1167	-
1167	1168	-
1168	1169	-
1169	1170	-
1170	1171	-
1171	1172	-
1172	1173	-
1173	1174	-
1174	1175	-
1175	1176	-
1176	1177	-
1177	1178	-
1178	1179	-
1179	1180	-
1180	1181	-
1181	1182	-
1182	1183	-
1183	1184	-
1184	1185	-

ТЕКСТОВОЕ ОПИСАНИЕ
местоположения границ населенных пунктов, территориальных зон

Прохождение границы		Описание прохождения границы
от точки	до точки	
1	2	3
1185	1186	-
1186	1187	-
1187	1188	-
1188	1189	-
1189	1190	-
1190	1191	-
1191	1192	-
1192	1193	-
1193	1194	-
1194	1195	-
1195	1196	-
1196	1197	-
1197	1198	-
1198	1199	-
1199	1200	-
1200	1201	-
1201	1202	-
1202	1203	-
1203	1204	-
1204	1205	-
1205	1206	-
1206	1207	-
1207	1208	-
1208	1209	-
1209	1210	-
1210	1211	-
1211	1212	-
1212	1213	-
1213	1214	-
1214	1215	-
1215	1216	-
1216	1217	-
1217	1218	-
1218	1219	-
1219	1220	-
1220	1221	-
1221	1222	-

ТЕКСТОВОЕ ОПИСАНИЕ
местоположения границ населенных пунктов, территориальных зон

Прохождение границы		Описание прохождения границы
от точки	до точки	
1	2	3
1222	1223	-
1223	1224	-
1224	1225	-
1225	1226	-
1226	1227	-
1227	1228	-
1228	1229	-
1229	1230	-
1230	1231	-
1231	1232	-
1232	1233	-
1233	1234	-
1234	1235	-
1235	1236	-
1236	1237	-
1237	1238	-
1238	1239	-
1239	1240	-
1240	1241	-
1241	1242	-
1242	1243	-
1243	1244	-
1244	1245	-
1245	1246	-
1246	1247	-
1247	1248	-
1248	1249	-
1249	1250	-
1250	1251	-
1251	1252	-
1252	1253	-
1253	1254	-
1254	1255	-
1255	1256	-
1256	1257	-
1257	1258	-
1258	1259	-

ТЕКСТОВОЕ ОПИСАНИЕ
местоположения границ населенных пунктов, территориальных зон

Прохождение границы		Описание прохождения границы
от точки	до точки	
1	2	3
1259	1260	-
1260	1261	-
1261	1262	-
1262	1263	-
1263	1264	-
1264	1265	-
1265	1266	-
1266	1267	-
1267	1268	-
1268	1269	-
1269	1270	-
1270	1271	-
1271	1272	-
1272	1273	-
1273	1274	-
1274	1275	-
1275	1276	-
1276	1277	-
1277	1278	-
1278	1279	-
1279	1280	-
1280	1281	-
1281	1282	-
1282	1283	-
1283	1284	-
1284	1285	-
1285	1286	-
1286	1287	-
1287	1288	-
1288	1289	-
1289	1290	-
1290	1291	-
1291	1292	-
1292	1293	-
1293	1294	-
1294	1295	-
1295	1296	-

ТЕКСТОВОЕ ОПИСАНИЕ
местоположения границ населенных пунктов, территориальных зон

Прохождение границы		Описание прохождения границы
от точки	до точки	
1	2	3
1296	1297	-
1297	1298	-
1298	1299	-
1299	1300	-
1300	1301	-
1301	1302	-
1302	1303	-
1303	1304	-
1304	1305	-
1305	1306	-
1306	1307	-
1307	1308	-
1308	1309	-
1309	1310	-
1310	1311	-
1311	1312	-
1312	1313	-
1313	1314	-
1314	1315	-
1315	1316	-
1316	1317	-
1317	1318	-
1318	1319	-
1319	1320	-
1320	1321	-
1321	1322	-
1322	1323	-
1323	1324	-
1324	1325	-
1325	1326	-
1326	1327	-
1327	1328	-
1328	1329	-
1329	1330	-
1330	1331	-
1331	1332	-
1332	1333	-

ТЕКСТОВОЕ ОПИСАНИЕ
местоположения границ населенных пунктов, территориальных зон

Прохождение границы		Описание прохождения границы
от точки	до точки	
1	2	3
1333	1334	-
1334	1335	-
1335	1336	-
1336	1337	-
1337	1338	-
1338	1339	-
1339	1340	-
1340	1341	-
1341	1342	-
1342	1343	-
1343	1344	-
1344	1345	-
1345	1346	-
1346	1347	-
1347	1348	-
1348	1349	-
1349	1350	-
1350	1351	-
1351	1352	-
1352	1353	-
1353	1354	-
1354	1355	-
1355	1356	-
1356	1357	-
1357	1358	-
1358	1359	-
1359	1360	-
1360	1361	-
1361	914	-
1362	1363	-
1363	1364	-
1364	1365	-
1365	1366	-
1366	1367	-
1367	1368	-
1368	1369	-
1369	1370	-

ТЕКСТОВОЕ ОПИСАНИЕ
местоположения границ населенных пунктов, территориальных зон

Прохождение границы		Описание прохождения границы
от точки	до точки	
1	2	3
1370	1371	-
1371	1372	-
1372	1373	-
1373	1374	-
1374	1375	-
1375	1376	-
1376	1377	-
1377	1378	-
1378	1379	-
1379	1380	-
1380	1381	-
1381	1382	-
1382	1383	-
1383	1384	-
1384	1385	-
1385	1386	-
1386	1387	-
1387	1388	-
1388	1389	-
1389	1390	-
1390	1391	-
1391	1392	-
1392	1393	-
1393	1394	-
1394	1395	-
1395	1396	-
1396	1397	-
1397	1398	-
1398	1399	-
1399	1400	-
1400	1401	-
1401	1402	-
1402	1403	-
1403	1404	-
1404	1405	-
1405	1406	-
1406	1407	-

ТЕКСТОВОЕ ОПИСАНИЕ
местоположения границ населенных пунктов, территориальных зон

Прохождение границы		Описание прохождения границы
от точки	до точки	
1	2	3
1407	1408	-
1408	1409	-
1409	1410	-
1410	1411	-
1411	1412	-
1412	1413	-
1413	1414	-
1414	1362	-
1415	1416	-
1416	1417	-
1417	1418	-
1418	1419	-
1419	1420	-
1420	1421	-
1421	1422	-
1422	1423	-
1423	1424	-
1424	1425	-
1425	1426	-
1426	1427	-
1427	1428	-
1428	1429	-
1429	1430	-
1430	1431	-
1431	1432	-
1432	1433	-
1433	1434	-
1434	1435	-
1435	1436	-
1436	1437	-
1437	1438	-
1438	1439	-
1439	1415	-
1440	1441	-
1441	1442	-
1442	1443	-
1443	1444	-

ТЕКСТОВОЕ ОПИСАНИЕ
местоположения границ населенных пунктов, территориальных зон

Прохождение границы		Описание прохождения границы
от точки	до точки	
1	2	3
1444	1445	-
1445	1446	-
1446	1447	-
1447	1448	-
1448	1440	-
1449	1450	-
1450	1451	-
1451	1452	-
1452	1449	-
1453	1454	-
1454	1455	-
1455	1456	-
1456	1457	-
1457	1458	-
1458	1459	-
1459	1460	-
1460	1461	-
1461	1462	-
1462	1463	-
1463	1464	-
1464	1465	-
1465	1466	-
1466	1467	-
1467	1468	-
1468	1469	-
1469	1470	-
1470	1471	-
1471	1472	-
1472	1473	-
1473	1474	-
1474	1475	-
1475	1476	-
1476	1477	-
1477	1478	-
1478	1479	-
1479	1480	-
1480	1481	-

ТЕКСТОВОЕ ОПИСАНИЕ
местоположения границ населенных пунктов, территориальных зон

Прохождение границы		Описание прохождения границы
от точки	до точки	
1	2	3
1481	1482	-
1482	1483	-
1483	1453	-
1484	1485	-
1485	1486	-
1486	1487	-
1487	1488	-
1488	1489	-
1489	1484	-
1490	1491	-
1491	1492	-
1492	1493	-
1493	1494	-
1494	1495	-
1495	1496	-
1496	1497	-
1497	1498	-
1498	1499	-
1499	1500	-
1500	1501	-
1501	1502	-
1502	1503	-
1503	1504	-
1504	1490	-
1505	1506	-
1506	1507	-
1507	1508	-
1508	1509	-
1509	1510	-
1510	1511	-
1511	1512	-
1512	1513	-
1513	1514	-
1514	1505	-
1515	1516	-
1516	1517	-
1517	1518	-

ТЕКСТОВОЕ ОПИСАНИЕ
местоположения границ населенных пунктов, территориальных зон

Прохождение границы		Описание прохождения границы
от точки	до точки	
1	2	3
1518	1519	-
1519	1520	-
1520	1515	-
1521	1522	-
1522	1523	-
1523	1524	-
1524	1525	-
1525	1526	-
1526	1527	-
1527	1528	-
1528	1529	-
1529	1530	-
1530	1531	-
1531	1532	-
1532	1521	-
1533	1534	-
1534	1535	-
1535	1536	-
1536	1537	-
1537	1538	-
1538	1539	-
1539	1533	-
1540	1541	-
1541	1542	-
1542	1543	-
1543	1540	-
1544	1545	-
1545	1546	-
1546	1547	-
1547	1548	-
1548	1549	-
1549	1544	-
1550	1551	-
1551	1552	-
1552	1553	-
1553	1554	-
1554	1555	-

ТЕКСТОВОЕ ОПИСАНИЕ
местоположения границ населенных пунктов, территориальных зон

Прохождение границы		Описание прохождения границы
от точки	до точки	
1	2	3
1555	1556	-
1556	1557	-
1557	1558	-
1558	1559	-
1559	1550	-
1560	1561	-
1561	1562	-
1562	1563	-
1563	1564	-
1564	1565	-
1565	1560	-
1566	1567	-
1567	1568	-
1568	1569	-
1569	1566	-
1570	1571	-
1571	1572	-
1572	1573	-
1573	1570	-
1574	1575	-
1575	1576	-
1576	1577	-
1577	1574	-
1578	1579	-
1579	1580	-
1580	1581	-
1581	1578	-
1582	1583	-
1583	1584	-
1584	1585	-
1585	1586	-
1586	1587	-
1587	1588	-
1588	1589	-
1589	1590	-
1590	1591	-
1591	1592	-

ТЕКСТОВОЕ ОПИСАНИЕ
местоположения границ населенных пунктов, территориальных зон

Прохождение границы		Описание прохождения границы
от точки	до точки	
1	2	3
1592	1593	-
1593	1594	-
1594	1595	-
1595	1596	-
1596	1597	-
1597	1598	-
1598	1599	-
1599	1600	-
1600	1601	-
1601	1602	-
1602	1603	-
1603	1604	-
1604	1605	-
1605	1606	-
1606	1607	-
1607	1608	-
1608	1609	-
1609	1610	-
1610	1611	-
1611	1612	-
1612	1613	-
1613	1614	-
1614	1615	-
1615	1616	-
1616	1617	-
1617	1618	-
1618	1619	-
1619	1620	-
1620	1621	-
1621	1622	-
1622	1623	-
1623	1624	-
1624	1625	-
1625	1626	-
1626	1627	-
1627	1628	-
1628	1629	-

ТЕКСТОВОЕ ОПИСАНИЕ
местоположения границ населенных пунктов, территориальных зон

Прохождение границы		Описание прохождения границы
от точки	до точки	
1	2	3
1629	1630	-
1630	1631	-
1631	1632	-
1632	1633	-
1633	1634	-
1634	1635	-
1635	1636	-
1636	1637	-
1637	1638	-
1638	1639	-
1639	1640	-
1640	1641	-
1641	1642	-
1642	1643	-
1643	1644	-
1644	1645	-
1645	1646	-
1646	1647	-
1647	1648	-
1648	1649	-
1649	1650	-
1650	1651	-
1651	1652	-
1652	1653	-
1653	1654	-
1654	1655	-
1655	1656	-
1656	1657	-
1657	1658	-
1658	1659	-
1659	1660	-
1660	1661	-
1661	1662	-
1662	1663	-
1663	1664	-
1664	1665	-
1665	1666	-

ТЕКСТОВОЕ ОПИСАНИЕ
местоположения границ населенных пунктов, территориальных зон

Прохождение границы		Описание прохождения границы
от точки	до точки	
1	2	3
1666	1667	-
1667	1668	-
1668	1669	-
1669	1670	-
1670	1671	-
1671	1672	-
1672	1673	-
1673	1674	-
1674	1675	-
1675	1676	-
1676	1677	-
1677	1678	-
1678	1679	-
1679	1680	-
1680	1681	-
1681	1682	-
1682	1683	-
1683	1684	-
1684	1685	-
1685	1686	-
1686	1687	-
1687	1688	-
1688	1689	-
1689	1690	-
1690	1691	-
1691	1692	-
1692	1693	-
1693	1694	-
1694	1695	-
1695	1696	-
1696	1697	-
1697	1698	-
1698	1699	-
1699	1700	-
1700	1701	-
1701	1702	-
1702	1703	-

ТЕКСТОВОЕ ОПИСАНИЕ
местоположения границ населенных пунктов, территориальных зон

Прохождение границы		Описание прохождения границы
от точки	до точки	
1	2	3
1703	1704	-
1704	1705	-
1705	1706	-
1706	1707	-
1707	1708	-
1708	1709	-
1709	1710	-
1710	1711	-
1711	1712	-
1712	1713	-
1713	1714	-
1714	1715	-
1715	1716	-
1716	1717	-
1717	1718	-
1718	1719	-
1719	1720	-
1720	1721	-
1721	1722	-
1722	1723	-
1723	1724	-
1724	1725	-
1725	1726	-
1726	1727	-
1727	1728	-
1728	1729	-
1729	1730	-
1730	1731	-
1731	1732	-
1732	1733	-
1733	1734	-
1734	1735	-
1735	1736	-
1736	1737	-
1737	1738	-
1738	1739	-
1739	1740	-

ТЕКСТОВОЕ ОПИСАНИЕ
местоположения границ населенных пунктов, территориальных зон

Прохождение границы		Описание прохождения границы
от точки	до точки	
1	2	3
1740	1741	-
1741	1742	-
1742	1743	-
1743	1744	-
1744	1745	-
1745	1746	-
1746	1747	-
1747	1748	-
1748	1749	-
1749	1750	-
1750	1751	-
1751	1752	-
1752	1753	-
1753	1754	-
1754	1755	-
1755	1756	-
1756	1757	-
1757	1758	-
1758	1759	-
1759	1760	-
1760	1761	-
1761	1762	-
1762	1763	-
1763	1764	-
1764	1765	-
1765	1766	-
1766	1767	-
1767	1768	-
1768	1769	-
1769	1770	-
1770	1771	-
1771	1772	-
1772	1773	-
1773	1774	-
1774	1775	-
1775	1776	-
1776	1777	-

ТЕКСТОВОЕ ОПИСАНИЕ
местоположения границ населенных пунктов, территориальных зон

Прохождение границы		Описание прохождения границы
от точки	до точки	
1	2	3
1777	1778	-
1778	1779	-
1779	1780	-
1780	1781	-
1781	1782	-
1782	1783	-
1783	1784	-
1784	1785	-
1785	1582	-
1786	1787	-
1787	1788	-
1788	1789	-
1789	1790	-
1790	1791	-
1791	1792	-
1792	1793	-
1793	1794	-
1794	1795	-
1795	1796	-
1796	1786	-
1797	1798	-
1798	1799	-
1799	1800	-
1800	1801	-
1801	1802	-
1802	1803	-
1803	1804	-
1804	1805	-
1805	1806	-
1806	1807	-
1807	1808	-
1808	1809	-
1809	1810	-
1810	1811	-
1811	1812	-
1812	1813	-
1813	1797	-

ТЕКСТОВОЕ ОПИСАНИЕ
местоположения границ населенных пунктов, территориальных зон

Прохождение границы		Описание прохождения границы
от точки	до точки	
1	2	3
1814	1815	-
1815	1816	-
1816	1817	-
1817	1818	-
1818	1819	-
1819	1820	-
1820	1821	-
1821	1822	-
1822	1823	-
1823	1824	-
1824	1825	-
1825	1826	-
1826	1827	-
1827	1828	-
1828	1829	-
1829	1830	-
1830	1831	-
1831	1832	-
1832	1814	-
1833	1834	-
1834	1835	-
1835	1836	-
1836	1837	-
1837	1833	-
1838	1839	-
1839	1840	-
1840	1841	-
1841	1842	-
1842	1838	-
1843	1844	-
1844	1845	-
1845	1846	-
1846	1843	-
1847	1848	-
1848	1849	-
1849	1850	-
1850	1847	-

ТЕКСТОВОЕ ОПИСАНИЕ
местоположения границ населенных пунктов, территориальных зон

Прохождение границы		Описание прохождения границы
от точки	до точки	
1	2	3
1851	1852	-
1852	1853	-
1853	1854	-
1854	1851	-
1855	1856	-
1856	1857	-
1857	1858	-
1858	1859	-
1859	1860	-
1860	1861	-
1861	1862	-
1862	1863	-
1863	1864	-
1864	1865	-
1865	1866	-
1866	1867	-
1867	1868	-
1868	1869	-
1869	1870	-
1870	1871	-
1871	1872	-
1872	1873	-
1873	1874	-
1874	1875	-
1875	1876	-
1876	1877	-
1877	1878	-
1878	1879	-
1879	1880	-
1880	1881	-
1881	1882	-
1882	1883	-
1883	1884	-
1884	1885	-
1885	1886	-
1886	1887	-
1887	1888	-

ТЕКСТОВОЕ ОПИСАНИЕ
местоположения границ населенных пунктов, территориальных зон

Прохождение границы		Описание прохождения границы
от точки	до точки	
1	2	3
1888	1889	-
1889	1890	-
1890	1891	-
1891	1892	-
1892	1893	-
1893	1894	-
1894	1895	-
1895	1896	-
1896	1897	-
1897	1898	-
1898	1899	-
1899	1900	-
1900	1901	-
1901	1902	-
1902	1903	-
1903	1904	-
1904	1905	-
1905	1906	-
1906	1907	-
1907	1908	-
1908	1909	-
1909	1910	-
1910	1911	-
1911	1912	-
1912	1913	-
1913	1914	-
1914	1915	-
1915	1916	-
1916	1917	-
1917	1918	-
1918	1919	-
1919	1920	-
1920	1921	-
1921	1922	-
1922	1923	-
1923	1924	-
1924	1925	-

ТЕКСТОВОЕ ОПИСАНИЕ
местоположения границ населенных пунктов, территориальных зон

Прохождение границы		Описание прохождения границы
от точки	до точки	
1	2	3
1925	1926	-
1926	1927	-
1927	1928	-
1928	1929	-
1929	1930	-
1930	1931	-
1931	1932	-
1932	1933	-
1933	1934	-
1934	1935	-
1935	1936	-
1936	1937	-
1937	1938	-
1938	1939	-
1939	1940	-
1940	1941	-
1941	1942	-
1942	1943	-
1943	1944	-
1944	1945	-
1945	1946	-
1946	1947	-
1947	1948	-
1948	1949	-
1949	1950	-
1950	1951	-
1951	1952	-
1952	1953	-
1953	1954	-
1954	1955	-
1955	1956	-
1956	1957	-
1957	1958	-
1958	1959	-
1959	1960	-
1960	1961	-
1961	1962	-

ТЕКСТОВОЕ ОПИСАНИЕ
местоположения границ населенных пунктов, территориальных зон

Прохождение границы		Описание прохождения границы
от точки	до точки	
1	2	3
1962	1963	-
1963	1964	-
1964	1965	-
1965	1966	-
1966	1967	-
1967	1968	-
1968	1969	-
1969	1970	-
1970	1971	-
1971	1972	-
1972	1973	-
1973	1974	-
1974	1975	-
1975	1976	-
1976	1977	-
1977	1978	-
1978	1979	-
1979	1980	-
1980	1981	-
1981	1982	-
1982	1983	-
1983	1984	-
1984	1985	-
1985	1986	-
1986	1987	-
1987	1988	-
1988	1989	-
1989	1990	-
1990	1991	-
1991	1992	-
1992	1993	-
1993	1994	-
1994	1995	-
1995	1996	-
1996	1997	-
1997	1998	-
1998	1999	-

ТЕКСТОВОЕ ОПИСАНИЕ
местоположения границ населенных пунктов, территориальных зон

Прохождение границы		Описание прохождения границы
от точки	до точки	
1	2	3
1999	2000	-
2000	2001	-
2001	2002	-
2002	2003	-
2003	2004	-
2004	2005	-
2005	2006	-
2006	2007	-
2007	2008	-
2008	2009	-
2009	2010	-
2010	2011	-
2011	2012	-
2012	2013	-
2013	2014	-
2014	2015	-
2015	2016	-
2016	2017	-
2017	2018	-
2018	2019	-
2019	2020	-
2020	2021	-
2021	2022	-
2022	2023	-
2023	2024	-
2024	2025	-
2025	2026	-
2026	2027	-
2027	2028	-
2028	2029	-
2029	2030	-
2030	2031	-
2031	2032	-
2032	2033	-
2033	2034	-
2034	2035	-
2035	2036	-

ТЕКСТОВОЕ ОПИСАНИЕ
местоположения границ населенных пунктов, территориальных зон

Прохождение границы		Описание прохождения границы
от точки	до точки	
1	2	3
2036	2037	-
2037	2038	-
2038	2039	-
2039	2040	-
2040	2041	-
2041	2042	-
2042	2043	-
2043	2044	-
2044	2045	-
2045	2046	-
2046	2047	-
2047	2048	-
2048	2049	-
2049	2050	-
2050	2051	-
2051	2052	-
2052	2053	-
2053	2054	-
2054	2055	-
2055	2056	-
2056	2057	-
2057	2058	-
2058	2059	-
2059	2060	-
2060	2061	-
2061	2062	-
2062	2063	-
2063	2064	-
2064	2065	-
2065	2066	-
2066	2067	-
2067	2068	-
2068	2069	-
2069	2070	-
2070	2071	-
2071	2072	-
2072	2073	-

ТЕКСТОВОЕ ОПИСАНИЕ
местоположения границ населенных пунктов, территориальных зон

Прохождение границы		Описание прохождения границы
от точки	до точки	
1	2	3
2073	2074	-
2074	2075	-
2075	2076	-
2076	2077	-
2077	2078	-
2078	2079	-
2079	2080	-
2080	2081	-
2081	2082	-
2082	2083	-
2083	2084	-
2084	2085	-
2085	2086	-
2086	2087	-
2087	2088	-
2088	2089	-
2089	2090	-
2090	2091	-
2091	2092	-
2092	2093	-
2093	2094	-
2094	2095	-
2095	2096	-
2096	2097	-
2097	2098	-
2098	2099	-
2099	2100	-
2100	2101	-
2101	2102	-
2102	2103	-
2103	2104	-
2104	2105	-
2105	2106	-
2106	2107	-
2107	2108	-
2108	2109	-
2109	2110	-

ТЕКСТОВОЕ ОПИСАНИЕ
местоположения границ населенных пунктов, территориальных зон

Прохождение границы		Описание прохождения границы
от точки	до точки	
1	2	3
2110	2111	-
2111	2112	-
2112	2113	-
2113	2114	-
2114	2115	-
2115	2116	-
2116	2117	-
2117	2118	-
2118	2119	-
2119	2120	-
2120	2121	-
2121	2122	-
2122	2123	-
2123	2124	-
2124	2125	-
2125	2126	-
2126	2127	-
2127	2128	-
2128	2129	-
2129	2130	-
2130	2131	-
2131	2132	-
2132	2133	-
2133	2134	-
2134	2135	-
2135	2136	-
2136	2137	-
2137	2138	-
2138	2139	-
2139	2140	-
2140	2141	-
2141	2142	-
2142	2143	-
2143	2144	-
2144	2145	-
2145	2146	-
2146	2147	-

ТЕКСТОВОЕ ОПИСАНИЕ
местоположения границ населенных пунктов, территориальных зон

Прохождение границы		Описание прохождения границы
от точки	до точки	
1	2	3
2147	2148	-
2148	2149	-
2149	2150	-
2150	2151	-
2151	2152	-
2152	2153	-
2153	2154	-
2154	2155	-
2155	2156	-
2156	2157	-
2157	2158	-
2158	2159	-
2159	2160	-
2160	2161	-
2161	2162	-
2162	2163	-
2163	2164	-
2164	2165	-
2165	2166	-
2166	2167	-
2167	2168	-
2168	2169	-
2169	2170	-
2170	2171	-
2171	2172	-
2172	2173	-
2173	2174	-
2174	2175	-
2175	2176	-
2176	2177	-
2177	2178	-
2178	2179	-
2179	2180	-
2180	2181	-
2181	2182	-
2182	2183	-
2183	2184	-

ТЕКСТОВОЕ ОПИСАНИЕ
местоположения границ населенных пунктов, территориальных зон

Прохождение границы		Описание прохождения границы
от точки	до точки	
1	2	3
2184	2185	-
2185	2186	-
2186	2187	-
2187	2188	-
2188	2189	-
2189	2190	-
2190	2191	-
2191	2192	-
2192	2193	-
2193	2194	-
2194	2195	-
2195	2196	-
2196	2197	-
2197	2198	-
2198	2199	-
2199	2200	-
2200	2201	-
2201	2202	-
2202	2203	-
2203	2204	-
2204	2205	-
2205	2206	-
2206	2207	-
2207	2208	-
2208	2209	-
2209	2210	-
2210	2211	-
2211	2212	-
2212	2213	-
2213	2214	-
2214	2215	-
2215	2216	-
2216	2217	-
2217	2218	-
2218	2219	-
2219	2220	-
2220	2221	-

ТЕКСТОВОЕ ОПИСАНИЕ
местоположения границ населенных пунктов, территориальных зон

Прохождение границы		Описание прохождения границы
от точки	до точки	
1	2	3
2221	2222	-
2222	2223	-
2223	2224	-
2224	2225	-
2225	2226	-
2226	2227	-
2227	2228	-
2228	2229	-
2229	2230	-
2230	2231	-
2231	2232	-
2232	2233	-
2233	2234	-
2234	2235	-
2235	2236	-
2236	2237	-
2237	2238	-
2238	2239	-
2239	2240	-
2240	2241	-
2241	2242	-
2242	2243	-
2243	2244	-
2244	2245	-
2245	2246	-
2246	2247	-
2247	2248	-
2248	2249	-
2249	2250	-
2250	2251	-
2251	2252	-
2252	2253	-
2253	2254	-
2254	2255	-
2255	2256	-
2256	2257	-
2257	2258	-

ТЕКСТОВОЕ ОПИСАНИЕ
местоположения границ населенных пунктов, территориальных зон

Прохождение границы		Описание прохождения границы
от точки	до точки	
1	2	3
2258	2259	-
2259	2260	-
2260	2261	-
2261	2262	-
2262	2263	-
2263	2264	-
2264	2265	-
2265	2266	-
2266	2267	-
2267	2268	-
2268	2269	-
2269	2270	-
2270	2271	-
2271	2272	-
2272	2273	-
2273	2274	-
2274	2275	-
2275	2276	-
2276	2277	-
2277	2278	-
2278	2279	-
2279	2280	-
2280	2281	-
2281	2282	-
2282	2283	-
2283	2284	-
2284	2285	-
2285	2286	-
2286	2287	-
2287	2288	-
2288	2289	-
2289	2290	-
2290	2291	-
2291	2292	-
2292	2293	-
2293	2294	-
2294	2295	-

ТЕКСТОВОЕ ОПИСАНИЕ
местоположения границ населенных пунктов, территориальных зон

Прохождение границы		Описание прохождения границы
от точки	до точки	
1	2	3
2295	2296	-
2296	2297	-
2297	2298	-
2298	2299	-
2299	2300	-
2300	2301	-
2301	2302	-
2302	2303	-
2303	2304	-
2304	2305	-
2305	2306	-
2306	2307	-
2307	2308	-
2308	2309	-
2309	2310	-
2310	2311	-
2311	2312	-
2312	2313	-
2313	2314	-
2314	2315	-
2315	2316	-
2316	2317	-
2317	2318	-
2318	2319	-
2319	2320	-
2320	2321	-
2321	2322	-
2322	2323	-
2323	2324	-
2324	1855	-
2325	2326	-
2326	2327	-
2327	2328	-
2328	2329	-
2329	2330	-
2330	2331	-
2331	2325	-

ТЕКСТОВОЕ ОПИСАНИЕ
местоположения границ населенных пунктов, территориальных зон

Прохождение границы		Описание прохождения границы
от точки	до точки	
1	2	3
2332	2333	-
2333	2334	-
2334	2335	-
2335	2336	-
2336	2337	-
2337	2338	-
2338	2339	-
2339	2332	-
2340	2341	-
2341	2342	-
2342	2343	-
2343	2340	-
2344	2345	-
2345	2346	-
2346	2347	-
2347	2344	-
2348	2349	-
2349	2350	-
2350	2351	-
2351	2348	-
2352	2353	-
2353	2354	-
2354	2355	-
2355	2356	-
2356	2357	-
2357	2358	-
2358	2359	-
2359	2360	-
2360	2361	-
2361	2362	-
2362	2363	-
2363	2364	-
2364	2365	-
2365	2366	-
2366	2367	-
2367	2368	-
2368	2369	-

ТЕКСТОВОЕ ОПИСАНИЕ
местоположения границ населенных пунктов, территориальных зон

Прохождение границы		Описание прохождения границы
от точки	до точки	
1	2	3
2369	2370	-
2370	2371	-
2371	2372	-
2372	2373	-
2373	2374	-
2374	2375	-
2375	2376	-
2376	2377	-
2377	2378	-
2378	2379	-
2379	2380	-
2380	2381	-
2381	2382	-
2382	2383	-
2383	2384	-
2384	2385	-
2385	2386	-
2386	2387	-
2387	2388	-
2388	2389	-
2389	2390	-
2390	2391	-
2391	2392	-
2392	2393	-
2393	2394	-
2394	2395	-
2395	2396	-
2396	2397	-
2397	2398	-
2398	2399	-
2399	2400	-
2400	2401	-
2401	2402	-
2402	2403	-
2403	2404	-
2404	2405	-
2405	2406	-

ТЕКСТОВОЕ ОПИСАНИЕ
местоположения границ населенных пунктов, территориальных зон

Прохождение границы		Описание прохождения границы
от точки	до точки	
1	2	3
2406	2407	-
2407	2408	-
2408	2409	-
2409	2410	-
2410	2411	-
2411	2412	-
2412	2413	-
2413	2414	-
2414	2415	-
2415	2416	-
2416	2417	-
2417	2418	-
2418	2419	-
2419	2420	-
2420	2421	-
2421	2422	-
2422	2423	-
2423	2424	-
2424	2425	-
2425	2426	-
2426	2427	-
2427	2428	-
2428	2429	-
2429	2430	-
2430	2431	-
2431	2432	-
2432	2433	-
2433	2352	-
2434	2435	-
2435	2436	-
2436	2437	-
2437	2438	-
2438	2439	-
2439	2440	-
2440	2441	-
2441	2442	-
2442	2443	-

ТЕКСТОВОЕ ОПИСАНИЕ
местоположения границ населенных пунктов, территориальных зон

Прохождение границы		Описание прохождения границы
от точки	до точки	
1	2	3
2443	2444	-
2444	2445	-
2445	2446	-
2446	2447	-
2447	2448	-
2448	2449	-
2449	2450	-
2450	2451	-
2451	2452	-
2452	2453	-
2453	2454	-
2454	2455	-
2455	2456	-
2456	2457	-
2457	2458	-
2458	2459	-
2459	2460	-
2460	2461	-
2461	2462	-
2462	2463	-
2463	2434	-
2464	2465	-
2465	2466	-
2466	2467	-
2467	2464	-
2468	2469	-
2469	2470	-
2470	2471	-
2471	2472	-
2472	2473	-
2473	2474	-
2474	2475	-
2475	2476	-
2476	2477	-
2477	2478	-
2478	2479	-
2479	2480	-

ТЕКСТОВОЕ ОПИСАНИЕ
местоположения границ населенных пунктов, территориальных зон

Прохождение границы		Описание прохождения границы
от точки	до точки	
1	2	3
2480	2481	-
2481	2482	-
2482	2483	-
2483	2484	-
2484	2485	-
2485	2486	-
2486	2487	-
2487	2488	-
2488	2489	-
2489	2490	-
2490	2491	-
2491	2492	-
2492	2493	-
2493	2494	-
2494	2495	-
2495	2496	-
2496	2497	-
2497	2498	-
2498	2499	-
2499	2500	-
2500	2501	-
2501	2502	-
2502	2503	-
2503	2504	-
2504	2505	-
2505	2506	-
2506	2507	-
2507	2508	-
2508	2509	-
2509	2510	-
2510	2511	-
2511	2512	-
2512	2513	-
2513	2514	-
2514	2515	-
2515	2516	-
2516	2517	-

ТЕКСТОВОЕ ОПИСАНИЕ
местоположения границ населенных пунктов, территориальных зон

Прохождение границы		Описание прохождения границы
от точки	до точки	
1	2	3
2517	2518	-
2518	2519	-
2519	2520	-
2520	2521	-
2521	2522	-
2522	2523	-
2523	2468	-
2524	2525	-
2525	2526	-
2526	2527	-
2527	2528	-
2528	2524	-
2529	2530	-
2530	2531	-
2531	2532	-
2532	2529	-
2533	2534	-
2534	2535	-
2535	2536	-
2536	2537	-
2537	2538	-
2538	2539	-
2539	2540	-
2540	2541	-
2541	2542	-
2542	2543	-
2543	2544	-
2544	2545	-
2545	2546	-
2546	2547	-
2547	2548	-
2548	2549	-
2549	2550	-
2550	2551	-
2551	2552	-
2552	2553	-
2553	2554	-

ТЕКСТОВОЕ ОПИСАНИЕ
местоположения границ населенных пунктов, территориальных зон

Прохождение границы		Описание прохождения границы
от точки	до точки	
1	2	3
2554	2555	-
2555	2556	-
2556	2557	-
2557	2558	-
2558	2559	-
2559	2560	-
2560	2561	-
2561	2562	-
2562	2563	-
2563	2564	-
2564	2565	-
2565	2566	-
2566	2567	-
2567	2568	-
2568	2569	-
2569	2570	-
2570	2571	-
2571	2572	-
2572	2573	-
2573	2574	-
2574	2575	-
2575	2576	-
2576	2577	-
2577	2578	-
2578	2579	-
2579	2580	-
2580	2581	-
2581	2582	-
2582	2583	-
2583	2584	-
2584	2585	-
2585	2586	-
2586	2587	-
2587	2588	-
2588	2589	-
2589	2590	-
2590	2591	-

ТЕКСТОВОЕ ОПИСАНИЕ
местоположения границ населенных пунктов, территориальных зон

Прохождение границы		Описание прохождения границы
от точки	до точки	
1	2	3
2591	2592	-
2592	2593	-
2593	2594	-
2594	2595	-
2595	2596	-
2596	2597	-
2597	2598	-
2598	2599	-
2599	2600	-
2600	2601	-
2601	2602	-
2602	2603	-
2603	2604	-
2604	2605	-
2605	2606	-
2606	2607	-
2607	2608	-
2608	2609	-
2609	2610	-
2610	2611	-
2611	2612	-
2612	2613	-
2613	2614	-
2614	2615	-
2615	2616	-
2616	2617	-
2617	2618	-
2618	2619	-
2619	2620	-
2620	2621	-
2621	2622	-
2622	2623	-
2623	2624	-
2624	2625	-
2625	2533	-
2626	2627	-
2627	2628	-

ТЕКСТОВОЕ ОПИСАНИЕ
местоположения границ населенных пунктов, территориальных зон

Прохождение границы		Описание прохождения границы
от точки	до точки	
1	2	3
2628	2629	-
2629	2630	-
2630	2631	-
2631	2632	-
2632	2633	-
2633	2634	-
2634	2635	-
2635	2636	-
2636	2637	-
2637	2638	-
2638	2639	-
2639	2640	-
2640	2641	-
2641	2642	-
2642	2643	-
2643	2644	-
2644	2645	-
2645	2646	-
2646	2647	-
2647	2648	-
2648	2649	-
2649	2650	-
2650	2651	-
2651	2652	-
2652	2653	-
2653	2654	-
2654	2655	-
2655	2656	-
2656	2657	-
2657	2658	-
2658	2659	-
2659	2660	-
2660	2661	-
2661	2662	-
2662	2663	-
2663	2664	-
2664	2665	-

ТЕКСТОВОЕ ОПИСАНИЕ
местоположения границ населенных пунктов, территориальных зон

Прохождение границы		Описание прохождения границы
от точки	до точки	
1	2	3
2665	2666	-
2666	2667	-
2667	2668	-
2668	2669	-
2669	2670	-
2670	2671	-
2671	2672	-
2672	2673	-
2673	2674	-
2674	2675	-
2675	2676	-
2676	2677	-
2677	2678	-
2678	2679	-
2679	2680	-
2680	2681	-
2681	2682	-
2682	2683	-
2683	2684	-
2684	2685	-
2685	2686	-
2686	2626	-
2687	2688	-
2688	2689	-
2689	2690	-
2690	2691	-
2691	2692	-
2692	2693	-
2693	2694	-
2694	2695	-
2695	2696	-
2696	2697	-
2697	2698	-
2698	2699	-
2699	2700	-
2700	2701	-
2701	2702	-

ТЕКСТОВОЕ ОПИСАНИЕ
местоположения границ населенных пунктов, территориальных зон

Прохождение границы		Описание прохождения границы
от точки	до точки	
1	2	3
2702	2703	-
2703	2704	-
2704	2705	-
2705	2706	-
2706	2707	-
2707	2708	-
2708	2709	-
2709	2710	-
2710	2711	-
2711	2712	-
2712	2713	-
2713	2714	-
2714	2715	-
2715	2716	-
2716	2687	-
2717	2718	-
2718	2719	-
2719	2720	-
2720	2721	-
2721	2722	-
2722	2723	-
2723	2724	-
2724	2725	-
2725	2726	-
2726	2727	-
2727	2728	-
2728	2729	-
2729	2730	-
2730	2731	-
2731	2732	-
2732	2733	-
2733	2734	-
2734	2735	-
2735	2736	-
2736	2737	-
2737	2738	-
2738	2739	-

ТЕКСТОВОЕ ОПИСАНИЕ
местоположения границ населенных пунктов, территориальных зон

Прохождение границы		Описание прохождения границы
от точки	до точки	
1	2	3
2739	2740	-
2740	2741	-
2741	2742	-
2742	2743	-
2743	2744	-
2744	2745	-
2745	2746	-
2746	2747	-
2747	2748	-
2748	2749	-
2749	2750	-
2750	2751	-
2751	2717	-
2752	2753	-
2753	2754	-
2754	2755	-
2755	2756	-
2756	2757	-
2757	2758	-
2758	2759	-
2759	2760	-
2760	2761	-
2761	2762	-
2762	2763	-
2763	2764	-
2764	2765	-
2765	2766	-
2766	2767	-
2767	2768	-
2768	2769	-
2769	2770	-
2770	2771	-
2771	2772	-
2772	2773	-
2773	2774	-
2774	2775	-
2775	2776	-

ТЕКСТОВОЕ ОПИСАНИЕ
местоположения границ населенных пунктов, территориальных зон

Прохождение границы		Описание прохождения границы
от точки	до точки	
1	2	3
2776	2777	-
2777	2778	-
2778	2779	-
2779	2780	-
2780	2781	-
2781	2782	-
2782	2783	-
2783	2784	-
2784	2785	-
2785	2786	-
2786	2787	-
2787	2788	-
2788	2789	-
2789	2790	-
2790	2791	-
2791	2792	-
2792	2793	-
2793	2794	-
2794	2795	-
2795	2752	-
2796	2797	-
2797	2798	-
2798	2799	-
2799	2800	-
2800	2801	-
2801	2802	-
2802	2803	-
2803	2804	-
2804	2805	-
2805	2806	-
2806	2807	-
2807	2808	-
2808	2809	-
2809	2810	-
2810	2811	-
2811	2812	-
2812	2813	-

ТЕКСТОВОЕ ОПИСАНИЕ
местоположения границ населенных пунктов, территориальных зон

Прохождение границы		Описание прохождения границы
от точки	до точки	
1	2	3
2813	2814	-
2814	2815	-
2815	2816	-
2816	2817	-
2817	2818	-
2818	2819	-
2819	2820	-
2820	2821	-
2821	2822	-
2822	2796	-
2823	2824	-
2824	2825	-
2825	2826	-
2826	2823	-
2827	2828	-
2828	2829	-
2829	2830	-
2830	2831	-
2831	2832	-
2832	2833	-
2833	2834	-
2834	2835	-
2835	2836	-
2836	2837	-
2837	2838	-
2838	2839	-
2839	2840	-
2840	2841	-
2841	2842	-
2842	2843	-
2843	2844	-
2844	2845	-
2845	2846	-
2846	2847	-
2847	2827	-
2848	2849	-
2849	2850	-

ТЕКСТОВОЕ ОПИСАНИЕ
местоположения границ населенных пунктов, территориальных зон

Прохождение границы		Описание прохождения границы
от точки	до точки	
1	2	3
2850	2851	-
2851	2852	-
2852	2853	-
2853	2854	-
2854	2855	-
2855	2856	-
2856	2857	-
2857	2858	-
2858	2859	-
2859	2860	-
2860	2861	-
2861	2862	-
2862	2863	-
2863	2864	-
2864	2865	-
2865	2848	-
2866	2867	-
2867	2868	-
2868	2869	-
2869	2870	-
2870	2871	-
2871	2872	-
2872	2873	-
2873	2874	-
2874	2875	-
2875	2866	-
2876	2877	-
2877	2878	-
2878	2879	-
2879	2876	-
2880	2881	-
2881	2882	-
2882	2883	-
2883	2880	-
2884	2885	-
2885	2886	-
2886	2887	-

ТЕКСТОВОЕ ОПИСАНИЕ
местоположения границ населенных пунктов, территориальных зон

Прохождение границы		Описание прохождения границы
от точки	до точки	
1	2	3
2887	2888	-
2888	2889	-
2889	2890	-
2890	2891	-
2891	2892	-
2892	2893	-
2893	2894	-
2894	2895	-
2895	2896	-
2896	2897	-
2897	2898	-
2898	2899	-
2899	2900	-
2900	2901	-
2901	2902	-
2902	2903	-
2903	2904	-
2904	2905	-
2905	2906	-
2906	2907	-
2907	2908	-
2908	2909	-
2909	2910	-
2910	2911	-
2911	2912	-
2912	2884	-
2913	2914	-
2914	2915	-
2915	2916	-
2916	2917	-
2917	2918	-
2918	2919	-
2919	2920	-
2920	2921	-
2921	2922	-
2922	2913	-
2923	2924	-

ТЕКСТОВОЕ ОПИСАНИЕ
местоположения границ населенных пунктов, территориальных зон

Прохождение границы		Описание прохождения границы
от точки	до точки	
1	2	3
2924	2925	-
2925	2926	-
2926	2927	-
2927	2928	-
2928	2929	-
2929	2930	-
2930	2931	-
2931	2932	-
2932	2933	-
2933	2934	-
2934	2935	-
2935	2936	-
2936	2937	-
2937	2938	-
2938	2923	-
2939	2940	-
2940	2941	-
2941	2942	-
2942	2943	-
2943	2944	-
2944	2945	-
2945	2946	-
2946	2947	-
2947	2948	-
2948	2949	-
2949	2950	-
2950	2939	-
2951	2952	-
2952	2953	-
2953	2954	-
2954	2955	-
2955	2956	-
2956	2957	-
2957	2958	-
2958	2959	-
2959	2960	-
2960	2961	-

ТЕКСТОВОЕ ОПИСАНИЕ
местоположения границ населенных пунктов, территориальных зон

Прохождение границы		Описание прохождения границы
от точки	до точки	
1	2	3
2961	2962	-
2962	2963	-
2963	2964	-
2964	2965	-
2965	2966	-
2966	2967	-
2967	2968	-
2968	2969	-
2969	2970	-
2970	2971	-
2971	2972	-
2972	2973	-
2973	2974	-
2974	2951	-
2975	2976	-
2976	2977	-
2977	2978	-
2978	2979	-
2979	2980	-
2980	2975	-
2981	2982	-
2982	2983	-
2983	2984	-
2984	2985	-
2985	2986	-
2986	2987	-
2987	2988	-
2988	2989	-
2989	2990	-
2990	2991	-
2991	2992	-
2992	2993	-
2993	2994	-
2994	2981	-
2995	2996	-
2996	2997	-
2997	2998	-

ТЕКСТОВОЕ ОПИСАНИЕ
местоположения границ населенных пунктов, территориальных зон

Прохождение границы		Описание прохождения границы
от точки	до точки	
1	2	3
2998	2999	-
2999	3000	-
3000	3001	-
3001	3002	-
3002	3003	-
3003	3004	-
3004	3005	-
3005	3006	-
3006	3007	-
3007	3008	-
3008	3009	-
3009	2995	-
3010	3011	-
3011	3012	-
3012	3013	-
3013	3014	-
3014	3015	-
3015	3016	-
3016	3017	-
3017	3010	-
3018	3019	-
3019	3020	-
3020	3021	-
3021	3022	-
3022	3023	-
3023	3024	-
3024	3025	-
3025	3026	-
3026	3018	-
3027	3028	-
3028	3029	-
3029	3030	-
3030	3031	-
3031	3032	-
3032	3033	-
3033	3034	-
3034	3035	-

ТЕКСТОВОЕ ОПИСАНИЕ
местоположения границ населенных пунктов, территориальных зон

Прохождение границы		Описание прохождения границы
от точки	до точки	
1	2	3
3035	3036	-
3036	3037	-
3037	3038	-
3038	3039	-
3039	3027	-
3040	3041	-
3041	3042	-
3042	3043	-
3043	3044	-
3044	3045	-
3045	3040	-
3046	3047	-
3047	3048	-
3048	3049	-
3049	3050	-
3050	3051	-
3051	3052	-
3052	3053	-
3053	3054	-
3054	3055	-
3055	3046	-
3056	3057	-
3057	3058	-
3058	3059	-
3059	3056	-

ГРАФИЧЕСКОЕ ОПИСАНИЕ

местоположения границ населенных пунктов, территориальных зон, особо охраняемых природных территорий, зон с особыми условиями использования территории

Зона транспортной инфраструктуры

(наименование объекта, местоположение границ которого описано (далее - объект))

Раздел 1

Сведения об объекте

№ п/п	Характеристики объекта	Описание характеристик
1	2	3
1.	Местоположение объекта	Ленинградская область, район Волховский, поселение Новолодожское
2.	Площадь объекта +/- величина погрешности определения площади (Р +/- Дельта Р)	212839 +/- 8074 м ²
3.	Иные характеристики объекта	-

Раздел 2

Сведения о местоположении границ объекта

1. Система координат -

2. Сведения о характерных точках границ объекта

Обозначение характерных точек границ	Координаты, м		Метод определения координат характерной точки	Средняя квадратическая погрешность положения характерной точки (Mt), м	Описание обозначения точки на местности (при наличии)
	X	Y			
1	2	3	4	5	6
-	-	-	-	-	-

3. Сведения о характерных точках части (частей) границы объекта

Обозначение характерных точек части границы	Координаты, м		Метод определения координат характерной точки	Средняя квадратическая погрешность положения характерной точки (Mt), м	Описание обозначения точки на местности (при наличии)
	X	Y			
1	2	3	4	5	6
-	-	-	-	-	-

Раздел 3

Сведения о местоположении измененных (уточненных) границ объекта

1. Система координат МСК 47 зона 2

2. Сведения о характерных точках границ объекта

Обозначение характерных точек границ	Существующие координаты, м		Измененные (уточненные) координаты, м		Метод определения координат характерной точки	Средняя квадратическая погрешность положения характерной точки (Mt), м	Описание обозначения точки на местности (при наличии)
	X	Y	X	Y			
1	2	3	4	5	6	7	8
1	-	-	452763.42	2326064.73	Картометрический метод	5.0	-
2	-	-	452771.80	2326052.69	Картометрический метод	5.0	-
3	-	-	452782.92	2326038.88	Картометрический метод	5.0	-
4	-	-	452803.62	2326016.13	Картометрический метод	5.0	-
5	-	-	452811.15	2326008.92	Картометрический метод	5.0	-
6	-	-	452816.60	2325999.76	Картометрический метод	5.0	-
7	-	-	452828.30	2325988.99	Картометрический метод	5.0	-
8	-	-	452847.49	2325974.51	Картометрический метод	5.0	-
9	-	-	452884.78	2325936.74	Картометрический метод	5.0	-
10	-	-	452897.79	2325922.81	Картометрический метод	5.0	-
11	-	-	452935.19	2325881.13	Картометрический метод	5.0	-
12	-	-	453116.40	2325695.35	Картометрический метод	5.0	-
13	-	-	453113.40	2325678.51	Картометрический метод	5.0	-
14	-	-	453142.37	2325648.83	Картометрический метод	5.0	-
15	-	-	453158.99	2325651.79	Картометрический метод	5.0	-
16	-	-	453181.24	2325628.44	Картометрический метод	5.0	-
17	-	-	453228.16	2325579.15	Картометрический метод	5.0	-
18	-	-	453270.81	2325535.66	Картометрический метод	5.0	-
19	-	-	453332.09	2325473.54	Картометрический метод	5.0	-
20	-	-	453333.35	2325433.82	Картометрический метод	5.0	-
21	-	-	453333.53	2325430.75	Картометрический метод	5.0	-
22	-	-	453334.43	2325425.25	Картометрический метод	5.0	-

2. Сведения о характерных точках границ объекта							
Обозначение характерных точек границ	Существующие координаты, м		Измененные (уточненные) координаты, м		Метод определения координат характерной точки	Средняя квадратическая погрешность положения характерной точки (Mt), м	Описание обозначения точки на местности (при наличии)
	X	Y	X	Y			
1	2	3	4	5	6	7	8
23	-	-	453333.96	2325420.08	Картометрический метод	5.0	-
24	-	-	453333.00	2325414.57	Картометрический метод	5.0	-
25	-	-	453329.99	2325406.58	Картометрический метод	5.0	-
26	-	-	453324.83	2325397.58	Картометрический метод	5.0	-
27	-	-	453320.20	2325389.90	Картометрический метод	5.0	-
28	-	-	453317.70	2325386.67	Картометрический метод	5.0	-
29	-	-	453314.29	2325384.32	Картометрический метод	5.0	-
30	-	-	453310.93	2325382.32	Картометрический метод	5.0	-
31	-	-	453305.29	2325380.02	Картометрический метод	5.0	-
32	-	-	453291.74	2325378.06	Картометрический метод	5.0	-
33	-	-	453167.05	2325366.80	Картометрический метод	5.0	-
34	-	-	453162.12	2325365.26	Картометрический метод	5.0	-
35	-	-	453159.70	2325362.09	Картометрический метод	5.0	-
36	-	-	453147.17	2325344.94	Картометрический метод	5.0	-
37	-	-	453144.62	2325336.90	Картометрический метод	5.0	-
38	-	-	453159.04	2325327.97	Картометрический метод	5.0	-
39	-	-	453166.52	2325329.79	Картометрический метод	5.0	-
40	-	-	453154.60	2325322.49	Картометрический метод	5.0	-
41	-	-	453150.03	2325295.14	Картометрический метод	5.0	-
42	-	-	453179.09	2324780.20	Картометрический метод	5.0	-
43	-	-	453173.90	2324694.06	Картометрический метод	5.0	-
44	-	-	453106.10	2324202.15	Картометрический метод	5.0	-
45	-	-	453080.26	2323977.30	Картометрический метод	5.0	-
46	-	-	453063.62	2323832.56	Картометрический метод	5.0	-
47	-	-	453064.83	2323789.73	Картометрический метод	5.0	-

2. Сведения о характерных точках границ объекта							
Обозначение характерных точек границ	Существующие координаты, м		Измененные (уточненные) координаты, м		Метод определения координат характерной точки	Средняя квадратическая погрешность положения характерной точки (Mt), м	Описание обозначения точки на местности (при наличии)
	X	Y	X	Y			
1	2	3	4	5	6	7	8
48	-	-	453055.55	2323711.04	Картометрический метод	5.0	-
49	-	-	453020.55	2323407.62	Картометрический метод	5.0	-
50	-	-	453019.89	2323372.70	Картометрический метод	5.0	-
51	-	-	453038.57	2323368.93	Картометрический метод	5.0	-
52	-	-	453041.53	2323367.72	Картометрический метод	5.0	-
53	-	-	453094.00	2323801.30	Картометрический метод	5.0	-
54	-	-	453092.77	2323993.30	Картометрический метод	5.0	-
55	-	-	453099.29	2324069.45	Картометрический метод	5.0	-
56	-	-	453124.26	2324221.10	Картометрический метод	5.0	-
57	-	-	453164.20	2324528.72	Картометрический метод	5.0	-
58	-	-	453188.23	2324726.21	Картометрический метод	5.0	-
59	-	-	453174.73	2324981.67	Картометрический метод	5.0	-
60	-	-	453164.79	2325276.82	Картометрический метод	5.0	-
61	-	-	453167.01	2325328.91	Картометрический метод	5.0	-
62	-	-	453170.75	2325348.32	Картометрический метод	5.0	-
63	-	-	453294.40	2325360.78	Картометрический метод	5.0	-
64	-	-	453333.52	2325364.46	Картометрический метод	5.0	-
65	-	-	453397.40	2325371.65	Картометрический метод	5.0	-
66	-	-	453406.01	2325371.67	Картометрический метод	5.0	-
67	-	-	453411.21	2325371.52	Картометрический метод	5.0	-
68	-	-	453419.49	2325370.73	Картометрический метод	5.0	-
69	-	-	453446.23	2325379.84	Картометрический метод	5.0	-
70	-	-	453465.57	2325371.42	Картометрический метод	5.0	-
71	-	-	453501.36	2325357.75	Картометрический метод	5.0	-
72	-	-	453648.28	2325305.19	Картометрический метод	5.0	-

2. Сведения о характерных точках границ объекта							
Обозначение характерных точек границ	Существующие координаты, м		Измененные (уточненные) координаты, м		Метод определения координат характерной точки	Средняя квадратическая погрешность положения характерной точки (Mt), м	Описание обозначения точки на местности (при наличии)
	X	Y	X	Y			
1	2	3	4	5	6	7	8
73	-	-	453688.44	2325291.08	Картометрический метод	5.0	-
74	-	-	453726.08	2325276.81	Картометрический метод	5.0	-
75	-	-	453779.99	2325257.93	Картометрический метод	5.0	-
76	-	-	453846.42	2325234.01	Картометрический метод	5.0	-
77	-	-	453850.00	2325232.19	Картометрический метод	5.0	-
78	-	-	453870.91	2325221.77	Картометрический метод	5.0	-
79	-	-	453873.98	2325220.88	Картометрический метод	5.0	-
80	-	-	453892.18	2325216.94	Картометрический метод	5.0	-
81	-	-	453910.76	2325212.15	Картометрический метод	5.0	-
82	-	-	453915.65	2325209.38	Картометрический метод	5.0	-
83	-	-	453923.23	2325201.48	Картометрический метод	5.0	-
84	-	-	453927.75	2325240.58	Картометрический метод	5.0	-
85	-	-	453926.69	2325240.71	Картометрический метод	5.0	-
86	-	-	453921.68	2325237.34	Картометрический метод	5.0	-
87	-	-	453915.89	2325234.99	Картометрический метод	5.0	-
88	-	-	453899.10	2325238.37	Картометрический метод	5.0	-
89	-	-	453853.93	2325254.69	Картометрический метод	5.0	-
90	-	-	453772.39	2325285.25	Картометрический метод	5.0	-
91	-	-	453719.29	2325303.89	Картометрический метод	5.0	-
92	-	-	453710.65	2325327.40	Картометрический метод	5.0	-
93	-	-	453716.38	2325360.69	Картометрический метод	5.0	-
94	-	-	453714.49	2325377.76	Картометрический метод	5.0	-
95	-	-	453713.48	2325378.19	Картометрический метод	5.0	-
96	-	-	453696.81	2325385.12	Картометрический метод	5.0	-
97	-	-	453627.66	2325342.39	Картометрический метод	5.0	-

2. Сведения о характерных точках границ объекта							
Обозначение характерных точек границ	Существующие координаты, м		Измененные (уточненные) координаты, м		Метод определения координат характерной точки	Средняя квадратическая погрешность положения характерной точки (Mt), м	Описание обозначения точки на местности (при наличии)
	X	Y	X	Y			
1	2	3	4	5	6	7	8
98	-	-	453622.71	2325340.04	Картометрический метод	5.0	-
99	-	-	453616.64	2325341.40	Картометрический метод	5.0	-
100	-	-	453474.07	2325392.23	Картометрический метод	5.0	-
101	-	-	453442.39	2325407.71	Картометрический метод	5.0	-
102	-	-	453427.05	2325417.60	Картометрический метод	5.0	-
103	-	-	453402.91	2325436.35	Картометрический метод	5.0	-
104	-	-	453379.32	2325457.93	Картометрический метод	5.0	-
105	-	-	453313.95	2325524.78	Картометрический метод	5.0	-
106	-	-	453123.70	2325719.35	Картометрический метод	5.0	-
107	-	-	452951.10	2325896.32	Картометрический метод	5.0	-
108	-	-	452938.49	2325909.83	Картометрический метод	5.0	-
109	-	-	452930.34	2325922.49	Картометрический метод	5.0	-
110	-	-	452917.65	2325935.65	Картометрический метод	5.0	-
111	-	-	452907.11	2325943.42	Картометрический метод	5.0	-
112	-	-	452899.15	2325951.94	Картометрический метод	5.0	-
113	-	-	452883.51	2325967.63	Картометрический метод	5.0	-
114	-	-	452880.55	2325964.47	Картометрический метод	5.0	-
115	-	-	452818.27	2326030.01	Картометрический метод	5.0	-
116	-	-	452781.13	2326077.07	Картометрический метод	5.0	-
1	-	-	452763.42	2326064.73	Картометрический метод	5.0	-
117	-	-	453644.83	2325342.42	Картометрический метод	5.0	-
118	-	-	453703.47	2325321.22	Картометрический метод	5.0	-
119	-	-	453703.58	2325320.16	Картометрический метод	5.0	-
120	-	-	453703.56	2325317.28	Картометрический метод	5.0	-
121	-	-	453703.01	2325315.58	Картометрический метод	5.0	-

2. Сведения о характерных точках границ объекта							
Обозначение характерных точек границ	Существующие координаты, м		Измененные (уточненные) координаты, м		Метод определения координат характерной точки	Средняя квадратическая погрешность положения характерной точки (Mt), м	Описание обозначения точки на местности (при наличии)
	X	Y	X	Y			
1	2	3	4	5	6	7	8
122	-	-	453701.59	2325313.20	Картометрический метод	5.0	-
123	-	-	453697.59	2325309.64	Картометрический метод	5.0	-
124	-	-	453671.17	2325320.75	Картометрический метод	5.0	-
125	-	-	453655.76	2325326.34	Картометрический метод	5.0	-
126	-	-	453638.76	2325334.32	Картометрический метод	5.0	-
127	-	-	453638.58	2325334.80	Картометрический метод	5.0	-
128	-	-	453638.56	2325336.65	Картометрический метод	5.0	-
129	-	-	453638.89	2325338.19	Картометрический метод	5.0	-
130	-	-	453641.54	2325340.67	Картометрический метод	5.0	-
117	-	-	453644.83	2325342.42	Картометрический метод	5.0	-
131	-	-	455433.92	2325109.81	Картометрический метод	5.0	-
132	-	-	455431.73	2325108.91	Картометрический метод	5.0	-
133	-	-	455431.72	2325108.93	Картометрический метод	5.0	-
134	-	-	455429.13	2325113.38	Картометрический метод	5.0	-
135	-	-	455423.34	2325110.20	Картометрический метод	5.0	-
136	-	-	455406.17	2325103.19	Картометрический метод	5.0	-
137	-	-	455367.35	2325063.69	Картометрический метод	5.0	-
138	-	-	455538.37	2324756.09	Картометрический метод	5.0	-
139	-	-	455572.93	2324775.30	Картометрический метод	5.0	-
140	-	-	455623.86	2324908.07	Картометрический метод	5.0	-
141	-	-	455618.17	2324912.27	Картометрический метод	5.0	-
142	-	-	455562.07	2324953.68	Картометрический метод	5.0	-
143	-	-	455591.83	2324998.80	Картометрический метод	5.0	-
144	-	-	455495.56	2325135.04	Картометрический метод	5.0	-
131	-	-	455433.92	2325109.81	Картометрический метод	5.0	-

2. Сведения о характерных точках границ объекта							
Обозначение характерных точек границ	Существующие координаты, м		Измененные (уточненные) координаты, м		Метод определения координат характерной точки	Средняя квадратическая погрешность положения характерной точки (Mt), м	Описание обозначения точки на местности (при наличии)
	X	Y	X	Y			
1	2	3	4	5	6	7	8
145	-	-	457156.39	2326225.08	Картометрический метод	5.0	-
146	-	-	457106.94	2326190.30	Картометрический метод	5.0	-
147	-	-	457166.73	2326105.28	Картометрический метод	5.0	-
148	-	-	457198.14	2326060.61	Картометрический метод	5.0	-
149	-	-	457221.34	2326076.79	Картометрический метод	5.0	-
150	-	-	457251.22	2326050.09	Картометрический метод	5.0	-
151	-	-	457274.06	2326065.41	Картометрический метод	5.0	-
152	-	-	457251.96	2326096.88	Картометрический метод	5.0	-
153	-	-	457261.43	2326103.51	Картометрический метод	5.0	-
154	-	-	457323.40	2326146.90	Картометрический метод	5.0	-
155	-	-	457275.30	2326215.42	Картометрический метод	5.0	-
156	-	-	457264.99	2326232.01	Картометрический метод	5.0	-
157	-	-	457212.52	2326195.11	Картометрический метод	5.0	-
158	-	-	457181.93	2326240.86	Картометрический метод	5.0	-
145	-	-	457156.39	2326225.08	Картометрический метод	5.0	-
159	-	-	453788.33	2325417.95	Картометрический метод	5.0	-
160	-	-	453786.24	2325409.02	Картометрический метод	5.0	-
161	-	-	453789.39	2325408.39	Картометрический метод	5.0	-
162	-	-	453788.72	2325404.85	Картометрический метод	5.0	-
163	-	-	453783.71	2325396.68	Картометрический метод	5.0	-
164	-	-	453803.19	2325393.78	Картометрический метод	5.0	-
165	-	-	453900.19	2325379.34	Картометрический метод	5.0	-
166	-	-	454127.81	2325367.91	Картометрический метод	5.0	-
167	-	-	454131.03	2325367.59	Картометрический метод	5.0	-
168	-	-	454134.15	2325367.94	Картометрический метод	5.0	-

2. Сведения о характерных точках границ объекта							
Обозначение характерных точек границ	Существующие координаты, м		Измененные (уточненные) координаты, м		Метод определения координат характерной точки	Средняя квадратическая погрешность положения характерной точки (Mt), м	Описание обозначения точки на местности (при наличии)
	X	Y	X	Y			
1	2	3	4	5	6	7	8
169	-	-	454145.65	2325367.72	Картометрический метод	5.0	-
170	-	-	454177.44	2325367.09	Картометрический метод	5.0	-
171	-	-	454207.45	2325366.89	Картометрический метод	5.0	-
172	-	-	454215.70	2325363.97	Картометрический метод	5.0	-
173	-	-	454237.05	2325363.85	Картометрический метод	5.0	-
174	-	-	454267.90	2325363.68	Картометрический метод	5.0	-
175	-	-	454268.11	2325359.20	Картометрический метод	5.0	-
176	-	-	454296.85	2325358.13	Картометрический метод	5.0	-
177	-	-	454297.60	2325378.20	Картометрический метод	5.0	-
178	-	-	454373.97	2325377.78	Картометрический метод	5.0	-
179	-	-	454452.82	2325395.31	Картометрический метод	5.0	-
180	-	-	454445.10	2325410.26	Картометрический метод	5.0	-
181	-	-	454441.20	2325408.36	Картометрический метод	5.0	-
182	-	-	454284.34	2325393.99	Картометрический метод	5.0	-
183	-	-	454222.87	2325386.39	Картометрический метод	5.0	-
184	-	-	454193.08	2325385.85	Картометрический метод	5.0	-
185	-	-	454176.51	2325389.18	Картометрический метод	5.0	-
186	-	-	454128.12	2325386.82	Картометрический метод	5.0	-
187	-	-	454049.76	2325386.95	Картометрический метод	5.0	-
188	-	-	453932.75	2325394.12	Картометрический метод	5.0	-
189	-	-	453808.05	2325416.14	Картометрический метод	5.0	-
190	-	-	453796.35	2325422.56	Картометрический метод	5.0	-
159	-	-	453788.33	2325417.95	Картометрический метод	5.0	-
191	-	-	455364.86	2325686.31	Картометрический метод	5.0	-
192	-	-	455366.01	2325686.16	Картометрический метод	5.0	-

2. Сведения о характерных точках границ объекта							
Обозначение характерных точек границ	Существующие координаты, м		Измененные (уточненные) координаты, м		Метод определения координат характерной точки	Средняя квадратическая погрешность положения характерной точки (Mt), м	Описание обозначения точки на местности (при наличии)
	X	Y	X	Y			
1	2	3	4	5	6	7	8
193	-	-	455368.98	2325685.75	Картометрический метод	5.0	-
194	-	-	455369.66	2325685.64	Картометрический метод	5.0	-
195	-	-	455370.66	2325685.50	Картометрический метод	5.0	-
196	-	-	455370.52	2325684.51	Картометрический метод	5.0	-
197	-	-	455370.45	2325684.02	Картометрический метод	5.0	-
198	-	-	455369.84	2325679.66	Картометрический метод	5.0	-
199	-	-	455370.24	2325679.59	Картометрический метод	5.0	-
200	-	-	455367.58	2325660.69	Картометрический метод	5.0	-
201	-	-	455379.55	2325658.99	Картометрический метод	5.0	-
202	-	-	455383.17	2325658.48	Картометрический метод	5.0	-
203	-	-	455383.29	2325659.48	Картометрический метод	5.0	-
204	-	-	455388.85	2325658.78	Картометрический метод	5.0	-
205	-	-	455388.98	2325659.83	Картометрический метод	5.0	-
206	-	-	455389.21	2325661.66	Картометрический метод	5.0	-
207	-	-	455391.38	2325661.35	Картометрический метод	5.0	-
208	-	-	455393.01	2325661.12	Картометрический метод	5.0	-
209	-	-	455396.63	2325660.60	Картометрический метод	5.0	-
210	-	-	455396.12	2325656.64	Картометрический метод	5.0	-
211	-	-	455395.85	2325654.39	Картометрический метод	5.0	-
212	-	-	455394.86	2325646.54	Картометрический метод	5.0	-
213	-	-	455393.83	2325638.23	Картометрический метод	5.0	-
214	-	-	455393.31	2325634.10	Картометрический метод	5.0	-
215	-	-	455400.80	2325633.11	Картометрический метод	5.0	-
216	-	-	455403.87	2325632.70	Картометрический метод	5.0	-
217	-	-	455405.79	2325632.44	Картометрический метод	5.0	-

2. Сведения о характерных точках границ объекта							
Обозначение характерных точек границ	Существующие координаты, м		Измененные (уточненные) координаты, м		Метод определения координат характерной точки	Средняя квадратическая погрешность положения характерной точки (Mt), м	Описание обозначения точки на местности (при наличии)
	X	Y	X	Y			
1	2	3	4	5	6	7	8
218	-	-	455405.65	2325631.26	Картометрический метод	5.0	-
219	-	-	455404.77	2325624.28	Картометрический метод	5.0	-
220	-	-	455404.26	2325620.18	Картометрический метод	5.0	-
221	-	-	455402.60	2325620.33	Картометрический метод	5.0	-
222	-	-	455401.60	2325587.77	Картометрический метод	5.0	-
223	-	-	455400.78	2325577.30	Картометрический метод	5.0	-
224	-	-	455410.09	2325577.30	Картометрический метод	5.0	-
225	-	-	455410.08	2325588.25	Картометрический метод	5.0	-
226	-	-	455410.91	2325598.86	Картометрический метод	5.0	-
227	-	-	455413.98	2325618.84	Картометрический метод	5.0	-
228	-	-	455414.62	2325623.68	Картометрический метод	5.0	-
229	-	-	455415.20	2325623.59	Картометрический метод	5.0	-
230	-	-	455417.08	2325634.86	Картометрический метод	5.0	-
231	-	-	455427.82	2325633.74	Картометрический метод	5.0	-
232	-	-	455427.95	2325634.65	Картометрический метод	5.0	-
233	-	-	455441.82	2325633.58	Картометрический метод	5.0	-
234	-	-	455441.61	2325632.09	Картометрический метод	5.0	-
235	-	-	455464.42	2325630.80	Картометрический метод	5.0	-
236	-	-	455464.43	2325630.00	Картометрический метод	5.0	-
237	-	-	455469.79	2325629.20	Картометрический метод	5.0	-
238	-	-	455469.94	2325629.18	Картометрический метод	5.0	-
239	-	-	455478.23	2325628.10	Картометрический метод	5.0	-
240	-	-	455493.68	2325626.09	Картометрический метод	5.0	-
241	-	-	455517.21	2325622.02	Картометрический метод	5.0	-
242	-	-	455527.76	2325620.93	Картометрический метод	5.0	-

2. Сведения о характерных точках границ объекта							
Обозначение характерных точек границ	Существующие координаты, м		Измененные (уточненные) координаты, м		Метод определения координат характерной точки	Средняя квадратическая погрешность положения характерной точки (Mt), м	Описание обозначения точки на местности (при наличии)
	X	Y	X	Y			
1	2	3	4	5	6	7	8
243	-	-	455531.72	2325620.63	Картометрический метод	5.0	-
244	-	-	455532.63	2325620.68	Картометрический метод	5.0	-
245	-	-	455534.69	2325642.17	Картометрический метод	5.0	-
246	-	-	455535.15	2325660.56	Картометрический метод	5.0	-
247	-	-	455531.05	2325660.90	Картометрический метод	5.0	-
248	-	-	455503.94	2325663.92	Картометрический метод	5.0	-
249	-	-	455501.31	2325664.00	Картометрический метод	5.0	-
250	-	-	455493.79	2325664.46	Картометрический метод	5.0	-
251	-	-	455493.22	2325654.95	Картометрический метод	5.0	-
252	-	-	455467.36	2325658.28	Картометрический метод	5.0	-
253	-	-	455468.30	2325667.20	Картометрический метод	5.0	-
254	-	-	455462.16	2325668.16	Картометрический метод	5.0	-
255	-	-	455444.62	2325670.45	Картометрический метод	5.0	-
256	-	-	455446.65	2325678.09	Картометрический метод	5.0	-
257	-	-	455431.90	2325681.44	Картометрический метод	5.0	-
258	-	-	455418.96	2325683.26	Картометрический метод	5.0	-
259	-	-	455418.86	2325683.27	Картометрический метод	5.0	-
260	-	-	455413.74	2325683.72	Картометрический метод	5.0	-
261	-	-	455403.87	2325684.58	Картометрический метод	5.0	-
262	-	-	455393.91	2325685.45	Картометрический метод	5.0	-
263	-	-	455387.05	2325686.05	Картометрический метод	5.0	-
264	-	-	455387.02	2325686.58	Картометрический метод	5.0	-
265	-	-	455386.86	2325689.89	Картометрический метод	5.0	-
266	-	-	455375.21	2325691.83	Картометрический метод	5.0	-
267	-	-	455375.27	2325692.23	Картометрический метод	5.0	-

2. Сведения о характерных точках границ объекта							
Обозначение характерных точек границ	Существующие координаты, м		Измененные (уточненные) координаты, м		Метод определения координат характерной точки	Средняя квадратическая погрешность положения характерной точки (Mt), м	Описание обозначения точки на местности (при наличии)
	X	Y	X	Y			
1	2	3	4	5	6	7	8
268	-	-	455365.85	2325693.33	Картометрический метод	5.0	-
191	-	-	455364.86	2325686.31	Картометрический метод	5.0	-
269	-	-	467953.19	2306896.21	Картометрический метод	5.0	-
270	-	-	467940.89	2306885.94	Картометрический метод	5.0	-
271	-	-	467897.57	2306862.43	Картометрический метод	5.0	-
272	-	-	467865.56	2306845.06	Картометрический метод	5.0	-
273	-	-	467823.84	2306821.14	Картометрический метод	5.0	-
274	-	-	467814.77	2306816.72	Картометрический метод	5.0	-
275	-	-	467794.24	2306806.71	Картометрический метод	5.0	-
276	-	-	467780.15	2306799.84	Картометрический метод	5.0	-
277	-	-	467768.71	2306792.62	Картометрический метод	5.0	-
278	-	-	467761.80	2306788.43	Картометрический метод	5.0	-
279	-	-	467730.27	2306770.65	Картометрический метод	5.0	-
280	-	-	467724.57	2306770.63	Картометрический метод	5.0	-
281	-	-	467734.37	2306762.62	Картометрический метод	5.0	-
282	-	-	467750.94	2306771.81	Картометрический метод	5.0	-
283	-	-	467754.66	2306773.89	Картометрический метод	5.0	-
284	-	-	467755.88	2306774.53	Картометрический метод	5.0	-
285	-	-	467761.55	2306777.46	Картометрический метод	5.0	-
286	-	-	467762.43	2306777.93	Картометрический метод	5.0	-
287	-	-	467775.04	2306783.72	Картометрический метод	5.0	-
288	-	-	467783.56	2306787.63	Картометрический метод	5.0	-
289	-	-	467858.57	2306832.55	Картометрический метод	5.0	-
290	-	-	467873.48	2306839.91	Картометрический метод	5.0	-
291	-	-	467872.23	2306843.83	Картометрический метод	5.0	-

2. Сведения о характерных точках границ объекта							
Обозначение характерных точек границ	Существующие координаты, м		Измененные (уточненные) координаты, м		Метод определения координат характерной точки	Средняя квадратическая погрешность положения характерной точки (Mt), м	Описание обозначения точки на местности (при наличии)
	X	Y	X	Y			
1	2	3	4	5	6	7	8
292	-	-	467906.69	2306861.99	Картометрический метод	5.0	-
293	-	-	467927.99	2306816.45	Картометрический метод	5.0	-
294	-	-	468001.82	2306673.67	Картометрический метод	5.0	-
295	-	-	468028.05	2306617.09	Картометрический метод	5.0	-
296	-	-	468036.90	2306614.42	Картометрический метод	5.0	-
297	-	-	468042.35	2306620.91	Картометрический метод	5.0	-
298	-	-	468034.86	2306627.20	Картометрический метод	5.0	-
299	-	-	468026.76	2306648.79	Картометрический метод	5.0	-
300	-	-	468015.97	2306656.58	Картометрический метод	5.0	-
301	-	-	468012.49	2306669.27	Картометрический метод	5.0	-
302	-	-	468049.01	2306691.28	Картометрический метод	5.0	-
303	-	-	468049.01	2306696.86	Картометрический метод	5.0	-
304	-	-	468085.06	2306722.14	Картометрический метод	5.0	-
305	-	-	468076.62	2306731.84	Картометрический метод	5.0	-
306	-	-	468047.11	2306706.25	Картометрический метод	5.0	-
307	-	-	468004.53	2306682.87	Картометрический метод	5.0	-
308	-	-	467954.79	2306780.79	Картометрический метод	5.0	-
309	-	-	467954.79	2306785.40	Картометрический метод	5.0	-
310	-	-	467914.26	2306861.63	Картометрический метод	5.0	-
311	-	-	467953.30	2306882.39	Картометрический метод	5.0	-
312	-	-	467975.28	2306900.92	Картометрический метод	5.0	-
313	-	-	467982.00	2306908.13	Картометрический метод	5.0	-
314	-	-	467979.17	2306913.64	Картометрический метод	5.0	-
315	-	-	467983.73	2306919.74	Картометрический метод	5.0	-
316	-	-	467982.09	2306923.69	Картометрический метод	5.0	-

2. Сведения о характерных точках границ объекта							
Обозначение характерных точек границ	Существующие координаты, м		Измененные (уточненные) координаты, м		Метод определения координат характерной точки	Средняя квадратическая погрешность положения характерной точки (Mt), м	Описание обозначения точки на местности (при наличии)
	X	Y	X	Y			
1	2	3	4	5	6	7	8
269	-	-	467953.19	2306896.21	Картометрический метод	5.0	-
317	-	-	468331.53	2306886.88	Картометрический метод	5.0	-
318	-	-	468363.17	2306634.68	Картометрический метод	5.0	-
319	-	-	468382.73	2306463.09	Картометрический метод	5.0	-
320	-	-	468403.69	2306316.94	Картометрический метод	5.0	-
321	-	-	468403.69	2306180.03	Картометрический метод	5.0	-
322	-	-	468410.63	2306179.91	Картометрический метод	5.0	-
323	-	-	468409.60	2306313.46	Картометрический метод	5.0	-
324	-	-	468336.41	2306887.38	Картометрический метод	5.0	-
317	-	-	468331.53	2306886.88	Картометрический метод	5.0	-
325	-	-	454109.74	2325015.47	Картометрический метод	5.0	-
326	-	-	454113.48	2324981.32	Картометрический метод	5.0	-
327	-	-	454114.75	2324967.29	Картометрический метод	5.0	-
328	-	-	454115.10	2324963.51	Картометрический метод	5.0	-
329	-	-	454118.73	2324930.38	Картометрический метод	5.0	-
330	-	-	454120.34	2324914.24	Картометрический метод	5.0	-
331	-	-	454120.68	2324911.10	Картометрический метод	5.0	-
332	-	-	454120.92	2324908.93	Картометрический метод	5.0	-
333	-	-	454121.45	2324906.66	Картометрический метод	5.0	-
334	-	-	454121.83	2324900.57	Картометрический метод	5.0	-
335	-	-	454123.86	2324881.84	Картометрический метод	5.0	-
336	-	-	454124.21	2324878.61	Картометрический метод	5.0	-
337	-	-	454125.79	2324864.10	Картометрический метод	5.0	-
338	-	-	454126.10	2324861.26	Картометрический метод	5.0	-
339	-	-	454149.40	2324863.78	Картометрический метод	5.0	-

2. Сведения о характерных точках границ объекта							
Обозначение характерных точек границ	Существующие координаты, м		Измененные (уточненные) координаты, м		Метод определения координат характерной точки	Средняя квадратическая погрешность положения характерной точки (Mt), м	Описание обозначения точки на местности (при наличии)
	X	Y	X	Y			
1	2	3	4	5	6	7	8
340	-	-	454132.52	2325017.88	Картометрический метод	5.0	-
325	-	-	454109.74	2325015.47	Картометрический метод	5.0	-
341	-	-	453900.15	2325013.46	Картометрический метод	5.0	-
342	-	-	453899.46	2325004.81	Картометрический метод	5.0	-
343	-	-	453908.68	2324957.77	Картометрический метод	5.0	-
344	-	-	453911.65	2324948.86	Картометрический метод	5.0	-
345	-	-	453915.32	2324932.84	Картометрический метод	5.0	-
346	-	-	453916.96	2324921.58	Картометрический метод	5.0	-
347	-	-	453951.92	2324928.17	Картометрический метод	5.0	-
348	-	-	453948.74	2324950.13	Картометрический метод	5.0	-
349	-	-	453947.76	2324955.87	Картометрический метод	5.0	-
350	-	-	453942.13	2324995.93	Картометрический метод	5.0	-
351	-	-	453938.68	2325019.18	Картометрический метод	5.0	-
341	-	-	453900.15	2325013.46	Картометрический метод	5.0	-
352	-	-	457185.96	2326374.10	Картометрический метод	5.0	-
353	-	-	457201.81	2326347.99	Картометрический метод	5.0	-
354	-	-	457284.09	2326224.52	Картометрический метод	5.0	-
355	-	-	457299.39	2326223.73	Картометрический метод	5.0	-
356	-	-	457326.45	2326248.61	Картометрический метод	5.0	-
357	-	-	457316.89	2326257.44	Картометрический метод	5.0	-
358	-	-	457290.16	2326232.87	Картометрический метод	5.0	-
359	-	-	457280.14	2326246.75	Картометрический метод	5.0	-
360	-	-	457272.71	2326258.28	Картометрический метод	5.0	-
361	-	-	457254.47	2326284.69	Картометрический метод	5.0	-
362	-	-	457244.66	2326299.36	Картометрический метод	5.0	-

2. Сведения о характерных точках границ объекта							
Обозначение характерных точек границ	Существующие координаты, м		Измененные (уточненные) координаты, м		Метод определения координат характерной точки	Средняя квадратическая погрешность положения характерной точки (Mt), м	Описание обозначения точки на местности (при наличии)
	X	Y	X	Y			
1	2	3	4	5	6	7	8
363	-	-	457239.01	2326307.06	Картометрический метод	5.0	-
364	-	-	457230.05	2326320.31	Картометрический метод	5.0	-
365	-	-	457221.49	2326332.67	Картометрический метод	5.0	-
366	-	-	457215.20	2326342.08	Картометрический метод	5.0	-
367	-	-	457208.70	2326351.13	Картометрический метод	5.0	-
368	-	-	457213.68	2326354.06	Картометрический метод	5.0	-
369	-	-	457225.19	2326361.24	Картометрический метод	5.0	-
370	-	-	457232.09	2326366.36	Картометрический метод	5.0	-
371	-	-	457234.26	2326368.11	Картометрический метод	5.0	-
372	-	-	457231.01	2326373.48	Картометрический метод	5.0	-
373	-	-	457226.88	2326370.63	Картометрический метод	5.0	-
374	-	-	457216.29	2326390.51	Картометрический метод	5.0	-
352	-	-	457185.96	2326374.10	Картометрический метод	5.0	-
375	-	-	455589.66	2326053.55	Картометрический метод	5.0	-
376	-	-	455585.16	2326050.63	Картометрический метод	5.0	-
377	-	-	455580.89	2326047.85	Картометрический метод	5.0	-
378	-	-	455567.24	2326040.19	Картометрический метод	5.0	-
379	-	-	455565.22	2326039.06	Картометрический метод	5.0	-
380	-	-	455564.62	2326039.95	Картометрический метод	5.0	-
381	-	-	455560.52	2326037.00	Картометрический метод	5.0	-
382	-	-	455547.46	2326028.17	Картометрический метод	5.0	-
383	-	-	455554.35	2326018.15	Картометрический метод	5.0	-
384	-	-	455570.29	2325994.68	Картометрический метод	5.0	-
385	-	-	455582.31	2326001.58	Картометрический метод	5.0	-
386	-	-	455586.23	2326003.85	Картометрический метод	5.0	-

2. Сведения о характерных точках границ объекта							
Обозначение характерных точек границ	Существующие координаты, м		Измененные (уточненные) координаты, м		Метод определения координат характерной точки	Средняя квадратическая погрешность положения характерной точки (Mt), м	Описание обозначения точки на местности (при наличии)
	X	Y	X	Y			
1	2	3	4	5	6	7	8
387	-	-	455618.31	2326022.27	Картометрический метод	5.0	-
388	-	-	455608.39	2326041.24	Картометрический метод	5.0	-
389	-	-	455600.00	2326060.28	Картометрический метод	5.0	-
375	-	-	455589.66	2326053.55	Картометрический метод	5.0	-
390	-	-	455852.18	2326094.45	Картометрический метод	5.0	-
391	-	-	455861.63	2326081.23	Картометрический метод	5.0	-
392	-	-	455856.67	2326077.67	Картометрический метод	5.0	-
393	-	-	455881.95	2326042.39	Картометрический метод	5.0	-
394	-	-	455887.89	2326034.09	Картометрический метод	5.0	-
395	-	-	455911.27	2326001.46	Картометрический метод	5.0	-
396	-	-	455929.36	2326014.73	Картометрический метод	5.0	-
397	-	-	455905.18	2326046.59	Картометрический метод	5.0	-
398	-	-	455895.34	2326059.54	Картометрический метод	5.0	-
399	-	-	455886.38	2326073.37	Картометрический метод	5.0	-
400	-	-	455885.88	2326072.98	Картометрический метод	5.0	-
401	-	-	455883.82	2326075.60	Картометрический метод	5.0	-
402	-	-	455882.64	2326074.70	Картометрический метод	5.0	-
403	-	-	455863.28	2326102.23	Картометрический метод	5.0	-
390	-	-	455852.18	2326094.45	Картометрический метод	5.0	-
404	-	-	455719.81	2325989.93	Картометрический метод	5.0	-
405	-	-	455694.65	2325971.94	Картометрический метод	5.0	-
406	-	-	455706.22	2325946.14	Картометрический метод	5.0	-
407	-	-	455720.71	2325953.85	Картометрический метод	5.0	-
408	-	-	455727.19	2325958.02	Картометрический метод	5.0	-
409	-	-	455759.04	2325977.06	Картометрический метод	5.0	-

2. Сведения о характерных точках границ объекта							
Обозначение характерных точек границ	Существующие координаты, м		Измененные (уточненные) координаты, м		Метод определения координат характерной точки	Средняя квадратическая погрешность положения характерной точки (Mt), м	Описание обозначения точки на местности (при наличии)
	X	Y	X	Y			
1	2	3	4	5	6	7	8
410	-	-	455765.91	2325981.46	Картометрический метод	5.0	-
411	-	-	455748.96	2326007.66	Картометрический метод	5.0	-
404	-	-	455719.81	2325989.93	Картометрический метод	5.0	-
412	-	-	457028.56	2326374.26	Картометрический метод	5.0	-
413	-	-	457065.70	2326373.10	Картометрический метод	5.0	-
414	-	-	457070.44	2326370.00	Картометрический метод	5.0	-
415	-	-	457094.00	2326406.50	Картометрический метод	5.0	-
416	-	-	457066.77	2326407.34	Картометрический метод	5.0	-
417	-	-	457029.63	2326408.50	Картометрический метод	5.0	-
412	-	-	457028.56	2326374.26	Картометрический метод	5.0	-
418	-	-	456425.61	2326143.21	Картометрический метод	5.0	-
419	-	-	456420.02	2326138.06	Картометрический метод	5.0	-
420	-	-	456417.95	2326133.67	Картометрический метод	5.0	-
421	-	-	456416.38	2326126.20	Картометрический метод	5.0	-
422	-	-	456412.80	2326101.88	Картометрический метод	5.0	-
423	-	-	456411.79	2326093.55	Картометрический метод	5.0	-
424	-	-	456414.16	2326093.27	Картометрический метод	5.0	-
425	-	-	456412.96	2326089.11	Картометрический метод	5.0	-
426	-	-	456440.15	2326086.21	Картометрический метод	5.0	-
427	-	-	456444.00	2326090.07	Картометрический метод	5.0	-
428	-	-	456446.85	2326093.20	Картометрический метод	5.0	-
429	-	-	456448.31	2326094.89	Картометрический метод	5.0	-
430	-	-	456449.60	2326132.55	Картометрический метод	5.0	-
431	-	-	456447.12	2326142.01	Картометрический метод	5.0	-
432	-	-	456442.24	2326143.05	Картометрический метод	5.0	-

2. Сведения о характерных точках границ объекта							
Обозначение характерных точек границ	Существующие координаты, м		Измененные (уточненные) координаты, м		Метод определения координат характерной точки	Средняя квадратическая погрешность положения характерной точки (Mt), м	Описание обозначения точки на местности (при наличии)
	X	Y	X	Y			
1	2	3	4	5	6	7	8
433	-	-	456428.97	2326144.43	Картометрический метод	5.0	-
418	-	-	456425.61	2326143.21	Картометрический метод	5.0	-
434	-	-	455214.52	2325716.16	Картометрический метод	5.0	-
435	-	-	455213.13	2325707.55	Картометрический метод	5.0	-
436	-	-	455214.21	2325707.62	Картометрический метод	5.0	-
437	-	-	455280.54	2325711.76	Картометрический метод	5.0	-
438	-	-	455280.73	2325717.97	Картометрический метод	5.0	-
439	-	-	455280.09	2325722.53	Картометрический метод	5.0	-
440	-	-	455257.64	2325725.34	Картометрический метод	5.0	-
441	-	-	455259.21	2325738.83	Картометрический метод	5.0	-
442	-	-	455221.97	2325745.09	Картометрический метод	5.0	-
443	-	-	455219.25	2325745.55	Картометрический метод	5.0	-
434	-	-	455214.52	2325716.16	Картометрический метод	5.0	-
444	-	-	453927.26	2324916.38	Картометрический метод	5.0	-
445	-	-	453919.17	2324909.11	Картометрический метод	5.0	-
446	-	-	453923.10	2324874.51	Картометрический метод	5.0	-
447	-	-	453958.39	2324873.61	Картометрический метод	5.0	-
448	-	-	453953.25	2324921.05	Картометрический метод	5.0	-
444	-	-	453927.26	2324916.38	Картометрический метод	5.0	-
449	-	-	455538.62	2326138.37	Картометрический метод	5.0	-
450	-	-	455541.69	2326132.38	Картометрический метод	5.0	-
451	-	-	455553.16	2326110.07	Картометрический метод	5.0	-
452	-	-	455573.41	2326120.45	Картометрический метод	5.0	-
453	-	-	455575.42	2326120.98	Картометрический метод	5.0	-
454	-	-	455578.17	2326120.83	Картометрический метод	5.0	-

2. Сведения о характерных точках границ объекта							
Обозначение характерных точек границ	Существующие координаты, м		Измененные (уточненные) координаты, м		Метод определения координат характерной точки	Средняя квадратическая погрешность положения характерной точки (Mt), м	Описание обозначения точки на местности (при наличии)
	X	Y	X	Y			
1	2	3	4	5	6	7	8
455	-	-	455581.25	2326119.31	Картометрический метод	5.0	-
456	-	-	455583.37	2326116.61	Картометрический метод	5.0	-
457	-	-	455584.82	2326113.54	Картометрический метод	5.0	-
458	-	-	455596.94	2326119.25	Картометрический метод	5.0	-
459	-	-	455593.97	2326125.66	Картометрический метод	5.0	-
460	-	-	455586.92	2326140.89	Картометрический метод	5.0	-
461	-	-	455581.89	2326151.78	Картометрический метод	5.0	-
449	-	-	455538.62	2326138.37	Картометрический метод	5.0	-
462	-	-	455522.78	2325252.55	Картометрический метод	5.0	-
463	-	-	455534.87	2325225.81	Картометрический метод	5.0	-
464	-	-	455543.78	2325206.15	Картометрический метод	5.0	-
465	-	-	455557.85	2325213.69	Картометрический метод	5.0	-
466	-	-	455565.19	2325242.89	Картометрический метод	5.0	-
467	-	-	455562.16	2325258.57	Картометрический метод	5.0	-
462	-	-	455522.78	2325252.55	Картометрический метод	5.0	-
468	-	-	457119.88	2326460.67	Картометрический метод	5.0	-
469	-	-	457116.14	2326457.21	Картометрический метод	5.0	-
470	-	-	457116.73	2326456.67	Картометрический метод	5.0	-
471	-	-	457147.50	2326428.57	Картометрический метод	5.0	-
472	-	-	457168.47	2326451.52	Картометрический метод	5.0	-
473	-	-	457169.14	2326452.26	Картометрический метод	5.0	-
474	-	-	457159.60	2326461.07	Картометрический метод	5.0	-
475	-	-	457143.14	2326475.40	Картометрический метод	5.0	-
476	-	-	457137.06	2326476.48	Картометрический метод	5.0	-
468	-	-	457119.88	2326460.67	Картометрический метод	5.0	-

2. Сведения о характерных точках границ объекта							
Обозначение характерных точек границ	Существующие координаты, м		Измененные (уточненные) координаты, м		Метод определения координат характерной точки	Средняя квадратическая погрешность положения характерной точки (Mt), м	Описание обозначения точки на местности (при наличии)
	X	Y	X	Y			
1	2	3	4	5	6	7	8
477	-	-	453947.38	2325120.60	Картометрический метод	5.0	-
478	-	-	453951.72	2325085.18	Картометрический метод	5.0	-
479	-	-	453993.97	2325087.34	Картометрический метод	5.0	-
480	-	-	453991.90	2325107.83	Картометрический метод	5.0	-
481	-	-	453960.96	2325121.40	Картометрический метод	5.0	-
477	-	-	453947.38	2325120.60	Картометрический метод	5.0	-
482	-	-	456563.39	2326382.18	Картометрический метод	5.0	-
483	-	-	456562.90	2326373.85	Картометрический метод	5.0	-
484	-	-	456579.88	2326372.05	Картометрический метод	5.0	-
485	-	-	456588.36	2326371.16	Картометрический метод	5.0	-
486	-	-	456593.02	2326405.44	Картометрический метод	5.0	-
487	-	-	456593.83	2326411.39	Картометрический метод	5.0	-
488	-	-	456565.40	2326415.73	Картометрический метод	5.0	-
482	-	-	456563.39	2326382.18	Картометрический метод	5.0	-
489	-	-	455829.88	2326258.26	Картометрический метод	5.0	-
490	-	-	455827.44	2326257.59	Картометрический метод	5.0	-
491	-	-	455823.41	2326255.88	Картометрический метод	5.0	-
492	-	-	455817.74	2326255.54	Картометрический метод	5.0	-
493	-	-	455804.55	2326249.57	Картометрический метод	5.0	-
494	-	-	455798.49	2326241.51	Картометрический метод	5.0	-
495	-	-	455796.81	2326237.35	Картометрический метод	5.0	-
496	-	-	455796.27	2326233.61	Картометрический метод	5.0	-
497	-	-	455796.60	2326229.57	Картометрический метод	5.0	-
498	-	-	455796.13	2326225.24	Картометрический метод	5.0	-
499	-	-	455794.67	2326221.15	Картометрический метод	5.0	-

2. Сведения о характерных точках границ объекта							
Обозначение характерных точек границ	Существующие координаты, м		Измененные (уточненные) координаты, м		Метод определения координат характерной точки	Средняя квадратическая погрешность положения характерной точки (Mt), м	Описание обозначения точки на местности (при наличии)
	X	Y	X	Y			
1	2	3	4	5	6	7	8
500	-	-	455792.47	2326217.86	Картометрический метод	5.0	-
501	-	-	455788.99	2326213.46	Картометрический метод	5.0	-
502	-	-	455815.28	2326225.71	Картометрический метод	5.0	-
503	-	-	455810.23	2326225.88	Картометрический метод	5.0	-
504	-	-	455807.47	2326227.05	Картометрический метод	5.0	-
505	-	-	455805.08	2326229.27	Картометрический метод	5.0	-
506	-	-	455837.20	2326243.96	Картометрический метод	5.0	-
507	-	-	455837.43	2326240.88	Картометрический метод	5.0	-
508	-	-	455836.36	2326237.64	Картометрический метод	5.0	-
509	-	-	455834.51	2326234.90	Картометрический метод	5.0	-
510	-	-	455849.33	2326237.63	Картометрический метод	5.0	-
511	-	-	455842.37	2326252.47	Картометрический метод	5.0	-
512	-	-	455840.58	2326254.84	Картометрический метод	5.0	-
513	-	-	455838.79	2326256.33	Картометрический метод	5.0	-
514	-	-	455835.57	2326257.91	Картометрический метод	5.0	-
515	-	-	455832.50	2326258.45	Картометрический метод	5.0	-
489	-	-	455829.88	2326258.26	Картометрический метод	5.0	-
516	-	-	456678.06	2326452.06	Картометрический метод	5.0	-
517	-	-	456673.39	2326430.16	Картометрический метод	5.0	-
518	-	-	456673.19	2326429.20	Картометрический метод	5.0	-
519	-	-	456693.57	2326424.97	Картометрический метод	5.0	-
520	-	-	456693.76	2326425.87	Картометрический метод	5.0	-
521	-	-	456703.93	2326473.47	Картометрический метод	5.0	-
522	-	-	456701.11	2326474.06	Картометрический метод	5.0	-
523	-	-	456683.54	2326477.72	Картометрический метод	5.0	-

2. Сведения о характерных точках границ объекта							
Обозначение характерных точек границ	Существующие координаты, м		Измененные (уточненные) координаты, м		Метод определения координат характерной точки	Средняя квадратическая погрешность положения характерной точки (Mt), м	Описание обозначения точки на местности (при наличии)
	X	Y	X	Y			
1	2	3	4	5	6	7	8
516	-	-	456678.06	2326452.06	Картометрический метод	5.0	-
524	-	-	455455.88	2326017.78	Картометрический метод	5.0	-
525	-	-	455450.96	2326014.38	Картометрический метод	5.0	-
526	-	-	455476.38	2325978.59	Картометрический метод	5.0	-
527	-	-	455493.23	2325990.55	Картометрический метод	5.0	-
528	-	-	455467.94	2326026.16	Картометрический метод	5.0	-
524	-	-	455455.88	2326017.78	Картометрический метод	5.0	-
529	-	-	456505.72	2325793.76	Картометрический метод	5.0	-
530	-	-	456519.13	2325788.25	Картометрический метод	5.0	-
531	-	-	456513.51	2325774.48	Картометрический метод	5.0	-
532	-	-	456523.65	2325770.54	Картометрический метод	5.0	-
533	-	-	456565.36	2325754.31	Картометрический метод	5.0	-
534	-	-	456567.01	2325760.08	Картометрический метод	5.0	-
535	-	-	456562.00	2325761.51	Картометрический метод	5.0	-
536	-	-	456552.16	2325766.12	Картометрический метод	5.0	-
537	-	-	456534.37	2325774.67	Картометрический метод	5.0	-
538	-	-	456533.31	2325777.29	Картометрический метод	5.0	-
539	-	-	456539.59	2325792.31	Картометрический метод	5.0	-
540	-	-	456510.34	2325804.74	Картометрический метод	5.0	-
529	-	-	456505.72	2325793.76	Картометрический метод	5.0	-
541	-	-	453785.93	2325292.84	Картометрический метод	5.0	-
542	-	-	453785.85	2325292.60	Картометрический метод	5.0	-
543	-	-	453784.65	2325285.14	Картометрический метод	5.0	-
544	-	-	453799.03	2325282.75	Картометрический метод	5.0	-
545	-	-	453802.87	2325305.85	Картометрический метод	5.0	-

2. Сведения о характерных точках границ объекта							
Обозначение характерных точек границ	Существующие координаты, м		Измененные (уточненные) координаты, м		Метод определения координат характерной точки	Средняя квадратическая погрешность положения характерной точки (Mt), м	Описание обозначения точки на местности (при наличии)
	X	Y	X	Y			
1	2	3	4	5	6	7	8
546	-	-	453788.52	2325308.23	Картометрический метод	5.0	-
541	-	-	453785.93	2325292.84	Картометрический метод	5.0	-
547	-	-	455022.53	2325684.04	Картометрический метод	5.0	-
548	-	-	455014.08	2325682.89	Картометрический метод	5.0	-
549	-	-	455015.58	2325671.75	Картометрический метод	5.0	-
550	-	-	455030.48	2325673.75	Картометрический метод	5.0	-
551	-	-	455028.97	2325684.91	Картометрический метод	5.0	-
547	-	-	455022.53	2325684.04	Картометрический метод	5.0	-
552	-	-	454850.58	2324679.97	Картометрический метод	5.0	-
553	-	-	454858.09	2324675.89	Картометрический метод	5.0	-
554	-	-	454865.05	2324689.92	Картометрический метод	5.0	-
555	-	-	454858.24	2324693.95	Картометрический метод	5.0	-
552	-	-	454850.58	2324679.97	Картометрический метод	5.0	-
556	-	-	455118.56	2325727.68	Картометрический метод	5.0	-
557	-	-	455126.08	2325726.40	Картометрический метод	5.0	-
558	-	-	455127.35	2325737.94	Картометрический метод	5.0	-
559	-	-	455127.78	2325741.40	Картометрический метод	5.0	-
560	-	-	455120.37	2325742.68	Картометрический метод	5.0	-
556	-	-	455118.56	2325727.68	Картометрический метод	5.0	-
561	-	-	454775.71	2325403.77	Картометрический метод	5.0	-
562	-	-	454766.52	2325398.41	Картометрический метод	5.0	-
563	-	-	454769.55	2325393.22	Картометрический метод	5.0	-
564	-	-	454780.09	2325399.01	Картометрический метод	5.0	-
565	-	-	454777.06	2325404.51	Картометрический метод	5.0	-
561	-	-	454775.71	2325403.77	Картометрический метод	5.0	-

3. Сведения о характерных точках части (частей) границы объекта

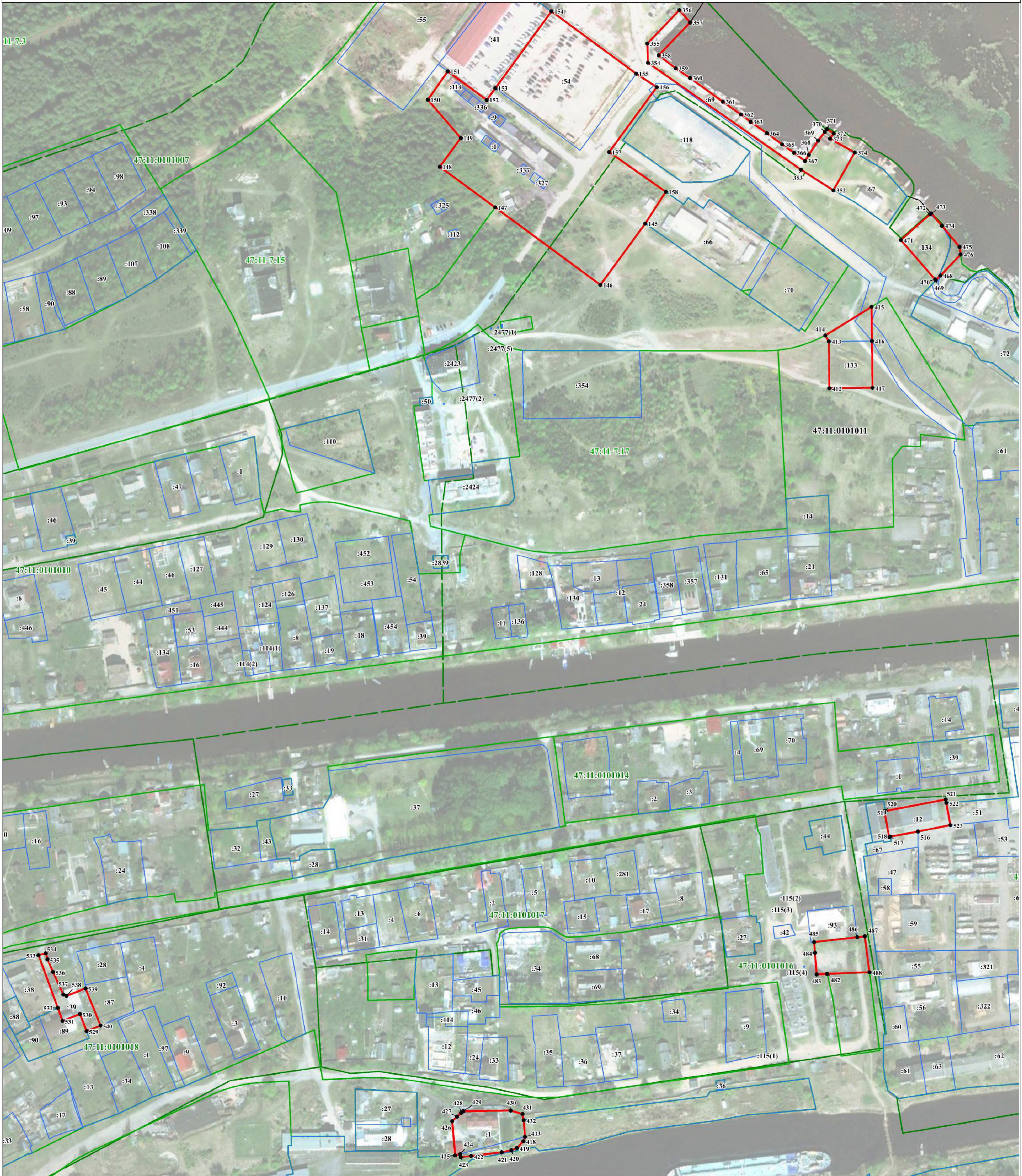
Обозначение характерных точек части границы	Существующие координаты, м		Измененные (уточненные) координаты, м		Метод определения координат характерной точки	Средняя квадратическая погрешность положения характерной точки (Mt), м	Описание обозначения точки на местности (при наличии)
	X	Y	X	Y			
1	2	3	4	5	6	7	8
-	-	-	-	-	-	-	



- Используемые условные знаки и обозначения:**
- - граница объекта
 - - граница кадастрового квартала
 - - граница кадастрового пункта, сведения о котором внесены в ЕГРН
 - - граница территориальной зоны, сведения о которой внесены в ЕГРН
 - - граница земельного участка, сведения о котором внесены в ЕГРН
 - 1 - характеристика точки границы объекта работ
 - 79 - номер земельного участка, сведения о котором внесены в ЕГРН
 - 47:11-7.11 - номер границы территориальной зоны, сведения о которой внесены в ЕГРН
 - 47:22-4.76 - номер границы муниципального образования или кадастрового пункта, сведения о котором внесены в ЕГРН
 - 47:11:0101052 - номер кадастрового квартала

Масштаб 1:25000

1 из 1
 План границ объекта
 Выносной лист 2



Масштаб 1:2000

Используемые условные знаки и обозначения:

- - граница объекта
- - граница кадастрового квартала
- - граница населенного пункта, сведения о котором внесены в ЕГРН
- - граница территориальной зоны, сведения о которой внесены в ЕГРН
- - граница земельного участка, сведения о котором внесены в ЕГРН
- 1 - характерная точка границы объекта работ
- :79 - номер земельного участка, сведения о котором внесены в ЕГРН
- 47:11-7.7 - номер границы территориальной зоны, сведения о которой внесены в ЕГРН
- 47:22-4.76 - номер границы муниципального образования или населенного пункта, сведения о котором внесены в ЕГРН
- 47:11:0101052 - номер кадастрового квартала

Подпись _____ Дата " " 20 ____ г.

Место для оттиска печати (при наличии) лица, составившего описание местоположения границ объекта

Раздел 4

План границ объекта

Выносной лист 3



Масштаб 1:2000

Используемые условные знаки и обозначения:

- - граница объекта
- - граница кадастрового квартала
- - граница населенного пункта, сведения о котором внесены в ЕГРН
- - граница территориальной зоны, сведения о которой внесены в ЕГРН
- - граница земельного участка, сведения о котором внесены в ЕГРН
- 1 - характеристическая точка границы объекта работ
- :79 - номер земельного участка, сведения о котором внесены в ЕГРН
- 47:11-7.7 - номер границы территориальной зоны, сведения о которой внесены в ЕГРН
- 47:22-4.76 - номер границы муниципального образования или населенного пункта, сведения о котором внесены в ЕГРН
- 47:11:0101052 - номер кадастрового квартала

Подпись _____ Дата " " 20__ г.

Место для оттиска печати (при наличии) лица, составившего описание местоположения границ объекта

Раздел 4

План границ объекта

Выносной лист 5



Масштаб 1:2000

Используемые условные знаки и обозначения:

- - граница объекта
- - граница кадастрового квартала
- - граница населенного пункта, сведения о котором внесены в ЕГРН
- - граница территориальной зоны, сведения о которой внесены в ЕГРН
- - граница земельного участка, сведения о котором внесены в ЕГРН
- 1 - характеристика точки границы объекта работ
- :79 - номер земельного участка, сведения о котором внесены в ЕГРН
- 47:11-7.7 - номер границы территориальной зоны, сведения о которой внесены в ЕГРН
- 47:22-4.76 - номер границы муниципального образования или населенного пункта, сведения о котором внесены в ЕГРН
- 47:11:0101052 - номер кадастрового квартала

Подпись _____ Дата " " 20__ г.

Место для оттиска печати (при наличии) лица, составившего описание местоположения границ объекта

ТЕКСТОВОЕ ОПИСАНИЕ
местоположения границ населенных пунктов, территориальных зон

Прохождение границы		Описание прохождения границы
от точки	до точки	
1	2	3
1	2	-
2	3	-
3	4	-
4	5	-
5	6	-
6	7	-
7	8	-
8	9	-
9	10	-
10	11	-
11	12	-
12	13	-
13	14	-
14	15	-
15	16	-
16	17	-
17	18	-
18	19	-
19	20	-
20	21	-
21	22	-
22	23	-
23	24	-
24	25	-
25	26	-
26	27	-
27	28	-
28	29	-
29	30	-
30	31	-
31	32	-
32	33	-
33	34	-
34	35	-
35	36	-
36	37	-
37	38	-

ТЕКСТОВОЕ ОПИСАНИЕ
местоположения границ населенных пунктов, территориальных зон

Прохождение границы		Описание прохождения границы
от точки	до точки	
1	2	3
38	39	-
39	40	-
40	41	-
41	42	-
42	43	-
43	44	-
44	45	-
45	46	-
46	47	-
47	48	-
48	49	-
49	50	-
50	51	-
51	52	-
52	53	-
53	54	-
54	55	-
55	56	-
56	57	-
57	58	-
58	59	-
59	60	-
60	61	-
61	62	-
62	63	-
63	64	-
64	65	-
65	66	-
66	67	-
67	68	-
68	69	-
69	70	-
70	71	-
71	72	-
72	73	-
73	74	-
74	75	-

ТЕКСТОВОЕ ОПИСАНИЕ**местоположения границ населенных пунктов, территориальных зон**

Прохождение границы		Описание прохождения границы
от точки	до точки	
1	2	3
75	76	-
76	77	-
77	78	-
78	79	-
79	80	-
80	81	-
81	82	-
82	83	-
83	84	-
84	85	-
85	86	-
86	87	-
87	88	-
88	89	-
89	90	-
90	91	-
91	92	-
92	93	-
93	94	-
94	95	-
95	96	-
96	97	-
97	98	-
98	99	-
99	100	-
100	101	-
101	102	-
102	103	-
103	104	-
104	105	-
105	106	-
106	107	-
107	108	-
108	109	-
109	110	-
110	111	-
111	112	-

ТЕКСТОВОЕ ОПИСАНИЕ
местоположения границ населенных пунктов, территориальных зон

Прохождение границы		Описание прохождения границы
от точки	до точки	
1	2	3
112	113	-
113	114	-
114	115	-
115	116	-
116	1	-
117	118	-
118	119	-
119	120	-
120	121	-
121	122	-
122	123	-
123	124	-
124	125	-
125	126	-
126	127	-
127	128	-
128	129	-
129	130	-
130	117	-
131	132	-
132	133	-
133	134	-
134	135	-
135	136	-
136	137	-
137	138	-
138	139	-
139	140	-
140	141	-
141	142	-
142	143	-
143	144	-
144	131	-
145	146	-
146	147	-
147	148	-
148	149	-

ТЕКСТОВОЕ ОПИСАНИЕ
местоположения границ населенных пунктов, территориальных зон

Прохождение границы		Описание прохождения границы
от точки	до точки	
1	2	3
149	150	-
150	151	-
151	152	-
152	153	-
153	154	-
154	155	-
155	156	-
156	157	-
157	158	-
158	145	-
159	160	-
160	161	-
161	162	-
162	163	-
163	164	-
164	165	-
165	166	-
166	167	-
167	168	-
168	169	-
169	170	-
170	171	-
171	172	-
172	173	-
173	174	-
174	175	-
175	176	-
176	177	-
177	178	-
178	179	-
179	180	-
180	181	-
181	182	-
182	183	-
183	184	-
184	185	-
185	186	-

ТЕКСТОВОЕ ОПИСАНИЕ
местоположения границ населенных пунктов, территориальных зон

Прохождение границы		Описание прохождения границы
от точки	до точки	
1	2	3
186	187	-
187	188	-
188	189	-
189	190	-
190	159	-
191	192	-
192	193	-
193	194	-
194	195	-
195	196	-
196	197	-
197	198	-
198	199	-
199	200	-
200	201	-
201	202	-
202	203	-
203	204	-
204	205	-
205	206	-
206	207	-
207	208	-
208	209	-
209	210	-
210	211	-
211	212	-
212	213	-
213	214	-
214	215	-
215	216	-
216	217	-
217	218	-
218	219	-
219	220	-
220	221	-
221	222	-
222	223	-

ТЕКСТОВОЕ ОПИСАНИЕ
местоположения границ населенных пунктов, территориальных зон

Прохождение границы		Описание прохождения границы
от точки	до точки	
1	2	3
223	224	-
224	225	-
225	226	-
226	227	-
227	228	-
228	229	-
229	230	-
230	231	-
231	232	-
232	233	-
233	234	-
234	235	-
235	236	-
236	237	-
237	238	-
238	239	-
239	240	-
240	241	-
241	242	-
242	243	-
243	244	-
244	245	-
245	246	-
246	247	-
247	248	-
248	249	-
249	250	-
250	251	-
251	252	-
252	253	-
253	254	-
254	255	-
255	256	-
256	257	-
257	258	-
258	259	-
259	260	-

ТЕКСТОВОЕ ОПИСАНИЕ
местоположения границ населенных пунктов, территориальных зон

Прохождение границы		Описание прохождения границы
от точки	до точки	
1	2	3
260	261	-
261	262	-
262	263	-
263	264	-
264	265	-
265	266	-
266	267	-
267	268	-
268	191	-
269	270	-
270	271	-
271	272	-
272	273	-
273	274	-
274	275	-
275	276	-
276	277	-
277	278	-
278	279	-
279	280	-
280	281	-
281	282	-
282	283	-
283	284	-
284	285	-
285	286	-
286	287	-
287	288	-
288	289	-
289	290	-
290	291	-
291	292	-
292	293	-
293	294	-
294	295	-
295	296	-
296	297	-

ТЕКСТОВОЕ ОПИСАНИЕ
местоположения границ населенных пунктов, территориальных зон

Прохождение границы		Описание прохождения границы
от точки	до точки	
1	2	3
297	298	-
298	299	-
299	300	-
300	301	-
301	302	-
302	303	-
303	304	-
304	305	-
305	306	-
306	307	-
307	308	-
308	309	-
309	310	-
310	311	-
311	312	-
312	313	-
313	314	-
314	315	-
315	316	-
316	269	-
317	318	-
318	319	-
319	320	-
320	321	-
321	322	-
322	323	-
323	324	-
324	317	-
325	326	-
326	327	-
327	328	-
328	329	-
329	330	-
330	331	-
331	332	-
332	333	-
333	334	-

ТЕКСТОВОЕ ОПИСАНИЕ
местоположения границ населенных пунктов, территориальных зон

Прохождение границы		Описание прохождения границы
от точки	до точки	
1	2	
334	335	-
335	336	-
336	337	-
337	338	-
338	339	-
339	340	-
340	325	-
341	342	-
342	343	-
343	344	-
344	345	-
345	346	-
346	347	-
347	348	-
348	349	-
349	350	-
350	351	-
351	341	-
352	353	-
353	354	-
354	355	-
355	356	-
356	357	-
357	358	-
358	359	-
359	360	-
360	361	-
361	362	-
362	363	-
363	364	-
364	365	-
365	366	-
366	367	-
367	368	-
368	369	-
369	370	-
370	371	-

ТЕКСТОВОЕ ОПИСАНИЕ
местоположения границ населенных пунктов, территориальных зон

Прохождение границы		Описание прохождения границы
от точки	до точки	
1	2	3
371	372	-
372	373	-
373	374	-
374	352	-
375	376	-
376	377	-
377	378	-
378	379	-
379	380	-
380	381	-
381	382	-
382	383	-
383	384	-
384	385	-
385	386	-
386	387	-
387	388	-
388	389	-
389	375	-
390	391	-
391	392	-
392	393	-
393	394	-
394	395	-
395	396	-
396	397	-
397	398	-
398	399	-
399	400	-
400	401	-
401	402	-
402	403	-
403	390	-
404	405	-
405	406	-
406	407	-
407	408	-

ТЕКСТОВОЕ ОПИСАНИЕ
местоположения границ населенных пунктов, территориальных зон

Прохождение границы		Описание прохождения границы
от точки	до точки	
1	2	3
408	409	-
409	410	-
410	411	-
411	404	-
412	413	-
413	414	-
414	415	-
415	416	-
416	417	-
417	412	-
418	419	-
419	420	-
420	421	-
421	422	-
422	423	-
423	424	-
424	425	-
425	426	-
426	427	-
427	428	-
428	429	-
429	430	-
430	431	-
431	432	-
432	433	-
433	418	-
434	435	-
435	436	-
436	437	-
437	438	-
438	439	-
439	440	-
440	441	-
441	442	-
442	443	-
443	434	-
444	445	-

ТЕКСТОВОЕ ОПИСАНИЕ
местоположения границ населенных пунктов, территориальных зон

Прохождение границы		Описание прохождения границы
от точки	до точки	
1	2	3
445	446	-
446	447	-
447	448	-
448	444	-
449	450	-
450	451	-
451	452	-
452	453	-
453	454	-
454	455	-
455	456	-
456	457	-
457	458	-
458	459	-
459	460	-
460	461	-
461	449	-
462	463	-
463	464	-
464	465	-
465	466	-
466	467	-
467	462	-
468	469	-
469	470	-
470	471	-
471	472	-
472	473	-
473	474	-
474	475	-
475	476	-
476	468	-
477	478	-
478	479	-
479	480	-
480	481	-
481	477	-

ТЕКСТОВОЕ ОПИСАНИЕ
местоположения границ населенных пунктов, территориальных зон

Прохождение границы		Описание прохождения границы
от точки	до точки	
1	2	3
482	483	-
483	484	-
484	485	-
485	486	-
486	487	-
487	488	-
488	482	-
489	490	-
490	491	-
491	492	-
492	493	-
493	494	-
494	495	-
495	496	-
496	497	-
497	498	-
498	499	-
499	500	-
500	501	-
501	502	-
502	503	-
503	504	-
504	505	-
505	506	-
506	507	-
507	508	-
508	509	-
509	510	-
510	511	-
511	512	-
512	513	-
513	514	-
514	515	-
515	489	-
516	517	-
517	518	-
518	519	-

ТЕКСТОВОЕ ОПИСАНИЕ
местоположения границ населенных пунктов, территориальных зон

Прохождение границы		Описание прохождения границы
от точки	до точки	
1	2	3
519	520	-
520	521	-
521	522	-
522	523	-
523	516	-
524	525	-
525	526	-
526	527	-
527	528	-
528	524	-
529	530	-
530	531	-
531	532	-
532	533	-
533	534	-
534	535	-
535	536	-
536	537	-
537	538	-
538	539	-
539	540	-
540	529	-
541	542	-
542	543	-
543	544	-
544	545	-
545	546	-
546	541	-
547	548	-
548	549	-
549	550	-
550	551	-
551	547	-
552	553	-
553	554	-
554	555	-
555	552	-

ТЕКСТОВОЕ ОПИСАНИЕ
местоположения границ населенных пунктов, территориальных зон

Прохождение границы		Описание прохождения границы
от точки	до точки	
1	2	3
556	557	-
557	558	-
558	559	-
559	560	-
560	556	-
561	562	-
562	563	-
563	564	-
564	565	-
565	561	-