



КОМИТЕТ ПО АРХИТЕКТУРЕ И ГРАДОСТРОИТЕЛЬСТВУ  
ЛЕНИНГРАДСКОЙ ОБЛАСТИ

ПРИКАЗ

от 02 ноября 2018 года № 62

**О внесении изменений в Правила землепользования  
и застройки муниципального образования «Город Всеволожск»  
Всеволожского муниципального района  
Ленинградской области**

В соответствии со статьями 32, 33 Градостроительного кодекса Российской Федерации, пунктом 1 части 2 статьи 1 областного закона от 07 июля 2014 года № 45-оз «О перераспределении полномочий в области градостроительной деятельности между органами государственной власти Ленинградской области и органами местного самоуправления Ленинградской области», подпунктом 9 пункта 2.1 Положения о комитете по архитектуре и градостроительству Ленинградской области, утвержденного постановлением Правительства Ленинградской области от 10 февраля 2014 года № 16, приказываю:

внести в Правила землепользования и застройки муниципального образования «Город Всеволожск» Всеволожского муниципального района Ленинградской области следующие изменения:

- в карту высотного регламента согласно Приложению 1 к настоящему приказу;
- в карту градостроительного зонирования согласно Приложению 2 к настоящему приказу.

Первый заместитель  
председателя комитета - главный архитектор  
Ленинградской области

М.В. Киреев

УТВЕРЖДЕНЫ

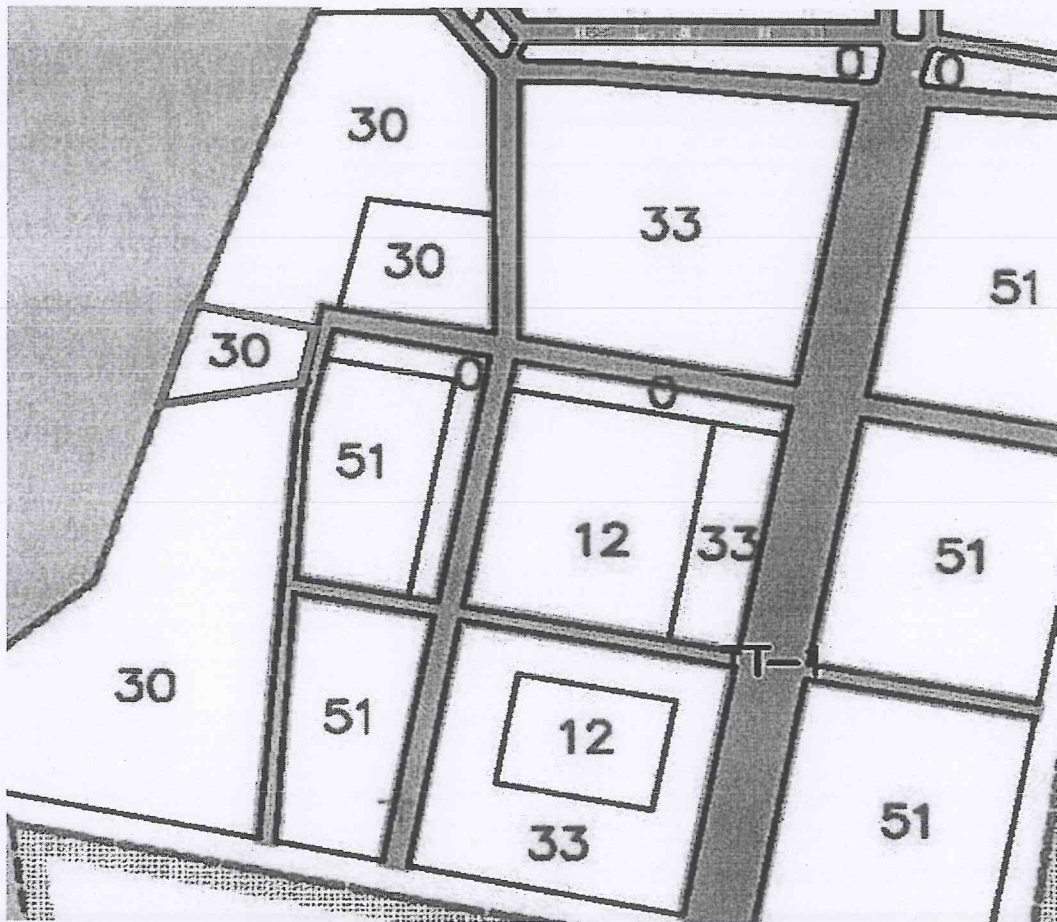
Приказом комитета  
по архитектуре и градостроительству  
Ленинградской области

от 02.11.2018 № 62


(приложение 1)

Изменения в Правила землепользования и застройки территории муниципального образования «Город Всеволожск» Всеволожского муниципального района Ленинградской области

КАРТА ВЫСОТНОГО РЕГЛАМЕНТА



Условные обозначения:



зона внесения изменений в высотный регламент

УТВЕРЖДЕНЫ

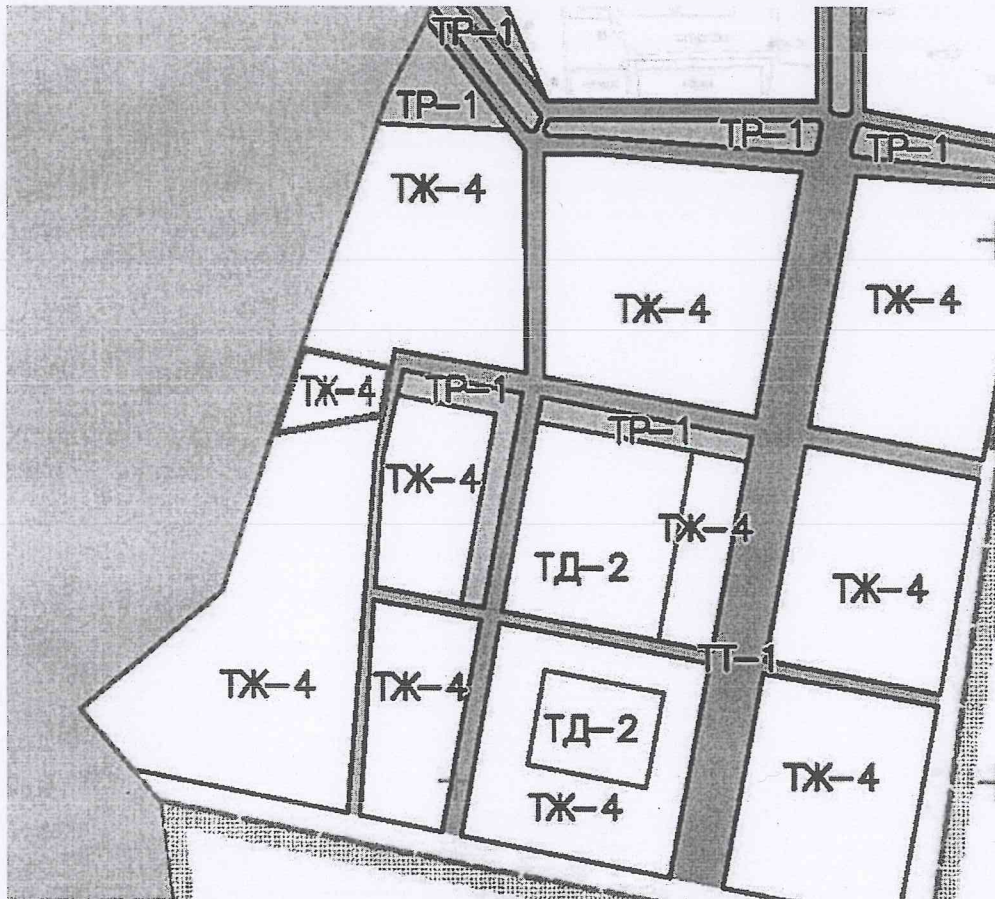
Приказом комитета  
по архитектуре и градостроительству  
Ленинградской области

от 02.11.2018 № 62

(приложение 2)

Изменения в Правила землепользования и застройки территории муниципального образования «Город Всеволожск» Всеволожского муниципального района Ленинградской области

КАРТА ГРАДОСТРОИТЕЛЬНОГО ЗОНИРОВАНИЯ



Условные обозначения:

Территориальные зоны: Жилые зоны

**ТЖ-4**

зона многоэтажной жилой застройки