




УСЛОВНЫЕ ОБОЗНАЧЕНИЯ к карте градостроительного зонирования территории

ГРАНИЦЫ


 Границы сельских поселений


 Границы населённых пунктов


 Границы территориальных зон

ТЕРРИТОРИАЛЬНЫЕ ЗОНЫ

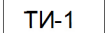
Жилые зоны

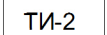
 ТЖ-1

 ТЖ-2

 ТЖ-3


Зоны инженерной инфраструктуры


 ТИ-1 Территориальная зона ТИ-1

 ТИ-2 Территориальная зона ТИ-2

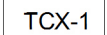
Общественно-деловые зоны

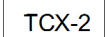
 ТД-1 Территориальная зона ТД-1

 ТД-2 Территориальная зона ТД-2


 ТД-3 Территориальная зона ТД-3

Зоны сельскохозяйственного использования

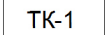
 ТСХ-1 Территориальная зона ТСХ-1

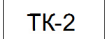
 ТСХ-2 Территориальная зона ТСХ-2

Производственные зоны


 ТП-1 Территориальная зона ТП-1


Зоны специального назначения


 ТК-1 Территориальная зона ТК-1

 ТК-2 Территориальная зона ТК-2


Рекреационные зоны


 ТР-1 Территориальная зона ТР-1

 ТР-2 Территориальная зона ТР-2


 ТР-3 Территориальная зона ТР-3

Территории, для которых не установлены градостроительные регламенты

 Земли покрытые поверхностными водами

 Земли лесного фонда

Зоны транспортной инфраструктуры

 ТТ-1 Территориальная зона ТТ-1


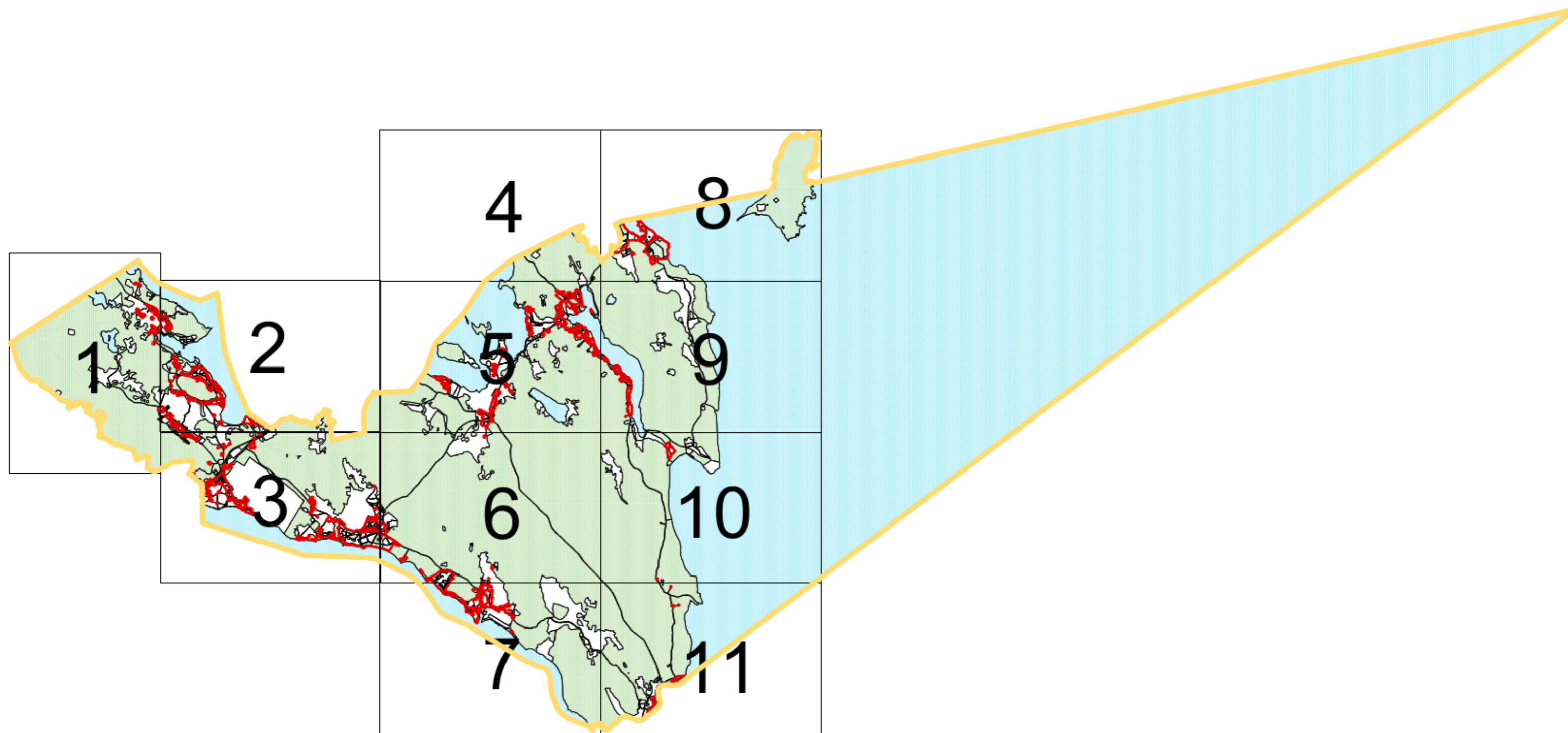
 ТТ-2 Территориальная зона ТТ-2

Схема расположения листов





Масштаб - 1:10000

Мельниковское
сельское поселение

Плод
сельское и

пос. Гречуино

пос. Гречуино

пос. Гречуино

пос. Гречуино

пос. Гречуино

пос. Ки

пос.

пос.

пос.

пос. Крап

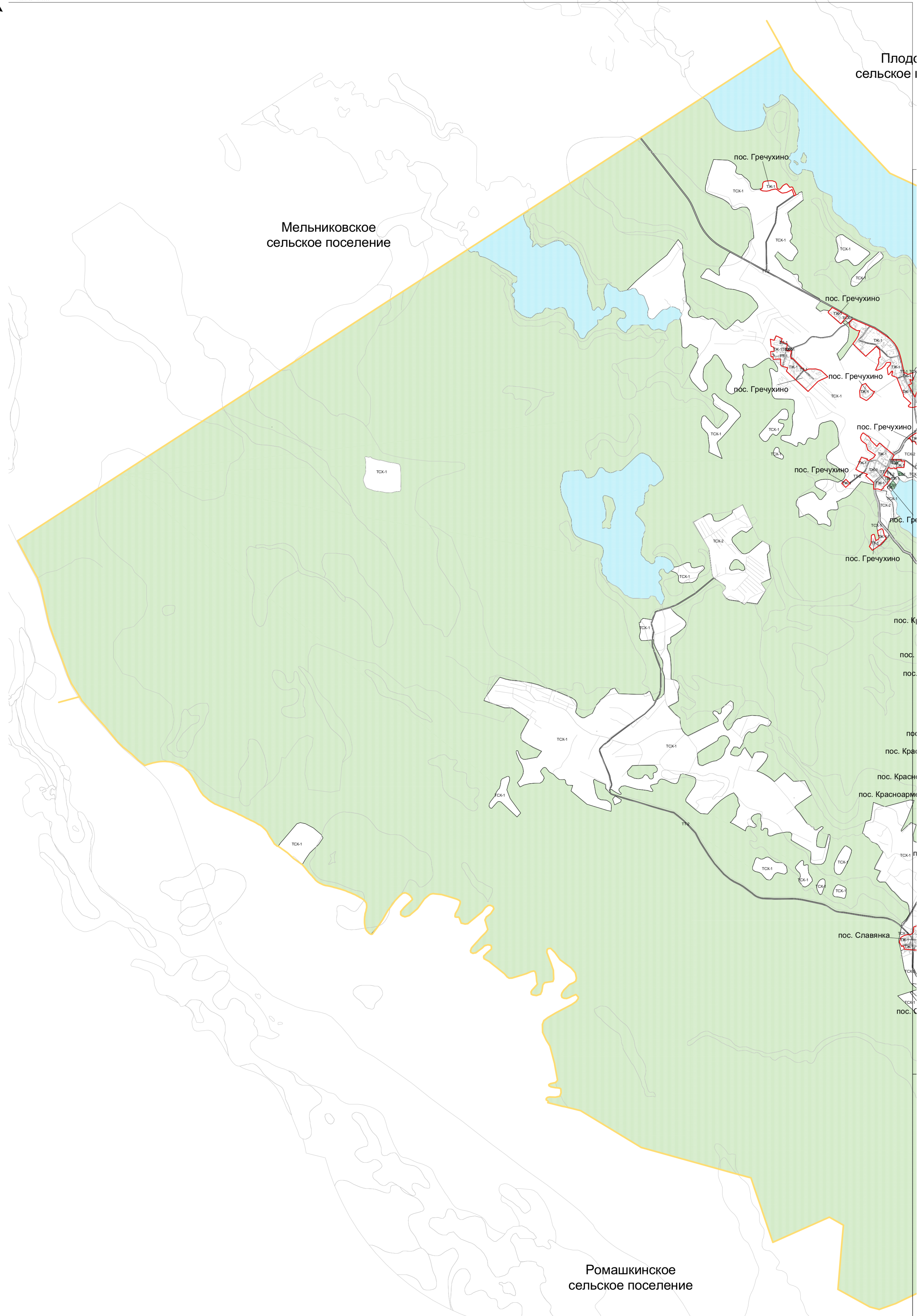
пос. Краси

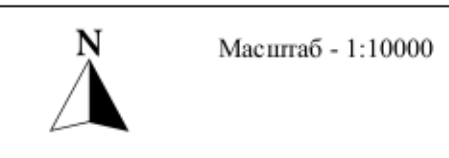
пос. Красноарм

пос. Славянка

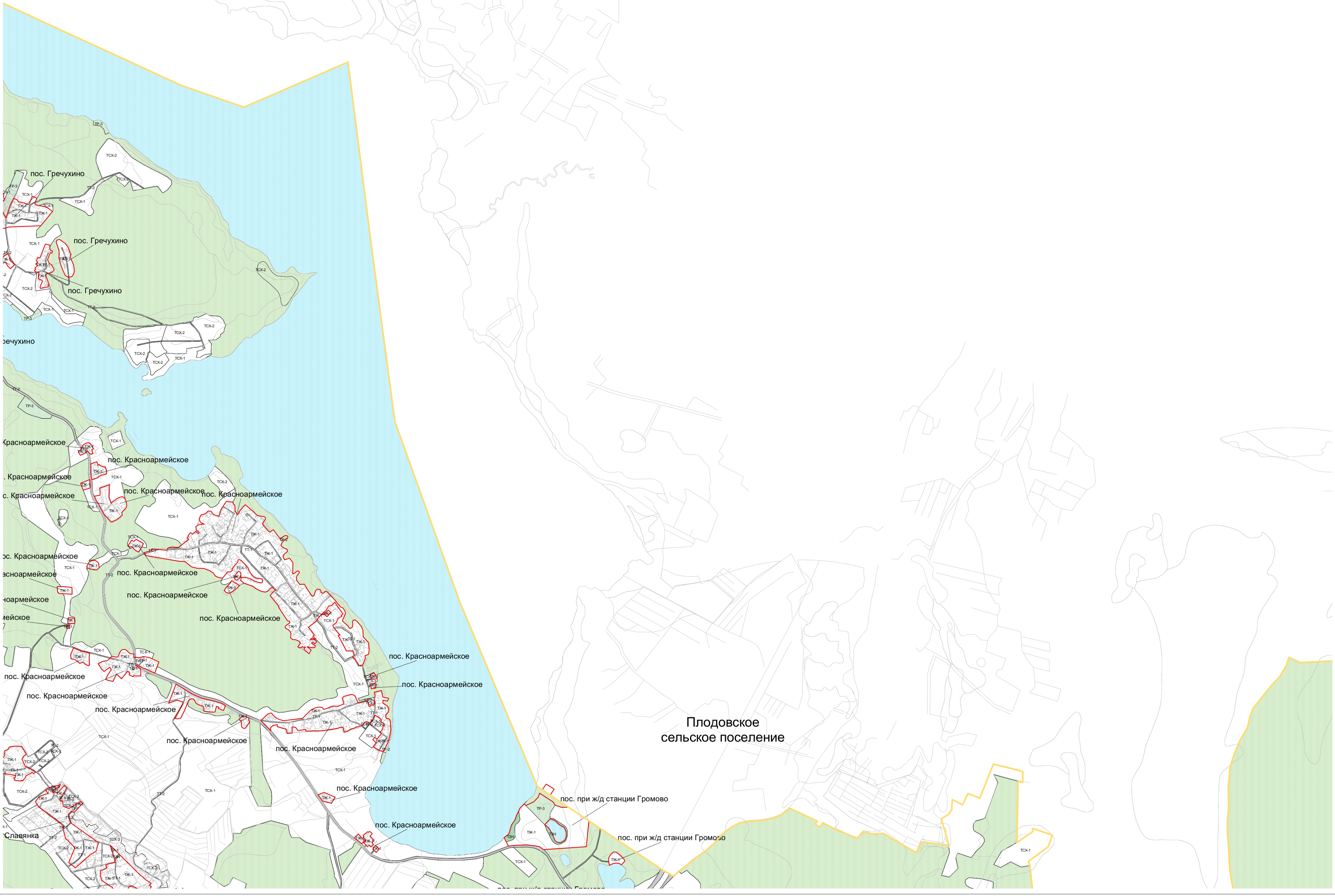
пос. С

Ромашкинское
сельское поселение





Масштаб - 1:10000





Масштаб - 1:10000



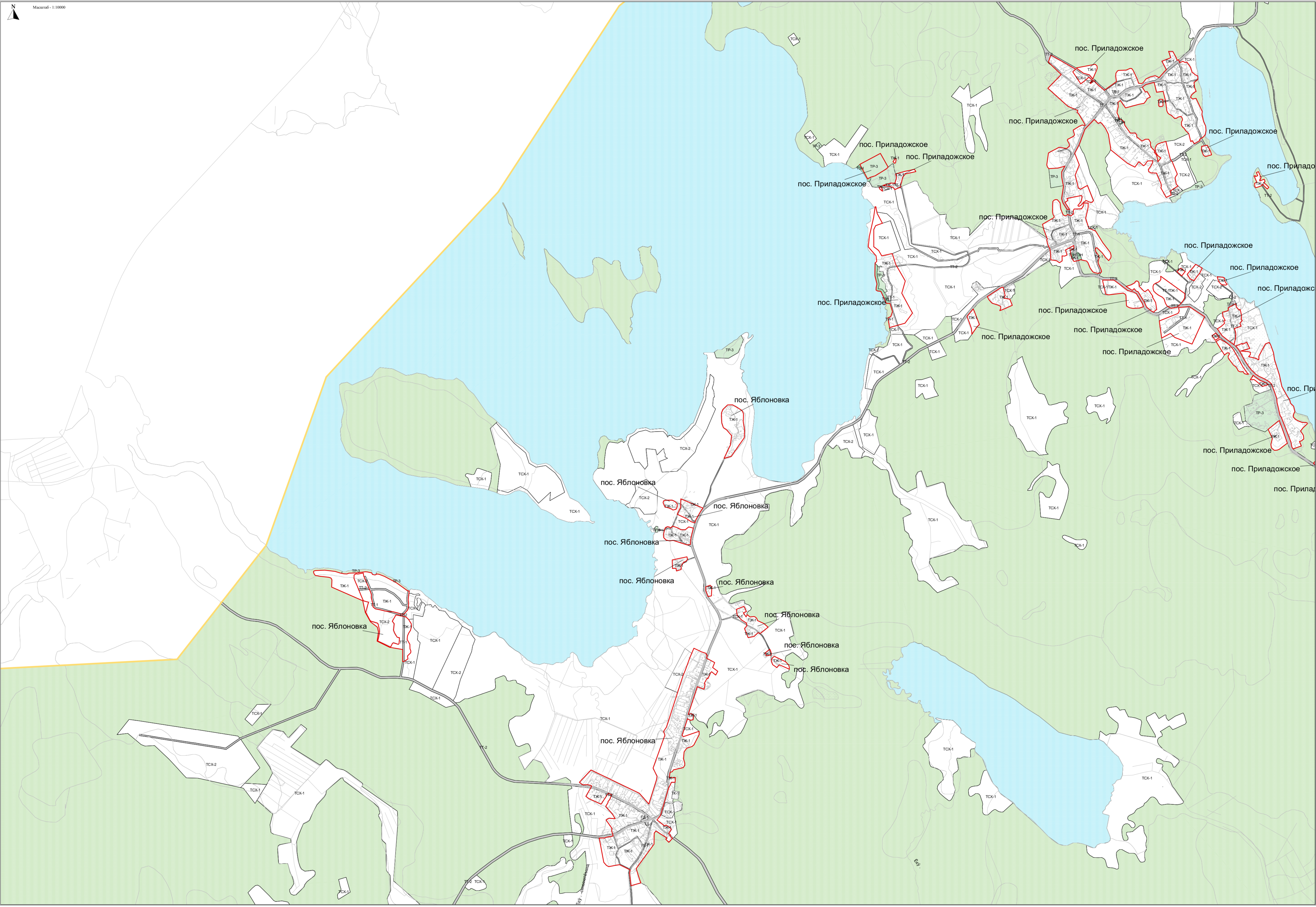
Плодовское
сельское поселение

ТСЖ-1

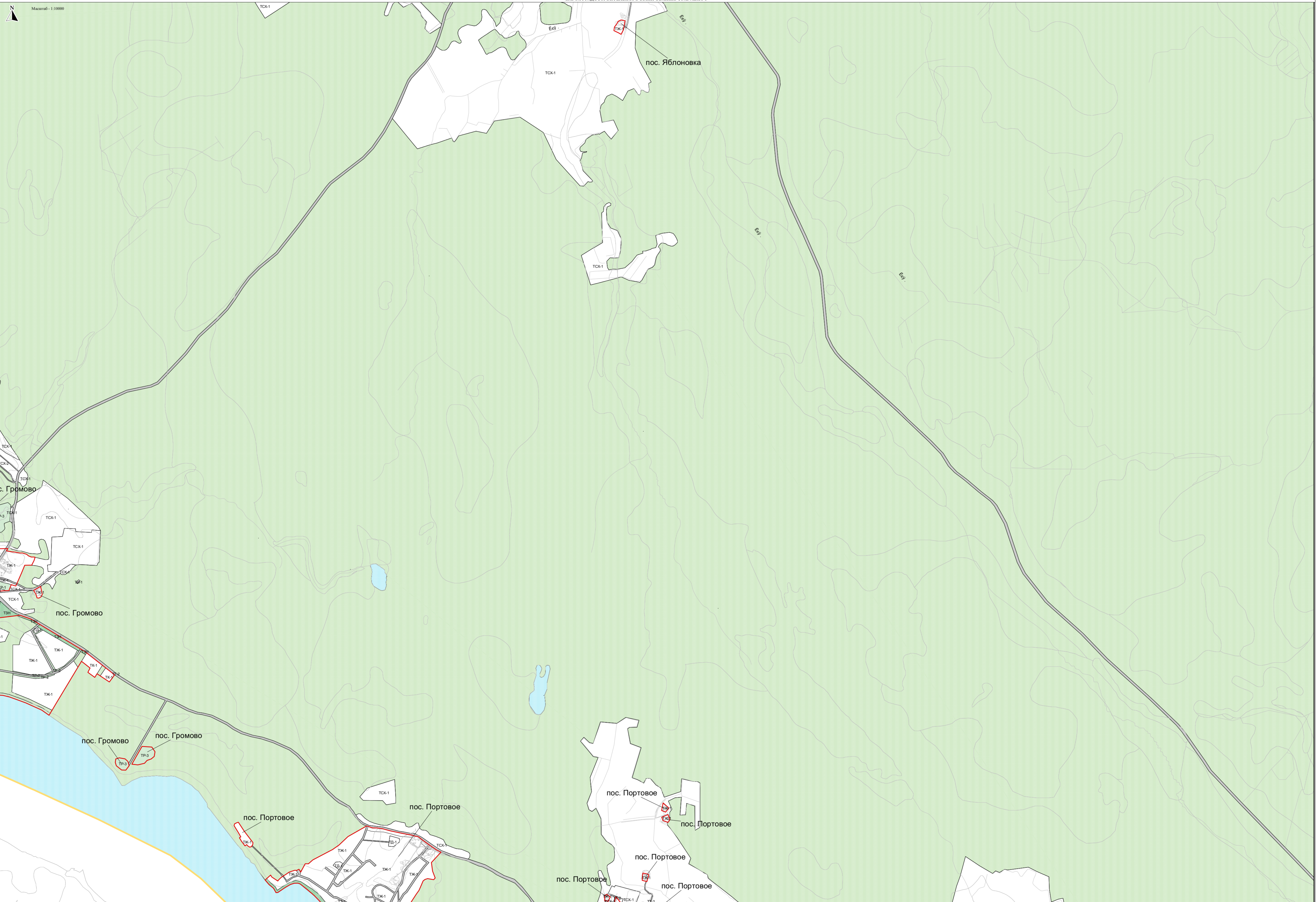
ТСЖ-1

ТСЖ-1

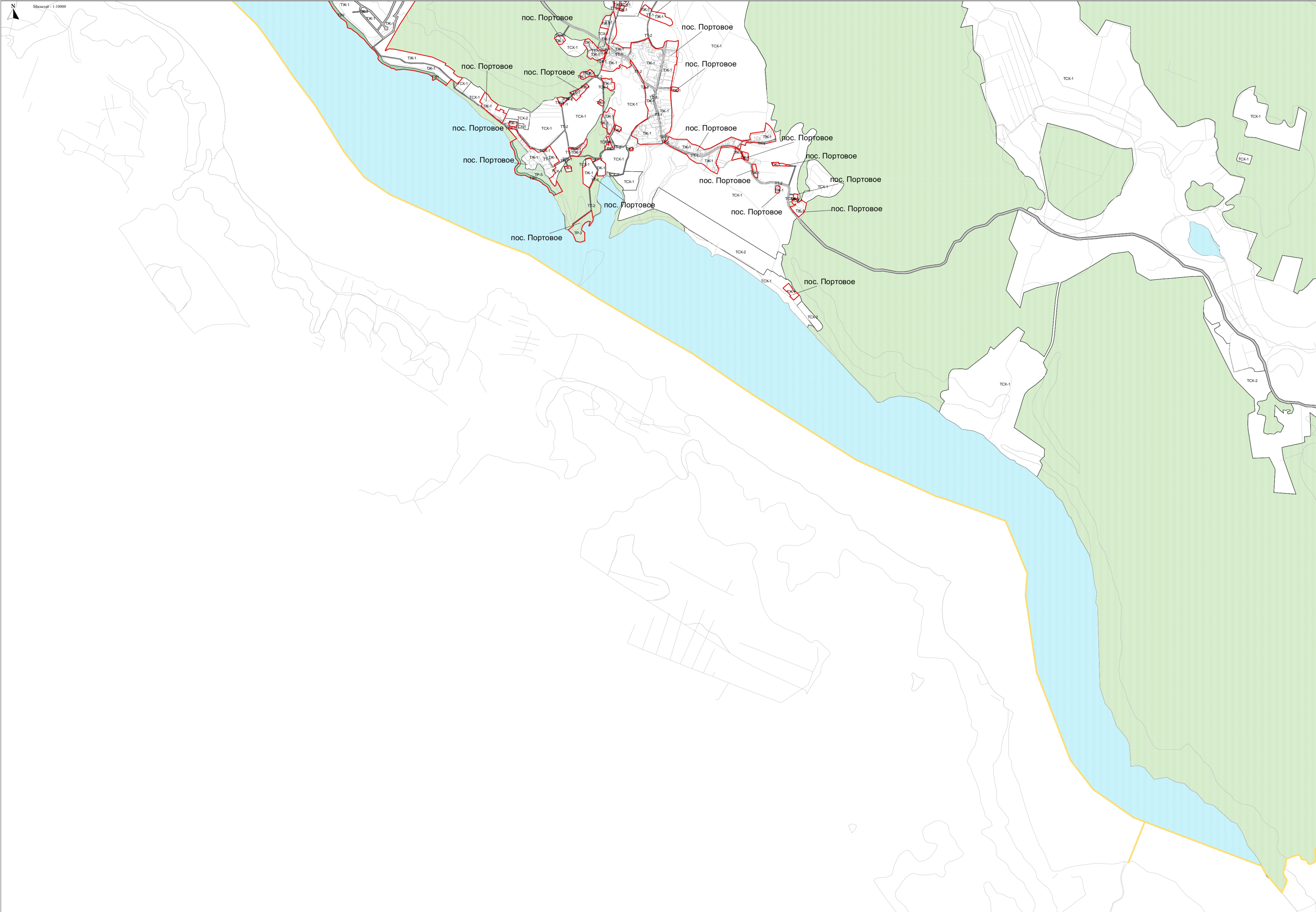
ТСЖ-1

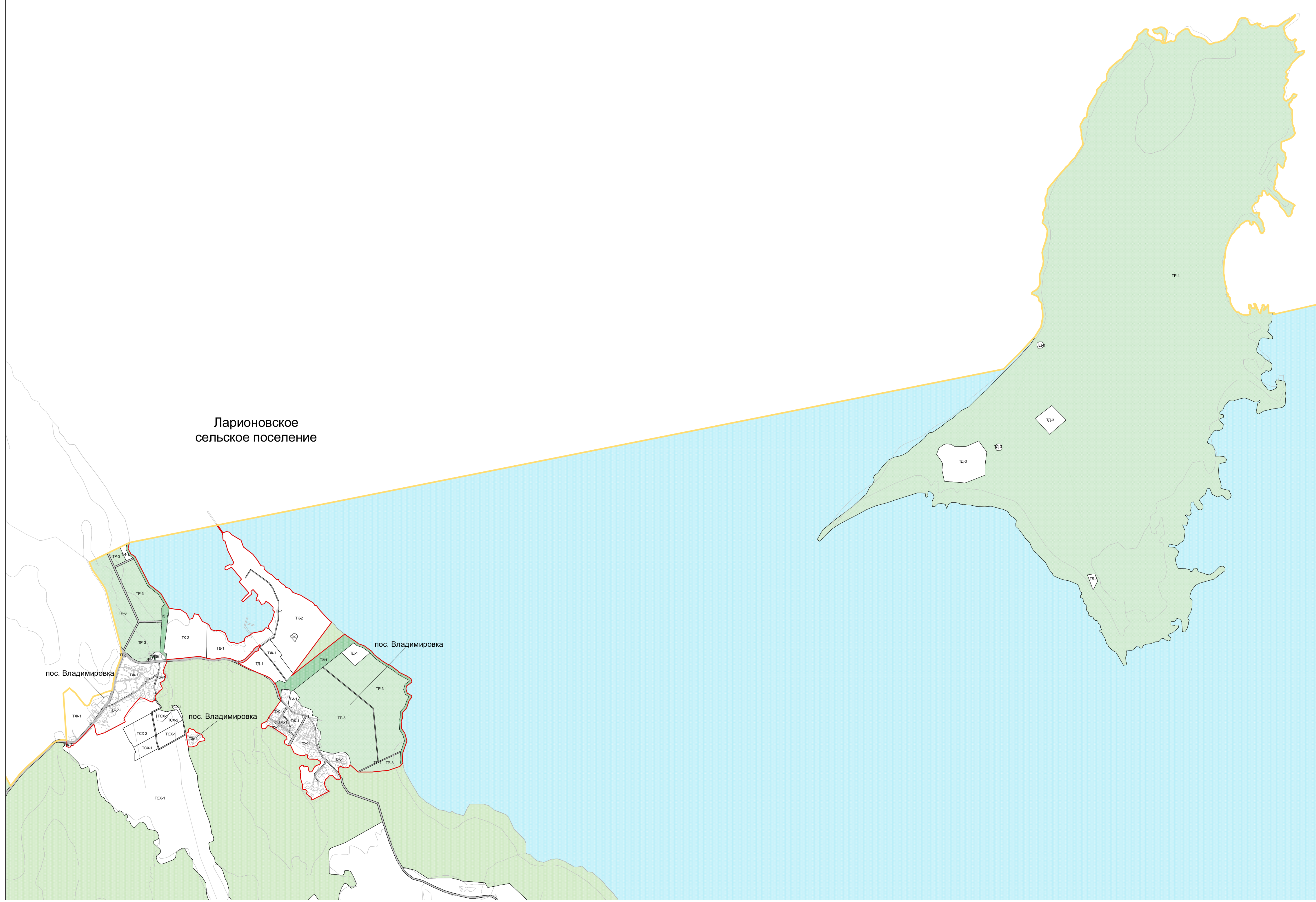


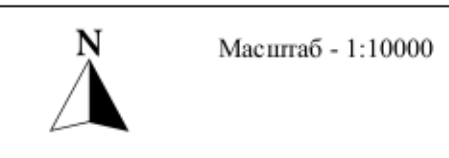
МУНИЦИПАЛЬНОЕ ОБРАЗОВАНИЕ ГРОМОВСКОЕ СЕЛЬСКОЕ ПОСЕЛЕНИЕ
МУНИЦИПАЛЬНОГО ОБРАЗОВАНИЯ ПРИБОЖСКИЙ МУНИЦИПАЛЬНЫЙ РАЙОН ЛЕНИНГРАДСКОЙ ОБЛАСТИ
ПРАВИЛА ЗЕМЛЕПОЛЬЗОВАНИЯ И ЗАСТРОЙКИ
КАРТА ГРАДОСТРОИТЕЛЬНОГО ЗОНИРОВАНИЯ. ФРАГМЕНТ 6



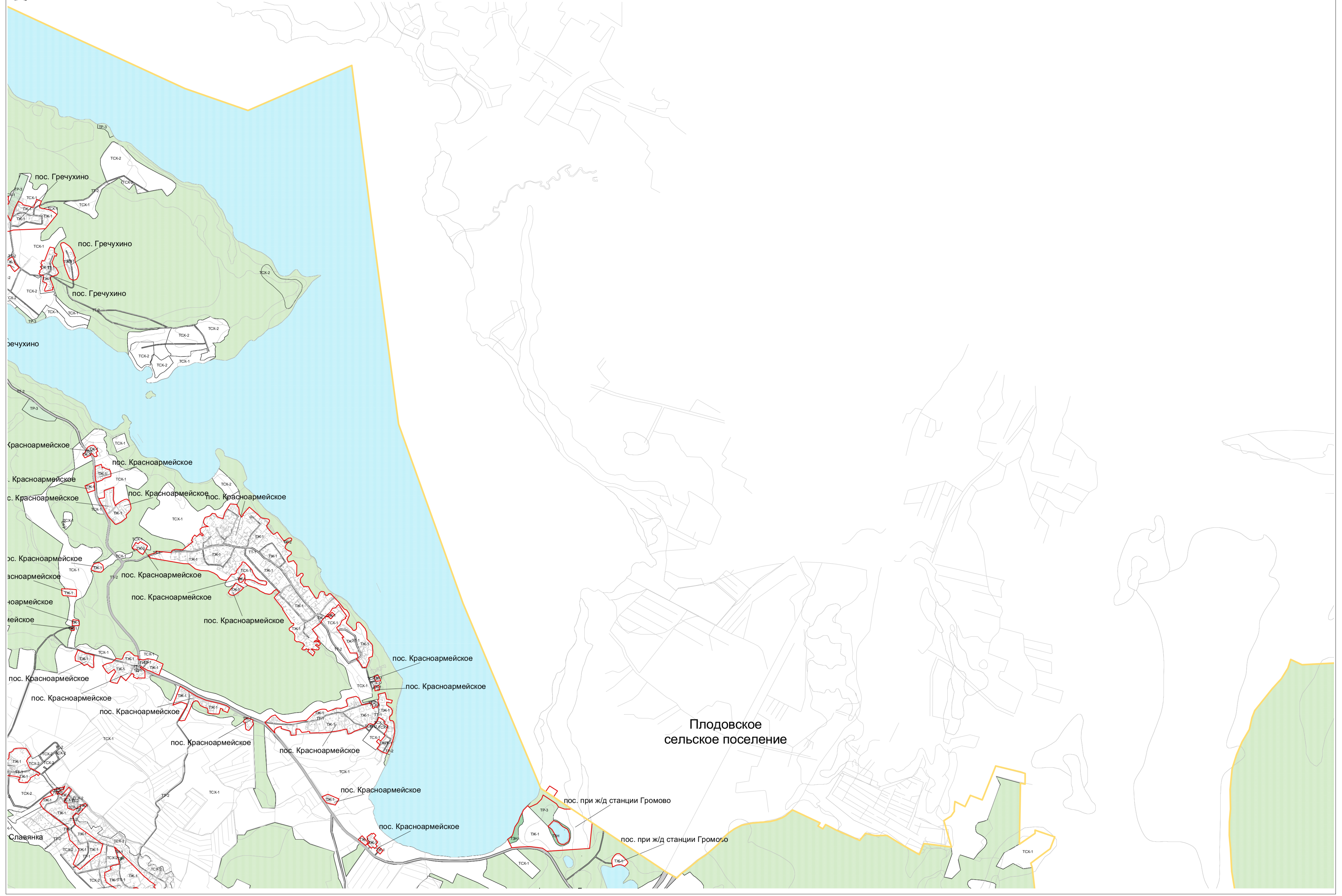
КАРТА ГРАДОСТРОИТЕЛЬНОГО ЗОНИРОВАНИЯ. ФРАГМЕНТ 7







Масштаб - 1:10000



Плодовское
сельское поселение

пос. при ж/д станции Громово

пос. при ж/д станции Громово

пос. Гречурино

пос. Гречурино

пос. Гречурино

пос. Гречурино

пос. Красноармейское

пос. Красноармейское

пос. Красноармейское

пос. Красноармейское

пос. Красноармейское

пос. Красноармейское

пос. Красноармейское

пос. Красноармейское

пос. Красноармейское

пос. Красноармейское

пос. Красноармейское

пос. Красноармейское

пос. Красноармейское

пос. Красноармейское

Славянка

пос. Красноармейское

пос. Красноармейское

пос. Красноармейское

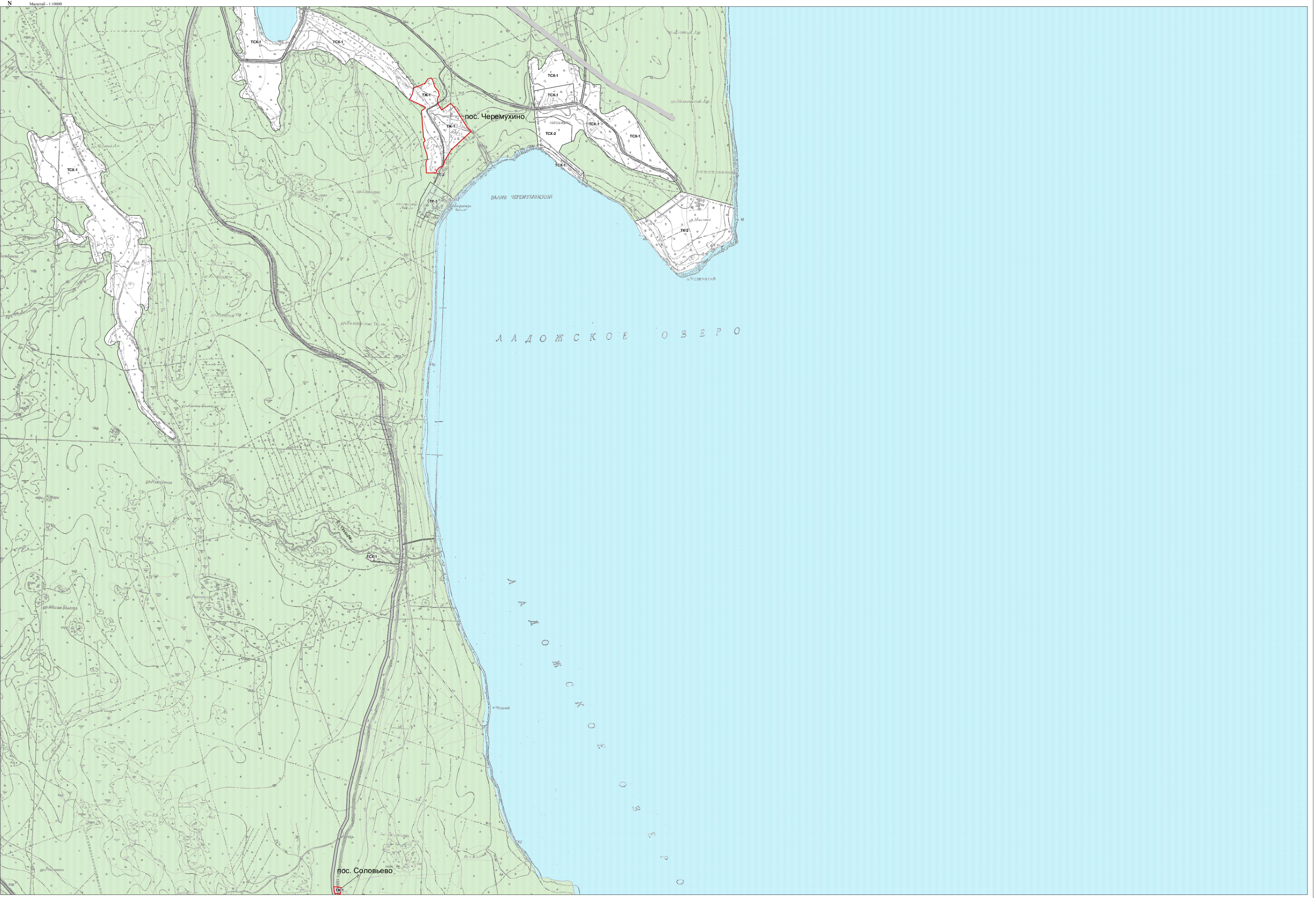
пос. при ж/д станции Громово

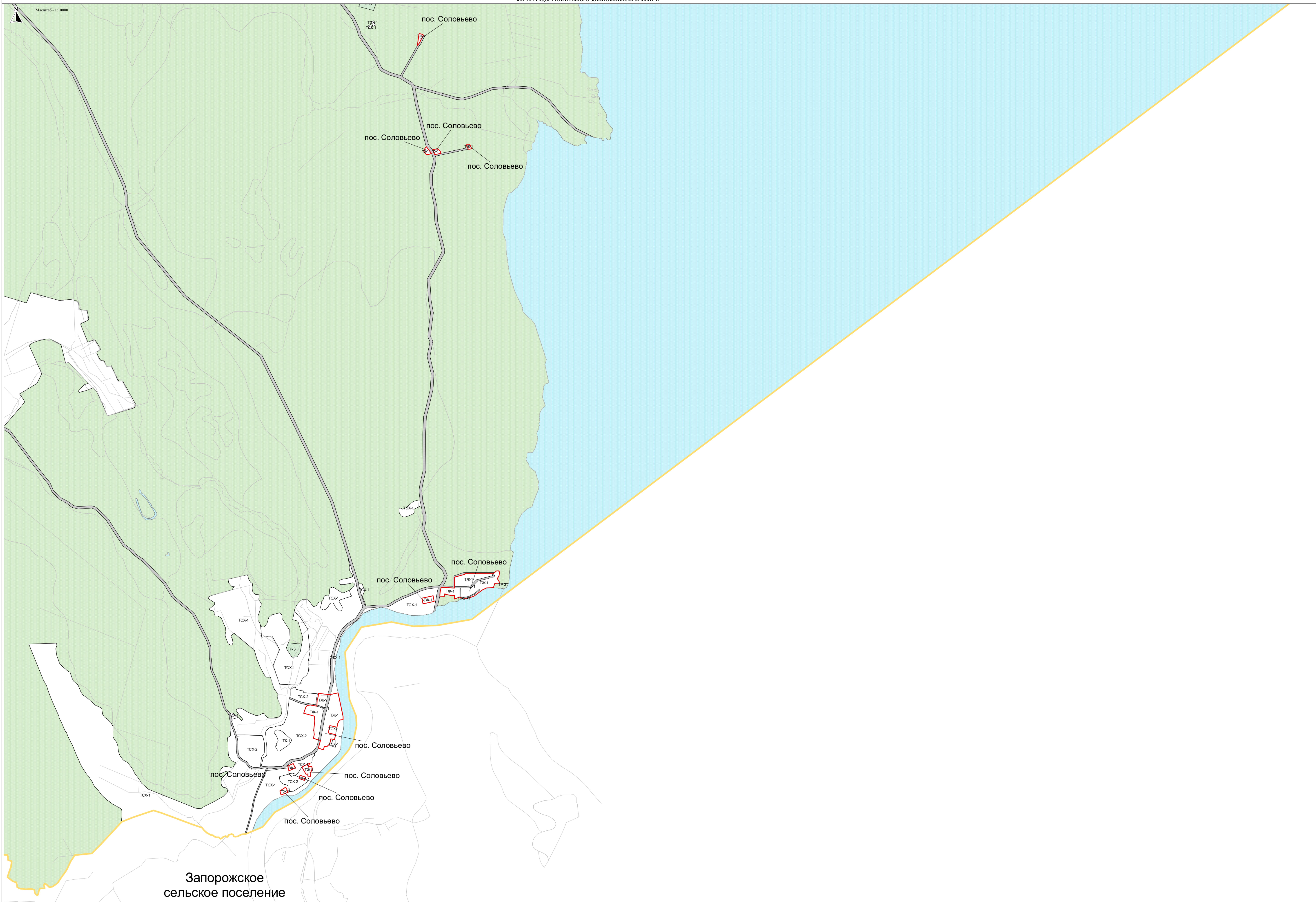
пос. при ж/д станции Громово

пос. при ж/д станции Громово

пос. при ж/д станции Громово

МУНИЦИПАЛЬНОЕ ОБРАЗОВАНИЕ ГРОМОВСКОЕ СЕЛЬСКОЕ ПОСЕЛЕНИЕ
МУНИЦИПАЛЬНОГО ОБРАЗОВАНИЯ ПРИОЗЕРСКИЙ МУНИЦИПАЛЬНЫЙ РАЙОН ЛЕНИНГРАДСКОЙ ОБЛАСТИ
ПРАВИЛА ЗЕМЕЛЬНОГО ИСПОЛЬЗОВАНИЯ И ЗАСТРОЙКИ
КАРТА ГРАДОСТРОИТЕЛЬНОГО ЗОНИРОВАНИЯ. ФРАГМЕНТ 10 (ПОСЁЛОК ВЛАДИМИРОВКА)





Запорожское
сельское поселение