



АДМИНИСТРАЦИЯ ЛЕНИНГРАДСКОЙ ОБЛАСТИ  
КОМИТЕТ ПО АРХИТЕКТУРЕ И ГРАДОСТРОИТЕЛЬСТВУ  
ЛЕНИНГРАДСКОЙ ОБЛАСТИ

ПРИКАЗ

от 20 мая 2016 г. № 28

**Об утверждении правил землепользования и застройки Сиверского городского поселения Гатчинского района Ленинградской области в новой редакции**

В соответствии со статьёй 33 Градостроительного кодекса Российской Федерации, пунктом 1 части 2 статьи 1 Областного закона от 07.07.2014г. № 45-оз «О перераспределении полномочий в области градостроительной деятельности между органами государственной власти и органами местного самоуправления Ленинградской области», подпунктом 9 пункта 2.1. Положения о комитете по архитектуре и градостроительству Ленинградской области, утверждённого постановлением Правительства Ленинградской области от 10.02.2014г. № 16:

1. Утвердить правила землепользования и застройки Сиверского городского поселения Гатчинского района Ленинградской области в новой редакции согласно приложению к настоящему приказу;

2. Настоящий приказ вступает в силу со дня его официального опубликования;

3. Со дня вступления в силу настоящего приказа ранее утверждённые правила землепользования и застройки Сиверского городского поселения, в том числе - применительно к отдельным населённым пунктам, подлежат признанию утратившими силу в установленном законом порядке.

Председатель комитета

Е.В.Домрачев



АДМИНИСТРАЦИЯ ЛЕНИНГРАДСКОЙ ОБЛАСТИ  
КОМИТЕТ ПО АРХИТЕКТУРЕ И ГРАДОСТРОИТЕЛЬСТВУ  
ЛЕНИНГРАДСКОЙ ОБЛАСТИ

ПРИКАЗ

от \_\_\_\_\_ мая 2016 г. № \_\_\_\_\_

**Об утверждении правил землепользования и застройки Сиверского городского поселения Гатчинского района Ленинградской области в новой редакции**

В соответствии со статьёй 33 Градостроительного кодекса Российской Федерации, пунктом 1 части 2 статьи 1 Областного закона от 07.07.2014г. № 45-оз «О перераспределении полномочий в области градостроительной деятельности между органами государственной власти и органами местного самоуправления Ленинградской области», подпунктом 9 пункта 2.1. Положения о комитете по архитектуре и градостроительству Ленинградской области, утверждённого постановлением Правительства Ленинградской области от 10.02.2014г. № 16:

1. Утвердить правила землепользования и застройки Сиверского городского поселения Гатчинского района Ленинградской области в новой редакции согласно приложению к настоящему приказу;
2. Настоящий приказ вступает в силу со дня его официального опубликования;
3. Со дня вступления в силу настоящего приказа правила землепользования и застройки Сиверского городского поселения применительно к отдельным населённым пунктам, утверждённые в 2014 году, подлежат признанию утратившими силу в установленном законом порядке.

Председатель комитета

Е.В.Домрачев





**ПРАВИЛА ЗЕМЛЕПОЛЬЗОВАНИЯ И ЗАСТРОЙКИ  
МУНИЦИПАЛЬНОГО ОБРАЗОВАНИЯ  
«СИВЕРСКОЕ ГОРОДСКОЕ ПОСЕЛЕНИЕ  
ГАТЧИНСКОГО МУНИЦИПАЛЬНОГО РАЙОНА  
ЛЕНИНГРАДСКОЙ ОБЛАСТИ»**

г.п. Сиверский  
2015 год



Обозна чения	Содержание Наименование	Страница
	<b><u>I часть. ОБЩАЯ ЧАСТЬ Порядок применения правил землепользования и застройки и внесения в них изменений</u></b>	4
	<b><u>ПОЛОЖЕНИЕ I. Положение о регулировании землепользования и застройки органами местного самоуправления</u></b>	5
	<u>Статья 1.</u> Основные понятия, используемые в Правилах	5
	<u>Статья 2.</u> Правовые основания введения, назначение и область применения правил землепользования и застройки	11
	<u>Статья 3.</u> Состав и структура правил землепользования и застройки	12
	<u>Статья 4.</u> Градостроительные регламенты и их применение	12
	<u>Статья 5.</u> Открытость и доступность информации о землепользовании и застройке. Участие граждан в принятии решений по вопросам землепользования и застройки	17
	<u>Статья 6.</u> Полномочия органов местного самоуправления в области градостроительных отношений	18
	<u>Статья 7.</u> Полномочия органов местного самоуправления в сфере обеспечения и применения правил землепользования и застройки, регулирования и использовании земельных и градостроительных отношений	18
	<u>Статья 8.</u> Положение о комиссии по землепользованию и застройке МО «Сиверское городское поселение Гатчинского муниципального района Ленинградской области»	18
	<u>Статья 9.</u> О введении в действие Правил	20
	<u>Статья 10.</u> Осуществление контроля за исполнением правил землепользования и застройки	21
	<u>Статья 11.</u> Ответственность за нарушение правил землепользования и застройки	21
	<b><u>ПОЛОЖЕНИЕ II. Положение об изменении видов разрешённого использования земельных участков и объектов капитального строительства физическими и юридическими лицами</u></b>	21
	<u>Статья 1.</u> Виды разрешённого использования земельных участков и объектов капитального строительства	21
	<u>Статья 2.</u> Изменение одного вида разрешённого использования земельных участков и объектов капитального строительства на другой вид разрешенного использования	22
	<u>Статья 3.</u> Порядок предоставления разрешения на условно разрешённый вид использования земельного участка или объекта капитального строительства	22
	<u>Статья 4.</u> Порядок предоставления разрешений на отклонение от предельных параметров разрешённого строительства, реконструкции объектов капитального строительства	24
	<u>Статья 5.</u> Установление публичных сервитутов	27
	<b><u>ПОЛОЖЕНИЕ III. Положение о подготовке документации по планировке территории органами местного самоуправления муниципального образования «Сиверское городское поселение</u></b>	28

<b>Гатчинского муниципального района Ленинградской области»</b>	
<u>Статья 1.</u> Общие положения о планировке территории	28
<u>Статья 2.</u> Проекты планировки территории	28
<u>Статья 3.</u> Проекты межевания территории	29
<u>Статья 4.</u> Градостроительные планы земельных участков	30
<u>Статья 5.</u> Порядок подготовки документации по планировке территории на основании документов территориального планирования поселения	31
<b><u>ПОЛОЖЕНИЕ IV. Положение о проведении публичных слушаний по вопросам землепользования и застройки</u></b>	<b>33</b>
<u>Статья 1.</u> Общие положения о публичных слушаниях по вопросам землепользования и застройки	33
<u>Статья 2.</u> Порядок организации и проведения публичных слушаний по вопросу предоставления разрешения на условно разрешённый вид использования земельного участка или объекта капитального строительства	34
<u>Статья 3.</u> Порядок организации и проведения публичных слушаний по вопросу предоставления разрешения на отклонение от предельных параметров разрешённого строительства, реконструкции объектов капитального строительства	36
<u>Статья 4.</u> Порядок организации и проведения публичных слушаний по вопросу внесения изменений в правила землепользования и застройки	38
<u>Статья 5.</u> Порядок организации и проведения публичных слушаний по проекту планировки территории и проекту межевания территории	38
<b><u>ПОЛОЖЕНИЕ V. Положение о внесении изменений в правила землепользования и застройки муниципального образования «Сиверское городское поселение Гатчинского муниципального района Ленинградской области»</u></b>	<b>40</b>
<b><u>ПОЛОЖЕНИЕ VI. Положение о регулировании иных вопросов землепользования и застройки муниципального образования «Сиверское городское поселение Гатчинского муниципального района Ленинградской области»</u></b>	<b>42</b>
<u>Статья 1.</u> Разрешение на строительство	42
<u>Статья 2.</u> Разрешение на ввод объекта в эксплуатацию	42
<u>Статья 3.</u> Разрешение на проведение земляных работ	42
<u>Статья 4.</u> Развитие застроенных территорий	45
<u>Статья 5.</u> Специальные требования к внешнему благоустройству	46
<u>Статья 6.</u> Консервация объекта капитального строительства. Прекращение эксплуатации здания или сооружения.	49
<b><u>II часть. ТЕРРИТОРИАЛЬНАЯ ЧАСТЬ Правил землепользования и застройки</u></b>	<b>50</b>
<b>Карта градостроительного зонирования</b>	
<b>Карта зон с особыми условиями использования территории</b>	
<b>Перечень территориальных зон, выделенных на карте градостроительного зонирования</b>	
<b><u>ПОЛОЖЕНИЕ I. Градостроительные регламенты</u></b>	<b>52</b>
<u>Статья 1.</u> Структура градостроительных регламентов	53

<u>Статья 2.</u> Общие требования к земельным участкам и объектам капитального строительства в части видов разрешенного использования	54
<u>Статья 3.</u> Вспомогательные виды разрешенного использования земельных участков и объектов капитального строительства	55
<u>Статья 4.</u> Предельные (минимальные и (или) максимальные) размеры земельных участков и предельные параметры разрешенного строительства, реконструкции объектов капитального строительства	56
<u>Статья 5.</u> Нормы предоставления земельных участков	56
<u>Статья 6.</u> Коэффициент использования территории	57
<u>Статья 7.</u> Минимальные отступы от границ земельных участков в целях определения мест допустимого размещения зданий, строений, сооружений, за пределами которых запрещено строительство зданий, строений, сооружений	57
<u>Статья 8.</u> Максимальные выступы за красную линию частей зданий, строений, сооружений	58
<u>Статья 9.</u> Максимальная высота зданий, строений, сооружений	58
<u>Статья 10.</u> Минимальная доля озелененной территории земельных участков	59
<u>Статья 11.</u> Минимальное количество машино-мест для хранения индивидуального автотранспорта на территории земельных участков	60
<u>Статья 12.</u> Минимальное количество мест на погрузочно-разгрузочных площадках на территории земельных участков	63
<u>Статья 13.</u> Минимальное количество машино-мест для хранения (технологического отстоя) грузового автотранспорта на территории земельных участков	63
<u>Статья 14.</u> Параметры ограждения земельных участков	63
<b><u>ПОЛОЖЕНИЕ II. Градостроительные регламенты в части видов разрешенного использования земельных участков и объектов капитального строительства, предельных размеров земельных участков и предельных параметров разрешенного строительства, реконструкции объектов капитального строительства по территориальным зонам</u></b>	65
<u>Статья 1.</u> Жилые зоны	65
<u>Статья 2.</u> Зоны инженерной и транспортной инфраструктур	91
<u>Статья 3.</u> Общественно-деловые зоны	104
<u>Статья 4.</u> Производственные зоны	126
<u>Статья 5.</u> Рекреационные зоны	146
<u>Статья 6.</u> Зона акваторий рек, прудов	163
<u>Статья 7.</u> Зона особо охраняемой природной территории	166
<u>Статья 8.</u> Зоны сельскохозяйственного использования	167
<u>Статья 9.</u> Зоны размещения военных объектов	195
<u>Статья 10.</u> Зоны специального назначения	205
<u>Статья 11.</u> Перечень зон с особыми условиями использования территорий и описание ограничений использования земельных участков и объектов капитального строительства	209

**I часть  
ОБЩАЯ ЧАСТЬ**

**ПРАВИЛ ЗЕМЛЕПОЛЬЗОВАНИЯ И ЗАСТРОЙКИ  
МУНИЦИПАЛЬНОГО ОБРАЗОВАНИЯ  
«СИВЕРСКОЕ ГОРОДСКОЕ ПОСЕЛЕНИЕ  
ГАТЧИНСКОГО МУНИЦИПАЛЬНОГО РАЙОНА  
ЛЕНИНГРАДСКОЙ ОБЛАСТИ»**

г. п. Сиверский

*II часть. Территориальная часть Правил землепользования и застройки*

## **ПОЛОЖЕНИЕ I. Положение о регулировании землепользования и застройки органами местного самоуправления**

### **Статья 1. Основные понятия, используемые в Правилах**

**Автостоянка (стоянка для автомобилей)** - здание, сооружение (часть здания, сооружения) или специальная открытая площадка, предназначенные только для хранения (стоянки) автомобилей.

**Автостоянка гостевая** - открытая площадка, предназначенная для кратковременного (менее 12 ч) хранения (стоянки) легковых автомобилей.

**Благоустройство** – это комплекс мероприятий по содержанию территории, а также по проектированию и размещению объектов благоустройства, направленных на обеспечение и повышение комфортности условий проживания граждан, поддержание и улучшение санитарного и эстетического состояния территории.

**Блокированный жилой дом** - это жилые дома с количеством этажей не более чем три, состоящие из нескольких блоков, количество которых не превышает десять и каждый из которых предназначен для проживания одной семьи, имеет общую стену (общие стены) без проемов с соседним блоком или соседними блоками, расположен на отдельном земельном участке и имеет выход на территорию общего пользования.

**Высота здания, строения, сооружения** - расстояние по вертикали, измеренное от проектной отметки земли до наивысшей точки плоской крыши здания или до наивысшей точки конька скатной крыши здания, до наивысшей точки строения, сооружения; может устанавливаться в составе градостроительного регламента применительно к соответствующей территориальной зоне, обозначенной на карте градостроительного зонирования;

**Водоохранные зоны-территории**, которые примыкают к береговой линии (границам) водного объекта и на которых устанавливается специальный режим осуществления хозяйственной и иной деятельности в целях предотвращения загрязнения, засорения, заиления указанных водных объектов и истощения их вод, а также сохранения среды обитания водных биологических ресурсов и других объектов животного и растительного мира.

**Виды разрешённого использования земельных участков** - виды деятельности, осуществлять которые на земельных участках и расположенных на них объектах недвижимости разрешено в силу перечисления этих видов в настоящих Правилах при соблюдении норм, установленных настоящим и иными нормативно - правовыми актами, техническими нормативными документами. Различают основные, условно разрешённые и вспомогательные виды разрешённого использования.

**Временные постройки** - некапитальные строения и сооружения, в конструктивных характеристиках которых предусмотрена возможность их разборки (демонтажа) и перемещения без несоразмерного ущерба назначению, и права на которые не подлежат государственной регистрации. К временным постройкам относятся киоски, навесы и другие подобные постройки, а также специально возводимые или приспособляемые на период капитального ремонта производственные, складские, вспомогательные, жилые и общественные здания и сооружения, необходимые для производства ремонтно-строительных работ.

**Высота ограждения** - расстояние по вертикали, измеренное от планировочной отметки земли до наиболее высокой точки ограждения.

**Газон** - элемент благоустройства, представляющий собой участок земли с естественным или искусственно созданным травяным покровом.

**Генеральный план поселения** - вид документа территориального планирования муниципального образования, определяющий цели, задачи и направления

территориального планирования поселения и этапы их реализации, разрабатываемый для обеспечения устойчивого развития территории.

**Градостроительная деятельность** - деятельность по развитию территории, осуществляемая в виде территориального планирования, градостроительного зонирования, планировки территорий, архитектурно-строительного проектирования, строительства, капитального ремонта, реконструкции объектов капитального строительства.

**Градостроительный регламент** - устанавливаемые в пределах границ соответствующей территориальной зоны виды разрешённого использования земельных участков, равно как всего, что находится над и под поверхностью земельных участков и используется в процессе их застройки и последующей эксплуатации объектов капитального строительства, предельные (минимальные и (или) максимальные) размеры земельных участков и предельные параметры разрешённого строительства, реконструкции объектов капитального строительства, а также ограничения использования земельных участков и объектов капитального строительства.

**Градостроительное зонирование** - зонирование территорий муниципальных образований в целях определения территориальных зон и установления градостроительных регламентов.

**Градостроительный план земельного участка** - документ, подготавливаемый в составе документации по планировке территории или как отдельный документ, содержащий информацию о границах земельного участка и регламенте его использования, являющийся основанием для подготовки проектной документации на строительство, реконструкцию объектов капитального строительства, выдачи разрешения на строительство, выдачи разрешения на ввод объекта в эксплуатацию.

**Застройка** - процедура реконструкции, строительства, осуществления строительных изменений объектов капитального строительства на земельном участке.

**Застройщик** - физическое или юридическое лицо, обеспечивающее на принадлежащем ему земельном участке или на земельном участке иного правообладателя (которому при осуществлении бюджетных инвестиций в объекты капитального строительства государственной (муниципальной) собственности органы государственной власти (государственные органы), Государственная корпорация по атомной энергии "Росатом", Государственная корпорация по космической деятельности "Роскосмос", органы управления государственными внебюджетными фондами или органы местного самоуправления передали в случаях, установленных бюджетным законодательством Российской Федерации, на основании соглашений свои полномочия государственного (муниципального) заказчика) строительство, реконструкцию, капитальный ремонт объектов капитального строительства, а также выполнение инженерных изысканий, подготовку проектной документации для их строительства, реконструкции, капитального ремонта.

**Землепользование** - процедура использования земельного участка в соответствии с различными видами разрешённого использования юридическими и физическими лицами - землепользователями, землевладельцами, собственниками.

**Земельный участок** – недвижимая вещь, которая представляет собой часть земной поверхности и имеет характеристики, позволяющие определить её в качестве индивидуально определённой вещи.

**Земляные работы** - работы, связанные с вскрытием грунта на глубину более 30 см (за исключением пахотных работ), вскрытием дорожных покрытий, забивкой и погружением свай при возведении объектов и сооружений всех видов, подземных и наземных инженерных сетей, коммуникаций, отсыпка грунтом на высоту более 50 сантиметров, устройство бестраншейным способом горизонтальных скважин через автомобильные, железные дороги и другие коммуникации.

**Зоны с особыми условиями использования территорий** - охранные, санитарно-защитные зоны, зоны охраны объектов культурного наследия (памятников истории и культуры) народов Российской Федерации, водоохранные зоны, зоны охраны источников питьевого водоснабжения, зоны охраняемых объектов, иные зоны, устанавливаемые в соответствии с законодательством Российской Федерации.

**Изменение недвижимости** - изменение вида (видов) использования земельного участка или находящихся на нём зданий, строений, сооружений, а также изменение их параметров (включая изменение размеров земельного участка) при подготовке и осуществлении строительства, реконструкции, перемещения или сноса существующих зданий, строений, сооружений;

**Индивидуальный жилой дом** - отдельно стоящий жилой дом с количеством этажей не более чем три, предназначенный для проживания одной семьи, который имеет выход на земельный участок или сопряжённую с ним территорию;

**Инженерная инфраструктура** - комплекс сооружений и коммуникаций всех видов инженерного оборудования (включая предприятия по их обслуживанию и соответствующие органы управления), обеспечивающий устойчивое функционирование и развитие территории.

**Капитальный ремонт объектов капитального строительства (за исключением линейных объектов)** - замена и (или) восстановление строительных конструкций объектов капитального строительства или элементов таких конструкций, за исключением несущих строительных конструкций, замена и (или) восстановление систем инженерно-технического обеспечения и сетей инженерно-технического обеспечения объектов капитального строительства или их элементов, а также замена отдельных элементов несущих строительных конструкций на аналогичные или иные улучшающие показатели таких конструкций элементы и (или) восстановление указанных элементов.

**Капитальный ремонт линейных объектов** - изменение параметров линейных объектов или их участков (частей), которое не влечет за собой изменение класса, категории и (или) первоначально установленных показателей функционирования таких объектов и при котором не требуется изменение границ полос отвода и (или) охранных зон таких объектов.

**Карта градостроительного зонирования** - карта в составе правил землепользования и застройки, на которой устанавливаются границы территориальных зон и их кодовые обозначения, а также отображаются границы зон с особыми условиями использования территорий и границы территорий объектов культурного наследия.

**Красные линии** - линии, которые обозначают существующие, планируемые (изменяемые, вновь образуемые) границы территорий общего пользования, границы земельных участков, на которых расположены сети инженерно-технического обеспечения, линии электропередачи, линии связи (в том числе линейно-кабельные сооружения), трубопроводы, автомобильные дороги, железнодорожные линии и другие подобные сооружения (далее - линейные объекты).

**Количество этажей** - параметр застройки, равный числу всех этажей здания, включая подземный, подвальный, цокольный, надземный, технический, мансардный и т.д.

**Коэффициент застройки** - отношение территории земельного участка, которая может быть занята зданиями, ко всей площади участка (в процентах);

**Коэффициент плотности застройки** - отношение площади всех этажей зданий и сооружений к площади участка;

**Коэффициент озеленения** (в применении к территории земельного участка) - доля территории земельного участка, покрытая зелёными насаждениями (газонами, цветниками, кустарником, высокоствольными растениями);

**Личное подсобное хозяйство** - форма непредпринимательской деятельности по

производству и переработке сельскохозяйственной продукции, ведется гражданином или гражданином и совместно проживающими с ним и (или) совместно осуществляющими с ним ведение личного подсобного хозяйства членами его семьи в целях удовлетворения личных потребностей на земельном участке, предоставленном и (или) приобретенном для ведения личного подсобного хозяйства.

**Минимальные площадь и размеры земельных участков** - показатели наименьшей площади и линейных размеров земельных участков, установленные:

1. Законами Ленинградской области;
2. Нормативно-правовыми актами муниципального образования Гатчинский муниципальный район Ленинградской области, муниципального образования «Сиверское городское поселение Гатчинского муниципального района Ленинградской области»;
3. Настоящими Правилами для соответствующих градостроительных зон, выделенных на карте зонирования;
4. Строительными нормами и правилами для определённых видов использования недвижимости (видов строительных объектов).

Не допускается: образование земельных участков, площадь и размеры которых меньше минимальных показателей, установленных настоящими Правилами.

**Многоквартирный жилой дом** - жилой дом, квартиры которого имеют выход на общие лестничные клетки, коридоры, галереи и общий для всего дома земельный участок.

**Нормативы градостроительного проектирования поселения** устанавливают совокупность расчетных показателей минимально допустимого уровня обеспеченности объектами местного значения поселения, объектами благоустройства территории, иными объектами местного значения поселения, и расчетных показателей максимально допустимого уровня территориальной доступности таких объектов для населения поселения.

**Объект капитального строительства** - здание, строение, сооружение, объекты, строительство которых не завершено (далее - объекты незавершенного строительства), за исключением временных построек, киосков, навесов и других подобных построек.

**Объекты культурного наследия** (памятники истории и культуры) народов Российской Федерации (далее - объект культурного наследия) - объекты недвижимого имущества (включая объекты археологического наследия) и иные объекты с исторически связанными с ними территориями, произведениями живописи, скульптуры, декоративно-прикладного искусства, объектами науки и техники и иными предметами материальной культуры, возникшие в результате исторических событий, представляющие собой ценность с точки зрения истории, археологии, архитектуры, градостроительства, искусства, науки и техники, эстетики, этнологии или антропологии, социальной культуры и являющиеся свидетельством эпох и цивилизаций, подлинными источниками информации о зарождении и развитии культуры.

**Ограничения в использовании земельных участков** - нормы и нормативы, регулирующие размещение объектов капитального строительства, элементов благоустройства на участке с целью создания комфортных условий проживания, высоту строений, сооружений, иных конструкций с целью сохранения архитектурно-планировочной среды, и иное, необходимое для целей улучшения качества жизни граждан и не противоречащее санитарно-защитным нормам и другим регламентирующим актам.

**Озеленённые территории** – территории, в пределах которых расположены природные объекты (с присутствием лесных, луговых, болотных, водных и других экосистем), природно-антропогенные объекты (парки, сады, бульвары, скверы, участки растительного покрова рекреационного, оздоровительного, эстетического, хозяйственного, технического, защитного и научного назначения).



**Озеленённые территории общего пользования** – озелененные территории, которыми беспрепятственно пользуется неограниченный круг лиц в рекреационных, оздоровительных и эстетических целях.

**Особо охраняемые природные территории и объекты** - категория земель по целевому назначению, включающая участки земли, водной поверхности и воздушного пространства над ними, где располагаются природные комплексы и объекты, которые имеют особое природоохранное, научное, культурное, эстетическое, рекреационное и оздоровительное значение, которые изъяты решениями органов государственной власти полностью или частично из хозяйственного использования и для которых установлен режим особой охраны.

**Парковка (парковочное место)** - специально обозначенное и при необходимости обустроенное и оборудованное место, являющееся в том числе частью автомобильной дороги и (или) примыкающее к проезжей части и (или) тротуару, обочине, эстакаде или мосту либо являющееся частью подэстакадных или подмостовых пространств, площадей и иных объектов улично-дорожной сети, зданий, строений или сооружений и предназначенное для организованной стоянки транспортных средств на платной основе или без взимания платы по решению собственника или иного владельца автомобильной дороги, собственника земельного участка либо собственника соответствующей части здания, строения или сооружения.

**Правообладатели земельных участков** - собственники земельных участков, землепользователи, землевладельцы и арендаторы земельных участков.

**Предельные размеры земельных участков и предельные параметры разрешённого строительства, реконструкции объектов капитального строительства** - предельные физические характеристики земельных участков и объектов капитального строительства (зданий и сооружений), которые могут быть размещены на территории земельных участков в соответствии с градостроительным регламентом.

**Процент застройки участка** - выраженный в процентах показатель градостроительного регламента, показывающий, какая максимальная часть площади каждого земельного участка, расположенного в соответствующей территориальной зоне, может быть занята зданиями, строениями и сооружениями.

**Прибрежная защитная полоса** - территории в границах водоохраных зон, на которых вводятся дополнительные ограничения хозяйственной и иной деятельности.

**Публичный сервитут** - право ограниченного пользования недвижимостью, установленное законом или иным нормативным правовым актом Российской Федерации, нормативным правовым актом субъекта Российской Федерации, нормативным правовым актом органа местного самоуправления с учётом результатов публичных слушаний в случаях, если это необходимо для обеспечения интересов государства, местного самоуправления или местного населения, без изъятия земельных участков.

**Разрешение на условно разрешённый вид использования** - документ, разрешающий правообладателям земельных участков применение вида использования из числа условно разрешённых видов использования, установленных настоящими Правилами для соответствующей территориальной зоны.

**Разрешение на отклонение от предельных параметров разрешённого строительства, реконструкции объектов капитального строительства** - документ, дающий застройщику право осуществлять строительство, реконструкцию объектов капитального строительства с отклонением от указанных предельных параметров, установленных градостроительным регламентом, в пределах, определенных данным разрешением.

**Реконструкция** - изменение параметров объектов капитального строительства, их частей (высоты, количества этажей, площади, показателей производственной мощности, объема) и

качества инженерно-технического обеспечения.

**Реконструкция линейных объектов** - изменение параметров линейных объектов или их участков (частей), которое влечет за собой изменение класса, категории и (или) первоначально установленных показателей функционирования таких объектов (мощности, грузоподъемности и других) или при котором требуется изменение границ полос отвода и (или) охранных зон таких объектов.

**Санитарно-защитная зона** - территория с особым режимом использования, размер которой обеспечивает уменьшение воздействия загрязнения на атмосферный воздух (химического, биологического, физического) до значений, установленных гигиеническими нормативами, а для предприятий I и II класса опасности - как до значений, установленных гигиеническими нормативами, так и до величин приемлемого риска для здоровья населения.

**Сервитут** - право ограниченного пользования чужим объектом недвижимого имущества, например для прохода, прокладки и эксплуатации необходимых коммуникаций и иных нужд. Сервитут как вещное право на здание, сооружение, помещение может существовать вне связи с пользованием земельным участком. Для собственника недвижимого имущества, в отношении прав которого установлен сервитут, последний выступает в качестве обременения;

**Строительство** - создание зданий, строений, сооружений (в том числе на месте сносимых объектов капитального строительства).

**Территории общего пользования** - территории, которыми беспрепятственно пользуется неограниченный круг лиц (в том числе площади, улицы, проезды, набережные, скверы, бульвары).

**Территориальные зоны** - зоны, для которых в правилах землепользования и застройки определены границы и установлены градостроительные регламенты.

**Территориальное планирование** - планирование развития территорий, в том числе для установления функциональных зон, зон планируемого размещения объектов капитального строительства для государственных или муниципальных нужд, зон с особыми условиями использования территорий.

**Устойчивое развитие территорий** - обеспечение при осуществлении градостроительной деятельности безопасности и благоприятных условий жизнедеятельности человека, ограничение негативного воздействия хозяйственной и иной деятельности на окружающую среду и обеспечение охраны и рационального использования природных ресурсов в интересах настоящего и будущего поколений.

**Функциональные зоны** - зоны, для которых документами территориального планирования определены границы и функциональное назначение.

**частный сервитут** - сервитут, устанавливаемый в отношении земельного участка или иного объекта недвижимости, соглашением между лицом, требующим установление сервитута в его интересах (собственником земельного участка, обладателем права постоянного (бессрочного) пользования, обладателем пожизненного наследуемого владения на земельный участок, собственником иного объекта недвижимости), и собственником другого земельного участка или собственником иного объекта недвижимости. В случае недостижения соглашения об установлении или условиях сервитута спор разрешается судом по иску лица, требующего установления сервитута;

**Элементы планировочной структуры территории** - структурные элементы застройки в границах улиц, дорог, проездов, пешеходных путей, естественных или искусственных рубежей, выделяемые в проектах планировки территории в виде кварталов, микрорайонов или их планировочно обособленных частей.

**Этажность** - параметр застройки, равный числу всех надземных этажей, в том числе технический этаж, мансардный, а также цокольный этаж, если верх его перекрытия находится выше средней планировочной отметки земли не менее чем на 2 метра. При определении этажности здания учитываются все надземные этажи, в том числе технический этаж, мансардный, а также цокольный этаж, если верх его перекрытия находится выше средней планировочной отметки земли не менее чем на 2 м. Подполье под зданием независимо от его высоты, а также междуэтажное пространство и технический чердак с высотой менее 1,8 м в число надземных этажей не включаются.

**Статья 2. Правовые основания и цели подготовки правил землепользования и застройки МО «Сиверское городское поселение Гатчинского муниципального района Ленинградской области», и область применения**

1. Настоящие правила землепользования и застройки муниципального образования «Сиверское городское поселение Гатчинского муниципального района Ленинградской области» подготовлены применительно ко всем территориям поселения, за исключением территории бывшей базы отдыха «Лесное» (функциональное зонирование бывшей базы отдыха «Лесное» исключено из генерального плана МО «Сиверское городское поселение Гатчинского муниципального района Ленинградской области», как несогласованный вопрос).

2. Правила землепользования и застройки (далее – Правила) – документ градостроительного зонирования, утверждаемый комитетом по архитектуре и градостроительству Ленинградской области, в котором устанавливаются территориальные зоны, градостроительные регламенты, порядок применения документа и внесения в него изменений.

3. Правила подготовлены в соответствии с Градостроительным кодексом Российской Федерации, Земельным кодексом Российской Федерации, Федеральным законом от 06.10.2003 № 131-ФЗ «Об общих принципах организации местного самоуправления в Российской Федерации» и иными нормативно-правовыми актами Российской Федерации и Ленинградской области, Уставом муниципального образования «Сиверское городское поселение Гатчинского муниципального района Ленинградской области», генеральным планом МО «Сиверское городское поселение Гатчинского муниципального района Ленинградской области».

4. Настоящие Правила вводят на рассматриваемых территориях порядок землепользования и застройки, основанный на градостроительном зонировании - делении всей территории на территориальные зоны и установлении для каждой из них единого градостроительного регламента.

5. Правила землепользования и застройки подготовлены в целях:

- 1) создания условий для устойчивого развития территорий муниципального образования, сохранения окружающей среды и объектов культурного наследия;
- 2) создания условий для планировки территорий муниципального образования;
- 3) обеспечения прав и законных интересов физических и юридических лиц, в том числе правообладателей земельных участков и объектов капитального строительства;
- 4) создания условий для привлечения инвестиций, в том числе путем предоставления возможности выбора наиболее эффективных видов разрешенного использования земельных участков и объектов капитального строительства.

6. Настоящие Правила обязательны для исполнения всеми субъектами градостроительных отношений.

7. Настоящие Правила подлежат применению на всей территории поселения в границах, установленных Областным законом Ленинградской области от 16.12.2004 года №113-оз «Об установлении границ и наделении соответствующим статусом муниципального образования Гатчинский муниципальный район и муниципальных образований в его составе».

8. Порядок применения Правил и внесения в них изменений изложен в части I настоящих Правил. Деление территорий на территориальные зоны и содержание градостроительных регламентов представлено в части II настоящих Правил.

### **Статья 3. Состав и структура правил землепользования и застройки**

Настоящие Правила состоят из 2-х частей:

Часть 1. «Общая часть правил землепользования и застройки»;

Часть 2. «Территориальная часть правил землепользования и застройки».

### **Статья 4. Градостроительный регламент и его применение**

1. Градостроительным регламентом определяется правовой режим земельных участков, равно как всего, что находится над и под поверхностью земельных участков и используется в процессе их застройки и последующей эксплуатации объектов капитального строительства. Для каждого земельного участка, иного объекта недвижимости разрешенным считается такое использование, которое соответствует градостроительному регламенту.

2. Действие градостроительного регламента распространяется в равной мере на все земельные участки и объекты капитального строительства, расположенные в пределах границ территориальной зоны, обозначенной на карте градостроительного зонирования за исключением земельных участков:

1) расположенных в границах территорий памятников и ансамблей, включённых в единый государственный реестр объектов культурного наследия (памятников истории и культуры) народов Российской Федерации, а также в границах территорий памятников или ансамблей, которые являются выявленными объектами культурного наследия и решения о режиме содержания, параметрах реставрации, консервации, воссоздания, ремонта и приспособлении которых принимаются в порядке, установленном законодательством Российской Федерации об охране объектов культурного наследия;

2) расположенных в границах территорий общего пользования и занятых элементами улично-дорожной сети (площадями, улицами, проездами, переулками, проулками, автомобильными дорогами, набережными), а также скверами, бульварами, закрытыми водоёмами, пляжами и другими подобными объектами;

2) иных, помимо указанных выше, земельных участков, расположенных в границах территорий общего пользования;

3) занятых линейными объектами или предназначенных для размещения линейных объектов;

4) предоставленных для добычи полезных ископаемых.

3. Градостроительные регламенты не устанавливаются для земель лесного фонда, земель, покрытых поверхностными водами, земель запаса, земель особо охраняемых природных территорий (за исключением земель лечебно-оздоровительных местностей и курортов), сельскохозяйственных угодий в составе земель сельскохозяйственного назначения, земельных участков, расположенных в границах особых экономических зон и территорий опережающего социально-экономического развития.

4. Использование земельных участков, на которые действие градостроительных

регламентов не распространяется или для которых градостроительные регламенты не устанавливаются, определяется уполномоченными федеральными органами исполнительной власти, уполномоченными органами исполнительной власти субъектов Российской Федерации или уполномоченными органами местного самоуправления в соответствии с федеральными законами.

5. Земельные участки или объекты капитального строительства, виды разрешённого использования, предельные (минимальные и (или) максимальные) размеры и предельные параметры которых не соответствуют градостроительному регламенту, могут использоваться без установления срока приведения их в соответствие с градостроительным регламентом, за исключением случаев, если использование таких земельных участков и объектов капитального строительства опасно для жизни или здоровья человека, для окружающей среды, объектов культурного наследия.

6. Реконструкция указанных в части 5 настоящей статьи объектов капитального строительства может осуществляться только путем приведения таких объектов в соответствие с градостроительным регламентом или путем уменьшения их несоответствия предельным параметрам разрешённого строительства, реконструкции. Изменение видов разрешённого использования указанных земельных участков и объектов капитального строительства может осуществляться путем приведения их в соответствие с видами разрешённого использования земельных участков и объектов капитального строительства, установленными градостроительным регламентом.

7. В случае, если использование указанных в части 5 настоящей статьи земельных участков и объектов капитального строительства продолжается и опасно для жизни или здоровья человека, для окружающей среды, объектов культурного наследия, в соответствии с федеральными законами может быть наложен запрет на использование таких земельных участков и объектов.

8. На земельные участки и объекты капитального строительства в границах территориальной зоны (подзоны), расположенные одновременно на территории зоны с особыми условиями использования территорий, действуют также ограничения использования, установленные в соответствии с законодательством Российской Федерации.

9. Положения и требования градостроительных регламентов, содержащиеся в правилах землепользования и застройки территорий, обязательны для соблюдения наряду с требованиями технических регламентов, нормативами градостроительного проектирования и иными обязательными требованиями, установленными в соответствии с законодательством.

10. Действие порядка использования и застройки территории, установленного настоящими Правилами, не распространяется на следующие изменения объектов градостроительной деятельности:

- капитальный ремонт существующих объектов капитального строительства, при проведении которого не затрагиваются конструктивные и другие характеристики надежности и безопасности таких объектов;
- реставрацию зданий и сооружений;
- текущий ремонт зданий и сооружений;
- внутренние перепланировки;
- замену инженерного и технологического оборудования;
- строительство временных строений и сооружений, в том числе предназначенных для нужд строительного процесса;
- внутренние отделочные работы и другие подобные изменения.

Указанные изменения объектов градостроительной деятельности осуществляются с соблюдением требований технических регламентов, иных нормативных требований в

соответствии с порядками, установленными органами местного самоуправления на основе законодательства Российской Федерации и Ленинградской области.

11. Использование земельных участков и объектов капитального строительства, изменение видов их разрешённого использования, осуществление строительства, реконструкции объектов капитального строительства могут осуществляться правообладателями земельных участков, объектов капитального строительства в границах объектов их прав в соответствии с действующим законодательством.

12. Градостроительные регламенты приведены в части II настоящих Правил. В градостроительных регламентах в отношении земельных участков и объектов капитального строительства указаны:

1) разрешённое использование земельных участков и объектов капитального строительства;

2) предельные (минимальные и (или) максимальные) размеры земельных участков и предельные параметры разрешённого строительства, реконструкции объектов капитального строительства;

3) ограничения использования земельных участков и объектов капитального строительства, установленные в соответствии с законодательством Российской Федерации.

13. Перечни видов разрешённого использования земельных участков и объектов капитального строительства в составе градостроительных регламентов представлены в форме таблиц по территориальным зонам и установлены едиными ко всем земельным участкам и объектам капитального строительства в пределах соответствующих территориальных зон (Положение II части II настоящих Правил).

14. Любые допускаемые в пределах одной территориальной зоны основные виды использования, а также условно разрешённые виды использования при их согласовании, при условии соблюдения требований технических регламентов, градостроительных регламентов и действующих нормативов, могут применяться на одном земельном участке одновременно.

15. Наличие вида разрешённого использования земельных участков и объектов капитального строительства в числе указанных в градостроительном регламенте в составе основных видов разрешённого использования означает, что его применение не требует получения специальных разрешений и согласований.

16. Наличие вида разрешённого использования земельных участков и объектов капитального строительства в числе указанных в градостроительном регламенте в составе условно разрешённых означает, что для его применения необходимо получение разрешения. Выдача указанного разрешения осуществляется в порядке, изложенном в статье 4 положения II части I настоящих Правил. Указанное разрешение может сопровождаться установлением условий, выполнение которых направлено на предотвращение ущерба соседним землепользователям и недопущение существенного снижения стоимости соседних объектов недвижимости.

17. Наличие вида разрешённого использования земельных участков и объектов капитального строительства в числе указанных в градостроительном регламенте в составе вспомогательных видов разрешённого использования, означает, что его применение возможно только в качестве дополнительного по отношению к основному или условно разрешённому виду.

18. Отсутствие вида разрешённого использования земельных участков и объектов капитального строительства, в числе указанных в градостроительном регламенте, означает, что его применение на территории земельных участков, расположенных в соответствующей территориальной зоне, не допускается, за исключением случаев, предусмотренных законодательством.

19. На территориях общего пользования любых кварталов допускаются:

- внутриквартальные проезды, подъезды, разворотные площадки, автостоянки;
- газоны, иные озелененные территории;
- инженерные коммуникации;
- спортивные площадки;
- площадки для мусоросборников;
- пожарные водоёмы, гидранты;
- пешеходные дорожки;
- санитарно-защитные полосы;
- детские площадки;
- площадки для выгула собак;
- велодорожки.

20. В числе предельных размеров земельных участков и предельных параметров разрешённого строительства, реконструкции объектов капитального строительства в составе градостроительных регламентов территориальных зон указаны (в зависимости от вида зоны):

- предельные (минимальные и (или) максимальные) размеры (в том числе площадь) земельных участков;
- минимальные отступы от границ земельных участков в целях определения мест допустимого размещения зданий, строений, сооружений, за пределами которых запрещено строительство зданий, строений, сооружений;
- предельное количество этажей или предельная высота зданий, строений, сооружений;
- максимальный процент застройки в границах земельного участка, определяемый как отношение суммарной площади земельного участка, которая может быть застроена, ко всей площади земельного участка;
- архитектурные характеристики зданий и сооружений;
- иные показатели.

Совокупность предельных размеров земельных участков и предельных параметров разрешённого строительства, реконструкции объектов капитального строительства в составе градостроительного регламента является единой для всех объектов в пределах соответствующей территориальной зоны или выделенной в ней подзоны, если иное специально не оговорено в составе градостроительного регламента.

21. Градостроительные регламенты подзон, отображенных на карте градостроительного зонирования, отличаются от градостроительного регламента территориальных зон, в границах которых они расположены, по предельным размерам земельных участков и (или) предельным параметрам разрешенного строительства, реконструкции объектов капитального строительства и (или) сочетаниями таких размеров и параметров. Указанные отличия отображаются в составе градостроительного регламента выделенных подзон территориальных зон.

22. Содержание ограничений, установленных в соответствии с законодательством Российской Федерации в отношении использования земельных участков и объектов капитального строительства, в составе градостроительного регламента определено на основе положений нормативных правовых актов органов государственной власти, установивших эти ограничения, в том числе на основе сведений о режимах зон с особыми условиями использования территорий.

Для зон с особыми условиями использования территории градостроительным регламентом в составе указанных в настоящем пункте ограничений могут быть указаны:

а) необходимость согласования конкретных вопросов использования земельных участков, объектов капитального строительства уполномоченными исполнительными органами государственной власти;

б) возможность установления указанными органами дополнительных требований к использованию земельных участков, объектов капитального строительства, подлежащих соблюдению при разработке проектной документации.

23. В случае, если земельный участок и объект капитального строительства расположены на территории зон с особыми условиями использования территорий, правовой режим использования и застройки территории указанного земельного участка определяется совокупностью ограничений, установленных в соответствии с законодательством Российской Федерации, и настоящих Правил.

24. Градостроительные регламенты применяются для каждой территориальной зоны в соответствии с картами территориального зонирования, приведёнными в части II настоящих правил землепользования и застройки.

25. В соответствии с градостроительным зонированием на территориях установлены территориальные зоны и зоны с особыми условиями использования территории.

26. Границы территориальных зон и зон с особыми условиями использования территории отображены в графическом виде на картах градостроительного зонирования территорий, входящих в состав части II настоящих Правил.

27. Карты градостроительного зонирования территорий включают в себя:

- карты градостроительного зонирования в части границ территориальных зон территорий поселения;
- карты градостроительного зонирования указанных территорий в части границ зон с особыми условиями использования территорий.

28. Карты градостроительного зонирования территорий представлены в форме картографических документов в масштабе М 1:5000. На картах отображены границы и кодовые обозначения установленных Правилами территориальных зон.

Границы территориальных зон установлены по красным линиям, границам земельных участков, границам населённых пунктов в пределах муниципального образования, границам муниципального образования, естественным границам природных объектов, иным границам.

Местоположение границ территориальных зон, установленных по условным линиям, подлежит уточнению в документации по планировке территории и в иных документах, разрабатываемых в соответствии с законодательством Российской Федерации и Ленинградской области, с последующим внесением соответствующих поправок в Правила землепользования и застройки.

Перечень территориальных зон и подзон, отображенных на карте градостроительного зонирования, приведен в части II настоящих Правил. Перечень содержит наименования зон (а также подзон в их составе), сгруппированных по видам, и указание целей выделения зон и подзон.

29. Границы земельных участков, на которые действие градостроительного регламента не распространяется, в части границ земельных участков, расположенных в границах территорий общего пользования, и границ земельных участков, занятых линейными объектами, отображены условно в соответствии с перечнем указанных территорий, установленным Градостроительным кодексом Российской Федерации и иной ранее разработанной градостроительной документацией, а также материалами топографической съёмки.

Местоположение границ указанных земельных участков подлежит установлению в составе документации по планировке территории, разрабатываемой и утверждаемой в



соответствии с действующим законодательством, и внесению в качестве поправок для отображения в правила землепользования и застройки территории Сиверского городского поселения.

30. Границы территорий, на которые градостроительные регламенты не устанавливаются, в части границ территорий водного фонда, определены условно на основе сведений о водных объектах, с дополнением сведениями, полученными на основе анализа материалов топографической съемки.

Местоположение границ территорий водного фонда подлежит установлению в соответствии с действующим законодательством и внесению в качестве поправок для отображения в правила землепользования и застройки территории.

**Статья 5. Открытость и доступность информации о землепользовании и застройке. Участие физических и юридических лиц в принятии решений по вопросам землепользования и застройки**

1. Настоящие Правила, включая все входящие в их состав картографические и иные документы, являются открытыми для всех физических и юридических лиц, а также должностных лиц органов власти и управления, а также органов, осуществляющих контроль за соблюдением градостроительного законодательства органами местного самоуправления.

2. Администрация муниципального образования «Сиверское городское поселение Гатчинского муниципального района Ленинградской области» обеспечивает возможность ознакомления с настоящими Правилами путём:

- опубликования настоящих Правил (изменений в настоящие Правила) в средствах массовой информации, являющихся официальным источником опубликования муниципальных правовых актов поселения и иных средствах массовой информации;
- размещения настоящих Правил на официальном сайте муниципального образования «Сиверское городское поселение Гатчинского муниципального района Ленинградской области» в сети «Интернет»;
- предоставления Правил в библиотеки поселения;
- создания возможности для ознакомления с настоящими Правилами и в полном комплекте входящих в их состав картографических и иных документов в здании администрации Сиверского городского поселения;
- обеспечения возможности предоставления физическим и юридическим лицам выписок из настоящих Правил, а также необходимых копий, в том числе копий картографических документов и их фрагментов, характеризующих условия землепользования и застройки применительно к отдельным земельным участкам и элементам планировочной структуры.

3. Настоящие Правила, иные документы и материалы, подготавливаемые в процессе градостроительной деятельности, в обязательном порядке направляются и размещаются в информационной системе обеспечения градостроительной деятельности в соответствии с Градостроительным кодексом Российской Федерации.

4. Граждане, их объединения и юридические лица имеют право участвовать в принятии решений по вопросам землепользования и застройки в соответствии с действующим законодательством Российской Федерации, Ленинградской области и муниципальными правовыми актами муниципального образования «Сиверское городское поселение Гатчинского муниципального района Ленинградской области».

5. Граждане, их объединения и юридические лица до утверждения градостроительной документации имеют право обсуждать, вносить предложения и участвовать в подготовке решений по вопросам градостроительной деятельности на территории поселения.

6. Участие граждан, их объединений и юридических лиц в обсуждении и принятии решений в области градостроительной деятельности осуществляется в следующих формах:

- участие в публичных слушаниях;
- участие в собраниях, конференциях (собраниях делегатов);
- участие в местных референдумах;
- в иных формах, установленных Уставом поселения.

7. Порядок участия граждан, их объединений и юридических лиц в осуществлении градостроительной деятельности устанавливается муниципальными правовыми актами органов местного самоуправления поселения в соответствии с действующим законодательством.

8. Органы местного самоуправления поселения в пределах своей компетенции рассматривают обращения граждан, их объединений и юридических лиц, по вопросам землепользования и застройки, затрагивающим их интересы, и в установленные сроки предоставляют им обоснованные ответы.

9. Граждане, их объединения и юридические лица в случаях, если градостроительная деятельность затрагивает или нарушает их интересы, вправе требовать защиты своих прав в административном или судебном порядке в соответствии с действующим законодательством.

#### **Статья 6. Полномочия органов местного самоуправления в области градостроительных отношений.**

- подготовка документов территориального планирования поселения;
- подготовка правил землепользования и застройки поселения;
- подготовка местных нормативов градостроительного проектирования;
- подготовка документации по планировке территории, за исключением случаев, предусмотренных Градостроительным кодексом Российской Федерации;
- выдача разрешений на строительство (за исключением случаев, предусмотренных Градостроительным кодексом РФ, иными федеральными законами), разрешений на ввод в эксплуатацию при осуществлении строительства, реконструкции объектов капитального строительства, расположенных на территории поселения (за исключением случаев, предусмотренных Градостроительным кодексом РФ, иными федеральными законами);
- иные полномочия, предоставленные действующим законодательством.

#### **Статья 7. Полномочия органов местного самоуправления в сфере обеспечения и применения правил землепользования и застройки, регулирования и использовании земельных и градостроительных отношений**

Полномочия органов местного самоуправления в сфере обеспечения и применения правил землепользования и застройки, регулирования земельных и градостроительных правоотношений определены Градостроительным кодексом РФ, Федеральным законом от 06.10.2003 № 131-ФЗ «Об общих принципах организации местного самоуправления в Российской Федерации», Уставом муниципального образования «Сиверское городское поселение Гатчинского муниципального района Ленинградской области», настоящими Правилами и иным действующим законодательством, техническими нормами и нормативами.

#### **Статья 8. Положение о комиссии по землепользованию и застройке МО «Сиверское городское поселение Гатчинского муниципального района Ленинградской области»**

1. Комиссия по землепользованию и застройке МО «Сиверское городское поселение Гатчинского муниципального района Ленинградской области» (далее – Комиссия) является постоянно действующим коллегиальным органом, созданным в целях формирования и реализации единой политики в сфере землепользования и застройки на территории муниципального образования, обеспечения реализации настоящих Правил, соблюдения

прав жителей на участие в решении вопросов местного значения в сфере земельно-имущественных отношений, градостроительной деятельности.

2. Комиссия в своей деятельности руководствуется Конституцией Российской Федерации, Градостроительным кодексом Российской Федерации, Земельным кодексом Российской Федерации, Федеральным законом от 06.10.2003 № 131-ФЗ «Об общих принципах организации местного самоуправления в Российской Федерации», Гражданским кодексом Российской Федерации, федеральными законами и иными нормативными правовыми актами Российской Федерации и Ленинградской области, Уставом МО «Сиверское городское поселение Гатчинского муниципального района Ленинградской области», генеральным планом МО «Сиверское городское поселение Гатчинского муниципального района Ленинградской области», настоящими Правилами.

3. Организационно-техническое обеспечение деятельности Комиссии осуществляется отделом по архитектуре, градостроительству и землеустройству администрации Сиверского городского поселения.

4. К компетенции Комиссии в соответствии с федеральным законодательством, законодательством Ленинградской области и настоящими Правилами относятся:

- координация деятельности МО «Сиверское городское поселение Гатчинского муниципального района Ленинградской области» в области реализации правил землепользования и застройки поселения;
- организация процесса последовательного формирования и совершенствования системы регулирования землепользования и застройки на территории поселения;
- подготовка проекта правил землепользования и застройки, проекта о внесении изменений в правила землепользования и застройки;
- подготовка предложений по внесению изменений в правила землепользования и застройки поселения;
- рассмотрение предложений по внесению изменений в правила землепользования и застройки поселения;
- организация и проведение публичных слушаний по вопросам землепользования и застройки;
- организация рассмотрения вопросов о предоставлении разрешений на условно разрешённые виды использования земельных участков или объектов капитального строительства в соответствии с законодательством;
- организация рассмотрения вопросов о предоставлении разрешений на отклонение от предельных параметров разрешённого строительства, реконструкции объектов капитального строительства в соответствии с законодательством;
- осуществление иных полномочий, отнесенных к ведению Комиссии, федеральными законами, законами Ленинградской области, муниципальными правовыми актами поселения.

5. Для осуществления возложенных на Комиссию функций, Комиссия имеет право:

- запрашивать и получать в установленном порядке от органов государственной власти, органов администрации поселения, организаций и граждан информацию и документы, необходимые для реализации возложенных на нее функций;
- привлекать в установленном порядке к работе Комиссии представителей общественности, представителей профильных служб и иные лица, присутствие которых необходимо для объективного рассмотрения вопросов, относящихся к компетенции Комиссии;
- вносить предложения главе администрации по вопросам, относящимся к компетенции Комиссии.

6. Состав Комиссии устанавливается постановлением главы администрации муниципального образования.

Комиссия состоит из председателя Комиссии (заместителя главы администрации), заместителя председателя Комиссии (начальника отдела по архитектуре, градостроительству и землеустройству), членов Комиссии, секретаря. При необходимости, для решения отдельных вопросов в состав Комиссии могут вводиться эксперты, представители общественности, представители профильных служб и иные лица, присутствие которых необходимо для подготовки объективного заключения. Вышеозначенные лица привлекаются на основе решения Комиссии, вводятся в состав путем издания распоряжения председателя Комиссии с обозначением срока их полномочий.

Председатель Комиссии осуществляет общее руководство работой Комиссии, подписывает документы, исходящие от Комиссии, назначает очередные и внеочередные заседания Комиссии, разрешает заявления заинтересованных лиц о включении в состав Комиссии. В случаях отсутствия председателя Комиссии или возможности исполнения им своих обязанностей, его обязанности исполняет заместитель председателя Комиссии.

7. Комиссия осуществляет свою деятельность путём проведения очередных и внеочередных заседаний. Очередные заседания Комиссии проводятся не реже одного раза в три месяца. Внеочередные заседания Комиссии проводятся по инициативе председателя Комиссии, или по инициативе членов Комиссии, выраженной в форме мотивированного письменного обращения к председателю Комиссии. Информирование членов Комиссии о проведении заседаний Комиссии организуется секретарем Комиссии.

8. Все решения принимаются Комиссией коллегиально, путем открытого поименного голосования. Для принятия решений необходимо наличие кворума не менее двух третей общего числа членов Комиссии. Решение считается принятым, если за него проголосовало простое большинство членов Комиссии, присутствующих на заседании Комиссии. При равенстве голосов «за» или «против», при принятии решений, голос председателя Комиссии, либо в его отсутствие, голос заместителя председателя Комиссии, является решающим.

9. Решение Комиссии оформляется протоколом, который подписывается председательствующим на заседании и секретарем Комиссии.

#### **Статья 9. О введении в действие правил землепользования и застройки**

1. Правила землепользования и застройки муниципального образования «Сиверское городское поселение Гатчинского муниципального района Ленинградской области» утверждаются комитетом по архитектуре и градостроительству Ленинградской области.

2. Правила землепользования и застройки муниципального образования подлежат опубликованию в порядке, установленном для официального опубликования муниципальных правовых актов, иной официальной информации, и размещению на официальном сайте муниципального образования «Сиверское городское поселение Гатчинского муниципального района Ленинградской области» в сети «Интернет».

3. Правила землепользования и застройки муниципального образования «Сиверское городское поселение Гатчинского муниципального района Ленинградской области» вступают в действие со дня их официального опубликования.

4. Действие Правил застройки не распространяется на градостроительные планы земельных участков, выданные до вступления в силу настоящих Правил застройки. Правообладатели земельных участков имеют право осуществить любое строительство в соответствии с видами разрешённого использования и предельными параметрами разрешённого строительства, реконструкции объектов капитального строительства, содержащимися в таком градостроительном плане земельного участка.

Положения пункта 4 настоящей статьи распространяется также на разрешения на строительство, выданные до вступления в силу Правил застройки.

В случае, если перечень видов разрешённого использования и/или наименование отдельного вида разрешённого использования, содержащиеся в Правилах застройки, не соответствуют перечню видов разрешённого использования и/или наименованию отдельного вида разрешённого использования, указанных в каком-либо правоустанавливающем или правоудостоверяющем документе, выданном в установленном порядке физическому и юридическому лицу до вступления в силу настоящих Правил застройки (свидетельство о государственной регистрации прав на объект недвижимости, градостроительный план земельного участка, договор купли-продажи или аренды объекта недвижимости и т.п.), не требуется обязательного переоформления указанных правовых документов в целях приведения в соответствие с требованиями настоящих Правил застройки. Изменение перечня видов разрешённого использования и/или формулировки отдельного вида разрешённого использования производится в добровольном порядке путём внесения изменения в соответствующий документ или путём выдачи нового документа.

#### **Статья 10. Осуществление контроля за исполнением правил землепользования и застройки**

Контроль за исполнением правил землепользования и застройки на территории поселения осуществляется администрацией муниципального образования «Сиверское городское поселение Гатчинского муниципального района Ленинградской области» в соответствии с действующим законодательством Российской Федерации.

#### **Статья 11. Ответственность за нарушение правил землепользования и застройки**

За нарушение настоящих Правил физические и юридические лица, а также должностные лица несут ответственность в соответствии с нормативными правовыми актами Российской Федерации, нормативными правовыми актами субъектов Российской Федерации, муниципальными правовыми актами муниципального образования «Сиверское городское поселение Гатчинского муниципального района Ленинградской области».

Должностные лица администрации муниципального образования «Сиверское городское поселение Гатчинского муниципального района Ленинградской области» имеют право выдавать предписания на устранение выявленных на территории Сиверского городского поселения нарушений настоящих Правил.

### **ПОЛОЖЕНИЕ II. Положение об изменении видов разрешённого использования земельных участков и объектов капитального строительства физическими и юридическими лицами**

#### **Статья 1. Виды разрешённого использования земельных участков и объектов капитального строительства**

1. Применительно к каждой территориальной зоне устанавливаются виды разрешённого использования земельных участков и объектов капитального строительства. Разрешённое использование земельных участков и объектов капитального строительства может быть следующих видов:

- основные виды разрешённого использования;
- условно разрешённые виды использования;
- вспомогательные виды разрешённого использования, допустимы только в качестве дополнительных по отношению к основным видам разрешённого использования и условно разрешённым видам использования и осуществляются совместно с ними.

## **Статья 2. Изменение одного вида разрешённого использования земельных участков и объектов капитального строительства на другой вид разрешённого использования**

1. Изменение одного вида разрешённого использования земельных участков и объектов капитального строительства на другой вид разрешённого использования осуществляется в соответствии с градостроительным регламентом при условии соблюдения требований технических регламентов.
2. Основные и вспомогательные виды разрешённого использования земельных участков и объектов капитального строительства правообладателями земельных участков и объектов капитального строительства, за исключением органов государственной власти, органов местного самоуправления, государственных и муниципальных учреждений, государственных и муниципальных унитарных предприятий, выбираются самостоятельно без дополнительных разрешений и согласования.
3. Решение об изменении одного вида разрешённого использования земельных участков и объектов капитального строительства, расположенных на землях, на которые действие градостроительных регламентов не распространяется или для которых градостроительные регламенты не устанавливаются, на другой вид такого использования принимаются в соответствии с федеральными законами, настоящими Правилами.
4. Предоставление разрешения на условно разрешённый вид использования земельного участка или объекта капитального строительства осуществляется в порядке, предусмотренном статьей 39 Градостроительного кодекса РФ, Законом Ленинградской области от 07.07.2014 года №45-оз «О перераспределении полномочий в области градостроительной деятельности между органами государственной власти Ленинградской области и органами местного самоуправления Ленинградской области», Положением «О порядке предоставления разрешений на условно разрешённый вид использования земельных участков или объектов капитального строительства или об отказе в предоставлении таких разрешений», утвержденным приказом Комитета по архитектуре и градостроительству Ленинградской области от 28.10.2015 года №41, настоящими Правилами.
5. Физическое или юридическое лицо вправе оспорить в суде решение о предоставлении разрешения на условно разрешённый вид использования земельного участка или объекта капитального строительства либо об отказе в предоставлении такого разрешения.

## **Статья 3. Порядок предоставления разрешения на условно разрешённый вид использования земельного участка или объекта капитального строительства**

1. Физическое или юридическое лицо, заинтересованное в получении разрешения на условно разрешённый вид использования земельного участка или объекта капитального строительства (далее - разрешение на условно разрешённый вид использования), направляет заявление о предоставлении разрешения на условно разрешённый вид использования в комиссию по землепользованию и застройке.
2. Заявление о выдаче разрешения на условно разрешённый вид использования может подаваться:
  - при подготовке документации по планировке территории;
  - при планировании строительства (реконструкции) капитальных зданий и сооружений;
  - при планировании изменения использования земельных участков, объектов капитального строительства в процессе их использования.
3. Рассмотрение вопроса о предоставлении разрешения на условно разрешённый вид использования земельного участка или объекта капитального строительства осуществляется в соответствии со статьей 39 Градостроительного кодекса Российской Федерации, Законом Ленинградской области от 07.07.2014 года №45-оз «О

перераспределении полномочий в области градостроительной деятельности между органами государственной власти Ленинградской области и органами местного самоуправления Ленинградской области», Положением «О порядке предоставления разрешений на условно разрешённый вид использования земельных участков или объектов капитального строительства или об отказе в предоставлении таких разрешений», утвержденным приказом Комитета по архитектуре и градостроительству Ленинградской области от 28.10.2015 года №41 и подлежит обсуждению на публичных слушаниях в порядке, установленном Уставом муниципального образования «Сиверское городское поселение Гатчинского муниципального района Ленинградской области», нормативно-правовыми актами муниципального образования «Сиверское городское поселение Гатчинского муниципального района Ленинградской области», настоящими Правилами.

4. Срок проведения публичных слушаний с момента оповещения жителей муниципального образования о времени и месте их проведения до дня опубликования заключения о результатах публичных слушаний определяется Уставом муниципального образования и (или) нормативными правовыми актами представительного органа муниципального образования и не может быть более одного месяца.

5. Вопрос предоставления разрешения на условно разрешённый вид использования земельного участка может рассматриваться одновременно с документацией по планировке территории.

6. В целях соблюдения права человека на благоприятные условия жизнедеятельности, прав и законных интересов правообладателей земельных участков и объектов капитального строительства публичные слушания по вопросу предоставления разрешения на условно разрешённый вид использования проводятся с участием граждан, проживающих в пределах территориальной зоны, в границах которой расположен земельный участок или объект капитального строительства, применительно к которым запрашивается разрешение. В случае, если условно разрешённый вид использования земельного участка или объекта капитального строительства может оказать негативное воздействие на окружающую среду, публичные слушания проводятся с участием правообладателей земельных участков и объектов капитального строительства, подверженных риску такого негативного воздействия.

7. Комиссия направляет сообщения о проведении публичных слушаний по вопросу предоставления разрешения на условно разрешённый вид использования правообладателям земельных участков, имеющих общие границы с земельным участком, применительно к которому запрашивается данное разрешение, правообладателям объектов капитального строительства, расположенных на земельных участках, имеющих общие границы с земельным участком, применительно к которому запрашивается данное разрешение, и правообладателям помещений, являющихся частью объекта капитального строительства, применительно к которому запрашивается данное разрешение. Указанные сообщения направляются не позднее чем через десять дней со дня поступления заявления заинтересованного лица о предоставлении разрешения на условно разрешённый вид использования.

8. Участники публичных слушаний по вопросу о предоставлении разрешения на условно разрешённый вид использования вправе представить в Комиссию свои предложения и замечания, касающиеся указанного вопроса, для включения их в протокол публичных слушаний.

9. Комиссия осуществляет подготовку заключения о результатах публичных слушаний, которое подлежит опубликованию в порядке, установленном для официального опубликования правовых актов органов местного самоуправления, иной официальной информации, и размещается на официальном сайте поселения в сети «Интернет».

10. На основании заключения о результатах публичных слушаний по вопросу о предоставлении разрешения на условно разрешённый вид использования Комиссия осуществляет подготовку рекомендаций о предоставлении разрешения на условно разрешённый вид использования или об отказе в предоставлении такого разрешения с указанием причин принятого решения.

11. Рекомендации подготавливаются по результатам рассмотрения заявки на заседании Комиссии, с учетом заключения о результатах публичных слушаний.

12. Для подготовки рекомендаций Комиссия может запросить заключения уполномоченных органов в сфере охраны окружающей среды, санитарно-эпидемиологического надзора, охраны и использования объектов культурного наследия, иных органов.

13. На основании указанных в пункте 4 настоящей статьи рекомендаций комитет по архитектуре и градостроительству Ленинградской области в течение четырнадцати календарных дней со дня поступления материалов о предоставлении разрешения на условно разрешённый вид использования земельного участка или объекта капитального строительства рассматривает переданные материалы и передает указанные материалы председателю комитета по архитектуре и градостроительству Ленинградской области для принятия решения. Председатель комитета по архитектуре и градостроительству Ленинградской области в течение трёх календарных дней принимает решение о предоставлении разрешения на условно разрешённый вид использования или об отказе в предоставлении такого разрешения. Указанное решение подлежит официальному опубликованию и размещению на официальном сайте в сети «Интернет».

14. Разрешение на условно разрешённый вид использования может быть предоставлено с условиями, которые определяют пределы его реализации во избежание ущерба соседним землепользователям и с целью недопущения существенного снижения стоимости соседних объектов недвижимости.

15. Расходы, связанные с организацией и проведением публичных слушаний по вопросу предоставления разрешения на условно разрешённый вид использования, несет физическое или юридическое лицо, заинтересованное в предоставлении такого разрешения.

16. Физическое или юридическое лицо вправе оспорить в судебном порядке решение о предоставлении разрешения на условно разрешённый вид использования или об отказе в предоставлении такого разрешения.

17. Разрешение на условно разрешённый вид использования земельного участка или объекта капитального строительства действует в течение двух лет. Если в этот срок заявитель не приступил к освоению земельного участка или реконструкции (переоборудованию) объекта капитального строительства на основании полученного разрешения, возможно продление срока его действия на один год, если не произошло изменений градостроительного регламента в части, касающейся данного случая.

**Статья 4. Порядок предоставления разрешений на отклонение от предельных параметров разрешённого строительства, реконструкции объектов капитального строительства**

1. Правообладатели земельных участков, размеры которых меньше установленных градостроительным регламентом минимальных размеров, либо конфигурация, инженерно-геологические или иные характеристики которых неблагоприятны для застройки, вправе обратиться за разрешениями на отклонение от предельных параметров разрешённого строительства, реконструкции объектов капитального строительства.

2. Отклонение от предельных параметров разрешённого строительства, реконструкции объектов капитального строительства разрешается для отдельного земельного участка при соблюдении требований технических регламентов.



3. Физическое или юридическое лицо, заинтересованное в получении разрешения на отклонение от предельных параметров разрешённого строительства, реконструкции объектов капитального строительства, направляет заявление о его предоставлении в комиссию по землепользованию и застройке.

К заявлению прилагаются материалы, подтверждающие наличие у земельного участка характеристик, которые препятствуют эффективному использованию земельного участка без отклонения от предельных параметров разрешённого строительства, реконструкции объектов капитального строительства.

4. Рассмотрение вопроса о предоставлении разрешения на отклонение от предельных параметров разрешённого строительства, реконструкции объектов капитального строительства осуществляется в соответствии со статьей 39, 40 Градостроительного кодекса Российской Федерации, Законом Ленинградской области от 07.07.2014 года №45-оз «О перераспределении полномочий в области градостроительной деятельности между органами государственной власти Ленинградской области и органами местного самоуправления Ленинградской области», Положением «О порядке предоставления разрешений на отклонение от предельных параметров разрешённого строительства, реконструкции объектов капитального строительства или об отказе в предоставлении такого разрешения», утвержденным приказом Комитета по архитектуре и градостроительству Ленинградской области от 28.10.2015 года №42 и подлежит обсуждению на публичных слушаниях в порядке, установленном Уставом муниципального образования «Сиверское городское поселение Гатчинского муниципального района Ленинградской области», нормативно-правовыми актами муниципального образования «Сиверское городское поселение Гатчинского муниципального района Ленинградской области», настоящими Правилами.

5. Срок проведения публичных слушаний с момента оповещения жителей муниципального образования о времени и месте их проведения до дня опубликования заключения о результатах публичных слушаний определяется Уставом муниципального образования и (или) нормативными правовыми актами представительного органа муниципального образования и не может быть более одного месяца.

6. В целях соблюдения права человека на благоприятные условия жизнедеятельности, прав и законных интересов правообладателей земельных участков и объектов капитального строительства публичные слушания по вопросу предоставления разрешения на отклонение от предельных параметров разрешённого строительства, реконструкции объектов капитального строительства проводятся с участием граждан, проживающих в пределах территориальной зоны, в границах которой расположен земельный участок, применительно к которому запрашивается разрешение. В случае, если отклонение от предельных параметров разрешённого строительства, реконструкции объектов капитального строительства может оказать негативное воздействие на окружающую среду, публичные слушания проводятся с участием правообладателей земельных участков и объектов капитального строительства, подверженных риску такого негативного воздействия.

7. Комиссия направляет сообщения о проведении публичных слушаний по вопросу предоставления разрешения на отклонение от предельных параметров разрешённого строительства, реконструкции объектов капитального строительства правообладателям земельных участков, имеющих общие границы с земельным участком, применительно к которому запрашивается данное разрешение, правообладателям объектов капитального строительства, расположенных на земельных участках, имеющих общие границы с земельным участком, применительно к которому запрашивается данное разрешение, и правообладателям помещений, являющихся частью объекта капитального строительства, применительно к которому запрашивается данное разрешение. Указанные сообщения

направляются не позднее чем через десять дней со дня поступления заявления заинтересованного лица о предоставлении разрешения на отклонение от предельных параметров разрешённого строительства, реконструкции объектов капитального строительства.

8. Участники публичных слушаний по вопросу о предоставлении разрешения на отклонение от предельных параметров разрешённого строительства, реконструкции объектов капитального строительства вправе представить в Комиссию свои предложения и замечания, касающиеся указанного вопроса, для включения их в протокол публичных слушаний.

9. Заключение о результатах публичных слушаний подлежит опубликованию в порядке, установленном для официального опубликования правовых актов органов местного самоуправления, иной официальной информации, и размещается на официальном сайте Сиверского городского поселения в сети «Интернет».

10. Расходы, связанные с организацией и проведением публичных слушаний по вопросу о предоставлении разрешения на отклонение от предельных параметров разрешённого строительства, реконструкции объектов капитального строительства, несет физическое или юридическое лицо, заинтересованное в предоставлении такого разрешения.

11. Комиссия осуществляет подготовку рекомендаций о предоставлении разрешения на отклонение от предельных параметров разрешённого строительства, реконструкции объектов капитального строительства или об отказе в предоставлении такого разрешения с указанием причин принятого решения. Рекомендации подготавливаются по результатам рассмотрения заявки на заседании Комиссии с учетом заключения о результатах публичных слушаний.

Для подготовки рекомендаций Комиссия может запросить заключения уполномоченных органов в сфере охраны окружающей среды, санитарно-эпидемиологического надзора, охране и использованию объектов культурного наследия, иных органов, в компетенцию которых входит принятие решений, по предмету заявления.

12. На основании указанных в пункте 4 настоящей статьи рекомендаций комитет по архитектуре и градостроительству Ленинградской области в течение четырнадцати календарных дней со дня поступления материалов о предоставлении разрешения на отклонение от предельных параметров разрешённого строительства, реконструкции объектов капитального строительства рассматривает переданные материалы и передает указанные материалы председателю комитета по архитектуре и градостроительству Ленинградской области для принятия решения. Председатель комитета по архитектуре и градостроительству Ленинградской области в течение трёх календарных дней принимает решение о предоставлении разрешения на отклонение от предельных параметров разрешённого строительства, реконструкции объектов капитального строительства или об отказе в предоставлении такого разрешения. Указанное решение подлежит официальному опубликованию и размещению на официальном сайте в сети «Интернет».

13. Физическое или юридическое лицо вправе оспорить в судебном порядке решение о выдаче разрешения на отклонение от предельных параметров разрешённого строительства или об отказе в выдаче такого разрешения.

14. Разрешение на отклонение от предельных параметров разрешённого строительства может быть предоставлено с условиями, которые определяют пределы его реализации во избежание ущерба соседним землепользователям и с целью недопущения существенного снижения стоимости соседних объектов недвижимости.

15. Разрешение на отклонение от предельных параметров разрешённого строительства действует в течение двух лет. Если в этот срок заявитель не приступил к осуществлению строительства, реконструкции объектов капитального строительства на основании

полученного разрешения, возможно продление срока его действия на один год, если не произошло изменений градостроительного регламента в части, касающейся данного случая.

#### **Статья 5. Установление публичных сервитутов**

1. Публичный сервитут устанавливается законом или иным нормативным правовым актом Российской Федерации, нормативным правовым актом субъекта Российской Федерации, нормативным правовым актом органа местного самоуправления в случаях, если это необходимо для обеспечения интересов государства, местного самоуправления или местного населения, без изъятия земельных участков. Установление публичного сервитута осуществляется с учетом результатов общественных слушаний.

2. Могут устанавливаться публичные сервитуты для:

1) прохода или проезда через земельный участок, в том числе в целях обеспечения свободного доступа граждан к водному объекту общего пользования и его береговой полосе;

2) использования земельного участка в целях ремонта коммунальных, инженерных, электрических и других линий и сетей, а также объектов транспортной инфраструктуры;

3) размещения на земельном участке межевых и геодезических знаков и подъездов к ним;

4) проведения дренажных работ на земельном участке;

5) забора (изъятия) водных ресурсов из водных объектов и водопоя;

6) прогона сельскохозяйственных животных через земельный участок;

7) сенокосения, выпаса сельскохозяйственных животных в установленном порядке на земельных участках в сроки, продолжительность которых соответствует местным условиям и обычаям;

8) использования земельного участка в целях охоты, рыболовства, аквакультуры (рыбоводства);

9) временного пользования земельным участком в целях проведения изыскательских, исследовательских и других работ.

3. Сервитут может быть срочным или постоянным.

4. Осуществление сервитута должно быть наименее обременительным для земельного участка, в отношении которого он установлен.

5. Собственник земельного участка, обремененного частным сервитутом, вправе требовать соразмерную плату от лиц, в интересах которых установлен сервитут, если иное не предусмотрено федеральными законами.

6. В случаях, если установление публичного сервитута приводит к невозможности использования земельного участка, собственник земельного участка, землепользователь, землевладелец вправе требовать изъятия, в том числе путем выкупа, у него данного земельного участка с возмещением органом государственной власти или органом местного самоуправления, установившими публичный сервитут, убытков или предоставления равноценного земельного участка с возмещением убытков.

7. Лица, права и законные интересы которых затрагиваются установлением публичного сервитута, могут осуществлять защиту своих прав в судебном порядке.

8. Сервитуты подлежат государственной регистрации в соответствии с Федеральным законом "О государственной регистрации прав на недвижимое имущество и сделок с ним".

9. Порядок, условия и случаи установления публичных сервитутов определяются законодательством РФ, настоящими Правилами, иными нормативно правовыми актами администрации.

---

**ПОЛОЖЕНИЕ III. Положение о подготовке документации по планировке территории органами местного самоуправления муниципального образования «Сиверское городское поселение Гатчинского муниципального района Ленинградской области»**

**Статья 1. Общие положения о планировке территории**

1. Подготовка документации по планировке территории осуществляется в целях обеспечения устойчивого развития территорий, выделения элементов планировочной структуры (кварталов, микрорайонов, иных элементов), установления границ земельных участков, на которых расположены объекты капитального строительства, границ земельных участков, предназначенных для строительства и размещения линейных объектов.
2. Подготовка документации по планировке территории осуществляется на основании генерального плана поселения, настоящих Правил, в соответствии с требованиями технических регламентов, нормативов градостроительного проектирования Ленинградской области и поселения, градостроительных регламентов с учётом границ территорий объектов культурного наследия, включенных в единый государственный реестр объектов культурного наследия (памятников истории и культуры) народов Российской Федерации, границ территорий вновь выявленных объектов культурного наследия, границ зон с особыми условиями использования территорий, а также с учётом программ комплексного развития систем коммунальной инфраструктуры поселения, программ комплексного развития транспортной инфраструктуры поселения, программ комплексного развития социальной инфраструктуры поселения.
3. Подготовка документации по планировке территории осуществляется в отношении застроенных или подлежащих застройке территорий.
4. В случае установления границ незастроенных и не предназначенных для строительства земельных участков подготовка документации по планировке территории осуществляется в соответствии с земельным, водным, лесным и иным законодательством.
5. При подготовке документации по планировке территории может осуществляться разработка проектов планировки территории, проектов межевания территории и градостроительных планов земельных участков.
6. Подготовка проекта планировки территории и проекта межевания территории осуществляется в соответствии с системой координат, используемой для ведения государственного кадастра недвижимости.
7. Положения документации по планировке территорий поселения, о характеристиках развития систем социального, транспортного обслуживания и инженерно-технического обеспечения и границах зон для их размещения являются основанием для принятия решений по резервированию для муниципальных нужд; по изъятию земельных участков под строительство, последующую эксплуатацию. Принятие указанных решений осуществляется в порядке, установленном в соответствии с действующим законодательством.
8. Проекты планировки и проекты межевания могут содержать в своём составе предложения по изменению (детализации, уточнению) положений правил землепользования и застройки поселения в части границ территориальных зон, расположенных в границах проектирования и содержания градостроительных регламентов указанных зон. В этом случае проекты планировки и проекты межевания должны включать обоснование внесения в Правила изменений, и указанные положения этих проектов вступают в силу после внесения в Правила этих изменений.

**Статья 2. Проекты планировки территории**

1. Подготовка проекта планировки территории осуществляется для выделения элементов планировочной структуры, установления параметров планируемого развития элементов

планировочной структуры, зон планируемого размещения объектов капитального строительства, в том числе объектов федерального значения, объектов регионального значения, объектов местного значения.

2. Проект планировки территории состоит из основной части, которая подлежит утверждению, и материалов по ее обоснованию.

3. Основная часть проекта планировки территории включает в себя:

1) чертёж или чертежи планировки территории, на которых отображаются:

а) красные линии;

б) линии, обозначающие дороги, улицы, проезды, линии связи, объекты инженерной и транспортной инфраструктур, проходы к водным объектам общего пользования и их береговым полосам;

в) границы зон планируемого размещения объектов социально-культурного и коммунально-бытового назначения, иных объектов капитального строительства;

г) границы зон планируемого размещения объектов федерального значения, объектов регионального значения, объектов местного значения;

2) положения о размещении объектов капитального строительства федерального, регионального или местного значения, а также о характеристиках планируемого развития территории, в том числе плотности и параметрах застройки территории и характеристиках развития систем социального, транспортного обслуживания и инженерно-технического обеспечения, необходимых для развития территории.

4. Материалы по обоснованию проекта планировки территории включают в себя материалы в графической форме и пояснительную записку.

5. Материалы по обоснованию проекта планировки территории в графической форме содержат:

1) схему расположения элемента планировочной структуры;

2) схему использования территории в период подготовки проекта планировки территории;

3) схему организации улично-дорожной сети, которая может включать схему размещения парковок (парковочных мест), и схему движения транспорта на соответствующей территории;

4) схему границ территорий объектов культурного наследия;

5) схему границ зон с особыми условиями использования территорий;

6) схему вертикальной планировки и инженерной подготовки территории;

7) иные материалы в графической форме для обоснования положений о планировке территории.

6. Пояснительная записка содержит описание и обоснование положений, касающихся:

1) определения параметров планируемого строительства систем социального, транспортного обслуживания и инженерно-технического обеспечения, необходимых для развития территории;

2) защиты территории от чрезвычайных ситуаций природного и техногенного характера, проведения мероприятий по гражданской обороне и обеспечению пожарной безопасности;

3) иных вопросов планировки территории.

7. Проект планировки является основой для подготовки проектов межевания территорий.

### **Статья 3. Проекты межевания территории**

1. Подготовка проектов межевания территорий осуществляется применительно к застроенным и подлежащим застройке территориям, расположенным в границах элементов планировочной структуры.

2. Проект межевания территории разрабатывается в целях определения местоположения границ образуемых и изменяемых земельных участков.

3. Подготовка проектов межевания территорий осуществляется в составе проектов планировки территорий или в виде отдельного документа.

4. При подготовке проекта межевания территории определение местоположения границ образуемых и изменяемых земельных участков осуществляется в соответствии с градостроительными регламентами и нормами отвода земельных участков для конкретных видов деятельности, установленными в соответствии с федеральными законами, техническими регламентами.

5. В случае, если разработка проекта межевания территории осуществляется применительно к территории, в границах которой предусматривается образование земельных участков на основании утвержденной схемы расположения земельного участка или земельных участков на кадастровом плане территории, срок действия которой не истек, местоположение границ земельных участков в соответствии с таким проектом межевания должно соответствовать местоположению границ земельных участков, образование которых предусмотрено данной схемой.

6. Проект межевания территории включает в себя чертежи межевания территории, на которых отображаются:

- 1) красные линии, утвержденные в составе проекта планировки территории;
- 2) линии отступа от красных линий в целях определения места допустимого размещения зданий, строений, сооружений;
- 3) границы образуемых и изменяемых земельных участков на кадастровом плане территории, условные номера образуемых земельных участков;
- 6) границы территорий объектов культурного наследия;
- 7) границы зон с особыми условиями использования территорий;
- 8) границы зон действия публичных сервитутов.

Проект межевания территории, предназначенный для размещения линейных объектов транспортной инфраструктуры федерального значения, регионального значения или местного значения, включает в себя чертежи межевания территории, на которых отображаются границы существующих и (или) подлежащих образованию земельных участков, в том числе предполагаемых к изъятию для государственных или муниципальных нужд, для размещения таких объектов.

В проекте межевания территории также должны быть указаны:

- 1) площадь образуемых и изменяемых земельных участков и их частей;
- 2) образуемые земельные участки, которые после образования будут относиться к территориям общего пользования или имуществу общего пользования;
- 3) вид разрешённого использования образуемых земельных участков в соответствии с проектом планировки территории в случаях, предусмотренных настоящим Кодексом.

7. В составе проектов межевания территорий может осуществляться подготовка градостроительных планов земельных участков, подлежащих застройке, и градостроительных планов застроенных земельных участков.

#### **Статья 4. Градостроительные планы земельных участков**

1. Подготовка градостроительных планов земельных участков осуществляется применительно к застроенным или предназначенным для строительства, реконструкции объектов капитального строительства земельным участкам.

2. Подготовка градостроительных планов земельных участков осуществляется с целью сведения, применительно к территории указанных земельных участков, всех градостроительных требований установленных в соответствии с действующим законодательством, которые необходимо соблюдать при их использовании и застройке.

3. Подготовка градостроительных планов земельных участков осуществляется в составе проекта межевания территории или в виде отдельных документов по форме, устанавливаемой Правительством РФ в соответствии с федеральным законодательством.

4. В составе градостроительного плана земельного участка указываются:

- 1) границы земельного участка;
- 2) границы зон действия публичных сервитутов;
- 3) минимальные отступы от границ земельного участка в целях определения мест допустимого размещения зданий, строений, сооружений, за пределами которых запрещено строительство зданий, строений, сооружений;
- 4) информация о градостроительном регламенте (в случае, если на земельный участок распространяется действие градостроительного регламента). При этом в градостроительном плане земельного участка, за исключением случаев предоставления земельного участка для государственных или муниципальных нужд, должна содержаться информация о всех предусмотренных градостроительным регламентом видах разрешённого использования земельного участка;
- 5) информация о разрешённом использовании земельного участка, требованиях к назначению, параметрам и размещению объекта капитального строительства на указанном земельном участке (в случаях, если на земельный участок не распространяется действие градостроительного регламента или для земельного участка не устанавливается градостроительный регламент);
- 6) информация о расположенных в границах земельного участка объектах капитального строительства, объектах культурного наследия;
- 7) информация о технических условиях подключения (технологического присоединения) объектов капитального строительства к сетям инженерно-технического обеспечения (далее - технические условия);
- 8) границы зоны планируемого размещения объектов капитального строительства для государственных или муниципальных нужд.

5. В состав градостроительного плана земельного участка может включаться информация о возможности или невозможности его разделения на несколько земельных участков.

6. Утверждённый градостроительный план земельного участка является основанием для подготовки проектной документации и получения разрешения на строительство и разрешения на ввод объектов в эксплуатацию при осуществлении строительства и реконструкции объектов капитального строительства.

#### **Статья 5. Порядок подготовки документации по планировке территории на основании документов территориального планирования поселения**

1. Решение о подготовке документации по планировке территории на основании документов территориального планирования поселения принимается комитетом по архитектуре и градостроительству Ленинградской области по инициативе органа местного самоуправления поселения, либо на основании предложений физических или юридических лиц о подготовке документации по планировке территории.

2. В решении о подготовке документации по планировке территории должны содержаться следующие сведения:

- 1) местонахождения земельного участка или совокупности земельных участков (квартал, микрорайон и т.п.), применительно к которой осуществляется планировка территории;
- 2) цель планировки территории;
- 3) содержание работ по планировке территории;
- 4) сроки проведения работ по планировке территории;
- 5) виды разрабатываемой документации по планировке территории;
- 6) иные сведения.

3. Решение о подготовке документации по планировке территории подлежит опубликованию в порядке, установленном для официального опубликования муниципальных правовых актов, иной официальной информации, в течение трёх дней со дня принятия такого решения и размещению на официальном сайте Сиверского городского поселения в сети «Интернет».
4. Со дня опубликования решения о подготовке документации по планировке территории физические или юридические лица вправе представить в администрацию поселения свои предложения о порядке, сроках подготовки и содержании документации по планировке территории.
5. Состав и содержание документации по планировке территории должны соответствовать требованиям Градостроительного кодекса Российской Федерации и уточняются в задании на подготовку документации по планировке территории.
6. Комитет по архитектуре и градостроительству Ленинградской области осуществляет проверку подготовленной документации по планировке территории на основании документов территориального планирования, правил землепользования и застройки на соответствие требованиям технических регламентов, нормативам градостроительного проектирования, градостроительным регламентам с учетом границ территорий объектов культурного наследия, включённых в единый государственный реестр объектов культурного наследия (памятников истории и культуры) народов Российской Федерации, границ территорий вновь выявленных объектов культурного наследия, границ зон с особыми условиями использования территорий. По результатам проверки принимается решение о направлении указанной документации главе поселения или об отклонении такой документации и о направлении её на доработку.
6. Проекты планировки территории и проекты межевания территории, подготовленные в составе документации по планировке территории, до их утверждения подлежат обязательному рассмотрению на публичных слушаниях.
7. Публичные слушания по проекту планировки территории и проекту межевания территории не проводятся, если они подготовлены в отношении:
  - 1) территории, подлежащей комплексному освоению в соответствии с договором о комплексном освоении территории;
  - 2) территории в границах земельного участка, предоставленного некоммерческой организации, созданной гражданами, для ведения садоводства, огородничества, дачного хозяйства или для ведения дачного хозяйства иному юридическому лицу;
  - 3) территории для размещения линейных объектов в границах земель лесного фонда.
8. Публичные слушания проводятся Комиссией в порядке, определенном Уставом муниципального образования, настоящими Правилами и нормативными правовыми актами представительного органа муниципального образования с учётом положений Градостроительного кодекса Российской Федерации.
9. В целях соблюдения права человека на благоприятные условия жизнедеятельности, прав и законных интересов правообладателей земельных участков и объектов капитального строительства публичные слушания по проекту планировки территории и проекту межевания территории проводятся с участием граждан, проживающих на территории, применительно к которой осуществляется подготовка проекта её планировки и проекта её межевания, правообладателей земельных участков и объектов капитального строительства, расположенных на указанной территории, лиц, законные интересы которых могут быть нарушены в связи с реализацией таких проектов.
10. При проведении публичных слушаний по проекту планировки территории и проекту межевания территории всем заинтересованным лицам должны быть обеспечены равные возможности для выражения своего мнения.



11. Участники публичных слушаний по проекту планировки территории и проекту межевания территории вправе представить в комиссию по землепользованию и застройке свои предложения и замечания, касающиеся проекта планировки территории или проекта межевания территории, для включения их в протокол публичных слушаний.
12. Заключение о результатах публичных слушаний по проекту планировки территории и проекту межевания территории подлежит опубликованию в порядке, установленном для официального опубликования муниципальных правовых актов, иной официальной информации, и размещается на официальном сайте Сиверского городского поселения в сети "Интернет".
13. Срок проведения публичных слушаний со дня оповещения жителей Сиверского городского поселения о времени и месте их проведения до дня опубликования заключения о результатах публичных слушаний определяется Уставом муниципального образования и (или) нормативными правовыми актами совета депутатов муниципального образования и не может быть менее одного месяца и более трёх месяцев.
14. Комиссия по землепользованию и застройке направляет главе администрации Сиверского городского поселения подготовленную документацию по планировке территории, протокол публичных слушаний по проекту планировки территории и проекту межевания территории и заключение о результатах публичных слушаний не позднее чем через пятнадцать дней со дня проведения публичных слушаний.
15. Глава администрации с учетом протокола публичных слушаний по проекту планировки территории и проекту межевания территории и заключения о результатах публичных слушаний принимает решение о направлении на утверждение документации по планировке территории или об отклонении такой документации и о направлении её в Комиссию на доработку с учетом указанных протокола и заключения.
16. Принятие решения об утверждении документации по планировке территории, подготовленной на основании документов территориального планирования муниципального образования, осуществляется комитетом по архитектуре и градостроительству Ленинградской области.
17. Утверждённая документация по планировке территории (проекты планировки территории и проекты межевания территории) подлежит опубликованию в порядке, установленном для официального опубликования правовых актов поселения, иной официальной информации, в течение семи дней со дня утверждения указанной документации и размещению на официальном сайте Сиверского городского поселения в сети «Интернет».
18. В случае если физическое или юридическое лицо обращается в администрацию с заявлением о выдаче ему градостроительного плана земельного участка, отдел по архитектуре, градостроительству и землеустройству администрации Сиверского городского поселения, в течение тридцати дней со дня поступления указанного обращения осуществляет подготовку градостроительного плана земельного участка. Градостроительный план земельного участка предоставляется заявителю без взимания платы.
19. Утверждённая документация по планировке территории подлежит передаче в администрацию Гатчинского муниципального района для размещения в информационной системе обеспечения градостроительной деятельности.

#### **ПОЛОЖЕНИЕ IV. Положение о проведении публичных слушаний по вопросам землепользования и застройки**

##### **Статья 1. Общие положения о публичных слушаниях по вопросам землепользования и застройки**

1. Проведение публичных слушаний по вопросам землепользования и застройки осуществляется в соответствии с Конституцией Российской Федерации,

Градостроительным кодексом РФ, Федеральным законом от 06.10.2003 № 131-ФЗ «Об общих принципах организации местного самоуправления в Российской Федерации» и иными нормативно-правовыми актами Российской Федерации и Ленинградской области, законодательством Ленинградской области о градостроительной деятельности, Уставом муниципального образования «Сиверское городское поселение Гатчинского муниципального района Ленинградской области», Положением о публичных слушаниях в муниципальном образовании «Сиверское городское поселение Гатчинского муниципального района Ленинградской области», настоящими Правилами.

2. Публичные слушания проводятся в целях соблюдения права человека на благоприятные условия жизнедеятельности, прав и законных интересов правообладателей земельных участков и объектов капитального строительства; обеспечения права участия граждан и их объединений в осуществлении градостроительной деятельности.

3. Публичные слушания проводятся комиссией по землепользованию и застройке МО «Сиверское городское поселение Гатчинского муниципального района Ленинградской области» в случаях, когда рассматриваются следующие вопросы:

- предоставление разрешения на виды использования земельных участков и объектов капитального строительства, условно разрешённые в соответствующих зонах;
- предоставление разрешения на отклонения от предельных параметров разрешённого строительства, реконструкции;
- внесение изменений в настоящие Правила;
- рассмотрение проектов планировки территории и проектов межевания территории.

4. Материалы для проведения публичных слушаний (обоснования, заключения, демонстрационные материалы, иные необходимые материалы) готовятся заинтересованным лицом. Расходы, связанные с организацией и проведением публичных слушаний по вопросам предоставления разрешения на условно разрешённый вид использования и предоставления разрешения на отклонения от предельных параметров разрешённого строительства, реконструкции, несет физическое или юридическое лицо, заинтересованное в предоставлении такого разрешения.

## **Статья 2. Порядок организации и проведения публичных слушаний по вопросу предоставления разрешения на условно разрешённый вид использования земельного участка или объекта капитального строительства**

1. Физическое или юридическое лицо, заинтересованное в предоставлении разрешения на условно разрешённый вид использования земельного участка или объекта капитального строительства (далее - разрешение на условно разрешённый вид использования), направляет заявление о предоставлении разрешения на условно разрешённый вид использования в комиссию по землепользованию и застройке МО «Сиверское городское поселение Гатчинского муниципального района Ленинградской области».

2. В целях соблюдения права человека на благоприятные условия жизнедеятельности, прав и законных интересов правообладателей земельных участков и объектов капитального строительства публичные слушания по вопросу предоставления разрешения на условно разрешённый вид использования проводятся с участием граждан, проживающих в пределах территориальной зоны, в границах которой расположен земельный участок или объект капитального строительства, применительно к которым запрашивается разрешение. В случае, если условно разрешённый вид использования земельного участка или объекта капитального строительства может оказать негативное воздействие на окружающую среду, публичные слушания проводятся с участием правообладателей земельных участков и объектов капитального строительства, подверженных риску такого негативного воздействия.

3. Комиссия направляет сообщения о проведении публичных слушаний по вопросу предоставления разрешения на условно разрешённый вид использования правообладателям земельных участков, имеющих общие границы с земельным участком, применительно к которому запрашивается данное разрешение, правообладателям объектов капитального строительства, расположенных на земельных участках, имеющих общие границы с земельным участком, применительно к которому запрашивается данное разрешение, и правообладателям помещений, являющихся частью объекта капитального строительства, применительно к которому запрашивается данное разрешение. Указанные сообщения направляются не позднее чем через десять дней со дня поступления заявления заинтересованного лица о предоставлении разрешения на условно разрешённый вид использования.
4. Участники публичных слушаний по вопросу о предоставлении разрешения на условно разрешённый вид использования вправе представить в Комиссию свои предложения и замечания, касающиеся указанного вопроса, для включения их в протокол публичных слушаний.
5. Заключение о результатах публичных слушаний по вопросу предоставления разрешения на условно разрешённый вид использования подлежит опубликованию в порядке, установленном для официального опубликования муниципальных правовых актов, иной официальной информации, и размещается на официальном сайте Сиверского городского поселения в сети "Интернет".
6. Срок проведения публичных слушаний с момента оповещения жителей поселения о времени и месте их проведения до дня опубликования заключения о результатах публичных слушаний определяется Уставом, нормативными правовыми актами совета депутатов Сиверского городского поселения, настоящими Правилами и не может быть более одного месяца.
7. На основании заключения о результатах публичных слушаний по вопросу о предоставлении разрешения на условно разрешённый вид использования Комиссия осуществляет подготовку рекомендаций о предоставлении разрешения на условно разрешённый вид использования или об отказе в предоставлении такого разрешения с указанием причин принятого решения и направляет их главе администрации Сиверского городского поселения.
8. Рекомендации подготавливаются по результатам рассмотрения заявки на заседании Комиссии, с учетом заключения о результатах публичных слушаний.
9. Для подготовки рекомендаций Комиссия может запросить заключения уполномоченных органов в сфере охраны окружающей среды, санитарно-эпидемиологического надзора, охраны и использования объектов культурного наследия, иных органов.
10. На основании указанных в пункте 4 настоящей статьи рекомендаций комитет по архитектуре и градостроительству Ленинградской области в течение четырнадцати календарных дней со дня поступления материалов о предоставлении разрешения на условно разрешённый вид использования земельного участка или объекта капитального строительства рассматривает переданные материалы и передает указанные материалы председателю комитета по архитектуре и градостроительству Ленинградской области для принятия решения. Председатель комитета по архитектуре и градостроительству Ленинградской области в течение трёх календарных дней принимает решение о предоставлении разрешения на условно разрешённый вид использования или об отказе в предоставлении такого разрешения. Указанное решение подлежит официальному опубликованию и размещению на официальном сайте в сети «Интернет».
11. В случае, если условно разрешённый вид использования земельного участка или объекта капитального строительства включен в градостроительный регламент в

установленном для внесения изменений в правила землепользования и застройки порядке после проведения публичных слушаний по инициативе физического или юридического лица, заинтересованного в предоставлении разрешения на условно разрешённый вид использования, решение о предоставлении разрешения на условно разрешённый вид использования такому лицу принимается без проведения публичных слушаний.

12. Физическое или юридическое лицо вправе оспорить в судебном порядке решение о предоставлении разрешения на условно разрешённый вид использования или об отказе в предоставлении такого разрешения.

**Статья 3. Порядок организации и проведения публичных слушаний по вопросу предоставления разрешения на отклонение от предельных параметров разрешённого строительства, реконструкции объектов капитального строительства**

1. Правообладатели земельных участков, размеры которых меньше установленных градостроительным регламентом минимальных размеров земельных участков либо конфигурация, инженерно-геологические или иные характеристики которых неблагоприятны для застройки, вправе обратиться за разрешениями на отклонение от предельных параметров разрешённого строительства, реконструкции объектов капитального строительства.

2. Отклонение от предельных параметров разрешённого строительства, реконструкции объектов капитального строительства разрешается для отдельного земельного участка при соблюдении требований технических регламентов.

3. Заинтересованное в получении разрешения на отклонение от предельных параметров разрешённого строительства, реконструкции объектов капитального строительства лицо направляет в комиссию по землепользованию и застройке МО «Сиверское городское поселение Гатчинского муниципального района Ленинградской области» заявление о предоставлении такого разрешения.

4. Рассмотрение вопроса о предоставлении разрешения на отклонение от предельных параметров разрешённого строительства, реконструкции объектов капитального строительства осуществляется в соответствии со статьями 39, 40 Градостроительного кодекса Российской Федерации, Законом Ленинградской области от 07.07.2014 года №45-оз «О перераспределении полномочий в области градостроительной деятельности между органами государственной власти Ленинградской области и органами местного самоуправления Ленинградской области», Положением «О порядке предоставления разрешений на отклонение от предельных параметров разрешённого строительства, реконструкции объектов капитального строительства или об отказе в предоставлении такого разрешения», утвержденным приказом Комитета по архитектуре и градостроительству Ленинградской области от 28.10.2015 года №42 и подлежит обсуждению на публичных слушаниях в порядке, установленном Уставом муниципального образования «Сиверское городское поселение Гатчинского муниципального района Ленинградской области», нормативно-правовыми актами муниципального образования «Сиверское городское поселение Гатчинского муниципального района Ленинградской области», настоящими Правилами.

5. Срок проведения публичных слушаний с момента оповещения жителей муниципального образования о времени и месте их проведения до дня опубликования заключения о результатах публичных слушаний определяется Уставом муниципального образования и (или) нормативными правовыми актами совета депутатов Сиверского городского поселения и не может быть более одного месяца.

6. В целях соблюдения права человека на благоприятные условия жизнедеятельности, прав и законных интересов правообладателей земельных участков и объектов капитального строительства публичные слушания по вопросу предоставления разрешения на отклонение

от предельных параметров разрешённого строительства, реконструкции объектов капитального строительства проводятся с участием граждан, проживающих в пределах территориальной зоны, в границах которой расположен земельный участок, применительно к которому запрашивается разрешение. В случае, если отклонение от предельных параметров разрешённого строительства, реконструкции объектов капитального строительства может оказать негативное воздействие на окружающую среду, публичные слушания проводятся с участием правообладателей земельных участков и объектов капитального строительства, подверженных риску такого негативного воздействия.

7. Комиссия направляет сообщения о проведении публичных слушаний по вопросу предоставления разрешения на отклонение от предельных параметров разрешённого строительства, реконструкции объектов капитального строительства правообладателям земельных участков, имеющих общие границы с земельным участком, применительно к которому запрашивается данное разрешение, правообладателям объектов капитального строительства, расположенных на земельных участках, имеющих общие границы с земельным участком, применительно к которому запрашивается данное разрешение, и правообладателям помещений, являющихся частью объекта капитального строительства, применительно к которому запрашивается данное разрешение. Указанные сообщения направляются не позднее чем через десять дней со дня поступления заявления заинтересованного лица о предоставлении разрешения на отклонение от предельных параметров разрешённого строительства, реконструкции объектов капитального строительства.

8. Участники публичных слушаний по вопросу о предоставлении разрешения на отклонение от предельных параметров разрешённого строительства, реконструкции объектов капитального строительства вправе представить в Комиссию свои предложения и замечания, касающиеся указанного вопроса, для включения их в протокол публичных слушаний.

9. Заключение о результатах публичных слушаний подлежит опубликованию в порядке, установленном для официального опубликования правовых актов органов местного самоуправления, иной официальной информации, и размещается на официальном сайте Сиверского городского поселения в сети «Интернет».

10. Расходы, связанные с организацией и проведением публичных слушаний по вопросу о предоставлении разрешения на отклонение от предельных параметров разрешённого строительства, реконструкции объектов капитального строительства, несет физическое или юридическое лицо, заинтересованное в предоставлении такого разрешения.

11. Комиссия осуществляет подготовку рекомендаций о предоставлении разрешения на отклонение от предельных параметров разрешённого строительства, реконструкции объектов капитального строительства или об отказе в предоставлении такого разрешения с указанием причин принятого решения. Рекомендации подготавливаются по результатам рассмотрения заявки на заседании Комиссии с учетом заключения о результатах публичных слушаний.

Для подготовки рекомендаций Комиссия может запросить заключения уполномоченных органов в сфере охраны окружающей среды, санитарно-эпидемиологического надзора, охране и использованию объектов культурного наследия, иных органов, в компетенцию которых входит принятие решений, по предмету заявления.

12. На основании указанных в пункте 4 настоящей статьи рекомендаций комитет по архитектуре и градостроительству Ленинградской области в течение четырнадцати календарных дней со дня поступления материалов о предоставлении разрешения на отклонение от предельных параметров разрешенного строительства, реконструкции объектов капитального строительства рассматривает переданные материалы и передает

указанные материалы председателю комитета по архитектуре и градостроительству Ленинградской области для принятия решения. Председатель комитета по архитектуре и градостроительству Ленинградской области в течение трёх календарных дней принимает решение о предоставлении разрешения на отклонение от предельных параметров разрешённого строительства, реконструкции объектов капитального строительства или об отказе в предоставлении такого разрешения. Указанное решение подлежит официальному опубликованию и размещению на официальном сайте в сети «Интернет».

13. Физическое или юридическое лицо вправе оспорить в судебном порядке решение о выдаче разрешения на отклонение от предельных параметров разрешённого строительства или об отказе в выдаче такого разрешения.

**Статья 4. Порядок организации и проведения публичных слушаний по вопросу внесения изменений в правила землепользования и застройки**

1. Публичные слушания по проекту о внесении изменений в правила землепользования и застройки проводятся комиссией по землепользованию и застройке МО «Сиверское городское поселение Гатчинского муниципального района Ленинградской области» в порядке, определяемом Уставом и нормативными правовыми актами совета депутатов, в соответствии со статьей 28 Градостроительного кодекса РФ, настоящими Правилами.

2. Глава Сиверского городского поселения при получении от комитета по архитектуре и градостроительству Ленинградской области проекта о внесении изменений в правила землепользования и застройки принимает решение о проведении публичных слушаний по такому проекту в срок не позднее чем через десять дней со дня получения такого проекта.

3. В целях доведения до населения информации о содержании проекта правил землепользования и застройки Комиссия в обязательном порядке организует выставки, экспозиции демонстрационных материалов проекта, выступления представителей органов местного самоуправления, разработчиков проекта Правил на собраниях жителей, в печатных средствах массовой информации, по радио и телевидению.

4. В случае подготовки изменений в правила землепользования и застройки в части внесения изменений в градостроительный регламент, установленный для конкретной территориальной зоны, публичные слушания по внесению изменений в правила землепользования и застройки проводятся в границах территориальной зоны, для которой установлен такой градостроительный регламент. В этих случаях срок проведения публичных слушаний не может быть более чем один месяц.

5. После завершения публичных слушаний по проекту о внесении изменений в правила землепользования и застройки, Комиссия с учетом результатов таких публичных слушаний обеспечивает внесение изменений в правила землепользования и застройки и представляет указанный проект главе администрации Сиверского городского поселения. Обязательными приложениями к проекту правил землепользования и застройки являются протоколы публичных слушаний и заключение о результатах публичных слушаний.

6. Глава администрации в течение десяти дней после представления ему проекта правил землепользования и застройки и указанных в части 14 настоящей статьи обязательных приложений должен принять решение о направлении указанного проекта в комитет по архитектуре и градостроительству Ленинградской области на утверждение или об отклонении проекта правил землепользования и застройки и о направлении его на доработку с указанием даты его повторного представления.

7. После утверждения комитетом по архитектуре и градостроительству Ленинградской области изменений в правила землепользования и застройки поселения, они подлежат официальному опубликованию и размещению на официальном сайте в сети «Интернет».

**Статья 5. Порядок организации и проведения публичных слушаний по проекту планировки территории и проекту межевания территории**

1. Разработанные проекты планировки и проекты межевания территорий, изменения в утвержденные ранее проекты планировки и проекты межевания территорий до их утверждения подлежат рассмотрению на публичных слушаниях.
2. Порядок организации и проведения публичных слушаний по проекту планировки территории и проекту межевания территории определяется Уставом муниципального образования и нормативными правовыми актами совета депутатов Сиверского городского поселения с учетом положений ст. 45, 46 Градостроительного кодекса РФ, настоящих Правил.
3. В целях соблюдения права человека на благоприятные условия жизнедеятельности, прав и законных интересов правообладателей земельных участков и объектов капитального строительства публичные слушания по проекту планировки территории и проекту межевания территории проводятся с участием граждан, проживающих на территории, применительно к которой осуществляется подготовка проекта её планировки и проекта её межевания, правообладателей земельных участков и объектов капитального строительства, расположенных на указанной территории, лиц, законные интересы которых могут быть нарушены в связи с реализацией таких проектов.
4. При проведении публичных слушаний по проекту планировки территории и проекту межевания территории всем заинтересованным лицам должны быть обеспечены равные возможности для выражения своего мнения.
5. Участники публичных слушаний по проекту планировки территории и проекту межевания территории вправе представить в комиссию по правилам землепользования и застройки МО «Сиверское городское поселение Гатчинского муниципального района Ленинградской области» свои предложения и замечания, касающиеся проекта планировки территории или проекта межевания территории, для включения их в протокол публичных слушаний.
6. Заключение о результатах публичных слушаний по проекту планировки территории и проекту межевания территории подлежит опубликованию в порядке, установленном для официального опубликования муниципальных правовых актов, иной официальной информации, и размещается на официальном сайте Сиверского городского поселения в сети "Интернет".
7. Срок проведения публичных слушаний со дня оповещения жителей Сиверского городского поселения о времени и месте их проведения до дня опубликования заключения о результатах публичных слушаний определяется Уставом и нормативными правовыми актами совета депутатов поселения и не может быть менее одного месяца и более трех месяцев.
8. Комиссия по землепользованию и застройке направляет главе администрации Сиверского городского поселения подготовленную документацию по планировке территории, протокол публичных слушаний по проекту планировки территории и проекту межевания территории и заключение о результатах публичных слушаний не позднее чем через пятнадцать дней со дня проведения публичных слушаний.
9. Глава администрации с учетом протокола публичных слушаний по проекту планировки территории и проекту межевания территории и заключения о результатах публичных слушаний принимает решение о направлении на утверждение документации по планировке территории или об отклонении такой документации и о направлении ее в Комиссию на доработку с учетом указанных протокола и заключения.
10. Принятие решения об утверждении документации по планировке территории, подготовленной на основании документов территориального планирования муниципального образования, осуществляется комитетом по архитектуре и градостроительству Ленинградской области.

11. Утверждённая документация по планировке территории (проекты планировки территории и проекты межевания территории) подлежит опубликованию в порядке, установленном для официального опубликования правовых актов поселения, иной официальной информации, в течение семи дней со дня утверждения указанной документации и размещению на официальном сайте Сиверского городского поселения в сети «Интернет».

**ПОЛОЖЕНИЕ V. Положение о внесении изменений в правила землепользования и застройки муниципального образования «Сиверское городское поселение Гатчинского муниципального района Ленинградской области»**

1. Внесение изменений в правила землепользования и застройки осуществляется в порядке, предусмотренном статьями 31, 32 и 33 Градостроительного кодекса РФ, Законом Ленинградской области от 07.07.2014 года №45-оз «О перераспределении полномочий в области градостроительной деятельности между органами государственной власти Ленинградской области и органами местного самоуправления Ленинградской области», Положением о порядке утверждения проектов правил землепользования и застройки (внесения изменений) городских и сельских поселений, городского округа Ленинградской области, утвержденным приказом комитета по архитектуре и градостроительству Ленинградской области от 27.12.2014 года №6, настоящими Правилами.

2. Основанием для рассмотрения вопроса о внесении изменений в Правила является:

1) несоответствие правил землепользования и застройки генеральному плану Сиверского городского поселения, схеме территориального планирования Гатчинского муниципального района, возникшее в результате внесения в такие генеральный план или схему территориального планирования муниципального района изменений;

2) поступление предложений об изменении границ территориальных зон, изменении градостроительных регламентов.

3. Предложения о внесении изменений в правила землепользования и застройки в Комиссию направляются:

1) федеральными органами исполнительной власти в случаях, если правила землепользования и застройки могут воспрепятствовать функционированию, размещению объектов капитального строительства федерального значения;

2) органами исполнительной власти субъектов Российской Федерации в случаях, если правила землепользования и застройки могут воспрепятствовать функционированию, размещению объектов капитального строительства регионального значения;

3) органами местного самоуправления муниципального района в случаях, если правила землепользования и застройки могут воспрепятствовать функционированию, размещению объектов капитального строительства местного значения;

4) органами местного самоуправления поселения в случаях, если необходимо совершенствовать порядок регулирования землепользования и застройки на соответствующих территории поселения, территории городского округа, межселенных территориях;

5) физическими или юридическими лицами в инициативном порядке либо в случаях, если в результате применения правил землепользования и застройки земельные участки и объекты капитального строительства не используются эффективно, причиняется вред их правообладателям, снижается стоимость земельных участков и объектов капитального строительства, не реализуются права и законные интересы граждан и их объединений.

4. Комиссия в течение тридцати дней со дня поступления предложения о внесении изменения в правила землепользования и застройки осуществляет подготовку заключения, в котором содержатся рекомендации о внесении в соответствии с поступившим предложением изменения в правила землепользования и застройки или об отклонении



такого предложения с указанием причин отклонения, и направляет это заключение главе администрации.

5. Глава администрации Сиверского городского поселения с учетом рекомендаций, содержащихся в заключении Комиссии, в течение тридцати дней принимает решение о подготовке проекта о внесении изменения в правила землепользования и застройки или об отклонении предложения о внесении изменения в данные правила с указанием причин отклонения и направляет копию такого решения заявителям.

6. Глава администрации не позднее, чем по истечении десяти дней с даты принятия решения о подготовке проекта о внесении изменения в правила землепользования и застройки обеспечивает опубликование сообщения о принятии такого решения в порядке, установленном для официального опубликования муниципальных правовых актов, иной официальной информации, и размещение указанного сообщения на официальном сайте Сиверского городского поселения в сети "Интернет".

7. В указанном в сообщении о принятии решения о подготовке проекта о внесении изменения в правила землепользования и застройки указываются:

- 1) состав и порядок деятельности Комиссии;
- 2) порядок и сроки проведения работ по подготовке проекта о внесении изменений в правила землепользования и застройки;
- 3) порядок направления в Комиссию предложений заинтересованных лиц по подготовке проекта правил землепользования и застройки;
- 4) иные вопросы организации работ.

8. Отдел по архитектуре, градостроительству и землеустройству администрации поселения осуществляет проверку проекта о внесении изменений в правила землепользования и застройки, представленного Комиссией, на соответствие требованиям технических регламентов, генеральному плану поселения, схемам территориального планирования муниципальных районов, схемам территориального планирования субъектов Российской Федерации, схемам территориального планирования Российской Федерации.

9. По результатам указанной в части 8 настоящей статьи проверки администрация направляет проект о внесении изменений в правила землепользования и застройки на проверку в комитет по архитектуре и градостроительству Ленинградской области или в случае обнаружения его несоответствия требованиям и документам, указанным в части 7 настоящей статьи, в Комиссию на доработку.

10. Глава муниципального образования при получении из комитета по архитектуре и градостроительству Ленинградской области проекта о внесении изменений в правила землепользования и застройки принимает решение о проведении публичных слушаний по такому проекту в срок не позднее чем через десять дней со дня получения такого проекта.

11. Публичные слушания по проекту о внесении изменений в правила землепользования и застройки проводятся Комиссией в порядке, определяемом статьей 28 Градостроительного кодекса РФ, Уставом, нормативными правовыми актами Совета депутатов, настоящими Правилами.

12. После завершения публичных слушаний по проекту о внесении изменений в правила землепользования и застройки, Комиссия с учетом результатов таких публичных слушаний обеспечивает внесение изменений в правила землепользования и застройки и представляет указанный проект главе администрации Сиверского городского поселения. Обязательными приложениями к проекту о внесении изменений в правила землепользования и застройки являются протоколы публичных слушаний и заключение о результатах публичных слушаний.

13. Глава администрации в течение десяти дней после представления ему проекта о внесении изменений в правила землепользования и застройки и указанных в части 14

настоящей статьи обязательных приложений должен принять решение о направлении указанного проекта в комитет по архитектуре и градостроительству Ленинградской области на утверждение или об отклонении проекта правил землепользования и застройки и о направлении его на доработку с указанием даты его повторного представления.

14. После утверждения комитетом по архитектуре и градостроительству Ленинградской области изменений в правила землепользования и застройки поселения, они подлежат официальному опубликованию и размещению на официальном сайте в сети «Интернет».

## **ПОЛОЖЕНИЕ VI. Положение о регулировании иных вопросов землепользования и застройки муниципального образования «Сиверское городское поселение Гатчинского муниципального района Ленинградской области»**

### **Статья 1. Разрешение на строительство**

1. Разрешение на строительство представляет собой документ, подтверждающий соответствие проектной документации требованиям градостроительного плана земельного участка или проекту планировки территории и проекту межевания территории (в случае строительства, реконструкции линейных объектов) и дающий застройщику право осуществлять строительство, реконструкцию объектов капитального строительства за исключением случаев, предусмотренных Градостроительным кодексом Российской Федерации, иными нормативно-правовыми актами Российской Федерации и Ленинградской области. Порядок выдачи разрешения на строительство определен статьёй 51 Градостроительного кодекса Российской Федерации.

1. Строительство, реконструкция объектов капитального строительства осуществляются на основании разрешения на строительство за исключением случаев, предусмотренных Градостроительным кодексом Российской Федерации, иными нормативно-правовыми актами Российской Федерации и Ленинградской области.

2. Строительство, реконструкция объектов капитального строительства без оформленного в установленном порядке разрешения на строительство, в случае, если получение такого разрешения требуется в соответствии с Градостроительным кодексом Российской Федерации, запрещены.

### **Статья 2. Разрешение на ввод объекта в эксплуатацию**

1. Разрешение на ввод объекта в эксплуатацию представляет собой документ, который удостоверяет выполнение строительства, реконструкции объекта капитального строительства в полном объёме в соответствии с разрешением на строительство, соответствие построенного, реконструированного объекта капитального строительства градостроительному плану земельного участка или в случае строительства, реконструкции линейного объекта проекту планировки территории и проекту межевания территории, а также проектной документации. Порядок выдачи разрешения на ввод объекта в эксплуатацию определен статьёй 55 Градостроительного кодекса Российской Федерации.

2. Эксплуатация построенного, реконструированного здания, сооружения без оформленного в установленном порядке разрешения на ввод объекта в эксплуатацию, в случае, если получение такого разрешения требуется в соответствии с Градостроительным кодексом Российской Федерации, не допускается.

### **Статья 3. Разрешение на проведение земляных работ**

1. Проектирование и производство земляных работ должно осуществляться с соблюдением требований действующего градостроительного законодательства, действующих строительных норм и правил, технических регламентов, правил технической эксплуатации, правил безопасности, охраны труда и других нормативных документов по строительству, приемке и эксплуатации сетей инженерно-технического обеспечения и иных объектов при техническом надзоре заказчика, а также контроле со стороны администрации поселения.

2. Земляные работы должны выполняться так же с учетом требований соответствующих инструкций по производству земляных работ в охранных зонах коммуникаций.
3. Строительство, реконструкция и ремонт сетей инженерно-технического обеспечения на магистральных улицах с усовершенствованным покрытием должны производиться до начала или одновременно с реконструкцией или капитальным ремонтом проезжих частей.
4. Для координации сроков производства работ с реконструкцией, ремонтом проезжих частей все организации, планирующие проведение работ по строительству, реконструкции и ремонту сетей инженерно-технического обеспечения, до 1 марта текущего года должны представить в администрацию поселения письменные заявки на земляные работы с указанием точного места и планируемых сроков проведения указанных работ.
5. Производство земляных работ, выполняемых как механизированным способом, так и вручную, должно выполняться только при получении в администрации МО «Сиверское городское поселение Гатчинского муниципального района Ленинградской области» разрешения (ордера) на производство земляных работ, или разрешения на аварийное вскрытие.
6. Запрещается производство земляных работ без разрешения (ордера) или по разрешению (ордеру), срок действия которого истек, а также производство плановых работ под видом аварийных.
7. Без оформления разрешения на производство земляных работ допускается производство следующих работ:
  - текущий ремонт дорог и тротуаров без изменения профиля и планировки, включая поднятие люков колодцев (решеток) и замену бортового камня;
  - установка временных объектов без производства работ по планировке территории, устройству фундаментов и цоколей, прокладке коммуникаций, возведению несущих и ограждающих конструкций;
  - посадка деревьев, кустарников, травянистых растений, ремонт газонов.
8. При возникновении аварийной ситуации на инженерных сооружениях, подземных коммуникациях, при необходимости немедленной ликвидации последствий аварии на инженерных сооружениях, подземных коммуникациях земляные работы допускается производить без разрешения по телефонограмме или по уведомлению администрации муниципального образования с последующим оформлением разрешения в 3-дневный срок.
9. Для получения разрешения на аварийное вскрытие земельного участка производитель работ представляет в администрацию муниципального образования «Сиверское городское поселение Гатчинского муниципального района Ленинградской области» следующие документы и материалы:
  - 1) заполненное заявление, содержащее обязательство производителя работ восстановить нарушенное дорожное покрытие, благоустройство и озеленение территории;
  - 2) схему участка работ (выкопировку из исполнительной документации на инженерные сооружения и подземные коммуникации), согласованную владельцами инженерных сооружений и подземных коммуникаций, расположенных на смежных с аварией земельных участках, в части методов ведения и способов производства работ;
  - 3) копию свидетельства о допуске СРО к определенному виду или видам работ, которые оказывают влияние на безопасность объектов капитального строительства (если вышеуказанное свидетельство требуется в соответствии с законодательством РФ);
10. Разрешение на производство земляных работ выдается администрацией муниципального образования непосредственному производителю работ.
11. Для получения разрешения (ордера) на производство земляных работ производитель работ представляет в администрацию поселения следующие документы и материалы:

- 1) заявление на выдачу разрешения (ордера) с обязательством по восстановлению нарушенных дорожных покрытий, благоустройства и озеленения территории после завершения работ;
- 2) схему производства работ масштаба 1:500 со штампом заказчика к производству работ (или план места производства работ с привязкой к местности и нанесением существующих инженерных сетей и коммуникаций), согласованную:
  - организациями, эксплуатирующими инженерные сооружения и коммуникации, расположенные в зоне производства земляных работ;
  - правообладателями земельных участков, на территории которых будут производиться земляные работы;
- 3) схему ограждения и освещения;
- 4) схему движения транспорта и пешеходов, согласованную с государственной инспекцией по безопасности дорожного движения (в случае закрытия или ограничения движения на период производства работ);
- 5) календарный график производства работ, согласованный заказчиком;
- 6) копию свидетельства о допуске саморегулируемой организации (далее -СРО) к определенному виду или видам работ, которые оказывают влияние на безопасность объектов капитального строительства (в случае, если вышеуказанное свидетельство требуется в соответствии с законодательством Российской Федерации);
- 7) копию приказа о назначении ответственного за производство работ;

В зависимости от видов земляных работ дополнительно предоставляются:

- 1) копия разрешения на строительство (по объектам нового строительства, реконструируемым объектам);
- 2) копия распорядительного документа на снос зданий и сооружений, справки от эксплуатирующих организаций об отключении инженерных коммуникаций и справки от балансодержателя об отселении жителей и выводе организаций;
- 3) копия разрешения на установку и эксплуатацию рекламной конструкции;
- 4) разрешение на снос или пересадку деревьев и кустарников (при наличии на участках зелёных насаждений).

12. Разрешение на производство работ следует хранить на месте работ и предъявлять по первому требованию лиц, осуществляющих контроль за выполнением Правил эксплуатации.

13. Порядок выдачи разрешения на производство земляных работ регулируется Положением о порядке производства земляных работ.

14. До начала земляных работ строительной организации следует вызвать на место представителей эксплуатационных служб, которые обязаны уточнить на месте положение своих коммуникаций и зафиксировать в письменной форме особые условия производства работ. Особые условия подлежат неукоснительному соблюдению строительной организацией, производящей земляные работы.

15. Все разрушения и повреждения дорожных покрытий, озеленения и элементов благоустройства, произведенные по вине строительных и ремонтных организаций при производстве работ по прокладке подземных коммуникаций или других видов строительных работ, следует ликвидировать в полном объеме организациям, получившим

разрешение на производство работ, в сроки, согласованные с администрацией муниципального образования.

16. Провалы, просадки грунта или дорожного покрытия, появившиеся как над подземными коммуникациями, так и в других местах, где не проводились ремонтно-восстановительные работы, но в их результате появившиеся в течение 2 лет после проведения ремонтно-восстановительных работ, необходимо устранять организациям, получившим разрешение на производство работ, в сроки, согласованные с администрацией муниципального образования.

17. Наледи, образовавшиеся из-за аварий на подземных коммуникациях, необходимо ликвидировать организациям – владельцам коммуникаций либо на основании договора специализированным организациям за счет владельцев коммуникаций.

#### **Статья 4. Развитие застроенных территорий**

1. Развитие застроенных территорий осуществляется в границах элемента планировочной структуры (квартала, микрорайона) или его части (частей), в границах смежных элементов планировочной структуры или их частей.

2. Решение о развитии застроенной территории принимается комитетом по архитектуре и градостроительству Ленинградской области по инициативе органа государственной власти субъекта Российской Федерации, органа местного самоуправления, физических или юридических лиц при наличии градостроительного регламента, а также местных нормативов градостроительного проектирования (при их отсутствии - утвержденных органом местного самоуправления расчетных показателей обеспечения такой территории объектами социального и коммунально-бытового назначения, объектами инженерной инфраструктуры).

3. Решение о развитии застроенной территории может быть принято, если на такой территории расположены:

1) многоквартирные дома, признанные в установленном Правительством Российской Федерации порядке аварийными и подлежащими сносу;

2) многоквартирные дома, снос, реконструкция которых планируются на основании муниципальных адресных программ, утвержденных представительным органом местного самоуправления.

4. На застроенной территории, в отношении которой принято решение о развитии, могут быть расположены иные объекты капитального строительства, вид разрешённого использования и предельные параметры которых не соответствуют градостроительному регламенту.

5. На застроенной территории, в отношении которой принято решение о развитии, не могут быть расположены иные объекты капитального строительства, за исключением указанных в пунктах 3 и 4 настоящей статьи.

6. В решении о развитии застроенной территории должны быть определены её местоположение и площадь, перечень адресов зданий, строений, сооружений, подлежащих сносу, реконструкции.

7. Развитие застроенных территорий осуществляется на основании договора о развитии застроенной территории в соответствии со статьей 46.2 Градостроительного кодекса РФ.

8. Предоставление для строительства в границах территории, в отношении которой принято решение о развитии земельных участков, которые находятся в муниципальной собственности или государственная собственность, на которые не разграничена, и которые не предоставлены в пользование и во владение гражданам и юридическим лицам, осуществляется лицу, с которым органом местного самоуправления заключен договор о

развитии застроенной территории, без проведения торгов в соответствии с земельным законодательством.

**Статья 5. Специальные требования к внешнему благоустройству, размещению и установке элементов городского дизайна**

**1. Требования к оформлению и оборудованию фасадов зданий.**

Оформление и оборудование всех фасадов зданий является составной частью архитектурного решения зданий и внешнего благоустройства территории поселения.

**1.1. Оформление и оборудование фасадов зданий включает:**

- колористическое решение и отделку крыш;
- архитектурные и декоративные элементы фасадов (навесы, козырьки, входы, лестницы, крыльца, оконные и витринные конструкции, декоративные и защитные решётки, ограждения балконов, лоджий, флагштоки, осветительное оборудование на кронштейнах);
- мемориальные доски;
- элементы дополнительного оборудования (защитные экраны, ставни, кондиционеры, антенны, водосточные трубы и т.п.);
- места размещения, внешний вид и конструкцию вывесок и рекламных конструкций на фасадах зданий.

1.2. На зданиях, строениях, сооружениях, жилых домах, в обязательном порядке должны быть размещены следующие домовые знаки: указатель наименования улицы (площади, проспекта, шоссе, проезда, и т.п.) указатель номера дома, корпуса, указатель номера подъезда и квартир, флагодержатели, памятные доски, указатель пожарного гидранта, указатель грунтовых геодезических знаков, указатели камер магистрали и колодцев водопроводной сети, указатель канализации, указатель сооружений подземного газопровода.

**1.3. Общими требованиями к внешнему виду и размещению элементов оборудования фасадов являются:**

- безопасность;
- согласованность с общим архитектурным решением фасадов;
- единый характер и принцип размещения в пределах фасада;
- установка без ущерба внешнему виду и физическому состоянию фасада;
- высокое качество материалов, длительный срок сохранения их декоративных и эксплуатационных свойств;
- удобство эксплуатации, обслуживания и ремонта.

Наиболее строго указанные требования предъявляются к фасадам зданий, расположенных в центральной части населенных пунктов, фасадам, обращённым к главным улицам.

1.4. Входные группы зданий должны быть оборудованы осветительными приборами, устройствами и приспособлениями для перемещения инвалидов и маломобильных групп населения (пандусы, перила, знаки).

Данные требования должны учитываться при проведении работ по:

- ремонту и реконструкции фасадов зданий, входов;
- ремонту, замене, окраске оконных, витринных и дверных блоков;
- установке на наружных фасадах защитных устройств и технологического оборудования;
- оформлению витрин, установке вывесок и прочего декоративного оформления фасадов;
- установке домовых знаков, информации, мемориальных и памятных досок.

1.5. Элементы архитектурного и декоративного оформления фасадов (навесы, козырьки, входы, лестницы, крыльца, оконные и витринные конструкции, декоративные и защитные решетки, ограждения балконов, лоджий, флагштоки, осветительное оборудование на

кронштейнах, рекламные конструкции) являются частью архитектурного решения здания. Их характер должен соответствовать первоначальному архитектурному проекту здания или выполняется на основе комплексного проекта реконструкции, оборудования, оформления фасада.

Переустройство отдельных входов, окон, витрин допускается при условии соответствия общему архитектурному решению фасада, а также соблюдения единого характера в отношении материалов, цвета, остекления, оформления оконных, витринных и дверных ниш, устройств водоотвода и т.п.

Оконные, витринные и дверные конструкции окрашиваются в соответствии с комплексным оформлением фасада.

Конструкции козырьков и навесов, решеток должны соответствовать архитектурной стилистике фасада и носить согласованный характер независимо от принадлежности участков фасада.

Декоративные оконные решетки должны иметь единый характер по материалу, цвету, рисунку, стилистике в соответствии с архитектурой фасада.

1.6. Ограждения балконов и лоджий, ограждения на крышах зданий должны соответствовать первоначальному архитектурному проекту здания и обеспечивать безопасность. При проведении капитального ремонта или комплексной реконструкции возможна замена ограждений балконов на стандартные конструкции единого установленного образца.

Не допускается произвольное изменение характера фасада, ограждений балконов и лоджий, оконных переплетов, самовольное использование глухих ограждений, остекление и переоборудование балконов и лоджий, несогласованное с архитектурным решением фасада, а также снос декоративных кронштейнов и элементов, поддерживающих балконы.

1.7. Кондиционеры должны размещаться преимущественно на кровле зданий компактными упорядоченными группами с использованием единой несущей основы. Размещение кондиционеров на фасадах зданий допускается:

- в границах оконных и дверных проемов без выхода наружного блока за плоскость лицевого фасада, с использованием маскирующих решеток;
- на дворовых фасадах и глухих стенах-упорядоченно, с соблюдением единых вертикальных и горизонтальных осей, на стандартных конструкциях крепления;
- в наиболее незаметных местах (в лоджиях, нишах, арках и т.п.);

1.8. Антенны должны размещаться преимущественно на кровле зданий компактными упорядоченными группами с использованием единой несущей основы. Размещение антенн на фасадах зданий допускается в простенках между окнами дворовых фасадов - упорядоченно, с соблюдением единых вертикальных и горизонтальных осей, на стандартных конструкциях крепления.

1.9. Цвет дополнительного оборудования должен быть согласован с окраской фасадов зданий и обеспечивать максимальную маскировку наружных устройств.

1.10. Размещение рекламных конструкций допускается при наличии действующего разрешения на установку рекламной конструкции, оформленного в установленном порядке.

1.11. Расклейка газет, плакатов, афиш, различного рода объявлений и печатной рекламы разрешается только в специально определенных, приспособленных местах, по согласованию с собственником имущества, к которому они прикрепляются.

2. Уличное оборудование и малые формы являются составной частью внешнего благоустройства территорий Сиверского городского поселения (улиц, площадей, скверов и др.). Уличное оборудование является временным сооружением.

2.1. Уличное оборудование включает следующие виды оборудования:

- оборудование для мелкорозничной торговли (павильоны, киоски, лотки, палатки, прилавки);
- оборудование летних кафе (навесы, зонты, мебель, ограждения, торговое оборудование);
- оборудование магистралей (остановки общественного транспорта, посты ГИБДД, стоянки автомобилей);
- ограды, ограждения;
- уличная мебель (скамьи, театральные тумбы, доски объявлений и т.д.);
- хозяйственное и санитарно-техническое оборудование (уличные контейнеры для мусора, мусоросборники, кабины общественных туалетов);
- элементы благоустройства садов и парков (беседки, навесы и т.д.).

2.2. Общими требованиями к размещению уличного оборудования являются:

- упорядоченность размещения в соответствии с планировочным и функциональным зонированием территорий, разрешенными видами их использования;
- согласованность с архитектурно-пространственным окружением;
- удобство, безопасность эксплуатации, использования, обслуживания.

Объекты уличного оборудования и малые формы не должны:

- искажать внешний вид архитектурных ансамблей, памятников истории и культуры, памятников природы и ценных ландшафтов;
- нарушать архитектурно-планировочную организацию и зонирование городских территорий;
- препятствовать пешеходному и транспортному движению (размещаться на транспортных проездах и пешеходных путях, уменьшать минимальное число полос пешеходного движения, установленное для данной категории улиц и дорог действующими нормативами);
- наносить физический ущерб архитектурным объектам, элементам благоустройства, зеленым насаждениям, инженерному оборудованию городских территорий.

2.3. Общими требованиями к дизайну уличного оборудования и малым формам являются:

- унификация, разработка на основе установленных образцов;
- изготовление из материалов с высокими декоративными и эксплуатационными качествами, устойчивыми к воздействию внешней среды и сохраняющимися на протяжении длительного срока;
- современные технологии изготовления;
- прочность, надежность конструкции, устойчивость к механическим воздействиям;
- удобство монтажа и демонтажа, сборно-разборное устройство, транспортабельность.

Металлические детали должны выполняться из материалов, прошедших антикоррозийную обработку.

Деревянные детали должны иметь антисептическую обработку.

При замене, ремонте и эксплуатации элементов уличного оборудования не допускается изменение их размещения без дополнительного согласования дизайнера, цвета и иных параметров, установленных проектной документацией.

3. Оборудование для мелкорозничной торговли (павильоны, киоски, лотки, палатки и т.п.) размещаются на кратковременный период (сезон). Стационарное размещение павильонов и киосков, требующее устройства фундаментов, не допускается.

Общая площадь павильонов, вновь размещаемых на территории застройки не должна превышать 70 кв.м.

Разрешительная документация на установку объектов мелкорозничной торговли согласовывается отделом по архитектуре, градостроительству и землеустройству администрации Сиверского городского поселения.



Размещение павильонов и киосков допускается на тротуарах и площадках при условии сохранения свободного прохода не менее 1,5 м на улицах с невысокой интенсивностью пешеходного движения и не менее 3 м на улицах с интенсивным пешеходным движением.

Передвижное и переносное оборудование для мелкорозничной торговли должно устанавливаться, не повреждая тротуаров, дорожек, площадок.

Ограждающие поверхности павильонов и киосков должны быть в основном остекленные, обеспечивать удобство обслуживания покупателей и экспонирования товара.

Цветовое решение оборудования должно быть согласовано со сложившейся колористикой архитектурного сооружения.

4. Летние кафе размещаются как временные, сезонные объекты питания и отдыха и представляют собой комплекс специального оборудования и элементов благоустройства (навесов, зонтов, ограждений, мебели, торгового и хозяйственного оборудования, декоративного озеленения и освещения).

Размещение летних кафе допускается при объектах питания или торговли при наличии разрешения администрации Сиверского городского поселения.

При эксплуатации объектов мелкорозничной торговли и летних кафе необходимо проводить регулярное обслуживание и уборку территории. Открытое складирование тары запрещается.

Монтаж и демонтаж оборудования должны осуществляться в кратчайшие сроки.

**Статья 6. Консервация объекта капитального строительства. Прекращение эксплуатации здания или сооружения.**

1. При необходимости прекращения строительных работ или их приостановки на срок более 6 (шести) месяцев производится консервация объекта капитального строительства. Консервацией объекта капитального строительства является временное приостановление строительства на срок более 6 (шести) месяцев и приведение объекта и территории, использованной для строительства, в состояние, обеспечивающее прочность, устойчивость и сохранность основных конструкций, и безопасность объекта для населения и окружающей среды. Консервация объекта капитального строительства обеспечивается застройщиком (или заказчиком).

2. При прекращении эксплуатации здания или сооружения собственник здания или сооружения должен принять меры, предупреждающие причинение вреда населению и окружающей среде, в том числе меры, препятствующие несанкционированному доступу людей в здание или сооружение, а также осуществить мероприятия по утилизации строительного мусора.

3. При разрушении здания, строения, сооружения от пожара, стихийных бедствий, ветхости, собственник обязан в кратчайшие сроки принять меры, предупреждающие причинение вреда населению и окружающей среде, в том числе меры, препятствующие несанкционированному доступу людей в здание или сооружение, а также осуществить мероприятия по утилизации мусора. В случае, если объект не подлежит восстановлению, собственник должен обеспечить его разборку и приведение в надлежащее состояние земельного участка в течение 6 месяцев.

**II ЧАСТЬ  
ТЕРРИТОРИАЛЬНАЯ ЧАСТЬ**

**ПРАВИЛ ЗЕМЛЕПОЛЬЗОВАНИЯ И ЗАСТРОЙКИ  
МУНИЦИПАЛЬНОГО ОБРАЗОВАНИЯ  
«СИВЕРСКОЕ ГОРОДСКОЕ ПОСЕЛЕНИЕ  
ГАТЧИНСКОГО МУНИЦИПАЛЬНОГО РАЙОНА  
ЛЕНИНГРАДСКОЙ ОБЛАСТИ»**

г. п. Сиверский

**Карта градостроительного зонирования муниципального образования «Сиверское городское поселение Гатчинского муниципального района Ленинградской области»  
Карта зон с особыми условиями использования территории**

**Карта градостроительного зонирования**

Карта градостроительного зонирования муниципального образования «Сиверское городское поселение Гатчинского муниципального района Ленинградской области» представляет собой чертёж с отображением границ поселения и границ территориальных зон. Карта градостроительного зонирования является Приложением 1 к настоящему Правилам.

**Перечень территориальных зон, выделенных на карте градостроительного зонирования**

На карте градостроительного зонирования муниципального образования «Сиверское городское поселение Гатчинского муниципального района Ленинградской области» выделены следующие виды территориальных зон:

Кодовые обозначения территориальных зон	Наименования территориальных зон
<b>Жилые зоны</b>	
<b>Ж-2</b>	Зона застройки индивидуальными жилыми домами
<b>Ж-3</b>	Зона застройки малоэтажными (2 - 4 этажа) и среднеэтажными (до 8 этажей) многоквартирными жилыми домами
<b>Ж-4</b>	Зона смешанной жилой застройки
<b>Общественно-деловые зоны</b>	
<b>Д-1</b>	Зона застройки объектами делового, общественного и коммерческого назначения
<b>Д-2</b>	Зона застройки объектами образования и здравоохранения
<b>Д-3</b>	Научно-исследовательская и научно-производственная зона
<b>Производственные зоны</b>	
<b>П-1</b>	Зона застройки производственными предприятиями V класса санитарной опасности
<b>П-2</b>	Зона застройки производственными предприятиями IV класса санитарной опасности
<b>П-3</b>	Зона застройки производственными предприятиями III класса санитарной опасности
<b>Зоны инженерных и транспортных инфраструктур</b>	
<b>И-1</b>	Зона размещения складских и инженерных объектов
<b>И-2</b>	Зона размещения объектов транспортной инфраструктуры
<b>ТУ</b>	Зона улично-дорожной сети
<b>ТЖ</b>	Зона размещения объектов железнодорожного транспорта
<b>Рекреационные зоны</b>	

*Правила землепользования и застройки  
муниципального образования Сиверское городское поселение  
Гатчинского муниципального района Ленинградской области*

<b>Р-0</b>	Зона пляжей или спортивных комплексов и сооружений
<b>Р-1-П</b>	Зона лесов, береговых полос общего пользования
<b>Р-2</b>	Зона скверов, парков
<b>Р-3</b>	Зона отдыха, туризма
<b>Зона особо охраняемой природной территории</b>	
<b>ООПТ</b>	Зона особо охраняемой природной территории
<b>Зоны размещения военных объектов</b>	
<b>В-О</b>	Зона размещения военных объектов
<b>Зоны специального назначения</b>	
<b>К</b>	Зона кладбищ
<b>С-Н</b>	Зона размещения объектов обращения с отходами
<b>Зоны сельскохозяйственного использования</b>	
<b>С-И</b>	Зона сельскохозяйственных угодий
<b>С-1</b>	Зона крестьянских (фермерских) хозяйств
<b>С-2</b>	Зона агропроизводственных объектов IV-V класса опасности
<b>С-3</b>	Зона агропроизводственных объектов III класса опасности
<b>ДНП</b>	Зона ведения дачного хозяйства
<b>СНТ</b>	Зона ведения садоводства

#### **Карта зон с особыми условиями использования территории**

Карта зон с особыми условиями использования территории муниципального образования «Сиверское городское поселение Гатчинского муниципального района Ленинградской области» представляет собой чертёж с отображением границ городского поселения и границ зон с особыми условиями использования территории городского поселения. Карта зон с особыми условиями использования территории является Приложением 2 к настоящим Правилам.

#### **Перечень зон с особыми условиями использования территорий**

На карте зон с особыми условиями использования территории муниципального образования «Сиверское городское поселение Гатчинского муниципального района Ленинградской области» отображаются следующие зоны с особыми условиями использования территории:

- водоохранная зона водных объектов;
- прибрежная защитная полоса водных объектов;
- санитарно-защитная зона предприятий, сооружений и иных объектов;
- зона санитарной охраны источников водоснабжения I пояса;
- охранный зона инженерных коммуникаций;
- санитарно-защитная зона железной дороги;
- охранные зоны объектов культурного наследия.

### **ПОЛОЖЕНИЕ I. Градостроительные регламенты**

Градостроительным регламентом определяется правовой режим земельных участков, равно как всего, что находится над и под поверхностью земельных участков и используется

в процессе их застройки и последующей эксплуатации объектов капитального строительства.

### **Статья 1. Структура градостроительных регламентов**

1. Настоящими правилами землепользования и застройки муниципального образования «Сиверское городское поселение Гатчинского муниципального района Ленинградской области» (далее – Правила) установлены градостроительные регламенты в части

- видов разрешенного использования земельных участков и объектов капитального строительства,
- предельных (минимальных и (или) максимальных) размеров земельных участков и предельных параметров разрешенного строительства, реконструкции объектов капитального строительства;
- ограничений использования земельных участков и объектов капитального строительства, устанавливаемые в соответствии с законодательством Российской Федерации..

2. Градостроительные регламенты, относящиеся ко всем территориальным зонам в целом и (или) к группам территориальных зон, приведены в положении I части II настоящих Правил. Градостроительные регламенты, относящиеся к отдельным территориальным зонам, приведены в положении II части II настоящих Правил.

3. Градостроительные регламенты в части видов разрешенного использования земельных участков и объектов капитального строительства установлены в следующем составе:

- основные виды разрешённого использования,
- условно разрешённые виды использования,
- вспомогательные виды разрешённого использования, допустимые только в качестве дополнительных по отношению к основным видам разрешённого использования и условно разрешённым видам использования и осуществляемые совместно с ними.

4. Градостроительные регламенты в части предельных размеров земельных участков и предельных параметров разрешенного строительства, реконструкции объектов капитального строительства установлены в следующем составе:

- минимальная, максимальная площадь земельных участков;
- коэффициент использования территории;
- минимальные отступы зданий, строений, сооружений от границ земельных участков;
- максимальные выступы за красную линию частей зданий, строений, сооружений;
- максимальное количество этажей зданий, строений, сооружений на территории земельных участков;
- максимальная высота зданий, строений, сооружений на территории земельных участков;
- максимальная общая площадь объектов капитального строительства нежилого назначения на территории земельных участков. В расчет общей площади входит площадь объектов нежилого назначения, расположенных на всех этажах зданий (включая технический, мансардный, цокольный и подвальный (подвальные));
- максимальное количество жилых блоков индивидуальной жилой застройки (для домов блокированной застройки);
- максимальный класс опасности (по санитарной классификации) объектов капитального строительства, размещаемых на территории земельных участков;
- минимальная доля озелененной территории земельных участков;
- минимальное количество машино-мест для хранения индивидуального автотранспорта на территории земельных участков;
- минимальное количество мест на погрузочно-разгрузочных площадках на территории земельных участков;

- минимальное количество машино-мест для хранения (технологического отстоя) грузового автотранспорта на территории земельных участков;
- максимальная высота ограждений земельных участков жилой застройки;
- максимальный планировочный модуль в архитектурном решении ограждений земельных участков жилой застройки;
- иные регламенты.

**Статья 2. Общие требования к земельным участкам и объектам капитального строительства в части видов разрешенного использования**

1. В пределах одного земельного участка, в том числе в пределах одного здания, допускается, при соблюдении действующих нормативов, размещение двух и более разрешённых видов использования (основных, условных и вспомогательных). При этом размещение в пределах участков жилой застройки объектов общественно-делового назначения, рассчитанных на приём посетителей, допускается только в случае, если они имеют обособленные входы для посетителей, подъезды и площадки для парковки автомобилей.

2. Размещение условно разрешённых видов использования на территории земельного участка может быть ограничено по объемам разрешённого строительства, реконструкции объектов капитального строительства. Ограничение устанавливается в составе:

- разрешения на условно разрешённый вид использования с учетом возможности обеспечения указанного вида использования системами социального (только для объектов жилой застройки), транспортного обслуживания и инженерно-технического обеспечения;
- обеспечения условий для соблюдения прав и интересов владельцев смежно расположенных объектов недвижимости, иных физических и юридических лиц;
- ограничения негативного воздействия на окружающую среду в объемах, не превышающих пределы, определенные техническими регламентами и градостроительными регламентами, установленными настоящими Правилами применительно к соответствующей территориальной зоне.

Суммарная доля площади земельного участка, занимаемая объектами условно разрешённых видов использования, а также относящимся к ним озеленением, машино-местами и иными необходимыми в соответствии с действующим законодательством элементами инженерно-технического обеспечения и благоустройства, устанавливается в процентах от общей площади территории соответствующего земельного участка и соответствующей территориальной зоны.

3. Размещение объектов нежилого назначения основных и условно разрешённых видов использования во встроенных, пристроенных и встроенно-пристроенных к многоквартирным жилым домам помещениях осуществляется в соответствии с видами разрешённого использования, указанными в положении II части II настоящих Правил, при условии соблюдения требований технических регламентов и иных требований в соответствии с действующим законодательством. При этом общая площадь встроенных, пристроенных и встроенно-пристроенных к многоквартирным жилым домам помещений, занимаемых объектами нежилого назначения, не может превышать 15 % общей площади помещений малоэтажных многоквартирных жилых домов, 20% общей площади помещений среднеэтажных многоквартирных жилых домов. Помещения при квартирах или индивидуальных домах, рассчитанные на индивидуальную трудовую деятельность, допускаются при соблюдении действующих нормативов.

4. Размещение объектов основных и условно разрешённых видов использования, в отношении которых устанавливаются санитарно-защитные зоны, допускается при условии не распространения границ санитарно-защитных зон за пределы границ соответствующей территориальной зоны, а для жилых, общественно-деловых зон и зон рекреационного

назначения, за пределы границ земельного участка, на территории которых находятся указанные объекты.

5. Земельные участки общего пользования, в том числе занятые площадями, улицами, проездами, автомобильными дорогами, набережными, садами, парками, скверами, бульварами, водными объектами, включая береговую полосу, пляжами, лесами, лесопарками и другими объектами, могут включаться в состав различных территориальных зон и не подлежат приватизации.

### **Статья 3. Вспомогательные виды разрешённого использования земельных участков и объектов капитального строительства**

1. Для всех видов объектов с основными и условно разрешёнными видами использования вспомогательные виды разрешённого использования применяются в отношении объектов, технологически связанных с объектами, имеющими основной и условно разрешённый вид использования или обеспечивающих их функционирование и безопасность в соответствии с нормативно-техническими документами, в том числе:

- земельные участки (территории) общего пользования (размещение объектов улично-дорожной сети, автомобильных дорог и пешеходных тротуаров в границах населенных пунктов, пешеходных переходов, набережных, береговых полос водных объектов общего пользования, скверов, бульваров, площадей, проездов, малых архитектурных форм благоустройства);
- объекты коммунального обслуживания (размещение объектов капитального строительства в целях обеспечения физических и юридических лиц коммунальными услугами, в частности: поставки воды, тепла, электричества, газа, предоставления услуг связи, отвода канализационных стоков, очистки и уборки объектов недвижимости (котельных, водозаборов, очистных сооружений, насосных станций, водопроводов, линий электропередач, трансформаторных подстанций, газопроводов, линий связи, телефонных станций, канализаций, стоянок, гаражей и мастерских для обслуживания уборочной и аварийной техники, а также зданий или помещений, предназначенных для приема физических и юридических лиц в связи с предоставлением им коммунальных услуг);
- трубопроводный транспорт (размещение нефтепроводов, водопроводов, газопроводов и иных трубопроводов, а также иных зданий и сооружений, необходимых для эксплуатации названных трубопроводов);
- автостоянки и гаражи (в том числе открытого типа, подземные и многоэтажные) для обслуживания жителей и посетителей основных, условно разрешенных, а также иных вспомогательных видов использования;
- благоустроенные, в том числе озелененные, детские площадки, площадки для отдыха, спортивных занятий;
- площадки хозяйственные, в том числе площадки для мусоросборников;
- магазины, торговые центры, объекты общественного питания и бытового обслуживания, необходимые для обслуживания посетителей основных, условно разрешенных, а также иных вспомогательных видов использования;
- объекты временного проживания, необходимые для обслуживания посетителей основных, условно разрешенных, а также иных вспомогательных видов использования;
- иные объекты, в том числе обеспечивающие безопасность объектов основных и условно разрешенных видов использования, включая противопожарную.

2. Размещение объектов вспомогательных видов разрешённого использования разрешается при условии соответствия требованиям, перечисленным в пункте 1 настоящей статьи, соблюдения требований технических регламентов и иных требований в соответствии с действующим законодательством. На территориях зон с особыми условиями использования территории размещение объектов вспомогательных видов разрешённого использования

разрешается при условии соблюдения требований режимов соответствующих зон, установленных в соответствии с федеральным законодательством.

3. Суммарная общая площадь зданий, строений, сооружений (помещений), занимаемых объектами вспомогательных видов разрешённого использования, расположенных на территории одного земельного участка, не должна превышать 30 % общей площади зданий, строений, сооружений, расположенных на территории соответствующего земельного участка, включая подземную часть.

4. Суммарная доля площади земельного участка, занимаемая объектами вспомогательных видов разрешённого использования, а также относящимся к ним озеленением, машино-местами и иными необходимыми в соответствии с действующим законодательством элементами инженерно-технического обеспечения и благоустройства, не должна превышать 25 % общей площади территории соответствующего земельного участка, если превышение не может быть обосновано требованиями настоящих Правил. Для всех видов объектов физкультуры и спорта (включая спортивные клубы) указанный показатель не должен превышать 10 % от общей площади земельного участка.

5. Соответствие применяемого вида использования требованиям, установленным настоящими Правилами к вспомогательным видам разрешённого использования (в части его связи с объектами основных и условно разрешённых видов использования), занимаемой им общей площади территории и общей площади зданий, обязательно.

#### **Статья 4. Предельные (минимальные и (или) максимальные) размеры земельных участков и предельные параметры разрешённого строительства, реконструкции объектов капитального строительства**

1. Применительно к каждой территориальной зоне устанавливаются предельные (минимальные и (или) максимальные) размеры земельных участков и предельные параметры разрешённого строительства, реконструкции объектов капитального строительства, их сочетания.

2. В пределах территориальных зон могут устанавливаться подзоны с одинаковыми видами разрешённого использования земельных участков и объектов капитального строительства, но с различными предельными (минимальными и (или) максимальными) размерами земельных участков и предельными параметрами разрешённого строительства, реконструкции объектов капитального строительства и сочетаниями таких размеров и параметров.

Минимальная площадь земельного участка допускается не менее суммы площади, занимаемой существующим или размещаемым на его территории объектом капитального строительства, и требуемых в соответствии с настоящими Правилами площади озеленённых территорий, площади для размещения машино-мест, проездов и иных, необходимых в соответствии с настоящими Правилами и техническими регламентами вспомогательных объектов, предназначенных для его обслуживания и эксплуатации.

#### **Статья 5. Нормы предоставления земельных участков**

1. Предельные (максимальные и минимальные) размеры земельных участков, предоставляемых гражданам в собственность из находящихся в государственной или муниципальной собственности земель для ведения крестьянского (фермерского) хозяйства, садоводства, огородничества, животноводства, дачного строительства, устанавливаются законами субъектов Российской Федерации, для ведения личного подсобного хозяйства и индивидуального жилищного строительства - нормативными правовыми актами органов местного самоуправления.

2. Максимальные размеры земельных участков, предоставляемых гражданам в собственность бесплатно для целей, предусмотренных правилами пункта 1 настоящей статьи, устанавливаются:



- федеральными законами - из земель, находящихся в федеральной собственности;
- законами субъектов Российской Федерации - из земель, находящихся в собственности субъектов Российской Федерации;
- нормативными правовыми актами органов местного самоуправления - из земель, находящихся в собственности муниципальных образований.

2.1. Предельные (максимальные и минимальные) размеры земельных участков, предоставляемых бесплатно в случаях и в порядке, которые установлены законами субъектов Российской Федерации, гражданам, имеющим трёх и более детей, устанавливаются законами субъектов Российской Федерации.

3. Для целей, не указанных в пунктах 1 и 2.1 настоящей статьи, предельные размеры земельных участков устанавливаются в соответствии с утвержденными в установленном порядке нормами отвода земель для конкретных видов деятельности или в соответствии с правилами землепользования и застройки, землеустроительной, градостроительной и проектной документацией.

4. Земельный участок за блокированным жилым домом формируется как единое землепользование.

В случае раздела блокированного жилого дома на отдельные части земельный участок может быть сформирован под отдельной частью при условиях:

- отсутствия наложения проекции части жилого дома на смежные части жилого дома;
- сопряжения земельного владения с землями общего пользования;
- возможности водоотведения на земли общего пользования;
- согласия смежных землепользователей (совладельцев жилого дома).

#### **Статья 6. Коэффициент использования территории**

1. Коэффициент использования территории устанавливается для земельных участков жилой малоэтажной, среднеэтажной и смешанной жилой застройки в границах территориальных зон с кодовым обозначением Ж-2, Ж-3, Ж-4.

2. Коэффициент использования территории определяется как отношение максимальной общей площади квартир, которые можно разместить на территории земельного участка, к площади земельного участка.

3. Устанавливается следующее предельное максимальное значение коэффициента использования территории для участков малоэтажной, среднеэтажной и смешанной жилой застройки - **1,7**.

#### **Статья 7. Минимальные отступы от границ земельных участков в целях определения мест допустимого размещения зданий, строений, сооружений, за пределами которых запрещено строительство зданий, строений, сооружений**

Требования к минимальным отступам зданий, строений, сооружений от границ земельных участков в целях определения мест допустимого размещения зданий, строений, сооружений, за пределами которых запрещено строительство зданий, строений, сооружений, устанавливаются настоящими Правилами и документацией по планировке территории.

1. Минимальные отступы от границ земельных участков стен зданий, строений, сооружений без окон:

- на расстоянии, обеспечивающем нормативную инсоляцию и освещенность на высоте 6 метров и более в любой точке, по границам сопряженных и отделённых территориями общего пользования земельных участков или по границам территорий, на которых земельные участки не сформированы;
- в случае примыкания к территориям (земельным участкам), расположенным в границах территориальных зон, градостроительными регламентами которых не установлены виды разрешённого использования, для которых необходимо обеспечение нормативной

инсоляции и освещенности, допускается минимальный отступ от границ участков, не совпадающих с красными линиями, 0 метров.

2. Минимальные отступы от границ земельных участков стен зданий, строений, сооружений с окнами:

- на расстоянии, обеспечивающем нормативную инсоляцию и освещенность на высоте 6 метров и более в любой точке, по границам сопряженных земельных участков, по границам земельных участков, отделённых территориями общего пользования, или по границам территорий, на которых земельные участки не сформированы, но не менее 10 метров;
- в случае примыкания к территориям (земельным участкам), расположенным в границах территориальных зон, градостроительными регламентами которых не установлены виды разрешённого использования, для которых необходимо обеспечение нормативной инсоляции и освещенности, допускается минимальный отступ от границ участков, не совпадающих с красными линиями - 3 метра.

3. Минимальные отступы от границ земельных участков стен зданий, строений, сооружений по границам земельных участков, совпадающим с красными линиями улиц и проездов, при выполнении требований пунктов 1 и 2 настоящей статьи устанавливаются:

- для жилых зданий с квартирами в первых этажах и учреждений образования и воспитания, выходящих на магистральные улицы – 6 метров;
- для жилых зданий с квартирами на первых этажах и учреждений образования и воспитания, выходящих на прочие улицы и проезды общего пользования – 3 метра;
- для прочих зданий – 0 метров.

#### **Статья 8. Максимальные выступы за красную линию частей зданий, строений, сооружений**

Максимальные выступы за красную линию частей зданий, строений сооружений допускаются: в отношении балконов, эркеров, козырьков – не более 3 метров и выше 3,5 метров от уровня земли.

Расположение наружных лестниц не должно уменьшать пропускную пешеходную способность тротуаров, установленную для данной категории улиц действующими нормативами.

#### **Статья 9. Максимальная высота зданий, строений, сооружений**

1. Максимальная высота зданий, строений, сооружений в составе градостроительных регламентов настоящими Правилами установлена в метрах по вертикали относительно дневной поверхности земли. При этом дневная поверхность земли определяется как высотная отметка поверхности грунта, зафиксированная в балтийской системе координат до начала инженерных работ, при разработке документации по планировке территории с отображением отметок на схеме вертикальной планировки и инженерной подготовки территории.

2. Требования в части максимальной высоты, установленные настоящими Правилами, не распространяются на антенны, вентиляционные и дымовые трубы, шпили, аттики и балюстрады (ограждения), выходы на кровлю максимальной площадью 6 кв.м и высотой 2,5 м, а также остекленные световые фонари максимальной высотой 2,5 м, суммарная площадь которых не превышает 25% площади кровли.

3. Максимальная высота зданий, строений, сооружений установлена Правилами с учетом:

- максимальной этажности застройки в границах территориальных зон;
- требований региональных нормативов градостроительного проектирования Ленинградской области.

4. Отступление от предельных параметров возможно только в случаях, предусмотренных настоящими Правилами, в том числе при применении условно разрешённых видов использования.

### **Статья 10. Минимальная доля озеленённой территории земельных участков**

1. К озеленённой территории земельного участка относятся части участков, которые не застроены объектами капитального строительства, не заняты временными сооружениями, водоемами и акваториями, тротуарами или проездами с твёрдым покрытием и при этом покрыты зелёными насаждениями (древесной, кустарниковой и травянистой растительностью), доступными для всех пользователей объектов, расположенных на земельном участке.

2. Озеленённая территория земельного участка может быть оборудована:

- площадками для отдыха взрослых, детскими площадками;
- открытыми спортивными площадками;
- площадками для выгула собак;
- грунтовыми пешеходными дорожками;
- другими подобными объектами.

Площадь, занимаемая объектами, которыми может быть оборудована озеленённая территория земельного участка, не должна превышать 50% площади озеленённой территории.

3. Нормируемые спортивные и иные площадки, которыми может быть оборудована озеленённая территория земельного участка, могут располагаться на эксплуатируемой кровле стилобатов (верхняя поверхность цоколя) или иных застроенных частях земельного участка, но в размере не более 15% требуемой площади озеленённой территории земельного участка.

4. Минимально допустимая площадь озеленённой территории земельных участков на территории всех зон в границах населенных пунктов (в соответствии с требованиями региональных нормативов градостроительного проектирования Ленинградской области) приведена в таблице 1.

**Таблица 1**

**Минимально допустимая площадь озеленённой территории земельных участков**

<b>№ п/п</b>	<b>Территории участков жилой, общественной, производственной застройки</b>	<b>Минимальная площадь озеленённых территорий</b>
2.	Участки многоквартирной жилой застройки	не менее 5 м <sup>2</sup> на человека
3.	Участки застройки индивидуальными жилыми домами	не менее 25% территории различного назначения, в пределах застроенной территории не менее 40%
4.	Участки общественно-деловой застройки за исключением общеобразовательных и медицинских учреждений	не менее 15% общей площади земельного участка
5.	Участки общеобразовательных школ	не менее 50% площади территории участка
6.	Участки дошкольных организаций	не менее 50% площади территории, свободной от застройки
7.	Участки лечебных учреждений	не менее 50% общей площади земельного участка

*Правила землепользования и застройки  
муниципального образования Сиверское городское поселение  
Гатчинского муниципального района Ленинградской области*

8.	Участки культурно-просветительных учреждений	не менее 20%
9.	Участки территории высших учебных заведений	не менее 30%
10.	Участки организаций начального профессионального образования	не менее 50%
11.	Участки организаций среднего профессионального образования	не менее 30%
12.	Участки домов для престарелых; домов-интернатов	не менее 60% общей площади земельного участка
13.	Участки парков, садов, скверов, бульваров	не менее 12 м <sup>2</sup> на человека
14.	Участки природных ландшафтов рекреационных зон	не менее 93% площади
15.	Открытые пространства рекреационных зон	не менее 65% площади
16.	Участки открытых бассейнов	не менее 35% площади участка
17.	Участки физкультурно-оздоровительных учреждений	не менее 65% площади участка
18.	Участки производственной застройки	не менее 10%
19.	Инженерная инфраструктура	не устанавливается
20.	Транспортная инфраструктура, за исключением железнодорожного транспорта	не устанавливается
21.	Железнодорожная инфраструктура	50% площади санитарных разрывов
22.	Участки личных подсобных хозяйств, садоводств, дачного строительства	не менее 25 % площади участка
23.	Участки храмовых комплексов	не менее 15% площади участка
24.	Прочие участки	не менее 15% площади участка

5. Требование к озеленению участков не относится к встроенным в жилые дома нежилым помещениям с общей площадью менее 200 квадратных метров.

6. При совмещении на одном участке видов использования с различными требованиями к озеленению минимальный размер озеленённых территорий рассчитывается применительно к частям участка, выделяемым как земельные доли разных видов использования, пропорциональные общей площади зданий или помещений разного назначения.

7. Требования к размерам и озеленению санитарно-защитных зон следует принимать в соответствии с настоящими Правилами, техническими регламентами, СанПиНами и иными действующими нормативными техническими документами.

**Статья 11. Минимальное количество машино-мест для хранения индивидуального автотранспорта на территории земельных участков**

1. Минимальное количество машино-мест (сокращённое - м/м) для хранения индивидуального автотранспорта на территории земельных участков определяется в зависимости от вида использования земельных участков и устанавливается согласно таблице 2 для видов использования, расположенных на территории всех зон.

**Таблица 2**

**Минимальное количество машино-мест для хранения индивидуального автотранспорта на территории земельных участков**

Здания и сооружения, рекреационные	Расчетная единица	Количество
------------------------------------	-------------------	------------

*Правила землепользования и застройки  
муниципального образования Сиверское городское поселение  
Гатчинского муниципального района Ленинградской области*

<b>территории и объекты отдыха</b>		<b>машино-мест на расчетную единицу</b>
<b>Здания и сооружения</b>		
Административно-общественные учреждения, кредитно-финансовые и юридические учреждения	100 работающих	38
Научные и проектные организации, высшие и средние специальные учебные заведения	- " -	29
Промышленные предприятия	100 работающих в двух смежных сменах	19
Дошкольные организации	1 объект	По заданию на проектирование, но не менее 2
Школы	1 объект	- " -
Больницы	100 коек	10
Поликлиники	100 посещений	6
Предприятия бытового обслуживания	30 кв.м. общей площади	19
Спортивные объекты	100 мест	6
Театры, цирки, кинотеатры, концертные залы, музеи, выставки	100 мест или единовременных посетителей	29
Парки культуры и отдыха	100 единовременных посетителей	13
Торговые центры общей площадью более 200 кв. м до 50000 кв. м	100 кв. м торговой площади	7
Рынки	50 торговых мест	48
Рестораны и кафе общегородского значения, клубы	100 мест	29
Гостиницы	100 мест	15
Вокзалы всех видов транспорта	100 пассажиров дальнего и местного сообщений, прибывающих в час пик	29
<b>Рекреационные территории и объекты отдыха</b>		
Пляжи и парки в зонах отдыха	100 единовременных посетителей	38
Лесопарки и заповедники	100 единовременных посетителей	19
Базы кратковременного отдыха	100 единовременных посетителей	29
Береговые базы маломерного флота	100 единовременных посетителей	29
Дома отдыха и санатории, санатории-профилактории, базы отдыха предприятий и туристские базы	100 отдыхающих и обслуживающего персонала	10
Гостиницы (туристские и курортные)	- " -	29
Мотели и кемпинги	- " -	По расчетной вместимости
Предприятия общественного питания, торговли и коммунально-бытового обслуживания в зонах	100 мест в залах или единовременных	19

**Правила землепользования и застройки  
муниципального образования Сиверское городское поселение  
Гатчинского муниципального района Ленинградской области**

отдыха	посетителей и персонала	
Садоводческие, огороднические, дачные объединения	10 участков	19
<b>Объекты жилищного строительства</b>		
Индивидуальные жилые дома	1 участок	1
Многоквартирные дома	100 м <sup>2</sup> общей площади квартир	1,9 места, а также 0,24 места на 1 квартиру для временного хранения автомобилей

2. Для видов использования, не указанных в таблице 2, минимальное количество машино-мест для хранения индивидуального транспорта на территории земельных участков определяется по аналогии с видами использования, указанными в таблице 2.

3. В случае совмещения на земельном участке двух и более видов использования минимальное количество машино-мест для хранения индивидуального транспорта определяется на основе долей каждого из видов использования в общей площади земельного участка.

4. Машино-места для хранения индивидуального автотранспорта, необходимые в соответствии с настоящими Правилами, могут быть организованы в виде:

- капитальных гаражей-стоянок (наземных и подземных, отдельно стоящих, а также встроенных и пристроенных);
- открытых охраняемых и неохраняемых стоянок.

5. Машино-места для хранения индивидуального автотранспорта, необходимые в соответствии с настоящими Правилами, размещаются на земельном участке или на иных земельных участках (стоянках-спутниках), расположенных в пределах квартала и предназначенных для размещения гаражей и автостоянок. Участки стоянок-спутников, допустимые для размещения машино-мест в соответствии с требованиями настоящей статьи и обоснованные при разработке документации по планировке территории, должны располагаться:

- для жилых домов – в пределах пешеходной доступности не более 500 метров;
- для жилых домов, возводимых в рамках программ развития застроенных территорий – в пределах пешеходной доступности не более 1500 метров;
- для домов коттеджной (дачной) застройки - в пределах пешеходной доступности не более 200 метров;
- для прочих – на примыкающих земельных участках.

Размещение за пределами земельного участка основного объекта части машино-мест должно быть обосновано в документации по планировке территории наличием необходимого количества машино-мест или территории для их размещения в границах квартала.

6. Площади машино-мест для открытых наземных стоянок для хранения индивидуального автотранспорта определяются из расчета не менее 25 квадратных метров на автомобиль с учетом ширины разрывов и проездов. Минимальные размеры 1 машино-места рекомендуется принимать 2,5х5 метров.

7. На земельном владении, сформированном под блокированный жилой дом, размещение автостоянки возможно в пределах отведенного земельного участка. Допускается постоянное хранение транспортных средств категорий «А» и «В».

## **Статья 12. Минимальное количество мест на погрузочно-разгрузочных площадках на территории земельных участков**

1. К погрузочно-разгрузочным площадкам относятся части территории земельных участков, предназначенные для проведения работ по погрузке и выгрузке грузов, доставляемых для объектов, расположенных на территории земельных участков.

2. Площадь мест на погрузочно-разгрузочных площадках определяется из расчета 90 квадратных метров на одно место.

3. Минимальное количество мест на погрузочно-разгрузочных площадках на территории земельных участков определяется из расчета:

одно место для объектов общей площадью от 100 квадратных метров до 1500 квадратных метров и плюс одно место на каждые дополнительные 1500 квадратных метров общей площади объектов – для объектов торговли, объектов общественного питания, промышленных объектов;

одно место для объектов общей площадью от 100 квадратных метров до 1250 квадратных метров и плюс одно место на каждые дополнительные 1250 квадратных метров общей площади объектов – для складских объектов.

## **Статья 13. Минимальное количество машино-мест для хранения (технологического отстоя) грузового автотранспорта на территории земельных участков**

1. Минимальное количество машино-мест для хранения (технологического отстоя) грузового автотранспорта на территории земельных участков определяется из расчета, установленного в пункте 3 статьи 12 настоящего положения для определения минимального количества мест на погрузочно-разгрузочных площадках на территории земельных участков.

2. Площадь машино-мест для хранения (технологического отстоя) грузового автотранспорта определяется из расчета 40 квадратных метров на автомобиль (с учетом ширины разрывов и проездов). Минимальные размеры 1 машино-места рекомендуется принимать 3х10 метров.

## **Статья 14. Параметры ограждения земельных участков**

1. Ограды и ограждения являются составной частью внешнего благоустройства территорий. Архитектурно-художественное решение оград и ограждений должно соответствовать масштабу и характеру архитектурного окружения. При проектировании ограждений следует соблюдать требования строительных норм.

2. Ограждение приусадебных земельных участков:

- со стороны улицы не должно ухудшать ансамбля застройки и отвечать повышенным архитектурным требованиям, в «прозрачном» (сетчатом, решётчатом, и т.д.) исполнении высотой не более 1,8 м;
- между участками соседних домовладений устраиваются ограждения, не затеняющие земельные участки (сетчатые или решетчатые) высотой не более 1,8 метров; допускается устройство глухих ограждений с согласия смежных землепользователей, оформленного нотариально.

Перед фасадами жилых домов разрешается устройство палисадов для улучшения эстетического восприятия. Размер палисадников: глубина не более 3 метров, длина не более длины фасада дома. Ограждение палисада выполняется «прозрачным» (решетчатым) материалом, высотой не более 1,0 м.

2.1. Живые изгороди не должны выступать за границы земельных участков, иметь острые шипы и колючки со стороны главного фасада (главных фасадов) дома, примыкающих пешеходных дорожек и тротуаров.

- 2.2. Максимальный планировочный модуль в архитектурном решении ограждений земельных участков вдоль улиц и проездов - 2,5-3,5 метра.
- 2.3. Установка ограждений земельных участков производится по границам земельных участков в соответствии с правоустанавливающими документами на земельный участок. Не допускается установка ограждений земельных участков за пределами границ земельных участков.
3. Ограждение земельных участков многоквартирных жилых домов не допускается. В случае расположения блокированного жилого дома в комплексе с секционными жилыми домами ограждение земельного участка блокированного дома не допускается.
4. Внутриквартальные земли районов многоквартирной застройки не могут быть использованы в интересах отдельных граждан за исключением объектов общественного обслуживания, ограждение которых предусматривается нормами (школы, детские сады, спортивные и детские игровые площадки, хозяйственные двory объектов торговли и обслуживания).
5. На территории общественно-деловых зон допускается устройство декоративных решетчатых ограждений высотой до 0,8 м.
6. Строительные площадки при строительстве, реконструкции и капитальном ремонте зданий и строений должны ограждаться на период проведения строительных работ сплошным (глухим) забором высотой не менее 2,0 м, выполненном в едином конструктивно-дизайнерском решении. Ограждения, непосредственно примыкающие к тротуарам, пешеходным дорожкам, следует обустраивать защитным козырьком.



## **ПОЛОЖЕНИЕ II. Градостроительные регламенты в части видов разрешенного использования земельных участков и объектов капитального строительства, предельных размеров земельных участков и предельных параметров разрешенного строительства, реконструкции объектов капитального строительства по территориальным зонам**

Виды разрешенного использования земельных участков приведены в соответствии с утвержденным классификатором видов разрешенного использования земельных участков в таблицах по каждой зоне.

\* В скобках указаны иные равнозначные наименования.

\*\* Содержание видов разрешенного использования, перечисленных в настоящем классификаторе, допускает без отдельного указания в классификаторе размещение и эксплуатацию линейного объекта (кроме железных дорог общего пользования и автомобильных дорог общего пользования федерального и регионального значения), размещение защитных сооружений (насаждений), объектов мелиорации, антенно-мачтовых сооружений, информационных и геодезических знаков, если федеральным законом не установлено иное.

\*\*\* Текстовое наименование вида разрешенного использования земельного участка и его код (числовое обозначение) являются равнозначными.

### **Статья 1. Жилые зоны**

Жилые зоны - функциональные и территориальные зоны, предусмотренные в целях создания для населения удобной, здоровой и безопасной среды проживания. Жилые зоны должны располагаться в границах населенных пунктов.

В состав жилых зон включаются:

- зона застройки малоэтажными жилыми домами - (зона для размещения индивидуальных жилых домов, дачных домов, садовых домов, малоэтажных многоквартирных жилых домов) - зона жилой застройки для размещения жилых домов, не предназначенных для раздела на квартиры, пригодных для постоянного проживания, высотой не выше трех этажей; малоэтажных многоквартирных жилых домов, пригодных для постоянного проживания, высотой до 4 этажей, включая мансардный.
- зона застройки среднеэтажными жилыми домами - (зона для размещения среднеэтажных жилых домов) - зона жилой застройки для размещения жилых домов, предназначенных для раздела на квартиры, каждая из которых пригодна для постоянного проживания, жилых домов высотой не выше восьми надземных этажей, разделенных на две и более квартиры;
- зоны смешанной жилой застройки.

Не допускается размещение в границах зоны застройки малоэтажными жилыми домами блокированных, среднеэтажных и многоэтажных жилых домов, за исключением двухквартирных жилых домов. Зона застройки малоэтажными жилыми домами должна быть отделена от других жилых зон улицами, дорогами или проездами.

Жилые здания должны располагаться в жилых зонах. Отдельные жилые дома могут располагаться в общественно-деловых зонах.

Автостоянки на территории жилой, смешанной жилой застройки (надземные, подземные, встроенные, встроенно-пристроенные) предназначены для хранения автомобилей населения, проживающего на данной территории. Подъезды к автостоянкам должны быть изолированы от площадок отдыха и игр детей, спортивных площадок.

На придомовой территории допускается размещение открытых автостоянок (паркингов) вместимостью до 50 машино-мест, гаражей-стоянок и паркингов со сплошным стеновым ограждением для хранения автомобилей вместимостью до 100 машино-мест, при соблюдении нормативных требований обеспеченности придомовых территорий элементами благоустройства по площади и наименованиям, а также при соблюдении санитарных разрывов.

На придомовых участках запрещается размещение стоянок для грузового транспорта и транспорта для перевозки людей, находящегося в личной собственности, кроме автотранспорта разрешенной максимальной массой до 3,5 т.

На территории индивидуальной и малоэтажной жилой застройки следует предусматривать 100-процентную обеспеченность машино-местами для хранения и парковки легковых автомобилей, мотоциклов, мопедов. Размещение других видов транспортных средств возможно по согласованию с органами местного самоуправления.

На территории с застройкой жилыми домами с придомовыми (приквартирными) участками стоянки автомобилей следует размещать в пределах отведенного участка.

На территории дворов жилых зданий запрещается размещать любые предприятия торговли и общественного питания, включая палатки, киоски, ларьки, мини-рынки, павильоны, летние кафе, производственные объекты, предприятия по мелкому ремонту автомобилей, бытовой техники, обуви, а также автостоянки общественных организаций.

Несанкционированное строительство хозяйственных построек и гаражей любого типа во дворах многоквартирных жилых домов не допускается.

На придомовых территориях допускается устройство газонов, клумб и палисадов с ограждением высотой не более 1,0 м.

При озеленении придомовой территории жилых зданий расстояние от стен жилых домов до оси стволов деревьев с кроной диаметром до 5 м должно составлять не менее 5 м. Для деревьев большего размера расстояние должно быть более 5 м, для кустарников - 1,5 м. Высота кустарников не должна превышать нижнего края оконного проема помещений первого этажа.

Площадь озелененной территории микрорайона (квартала) многоквартирной застройки жилой зоны (без учета участков общеобразовательных учреждений и дошкольных организаций) должна составлять не менее 5 м<sup>2</sup>/чел.

При озеленении территории малоэтажной жилой застройки расстояния до границы соседнего придомового (приквартирного) участка по санитарно-бытовым условиям должны быть не менее:

- от стволов высокорослых деревьев - 4 м;
- от стволов среднерослых деревьев - 2 м;
- от кустарника - 1 м.

На территориях с застройкой индивидуальными жилыми домами расстояние от окон жилых комнат до стен соседнего дома и хозяйственных построек (сарая, автостоянки, бани), расположенных на соседних земельных участках, должно быть не менее 6 м.

Вспомогательные строения, за исключением автостоянок, размещать со стороны улиц не допускается.

Допускается блокировка жилых домов, а также хозяйственных построек на смежных земельных участках по взаимному согласию домовладельцев при новом строительстве с учетом противопожарных требований.

Сараи для скота и птицы (одиночные или двойные) следует предусматривать на расстоянии не менее 15 м от окон жилых помещений дома, расположенного на соседнем участке.

В случае примыкания хозяйственных построек к жилому дому (блокировки) помещения для мелкого скота и птицы должны иметь изолированный наружный вход, расположенный не ближе 7 м от входа в дом.

Противопожарные расстояния от индивидуальных жилых домов и хозяйственных построек (сарая, гаражей, бани, навесов) на земельном участке до жилых домов и хозяйственных построек на соседних земельных участках следует принимать в

соответствии с действующими техническими регламентами и региональными нормативами градостроительного проектирования.

Магазины в жилой зоне могут размещаться только на земельных участках, непосредственно примыкающих к красным линиям территорий общего пользования, за исключением внутриквартальных проездов, при отсутствии норм законодательства, запрещающих их размещение.

В случае расположения блокированного жилого дома в комплексе с секционными жилыми домами, использование земельного участка возможно исключительно под игры детей и рекреационные цели.

В случае расположения блокированного жилого дома в комплексе с индивидуальными жилыми домами размещение вспомогательных сооружений возможно при условии соблюдения санитарных норм и видов разрешенного использования земельного участка.

### **1. Зона застройки индивидуальными жилыми домами**

1.1. Кодовое обозначение зоны – Ж-2.

1.2. Цели выделения зоны:

для застройки индивидуальными жилыми домами с придомовыми земельными участками, допускается размещение отдельно стоящих объектов социального и коммунально-бытового назначения, объектов здравоохранения, объектов дошкольного, начального общего и среднего общего образования, культовых зданий, стоянок автомобильного транспорта, гаражей, объектов, связанных с проживанием граждан и не оказывающих негативного воздействия на окружающую среду, преимущественно локального и микрорайонного значения, иных объектов согласно градостроительным регламентам. В состав жилых зон застройки малоэтажными жилыми домами могут включаться также территории, предназначенные для ведения садоводства и дачного хозяйства.

1.3. Основные, вспомогательные и условно разрешённые виды использования земельных участков и объектов капитального строительства:

№ п/п	Наименование вида разрешенного использования земельного участка*	Описание вида разрешенного использования земельного участка**	Код (числовое обозначение) вида разрешенного использования земельного участка***
<b>Основные виды разрешённого использования:</b>			
1.	Для индивидуального жилищного строительства	Размещение индивидуального жилого дома (дом, пригодный для постоянного проживания, высотой не выше трех надземных этажей); выращивание плодовых, ягодных, овощных, бахчевых или иных декоративных или сельскохозяйственных культур; размещение индивидуальных гаражей и подсобных сооружений	2.1
2.	Для ведения личного подсобного хозяйства	Размещение жилого дома, не предназначенного для раздела на квартиры (дома, пригодные для постоянного проживания и высотой не выше трех надземных этажей); производство сельскохозяйственной продукции; размещение гаража и иных вспомогательных сооружений; содержание сельскохозяйственных животных	2.2

**Правила землепользования и застройки  
муниципального образования Сиверское городское поселение  
Гатчинского муниципального района Ленинградской области**

№ п/п	Наименование вида разрешенного использования земельного участка*	Описание вида разрешенного использования земельного участка**	Код (числовое обозначение) вида разрешенного использования земельного участка***
3.	Блокированная жилая застройка	Размещение жилого дома, не предназначенного для раздела на квартиры, имеющего одну или несколько общих стен с соседними жилыми домами (количеством этажей не более чем три, при общем количестве совмещенных домов не более десяти и каждый из которых предназначен для проживания одной семьи, имеет общую стену (общие стены) без проемов с соседним блоком или соседними блоками, расположен на отдельном земельном участке и имеет выход на территорию общего пользования (жилые дома блокированной застройки); разведение декоративных и плодовых деревьев, овощных и ягодных культур; размещение индивидуальных гаражей и иных вспомогательных сооружений; обустройство спортивных и детских площадок, площадок отдыха	2.3
4.	Коммунальное обслуживание	Размещение объектов капитального строительства в целях обеспечения физических и юридических лиц коммунальными услугами, в частности: поставки воды, тепла, электричества, газа, предоставления услуг связи, отвода канализационных стоков, очистки и уборки объектов недвижимости (котельных, водозаборов, очистных сооружений, насосных станций, водопроводов, линий электропередач, трансформаторных подстанций, газопроводов, линий связи, телефонных станций, канализаций, стоянок, гаражей и мастерских для обслуживания уборочной и аварийной техники, а также зданий или помещений, предназначенных для приема физических и юридических лиц в связи с предоставлением им коммунальных услуг)	3.1
5.	Трубопроводный транспорт	Размещение водопроводов, газопроводов и иных трубопроводов, а также иных зданий и сооружений, необходимых для эксплуатации названных трубопроводов	7.5
6.	Спорт	Размещение объектов капитального строительства в качестве спортивных клубов, спортивных залов, бассейнов, устройство	5.1

*Правила землепользования и застройки  
муниципального образования Сиверское городское поселение  
Гатчинского муниципального района Ленинградской области*

№ п/п	Наименование вида разрешенного использования земельного участка*	Описание вида разрешенного использования земельного участка**	Код (числовое обозначение) вида разрешенного использования земельного участка***
		площадок для занятия спортом и физкультурой (беговые дорожки, спортивные сооружения, теннисные корты, поля для спортивной игры, в том числе водным (причалы и сооружения, необходимые для водных видов спорта и хранения соответствующего инвентаря)	
7.	Причалы для маломерных судов	Размещение сооружений, предназначенных для причаливания, хранения и обслуживания яхт, катеров, лодок и других маломерных судов	5.4
8.	Земельные участки (территории) общего пользования	Размещение объектов улично-дорожной сети, автомобильных дорог и пешеходных тротуаров в границах населенных пунктов, пешеходных переходов, набережных, береговых полос водных объектов общего пользования, скверов, бульваров, площадей, проездов, малых архитектурных форм благоустройства	12.0
9.	Ведение огородничества	Осуществление деятельности, связанной с выращиванием ягодных, овощных, бахчевых или иных сельскохозяйственных культур и картофеля;	13.1
10.	Ведение садоводства	Осуществление деятельности, связанной с выращиванием плодовых, ягодных, овощных, бахчевых или иных сельскохозяйственных культур и картофеля; размещение садового дома, предназначенного для отдыха и не подлежащего разделу на квартиры; размещение хозяйственных строений и сооружений	13.2
11.	Ведение дачного хозяйства	Размещение жилого дачного дома (не предназначенного для раздела на квартиры, пригодного для отдыха и проживания, высотой не выше трех надземных этажей); осуществление деятельности, связанной с выращиванием плодовых, ягодных, овощных, бахчевых или иных сельскохозяйственных культур и картофеля; размещение хозяйственных строений и сооружений	13.3
12.	Обеспечение внутреннего правопорядка	Размещение объектов капитального строительства, необходимых для подготовки и поддержания в готовности органов внутренних дел и спасательных служб, в которых существует военизированная служба;	8.3

*Правила землепользования и застройки  
муниципального образования Сиверское городское поселение  
Гатчинского муниципального района Ленинградской области*

№ п/п	Наименование вида разрешенного использования земельного участка*	Описание вида разрешенного использования земельного участка**	Код (числовое обозначение) вида разрешенного использования земельного участка***
		размещение объектов гражданской обороны, за исключением объектов гражданской обороны, являющихся частями производственных зданий	
<b>Вспомогательные виды использования:</b>			
1	Коммунальное обслуживание	Размещение объектов капитального строительства в целях обеспечения физических и юридических лиц коммунальными услугами, в частности: поставки воды, тепла, электричества, газа, предоставления услуг связи, отвода канализационных стоков, очистки и уборки объектов недвижимости (котельных, водозаборов, очистных сооружений, насосных станций, водопроводов, линий электропередач, трансформаторных подстанций, газопроводов, линий связи, телефонных станций, канализаций, стоянок, гаражей и мастерских для обслуживания уборочной и аварийной техники, а также зданий или помещений, предназначенных для приема физических и юридических лиц в связи с предоставлением им коммунальных услуг)	3.1
2	Общее пользование водными объектами	Использование земельных участков, примыкающих к водным объектам способами, необходимыми для осуществления общего водопользования (водопользования, осуществляемого гражданами для личных нужд, а также забор (изъятие) водных ресурсов для целей питьевого и хозяйственно-бытового водоснабжения, купание, использование маломерных судов, водных мотоциклов и других технических средств, предназначенных для отдыха на водных объектах, водопой, если соответствующие запреты не установлены законодательством)	11.1
3	Обслуживание застройки жилой	Размещение объектов капитального строительства, размещение которых предусмотрено видами разрешенного использования с кодами 3.1, 3.2, 3.3, 3.4, 3.4.1, 3.5.1, 3.6, 3.7, 3.10.1, 4.1, 4.3, 4.4, 4.6, 4.7, 4.9, если их размещение связано с удовлетворением повседневных потребностей жителей, не	2.7

*Правила землепользования и застройки  
муниципального образования Сиверское городское поселение  
Гатчинского муниципального района Ленинградской области*

№ п/п	Наименование вида разрешенного использования земельного участка*	Описание вида разрешенного использования земельного участка**	Код (числовое обозначение) вида разрешенного использования земельного участка***
		причиняет вреда окружающей среде и санитарному благополучию, не причиняет существенного неудобства жителям, не требует установления санитарной зоны	
<b>Условно разрешённые виды использования:</b>			
1	Малоэтажная многоквартирная жилая застройка	Размещение малоэтажного многоквартирного жилого дома, (дом, пригодный для постоянного проживания, высотой до 4 этажей, включая мансардный); разведение декоративных и плодовых деревьев, овощных и ягодных культур; размещение индивидуальных гаражей и иных вспомогательных сооружений; обустройство спортивных и детских площадок, площадок отдыха; размещение объектов обслуживания жилой застройки во встроенных, пристроенных и встроенно-пристроенных помещениях малоэтажного многоквартирного дома, если общая площадь таких помещений в малоэтажном многоквартирном доме не составляет более 15% общей площади помещений дома	2.1.1
2	Социальное обслуживание	Размещение объектов капитального строительства, предназначенных для оказания гражданам социальной помощи (службы занятости населения, дома престарелых, дома ребенка, детские дома, пункты питания малоимущих граждан, пункты ночлега для бездомных граждан, службы психологической и бесплатной юридической помощи, социальные, пенсионные и иные службы, в которых осуществляется прием граждан по вопросам оказания социальной помощи и назначения социальных или пенсионных выплат); размещение объектов капитального строительства для размещения отделений почты и телеграфа; размещение объектов капитального строительства для размещения общественных некоммерческих организаций: благотворительных организаций, клубов по интересам	3.2
	Бытовое обслуживание	Размещение объектов капитального строительства, предназначенных для оказания	3.3

*Правила землепользования и застройки  
муниципального образования Сиверское городское поселение  
Гатчинского муниципального района Ленинградской области*

№ п/п	Наименование вида разрешенного использования земельного участка*	Описание вида разрешенного использования земельного участка**	Код (числовое обозначение) вида разрешенного использования земельного участка***
		населению или организациям бытовых услуг (мастерские мелкого ремонта, ателье, бани, парикмахерские, прачечные, химчистки, похоронные бюро)	
3	Амбулаторно-поликлиническое обслуживание	Размещение объектов капитального строительства, предназначенных для оказания гражданам амбулаторно-поликлинической медицинской помощи (поликлиники, фельдшерские пункты, пункты здравоохранения, центры матери и ребенка, диагностические центры, молочные кухни, станции донорства крови, клинические лаборатории)	3.4.1
4	Дошкольное, начальное и среднее общее образование	Размещение объектов капитального строительства, предназначенных для просвещения, дошкольного, начального и среднего общего образования (детские ясли, детские сады, школы, лицеи, гимназии, художественные, музыкальные школы, образовательные кружки и иные организации, осуществляющие деятельность по воспитанию, образованию и просвещению)	3.5.1
5	Культурное развитие	Размещение объектов капитального строительства, предназначенных для размещения в них музеев, выставочных залов, художественных галерей, домов культуры, библиотек, кинотеатров и кинозалов, театров, филармоний, планетариев; устройство площадок для празднеств и гуляний	3.6
6	Религиозное использование	Размещение объектов капитального строительства, предназначенных для отправления религиозных обрядов (церкви, соборы, храмы, часовни, монастыри, мечети, молельные дома); размещение объектов капитального строительства, предназначенных для постоянного местонахождения духовных лиц, паломников и послушников в связи с осуществлением ими религиозной службы, а также для осуществления благотворительной и религиозной образовательной деятельности (монастыри, скиты, воскресные школы, семинарии, духовные училища)	3.7



**Правила землепользования и застройки  
муниципального образования Сиверское городское поселение  
Гатчинского муниципального района Ленинградской области**

№ п/п	Наименование вида разрешенного использования земельного участка*	Описание вида разрешенного использования земельного участка**	Код (числовое обозначение) вида разрешенного использования земельного участка***
7	Амбулаторное ветеринарное обслуживание	Размещение объектов капитального строительства, предназначенных для оказания ветеринарных услуг без содержания животных	3.10.1
8	Охота и рыбалка	Обустройство мест охоты и рыбалки, в том числе размещение дома охотника или рыбака	5.3
9	Деловое управление	Размещение объектов капитального строительства с целью: размещения объектов управленческой деятельности, не связанной с государственным или муниципальным управлением и оказанием услуг, а также с целью обеспечения совершения сделок, не требующих передачи товара в момент их совершения между организациями, в том числе биржевая деятельность (за исключением банковской и страховой деятельности)	4.1
10	Рынки	Размещение объектов капитального строительства, сооружений, предназначенных для организации постоянной или временной торговли (ярмарка, рынок, базар), с учетом того, что каждое из торговых мест не располагает торговой площадью более 200 кв. м; размещение стоянок для автомобилей сотрудников и посетителей рынка	4.3
11	Магазины	Размещение объектов капитального строительства, предназначенных для продажи товаров, торговая площадь которых составляет до 5000 кв. м	4.4
12	Общественное питание	Размещение объектов капитального строительства в целях устройства мест общественного питания (рестораны, кафе, столовые, закусочные, бары)	4.6
13	Гостиничное обслуживание	Размещение гостиниц, а также иных зданий, используемых с целью извлечения предпринимательской выгоды из предоставления жилого помещения для временного проживания в них	4.7

**Предельные размеры земельных участков, предельные параметры разрешённого строительства:**

№ п/п	Наименование параметра	Единица измерения	Количество
1	2	3	4

**Правила землепользования и застройки  
муниципального образования Сиверское городское поселение  
Гатчинского муниципального района Ленинградской области**

1	Минимальное расстояние от жилого дома до красной линии улиц	м	5
2	Минимальное расстояние от жилого дома до красной линии проездов	м	3
3	Минимальное расстояние от жилого дома до границы смежного земельного участка	м	3
4	Минимальное расстояние от постройки для содержания мелкого скота и птицы до границы смежного земельного участка	м	4
5	Минимальное расстояние от других построек (за исключением индивидуального жилого дома) до границы смежного земельного участка	м	Высота строения (в верхней точке), но не менее 3м
6	Максимальный процент застройки земельного участка для индивидуального жилищного строительства, ведения личного подсобного хозяйства, ведения садоводства, ведения дачного хозяйства	%	25
7	Максимальный процент застройки земельного участка для застройки блокированным жилым домом	%	50
8	Максимальный процент застройки земельного участка в случае размещения на земельном участке только объектов инженерно-технического обеспечения	%	100
9	Минимальная общая площадь индивидуального жилого дома	кв.м	50
10	Максимальное общее количество совмещенных домов блокированного жилого дома	2	
11	Минимальная площадь земельного участка для застройки блокированным жилым домом (для двух совмещенных домов)	га	0,10 (включая площадь застройки)
12	Минимальная площадь земельного участка для индивидуального жилищного строительства, ведения личного подсобного хозяйства, ведения садоводства, ведения дачного хозяйства	га	0,08 (включая площадь застройки)
13	Минимальная площадь земельного участка для ведения огородничества	га	0,01
14	Минимальная площадь земельного участка для ведения садоводства, дачного хозяйства	га	0,10
15	Максимальная площадь земельного участка для индивидуального жилищного строительства, для ведения личного подсобного хозяйства	га	0,30 (включая площадь застройки)
16	Максимальная площадь земельного участка для ведения огородничества	га	0,10
17	Максимальная площадь земельного участка для	га	0,15

**Правила землепользования и застройки  
муниципального образования Сиверское городское поселение  
Гатчинского муниципального района Ленинградской области**

	ведения садоводства, дачного хозяйства		
18	Максимальное количество этажей индивидуального жилого дома (включая подвальный, цокольный и мансардный этажи)		3
19	Максимальное количество этажей вспомогательных построек (кроме гостевого дома и бани)		1
20	Максимальное количество этажей гостевого дома и бани		2
21	Максимальная высота жилого дома	м	10
22	Максимальная высота вспомогательных построек (кроме гостевого дома и бани)	м	3
23	Максимальная высота гостевого дома и бани	м	6
24	Максимальная общая площадь магазина	кв.м	300

Все остальные параметры устанавливаются в соответствии со статьями 1 - 14 положения I части II настоящих Правил.

**2. Зона застройки малоэтажными (2 - 4 этажа) и среднеэтажными (до 8 этажей) многоквартирными жилыми домами**

2.1. Кодовое обозначение зоны – Ж-3.

2.2. Цели выделения зоны:

для застройки малоэтажными (2 - 4 этажа) и среднеэтажными (до 8 этажей) многоквартирными жилыми домами, допускается размещение отдельно стоящих, встроенных или пристроенных объектов социального и коммунально-бытового назначения, объектов здравоохранения, объектов дошкольного, начального общего и среднего общего образования, культовых зданий, стоянок автомобильного транспорта, гаражей, объектов, связанных с проживанием граждан и не оказывающих негативного воздействия на окружающую среду, преимущественно локального и микрорайонного значения, иных объектов согласно градостроительным регламентам.

2.3. Основные, вспомогательные и условно разрешённые виды использования земельных участков и объектов капитального строительства:

№ п/п	Наименование вида разрешенного использования земельного участка*	Описание вида разрешенного использования земельного участка**	Код (числовое обозначение) вида разрешенного использования земельного участка***
<b>Основные виды разрешённого использования:</b>			
1	Малоэтажная многоквартирная жилая застройка	Размещение малоэтажного многоквартирного жилого дома, (дом, пригодный для постоянного проживания, высотой до 4 этажей, включая мансардный); разведение декоративных и плодовых деревьев, овощных и ягодных культур; размещение индивидуальных гаражей и иных вспомогательных сооружений; обустройство спортивных и детских площадок, площадок отдыха;	2.1.1

*Правила землепользования и застройки  
муниципального образования Сиверское городское поселение  
Гатчинского муниципального района Ленинградской области*

№ п/п	Наименование вида разрешенного использования земельного участка*	Описание вида разрешенного использования земельного участка**	Код (числовое обозначение) вида разрешенного использования земельного участка***
		размещение объектов обслуживания жилой застройки во встроенных, пристроенных и встроенно-пристроенных помещениях малоэтажного многоквартирного дома, если общая площадь таких помещений в малоэтажном многоквартирном доме не составляет более 15% общей площади помещений дома	
2	Среднеэтажная жилая застройка	Размещение жилых домов, предназначенных для разделения на квартиры, каждая из которых пригодна для постоянного проживания (жилые дома, высотой не выше восьми надземных этажей, разделенных на две и более квартиры); благоустройство и озеленение; размещение подземных гаражей и автостоянок; обустройство спортивных и детских площадок, площадок отдыха; размещение объектов обслуживания жилой застройки во встроенных, пристроенных и встроенно-пристроенных помещениях многоквартирного дома, если общая площадь таких помещений в многоквартирном доме не составляет более 20% общей площади помещений дома	2.5
3	Для индивидуального жилищного строительства	Размещение индивидуального жилого дома (дом, пригодный для постоянного проживания, высотой не выше трех надземных этажей); выращивание плодовых, ягодных, овощных, бахчевых или иных декоративных или сельскохозяйственных культур; размещение индивидуальных гаражей и подсобных сооружений	2.1
4	Для ведения личного подсобного хозяйства	Размещение жилого дома, не предназначенного для раздела на квартиры (дома, пригодные для постоянного проживания и высотой не	2.2

**Правила землепользования и застройки  
муниципального образования Сиверское городское поселение  
Гатчинского муниципального района Ленинградской области**

№ п/п	Наименование вида разрешенного использования земельного участка*	Описание вида разрешенного использования земельного участка**	Код (числовое обозначение) вида разрешенного использования земельного участка***
		выше трех надземных этажей); производство сельскохозяйственной продукции; размещение гаража и иных вспомогательных сооружений; содержание сельскохозяйственных животных	
5	Блокированная жилая застройка	Размещение жилого дома, не предназначенного для раздела на квартиры, имеющего одну или несколько общих стен с соседними жилыми домами (количеством этажей не более чем три, при общем количестве совмещенных домов не более двух и каждый из которых предназначен для проживания одной семьи, имеет общую стену (общие стены) без проемов с соседним блоком или соседними блоками, расположен на отдельном земельном участке и имеет выход на территорию общего пользования (жилые дома блокированной застройки); разведение декоративных и плодовых деревьев, овощных и ягодных культур; размещение индивидуальных гаражей и иных вспомогательных сооружений; обустройство спортивных и детских площадок, площадок отдыха	2.3
6	Коммунальное обслуживание	Размещение объектов капитального строительства в целях обеспечения физических и юридических лиц коммунальными услугами, в частности: поставки воды, тепла, электричества, газа, предоставления услуг связи, отвода канализационных стоков, очистки и уборки объектов недвижимости (котельных, водозаборов, очистных сооружений, насосных станций, водопроводов, линий электропередач, трансформаторных подстанций, газопроводов, линий связи, телефонных станций, канализаций, стоянок, гаражей и мастерских для обслуживания	3.1

**Правила землепользования и застройки  
муниципального образования Сиверское городское поселение  
Гатчинского муниципального района Ленинградской области**

№ п/п	Наименование вида разрешенного использования земельного участка*	Описание вида разрешенного использования земельного участка**	Код (числовое обозначение) вида разрешенного использования земельного участка***
		уборочной и аварийной техники, а также зданий или помещений, предназначенных для приема физических и юридических лиц в связи с предоставлением им коммунальных услуг)	
7	Трубопроводный транспорт	Размещение водопроводов, газопроводов и иных трубопроводов, а также иных зданий и сооружений, необходимых для эксплуатации названных трубопроводов	7.5
8	Земельные участки (территории) общего пользования	Размещение объектов улично-дорожной сети, автомобильных дорог и пешеходных тротуаров в границах населенных пунктов, пешеходных переходов, набережных, береговых полос водных объектов общего пользования, скверов, бульваров, площадей, проездов, малых архитектурных форм благоустройства	12.0
<b><u>Вспомогательные виды использования:</u></b>			
1	Обслуживание застройки жилой	Размещение объектов капитального строительства, размещение которых предусмотрено видами разрешенного использования с кодами 3.1, 3.2, 3.3, 3.4, 3.4.1, 3.5.1, 3.6, 3.7, 3.10.1, 4.1, 4.3, 4.4, 4.6, 4.7, 4.9, если их размещение связано с удовлетворением повседневных потребностей жителей, не причиняет вреда окружающей среде и санитарному благополучию, не причиняет существенного неудобства жителям, не требует установления санитарной зоны	2.7
2	Коммунальное обслуживание	Размещение объектов капитального строительства в целях обеспечения физических и юридических лиц коммунальными услугами, в частности: поставки воды, тепла, электричества, газа, предоставления услуг связи, отвода канализационных стоков, очистки и уборки объектов недвижимости	3.1

**Правила землепользования и застройки  
муниципального образования Сиверское городское поселение  
Гатчинского муниципального района Ленинградской области**

№ п/п	Наименование вида разрешенного использования земельного участка*	Описание вида разрешенного использования земельного участка**	Код (числовое обозначение) вида разрешенного использования земельного участка***
		(котельных, водозаборов, очистных сооружений, насосных станций, водопроводов, линий электропередач, трансформаторных подстанций, газопроводов, линий связи, телефонных станций, канализаций, стоянок, гаражей и мастерских для обслуживания уборочной и аварийной техники, а также зданий или помещений, предназначенных для приема физических и юридических лиц в связи с предоставлением им коммунальных услуг)	
3	Общее пользование водными объектами	Использование земельных участков, примыкающих к водным объектам способами, необходимыми для осуществления общего водопользования (водопользования, осуществляемого гражданами для личных нужд, а также забор (изъятие) водных ресурсов для целей питьевого и хозяйственно-бытового водоснабжения, купание, использование маломерных судов, водных мотоциклов и других технических средств, предназначенных для отдыха на водных объектах, водопой, если соответствующие запреты не установлены законодательством)	11.1
4	Обеспечение внутреннего правопорядка	Размещение объектов капитального строительства, необходимых для подготовки и поддержания в готовности органов внутренних дел и спасательных служб, в которых существует военизированная служба; размещение объектов гражданской обороны, за исключением объектов гражданской обороны, являющихся частями производственных зданий	8.3
<b><u>Условно разрешенные виды использования:</u></b>			
1	Социальное обслуживание	Размещение объектов капитального строительства, предназначенных для оказания гражданам социальной	3.2

*Правила землепользования и застройки  
муниципального образования Сиверское городское поселение  
Гатчинского муниципального района Ленинградской области*

№ п/п	Наименование вида разрешенного использования земельного участка*	Описание вида разрешенного использования земельного участка**	Код (числовое обозначение) вида разрешенного использования земельного участка***
		помощи (службы занятости населения, дома престарелых, дома ребенка, детские дома, пункты питания малоимущих граждан, пункты ночлега для бездомных граждан, службы психологической и бесплатной юридической помощи, социальные, пенсионные и иные службы, в которых осуществляется прием граждан по вопросам оказания социальной помощи и назначения социальных или пенсионных выплат); размещение объектов капитального строительства для размещения отделений почты и телеграфа; размещение объектов капитального строительства для размещения общественных некоммерческих организаций: благотворительных организаций, клубов по интересам	
2	Бытовое обслуживание	Размещение объектов капитального строительства, предназначенных для оказания населению или организациям бытовых услуг (мастерские мелкого ремонта, ателье, бани, парикмахерские, прачечные, химчистки, похоронные бюро)	3.3
3	Амбулаторно-поликлиническое обслуживание	Размещение объектов капитального строительства, предназначенных для оказания гражданам амбулаторно-поликлинической медицинской помощи (поликлиники, фельдшерские пункты, пункты здравоохранения, центры матери и ребенка, диагностические центры, молочные кухни, станции донорства крови, клинические лаборатории)	3.4.1
4	Дошкольное, начальное и среднее общее образование	Размещение объектов капитального строительства, предназначенных для просвещения, дошкольного, начального и среднего общего образования (детские ясли, детские сады, школы, лицеи, гимназии, художественные,	3.5.1



*Правила землепользования и застройки  
муниципального образования Сиверское городское поселение  
Гатчинского муниципального района Ленинградской области*

№ п/п	Наименование вида разрешенного использования земельного участка*	Описание вида разрешенного использования земельного участка**	Код (числовое обозначение) вида разрешенного использования земельного участка***
		музыкальные школы, образовательные кружки и иные организации, осуществляющие деятельность по воспитанию, образованию и просвещению)	
5	Культурное развитие	Размещение объектов капитального строительства, предназначенных для размещения в них музеев, выставочных залов, художественных галерей, домов культуры, библиотек, кинотеатров и кинозалов, театров, филармоний, планетариев; устройство площадок для празднеств и гуляний	3.6
6	Религиозное использование	Размещение объектов капитального строительства, предназначенных для отправления религиозных обрядов (церкви, соборы, храмы, часовни, монастыри, мечети, молельные дома); размещение объектов капитального строительства, предназначенных для постоянного местонахождения духовных лиц, паломников и послушников в связи с осуществлением ими религиозной службы, а также для осуществления благотворительной и религиозной образовательной деятельности (монастыри, скиты, воскресные школы, семинарии, духовные училища)	3.7
7	Общественное управление	Размещение объектов капитального строительства, предназначенных для размещения органов государственной власти, органов местного самоуправления, судов, а также организаций, непосредственно обеспечивающих их деятельность; размещение объектов капитального строительства, предназначенных для размещения органов управления политических партий, профессиональных и отраслевых союзов, творческих союзов и иных	3.8

*Правила землепользования и застройки  
муниципального образования Сиверское городское поселение  
Гатчинского муниципального района Ленинградской области*

№ п/п	Наименование вида разрешенного использования земельного участка*	Описание вида разрешенного использования земельного участка**	Код (числовое обозначение) вида разрешенного использования земельного участка***
		общественных объединений граждан по отраслевому или политическому признаку, размещение объектов капитального строительства для дипломатических представительства иностранных государств и консульских учреждений в Российской Федерации	
8	Амбулаторное ветеринарное обслуживание	Размещение объектов капитального строительства, предназначенных для оказания ветеринарных услуг без содержания животных	3.10.1
9	Деловое управление	Размещение объектов капитального строительства с целью: размещения объектов управленческой деятельности, не связанной с государственным или муниципальным управлением и оказанием услуг, а также с целью обеспечения совершения сделок, не требующих передачи товара в момент их совершения между организациями, в том числе биржевая деятельность (за исключением банковской и страховой деятельности)	4.1
10	Магазины	Размещение объектов капитального строительства, предназначенных для продажи товаров, торговая площадь которых составляет до 5000 кв. м	4.4
11	Банковская и страховая деятельность	Размещение объектов капитального строительства, предназначенных для размещения организаций, оказывающих банковские и страховые услуги	4.5
12	Общественное питание	Размещение объектов капитального строительства в целях устройства мест общественного питания (рестораны, кафе, столовые, закусочные, бары)	4.6
13	Гостиничное обслуживание	Размещение гостиниц, а также иных зданий, используемых с целью извлечения предпринимательской выгоды из предоставления жилого помещения для временного проживания в них	4.7
14	Спорт	Размещение объектов капитального	5.1

**Правила землепользования и застройки  
муниципального образования Сиверское городское поселение  
Гатчинского муниципального района Ленинградской области**

№ п/п	Наименование вида разрешенного использования земельного участка*	Описание вида разрешенного использования земельного участка**	Код (числовое обозначение) вида разрешенного использования земельного участка***
		строительства в качестве спортивных клубов, спортивных залов, бассейнов, устройство площадок для занятия спортом и физкультурой (беговые дорожки, спортивные сооружения, теннисные корты, поля для спортивной игры), в том числе водным (причалы и сооружения, необходимые для водных видов спорта и хранения соответствующего инвентаря); размещение спортивных баз и лагерей	
15	Причалы для маломерных судов	Размещение сооружений, предназначенных для причаливания, хранения и обслуживания яхт, катеров, лодок и других маломерных судов	5.4

**Предельные размеры земельных участков, предельные параметры разрешенного строительства:**

№ п/п	Наименование параметра	Единица измерения	Количество
1	2	3	4
2	Минимальное расстояние от площадок с контейнерами для отходов, до границ участков жилых домов, детских учреждений	м	50
3	Минимальное расстояние от газорегуляторных пунктов до границ участков жилых домов	м	15
4	Минимальный отступ жилых зданий от красной линии	м	5
5	Минимальное расстояние от трансформаторных подстанций до границ участков жилых домов	м	10
6	Максимальный процент застройки	%	60
7	Минимальное расстояние от стен детских дошкольных учреждений и общеобразовательных школ до красной линии	м	25
8	Минимальная площадь земельного участка	га	ст. 4 положения I части II настоящих Правил
9	Максимальная высота жилого дома	м	27
10	Максимальное количество этажей жилого дома		8

**Правила землепользования и застройки  
муниципального образования Сиверское городское поселение  
Гатчинского муниципального района Ленинградской области**

11	Максимальная общая площадь магазина	кв.м	300
----	-------------------------------------	------	-----

Предельные размеры земельных участков, предельные параметры разрешенного строительства земельных участков для индивидуального жилищного строительства, ведения личного подсобного хозяйства устанавливаются в соответствии с пунктом 1 статьи 1 положения II части II настоящих Правил. Все остальные параметры устанавливаются в соответствии со статьями 1 - 14 положения I части II настоящих Правил.

### 3. Зона смешанной жилой застройки

3.1. Кодовое обозначение зоны – Ж-4.

3.2. Цели выделения зоны:

для застройки среднеэтажными (8 этажей) многоквартирными жилыми домами, малоэтажными жилыми домами, допускается размещение объектов социального и культурно – бытового обслуживания населения, преимущественно локального и микрорайонного значения, иных объектов согласно градостроительным регламентам.

3.3. Основные, вспомогательные и условно разрешённые виды использования земельных участков и объектов капитального строительства:

№ п/п	Наименование вида разрешенного использования земельного участка*	Описание вида разрешенного использования земельного участка**	Код (числовое обозначение) вида разрешенного использования земельного участка***
<b>Основные виды разрешённого использования:</b>			
1	Для индивидуального жилищного строительства	Размещение индивидуального жилого дома (дом, пригодный для постоянного проживания, высотой не выше трех надземных этажей); выращивание плодовых, ягодных, овощных, бахчевых или иных декоративных или сельскохозяйственных культур; размещение индивидуальных гаражей и подсобных сооружений	2.1
2	Малоэтажная многоквартирная жилая застройка	Размещение малоэтажного многоквартирного жилого дома, (дом, пригодный для постоянного проживания, высотой до 4 этажей, включая мансардный);разведение декоративных и плодовых деревьев, овощных и ягодных культур; размещение индивидуальных гаражей и иных вспомогательных сооружений; обустройство спортивных и детских площадок, площадок отдыха; размещение объектов обслуживания жилой застройки во встроенных, пристроенных и встроенно-пристроенных помещениях малоэтажного многоквартирного дома,	2.1.1

**Правила землепользования и застройки  
муниципального образования Сиверское городское поселение  
Гатчинского муниципального района Ленинградской области**

№ п/п	Наименование вида разрешенного использования земельного участка*	Описание вида разрешенного использования земельного участка**	Код (числовое обозначение) вида разрешенного использования земельного участка***
		если общая площадь таких помещений в малоэтажном многоквартирном доме не составляет более 15% общей площади помещений дома	
3	Блокированная жилая застройка	Размещение жилого дома, не предназначенного для раздела на квартиры, имеющего одну или несколько общих стен с соседними жилыми домами (количество этажей не более чем три, при общем количестве совмещенных домов не более двух и каждый из которых предназначен для проживания одной семьи, имеет общую стену (общие стены) без проемов с соседним блоком или соседними блоками, расположен на отдельном земельном участке и имеет выход на территорию общего пользования (жилые дома блокированной застройки); разведение декоративных и плодовых деревьев, овощных и ягодных культур; размещение индивидуальных гаражей и иных вспомогательных сооружений; обустройство спортивных и детских площадок, площадок отдыха	2.3
4	Среднеэтажная жилая застройка	Размещение жилых домов, предназначенных для разделения на квартиры, каждая из которых пригодна для постоянного проживания (жилые дома, высотой не выше восьми надземных этажей, разделенных на две и более квартиры); благоустройство и озеленение; размещение подземных гаражей и автостоянок; обустройство спортивных и детских площадок, площадок отдыха; размещение объектов обслуживания жилой застройки во встроенных, пристроенных и встроенно-пристроенных помещениях многоквартирного дома, если общая площадь таких помещений в	2.5

*Правила землепользования и застройки  
муниципального образования Сиверское городское поселение  
Гатчинского муниципального района Ленинградской области*

№ п/п	Наименование вида разрешенного использования земельного участка*	Описание вида разрешенного использования земельного участка**	Код (числовое обозначение) вида разрешенного использования земельного участка***
		многоквартирном доме не составляет более 20% общей площади помещений дома	
5	Коммунальное обслуживание	Размещение объектов капитального строительства в целях обеспечения физических и юридических лиц коммунальными услугами, в частности: поставки воды, тепла, электричества, газа, предоставления услуг связи, отвода канализационных стоков, очистки и уборки объектов недвижимости (котельных, водозаборов, очистных сооружений, насосных станций, водопроводов, линий электропередач, трансформаторных подстанций, газопроводов, линий связи, телефонных станций, канализаций, стоянок, гаражей и мастерских для обслуживания уборочной и аварийной техники, а также зданий или помещений, предназначенных для приема физических и юридических лиц в связи с предоставлением им коммунальных услуг)	3.1
6	Трубопроводный транспорт	Размещение водопроводов, газопроводов и иных трубопроводов, а также иных зданий и сооружений, необходимых для эксплуатации названных трубопроводов	7.5
7	Земельные участки (территории) общего пользования	Размещение объектов улично-дорожной сети, автомобильных дорог и пешеходных тротуаров в границах населенных пунктов, пешеходных переходов, набережных, береговых полос водных объектов общего пользования, скверов, бульваров, площадей, проездов, малых архитектурных форм благоустройства	12.0
<b>Вспомогательные виды использования:</b>			
1	Обслуживание застройки жилой	Размещение объектов капитального строительства, размещение которых предусмотрено видами разрешенного использования с кодами 3.1, 3.2, 3.3, 3.4, 3.4.1, 3.5.1, 3.6, 3.7,	2.7

**Правила землепользования и застройки  
муниципального образования Сиверское городское поселение  
Гатчинского муниципального района Ленинградской области**

№ п/п	Наименование вида разрешенного использования земельного участка*	Описание вида разрешенного использования земельного участка**	Код (числовое обозначение) вида разрешенного использования земельного участка***
		3.10.1, 4.1, 4.3, 4.4, 4.6, 4.7, 4.9, если их размещение связано с удовлетворением повседневных потребностей жителей, не причиняет вреда окружающей среде и санитарному благополучию, не причиняет существенного неудобства жителям, не требует установления санитарной зоны	
2	Коммунальное обслуживание	Размещение объектов капитального строительства в целях обеспечения физических и юридических лиц коммунальными услугами, в частности: поставки воды, тепла, электричества, газа, предоставления услуг связи, отвода канализационных стоков, очистки и уборки объектов недвижимости (котельных, водозаборов, очистных сооружений, насосных станций, водопроводов, линий электропередач, трансформаторных подстанций, газопроводов, линий связи, телефонных станций, канализаций, стоянок, гаражей и мастерских для обслуживания уборочной и аварийной техники, а также зданий или помещений, предназначенных для приема физических и юридических лиц в связи с предоставлением им коммунальных услуг)	3.1
3	Общее пользование водными объектами	Использование земельных участков, примыкающих к водным объектам способами, необходимыми для осуществления общего водопользования (водопользования, осуществляемого гражданами для личных нужд, а также забор (изъятие) водных ресурсов для целей питьевого и хозяйственно-бытового водоснабжения, купание, использование маломерных судов, водных мотоциклов и других технических средств, предназначенных для отдыха на водных объектах, водопой, если соответствующие запреты не	11.1

*Правила землепользования и застройки  
муниципального образования Сиверское городское поселение  
Гатчинского муниципального района Ленинградской области*

№ п/п	Наименование вида разрешенного использования земельного участка*	Описание вида разрешенного использования земельного участка**	Код (числовое обозначение) вида разрешенного использования земельного участка***
		установлены законодательством)	
4	Обеспечение внутреннего правопорядка	Размещение объектов капитального строительства, необходимых для подготовки и поддержания в готовности органов внутренних дел и спасательных служб, в которых существует военизированная служба; размещение объектов гражданской обороны, за исключением объектов гражданской обороны, являющихся частями производственных зданий	8.3
<b><u>Условно разрешенные виды использования:</u></b>			
1	Социальное обслуживание	Размещение объектов капитального строительства, предназначенных для оказания гражданам социальной помощи (службы занятости населения, дома престарелых, дома ребенка, детские дома, пункты питания малоимущих граждан, пункты ночлега для бездомных граждан, службы психологической и бесплатной юридической помощи, социальные, пенсионные и иные службы, в которых осуществляется прием граждан по вопросам оказания социальной помощи и назначения социальных или пенсионных выплат); размещение объектов капитального строительства для размещения отделений почты и телеграфа; размещение объектов капитального строительства для размещения общественных некоммерческих организаций: благотворительных организаций, клубов по интересам	3.2
2	Бытовое обслуживание	Размещение объектов капитального строительства, предназначенных для оказания населению или организациям бытовых услуг (мастерские мелкого ремонта, ателье, бани, парикмахерские, прачечные, химчистки, похоронные бюро)	3.3
3	Амбулаторно-	Размещение объектов капитального	3.4.1



*Правила землепользования и застройки  
муниципального образования Сиверское городское поселение  
Гатчинского муниципального района Ленинградской области*

№ п/п	Наименование вида разрешенного использования земельного участка*	Описание вида разрешенного использования земельного участка**	Код (числовое обозначение) вида разрешенного использования земельного участка***
	поликлиническое обслуживание	строительства, предназначенных для оказания гражданам амбулаторно-поликлинической медицинской помощи (поликлиники, фельдшерские пункты, пункты здравоохранения, центры матери и ребенка, диагностические центры, молочные кухни, станции донорства крови, клинические лаборатории)	
4	Дошкольное, начальное и среднее общее образование	Размещение объектов капитального строительства, предназначенных для просвещения, дошкольного, начального и среднего общего образования (детские ясли, детские сады, школы, лицеи, гимназии, художественные, музыкальные школы, образовательные кружки и иные организации, осуществляющие деятельность по воспитанию, образованию и просвещению)	3.5.1
5	Культурное развитие	Размещение объектов капитального строительства, предназначенных для размещения в них музеев, выставочных залов, художественных галерей, домов культуры, библиотек, кинотеатров и кинозалов, театров, филармоний, планетариев; устройство площадок для празднеств и гуляний	3.6
6	Религиозное использование	Размещение объектов капитального строительства, предназначенных для отправления религиозных обрядов (церкви, соборы, храмы, часовни, монастыри, мечети, молельные дома); размещение объектов капитального строительства, предназначенных для постоянного местонахождения духовных лиц, паломников и послушников в связи с осуществлением ими религиозной службы, а также для осуществления благотворительной и религиозной образовательной деятельности (монастыри, скиты, воскресные школы, семинарии, духовные училища)	3.7
7	Общественное	Размещение объектов капитального	3.8

**Правила землепользования и застройки  
муниципального образования Сиверское городское поселение  
Гатчинского муниципального района Ленинградской области**

№ п/п	Наименование вида разрешенного использования земельного участка*	Описание вида разрешенного использования земельного участка**	Код (числовое обозначение) вида разрешенного использования земельного участка***
	управление	строительства, предназначенных для размещения органов государственной власти, органов местного самоуправления, судов, а также организаций, непосредственно обеспечивающих их деятельность; размещение объектов капитального строительства, предназначенных для размещения органов управления политических партий, профессиональных и отраслевых союзов, творческих союзов и иных общественных объединений граждан по отраслевому или политическому признаку, размещение объектов капитального строительства для дипломатических представительства иностранных государств и консульских учреждений в Российской Федерации	
8	Амбулаторное ветеринарное обслуживание	Размещение объектов капитального строительства, предназначенных для оказания ветеринарных услуг без содержания животных	3.10.1
	Деловое управление	Размещение объектов капитального строительства с целью: размещения объектов управленческой деятельности, не связанной с государственным или муниципальным управлением и оказанием услуг, а также с целью обеспечения совершения сделок, не требующих передачи товара в момент их совершения между организациями, в том числе биржевая деятельность (за исключением банковской и страховой деятельности)	4.1
9	Магазины	Размещение объектов капитального строительства, предназначенных для продажи товаров, торговая площадь которых составляет до 5000 кв. м	4.4
10	Банковская и страховая деятельность	Размещение объектов капитального строительства, предназначенных для размещения организаций, оказывающих банковские и страховые услуги	4.5

**Правила землепользования и застройки  
муниципального образования Сиверское городское поселение  
Гатчинского муниципального района Ленинградской области**

№ п/п	Наименование вида разрешенного использования земельного участка*	Описание вида разрешенного использования земельного участка**	Код (числовое обозначение) вида разрешенного использования земельного участка***
11	Общественное питание	Размещение объектов капитального строительства в целях устройства мест общественного питания (рестораны, кафе, столовые, закусочные, бары)	4.6
12	Гостиничное обслуживание	Размещение гостиниц, а также иных зданий, используемых с целью извлечения предпринимательской выгоды из предоставления жилого помещения для временного проживания в них	4.7
13	Спорт	Размещение объектов капитального строительства в качестве спортивных клубов, спортивных залов, бассейнов, устройство площадок для занятия спортом и физкультурой (беговые дорожки, спортивные сооружения, теннисные корты, поля для спортивной игры), в том числе водным (причалы и сооружения, необходимые для водных видов спорта и хранения соответствующего инвентаря); размещение спортивных баз и лагерей	5.1
14	Причалы для маломерных судов	Размещение сооружений, предназначенных для причаливания, хранения и обслуживания яхт, катеров, лодок и других маломерных судов	5.4

Предельные размеры земельных участков, предельные параметры разрешенного строительства (см. пункты 1, 2 статьи 1 положения II части II настоящих Правил. Все остальные параметры устанавливаются в соответствии со статьями 1 - 14 положения I части II настоящих Правил.

## **Статья 2. Зоны инженерной и транспортной инфраструктур**

### **1. Зона размещения складских и инженерных объектов**

1.1. Кодовое обозначение зоны – И-1.

1.2. Цели выделения зоны:

для размещения объектов инженерной инфраструктуры и формирования комплексов складских баз.

1.3. Основные, вспомогательные и условно разрешенные виды использования земельных участков и объектов капитального строительства:

*Правила землепользования и застройки  
муниципального образования Сиверское городское поселение  
Гатчинского муниципального района Ленинградской области*

№ п/п	Наименование вида разрешенного использования земельного участка*	Описание вида разрешенного использования земельного участка**	Код (числовое обозначение) вида разрешенного использования земельного участка***
<b>Основные виды разрешённого использования:</b>			
1	Коммунальное обслуживание	Размещение объектов капитального строительства в целях обеспечения физических и юридических лиц коммунальными услугами, в частности: поставки воды, тепла, электричества, газа, предоставления услуг связи, отвода канализационных стоков, очистки и уборки объектов недвижимости (котельных, водозаборов, очистных сооружений, насосных станций, водопроводов, линий электропередач, трансформаторных подстанций, газопроводов, линий связи, телефонных станций, канализаций, стоянок, гаражей и мастерских для обслуживания уборочной и аварийной техники, а также зданий или помещений, предназначенных для приема физических и юридических лиц в связи с предоставлением им коммунальных услуг)	3.1
2	Энергетика	Размещение объектов гидроэнергетики, тепловых станций и других электростанций, размещение обслуживающих и вспомогательных для электростанций сооружений (золоотвалов, гидротехнических сооружений); размещение объектов электросетевого хозяйства, за исключением объектов энергетики, размещение которых предусмотрено содержанием вида разрешенного использования с кодом <u>3.1</u>	6.7
3	Связь	Размещение объектов связи, радиовещания, телевидения, включая воздушные радиорелейные, надземные и подземные кабельные линии связи, линии радиофикации, антенные поля, усилительные пункты на кабельных линиях связи, инфраструктуру спутниковой связи и телерадиовещания, за исключением объектов связи, размещение которых предусмотрено содержанием вида	6.8

**Правила землепользования и застройки  
муниципального образования Сиверское городское поселение  
Гатчинского муниципального района Ленинградской области**

№ п/п	Наименование вида разрешенного использования земельного участка*	Описание вида разрешенного использования земельного участка**	Код (числовое обозначение) вида разрешенного использования земельного участка***
		разрешенного использования с <u>кодом 3.1</u>	
4	Склады	Размещение сооружений, имеющих назначение по временному хранению, распределению и перевалке грузов (за исключением хранения стратегических запасов), не являющихся частями производственных комплексов, на которых был создан груз: промышленные базы, склады, погрузочные терминалы и доки, нефтехранилища и нефтеналивные станции, газовые хранилища и обслуживающие их газоконденсатные и газоперекачивающие станции, элеваторы и продовольственные склады, за исключением железнодорожных перевалочных складов	6.9
5	Трубопроводный транспорт	Размещение водопроводов, газопроводов и иных трубопроводов, а также иных зданий и сооружений, необходимых для эксплуатации названных трубопроводов	7.5
	Объекты гаражного назначения	Размещение отдельно стоящих и пристроенных гаражей, в том числе подземных, предназначенных для хранения личного автотранспорта граждан, с возможностью размещения автомобильных моек	2.7.1
6	Земельные участки (территории) общего пользования	Размещение объектов улично-дорожной сети, автомобильных дорог и пешеходных тротуаров в границах населенных пунктов, пешеходных переходов, набережных, береговых полос водных объектов общего пользования, скверов, бульваров, площадей, проездов, малых архитектурных форм благоустройства	12.0
<b>Вспомогательные виды использования:</b>			
1	Обслуживание автотранспорта	Размещение постоянных или временных гаражей с несколькими стояночными местами, стоянок (парковок), гаражей, в том числе многоярусных, не указанных в <u>коде 2.7.1</u>	4.9
2	Обеспечение внутреннего	Размещение объектов капитального строительства, необходимых для	8.3

**Правила землепользования и застройки  
муниципального образования Сиверское городское поселение  
Гатчинского муниципального района Ленинградской области**

№ п/п	Наименование вида разрешенного использования земельного участка*	Описание вида разрешенного использования земельного участка**	Код (числовое обозначение) вида разрешенного использования земельного участка***
	правопорядка	подготовки и поддержания в готовности органов внутренних дел и спасательных служб, в которых существует военизированная служба; размещение объектов гражданской обороны, за исключением объектов гражданской обороны, являющихся частями производственных зданий	
<b><u>Условно разрешенные виды использования:</u></b>			
1	Не устанавливаются		

**Предельные параметры разрешенного строительства, реконструкции для основного вида разрешенного использования:**

Предельная высота застройки – 10 метров. Максимальный класс опасности (по санитарной классификации) объектов капитального строительства, размещаемых на территории земельных участков – V. Все остальные параметры устанавливаются в соответствии со статьями 1 - 14 положения I части II настоящих Правил.

**2. Зона размещения объектов транспортной инфраструктуры**

2.1. Кодовое обозначение зоны – И-2.

2.2. Цели выделения зоны:

для формирования транспортно-логистического комплекса путем объединения транспортной и терминально-складской инфраструктуры, участников транспортно-логистической деятельности, находящихся в зависимости и во взаимодействии при оказании транспортных услуг.

2.3. Основные, вспомогательные и условно разрешенные виды использования земельных участков и объектов капитального строительства:

№ п/п	Наименование вида разрешенного использования земельного участка*	Описание вида разрешенного использования земельного участка**	Код (числовое обозначение) вида разрешенного использования земельного участка***
<b><u>Основные виды разрешенного использования:</u></b>			
1	Коммунальное обслуживание	Размещение объектов капитального строительства в целях обеспечения физических и юридических лиц коммунальными услугами, в частности: поставки воды, тепла, электричества, газа, предоставления услуг связи, отвода канализационных стоков, очистки и уборки объектов недвижимости	3.1

**Правила землепользования и застройки  
муниципального образования Сиверское городское поселение  
Гатчинского муниципального района Ленинградской области**

№ п/п	Наименование вида разрешенного использования земельного участка*	Описание вида разрешенного использования земельного участка**	Код (числовое обозначение) вида разрешенного использования земельного участка***
		(котельных, водозаборов, очистных сооружений, насосных станций, водопроводов, линий электропередач, трансформаторных подстанций, газопроводов, линий связи, телефонных станций, канализаций, стоянок, гаражей и мастерских для обслуживания уборочной и аварийной техники, а также зданий или помещений, предназначенных для приема физических и юридических лиц в связи с предоставлением им коммунальных услуг)	
2	Трубопроводный транспорт	Размещение водопроводов, газопроводов и иных трубопроводов, а также иных зданий и сооружений, необходимых для эксплуатации названных трубопроводов	7.5
3	Склады	Размещение сооружений, имеющих назначение по временному хранению, распределению и перевалке грузов (за исключением хранения стратегических запасов), не являющихся частями производственных комплексов, на которых был создан груз: промышленные базы, склады, погрузочные терминалы и доки, нефтехранилища и нефтеналивные станции, газовые хранилища и обслуживающие их газоконденсатные и газоперекачивающие станции, элеваторы и продовольственные склады, за исключением железнодорожных перевалочных складов	6.9
4	Обслуживание автотранспорта	Размещение постоянных или временных гаражей с несколькими стояночными местами, стоянок (парковок), гаражей, в том числе многоярусных, не указанных в <u>коде 2.7.1</u>	4.9
5	Объекты придорожного сервиса	Размещение автозаправочных станций (бензиновых, газовых); размещение магазинов сопутствующей торговли, зданий для организации общественного питания в качестве объектов придорожного сервиса; предоставление	4.9.1

**Правила землепользования и застройки  
муниципального образования Сиверское городское поселение  
Гатчинского муниципального района Ленинградской области**

№ п/п	Наименование вида разрешенного использования земельного участка*	Описание вида разрешенного использования земельного участка**	Код (числовое обозначение) вида разрешенного использования земельного участка***
		гостиничных услуг в качестве придорожного сервиса; размещение автомобильных моек и прачечных для автомобильных принадлежностей, мастерских, предназначенных для ремонта и обслуживания автомобилей и прочих объектов придорожного сервиса	
6	Транспорт	Размещение различного рода путей сообщения и сооружений, используемых для перевозки людей или грузов, либо передачи веществ.	7.0
7	Автомобильный транспорт	Размещение автомобильных дорог и технически связанных с ними сооружений; размещение зданий и сооружений, предназначенных для обслуживания пассажиров, а также обеспечивающие работу транспортных средств, размещение объектов, предназначенных для размещения постов органов внутренних дел, ответственных за безопасность дорожного движения; оборудование земельных участков для стоянок автомобильного транспорта, а также для размещения депо (устройства мест стоянок) автомобильного транспорта, осуществляющего перевозки людей по установленному маршруту	7.2
8	Объекты гаражного назначения	Размещение отдельно стоящих и пристроенных гаражей, в том числе подземных, предназначенных для хранения личного автотранспорта граждан, с возможностью размещения автомобильных моек	2.7.1
9	Земельные участки (территории) общего пользования	Размещение объектов улично-дорожной сети, автомобильных дорог и пешеходных тротуаров в границах населенных пунктов, пешеходных переходов, набережных, береговых полос водных объектов общего пользования, скверов, бульваров, площадей, проездов, малых архитектурных форм благоустройства	12.0
<b>Вспомогательные виды использования:</b>			



**Правила землепользования и застройки  
муниципального образования Сиверское городское поселение  
Гатчинского муниципального района Ленинградской области**

№ п/п	Наименование вида разрешенного использования земельного участка*	Описание вида разрешенного использования земельного участка**	Код (числовое обозначение) вида разрешенного использования земельного участка***
1	Коммунальное обслуживание	Размещение объектов капитального строительства в целях обеспечения физических и юридических лиц коммунальными услугами, в частности: поставки воды, тепла, электричества, газа, предоставления услуг связи, отвода канализационных стоков, очистки и уборки объектов недвижимости (котельных, водозаборов, очистных сооружений, насосных станций, водопроводов, линий электропередач, трансформаторных подстанций, газопроводов, линий связи, телефонных станций, канализаций, стоянок, гаражей и мастерских для обслуживания уборочной и аварийной техники, а также зданий или помещений, предназначенных для приема физических и юридических лиц в связи с предоставлением им коммунальных услуг)	3.1
2	Энергетика	Размещение объектов гидроэнергетики, тепловых станций и других электростанций, размещение обслуживающих и вспомогательных для электростанций сооружений (золоотвалов, гидротехнических сооружений); размещение объектов электросетевого хозяйства, за исключением объектов энергетики, размещение которых предусмотрено содержанием вида разрешенного использования с <u>кодом 3.1</u>	6.7
3	Связь	Размещение объектов связи, радиовещания, телевидения, включая воздушные радиорелейные, надземные и подземные кабельные линии связи, линии радиофикации, антенные поля, усилительные пункты на кабельных линиях связи, инфраструктуру спутниковой связи и телерадиовещания, за исключением объектов связи, размещение которых предусмотрено содержанием вида разрешенного использования с <u>кодом 3.1</u>	6.8

**Правила землепользования и застройки  
муниципального образования Сиверское городское поселение  
Гатчинского муниципального района Ленинградской области**

№ п/п	Наименование вида разрешенного использования земельного участка*	Описание вида разрешенного использования земельного участка**	Код (числовое обозначение) вида разрешенного использования земельного участка***
4	Обеспечение внутреннего правопорядка	Размещение объектов капитального строительства, необходимых для подготовки и поддержания в готовности органов внутренних дел и спасательных служб, в которых существует военизированная служба; размещение объектов гражданской обороны, за исключением объектов гражданской обороны, являющихся частями производственных зданий	8.3
<b><u>Условно разрешенные виды использования:</u></b>			
1	Не устанавливаются		

**Предельные параметры разрешенного строительства, реконструкции для основного вида разрешённого использования:**

Предельная высота застройки – 10 метров. Все остальные параметры устанавливаются в соответствии со статьями 1 - 14 положения I части II настоящих Правил.

**3. Зона улично-дорожной сети.**

3.1. Кодовое обозначение зоны – ТУ.

3.2. Цели выделения зоны:

для развития системы улично-дорожной сети.

3.3. Основные, вспомогательные и условно разрешенные виды использования земельных участков и объектов капитального строительства:

№ п/п	Наименование вида разрешенного использования земельного участка*	Описание вида разрешенного использования земельного участка**	Код (числовое обозначение) вида разрешенного использования земельного участка***
<b><u>Основные виды разрешённого использования:</u></b>			
1	Земельные участки (территории) общего пользования	Размещение объектов улично-дорожной сети, автомобильных дорог и пешеходных тротуаров в границах населенных пунктов, пешеходных переходов, набережных, береговых полос водных объектов общего пользования, скверов, бульваров, площадей, проездов, малых архитектурных форм благоустройства	12.0
2	Коммунальное	Размещение объектов капитального	3.1

*Правила землепользования и застройки  
муниципального образования Сиверское городское поселение  
Гатчинского муниципального района Ленинградской области*

№ п/п	Наименование вида разрешенного использования земельного участка*	Описание вида разрешенного использования земельного участка**	Код (числовое обозначение) вида разрешенного использования земельного участка***
	обслуживание	строительства в целях обеспечения физических и юридических лиц коммунальными услугами, в частности: поставки воды, тепла, электричества, газа, предоставления услуг связи, отвода канализационных стоков, очистки и уборки объектов недвижимости (котельных, водозаборов, очистных сооружений, насосных станций, водопроводов, линий электропередач, трансформаторных подстанций, газопроводов, линий связи, телефонных станций, канализаций, стоянок, гаражей и мастерских для обслуживания уборочной и аварийной техники, а также зданий или помещений, предназначенных для приема физических и юридических лиц в связи с предоставлением им коммунальных услуг)	
3	Трубопроводный транспорт	Размещение водопроводов, газопроводов и иных трубопроводов, а также иных зданий и сооружений, необходимых для эксплуатации названных трубопроводов	7.5
4	Обслуживание автотранспорта	Размещение стоянок (парковок)	4.9
5	Транспорт	Размещение различного рода путей сообщения и сооружений, используемых для перевозки людей или грузов, либо передачи веществ.	7.0
<b>Вспомогательные виды использования:</b>			
1	Коммунальное обслуживание	Размещение объектов капитального строительства в целях обеспечения физических и юридических лиц коммунальными услугами, в частности: поставки воды, тепла, электричества, газа, предоставления услуг связи, отвода канализационных стоков, очистки и уборки объектов недвижимости (котельных, водозаборов, очистных сооружений, насосных станций, водопроводов, линий электропередач,	3.1

**Правила землепользования и застройки  
муниципального образования Сиверское городское поселение  
Гатчинского муниципального района Ленинградской области**

№ п/п	Наименование вида разрешенного использования земельного участка*	Описание вида разрешенного использования земельного участка**	Код (числовое обозначение) вида разрешенного использования земельного участка***
		трансформаторных подстанций, газопроводов, линий связи, телефонных станций, канализаций, стоянок, гаражей и мастерских для обслуживания уборочной и аварийной техники, а также зданий или помещений, предназначенных для приема физических и юридических лиц в связи с предоставлением им коммунальных услуг)	
2	Энергетика	Размещение объектов гидроэнергетики, тепловых станций и других электростанций, размещение обслуживающих и вспомогательных для электростанций сооружений (золоотвалов, гидротехнических сооружений); размещение объектов электросетевого хозяйства, за исключением объектов энергетики, размещение которых предусмотрено содержанием вида разрешенного использования с <u>кодом 3.1</u>	6.7
3	Связь	Размещение объектов связи, радиовещания, телевидения, включая воздушные радиорелейные, надземные и подземные кабельные линии связи, линии радиофикации, антенные поля, усилительные пункты на кабельных линиях связи, инфраструктуру спутниковой связи и телерадиовещания, за исключением объектов связи, размещение которых предусмотрено содержанием вида разрешенного использования с <u>кодом 3.1</u>	6.8
4	Обеспечение внутреннего правопорядка	Размещение объектов капитального строительства, необходимых для подготовки и поддержания в готовности органов внутренних дел и спасательных служб, в которых существует военизированная служба; размещение объектов гражданской обороны, за исключением объектов гражданской обороны, являющихся частями производственных зданий	8.3
<b><u>Условно разрешенные виды использования:</u></b>			

**Правила землепользования и застройки  
муниципального образования Сиверское городское поселение  
Гатчинского муниципального района Ленинградской области**

№ п/п	Наименование вида разрешенного использования земельного участка*	Описание вида разрешенного использования земельного участка**	Код (числовое обозначение) вида разрешенного использования земельного участка***
1	Объекты придорожного сервиса	Размещение автозаправочных станций (бензиновых, газовых); размещение магазинов сопутствующей торговли, зданий для организации общественного питания в качестве объектов придорожного сервиса; предоставление гостиничных услуг в качестве придорожного сервиса; размещение автомобильных моек и прачечных для автомобильных принадлежностей, мастерских, предназначенных для ремонта и обслуживания автомобилей и прочих объектов придорожного сервиса	4.9.1

Размещение нестационарных торговых объектов осуществляется в соответствии с утвержденной схемой размещения нестационарных торговых объектов на территории муниципального образования

**Предельные параметры разрешенного строительства, реконструкции для основного вида разрешённого использования:**

Предельная высота застройки – 4 метра. Все остальные параметры устанавливаются в соответствии со статьями 1 - 14 положения I части II настоящих Правил.

**4. Зона размещения объектов железнодорожного транспорта**

4.1. Кодовое обозначение зоны – ТЖ.

4.2. Цели выделения зоны: для развития объектов железнодорожного транспорта в соответствии с их технологическими потребностями и условиями размещения на территории города, а также для развития комплексов пассажирских и грузовых терминалов, оснащенных всеми необходимыми для качественного выполнения основных функций технологическими и социальными объектами.

4.3. Основные, вспомогательные и условно разрешенные виды использования земельных участков и объектов капитального строительства:

№ п/п	Наименование вида разрешенного использования земельного участка*	Описание вида разрешенного использования земельного участка**	Код (числовое обозначение) вида разрешенного использования земельного участка***
<b><u>Основные виды разрешённого использования:</u></b>			
1	Железнодорожный транспорт	Размещение железнодорожных путей; размещение, зданий и сооружений, в том числе железнодорожных вокзалов и	7.1

**Правила землепользования и застройки  
муниципального образования Сиверское городское поселение  
Гатчинского муниципального района Ленинградской области**

№ п/п	Наименование вида разрешенного использования земельного участка*	Описание вида разрешенного использования земельного участка**	Код (числовое обозначение) вида разрешенного использования земельного участка***
		станций, а также устройств и объектов, необходимых для эксплуатации, содержания, строительства, реконструкции, ремонта наземных и подземных зданий, сооружений, устройств и других объектов железнодорожного транспорта; размещение погрузочно-разгрузочных площадок, прирельсовых складов (за исключением складов горюче-смазочных материалов и автозаправочных станций любых типов, а также складов, предназначенных для хранения опасных веществ и материалов, не предназначенных непосредственно для обеспечения железнодорожных перевозок) и иных объектов при условии соблюдения требований безопасности движения, установленных федеральными законами	
2	Автомобильный транспорт	Размещение автомобильных дорог и технически связанных с ними сооружений; размещение зданий и сооружений, предназначенных для обслуживания пассажиров, а также обеспечивающие работу транспортных средств, размещение объектов, предназначенных для размещения постов органов внутренних дел, ответственных за безопасность дорожного движения; оборудование земельных участков для стоянок автомобильного транспорта, а также для размещения депо (устройства мест стоянок) автомобильного транспорта, осуществляющего перевозки людей по установленному маршруту	7.2
3	Обслуживание автотранспорта	Размещение стоянок (парковок)	4.9
4	Транспорт	Размещение различного рода путей сообщения и сооружений, используемых для перевозки людей или грузов, либо передачи веществ.	7.0
5	Коммунальное обслуживание	Размещение объектов капитального строительства в целях обеспечения	3.1

**Правила землепользования и застройки  
муниципального образования Сиверское городское поселение  
Гатчинского муниципального района Ленинградской области**

№ п/п	Наименование вида разрешенного использования земельного участка*	Описание вида разрешенного использования земельного участка**	Код (числовое обозначение) вида разрешенного использования земельного участка***
		физических и юридических лиц коммунальными услугами, в частности: поставки воды, тепла, электричества, газа, предоставления услуг связи, отвода канализационных стоков, очистки и уборки объектов недвижимости (котельных, водозаборов, очистных сооружений, насосных станций, водопроводов, линий электропередач, трансформаторных подстанций, газопроводов, линий связи, телефонных станций, канализаций, стоянок, гаражей и мастерских для обслуживания уборочной и аварийной техники, а также зданий или помещений, предназначенных для приема физических и юридических лиц в связи с предоставлением им коммунальных услуг)	
6	Трубопроводный транспорт	Размещение водопроводов, газопроводов и иных трубопроводов, а также иных зданий и сооружений, необходимых для эксплуатации названных трубопроводов	7.5
7	Земельные участки (территории) общего пользования	Размещение объектов улично-дорожной сети, автомобильных дорог и пешеходных тротуаров в границах населенных пунктов, пешеходных переходов, набережных, береговых полос водных объектов общего пользования, скверов, бульваров, площадей, проездов, малых архитектурных форм благоустройства	12.0
8	Бытовое обслуживание	Размещение объектов капитального строительства, предназначенных для оказания населению или организациям бытовых услуг (мастерские мелкого ремонта, ателье, бани, парикмахерские, прачечные, химчистки, похоронные бюро)	3.3
9	Магазины	Размещение объектов капитального строительства, предназначенных для	4.4

*Правила землепользования и застройки  
муниципального образования Сиверское городское поселение  
Гатчинского муниципального района Ленинградской области*

№ п/п	Наименование вида разрешенного использования земельного участка*	Описание вида разрешенного использования земельного участка**	Код (числовое обозначение) вида разрешенного использования земельного участка***
		продажи товаров, торговая площадь которых составляет до 5000 кв. м	
10	Обеспечение внутреннего правопорядка	Размещение объектов капитального строительства, необходимых для подготовки и поддержания в готовности органов внутренних дел и спасательных служб, в которых существует военизированная служба; размещение объектов гражданской обороны, за исключением объектов гражданской обороны, являющихся частями производственных зданий	8.3
<b>Вспомогательные виды использования:</b>			
1	Коммунальное обслуживание	Размещение объектов капитального строительства в целях обеспечения физических и юридических лиц коммунальными услугами, в частности: поставки воды, тепла, электричества, газа, предоставления услуг связи, отвода канализационных стоков, очистки и уборки объектов недвижимости (котельных, водозаборов, очистных сооружений, насосных станций, водопроводов, линий электропередач, трансформаторных подстанций, газопроводов, линий связи, телефонных станций, канализаций, стоянок, гаражей и мастерских для обслуживания уборочной и аварийной техники, а также зданий или помещений, предназначенных для приема физических и юридических лиц в связи с предоставлением им коммунальных услуг)	3.1
2	Энергетика	Размещение объектов гидроэнергетики, тепловых станций и других электростанций, размещение обслуживающих и вспомогательных для электростанций сооружений (золоотвалов, гидротехнических сооружений); размещение объектов электросетевого хозяйства, за исключением объектов энергетики,	6.7



*Правила землепользования и застройки  
муниципального образования Сиверское городское поселение  
Гатчинского муниципального района Ленинградской области*

№ п/п	Наименование вида разрешенного использования земельного участка*	Описание вида разрешенного использования земельного участка**	Код (числовое обозначение) вида разрешенного использования земельного участка***
		размещение которых предусмотрено содержанием вида разрешенного использования с <u>кодом 3.1</u>	
3	Связь	Размещение объектов связи, радиовещания, телевидения, включая воздушные радиорелейные, надземные и подземные кабельные линии связи, линии радиофикации, антенные поля, усилительные пункты на кабельных линиях связи, инфраструктуру спутниковой связи и телерадиовещания, за исключением объектов связи, размещение которых предусмотрено содержанием вида разрешенного использования с <u>кодом 3.1</u>	6.8
4	Обеспечение внутреннего правопорядка	Размещение объектов капитального строительства, необходимых для подготовки и поддержания в готовности органов внутренних дел и спасательных служб, в которых существует военизированная служба; размещение объектов гражданской обороны, за исключением объектов гражданской обороны, являющихся частями производственных зданий	8.3
<b>Условно разрешенные виды использования:</b>			
1	Объекты гаражного назначения	Размещение отдельно стоящих и пристроенных гаражей, в том числе подземных, предназначенных для хранения личного автотранспорта граждан, с возможностью размещения автомобильных моек	2.7.1

Размеры земельных участков объектов розничной торговли определяются в соответствии с региональными и местными нормативами градостроительного проектирования.

Отдельно стоящие объекты торговли рекомендуется размещать с минимальным отступом от красной линии 5 м.

Максимальный процент застройки – **80%**

Максимальное количество этажей – 3.

Остальные параметры устанавливаются в соответствии со статьями 1 - 14 положения I части II настоящих Правил.

### Статья 3. Общественно-деловые зоны

#### 1. Зона застройки объектами делового, общественного и коммерческого назначения

1.1. Кодовое обозначение зоны – Д-1.

1.2. Цели выделения зоны:

для развития существующих и преобразуемых территорий, предназначенных для размещения общественно-деловых объектов, с формированием на их основе комплексных многофункциональных зон общественно-деловой застройки;

развитие сферы социального и коммунально-бытового обслуживания населения.

1.3. Основные, вспомогательные и условно разрешенные виды использования земельных участков и объектов капитального строительства:

№ п/п	Наименование вида разрешенного использования земельного участка*	Описание вида разрешенного использования земельного участка**	Код (числовое обозначение) вида разрешенного использования земельного участка***
<b>Основные виды разрешённого использования:</b>			
1	Социальное обслуживание	Размещение объектов капитального строительства, предназначенных для оказания гражданам социальной помощи (службы занятости населения, дома престарелых, дома ребенка, детские дома, пункты питания малоимущих граждан, пункты ночлега для бездомных граждан, службы психологической и бесплатной юридической помощи, социальные, пенсионные и иные службы, в которых осуществляется прием граждан по вопросам оказания социальной помощи и назначения социальных или пенсионных выплат); размещение объектов капитального строительства для размещения отделений почты и телеграфа; размещение объектов капитального строительства для размещения общественных некоммерческих организаций: благотворительных организаций, клубов по интересам	3.2
2	Бытовое обслуживание	Размещение объектов капитального строительства, предназначенных для оказания населению или организациям бытовых услуг (мастерские мелкого ремонта, ателье, бани, парикмахерские, прачечные, химчистки, похоронные бюро)	3.3

*Правила землепользования и застройки  
муниципального образования Сиверское городское поселение  
Гатчинского муниципального района Ленинградской области*

№ п/п	Наименование вида разрешенного использования земельного участка*	Описание вида разрешенного использования земельного участка**	Код (числовое обозначение) вида разрешенного использования земельного участка***
3	Культурное развитие	Размещение объектов капитального строительства, предназначенных для размещения в них музеев, выставочных залов, художественных галерей, домов культуры, библиотек, кинотеатров и кинозалов, театров, филармоний, планетариев; устройство площадок для празднеств и гуляний; размещение зданий и сооружений для размещения цирков, зверинцев, зоопарков, океанариумов	3.6
4	Амбулаторное ветеринарное обслуживание	Размещение объектов капитального строительства, предназначенных для оказания ветеринарных услуг без содержания животных	3.10.1
5	Предпринимательство	Размещение объектов капитального строительства в целях извлечения прибыли на основании торговой, банковской и иной предпринимательской деятельности	4.0
6	Деловое управление	Размещение объектов капитального строительства с целью: размещения объектов управленческой деятельности, не связанной с государственным или муниципальным управлением и оказанием услуг, а также с целью обеспечения совершения сделок, не требующих передачи товара в момент их совершения между организациями, в том числе биржевая деятельность (за исключением банковской и страховой деятельности)	4.1
7	Объекты торговли (торговые центры, торгово-развлекательные центры (комплексы))	Размещение объектов капитального строительства, общей площадью свыше 5000 кв. м с целью размещения одной или нескольких организаций, осуществляющих продажу товаров, и (или) оказание услуг в соответствии с содержанием видов разрешенного использования с кодами 4.5-4.9; размещение стоянок для автомобилей сотрудников и посетителей торгового	4.2

*Правила землепользования и застройки  
муниципального образования Сиверское городское поселение  
Гатчинского муниципального района Ленинградской области*

№ п/п	Наименование вида разрешенного использования земельного участка*	Описание вида разрешенного использования земельного участка**	Код (числовое обозначение) вида разрешенного использования земельного участка***
		центра	
8	Рынки	Размещение объектов капитального строительства, сооружений, предназначенных для организации постоянной или временной торговли (ярмарка, рынок, базар), с учетом того, что каждое из торговых мест не располагает торговой площадью более 200 кв. м; размещение стоянок для автомобилей сотрудников и посетителей рынка	4.3
9	Магазины	Размещение объектов капитального строительства, предназначенных для продажи товаров, торговая площадь которых составляет до 5000 кв. м	4.4
10	Банковская и страховая деятельность	Размещение объектов капитального строительства, предназначенных для размещения организаций, оказывающих банковские и страховые услуги	4.5
11	Общественное питание	Размещение объектов капитального строительства в целях устройства мест общественного питания (рестораны, кафе, столовые, закусочные, бары)	4.6
12	Гостиничное обслуживание	Размещение гостиниц, а также иных зданий, используемых с целью извлечения предпринимательской выгоды из предоставления жилого помещения для временного проживания в них	4.7
13	Развлечения	Размещение объектов капитального строительства, предназначенных для размещения: дискотек и танцевальных площадок, ночных клубов, аквапарков, боулинга, аттракционов, ипподромов, игровых автоматов (кроме игрового оборудования, используемого для проведения азартных игр) и игровых площадок	4.8
14	Обслуживание автотранспорта	Размещение стоянок (парковок)	4.9
15	Объекты придорожного сервиса	Размещение магазинов сопутствующей торговли, зданий для организации	4.9.1

*Правила землепользования и застройки  
муниципального образования Сиверское городское поселение  
Гатчинского муниципального района Ленинградской области*

№ п/п	Наименование вида разрешенного использования земельного участка*	Описание вида разрешенного использования земельного участка**	Код (числовое обозначение) вида разрешенного использования земельного участка***
		общественного питания в качестве объектов придорожного сервиса; предоставление гостиничных услуг в качестве придорожного сервиса; размещение автомобильных моек и прачечных для автомобильных принадлежностей, мастерских, предназначенных для ремонта и обслуживания автомобилей и прочих объектов придорожного сервиса	
16	Выставочно-ярмарочная деятельность	Размещение объектов капитального строительства, сооружений, предназначенных для осуществления выставочно-ярмарочной и конгрессной деятельности, включая деятельность, необходимую для обслуживания указанных мероприятий (застройка экспозиционной площади, организация питания участников мероприятий)	4.10
17	Спорт	Размещение объектов капитального строительства в качестве спортивных клубов, спортивных залов, бассейнов, устройство площадок для занятия спортом и физкультурой (беговые дорожки, спортивные сооружения, теннисные корты, поля для спортивной игры, автодромы, мотодромы, трамплины, трассы и спортивные стрельбища), в том числе водным (причалы и сооружения, необходимые для водных видов спорта и хранения соответствующего инвентаря); размещение спортивных баз и лагерей	5.1
18	Среднеэтажная жилая застройка	Размещение жилых домов, предназначенных для разделения на квартиры, каждая из которых пригодна для постоянного проживания (жилые дома, высотой не выше восьми надземных этажей, разделенных на две и более квартиры); благоустройство и озеленение; размещение подземных гаражей и	2.5

**Правила землепользования и застройки  
муниципального образования Сиверское городское поселение  
Гатчинского муниципального района Ленинградской области**

№ п/п	Наименование вида разрешенного использования земельного участка*	Описание вида разрешенного использования земельного участка**	Код (числовое обозначение) вида разрешенного использования земельного участка***
		автостоянок; обустройство спортивных и детских площадок, площадок отдыха; размещение объектов обслуживания жилой застройки во встроенных, пристроенных и встроенно-пристроенных помещениях многоквартирного дома, если общая площадь таких помещений в многоквартирном доме не составляет более 20% общей площади помещений дома	
19	Коммунальное обслуживание	Размещение объектов капитального строительства в целях обеспечения физических и юридических лиц коммунальными услугами, в частности: поставки воды, тепла, электричества, газа, предоставления услуг связи, отвода канализационных стоков, очистки и уборки объектов недвижимости (котельных, водозаборов, очистных сооружений, насосных станций, водопроводов, линий электропередач, трансформаторных подстанций, газопроводов, линий связи, телефонных станций, канализаций, стоянок, гаражей и мастерских для обслуживания уборочной и аварийной техники, а также зданий или помещений, предназначенных для приема физических и юридических лиц в связи с предоставлением им коммунальных услуг)	3.1
20	Трубопроводный транспорт	Размещение водопроводов, газопроводов и иных трубопроводов, а также иных зданий и сооружений, необходимых для эксплуатации названных трубопроводов	7.5
21	Земельные участки (территории) общего пользования	Размещение объектов улично-дорожной сети, автомобильных дорог и пешеходных тротуаров в границах населенных пунктов, пешеходных	12.0

*Правила землепользования и застройки  
муниципального образования Сиверское городское поселение  
Гатчинского муниципального района Ленинградской области*

№ п/п	Наименование вида разрешенного использования земельного участка*	Описание вида разрешенного использования земельного участка**	Код (числовое обозначение) вида разрешенного использования земельного участка***
		переходов, набережных, береговых полос водных объектов общего пользования, скверов, бульваров, площадей, проездов, малых архитектурных форм благоустройства	
<b>Вспомогательные виды использования:</b>			
1	Коммунальное обслуживание	Размещение объектов капитального строительства в целях обеспечения физических и юридических лиц коммунальными услугами, в частности: поставки воды, тепла, электричества, газа, предоставления услуг связи, отвода канализационных стоков, очистки и уборки объектов недвижимости (котельных, водозаборов, очистных сооружений, насосных станций, водопроводов, линий электропередач, трансформаторных подстанций, газопроводов, линий связи, телефонных станций, канализаций, стоянок, гаражей и мастерских для обслуживания уборочной и аварийной техники, а также зданий или помещений, предназначенных для приема физических и юридических лиц в связи с предоставлением им коммунальных услуг)	3.1
2	Обеспечение внутреннего правопорядка	Размещение объектов капитального строительства, необходимых для подготовки и поддержания в готовности органов внутренних дел и спасательных служб, в которых существует военизированная служба; размещение объектов гражданской обороны, за исключением объектов гражданской обороны, являющихся частями производственных зданий	8.3
<b>Условно разрешенные виды использования:</b>			
1	Для индивидуального жилищного строительства	Размещение индивидуального жилого дома (дом, пригодный для постоянного проживания, высотой не выше трех	2.1

**Правила землепользования и застройки  
муниципального образования Сиверское городское поселение  
Гатчинского муниципального района Ленинградской области**

№ п/п	Наименование вида разрешенного использования земельного участка*	Описание вида разрешенного использования земельного участка**	Код (числовое обозначение) вида разрешенного использования земельного участка***
		надземных этажей); выращивание плодовых, ягодных, овощных, бахчевых или иных декоративных или сельскохозяйственных культур; размещение индивидуальных гаражей и подсобных сооружений	
2	Малоэтажная многоквартирная жилая застройка	Размещение малоэтажного многоквартирного жилого дома, (дом, пригодный для постоянного проживания, высотой до 4 этажей, включая мансардный);разведение декоративных и плодовых деревьев, овощных и ягодных культур; размещение индивидуальных гаражей и иных вспомогательных сооружений; обустройство спортивных и детских площадок, площадок отдыха; размещение объектов обслуживания жилой застройки во встроенных, пристроенных и встроенно-пристроенных помещениях малоэтажного многоквартирного дома, если общая площадь таких помещений в малоэтажном многоквартирном доме не составляет более 15% общей площади помещений дома	2.1.1
3	Блокированная жилая застройка	Размещение жилого дома, не предназначенного для раздела на квартиры, имеющего одну или несколько общих стен с соседними жилыми домами (количеством этажей не более чем три, при общем количестве совмещенных домов не более двух и каждый из которых предназначен для проживания одной семьи, имеет общую стену (общие стены) без проемов с соседним блоком или соседними блоками, расположен на отдельном земельном участке и имеет выход на территорию общего пользования (жилые дома блокированной застройки);	2.3



*Правила землепользования и застройки  
муниципального образования Сиверское городское поселение  
Гатчинского муниципального района Ленинградской области*

№ п/п	Наименование вида разрешенного использования земельного участка*	Описание вида разрешенного использования земельного участка**	Код (числовое обозначение) вида разрешенного использования земельного участка***
		разведение декоративных и плодовых деревьев, овощных и ягодных культур; размещение индивидуальных гаражей и иных вспомогательных сооружений; обустройство спортивных и детских площадок, площадок отдыха	
1	Общественное управление	Размещение объектов капитального строительства, предназначенных для размещения органов государственной власти, органов местного самоуправления, судов, а также организаций, непосредственно обеспечивающих их деятельность; размещение объектов капитального строительства, предназначенных для размещения органов управления политических партий, профессиональных и отраслевых союзов, творческих союзов и иных общественных объединений граждан по отраслевому или политическому признаку, размещение объектов капитального строительства для дипломатических представительства иностранных государств и консульских учреждений в Российской Федерации	3.8
2	Религиозное использование	Размещение объектов капитального строительства, предназначенных для отправления религиозных обрядов (церкви, соборы, храмы, часовни, монастыри, мечети, молельные дома); размещение объектов капитального строительства, предназначенных для постоянного местонахождения духовных лиц, паломников и послушников в связи с осуществлением ими религиозной службы, а также для осуществления благотворительной и религиозной образовательной деятельности (монастыри, скиты, воскресные школы, семинарии, духовные училища)	3.7

*Правила землепользования и застройки  
муниципального образования Сиверское городское поселение  
Гатчинского муниципального района Ленинградской области*

**Предельные размеры земельных участков, предельные параметры разрешенного строительства:**

№ п/п	Наименование параметра	Единица измерения	Количество
1	2	3	4
1	Минимальный отступ зданий от красной линии	м	5
2	Минимальное количество машино-мест для хранения индивидуального автотранспорта на территории земельных участков		ст. 11 положения I части II настоящих Правил
3	Минимальная доля озеленённой территории земельных участков		ст. 10 положения I части II настоящих Правил
4	Максимальный процент застройки	%	70
5	Максимальное количество надземных этажей		3
6	Минимальная площадь земельного участка	га	ст. 4 положения I части II настоящих Правил
7	Максимальная высота застройки	м	15

Остальные параметры устанавливаются в соответствии со статьями 1 - 14 положения I части II настоящих Правил.

**2. Зона застройки объектами образования и здравоохранения**

2.1. Кодовое обозначение зоны – Д-2.

2.2. Цели выделения зоны:

для размещения учреждений здравоохранения, социальной защиты, образовательных учреждений начального и среднего образования, дошкольных учреждений, объектов физической культуры и спорта.

2.3. Основные, вспомогательные и условно разрешенные виды использования земельных участков и объектов капитального строительства:

№ п/п	Наименование вида разрешенного использования земельного участка*	Описание вида разрешенного использования земельного участка**	Код (числовое обозначение) вида разрешенного использования земельного участка***
-------	--	---	--

**Основные виды разрешённого использования:**

1	Социальное обслуживание	Размещение объектов капитального строительства, предназначенных для оказания гражданам социальной помощи	3.2
---	-------------------------	--	-----

**Правила землепользования и застройки  
муниципального образования Сиверское городское поселение  
Гатчинского муниципального района Ленинградской области**

№ п/п	Наименование вида разрешенного использования земельного участка*	Описание вида разрешенного использования земельного участка**	Код (числовое обозначение) вида разрешенного использования земельного участка***
		(службы занятости населения, дома престарелых, дома ребенка, детские дома, пункты питания малоимущих граждан, пункты ночлега для бездомных граждан, службы психологической и бесплатной юридической помощи, социальные, пенсионные и иные службы, в которых осуществляется прием граждан по вопросам оказания социальной помощи и назначения социальных или пенсионных выплат); размещение объектов капитального строительства для размещения отделений почты и телеграфа; размещение объектов капитального строительства для размещения общественных некоммерческих организаций: благотворительных организаций, клубов по интересам	
2	Здравоохранение	Размещение объектов капитального строительства, предназначенных для оказания гражданам медицинской помощи. Содержание данного вида разрешенного использования включает в себя содержание видов разрешенного использования с кодами 3.4.1 - 3.4.2	3.4
3	Амбулаторно-поликлиническое обслуживание	Размещение объектов капитального строительства, предназначенных для оказания гражданам амбулаторно-поликлинической медицинской помощи (поликлиники, фельдшерские пункты, пункты здравоохранения, центры матери и ребенка, диагностические центры, молочные кухни, станции донорства крови, клинические лаборатории)	3.4.1
4	Стационарное медицинское обслуживание	Размещение объектов капитального строительства, предназначенных для оказания гражданам медицинской помощи в стационарах (больницы, родильные дома, научно-медицинские учреждения и прочие объекты, обеспечивающие оказание услуги по	3.4.2

**Правила землепользования и застройки  
муниципального образования Сиверское городское поселение  
Гатчинского муниципального района Ленинградской области**

№ п/п	Наименование вида разрешенного использования земельного участка*	Описание вида разрешенного использования земельного участка**	Код (числовое обозначение) вида разрешенного использования земельного участка***
		лечению в стационаре); размещение станций скорой помощи	
5	Образование и просвещение	Размещение объектов капитального строительства, предназначенных для воспитания, образования и просвещения (детские ясли, детские сады, школы, лицеи, гимназии, профессиональные технические училища, колледжи, художественные, музыкальные школы и училища, образовательные кружки, общества знаний, институты, университеты, организации по переподготовке и повышению квалификации специалистов и иные организации, осуществляющие деятельность по воспитанию, образованию и просвещению). Содержание данного вида разрешенного использования включает в себя содержание видов разрешенного использования с кодами <u>3.5.1 - 3.5.2</u>	3.5
6	Дошкольное, начальное и среднее общее образование	Размещение объектов капитального строительства, предназначенных для просвещения, дошкольного, начального и среднего общего образования (детские ясли, детские сады, школы, лицеи, гимназии, художественные, музыкальные школы, образовательные кружки и иные организации, осуществляющие деятельность по воспитанию, образованию и просвещению)	3.5.1
7	Среднее и высшее профессиональное образование	Размещение объектов капитального строительства, предназначенных для профессионального образования и просвещения (профессиональные технические училища, колледжи, художественные, музыкальные училища, общества знаний, институты, университеты, организации по переподготовке и повышению квалификации специалистов и иные	3.5.2

**Правила землепользования и застройки  
муниципального образования Сиверское городское поселение  
Гатчинского муниципального района Ленинградской области**

№ п/п	Наименование вида разрешенного использования земельного участка*	Описание вида разрешенного использования земельного участка**	Код (числовое обозначение) вида разрешенного использования земельного участка***
		организации, осуществляющие деятельность по образованию и просвещению)	
8	Культурное развитие	Размещение объектов капитального строительства, предназначенных для размещения в них музеев, выставочных залов, художественных галерей, домов культуры, библиотек, кинотеатров и кинозалов, театров, филармоний, планетариев; устройство площадок для празднеств и гуляний; размещение зданий и сооружений для размещения цирков, зверинцев, зоопарков, океанариумов	3.6
9	Ветеринарное обслуживание	Размещение объектов капитального строительства, предназначенных для оказания ветеринарных услуг, содержания или разведения животных, не являющихся сельскохозяйственными, под надзором человека.	3.10
10	Амбулаторное ветеринарное обслуживание	Размещение объектов капитального строительства, предназначенных для оказания ветеринарных услуг без содержания животных	3.10.1
11	Коммунальное обслуживание	Размещение объектов капитального строительства в целях обеспечения физических и юридических лиц коммунальными услугами, в частности: поставки воды, тепла, электричества, газа, предоставления услуг связи, отвода канализационных стоков, очистки и уборки объектов недвижимости (котельных, водозаборов, очистных сооружений, насосных станций, водопроводов, линий электропередач, трансформаторных подстанций, газопроводов, линий связи, телефонных станций, канализаций, стоянок, гаражей и мастерских для обслуживания уборочной и аварийной техники, а также зданий или помещений, предназначенных для приема физических и юридических лиц в связи с	3.1

*Правила землепользования и застройки  
муниципального образования Сиверское городское поселение  
Гатчинского муниципального района Ленинградской области*

№ п/п	Наименование вида разрешенного использования земельного участка*	Описание вида разрешенного использования земельного участка**	Код (числовое обозначение) вида разрешенного использования земельного участка***
		предоставлением им коммунальных услуг)	
12	Трубопроводный транспорт	Размещение водопроводов, газопроводов и иных трубопроводов, а также иных зданий и сооружений, необходимых для эксплуатации названных трубопроводов	7.5
13	Земельные участки (территории) общего пользования	Размещение объектов улично-дорожной сети, автомобильных дорог и пешеходных тротуаров в границах населенных пунктов, пешеходных переходов, набережных, береговых полос водных объектов общего пользования, скверов, бульваров, площадей, проездов, малых архитектурных форм благоустройства	12.0
<b>Вспомогательные виды использования:</b>			
1	Коммунальное обслуживание	Размещение объектов капитального строительства в целях обеспечения физических и юридических лиц коммунальными услугами, в частности: поставки воды, тепла, электричества, газа, предоставления услуг связи, отвода канализационных стоков, очистки и уборки объектов недвижимости (котельных, водозаборов, очистных сооружений, насосных станций, водопроводов, линий электропередач, трансформаторных подстанций, газопроводов, линий связи, телефонных станций, канализаций, стоянок, гаражей и мастерских для обслуживания уборочной и аварийной техники, а также зданий или помещений, предназначенных для приема физических и юридических лиц в связи с предоставлением им коммунальных услуг)	3.1
2	Религиозное использование	Размещение объектов капитального строительства, предназначенных для отправления религиозных обрядов (церкви, соборы, храмы, часовни, монастыри, мечети, молельные дома);	3.7

**Правила землепользования и застройки  
муниципального образования Сиверское городское поселение  
Гатчинского муниципального района Ленинградской области**

№ п/п	Наименование вида разрешенного использования земельного участка*	Описание вида разрешенного использования земельного участка**	Код (числовое обозначение) вида разрешенного использования земельного участка***
		размещение объектов капитального строительства, предназначенных для отправления религиозных обрядов (церкви, соборы, храмы, часовни, монастыри, мечети, молельные дома); размещение объектов капитального строительства, предназначенных для постоянного местонахождения духовных лиц, паломников и послушников в связи с осуществлением ими религиозной службы, а также для осуществления благотворительной и религиозной образовательной деятельности (монастыри, скиты, воскресные школы, семинарии, духовные училища)	
3	Обеспечение внутреннего правопорядка	Размещение объектов капитального строительства, необходимых для подготовки и поддержания в готовности органов внутренних дел и спасательных служб, в которых существует военизированная служба; размещение объектов гражданской обороны, за исключением объектов гражданской обороны, являющихся частями производственных зданий	8.3
<b>Условно разрешенные виды использования:</b>			
1	Для индивидуального жилищного строительства	Размещение индивидуального жилого дома (дом, пригодный для постоянного проживания, высотой не выше трех надземных этажей); размещение индивидуальных гаражей и подсобных сооружений	2.1
2	Малоэтажная многоквартирная жилая застройка	Размещение малоэтажного многоквартирного жилого дома, (дом, пригодный для постоянного проживания, высотой до 4 этажей, включая мансардный); разведение декоративных и плодовых деревьев, овощных и ягодных культур; размещение индивидуальных гаражей и иных вспомогательных сооружений; обустройство спортивных и детских	2.1.1

*Правила землепользования и застройки  
муниципального образования Сиверское городское поселение  
Гатчинского муниципального района Ленинградской области*

№ п/п	Наименование вида разрешенного использования земельного участка*	Описание вида разрешенного использования земельного участка**	Код (числовое обозначение) вида разрешенного использования земельного участка***
		площадок, площадок отдыха; размещение объектов обслуживания жилой застройки во встроенных, пристроенных и встроенно-пристроенных помещениях малоэтажного многоквартирного дома, если общая площадь таких помещений в малоэтажном многоквартирном доме не составляет более 15% общей площади помещений дома	
3	Бытовое обслуживание	Размещение объектов капитального строительства, предназначенных для оказания населению или организациям бытовых услуг (мастерские мелкого ремонта, ателье, бани, парикмахерские, прачечные, химчистки, похоронные бюро)	3.3
4	Общественное управление	Размещение объектов капитального строительства, предназначенных для размещения органов государственной власти, органов местного самоуправления, судов, а также организаций, непосредственно обеспечивающих их деятельность; размещение объектов капитального строительства, предназначенных для размещения органов управления политических партий, профессиональных и отраслевых союзов, творческих союзов и иных общественных объединений граждан по отраслевому или политическому признаку, размещение объектов капитального строительства для дипломатических представительства иностранных государств и консульских учреждений в Российской Федерации	3.8
5	Деловое управление	Размещение объектов капитального строительства с целью: размещения объектов управленческой деятельности, не связанной с государственным или муниципальным управлением и оказанием	4.1



**Правила землепользования и застройки  
муниципального образования Сиверское городское поселение  
Гатчинского муниципального района Ленинградской области**

№ п/п	Наименование вида разрешенного использования земельного участка*	Описание вида разрешенного использования земельного участка**	Код (числовое обозначение) вида разрешенного использования земельного участка***
		услуг, а также с целью обеспечения совершения сделок, не требующих передачи товара в момент их совершения между организациями, в том числе биржевая деятельность (за исключением банковской и страховой деятельности)	
6	Магазины	Размещение объектов капитального строительства, предназначенных для продажи товаров, торговая площадь которых составляет до 5000 кв. м	4.4
7	Общественное питание	Размещение объектов капитального строительства в целях устройства мест общественного питания (рестораны, кафе, столовые, закусочные, бары)	4.6
8	Гостиничное обслуживание	Размещение гостиниц, а также иных зданий, используемых с целью извлечения предпринимательской выгоды из предоставления жилого помещения для временного проживания в них	4.7
9	Банковская и страховая деятельность	Размещение объектов капитального строительства, предназначенных для размещения организаций, оказывающих банковские и страховые	4.5

**Предельные размеры земельных участков, предельные параметры разрешенного строительства:**

№ п/п	Наименование параметра	Единица измерения	Количество
1	2	3	4
1	Минимальный отступ зданий от красной линии	м	5
2	Минимальное количество машино-мест для хранения индивидуального автотранспорта на территории земельных участков		ст. 11 положения I части II настоящих Правил
3	Минимальная доля озеленённой территории земельных участков		ст. 10 положения I части II настоящих Правил
4	Максимальный процент застройки	%	70
5	Максимальное количество надземных этажей		3

*Правила землепользования и застройки  
муниципального образования Сиверское городское поселение  
Гатчинского муниципального района Ленинградской области*

6	Минимальная площадь земельного участка	га	ст. 4 положения I части II настоящих Правил
7	Максимальная высота застройки	м	20

Остальные параметры устанавливаются в соответствии со статьями 1 - 14 положения I части II настоящих Правил.

### 3. Научно-исследовательская и научно-производственная зона

3.1. Кодовое обозначение зоны – Д-3.

3.2. Цели выделения зоны:

для размещения научно-исследовательских и научно-производственных объектов, а также обслуживающих объектов

3.3. Основные, вспомогательные и условно разрешённые виды использования земельных участков и объектов капитального строительства:

№ п/п	Наименование вида разрешенного использования земельного участка*	Описание вида разрешенного использования земельного участка**	Код (числовое обозначение) вида разрешенного использования земельного участка***
<b>Основные виды разрешённого использования:</b>			
1	Научное обеспечение сельского хозяйства	Осуществление научной и селекционной работы, ведения сельского хозяйства для получения ценных с научной точки зрения образцов растительного и животного мира; размещение коллекций генетических ресурсов растений	1.14
2	Обеспечение сельскохозяйственного производства	Размещение машинно-транспортных и ремонтных станций, ангаров и гаражей для сельскохозяйственной техники, амбаров, водонапорных башен, трансформаторных станций и иного технического оборудования, используемого для ведения сельского хозяйства	1.18
3	Обеспечение научной деятельности	Размещение объектов капитального строительства для проведения научных исследований и изысканий, испытаний опытных промышленных образцов, для размещения организаций, осуществляющих научные изыскания, исследования и разработки (научно-исследовательские институты, проектные институты, научные центры, опытно-конструкторские центры, государственные академии наук, в том	3.9

*Правила землепользования и застройки  
муниципального образования Сиверское городское поселение  
Гатчинского муниципального района Ленинградской области*

№ п/п	Наименование вида разрешенного использования земельного участка*	Описание вида разрешенного использования земельного участка**	Код (числовое обозначение) вида разрешенного использования земельного участка***
		числе отраслевые), проведения научной и селекционной работы, ведения сельского и лесного хозяйства для получения ценных с научной точки зрения образцов растительного и животного мира	
4	Легкая промышленность	Размещение объектов капитального строительства, предназначенных для текстильной, фарфоро-фаянсовой, электронной промышленности	6.3
5	Пищевая промышленность	Размещение объектов пищевой промышленности, по переработке сельскохозяйственной продукции способом, приводящим к их переработке в иную продукцию	6.4
6	Строительная промышленность	Размещение объектов капитального строительства, предназначенных для производства: строительных материалов (пиломатериалов, крепежных материалов), бытового и строительного газового и сантехнического оборудования, лифтов и подъемников, столярной продукции и тому подобной продукции	6.6
7	Коммунальное обслуживание	Размещение объектов капитального строительства в целях обеспечения физических и юридических лиц коммунальными услугами, в частности: поставки воды, тепла, электричества, газа, предоставления услуг связи, отвода канализационных стоков, очистки и уборки объектов недвижимости (котельных, водозаборов, очистных сооружений, насосных станций, водопроводов, линий электропередач, трансформаторных подстанций, газопроводов, линий связи, телефонных станций, канализаций, стоянок, гаражей и мастерских для обслуживания уборочной и аварийной техники, а также зданий или помещений, предназначенных для приема физических и юридических лиц в связи с предоставлением им коммунальных	3.1

*Правила землепользования и застройки  
муниципального образования Сиверское городское поселение  
Гатчинского муниципального района Ленинградской области*

№ п/п	Наименование вида разрешенного использования земельного участка*	Описание вида разрешенного использования земельного участка**	Код (числовое обозначение) вида разрешенного использования земельного участка***
		услуг)	
8	Трубопроводный транспорт	Размещение водопроводов, газопроводов и иных трубопроводов, а также иных зданий и сооружений, необходимых для эксплуатации названных трубопроводов	7.5
9	Земельные участки (территории) общего пользования	Размещение объектов улично-дорожной сети, автомобильных дорог и пешеходных тротуаров в границах населённых пунктов, пешеходных переходов, набережных, береговых полос водных объектов общего пользования, скверов, бульваров, площадей, проездов, малых архитектурных форм благоустройства	12.0
<b><u>Вспомогательные виды использования:</u></b>			
1	Коммунальное обслуживание	Размещение объектов капитального строительства в целях обеспечения физических и юридических лиц коммунальными услугами, в частности: поставки воды, тепла, электричества, газа, предоставления услуг связи, отвода канализационных стоков, очистки и уборки объектов недвижимости (котельных, водозаборов, очистных сооружений, насосных станций, водопроводов, линий электропередач, трансформаторных подстанций, газопроводов, линий связи, телефонных станций, канализаций, стоянок, гаражей и мастерских для обслуживания уборочной и аварийной техники, а также зданий или помещений, предназначенных для приема физических и юридических лиц в связи с предоставлением им коммунальных услуг)	3.1
2	Спорт	Размещение объектов капитального строительства в качестве спортивных клубов, спортивных залов, бассейнов, устройство площадок для занятия спортом и физкультурой (беговые дорожки, спортивные сооружения, теннисные корты, поля для спортивной	5.1

*Правила землепользования и застройки  
муниципального образования Сиверское городское поселение  
Гатчинского муниципального района Ленинградской области*

№ п/п	Наименование вида разрешенного использования земельного участка*	Описание вида разрешенного использования земельного участка**	Код (числовое обозначение) вида разрешенного использования земельного участка***
		игры, автодромы, мотодромы, трамплины, трассы и спортивные стрельбища), в том числе водным (причалы и сооружения, необходимые для водных видов спорта и хранения соответствующего инвентаря)	
3	Обеспечение внутреннего правопорядка	Размещение объектов капитального строительства, необходимых для подготовки и поддержания в готовности органов внутренних дел и спасательных служб, в которых существует военизированная служба; размещение объектов гражданской обороны, за исключением объектов гражданской обороны, являющихся частями производственных зданий	8.3
<b>Условно разрешённые виды использования:</b>			
1	Бытовое обслуживание	Размещение объектов капитального строительства, предназначенных для оказания населению или организациям бытовых услуг (мастерские мелкого ремонта, ателье, бани, парикмахерские, прачечные, химчистки, похоронные бюро)	3.3
2	Амбулаторно-поликлиническое обслуживание	Размещение объектов капитального строительства, предназначенных для оказания гражданам амбулаторно-поликлинической медицинской помощи (поликлиники, фельдшерские пункты, пункты здравоохранения, центры матери и ребенка, диагностические центры, молочные кухни, станции донорства крови, клинические лаборатории)	3.4.1
3	Образование и просвещение	Размещение объектов капитального строительства, предназначенных для воспитания, образования и просвещения (профессиональные технические училища, колледжи, училища, образовательные кружки, общества знаний, институты, университеты, организации по переподготовке и повышению квалификации специалистов	3.5

*Правила землепользования и застройки  
муниципального образования Сиверское городское поселение  
Гатчинского муниципального района Ленинградской области*

№ п/п	Наименование вида разрешенного использования земельного участка*	Описание вида разрешенного использования земельного участка**	Код (числовое обозначение) вида разрешенного использования земельного участка***
		и иные организации, осуществляющие деятельность по образованию и просвещению).	
4	Культурное развитие	Размещение объектов капитального строительства, предназначенных для размещения в них музеев, выставочных залов, художественных галерей, домов культуры, библиотек, кинотеатров и кинозалов, театров, филармоний, планетариев;	3.6
5	Амбулаторное ветеринарное обслуживание	Размещение объектов капитального строительства, предназначенных для оказания ветеринарных услуг без содержания животных	3.10.1
6	Деловое управление	Размещение объектов капитального строительства с целью: размещения объектов управленческой деятельности, не связанной с государственным или муниципальным управлением и оказанием услуг, а также с целью обеспечения совершения сделок, не требующих передачи товара в момент их совершения между организациями, в том числе биржевая деятельность (за исключением банковской и страховой деятельности)	4.1
7	Магазины	Размещение объектов капитального строительства, предназначенных для продажи товаров, торговая площадь которых составляет до 5000 кв. м	4.4
8	Банковская и страховая деятельность	Размещение объектов капитального строительства, предназначенных для размещения организаций, оказывающих банковские и страховые	4.5
9	Общественное питание	Размещение объектов капитального строительства в целях устройства мест общественного питания (рестораны, кафе, столовые, закусочные, бары)	4.6
10	Гостиничное обслуживание	Размещение гостиниц, а также иных зданий, используемых с целью извлечения предпринимательской выгоды из предоставления жилого помещения для	4.7

*Правила землепользования и застройки  
муниципального образования Сиверское городское поселение  
Гатчинского муниципального района Ленинградской области*

№ п/п	Наименование вида разрешенного использования земельного участка*	Описание вида разрешенного использования земельного участка**	Код (числовое обозначение) вида разрешенного использования земельного участка***
		временного проживания в них	

**Предельные размеры земельных участков, предельные параметры разрешенного строительства:**

№ п/п	Наименование параметра	Единица измерения	Количество
1	2	3	4
1	Минимальный отступ зданий от красной линии	м	5
2	Минимальное количество машино-мест для хранения индивидуального автотранспорта на территории земельных участков		ст. 11 положения I части II настоящих Правил
3	Минимальная доля озеленённой территории земельных участков		ст. 10 положения I части II настоящих Правил
4	Максимальный процент застройки	%	70
5	Максимальное количество надземных этажей		3
6	Минимальная площадь земельного участка	га	ст. 4 положения I части II настоящих Правил
7	Максимальная торговая площадь магазина	кв.м	1500
8	Максимальная высота застройки	м	15
9	Максимальный класс опасности (по санитарной классификации) объектов капитального строительства, размещаемых на территории земельных участков	кл.	IV

Остальные параметры устанавливаются в соответствии со статьями 1 - 14 положения I части II настоящих Правил.

#### **Статья 4. Производственные зоны**

##### **1. Зона застройки производственными предприятиями V класса санитарной опасности**

1.1. Кодовое обозначение зоны – П-1.

1.2. Цели выделения зоны:

*Правила землепользования и застройки  
муниципального образования Сиверское городское поселение  
Гатчинского муниципального района Ленинградской области*

для размещения производственных объектов V класса опасности, объектов общественно-деловой застройки, иных объектов в соответствии с нижеприведенными видами использования недвижимости.

1.3. Основные, вспомогательные и условно разрешённые виды использования земельных участков и объектов капитального строительства:

№ п/п	Наименование вида разрешенного использования земельного участка*	Описание вида разрешенного использования земельного участка**	Код (числовое обозначение) вида разрешенного использования земельного участка***
<b>Основные виды разрешённого использования:</b>			
1	Бытовое обслуживание	Размещение объектов капитального строительства, предназначенных для оказания населению или организациям бытовых услуг (мастерские мелкого ремонта, ателье, бани, парикмахерские, прачечные, химчистки, похоронные бюро)	3.3
2	Предпринимательство	Размещение объектов капитального строительства в целях извлечения прибыли на основании торговой, банковской и иной предпринимательской деятельности.	4.0
3	Деловое управление	Размещение объектов капитального строительства с целью: размещения объектов управленческой деятельности, не связанной с государственным или муниципальным управлением и оказанием услуг, а также с целью обеспечения совершения сделок, не требующих передачи товара в момент их совершения между организациями, в том числе биржевая деятельность (за исключением банковской и страховой деятельности)	4.1
4	Рынки	Размещение объектов капитального строительства, сооружений, предназначенных для организации постоянной или временной торговли (ярмарка, рынок, базар), с учетом того, что каждое из торговых мест не располагает торговой площадью более 200 кв. м; размещение стоянок для автомобилей сотрудников и посетителей рынка	4.3
5	Магазины	Размещение объектов капитального строительства, предназначенных для	4.4



*Правила землепользования и застройки  
муниципального образования Сиверское городское поселение  
Гатчинского муниципального района Ленинградской области*

№ п/п	Наименование вида разрешенного использования земельного участка*	Описание вида разрешенного использования земельного участка**	Код (числовое обозначение) вида разрешенного использования земельного участка***
		продажи товаров, торговая площадь которых составляет до 5000 кв. м	
6	Общественное питание	Размещение объектов капитального строительства в целях устройства мест общественного питания (рестораны, кафе, столовые, закусочные, бары)	4.6
7	Обслуживание автотранспорта	Размещение постоянных или временных гаражей с несколькими стояночными местами, стоянок (парковок), гаражей, в том числе многоярусных, не указанных в <u>коде 2.7.1</u>	4.9
8	Объекты придорожного сервиса	Размещение магазинов сопутствующей торговли, зданий для организации общественного питания в качестве объектов придорожного сервиса; предоставление гостиничных услуг в качестве придорожного сервиса; размещение автомобильных моек и прачечных для автомобильных принадлежностей, мастерских, предназначенных для ремонта и обслуживания автомобилей и прочих объектов придорожного сервиса	4.9.1
9	Выставочно-ярмарочная деятельность	Размещение объектов капитального строительства, сооружений, предназначенных для осуществления выставочно-ярмарочной и конгрессной деятельности, включая деятельность, необходимую для обслуживания указанных мероприятий (застройка экспозиционной площади, организация питания участников мероприятий)	4.10
10	Автомобильный транспорт	Размещение автомобильных дорог и технически связанных с ними сооружений; размещение зданий и сооружений, предназначенных для обслуживания пассажиров, а также обеспечивающие работу транспортных средств, размещение объектов, предназначенных для размещения постов органов внутренних дел, ответственных за безопасность дорожного движения;	7.2

**Правила землепользования и застройки  
муниципального образования Сиверское городское поселение  
Гатчинского муниципального района Ленинградской области**

№ п/п	Наименование вида разрешенного использования земельного участка*	Описание вида разрешенного использования земельного участка**	Код (числовое обозначение) вида разрешенного использования земельного участка***
		оборудование земельных участков для стоянок автомобильного транспорта, а также для размещения депо (устройства мест стоянок) автомобильного транспорта, осуществляющего перевозки людей по установленному маршруту	
11	Легкая промышленность	Размещение объектов капитального строительства, предназначенных для текстильной, фарфоро-фаянсовой, электронной промышленности	6.3
12	Пищевая промышленность	Размещение объектов пищевой промышленности, по переработке сельскохозяйственной продукции	6.4
13	Строительная промышленность	Размещение объектов капитального строительства, предназначенных для производства: строительных материалов и тому подобной продукции	6.6
14	Склады	Размещение сооружений, имеющих назначение по временному хранению, распределению и перевалке грузов (за исключением хранения стратегических запасов), не являющихся частями производственных комплексов, на которых был создан груз: промышленные базы, склады, продовольственные склады, за исключением железнодорожных перевалочных складов	6.9
15	Коммунальное обслуживание	Размещение объектов капитального строительства в целях обеспечения физических и юридических лиц коммунальными услугами, в частности: поставки воды, тепла, электричества, газа, предоставления услуг связи, отвода канализационных стоков, очистки и уборки объектов недвижимости (котельных, водозаборов, очистных сооружений, насосных станций, водопроводов, линий электропередач, трансформаторных подстанций, газопроводов, линий связи, телефонных станций, канализаций, стоянок, гаражей и мастерских для обслуживания уборочной	3.1

*Правила землепользования и застройки  
муниципального образования Сиверское городское поселение  
Гатчинского муниципального района Ленинградской области*

№ п/п	Наименование вида разрешенного использования земельного участка*	Описание вида разрешенного использования земельного участка**	Код (числовое обозначение) вида разрешенного использования земельного участка***
		и аварийной техники, а также зданий или помещений, предназначенных для приема физических и юридических лиц в связи с предоставлением им коммунальных услуг)	
16	Трубопроводный транспорт	Размещение водопроводов, газопроводов и иных трубопроводов, а также иных зданий и сооружений, необходимых для эксплуатации названных трубопроводов	7.5
17	Земельные участки (территории) общего пользования	Размещение объектов улично-дорожной сети, автомобильных дорог и пешеходных тротуаров в границах населённых пунктов, пешеходных переходов, набережных, береговых полос водных объектов общего пользования, скверов, бульваров, площадей, проездов, малых архитектурных форм благоустройства	12.0
<b>Вспомогательные виды использования:</b>			
1	Коммунальное обслуживание	Размещение объектов капитального строительства в целях обеспечения физических и юридических лиц коммунальными услугами, в частности: поставки воды, тепла, электричества, газа, предоставления услуг связи, отвода канализационных стоков, очистки и уборки объектов недвижимости (котельных, водозаборов, очистных сооружений, насосных станций, водопроводов, линий электропередач, трансформаторных подстанций, газопроводов, линий связи, телефонных станций, канализаций, стоянок, гаражей и мастерских для обслуживания уборочной и аварийной техники, а также зданий или помещений, предназначенных для приема физических и юридических лиц в связи с предоставлением им коммунальных услуг)	3.1
2	Культурное развитие	Размещение объектов капитального строительства, предназначенных для размещения в них музеев, выставочных	3.6

*Правила землепользования и застройки  
муниципального образования Сиверское городское поселение  
Гатчинского муниципального района Ленинградской области*

№ п/п	Наименование вида разрешенного использования земельного участка*	Описание вида разрешенного использования земельного участка**	Код (числовое обозначение) вида разрешенного использования земельного участка***
		залов, художественных галерей, домов культуры, библиотек, кинотеатров и кинозалов, театров, филармоний, планетариев;	
3	Спорт	Размещение объектов капитального строительства в качестве спортивных клубов, спортивных залов, бассейнов, устройство площадок для занятия спортом и физкультурой (беговые дорожки, спортивные сооружения, теннисные корты, поля для спортивной игры, автодромы, мотодромы, трамплины, трассы и спортивные стрельбища), в том числе водным (причалы и сооружения, необходимые для водных видов спорта и хранения соответствующего инвентаря)	5.1
4	Обеспечение внутреннего правопорядка	Размещение объектов капитального строительства, необходимых для подготовки и поддержания в готовности органов внутренних дел и спасательных служб, в которых существует военизированная служба; размещение объектов гражданской обороны, за исключением объектов гражданской обороны, являющихся частями производственных зданий	8.3
<b>Условно разрешённые виды использования:</b>			
1	Амбулаторное ветеринарное обслуживание	Размещение объектов капитального строительства, предназначенных для оказания ветеринарных услуг без содержания животных	3.10.1
2	Объекты торговли (торговые центры, торгово-развлекательные центры (комплексы))	Размещение объектов капитального строительства, общей площадью свыше 5000 кв. м с целью размещения одной или нескольких организаций, осуществляющих продажу товаров, и (или) оказание услуг в соответствии с содержанием видов разрешенного использования с <u>кодами 4.5-4.9</u> ; размещение стоянок для автомобилей сотрудников и посетителей торгового	4.2

**Правила землепользования и застройки  
муниципального образования Сиверское городское поселение  
Гатчинского муниципального района Ленинградской области**

№ п/п	Наименование вида разрешенного использования земельного участка*	Описание вида разрешенного использования земельного участка**	Код (числовое обозначение) вида разрешенного использования земельного участка***
		центра	
3	Банковская и страховая деятельность	Размещение объектов капитального строительства, предназначенных для размещения организаций, оказывающих банковские и страховые услуги	4.5
4	Гостиничное обслуживание	Размещение гостиниц, а также иных зданий, используемых с целью извлечения предпринимательской выгоды из предоставления жилого помещения для временного проживания в них	4.7
5	Развлечения	Размещение объектов капитального строительства, предназначенных для размещения: дискотек и танцевальных площадок, ночных клубов, аквапарков, боулинга, аттракционов, игровых автоматов (кроме игрового оборудования, используемого для проведения азартных игр) и игровых площадок	4.8

**Предельные размеры земельных участков, предельные параметры разрешенного строительства:**

№ п/п	Наименование параметра	Единица измерения	Количество
1	2	3	4
1	Минимальный отступ зданий от красной линии	м	5
2	Минимальное количество машино-мест для хранения индивидуального автотранспорта на территории земельных участков		ст. 11 положения I части II настоящих Правил
3	Минимальная доля озеленённой территории земельных участков		ст. 10 положения I части II настоящих Правил
4	Максимальный процент застройки	%	70
5	Максимальное количество надземных этажей		3
6	Минимальная площадь земельного участка	га	ст. 4 положения I части II настоящих Правил

*Правила землепользования и застройки  
муниципального образования Сиверское городское поселение  
Гатчинского муниципального района Ленинградской области*

7	Максимальная высота застройки	м	20
8	Максимальный класс опасности (по санитарной классификации) объектов капитального строительства, размещаемых на территории земельных участков	кл.	V

Все остальные параметры устанавливаются в соответствии со статьями 1 - 14 положения I части II настоящих Правил.

**2. Зона застройки производственными предприятиями IV класса санитарной опасности**

2.1. Кодовое обозначение зоны – П-2.

2.2. Цели выделения зоны:

для размещения производственных объектов V-IV класса опасности, объектов общественно-деловой застройки, иных объектов в соответствии с нижеприведенными видами использования недвижимости.

2.3. Основные, вспомогательные и условно разрешённые виды использования земельных участков и объектов капитального строительства:

№ п/п	Наименование вида разрешенного использования земельного участка*	Описание вида разрешенного использования земельного участка**	Код (числовое обозначение) вида разрешенного использования земельного участка***
<b>Основные виды разрешённого использования:</b>			
1	Легкая промышленность	Размещение объектов капитального строительства, предназначенных для текстильной, фарфоро-фаянсовой, электронной промышленности	6.3
2	Пищевая промышленность	Размещение объектов пищевой промышленности, по переработке сельскохозяйственной продукции	6.4
3	Строительная промышленность	Размещение объектов капитального строительства, предназначенных для производства: строительных материалов и тому подобной продукции	6.6
4	Склады	Размещение сооружений, имеющих назначение по временному хранению, распределению и перевалке грузов (за исключением хранения стратегических запасов), не являющихся частями производственных комплексов, на которых был создан груз: промышленные базы, склады, продовольственные склады, за исключением железнодорожных перевалочных складов	6.9

*Правила землепользования и застройки  
муниципального образования Сиверское городское поселение  
Гатчинского муниципального района Ленинградской области*

№ п/п	Наименование вида разрешенного использования земельного участка*	Описание вида разрешенного использования земельного участка**	Код (числовое обозначение) вида разрешенного использования земельного участка***
5	Автомобильный транспорт	Размещение автомобильных дорог и технически связанных с ними сооружений; размещение зданий и сооружений, предназначенных для обслуживания пассажиров, а также обеспечивающие работу транспортных средств, размещение объектов, предназначенных для размещения постов органов внутренних дел, ответственных за безопасность дорожного движения; оборудование земельных участков для стоянок автомобильного транспорта, а также для размещения депо (устройства мест стоянок) автомобильного транспорта, осуществляющего перевозки людей по установленному маршруту	7.2
6	Бытовое обслуживание	Размещение объектов капитального строительства, предназначенных для оказания населению или организациям бытовых услуг (мастерские мелкого ремонта, ателье, бани, парикмахерские, прачечные, химчистки, похоронные бюро)	3.3
7	Ветеринарное обслуживание	Размещение объектов капитального строительства, предназначенных для оказания ветеринарных услуг, содержания или разведения животных, не являющихся сельскохозяйственными, под надзором человека. Содержание данного вида разрешенного использования включает в себя содержание видов разрешенного использования с кодами 3.10.1 - 3.10.2	3.10
8	Амбулаторное ветеринарное обслуживание	Размещение объектов капитального строительства, предназначенных для оказания ветеринарных услуг без содержания животных	3.10.1
9	Предпринимательство	Размещение объектов капитального строительства в целях извлечения прибыли на основании торговой,	4.0

*Правила землепользования и застройки  
муниципального образования Сиверское городское поселение  
Гатчинского муниципального района Ленинградской области*

№ п/п	Наименование вида разрешенного использования земельного участка*	Описание вида разрешенного использования земельного участка**	Код (числовое обозначение) вида разрешенного использования земельного участка***
		банковской и иной предпринимательской деятельности.	
10	Деловое управление	Размещение объектов капитального строительства с целью: размещения объектов управленческой деятельности, не связанной с государственным или муниципальным управлением и оказанием услуг, а также с целью обеспечения совершения сделок, не требующих передачи товара в момент их совершения между организациями, в том числе биржевая деятельность (за исключением банковской и страховой деятельности)	4.1
11	Рынки	Размещение объектов капитального строительства, сооружений, предназначенных для организации постоянной или временной торговли (ярмарка, рынок, базар), с учетом того, что каждое из торговых мест не располагает торговой площадью более 200 кв. м; размещение стоянок для автомобилей сотрудников и посетителей рынка	4.3
12	Магазины	Размещение объектов капитального строительства, предназначенных для продажи товаров, торговая площадь которых составляет до 5000 кв. м	4.4
13	Выставочно-ярмарочная деятельность	Размещение объектов капитального строительства, сооружений, предназначенных для осуществления выставочно-ярмарочной и конгрессной деятельности, включая деятельность, необходимую для обслуживания указанных мероприятий (застройка экспозиционной площади, организация питания участников мероприятий)	4.10
14	Коммунальное обслуживание	Размещение объектов капитального строительства в целях обеспечения физических и юридических лиц коммунальными услугами, в частности: поставки воды, тепла, электричества,	3.1



*Правила землепользования и застройки  
муниципального образования Сиверское городское поселение  
Гатчинского муниципального района Ленинградской области*

№ п/п	Наименование вида разрешенного использования земельного участка*	Описание вида разрешенного использования земельного участка**	Код (числовое обозначение) вида разрешенного использования земельного участка***
		газа, предоставления услуг связи, отвода канализационных стоков, очистки и уборки объектов недвижимости (котельных, водозаборов, очистных сооружений, насосных станций, водопроводов, линий электропередач, трансформаторных подстанций, газопроводов, линий связи, телефонных станций, канализаций, стоянок, гаражей и мастерских для обслуживания уборочной и аварийной техники, а также зданий или помещений, предназначенных для приема физических и юридических лиц в связи с предоставлением им коммунальных услуг)	
15	Трубопроводный транспорт	Размещение водопроводов, газопроводов и иных трубопроводов, а также иных зданий и сооружений, необходимых для эксплуатации названных трубопроводов	7.5
16	Земельные участки (территории) общего пользования	Размещение объектов улично-дорожной сети, автомобильных дорог и пешеходных тротуаров в границах населённых пунктов, пешеходных переходов, набережных, береговых полос водных объектов общего пользования, скверов, бульваров, площадей, проездов, малых архитектурных форм благоустройства	12.0
<b><u>Вспомогательные виды использования:</u></b>			
1	Коммунальное обслуживание	Размещение объектов капитального строительства в целях обеспечения физических и юридических лиц коммунальными услугами, в частности: поставки воды, тепла, электричества, газа, предоставления услуг связи, отвода канализационных стоков, очистки и уборки объектов недвижимости (котельных, водозаборов, очистных сооружений,	3.1

*Правила землепользования и застройки  
муниципального образования Сиверское городское поселение  
Гатчинского муниципального района Ленинградской области*

№ п/п	Наименование вида разрешенного использования земельного участка*	Описание вида разрешенного использования земельного участка**	Код (числовое обозначение) вида разрешенного использования земельного участка***
		насосных станций, водопроводов, линий электропередач, трансформаторных подстанций, газопроводов, линий связи, телефонных станций, канализаций, стоянок, гаражей и мастерских для обслуживания уборочной и аварийной техники, а также зданий или помещений, предназначенных для приема физических и юридических лиц в связи с предоставлением им коммунальных услуг)	
2	Спорт	Размещение объектов капитального строительства в качестве спортивных клубов, спортивных залов, бассейнов, устройство площадок для занятия спортом и физкультурой (беговые дорожки, спортивные сооружения, теннисные корты, поля для спортивной игры, автодромы, мотодромы, трамплины, трассы и спортивные стрельбища), в том числе водным (причалы и сооружения, необходимые для водных видов спорта и хранения соответствующего инвентаря)	5.1
3	Обеспечение внутреннего правопорядка	Размещение объектов капитального строительства, необходимых для подготовки и поддержания в готовности органов внутренних дел и спасательных служб, в которых существует военизированная служба; размещение объектов гражданской обороны, за исключением объектов гражданской обороны, являющихся частями производственных зданий	8.3
<b>Условно разрешённые виды использования:</b>			
1	Целлюлозно-бумажная промышленность	Размещение объектов капитального строительства, предназначенных для целлюлозно-бумажного производства, производства издательской и полиграфической деятельности, тиражирования записанных носителей	6.11

**Правила землепользования и застройки  
муниципального образования Сиверское городское поселение  
Гатчинского муниципального района Ленинградской области**

№ п/п	Наименование вида разрешенного использования земельного участка*	Описание вида разрешенного использования земельного участка**	Код (числовое обозначение) вида разрешенного использования земельного участка***
		информации	
2	Объекты торговли (торговые центры, торгово-развлекательные центры (комплексы))	Размещение объектов капитального строительства, общей площадью свыше 5000 кв. м с целью размещения одной или нескольких организаций, осуществляющих продажу товаров, и (или) оказание услуг в соответствии с содержанием видов разрешенного использования с <u>кодами 4.5-4.9</u> ; размещение стоянок для автомобилей сотрудников и посетителей торгового центра	4.2
3	Развлечения	Размещение объектов капитального строительства, предназначенных для размещения: дискотек и танцевальных площадок, ночных клубов, аквапарков, боулинга, аттракционов, игровых автоматов (кроме игрового оборудования, используемого для проведения азартных игр) и игровых площадок	4.8
4	Общественное питание	Размещение объектов капитального строительства в целях устройства мест общественного питания (рестораны, кафе, столовые, закусочные, бары)	4.6
5	Гостиничное обслуживание	Размещение гостиниц, а также иных зданий, используемых с целью извлечения предпринимательской выгоды из предоставления жилого помещения для временного проживания в них	4.7
6	Банковская и страховая деятельность	Размещение объектов капитального строительства, предназначенных для размещения организаций, оказывающих банковские и страховые	4.5

**Предельные размеры земельных участков, предельные параметры разрешенного строительства:**

№ п/п	Наименование параметра	Единица измерения	Количество
1	2	3	4
1	Минимальный отступ зданий от красной линии	м	5

**Правила землепользования и застройки  
муниципального образования Сиверское городское поселение  
Гатчинского муниципального района Ленинградской области**

2	Минимальное количество машино-мест для хранения индивидуального автотранспорта на территории земельных участков		ст. 11 положения I части II настоящих Правил
3	Минимальная доля озеленённой территории земельных участков		ст. 10 положения I части II настоящих Правил
4	Максимальный процент застройки	%	70
5	Максимальное количество надземных этажей		3
6	Минимальная площадь земельного участка	га	ст. 4 положения I части II настоящих Правил
7	Максимальная высота застройки	м	20
8	Максимальный класс опасности (по санитарной классификации) объектов капитального строительства, размещаемых на территории земельных участков	кл.	IV

Все остальные параметры устанавливаются в соответствии со статьями 1 - 14 положения I части II настоящих Правил.

**3. Зона застройки производственными предприятиями III класса санитарной опасности**

3.1. Кодовое обозначение зоны – П-3.

3.2. Цели выделения зоны:

для размещения производственных объектов V-III класса опасности, объектов общественно-деловой застройки, иных объектов в соответствии с нижеприведенными видами использования недвижимости.

3.3. Основные, вспомогательные и условно разрешённые виды использования земельных участков и объектов капитального строительства:

№ п/п	Наименование вида разрешенного использования земельного участка*	Описание вида разрешенного использования земельного участка**	Код (числовое обозначение) вида разрешенного использования земельного участка***
<b>Основные виды разрешённого использования:</b>			
1	Тяжелая промышленность	Размещение объектов капитального строительства машиностроительной промышленности, а также изготовления и ремонта продукции судостроения, авиастроения, вагоностроения, машиностроения,	6.2

*Правила землепользования и застройки  
муниципального образования Сиверское городское поселение  
Гатчинского муниципального района Ленинградской области*

№ п/п	Наименование вида разрешенного использования земельного участка*	Описание вида разрешенного использования земельного участка**	Код (числовое обозначение) вида разрешенного использования земельного участка***
		станкостроения, а также другие подобные промышленные предприятия, для эксплуатации которых предусматривается установление охранных или санитарно-защитных зон, за исключением случаев, когда объект промышленности отнесен к иному виду разрешенного использования	
2	Автомобилестроительная промышленность	Размещение объектов капитального строительства, предназначенных для производства транспортных средств и оборудования, производства автомобилей, производства автомобильных кузовов, производства прицепов, полуприцепов и контейнеров, предназначенных для перевозки одним или несколькими видами транспорта, производства частей и принадлежностей автомобилей и их двигателей	6.2.1
3	Легкая промышленность	Размещение объектов капитального строительства, предназначенных для текстильной, фарфоро-фаянсовой, электронной промышленности	6.3
4	Фармацевтическая промышленность	Размещение объектов капитального строительства, предназначенных для фармацевтического производства, в том числе объектов, в отношении которых предусматривается установление охранных или санитарно-защитных зон	6.3.1
5	Пищевая промышленность	Размещение объектов пищевой промышленности, по переработке сельскохозяйственной продукции способом, приводящим к их переработке в иную продукцию (консервирование, копчение, хлебопечение), в том числе для производства напитков, алкогольных напитков и табачных изделий	6.4

*Правила землепользования и застройки  
муниципального образования Сиверское городское поселение  
Гатчинского муниципального района Ленинградской области*

№ п/п	Наименование вида разрешенного использования земельного участка*	Описание вида разрешенного использования земельного участка**	Код (числовое обозначение) вида разрешенного использования земельного участка***
6	Нефтехимическая промышленность	Размещение объектов капитального строительства, предназначенных для изготовления химической продукции бытового назначения и подобной продукции, а также другие подобные промышленные предприятия	6.5
7	Строительная промышленность	Размещение объектов капитального строительства, предназначенных для производства: строительных материалов (кирпичей, пиломатериалов, цемента, крепежных материалов), бытового и строительного газового и сантехнического оборудования, лифтов и подъемников, столярной продукции, сборных домов или их частей и тому подобной продукции	6.6
8	Склады	Размещение сооружений, имеющих назначение по временному хранению, распределению и перевалке грузов (за исключением хранения стратегических запасов), не являющихся частями производственных комплексов, на которых был создан груз: промышленные базы, склады, продовольственные склады, за исключением железнодорожных перевалочных складов	6.9
9	Целлюлозно-бумажная промышленность	Размещение объектов капитального строительства, предназначенных для целлюлозно-бумажного производства, производства целлюлозы, древесной массы, бумаги, картона и изделий из них, издательской и полиграфической деятельности, тиражирования записанных носителей информации	6.11
10	Бытовое обслуживание	Размещение объектов капитального строительства, предназначенных для оказания населению или организациям бытовых услуг	3.3

*Правила землепользования и застройки  
муниципального образования Сиверское городское поселение  
Гатчинского муниципального района Ленинградской области*

№ п/п	Наименование вида разрешенного использования земельного участка*	Описание вида разрешенного использования земельного участка**	Код (числовое обозначение) вида разрешенного использования земельного участка***
		(мастерские мелкого ремонта, ателье, бани, парикмахерские, прачечные, химчистки, похоронные бюро)	
11	Ветеринарное обслуживание	Размещение объектов капитального строительства, предназначенных для оказания ветеринарных услуг, содержания или разведения животных, не являющихся сельскохозяйственными, под надзором человека. Содержание данного вида разрешенного использования включает в себя содержание видов разрешенного использования с кодами 3.10.1 - 3.10.2	3.10
12	Амбулаторное ветеринарное обслуживание	Размещение объектов капитального строительства, предназначенных для оказания ветеринарных услуг без содержания животных	3.10.1
13	Приюты для животных	Размещение объектов капитального строительства, предназначенных для оказания ветеринарных услуг в стационаре; размещение объектов капитального строительства, предназначенных для содержания, разведения животных, не являющихся сельскохозяйственными, под надзором человека, оказания услуг по содержанию и лечению бездомных животных; размещение объектов капитального строительства, предназначенных для организации гостиниц для животных	3.10.2
14	Предпринимательство	Размещение объектов капитального строительства в целях извлечения прибыли на основании торговой, банковской и иной предпринимательской деятельности.	4.0
15	Деловое управление	Размещение объектов капитального строительства с целью: размещения объектов управленческой	4.1

*Правила землепользования и застройки  
муниципального образования Сиверское городское поселение  
Гатчинского муниципального района Ленинградской области*

№ п/п	Наименование вида разрешенного использования земельного участка*	Описание вида разрешенного использования земельного участка**	Код (числовое обозначение) вида разрешенного использования земельного участка***
		деятельности, не связанной с государственным или муниципальным управлением и оказанием услуг, а также с целью обеспечения совершения сделок, не требующих передачи товара в момент их совершения между организациями, в том числе биржевая деятельность (за исключением банковской и страховой деятельности)	
16	Рынки	Размещение объектов капитального строительства, сооружений, предназначенных для организации постоянной или временной торговли (ярмарка, рынок, базар), с учетом того, что каждое из торговых мест не располагает торговой площадью более 200 кв. м; размещение стоянок для автомобилей сотрудников и посетителей рынка	4.3
17	Магазины	Размещение объектов капитального строительства, предназначенных для продажи товаров, торговая площадь которых составляет до 5000 кв. м	4.4
18	Объекты придорожного сервиса	Размещение автозаправочных станций (бензиновых, газовых); размещение магазинов сопутствующей торговли, зданий для организации общественного питания в качестве объектов придорожного сервиса; предоставление гостиничных услуг в качестве придорожного сервиса; размещение автомобильных моек и прачечных для автомобильных принадлежностей, мастерских, предназначенных для ремонта и обслуживания автомобилей и прочих объектов придорожного сервиса	4.9.1
19	Выставочно-ярмарочная деятельность	Размещение объектов капитального строительства, сооружений,	4.10



*Правила землепользования и застройки  
муниципального образования Сиверское городское поселение  
Гатчинского муниципального района Ленинградской области*

№ п/п	Наименование вида разрешенного использования земельного участка*	Описание вида разрешенного использования земельного участка**	Код (числовое обозначение) вида разрешенного использования земельного участка***
		предназначенных для осуществления выставочно-ярмарочной и конгрессной деятельности, включая деятельность, необходимую для обслуживания указанных мероприятий (застройка экспозиционной площади, организация питания участников мероприятий)	
20	Коммунальное обслуживание	Размещение объектов капитального строительства в целях обеспечения физических и юридических лиц коммунальными услугами, в частности: поставки воды, тепла, электричества, газа, предоставления услуг связи, отвода канализационных стоков, очистки и уборки объектов недвижимости (котельных, водозаборов, очистных сооружений, насосных станций, водопроводов, линий электропередач, трансформаторных подстанций, газопроводов, линий связи, телефонных станций, канализаций, стоянок, гаражей и мастерских для обслуживания уборочной и аварийной техники, а также зданий или помещений, предназначенных для приема физических и юридических лиц в связи с предоставлением им коммунальных услуг)	3.1
21	Трубопроводный транспорт	Размещение водопроводов, газопроводов и иных трубопроводов, а также иных зданий и сооружений, необходимых для эксплуатации названных трубопроводов	7.5
22	Земельные участки (территории) общего пользования	Размещение объектов улично-дорожной сети, автомобильных дорог и пешеходных тротуаров в границах населённых пунктов, пешеходных переходов, набережных, береговых	12.0

*Правила землепользования и застройки  
муниципального образования Сиверское городское поселение  
Гатчинского муниципального района Ленинградской области*

№ п/п	Наименование вида разрешенного использования земельного участка*	Описание вида разрешенного использования земельного участка**	Код (числовое обозначение) вида разрешенного использования земельного участка***
		полос водных объектов общего пользования, скверов, бульваров, площадей, проездов, малых архитектурных форм благоустройства	
<b>Вспомогательные виды использования:</b>			
1	Коммунальное обслуживание	Размещение объектов капитального строительства в целях обеспечения физических и юридических лиц коммунальными услугами, в частности: поставки воды, тепла, электричества, газа, предоставления услуг связи, отвода канализационных стоков, очистки и уборки объектов недвижимости (котельных, водозаборов, очистных сооружений, насосных станций, водопроводов, линий электропередач, трансформаторных подстанций, газопроводов, линий связи, телефонных станций, канализаций, стоянок, гаражей и мастерских для обслуживания уборочной и аварийной техники, а также зданий или помещений, предназначенных для приема физических и юридических лиц в связи с предоставлением им коммунальных услуг)	3.1
2	Спорт	Размещение объектов капитального строительства в качестве спортивных клубов, спортивных залов, бассейнов, устройство площадок для занятия спортом и физкультурой (беговые дорожки, спортивные сооружения, теннисные корты, поля для спортивной игры, автодромы, мотодромы, трамплины, трассы и спортивные стрельбища), в том числе водным (причалы и сооружения, необходимые для водных видов спорта и хранения соответствующего инвентаря)	5.1

*Правила землепользования и застройки  
муниципального образования Сиверское городское поселение  
Гатчинского муниципального района Ленинградской области*

№ п/п	Наименование вида разрешенного использования земельного участка*	Описание вида разрешенного использования земельного участка**	Код (числовое обозначение) вида разрешенного использования земельного участка***
3	Обеспечение внутреннего правопорядка	Размещение объектов капитального строительства, необходимых для подготовки и поддержания в готовности органов внутренних дел и спасательных служб, в которых существует военизированная служба; размещение объектов гражданской обороны, за исключением объектов гражданской обороны, являющихся частями производственных зданий	8.3
<b>Условно разрешённые виды использования:</b>			
1	Объекты торговли (торговые центры, торгово-развлекательные центры (комплексы))	Размещение объектов капитального строительства, общей площадью свыше 5000 кв. м с целью размещения одной или нескольких организаций, осуществляющих продажу товаров, и (или) оказание услуг в соответствии с содержанием видов разрешенного использования с кодами 4.5-4.9; размещение стоянок для автомобилей сотрудников и посетителей торгового центра	4.2
2	Развлечения	Размещение объектов капитального строительства, предназначенных для размещения: дискотек и танцевальных площадок, ночных клубов, аквапарков, боулинга, аттракционов, игровых автоматов (кроме игрового оборудования, используемого для проведения азартных игр) и игровых площадок	4.8
3	Общественное питание	Размещение объектов капитального строительства в целях устройства мест общественного питания (рестораны, кафе, столовые, закусочные, бары)	4.6
4	Гостиничное обслуживание	Размещение гостиниц, а также иных зданий, используемых с целью извлечения предпринимательской выгоды из предоставления жилого помещения для временного проживания в них	4.7

*Правила землепользования и застройки  
муниципального образования Сиверское городское поселение  
Гатчинского муниципального района Ленинградской области*

№ п/п	Наименование вида разрешенного использования земельного участка*	Описание вида разрешенного использования земельного участка**	Код (числовое обозначение) вида разрешенного использования земельного участка***
5	Банковская и страховая деятельность	Размещение объектов капитального строительства, предназначенных для размещения организаций, оказывающих банковские и страховые	4.5

**Предельные размеры земельных участков, предельные параметры разрешенного строительства:**

№ п/п	Наименование параметра	Единица измерения	Количество
1	2	3	4
1	Минимальный отступ зданий от красной линии	м	5
2	Минимальное количество машино-мест для хранения индивидуального автотранспорта на территории земельных участков		ст. 11 положения I части II настоящих Правил
3	Минимальная доля озеленённой территории земельных участков		ст. 10 положения I части II настоящих Правил
4	Максимальный процент застройки	%	70
5	Максимальное количество надземных этажей		3
6	Минимальная площадь земельного участка	га	ст. 4 положения I части II настоящих Правил
7	Максимальная высота застройки	м	20
8	Максимальный класс опасности (по санитарной классификации) объектов капитального строительства, размещаемых на территории земельных участков	кл.	III

Все остальные параметры устанавливаются в соответствии со статьями 1 – 14 положения I части II настоящих Правил.

**Статья 5. Рекреационные зоны**

**1. Зона пляжей или спортивных комплексов и сооружений**

1.1. Кодовое обозначение зоны – Р-0.

1.2. Цели выделения зоны:

*Правила землепользования и застройки  
муниципального образования Сиверское городское поселение  
Гатчинского муниципального района Ленинградской области*

для отдыха, туризма, занятий физической культурой и спортом.

1.3. Основные, вспомогательные и условно разрешённые виды использования земельных участков и объектов капитального строительства:

№ п/п	Наименование вида разрешенного использования земельного участка*	Описание вида разрешенного использования земельного участка**	Код (числовое обозначение) вида разрешенного использования земельного участка***
<b>Основные виды разрешённого использования:</b>			
1	Спорт	Размещение объектов капитального строительства в качестве спортивных клубов, спортивных залов, бассейнов, устройство площадок для занятия спортом и физкультурой (беговые дорожки, спортивные сооружения, теннисные корты, поля для спортивной игры, трамплины, трассы и спортивные стрельбища), в том числе водным (причалы и сооружения, необходимые для водных видов спорта и хранения соответствующего инвентаря); размещение спортивных баз и лагерей	5.1
2	Природно-познавательный туризм	Размещение баз и палаточных лагерей для проведения походов и экскурсий по ознакомлению с природой, пеших и конных прогулок, устройство троп и дорожек, размещение щитов с познавательными сведениями об окружающей природной среде; осуществление необходимых природоохранных и природовосстановительных мероприятий	5.2
3	Охота и рыбалка	Обустройство мест охоты и рыбалки, в том числе размещение дома охотника или рыболова, сооружений, необходимых для восстановления и поддержания поголовья зверей или количества рыбы	5.3
4	Причалы для маломерных судов	Размещение сооружений, предназначенных для причаливания, хранения и обслуживания яхт, катеров, лодок и других маломерных судов	5.4
5	Поля для гольфа или конных прогулок	Обустройство мест для игры в гольф или осуществления конных прогулок,	5.5

*Правила землепользования и застройки  
муниципального образования Сиверское городское поселение  
Гатчинского муниципального района Ленинградской области*

№ п/п	Наименование вида разрешенного использования земельного участка*	Описание вида разрешенного использования земельного участка**	Код (числовое обозначение) вида разрешенного использования земельного участка***
		в том числе осуществление необходимых земляных работ и вспомогательных сооружений; размещение конноспортивных манежей, не предусматривающих устройство трибун	
6	Развлечения	Размещение объектов капитального строительства, предназначенных для размещения: дискотек и танцевальных площадок, ночных клубов, аквапарков, боулинга, аттракционов, игровых автоматов (кроме игрового оборудования, используемого для проведения азартных игр) и игровых площадок	4.8
7	Коммунальное обслуживание	Размещение объектов капитального строительства в целях обеспечения физических и юридических лиц коммунальными услугами, в частности: поставки воды, тепла, электричества, газа, предоставления услуг связи, отвода канализационных стоков, очистки и уборки объектов недвижимости (котельных, водозаборов, очистных сооружений, насосных станций, водопроводов, линий электропередач, трансформаторных подстанций, газопроводов, линий связи, телефонных станций, канализаций, стоянок, гаражей и мастерских для обслуживания уборочной и аварийной техники, а также зданий или помещений, предназначенных для приема физических и юридических лиц в связи с предоставлением им коммунальных услуг)	3.1
8	Трубопроводный транспорт	Размещение водопроводов, газопроводов и иных трубопроводов, а также иных зданий и сооружений, необходимых для эксплуатации названных трубопроводов	7.5

*Правила землепользования и застройки  
муниципального образования Сиверское городское поселение  
Гатчинского муниципального района Ленинградской области*

№ п/п	Наименование вида разрешенного использования земельного участка*	Описание вида разрешенного использования земельного участка**	Код (числовое обозначение) вида разрешенного использования земельного участка***
9	Общее пользование водными объектами	Использование земельных участков, примыкающих к водным объектам способами, необходимыми для осуществления общего водопользования (водопользования, осуществляемого гражданами для личных нужд, а также забор (изъятие) водных ресурсов для целей питьевого и хозяйственно-бытового водоснабжения, купание, использование маломерных судов, водных мотоциклов и других технических средств, предназначенных для отдыха на водных объектах, водопой, если соответствующие запреты не установлены законодательством)	11.1
10	Земельные участки (территории) общего пользования	Размещение объектов улично-дорожной сети, автомобильных дорог и пешеходных тротуаров в границах населённых пунктов, пешеходных переходов, набережных, береговых полос водных объектов общего пользования, скверов, бульваров, площадей, проездов, малых архитектурных форм благоустройства	12.0
<b>Вспомогательные виды использования:</b>			
1	Коммунальное обслуживание	Размещение объектов капитального строительства в целях обеспечения физических и юридических лиц коммунальными услугами, в частности: поставки воды, тепла, электричества, газа, предоставления услуг связи, отвода канализационных стоков, очистки и уборки объектов недвижимости (котельных, водозаборов, очистных сооружений, насосных станций, водопроводов, линий электропередач, трансформаторных подстанций, газопроводов, линий связи, телефонных станций, канализаций,	3.1

*Правила землепользования и застройки  
муниципального образования Сиверское городское поселение  
Гатчинского муниципального района Ленинградской области*

№ п/п	Наименование вида разрешенного использования земельного участка*	Описание вида разрешенного использования земельного участка**	Код (числовое обозначение) вида разрешенного использования земельного участка***
		стоянок, гаражей и мастерских для обслуживания уборочной и аварийной техники, а также зданий или помещений, предназначенных для приема физических и юридических лиц в связи с предоставлением им коммунальных услуг)	
2	Обеспечение внутреннего правопорядка	Размещение объектов капитального строительства, необходимых для подготовки и поддержания в готовности органов внутренних дел и спасательных служб, в которых существует военизированная служба; размещение объектов гражданской обороны, за исключением объектов гражданской обороны, являющихся частями производственных зданий	8.3
<b>Условно разрешённые виды использования:</b>			
1	Магазины	Размещение объектов капитального строительства, предназначенных для продажи товаров, торговая площадь которых составляет до 5000 кв. м	4.4
2	Общественное питание	Размещение объектов капитального строительства в целях устройства мест общественного питания (рестораны, кафе, столовые, закусочные, бары)	4.6
3	Гостиничное обслуживание	Размещение гостиниц, а также иных зданий, используемых с целью извлечения предпринимательской выгоды из предоставления жилого помещения для временного проживания в них	4.7
4	Культурное развитие	Размещение объектов капитального строительства, предназначенных для размещения в них музеев, выставочных залов, художественных галерей, домов культуры, библиотек, кинотеатров и кинозалов, театров, филармоний, планетариев; устройство площадок для празднеств и гуляний; размещение зданий и сооружений для размещения цирков, зверинцев,	3.6



**Правила землепользования и застройки  
муниципального образования Сиверское городское поселение  
Гатчинского муниципального района Ленинградской области**

№ п/п	Наименование вида разрешенного использования земельного участка*	Описание вида разрешенного использования земельного участка**	Код (числовое обозначение) вида разрешенного использования земельного участка***
		зоопарков, океанариумов	

Максимальная высота застройки 20 м. Максимальная общая площадь магазина-300 кв.м. Все остальные параметры устанавливаются в соответствии со статьями 1 – 14 положения I части II настоящих Правил.

## **2. Зона лесов, береговых полос общего пользования**

2.1. Кодовое обозначение зоны – Р-1-П.

2.2. Цели выделения зоны:

для сохранения существующего природного ландшафта, зеленых массивов, создания на этих условиях комфорта посещения лесных территорий.

2.3. Основные, вспомогательные и условно разрешённые виды использования земельных участков и объектов капитального строительства:

№ п/п	Наименование вида разрешенного использования земельного участка*	Описание вида разрешенного использования земельного участка**	Код (числовое обозначение) вида разрешенного использования земельного участка***
<b>Основные виды разрешённого использования:</b>			
1	Природно-познавательный туризм	Размещение палаточных лагерей для проведения походов и экскурсий по ознакомлению с природой, пеших и конных прогулок, устройство троп и дорожек, размещение щитов с познавательными сведениями об окружающей природной среде; осуществление необходимых природоохранных и природовосстановительных мероприятий	5.2
2	Причалы для маломерных судов	Размещение сооружений, предназначенных для причаливания, хранения и обслуживания яхт, катеров, лодок и других маломерных судов	5.4
3	Охрана природных территорий	Сохранение отдельных естественных качеств окружающей природной среды путем ограничения хозяйственной деятельности в данной зоне, в частности: создание и уход за запретными полосами, создание и уход	9.1

*Правила землепользования и застройки  
муниципального образования Сиверское городское поселение  
Гатчинского муниципального района Ленинградской области*

№ п/п	Наименование вида разрешенного использования земельного участка*	Описание вида разрешенного использования земельного участка**	Код (числовое обозначение) вида разрешенного использования земельного участка***
		за защитными лесами, в том числе городскими лесами, лесами в лесопарках, и иная хозяйственная деятельность, разрешенная в защитных лесах, соблюдение режима использования природных ресурсов в заказниках, сохранение свойств земель, являющихся особо ценными	
4	Общее пользование водными объектами	Использование земельных участков, примыкающих к водным объектам способами, необходимыми для осуществления общего водопользования (водопользования, осуществляемого гражданами для личных нужд, а также забор (изъятие) водных ресурсов для целей питьевого и хозяйственно-бытового водоснабжения, купание, использование маломерных судов, водных мотоциклов и других технических средств, предназначенных для отдыха на водных объектах, водопой, если соответствующие запреты не установлены законодательством)	11.1
5	Коммунальное обслуживание	Размещение объектов капитального строительства в целях обеспечения физических и юридических лиц коммунальными услугами, в частности: поставки воды, тепла, электричества, газа, предоставления услуг связи, отвода канализационных стоков, очистки и уборки объектов недвижимости (котельных, водозаборов, очистных сооружений, насосных станций, водопроводов, линий электропередач, трансформаторных подстанций, газопроводов, линий связи, телефонных станций, канализаций, стоянок, гаражей и мастерских для обслуживания уборочной и аварийной	3.1

*Правила землепользования и застройки  
муниципального образования Сиверское городское поселение  
Гатчинского муниципального района Ленинградской области*

№ п/п	Наименование вида разрешенного использования земельного участка*	Описание вида разрешенного использования земельного участка**	Код (числовое обозначение) вида разрешенного использования земельного участка***
		техники, а также зданий или помещений, предназначенных для приема физических и юридических лиц в связи с предоставлением им коммунальных услуг)	
6	Трубопроводный транспорт	Размещение водопроводов, газопроводов и иных трубопроводов, а также иных зданий и сооружений, необходимых для эксплуатации названных трубопроводов	7.5
7	Земельные участки (территории) общего пользования	Размещение объектов улично-дорожной сети, автомобильных дорог и пешеходных тротуаров в границах населённых пунктов, пешеходных переходов, набережных, береговых полос водных объектов общего пользования, скверов, бульваров, площадей, проездов, малых архитектурных форм благоустройства	12.0
<b><u>Вспомогательные виды использования:</u></b>			
1	Коммунальное обслуживание	Размещение объектов капитального строительства в целях обеспечения физических и юридических лиц коммунальными услугами, в частности: поставки воды, тепла, электричества, газа, предоставления услуг связи, отвода канализационных стоков, очистки и уборки объектов недвижимости (котельных, водозаборов, очистных сооружений, насосных станций, водопроводов, линий электропередач, трансформаторных подстанций, газопроводов, линий связи, телефонных станций, канализаций, стоянок, гаражей и мастерских для обслуживания уборочной и аварийной техники, а также зданий или помещений, предназначенных для приема физических и юридических лиц в связи с предоставлением им коммунальных услуг)	3.1

**Правила землепользования и застройки  
муниципального образования Сиверское городское поселение  
Гатчинского муниципального района Ленинградской области**

№ п/п	Наименование вида разрешенного использования земельного участка*	Описание вида разрешенного использования земельного участка**	Код (числовое обозначение) вида разрешенного использования земельного участка***
2	Обеспечение внутреннего правопорядка	Размещение объектов капитального строительства, необходимых для подготовки и поддержания в готовности органов внутренних дел и спасательных служб, в которых существует военизированная служба; размещение объектов гражданской обороны, за исключением объектов гражданской обороны, являющихся частями производственных зданий	8.3
<b>Условно разрешённые виды использования:</b>			
1	Не установлены		

**Предельные размеры земельных участков, предельные параметры разрешенного строительства:**

Предельная высота строений в данной зоне – 5 метров. Все остальные параметры устанавливаются в соответствии со статьями 1 - 14 положения I части II настоящих Правил.

**3. Зона скверов, парков**

3.1. Кодовое обозначение зоны – Р-2.

3.2. Цели выделения зоны:

для организации парков, скверов, садов, объектов, используемых в целях кратковременного отдыха, проведения досуга населения.

3.3. Основные, вспомогательные и условно разрешённые виды использования земельных участков и объектов капитального строительства:

№ п/п	Наименование вида разрешенного использования земельного участка*	Описание вида разрешенного использования земельного участка**	Код (числовое обозначение) вида разрешенного использования земельного участка***
<b><u>Основные виды разрешённого использования:</u></b>			
1	Развлечения	Размещение объектов капитального строительства, предназначенных для размещения: дискотек и танцевальных площадок, клубов, аквапарков, боулинга, аттракционов, игровых автоматов (кроме игрового оборудования, используемого для проведения азартных игр) и игровых площадок	4.8
	Выставочно-ярмарочная	Размещение объектов капитального	4.10

*Правила землепользования и застройки  
муниципального образования Сиверское городское поселение  
Гатчинского муниципального района Ленинградской области*

№ п/п	Наименование вида разрешенного использования земельного участка*	Описание вида разрешенного использования земельного участка**	Код (числовое обозначение) вида разрешенного использования земельного участка***
	деятельность	строительства, сооружений, предназначенных для осуществления выставочно-ярмарочной и конгрессной деятельности, включая деятельность, необходимую для обслуживания указанных мероприятий (застройка экспозиционной площади, организация питания участников мероприятий)	
2	Культурное развитие	Размещение объектов капитального строительства, предназначенных для размещения в них музеев, выставочных залов, художественных галерей, домов культуры, библиотек, кинотеатров и кинозалов, театров, филармоний, планетариев; устройство площадок для празднеств и гуляний; размещение зданий и сооружений для размещения цирков, зверинцев, зоопарков, океанариумов	3.6
3	Спорт	Размещение объектов капитального строительства в качестве спортивных клубов, спортивных залов, бассейнов, устройство площадок для занятия спортом и физкультурой (беговые дорожки, спортивные сооружения, теннисные корты, поля для спортивной игры, трамплины, трассы и спортивные стрельбища), в том числе водным (причалы и сооружения, необходимые для водных видов спорта и хранения соответствующего инвентаря); размещение спортивных баз и лагерей	5.1
4	Причалы для маломерных судов	Размещение сооружений, предназначенных для причаливания, хранения и обслуживания яхт, катеров, лодок и других маломерных судов	5.4
5	Охрана природных территорий	Сохранение отдельных естественных качеств окружающей природной среды путем ограничения хозяйственной деятельности в данной зоне, в частности: создание и уход за	9.1

**Правила землепользования и застройки  
муниципального образования Сиверское городское поселение  
Гатчинского муниципального района Ленинградской области**

№ п/п	Наименование вида разрешенного использования земельного участка*	Описание вида разрешенного использования земельного участка**	Код (числовое обозначение) вида разрешенного использования земельного участка***
		запретными полосами, создание и уход за защитными лесами, в том числе городскими лесами, лесами в лесопарках, и иная хозяйственная деятельность, разрешенная в защитных лесах, соблюдение режима использования природных ресурсов в заказниках, сохранение свойств земель, являющихся особо ценными	
6	Общее пользование водными объектами	Использование земельных участков, примыкающих к водным объектам способами, необходимыми для осуществления общего водопользования (водопользования, осуществляемого гражданами для личных нужд, а также забор (изъятие) водных ресурсов для целей питьевого и хозяйственно-бытового водоснабжения, купание, использование маломерных судов, водных мотоциклов и других технических средств, предназначенных для отдыха на водных объектах, водопой, если соответствующие запреты не установлены законодательством)	11.1
7	Коммунальное обслуживание	Размещение объектов капитального строительства в целях обеспечения физических и юридических лиц коммунальными услугами, в частности: поставки воды, тепла, электричества, газа, предоставления услуг связи, отвода канализационных стоков, очистки и уборки объектов недвижимости (котельных, водозаборов, очистных сооружений, насосных станций, водопроводов, линий электропередач, трансформаторных подстанций, газопроводов, линий связи, телефонных станций, канализаций, стоянок, гаражей и мастерских для	3.1

*Правила землепользования и застройки  
муниципального образования Сиверское городское поселение  
Гатчинского муниципального района Ленинградской области*

№ п/п	Наименование вида разрешенного использования земельного участка*	Описание вида разрешенного использования земельного участка**	Код (числовое обозначение) вида разрешенного использования земельного участка***
		обслуживания уборочной и аварийной техники, а также зданий или помещений, предназначенных для приема физических и юридических лиц в связи с предоставлением им коммунальных услуг)	
8	Трубопроводный транспорт	Размещение водопроводов, газопроводов и иных трубопроводов, а также иных зданий и сооружений, необходимых для эксплуатации названных трубопроводов	7.5
9	Земельные участки (территории) общего пользования	Размещение объектов улично-дорожной сети, автомобильных дорог и пешеходных тротуаров в границах населённых пунктов, пешеходных переходов, набережных, береговых полос водных объектов общего пользования, скверов, бульваров, площадей, проездов, малых архитектурных форм благоустройства	12.0
<b><u>Вспомогательные виды использования:</u></b>			
1	Коммунальное обслуживание	Размещение объектов капитального строительства в целях обеспечения физических и юридических лиц коммунальными услугами, в частности: поставки воды, тепла, электричества, газа, предоставления услуг связи, отвода канализационных стоков, очистки и уборки объектов недвижимости (котельных, водозаборов, очистных сооружений, насосных станций, водопроводов, линий электропередач, трансформаторных подстанций, газопроводов, линий связи, телефонных станций, канализаций, стоянок, гаражей и мастерских для обслуживания уборочной и аварийной техники, а также зданий или помещений, предназначенных для приема физических и юридических лиц в связи с предоставлением им	3.1

**Правила землепользования и застройки  
муниципального образования Сиверское городское поселение  
Гатчинского муниципального района Ленинградской области**

№ п/п	Наименование вида разрешенного использования земельного участка*	Описание вида разрешенного использования земельного участка**	Код (числовое обозначение) вида разрешенного использования земельного участка***
		коммунальных услуг)	
2	Общественное питание	Размещение объектов капитального строительства в целях устройства мест общественного питания (рестораны, кафе, столовые, закусочные, бары)	4.6
3	Магазины	Размещение объектов капитального строительства, предназначенных для продажи товаров, торговая площадь которых составляет до 5000 кв. м	4.4
4	Гостиничное обслуживание	Размещение гостиниц, а также иных зданий, используемых с целью извлечения предпринимательской выгоды из предоставления жилого помещения для временного проживания в них	4.7
5	Обеспечение внутреннего правопорядка	Размещение объектов капитального строительства, необходимых для подготовки и поддержания в готовности органов внутренних дел и спасательных служб, в которых существует военизированная служба; размещение объектов гражданской обороны, за исключением объектов гражданской обороны, являющихся частями производственных зданий	8.3
<b><u>Условно разрешённые виды использования:</u></b>			
1	<b>Не установлены</b>		

**Предельные размеры земельных участков, предельные параметры разрешенного строительства:**

Предельная высота строений в данной зоне – 10 метров. Все остальные параметры устанавливаются в соответствии со статьями 1 - 14 положения I части II настоящих Правил.

**4. Зона отдыха, туризма**

4.1. Кодовое обозначение зоны – Р-3.

4.2. Цели выделения зоны:

для сохранения и развития ценных, в природном отношении, территорий пригодных для отдыха и туризма; размещение необходимых объектов инженерной и транспортной инфраструктур.

4.3. Основные, вспомогательные и условно разрешённые виды использования земельных участков и объектов капитального строительства:



*Правила землепользования и застройки  
муниципального образования Сиверское городское поселение  
Гатчинского муниципального района Ленинградской области*

№ п/п	Наименование вида разрешенного использования земельного участка*	Описание вида разрешенного использования земельного участка**	Код (числовое обозначение) вида разрешенного использования земельного участка***
<b>Основные виды разрешённого использования:</b>			
1	Отдых (рекреация)	Обустройство мест для занятия спортом, физической культурой, пешими или верховыми прогулками, отдыха и туризма, наблюдения за природой, пикников, охоты, рыбалки и иной деятельности; создание и уход за парками, городскими лесами, садами и скверами, прудами, озерами, водохранилищами, пляжами, береговыми полосами водных объектов общего пользования, а также обустройство мест отдыха в них. Содержание данного вида разрешенного использования включает в себя содержание видов разрешенного использования с <u>кодами 5.1 - 5.5</u>	5.0
2	Спорт	Размещение объектов капитального строительства в качестве спортивных клубов, спортивных залов, бассейнов, устройство площадок для занятия спортом и физкультурой (беговые дорожки, спортивные сооружения, теннисные корты, поля для спортивной игры, трамплины, трассы и спортивные стрельбища), в том числе водным (причалы и сооружения, необходимые для водных видов спорта и хранения соответствующего инвентаря); размещение спортивных баз и лагерей	5.1
3	Природно-познавательный туризм	Размещение баз и палаточных лагерей для проведения походов и экскурсий по ознакомлению с природой, пеших и конных прогулок, устройство троп и дорожек, размещение щитов с познавательными сведениями об окружающей природной среде; осуществление необходимых природоохранных и	5.2

*Правила землепользования и застройки  
муниципального образования Сиверское городское поселение  
Гатчинского муниципального района Ленинградской области*

№ п/п	Наименование вида разрешенного использования земельного участка*	Описание вида разрешенного использования земельного участка**	Код (числовое обозначение) вида разрешенного использования земельного участка***
		природовосстановительных мероприятий	
4	Туристическое обслуживание	Размещение пансионатов, туристических гостиниц, кемпингов, домов отдыха, не оказывающих услуги по лечению, а также иных зданий, используемых с целью извлечения предпринимательской выгоды из предоставления жилого помещения для временного проживания в них; размещение детских лагерей	5.2.1
5	Охота и рыбалка	Обустройство мест охоты и рыбалки, в том числе размещение дома охотника или рыболова	5.3
6	Причалы для маломерных судов	Размещение сооружений, предназначенных для причаливания, хранения и обслуживания яхт, катеров, лодок и других маломерных судов	5.4
7	Поля для гольфа или конных прогулок	Обустройство мест для игры в гольф или осуществления конных прогулок, в том числе осуществление необходимых земляных работ и вспомогательных сооружений; размещение конноспортивных манежей, не предусматривающих устройство трибун	5.5
8	Санаторная деятельность	Размещение санаториев и профилакториев, обеспечивающих оказание услуги по лечению и оздоровлению населения; обустройство лечебно-оздоровительных местностей (пляжи, бюветы, места добычи целебной грязи); размещение лечебно-оздоровительных лагерей	9.2.1
9	Историко-культурная деятельность	Сохранение и изучение объектов культурного наследия народов Российской Федерации (памятников истории и культуры), в том числе:	9.3

*Правила землепользования и застройки  
муниципального образования Сиверское городское поселение  
Гатчинского муниципального района Ленинградской области*

№ п/п	Наименование вида разрешенного использования земельного участка*	Описание вида разрешенного использования земельного участка**	Код (числовое обозначение) вида разрешенного использования земельного участка***
		объектов археологического наследия, достопримечательных мест, мест бытования исторических промыслов, производств и ремесел, недействующих военных и гражданских захоронений, объектов культурного наследия, хозяйственная деятельность, являющаяся историческим промыслом или ремеслом, а также хозяйственная деятельность, обеспечивающая познавательный туризм	
10	Общее пользование водными объектами	Использование земельных участков, примыкающих к водным объектам способами, необходимыми для осуществления общего водопользования (водопользования, осуществляемого гражданами для личных нужд, а также забор (изъятие) водных ресурсов для целей питьевого и хозяйственно-бытового водоснабжения, купание, использование маломерных судов, водных мотоциклов и других технических средств, предназначенных для отдыха на водных объектах, водопой, если соответствующие запреты не установлены законодательством)	11.1
11	Коммунальное обслуживание	Размещение объектов капитального строительства в целях обеспечения физических и юридических лиц коммунальными услугами, в частности: поставки воды, тепла, электричества, газа, предоставления услуг связи, отвода канализационных стоков, очистки и уборки объектов недвижимости (котельных, водозаборов, очистных сооружений, насосных станций, водопроводов, линий электропередач, трансформаторных подстанций,	3.1

*Правила землепользования и застройки  
муниципального образования Сиверское городское поселение  
Гатчинского муниципального района Ленинградской области*

№ п/п	Наименование вида разрешенного использования земельного участка*	Описание вида разрешенного использования земельного участка**	Код (числовое обозначение) вида разрешенного использования земельного участка***
		газопроводов, линий связи, телефонных станций, канализаций, стоянок, гаражей и мастерских для обслуживания уборочной и аварийной техники, а также зданий или помещений, предназначенных для приема физических и юридических лиц в связи с предоставлением им коммунальных услуг)	
12	Трубопроводный транспорт	Размещение водопроводов, газопроводов и иных трубопроводов, а также иных зданий и сооружений, необходимых для эксплуатации названных трубопроводов	7.5
13	Земельные участки (территории) общего пользования	Размещение объектов улично-дорожной сети, автомобильных дорог и пешеходных тротуаров в границах населённых пунктов, пешеходных переходов, набережных, береговых полос водных объектов общего пользования, скверов, бульваров, площадей, проездов, малых архитектурных форм благоустройства	12.0
<b>Вспомогательные виды использования:</b>			
1	Коммунальное обслуживание	Размещение объектов капитального строительства в целях обеспечения физических и юридических лиц коммунальными услугами, в частности: поставки воды, тепла, электричества, газа, предоставления услуг связи, отвода канализационных стоков, очистки и уборки объектов недвижимости (котельных, водозаборов, очистных сооружений, насосных станций, водопроводов, линий электропередач, трансформаторных подстанций, газопроводов, линий связи, телефонных станций, канализаций, стоянок, гаражей и мастерских для обслуживания уборочной и аварийной техники, а также зданий или	3.1

*Правила землепользования и застройки  
муниципального образования Сиверское городское поселение  
Гатчинского муниципального района Ленинградской области*

№ п/п	Наименование вида разрешенного использования земельного участка*	Описание вида разрешенного использования земельного участка**	Код (числовое обозначение) вида разрешенного использования земельного участка***
		помещений, предназначенных для приема физических и юридических лиц в связи с предоставлением им коммунальных услуг)	
2	Культурное развитие	Размещение объектов капитального строительства, предназначенных для размещения в них музеев, выставочных залов, художественных галерей, домов культуры, библиотек, кинотеатров и кинозалов, театров, филармоний, планетариев; устройство площадок для празднеств и гуляний; размещение зданий и сооружений для размещения цирков, зверинцев, зоопарков, океанариумов	3.6
3	Общественное питание	Размещение объектов капитального строительства в целях устройства мест общественного питания (рестораны, кафе, столовые, закусочные, бары)	4.6
4	Магазины	Размещение объектов капитального строительства, предназначенных для продажи товаров, торговая площадь которых составляет до 5000 кв. м	4.4
5	Гостиничное обслуживание	Размещение гостиниц, а также иных зданий, используемых с целью извлечения предпринимательской выгоды из предоставления жилого помещения для временного проживания в них	4.7
6	Развлечения	Размещение объектов капитального строительства, предназначенных для размещения: дискотек и танцевальных площадок, ночных клубов, аквапарков, боулинга, аттракционов, игровых автоматов (кроме игрового оборудования, используемого для проведения азартных игр) и игровых площадок	4.8
7	Выставочно-ярмарочная деятельность	Размещение объектов капитального строительства, сооружений, предназначенных для осуществления выставочно-ярмарочной и	4.10

**Правила землепользования и застройки  
муниципального образования Сиверское городское поселение  
Гатчинского муниципального района Ленинградской области**

№ п/п	Наименование вида разрешенного использования земельного участка*	Описание вида разрешенного использования земельного участка**	Код (числовое обозначение) вида разрешенного использования земельного участка***
		конгрессной деятельности, включая деятельность, необходимую для обслуживания указанных мероприятий (застройка экспозиционной площади, организация питания участников мероприятий)	
8	Обеспечение внутреннего правопорядка	Размещение объектов капитального строительства, необходимых для подготовки и поддержания в готовности органов внутренних дел и спасательных служб, в которых существует военизированная служба; размещение объектов гражданской обороны, за исключением объектов гражданской обороны, являющихся частями производственных зданий	8.3
<b>Условно разрешённые виды использования:</b>			
1	Не установлены		

**Предельные параметры разрешенного строительства, реконструкции для основного вида разрешённого использования:**

Предельная высота строений в данной зоне – 10 метров. Все остальные параметры устанавливаются в соответствии со статьями 1 - 13 положения I части II настоящих Правил.

**Статья 6. Зона акваторий рек, прудов**

1.1. Кодовое обозначение зоны – А-1.

1.2. Цели выделения зоны:

для сохранения водных объектов, осуществления общего водопользования, размещения гидротехнических сооружений, необходимых для эксплуатации водохранилищ

1.3. Основные, вспомогательные и условно разрешённые виды использования земельных участков и объектов капитального строительства:

№ п/п	Наименование вида разрешенного использования земельного участка*	Описание вида разрешенного использования земельного участка**	Код (числовое обозначение) вида разрешенного использования земельного участка***
<b>Основные виды разрешённого использования:</b>			
1	Водные объекты	Ледники, снежники, ручьи, реки, озера, болота, территориальные моря и другие поверхностные водные объекты	11.0

*Правила землепользования и застройки  
муниципального образования Сиверское городское поселение  
Гатчинского муниципального района Ленинградской области*

№ п/п	Наименование вида разрешенного использования земельного участка*	Описание вида разрешенного использования земельного участка**	Код (числовое обозначение) вида разрешенного использования земельного участка***
2	Общее пользование водными объектами	Использование земельных участков, примыкающих к водным объектам способами, необходимыми для осуществления общего водопользования (водопользования, осуществляемого гражданами для личных нужд, а также забор (изъятие) водных ресурсов для целей питьевого и хозяйственно-бытового водоснабжения, купание, использование маломерных судов, водных мотоциклов и других технических средств, предназначенных для отдыха на водных объектах, водопой, если соответствующие запреты не установлены законодательством)	11.1
3	Гидротехнические сооружения	Размещение гидротехнических сооружений, необходимых для эксплуатации водохранилищ (плотин, водосбросов, водозаборных, водовыпускных и других гидротехнических сооружений, судопропускных сооружений, рыбозащитных и рыбопропускных сооружений, берегозащитных сооружений)	11.3
<b>Вспомогательные виды использования:</b>			
1	Энергетика	Размещение объектов гидроэнергетики, тепловых станций и других электростанций, размещение обслуживающих и вспомогательных для электростанций сооружений (золоотвалов, гидротехнических сооружений); размещение объектов электросетевого хозяйства, за исключением объектов энергетики, размещение которых предусмотрено содержанием вида разрешенного использования с <u>кодом 3.1</u>	6.7
2	Специальное пользование водными	Использование земельных участков, примыкающих к водным объектам	11.2

**Правила землепользования и застройки  
муниципального образования Сиверское городское поселение  
Гатчинского муниципального района Ленинградской области**

№ п/п	Наименование вида разрешенного использования земельного участка*	Описание вида разрешенного использования земельного участка**	Код (числовое обозначение) вида разрешенного использования земельного участка***
	объектами	способами, необходимыми для специального водопользования (забор водных ресурсов из поверхностных водных объектов, сброс сточных вод и (или) дренажных вод, проведение дноуглубительных, взрывных, буровых и других работ, связанных с изменением дна и берегов водных объектов)	
<b><u>Условно разрешённые виды использования:</u></b>			
1	Не установлены		

### **Статья 7. Зона особо охраняемой природной территории**

1. Кодовое обозначение зоны – ООПТ.

2. Цели выделения зоны:

для обеспечения деятельности по особой охране и изучению природы- сохранению и изучению растительного и животного мира путем создания особо охраняемых природных территорий, в границах которых хозяйственная деятельность, кроме деятельности, связанной с охраной и изучением природы, не допускается.

3. Код (числовое обозначение) вида разрешенного использования земельного участка – 9.0

4. Паспорт территории:

1. Наименование ООПТ: ОБНАЖЕНИЯ ДЕВОНА НА Р. ОРЕДЕЖ У ПОС. БЕЛОГОРКА.

2. Статус: региональный.

3. Категория и вид: геологический (стратиграфический, палеонтологический, геоморфологический) памятник природы.

4. Адрес и местоположение: Гатчинский район, пос. Белогорка.

5. Площадь: 120 га.

6. Орган государственной власти, в управлении которого находится особо охраняемая природная территория: Правительство Ленинградской области. Государственный контроль в сфере функционирования особо охраняемой природной территории осуществляют в пределах их компетенции комитет по природным ресурсам и охране окружающей среды Ленинградской области и специально уполномоченные на то государственные органы Российской Федерации в сфере охраны окружающей природной среды. Государственный контроль за соблюдением режима особо охраняемой природной территории вправе осуществлять специально уполномоченные государственные учреждения Российской Федерации и Ленинградской области в пределах их компетенции.

7. Основание для организации: постановление Правительства Ленинградской области N 494 от 26.12.1996.

8. Пути подъезда: от Санкт-Петербурга до железнодорожной станции Сиверская и далее рейсовым автобусом или пешком до пос. Белогорка.



#### 9. Границы:

западная - перпендикулярно руслу р. Оредеж в 200 м ниже по течению от водокачки в п. Белогорка, по 200 м к северу и к югу от бровки коренных берегов реки до границ водоохранной зоны;

южная - перпендикулярно руслу р. Оредеж по мосту через реку в пос. Ново-Сиверская, далее на запад по границе водоохранной зоны до западной границы в 200 м от бровки коренного берега реки параллельно ему;

восточная и северная - по границе водоохранной зоны от крайней восточной точки южной границы до крайней северной точки западной границы в 200 м от бровки правого коренного берега параллельно ему.

#### 10. Цель создания:

- охрана выходов на дневную поверхность геологических пород девонского и ордовикского возраста,

- сохранение ископаемых останков панцирных рыб в девонских отложениях.

#### 11. Краткое описание

В крутых, обрывистых склонах правого и левого коренных берегов долины р. Оредеж на дневную поверхность выведены красноцветные пески и песчаники старооскольского горизонта среднего девона, обогащенные окаменевшими остатками панцирных рыб. Видимая высота обнажения от 2 до 8 м при длине от 15 до 55 м. Как правило, обнажения почти отвесно уходят под урез воды. Памятник природы является одной из опорных точек для Северо-Западного региона России.

Сочетания красноцветных девонских отложений с зелеными задернованными участками, синей водой в реке и голубым небом в солнечную погоду придают объекту кроме научного, большую эстетическую ценность.

#### 12. Объекты, заслуживающие особой охраны:

- выходы геологических пород девонского и ордовикского возраста,

- окаменелые остатки панцирных рыб и других животных.

#### 13. Режим охраны

##### Запрещаются:

- все виды строительных, горных и мелиоративных работ,

- распашка земель,

- рубки леса,

- отвод земель под любое строительство, распашку, организацию садоводств и огородничеств, другие виды промышленного, сельскохозяйственного и социального их использования в государственном и частном секторах,

- прокладка любых видов коммуникаций по бровкам коренных берегов реки,

- захламливание территории,

- добыча полезных ископаемых, а также проведение поисковооценочных и геологоразведочных работ, выполняемых с нарушением недр.

##### Разрешаются:

- проведение научно-исследовательских работ,

- познавательные экскурсии со школьниками и студентами,

- проведение всех видов рубок, разрешенных на данной особо охраняемой природной территории, в зимнее время по снегу,

- проведение геоэкологических исследований, проводимых без существенного нарушения недр (отбор проб почв, донных осадков, грунтовых и поверхностных вод и т.д.), по запросам Главного управления природных ресурсов и охраны окружающей среды МПР России по Санкт-Петербургу и Ленинградской области.

##### Рекомендуемые мероприятия:

- разработка маршрута для проведения учебно-познавательных экскурсий.

14. Охрану памятника природы осуществляет уполномоченный орган исполнительной власти Ленинградской области.

15. Перечень землепользователей: ОПХ "Память Ильича", Сиверская волость.

16. Вносимые изменения.

## **Статья 8. Зоны сельскохозяйственного использования**

### **1. Зона сельскохозяйственных угодий.**

1.1. Кодовое обозначение зоны – С-И.

1.2. Цели выделения зоны: для ведения сельскохозяйственной деятельности, без объектов капитального строительства

1.3. Основные, вспомогательные и условно разрешенные виды использования земельных участков и объектов капитального строительства:

№ п/п	Наименование вида разрешенного использования земельного участка*	Описание вида разрешенного использования земельного участка**	Код (числовое обозначение) вида разрешенного использования земельного участка***
<b>Основные виды разрешённого использования:</b>			
1	Растениеводство	Осуществление хозяйственной деятельности, связанной с выращиванием сельскохозяйственных культур. Содержание данного вида разрешенного использования включает в себя содержание видов разрешенного использования с кодами 1.2-1.6	1.1
2	Выращивание зерновых и иных сельскохозяйственных культур	Осуществление хозяйственной деятельности на сельскохозяйственных угодьях, связанной с производством зерновых, бобовых, кормовых, технических, масличных, эфиромасличных, и иных сельскохозяйственных культур	1.2
3	Овощеводство	Осуществление хозяйственной деятельности на сельскохозяйственных угодьях, связанной с производством картофеля, листовых, плодовых, луковичных и бахчевых сельскохозяйственных культур, в том числе с использованием теплиц	1.3
4	Садоводство	Осуществление хозяйственной деятельности, в том числе на	1.5

*Правила землепользования и застройки  
муниципального образования Сиверское городское поселение  
Гатчинского муниципального района Ленинградской области*

№ п/п	Наименование вида разрешенного использования земельного участка*	Описание вида разрешенного использования земельного участка**	Код (числовое обозначение) вида разрешенного использования земельного участка***
		сельскохозяйственных угодьях, связанной с выращиванием многолетних плодовых и ягодных культур, винограда, и иных многолетних культур	
5	Животноводство	Осуществление хозяйственной деятельности, связанной с производством продукции животноводства, в том числе сенокошение, выпас сельскохозяйственных животных, разведение племенных животных, производство и использование племенной продукции (материала)	1.7
6	Скотоводство	Осуществление хозяйственной деятельности, в том числе на сельскохозяйственных угодьях, связанной с разведением сельскохозяйственных животных (крупного рогатого скота, овец, коз, лошадей, верблюдов, оленей); сенокошение, выпас сельскохозяйственных животных, производство кормов	1.8
7	Пчеловодство	Осуществление хозяйственной деятельности, в том числе на сельскохозяйственных угодьях, по разведению, содержанию и использованию пчел и иных полезных насекомых; размещение ульев, иных объектов и оборудования, необходимого для пчеловодства и разведения иных полезных насекомых;	1.12
8	Ведение личного подсобного хозяйства на полевых участках	Производство сельскохозяйственной продукции без права возведения объектов капитального строительства	1.16
9	Питомники	Выращивание и реализация подроста деревьев и кустарников, используемых в сельском хозяйстве, а также иных	1.17

*Правила землепользования и застройки  
муниципального образования Сиверское городское поселение  
Гатчинского муниципального района Ленинградской области*

№ п/п	Наименование вида разрешенного использования земельного участка*	Описание вида разрешенного использования земельного участка**	Код (числовое обозначение) вида разрешенного использования земельного участка***
		сельскохозяйственных культур для получения рассады и семян	
10	Обеспечение деятельности в области гидрометеорологии и смежных с ней областях	Размещение объектов капитального строительства, предназначенных для наблюдений за физическими и химическими процессами, происходящими в окружающей среде, определения ее гидрометеорологических, агрометеорологических и гелиогеофизических характеристик, уровня загрязнения атмосферного воздуха, почв, водных объектов, в том числе по гидробиологическим показателям, и околоземного - космического пространства, зданий и сооружений, используемых в области гидрометеорологии и смежных с ней областях (доплеровские метеорологические радиолокаторы, гидрологические посты и другие)	3.9.1
11	Земельные участки (территории) общего пользования	Размещение объектов улично-дорожной сети, автомобильных дорог и пешеходных тротуаров в границах населенных пунктов, пешеходных переходов, набережных, береговых полос водных объектов общего пользования, скверов, бульваров, площадей, проездов, малых архитектурных форм благоустройства	12.0
12	Коммунальное обслуживание	Размещение объектов капитального строительства в целях обеспечения физических и юридических лиц коммунальными услугами, в частности: поставки воды, тепла, электричества, газа, предоставления услуг связи, отвода канализационных стоков, очистки и уборки объектов недвижимости (котельных, водозаборов, очистных	3.1

**Правила землепользования и застройки  
муниципального образования Сиверское городское поселение  
Гатчинского муниципального района Ленинградской области**

№ п/п	Наименование вида разрешенного использования земельного участка*	Описание вида разрешенного использования земельного участка**	Код (числовое обозначение) вида разрешенного использования земельного участка***
		сооружений, насосных станций, водопроводов, линий электропередач, трансформаторных подстанций, газопроводов, линий связи, телефонных станций, канализаций, стоянок, гаражей и мастерских для обслуживания уборочной и аварийной техники, а также зданий или помещений, предназначенных для приема физических и юридических лиц в связи с предоставлением им коммунальных услуг)	
13	Трубопроводный транспорт	Размещение водопроводов, газопроводов и иных трубопроводов, а также иных зданий и сооружений, необходимых для эксплуатации названных трубопроводов	7.5
<b><u>Вспомогательные виды использования:</u></b>			
1	Коммунальное обслуживание	Размещение объектов капитального строительства в целях обеспечения физических и юридических лиц коммунальными услугами, в частности: поставки воды, тепла, электричества, газа, предоставления услуг связи, отвода канализационных стоков, очистки и уборки объектов недвижимости (котельных, водозаборов, очистных сооружений, насосных станций, водопроводов, линий электропередач, трансформаторных подстанций, газопроводов, линий связи, телефонных станций, канализаций, стоянок, гаражей и мастерских для обслуживания уборочной и аварийной техники, а также зданий или помещений, предназначенных для приема физических и юридических лиц в связи с предоставлением им коммунальных услуг)	3.1

**Правила землепользования и застройки  
муниципального образования Сиверское городское поселение  
Гатчинского муниципального района Ленинградской области**

№ п/п	Наименование вида разрешенного использования земельного участка*	Описание вида разрешенного использования земельного участка**	Код (числовое обозначение) вида разрешенного использования земельного участка***
	Обеспечение сельскохозяйственного производства	Размещение машинно-транспортных и ремонтных станций, ангаров и гаражей для сельскохозяйственной техники, амбаров, водонапорных башен, трансформаторных станций и иного технического оборудования, используемого для ведения сельского хозяйства	1.18
<b>Условно разрешённые виды использования</b>			
1	Не установлены		

## 2. Зона крестьянских (фермерских) хозяйств

2.1. Кодовое обозначение зоны – С-1

2.2. Цели выделения зоны:

для сохранения и развития существующих крестьянских хозяйств и обеспечивающих их инфраструктур, с целью предотвращения их использования для других видов деятельности до изменения вида их использования в соответствии с генеральным планом поселения и правилами землепользования и застройки.

2.3. Основные, вспомогательные и условно разрешённые виды использования земельных участков и объектов капитального строительства:

№ п/п	Наименование вида разрешенного использования земельного участка*	Описание вида разрешенного использования земельного участка**	Код (числовое обозначение) вида разрешенного использования земельного участка***
<b>Основные виды разрешённого использования:</b>			
1	Сельскохозяйственное использование	Ведение сельского хозяйства.	1.0
2	Растениеводство	Осуществление хозяйственной деятельности, связанной с выращиванием сельскохозяйственных культур.	1.1
3	Выращивание зерновых и иных сельскохозяйственных культур	Осуществление хозяйственной деятельности на сельскохозяйственных угодьях, связанной с производством зерновых, бобовых, кормовых, технических, масличных, эфиромасличных, и иных сельскохозяйственных культур	1.2

*Правила землепользования и застройки  
муниципального образования Сиверское городское поселение  
Гатчинского муниципального района Ленинградской области*

№ п/п	Наименование вида разрешенного использования земельного участка*	Описание вида разрешенного использования земельного участка**	Код (числовое обозначение) вида разрешенного использования земельного участка***
4	Овощеводство	Осуществление хозяйственной деятельности на сельскохозяйственных угодьях, связанной с производством картофеля, листовых, плодовых, луковичных и бахчевых сельскохозяйственных культур, в том числе с использованием теплиц	1.3
5	Садоводство	Осуществление хозяйственной деятельности, в том числе на сельскохозяйственных угодьях, связанной с выращиванием многолетних плодовых и ягодных культур, винограда, и иных многолетних культур	1.5
6	Животноводство	Осуществление хозяйственной деятельности, связанной с производством продукции животноводства, в том числе сенокошение, выпас сельскохозяйственных животных, разведение племенных животных, производство и использование племенной продукции (материала), размещение зданий, сооружений, используемых для содержания и разведения сельскохозяйственных животных, производства, хранения и первичной переработки сельскохозяйственной продукции	1.7
7	Скотоводство	Осуществление хозяйственной деятельности, в том числе на сельскохозяйственных угодьях, связанной с разведением сельскохозяйственных животных (крупного рогатого скота, овец, коз, лошадей, верблюдов, оленей); сенокошение, выпас сельскохозяйственных животных, производство кормов, размещение зданий, сооружений, используемых для содержания и разведения сельскохозяйственных животных;	1.8

*Правила землепользования и застройки  
муниципального образования Сиверское городское поселение  
Гатчинского муниципального района Ленинградской области*

№ п/п	Наименование вида разрешенного использования земельного участка*	Описание вида разрешенного использования земельного участка**	Код (числовое обозначение) вида разрешенного использования земельного участка***
		разведение племенных животных, производство и использование племенной продукции (материала)	
8	Звероводство	Осуществление хозяйственной деятельности, связанной с разведением в неволе ценных пушных зверей; размещение зданий, сооружений, используемых для содержания и разведения животных, производства, хранения и первичной переработки продукции; разведение племенных животных, производство и использование племенной продукции (материала)	1.9
9	Птицеводство	Осуществление хозяйственной деятельности, связанной с разведением домашних пород птиц, в том числе водоплавающих; размещение зданий, сооружений, используемых для содержания и разведения животных, производства, хранения и первичной переработки продукции птицеводства; разведение племенных животных, производство и использование племенной продукции (материала)	1.10
10	Пчеловодство	Осуществление хозяйственной деятельности, в том числе на сельскохозяйственных угодьях, по разведению, содержанию и использованию пчел и иных полезных насекомых; размещение ульев, иных объектов и оборудования, необходимого для пчеловодства и разведения иных полезных насекомых; размещение сооружений используемых для хранения и первичной переработки продукции пчеловодства	1.12
11	Рыбоводство	Осуществление хозяйственной	1.13



*Правила землепользования и застройки  
муниципального образования Сиверское городское поселение  
Гатчинского муниципального района Ленинградской области*

№ п/п	Наименование вида разрешенного использования земельного участка*	Описание вида разрешенного использования земельного участка**	Код (числовое обозначение) вида разрешенного использования земельного участка***
		деятельности, связанной с разведением и (или) содержанием, выращиванием объектов рыбоводства (аквакультуры); размещение зданий, сооружений, оборудования, необходимых для осуществления рыбоводства (аквакультуры)	
12	Хранение и переработка сельскохозяйственной продукции	Размещение зданий, сооружений, используемых для производства, хранения, первичной и глубокой переработки сельскохозяйственной продукции	1.15
13	Питомники	Выращивание и реализация подроста деревьев и кустарников, используемых в сельском хозяйстве, а также иных сельскохозяйственных культур для получения рассады и семян; размещение сооружений, необходимых для указанных видов сельскохозяйственного производства	1.17
14	Обеспечение сельскохозяйственного производства	Размещение машинно-транспортных и ремонтных станций, ангаров и гаражей для сельскохозяйственной техники, амбаров, водонапорных башен, трансформаторных станций и иного технического оборудования, используемого для ведения сельского хозяйства	1.18
15	Земельные участки (территории) общего пользования	Размещение объектов улично-дорожной сети, автомобильных дорог и пешеходных тротуаров в границах населенных пунктов, пешеходных переходов, набережных, береговых полос водных объектов общего пользования, скверов, бульваров, площадей, проездов, малых архитектурных форм	12.0

*Правила землепользования и застройки  
муниципального образования Сиверское городское поселение  
Гатчинского муниципального района Ленинградской области*

№ п/п	Наименование вида разрешенного использования земельного участка*	Описание вида разрешенного использования земельного участка**	Код (числовое обозначение) вида разрешенного использования земельного участка***
		благоустройства	
16	Коммунальное обслуживание	Размещение объектов капитального строительства в целях обеспечения физических и юридических лиц коммунальными услугами, в частности: поставки воды, тепла, электричества, газа, предоставления услуг связи, отвода канализационных стоков, очистки и уборки объектов недвижимости (котельных, водозаборов, очистных сооружений, насосных станций, водопроводов, линий электропередач, трансформаторных подстанций, газопроводов, линий связи, телефонных станций, канализаций, стоянок, гаражей и мастерских для обслуживания уборочной и аварийной техники, а также зданий или помещений, предназначенных для приема физических и юридических лиц в связи с предоставлением им коммунальных услуг)	3.1
17	Трубопроводный транспорт	Размещение водопроводов, газопроводов и иных трубопроводов, а также иных зданий и сооружений, необходимых для эксплуатации названных трубопроводов	7.5
<b>Вспомогательные виды использования:</b>			
1	Коммунальное обслуживание	Размещение объектов капитального строительства в целях обеспечения физических и юридических лиц коммунальными услугами, в частности: поставки воды, тепла, электричества, газа, предоставления услуг связи, отвода канализационных стоков, очистки и уборки объектов недвижимости (котельных, водозаборов, очистных сооружений, насосных станций, водопроводов, линий	3.1

*Правила землепользования и застройки  
муниципального образования Сиверское городское поселение  
Гатчинского муниципального района Ленинградской области*

№ п/п	Наименование вида разрешенного использования земельного участка*	Описание вида разрешенного использования земельного участка**	Код (числовое обозначение) вида разрешенного использования земельного участка***
		электропередач, трансформаторных подстанций, газопроводов, линий связи, телефонных станций, канализаций, стоянок, гаражей и мастерских для обслуживания уборочной и аварийной техники, а также зданий или помещений, предназначенных для приема физических и юридических лиц в связи с предоставлением им коммунальных услуг)	
2	Трубопроводный транспорт	Размещение водопроводов, газопроводов и иных трубопроводов, а также иных зданий и сооружений, необходимых для эксплуатации названных трубопроводов	7.5
3	Для размещения жилого дома	Размещение жилого дома (не предназначенного для раздела на квартиры, пригодного для отдыха и проживания, высотой не выше трех надземных этажей); размещение хозяйственных строений и сооружений	
<b>Условно разрешённые виды использования</b>			
1	Не установлены		

**Предельные параметры разрешенного строительства, реконструкции для основного вида разрешённого использования:**

1.	Минимальная площадь земельного участка для ведения крестьянского (фермерского) хозяйства	га	1
2.	Максимальная площадь земельного участка для ведения крестьянского (фермерского) хозяйства	га	50
3.	Максимальное количество надземных этажей жилого дома	эт.	3
4.	Максимальное количество жилых домов на земельном участке для ведения крестьянского (фермерского) хозяйства		1
5.	Максимальное количество этажей надземной части производственных зданий, строений	эт.	2
6.	Максимальное количество этажей для иных зданий и сооружений основных видов разрешённого использования	эт.	2
7.	Максимальный процент застройки земельного участка для ведения крестьянского (фермерского) хозяйства	%	25
8.	Максимальный класс опасности (по санитарной классификации)		

**Правила землепользования и застройки  
муниципального образования Сиверское городское поселение  
Гатчинского муниципального района Ленинградской области**

	объектов капитального строительства, размещаемых на территории земельных участков	кл.	IV
9.	Поголовье животных (свинарники, коровники, питомники, конюшни, зверофермы)	гол.	до 100

Минимальные размеры земельных участков не устанавливаются для фермерских хозяйств, основной деятельностью которых является садоводство, овощеводство защищенного грунта, цветоводство, виноградарство, семеноводство, птицеводство, пчеловодство, товарное рыбоводство или другая деятельность в целях производства сельскохозяйственной продукции по технологии, допускающей использование земельных участков, размеры которых менее минимальных размеров земельных участков, установленных законами субъектов Российской Федерации.

### 3. Зона агропроизводственных объектов IV-V класса опасности

3.1. Кодовое обозначение зоны – С-2.

3.2. Цели выделения зоны:

для размещения объектов и сооружений сельскохозяйственного назначения IV-V класса опасности.

3.3. Основные, вспомогательные и условно разрешенные виды использования земельных участков и объектов капитального строительства:

№ п/п	Наименование вида разрешенного использования земельного участка*	Описание вида разрешенного использования земельного участка**	Код (числовое обозначение) вида разрешенного использования земельного участка***
<b>Основные виды разрешённого использования:</b>			
1	Сельскохозяйственное использование	Ведение сельского хозяйства. Содержание данного вида разрешенного использования включает в себя содержание видов разрешенного использования с кодами 1.1-1.18, в том числе размещение зданий и сооружений, используемых для хранения и переработки сельскохозяйственной продукции	1.0
2	Животноводство	Осуществление хозяйственной деятельности, связанной с производством продукции животноводства, в том числе сенокошение, выпас сельскохозяйственных животных, разведение племенных животных, производство и использование племенной продукции (материала), размещение зданий, сооружений, используемых для содержания и разведения сельскохозяйственных животных, производства, хранения и	1.7

**Правила землепользования и застройки  
муниципального образования Сиверское городское поселение  
Гатчинского муниципального района Ленинградской области**

№ п/п	Наименование вида разрешенного использования земельного участка*	Описание вида разрешенного использования земельного участка**	Код (числовое обозначение) вида разрешенного использования земельного участка***
		первичной переработки сельскохозяйственной продукции	
3	Скотоводство	Осуществление хозяйственной деятельности, в том числе на сельскохозяйственных угодьях, связанной с разведением сельскохозяйственных животных (крупного рогатого скота, овец, коз, лошадей, верблюдов, оленей); сенокошение, выпас сельскохозяйственных животных, производство кормов, размещение зданий, сооружений, используемых для содержания и разведения сельскохозяйственных животных; разведение племенных животных, производство и использование племенной продукции (материала)	1.8
4	Звероводство	Осуществление хозяйственной деятельности, связанной с разведением в неволе ценных пушных зверей; размещение зданий, сооружений, используемых для содержания и разведения животных, производства, хранения и первичной переработки продукции; разведение племенных животных, производство и использование племенной продукции (материала)	1.9
5	Птицеводство	Осуществление хозяйственной деятельности, связанной с разведением домашних пород птиц, в том числе водоплавающих; размещение зданий, сооружений, используемых для содержания и разведения животных, производства, хранения и первичной переработки продукции птицеводства; разведение племенных животных, производство и использование племенной продукции (материала)	1.10
6	Пчеловодство	Осуществление хозяйственной деятельности, в том числе на	1.12

*Правила землепользования и застройки  
муниципального образования Сиверское городское поселение  
Гатчинского муниципального района Ленинградской области*

№ п/п	Наименование вида разрешенного использования земельного участка*	Описание вида разрешенного использования земельного участка**	Код (числовое обозначение) вида разрешенного использования земельного участка***
		сельскохозяйственных угодьях, по разведению, содержанию и использованию пчел и иных полезных насекомых; размещение ульев, иных объектов и оборудования, необходимого для пчеловодства и разведения иных полезных насекомых; размещение сооружений используемых для хранения и первичной переработки продукции пчеловодства	
7	Рыбоводство	Осуществление хозяйственной деятельности, связанной с разведением и (или) содержанием, выращиванием объектов рыбоводства (аквакультуры); размещение зданий, сооружений, оборудования, необходимых для осуществления рыбоводства (аквакультуры)	1.13
8	Хранение и переработка сельскохозяйственной продукции	Размещение зданий, сооружений, используемых для производства, хранения, первичной и глубокой переработки сельскохозяйственной продукции	1.15
9	Питомники	Выращивание и реализация подраста деревьев и кустарников, используемых в сельском хозяйстве, а также иных сельскохозяйственных культур для получения рассады и семян; размещение сооружений, необходимых для указанных видов сельскохозяйственного производства	1.17
10	Обеспечение сельскохозяйственного производства	Размещение машинно-транспортных и ремонтных станций, ангаров и гаражей для сельскохозяйственной техники, амбаров, водонапорных башен, трансформаторных станций и иного технического оборудования, используемого для ведения сельского хозяйства	1.18
11	Обеспечение деятельности в области	Размещение объектов капитального строительства, предназначенных для	3.9.1

**Правила землепользования и застройки  
муниципального образования Сиверское городское поселение  
Гатчинского муниципального района Ленинградской области**

№ п/п	Наименование вида разрешенного использования земельного участка*	Описание вида разрешенного использования земельного участка**	Код (числовое обозначение) вида разрешенного использования земельного участка***
	гидрометеорологии и смежных с ней областях	наблюдений за физическими и химическими процессами, происходящими в окружающей среде, определения ее гидрометеорологических, агрометеорологических и гелиогеофизических характеристик, уровня загрязнения атмосферного воздуха, почв, водных объектов, в том числе по гидробиологическим показателям, и околоземного - космического пространства, зданий и сооружений, используемых в области гидрометеорологии и смежных с ней областях (доплеровские метеорологические радиолокаторы, гидрологические посты и другие)	
12	Земельные участки (территории) общего пользования	Размещение объектов улично-дорожной сети, автомобильных дорог и пешеходных тротуаров в границах населенных пунктов, пешеходных переходов, набережных, береговых полос водных объектов общего пользования, скверов, бульваров, площадей, проездов, малых архитектурных форм благоустройства	12.0
13	Коммунальное обслуживание	Размещение объектов капитального строительства в целях обеспечения физических и юридических лиц коммунальными услугами, в частности: поставки воды, тепла, электричества, газа, предоставления услуг связи, отвода канализационных стоков, очистки и уборки объектов недвижимости (котельных, водозаборов, очистных сооружений, насосных станций, водопроводов, линий электропередач, трансформаторных подстанций, газопроводов, линий	3.1

*Правила землепользования и застройки  
муниципального образования Сиверское городское поселение  
Гатчинского муниципального района Ленинградской области*

№ п/п	Наименование вида разрешенного использования земельного участка*	Описание вида разрешенного использования земельного участка**	Код (числовое обозначение) вида разрешенного использования земельного участка***
		связи, телефонных станций, канализаций, стоянок, гаражей и мастерских для обслуживания уборочной и аварийной техники, а также зданий или помещений, предназначенных для приема физических и юридических лиц в связи с предоставлением им коммунальных услуг)	
14	Трубопроводный транспорт	Размещение водопроводов, газопроводов и иных трубопроводов, а также иных зданий и сооружений, необходимых для эксплуатации названных трубопроводов	7.5
<b>Вспомогательные виды использования:</b>			
1	Коммунальное обслуживание	Размещение объектов капитального строительства в целях обеспечения физических и юридических лиц коммунальными услугами, в частности: поставки воды, тепла, электричества, газа, предоставления услуг связи, отвода канализационных стоков, очистки и уборки объектов недвижимости (котельных, водозаборов, очистных сооружений, насосных станций, водопроводов, линий электропередач, трансформаторных подстанций, газопроводов, линий связи, телефонных станций, канализаций, стоянок, гаражей и мастерских для обслуживания уборочной и аварийной техники, а также зданий или помещений, предназначенных для приема физических и юридических лиц в связи с предоставлением им коммунальных услуг)	3.1
2	Трубопроводный транспорт	Размещение водопроводов, газопроводов и иных трубопроводов, а также иных зданий и сооружений, необходимых для эксплуатации названных трубопроводов	7.5



**Правила землепользования и застройки  
муниципального образования Сиверское городское поселение  
Гатчинского муниципального района Ленинградской области**

№ п/п	Наименование вида разрешенного использования земельного участка*	Описание вида разрешенного использования земельного участка**	Код (числовое обозначение) вида разрешенного использования земельного участка***
3	Растениеводство	Осуществление хозяйственной деятельности, связанной с выращиванием сельскохозяйственных культур. Содержание данного вида разрешенного использования включает в себя содержание видов разрешенного использования с кодами 1.2-1.6	1.1
4	Выращивание зерновых и иных сельскохозяйственных культур	Осуществление хозяйственной деятельности на сельскохозяйственных угодьях, связанной с производством зерновых, бобовых, кормовых, технических, масличных, эфиромасличных, и иных сельскохозяйственных культур	1.2
5	Овощеводство	Осуществление хозяйственной деятельности на сельскохозяйственных угодьях, связанной с производством картофеля, листовых, плодовых, луковичных и бахчевых сельскохозяйственных культур, в том числе с использованием теплиц	1.3
6	Садоводство	Осуществление хозяйственной деятельности, в том числе на сельскохозяйственных угодьях, связанной с выращиванием многолетних плодовых и ягодных культур, винограда, и иных многолетних культур	1.5
<b>Условно разрешённые виды использования</b>			
1	Не установлены		

**Предельные размеры земельных участков, предельные параметры разрешенного строительства:**

1	Склады для хранения минеральных удобрений, ядохимикатов	т	до 50
2	Хозяйства с содержанием животных (свинарники, коровники, питомники, конюшни, зверофермы)	гол.	до 100
3	Максимальный класс опасности (по санитарной классификации) объектов капитального строительства, размещаемых на территории земельных участков	кл.	IV

*Правила землепользования и застройки  
муниципального образования Сиверское городское поселение  
Гатчинского муниципального района Ленинградской области*

Ограничения и параметры использования земельных участков и объектов капитального строительства установлены следующими нормативными документами:

- СП 42.13330.2011 «Градостроительство. Планировка и застройка городских и сельских поселений» (актуализированная редакция СНиП 2.07.01-89\*), п.15, Приложение Е;
- СанПиН 2.2.1/2.1.1.1200-03 «Санитарно-защитные зоны и санитарная классификация предприятий, сооружений и иных объектов»;
- «Региональные нормативы градостроительного проектирования Ленинградской области»;
- другие действующие нормативы и технические регламенты.

#### **4. Зона агропроизводственных объектов III класса опасности**

4.1. Кодовое обозначение зоны – С-3.

4.2. Цели выделения зоны:

для размещения объектов и сооружений сельскохозяйственного назначения III класса опасности.

4.3. Основные, вспомогательные и условно разрешенные виды использования земельных участков и объектов капитального строительства:

№ п/п	Наименование вида разрешенного использования земельного участка*	Описание вида разрешенного использования земельного участка**	Код (числовое обозначение) вида разрешенного использования земельного участка***
<b>Основные виды разрешённого использования:</b>			
1	Сельскохозяйственное использование	Ведение сельского хозяйства. Содержание данного вида разрешенного использования включает в себя содержание видов разрешенного использования с кодами 1.1-1.18, в том числе размещение зданий и сооружений, используемых для хранения и переработки сельскохозяйственной продукции	1.0
2	Животноводство	Осуществление хозяйственной деятельности, связанной с производством продукции животноводства, в том числе сенокошение, выпас сельскохозяйственных животных, разведение племенных животных, производство и использование племенной продукции (материала), размещение зданий, сооружений, используемых для содержания и разведения сельскохозяйственных животных, производства, хранения и первичной переработки сельскохозяйственной продукции	1.7

*Правила землепользования и застройки  
муниципального образования Сиверское городское поселение  
Гатчинского муниципального района Ленинградской области*

№ п/п	Наименование вида разрешенного использования земельного участка*	Описание вида разрешенного использования земельного участка**	Код (числовое обозначение) вида разрешенного использования земельного участка***
3	Скотоводство	Осуществление хозяйственной деятельности, в том числе на сельскохозяйственных угодьях, связанной с разведением сельскохозяйственных животных (крупного рогатого скота, овец, коз, лошадей, верблюдов, оленей); сенокошение, выпас сельскохозяйственных животных, производство кормов, размещение зданий, сооружений, используемых для содержания и разведения сельскохозяйственных животных; разведение племенных животных, производство и использование племенной продукции (материала)	1.8
4	Звероводство	Осуществление хозяйственной деятельности, связанной с разведением в неволе ценных пушных зверей; размещение зданий, сооружений, используемых для содержания и разведения животных, производства, хранения и первичной переработки продукции; разведение племенных животных, производство и использование племенной продукции (материала)	1.9
5	Птицеводство	Осуществление хозяйственной деятельности, связанной с разведением домашних пород птиц, в том числе водоплавающих; размещение зданий, сооружений, используемых для содержания и разведения животных, производства, хранения и первичной переработки продукции птицеводства; разведение племенных животных, производство и использование племенной продукции (материала)	1.10
6	Пчеловодство	Осуществление хозяйственной деятельности, в том числе на	1.12

*Правила землепользования и застройки  
муниципального образования Сиверское городское поселение  
Гатчинского муниципального района Ленинградской области*

№ п/п	Наименование вида разрешенного использования земельного участка*	Описание вида разрешенного использования земельного участка**	Код (числовое обозначение) вида разрешенного использования земельного участка***
		сельскохозяйственных угодьях, по разведению, содержанию и использованию пчел и иных полезных насекомых; размещение ульев, иных объектов и оборудования, необходимого для пчеловодства и разведения иных полезных насекомых; размещение сооружений используемых для хранения и первичной переработки продукции пчеловодства	
7	Рыбоводство	Осуществление хозяйственной деятельности, связанной с разведением и (или) содержанием, выращиванием объектов рыбоводства (аквакультуры); размещение зданий, сооружений, оборудования, необходимых для осуществления рыбоводства (аквакультуры)	1.13
8	Хранение и переработка сельскохозяйственной продукции	Размещение зданий, сооружений, используемых для производства, хранения, первичной и глубокой переработки сельскохозяйственной продукции	1.15
9	Питомники	Выращивание и реализация подроста деревьев и кустарников, используемых в сельском хозяйстве, а также иных сельскохозяйственных культур для получения рассады и семян; размещение сооружений, необходимых для указанных видов сельскохозяйственного производства	1.17
10	Обеспечение сельскохозяйственного производства	Размещение машинно-транспортных и ремонтных станций, ангаров и гаражей для сельскохозяйственной техники, амбаров, водонапорных башен, трансформаторных станций и	1.18

*Правила землепользования и застройки  
муниципального образования Сиверское городское поселение  
Гатчинского муниципального района Ленинградской области*

№ п/п	Наименование вида разрешенного использования земельного участка*	Описание вида разрешенного использования земельного участка**	Код (числовое обозначение) вида разрешенного использования земельного участка***
		иногo технического оборудования, используемого для ведения сельского хозяйства	
11	Земельные участки (территории) общего пользования	Размещение объектов улично-дорожной сети, автомобильных дорог и пешеходных тротуаров в границах населенных пунктов, пешеходных переходов, набережных, береговых полос водных объектов общего пользования, скверов, бульваров, площадей, проездов, малых архитектурных форм благоустройства	12.0
12	Коммунальное обслуживание	Размещение объектов капитального строительства в целях обеспечения физических и юридических лиц коммунальными услугами, в частности: поставки воды, тепла, электричества, газа, предоставления услуг связи, отвода канализационных стоков, очистки и уборки объектов недвижимости (котельных, водозаборов, очистных сооружений, насосных станций, водопроводов, линий электропередач, трансформаторных подстанций, газопроводов, линий связи, телефонных станций, канализаций, стоянок, гаражей и мастерских для обслуживания уборочной и аварийной техники, а также зданий или помещений, предназначенных для приема физических и юридических лиц в связи с предоставлением им коммунальных услуг)	3.1
13	Трубопроводный транспорт	Размещение водопроводов, газопроводов и иных трубопроводов, а также иных зданий и сооружений, необходимых для эксплуатации названных трубопроводов	7.5

*Правила землепользования и застройки  
муниципального образования Сиверское городское поселение  
Гатчинского муниципального района Ленинградской области*

№ п/п	Наименование вида разрешенного использования земельного участка*	Описание вида разрешенного использования земельного участка**	Код (числовое обозначение) вида разрешенного использования земельного участка***
<b>Вспомогательные виды использования:</b>			
1	Коммунальное обслуживание	Размещение объектов капитального строительства в целях обеспечения физических и юридических лиц коммунальными услугами, в частности: поставки воды, тепла, электричества, газа, предоставления услуг связи, отвода канализационных стоков, очистки и уборки объектов недвижимости (котельных, водозаборов, очистных сооружений, насосных станций, водопроводов, линий электропередач, трансформаторных подстанций, газопроводов, линий связи, телефонных станций, канализаций, стоянок, гаражей и мастерских для обслуживания уборочной и аварийной техники, а также зданий или помещений, предназначенных для приема физических и юридических лиц в связи с предоставлением им коммунальных услуг)	3.1
2	Трубопроводный транспорт	Размещение водопроводов, газопроводов и иных трубопроводов, а также иных зданий и сооружений, необходимых для эксплуатации названных трубопроводов	7.5
3	Растениеводство	Осуществление хозяйственной деятельности, связанной с выращиванием сельскохозяйственных культур. Содержание данного вида разрешенного использования включает в себя содержание видов разрешенного использования с кодами 1.2-1.6	1.1
4	Выращивание зерновых и иных сельскохозяйственных культур	Осуществление хозяйственной деятельности на сельскохозяйственных угодьях, связанной с производством	1.2

**Правила землепользования и застройки  
муниципального образования Сиверское городское поселение  
Гатчинского муниципального района Ленинградской области**

№ п/п	Наименование вида разрешенного использования земельного участка*	Описание вида разрешенного использования земельного участка**	Код (числовое обозначение) вида разрешенного использования земельного участка***
		зерновых, бобовых, кормовых, технических, масличных, эфиромасличных, и иных сельскохозяйственных культур	
5	Овощеводство	Осуществление хозяйственной деятельности на сельскохозяйственных угодьях, связанной с производством картофеля, листовых, плодовых, луковичных и бахчевых сельскохозяйственных культур, в том числе с использованием теплиц	1.3
6	Садоводство	Осуществление хозяйственной деятельности, в том числе на сельскохозяйственных угодьях, связанной с выращиванием многолетних плодовых и ягодных культур, винограда, и иных многолетних культур	1.5
<b>Условно разрешённые виды использования</b>			
1	Не установлены		

**Предельные размеры земельных участков, предельные параметры разрешенного строительства:**

1	Склады для хранения минеральных удобрений, ядохимикатов	т	более 50
2	Свинофермы (максимальное количество голов)	тыс. гол.	до 4
3	Фермы крупного рогатого скота всех специализаций, коневодческие (максимальное количество голов)	гол.	до 1200
4	Фермы овцеводческие (максимальное количество голов)	тыс. гол.	до 30
5	Фермы птицеводческие (кур несушек)	тыс.	до 100
6	Фермы птицеводческие (бройлеров)	млн.	до 1
7	Хозяйства с содержанием животных (свинарники, коровники, питомники, конюшни, зверофермы)	гол.	до 100
8	Максимальный класс опасности (по санитарной классификации) объектов капитального строительства, размещаемых на территории земельных участков	кл.	III

Ограничения и параметры использования земельных участков и объектов капитального строительства установлены следующими нормативными документами:

- СП 42.13330.2011 «Градостроительство. Планировка и застройка городских и сельских поселений» (актуализированная редакция СНиП 2.07.01-89\*), п.15, Приложение Е;

*Правила землепользования и застройки  
муниципального образования Сиверское городское поселение  
Гатчинского муниципального района Ленинградской области*

- СанПиН 2.2.1/2.1.1.1200-03 «Санитарно-защитные зоны и санитарная классификация предприятий, сооружений и иных объектов»;
- «Региональные нормативы градостроительного проектирования Ленинградской области»;
- другие действующие нормативы и технические регламенты.

### 5. Зона ведения дачного хозяйства

5.1. Кодовое обозначение зоны – ДНП

5.2. Цели выделения зоны:

для размещения дачных участков, предназначенных для отдыха (с правом возведения жилого строения без права регистрации проживания в нем или жилого дома с правом регистрации проживания в нем и хозяйственных строений и сооружений, а также с правом выращивания плодовых, ягодных, овощных, бахчевых или иных сельскохозяйственных культур и картофеля).

5.3. Основные, вспомогательные и условно разрешенные виды использования земельных участков и объектов капитального строительства:

№ п/п	Наименование вида разрешенного использования земельного участка*	Описание вида разрешенного использования земельного участка**	Код (числовое обозначение) вида разрешенного использования земельного участка***
<b>Основные виды разрешённого использования:</b>			
1	Ведение дачного хозяйства	Размещение жилого дачного дома (не предназначенного для раздела на квартиры, пригодного для отдыха и проживания, высотой не выше трех надземных этажей); осуществление деятельности, связанной с выращиванием плодовых, ягодных, овощных, бахчевых или иных сельскохозяйственных культур и картофеля; размещение хозяйственных строений и сооружений	13.3
2	Коммунальное обслуживание	Размещение объектов капитального строительства в целях обеспечения физических и юридических лиц коммунальными услугами, в частности: поставки воды, тепла, электричества, газа, предоставления услуг связи, отвода канализационных стоков, очистки и уборки объектов недвижимости (котельных, водозаборов, очистных сооружений, насосных станций, водопроводов, линий электропередач, трансформаторных подстанций, газопроводов, линий связи, телефонных	3.1



**Правила землепользования и застройки  
муниципального образования Сиверское городское поселение  
Гатчинского муниципального района Ленинградской области**

№ п/п	Наименование вида разрешенного использования земельного участка*	Описание вида разрешенного использования земельного участка**	Код (числовое обозначение) вида разрешенного использования земельного участка***
		станций, канализаций, стоянок, гаражей и мастерских для обслуживания уборочной и аварийной техники, а также зданий или помещений, предназначенных для приема физических и юридических лиц в связи с предоставлением им коммунальных услуг)	
3	Трубопроводный транспорт	Размещение водопроводов, газопроводов и иных трубопроводов, а также иных зданий и сооружений, необходимых для эксплуатации названных трубопроводов	7.5
4	Земельные участки (территории) общего пользования	Размещение объектов улично-дорожной сети, автомобильных дорог и пешеходных тротуаров в границах населенных пунктов, пешеходных переходов, набережных, береговых полос водных объектов общего пользования, скверов, бульваров, площадей, проездов, малых архитектурных форм благоустройства	12.0
<b>Вспомогательные виды использования:</b>			
1	Коммунальное обслуживание	Размещение объектов капитального строительства в целях обеспечения физических и юридических лиц коммунальными услугами, в частности: поставки воды, тепла, электричества, газа, предоставления услуг связи, отвода канализационных стоков, очистки и уборки объектов недвижимости (котельных, водозаборов, очистных сооружений, насосных станций, водопроводов, линий электропередач, трансформаторных подстанций, газопроводов, линий связи, телефонных станций, канализаций, стоянок, гаражей и мастерских для обслуживания уборочной и аварийной техники, а также зданий или помещений, предназначенных для приема физических и юридических лиц в связи с предоставлением им коммунальных	3.1

**Правила землепользования и застройки  
муниципального образования Сиверское городское поселение  
Гатчинского муниципального района Ленинградской области**

№ п/п	Наименование вида разрешенного использования земельного участка*	Описание вида разрешенного использования земельного участка**	Код (числовое обозначение) вида разрешенного использования земельного участка***
		услуг)	
2	Трубопроводный транспорт	Размещение нефтепроводов, водопроводов, газопроводов и иных трубопроводов, а также иных зданий и сооружений, необходимых для эксплуатации названных трубопроводов	7.5
<b>Условно разрешённые виды использования</b>			
1	Магазины	Размещение объектов капитального строительства, предназначенных для продажи товаров, торговая площадь которых составляет до 5000 кв. м	4.4

**Предельные размеры земельных участков, предельные параметры разрешённого строительства:**

Требования к параметрам сооружений и границам земельных участков в соответствии со следующими документами:

- СП 42.13330.2011 «Градостроительство. Планировка и застройка городских и сельских поселений» (актуализированная редакция СНиП 2.07.01-89\*);
- СП 53.13330.2011. «Свод правил. Планировка и застройка территорий садоводческих (дачных) объединений граждан, здания и сооружения. Актуализированная редакция СНиП 30-02-97\*»;
- «Региональные нормативы градостроительного проектирования Ленинградской области»;
- другие действующие нормативы и технические регламенты.

1	Минимальное расстояние от жилого строения или дома до красной линии улиц	м	5
2	Минимальное расстояние от жилого дома или строения до красной линии проездов	м	3
3	Минимальное расстояние от хозяйственных построек до красных линий улиц и проездов	м	5
4	Минимальное расстояние от жилого дома или строения до границы соседнего участка	м	3
5	Минимальное расстояние от постройки для содержания мелкого скота и птицы до границы соседнего участка	м	4
6	Минимальное расстояние от других построек до границы соседнего участка	м	1
7	Минимальные противопожарные расстояния между жилыми домами и строениями, в том числе блокированными из негорючих материалов несущих и ограждающих конструкций (камень, бетон и т.п.)	м	6
8	Минимальные противопожарные расстояния между жилыми домами и строениями, в том числе блокированными из негорючих материалов несущих и ограждающих конструкций (камень, бетон и	м	8

*Правила землепользования и застройки  
муниципального образования Сиверское городское поселение  
Гатчинского муниципального района Ленинградской области*

	т.п.) с деревянными перекрытиями и покрытиями, защищенными трудногорючими и негорючими материалами		
9	Минимальные противопожарные расстояния между жилыми домами и строениями, в том числе блокированными домами и жилыми строениями из древесины, каркасных ограждающих конструкций из негорючих, трудногорючих и горючих материалов	м	15
10	Минимальные противопожарные расстояния между жилыми домами и строениями, в том числе блокированными из негорючих материалов несущих и ограждающих конструкций (камень, бетон и т.п.) и из древесины, каркасных ограждающих конструкций из негорючих, трудногорючих и горючих материалов	м	10
11	Минимальные противопожарные расстояния между жилыми домами и строениями, в том числе блокированными из негорючих материалов несущих и ограждающих конструкций (камень, бетон и т.п.) с деревянными перекрытиями и покрытиями, защищенными трудногорючими и негорючими материалами и домами и жилыми строениями из древесины, каркасных ограждающих конструкций из негорючих, трудногорючих и горючих материалов	м	12
12	Минимальное расстояние от границ земельного участка до: - основного строения - хозяйственных и прочих строений - открытой стоянки - отдельно стоящего гаража	м	3 1 1 1
13	Минимальное расстояние от основных строений до отдельно стоящих хозяйственных и прочих строений - в соответствии с требованиями Свод правил 42.13330.2011 (п. 15), СанПиН 42-128-4690-88. «Санитарные правила содержания территорий населенных мест»	м	
14	Максимальный процент застройки земельного участка площадью 0, 10-0,12 га	%	25
15	Минимальная площадь земельного участка	га	0,10
16	Максимальная общая площадь магазина	кв.м	300

### **6. Зона ведения садоводства**

6.1. Кодовое обозначение зоны – СНТ

6.2. Цели выделения зоны:

для размещения садовых участков, предназначенных для выращивания плодовых, ягодных, овощных, бахчевых или иных сельскохозяйственных культур и картофеля, а также для отдыха (с правом возведения жилого строения без права регистрации проживания в нем и хозяйственных строений и сооружений).

6.3. Основные, вспомогательные и условно разрешенные виды использования земельных участков и объектов капитального строительства:

**Правила землепользования и застройки  
муниципального образования Сиверское городское поселение  
Гатчинского муниципального района Ленинградской области**

№ п/п	Наименование вида разрешенного использования земельного участка*	Описание вида разрешенного использования земельного участка**	Код (числовое обозначение) вида разрешенного использования земельного участка***
<b>Основные виды разрешённого использования:</b>			
1	Ведение садоводства	Осуществление деятельности, связанной с выращиванием плодовых, ягодных, овощных, бахчевых или иных сельскохозяйственных культур и картофеля; размещение садового дома, предназначенного для отдыха и не подлежащего разделу на квартиры; размещение хозяйственных строений и сооружений	13.2
2	Коммунальное обслуживание	Размещение объектов капитального строительства в целях обеспечения физических и юридических лиц коммунальными услугами, в частности: поставки воды, тепла, электричества, газа, предоставления услуг связи, отвода канализационных стоков, очистки и уборки объектов недвижимости (котельных, водозаборов, очистных сооружений, насосных станций, водопроводов, линий электропередач, трансформаторных подстанций, газопроводов, линий связи, телефонных станций, канализаций, стоянок, гаражей и мастерских для обслуживания уборочной и аварийной техники, а также зданий или помещений, предназначенных для приема физических и юридических лиц в связи с предоставлением им коммунальных услуг)	3.1
3	Трубопроводный транспорт	Размещение водопроводов, газопроводов и иных трубопроводов, а также иных зданий и сооружений, необходимых для эксплуатации названных трубопроводов	7.5
4	Земельные участки (территории) общего пользования	Размещение объектов улично-дорожной сети, автомобильных дорог и пешеходных тротуаров в границах населенных пунктов, пешеходных переходов, набережных, береговых полос водных объектов общего	12.0

*Правила землепользования и застройки  
муниципального образования Сиверское городское поселение  
Гатчинского муниципального района Ленинградской области*

№ п/п	Наименование вида разрешенного использования земельного участка*	Описание вида разрешенного использования земельного участка**	Код (числовое обозначение) вида разрешенного использования земельного участка***
		пользования, скверов, бульваров, площадей, проездов, малых архитектурных форм благоустройства	
<b>Вспомогательные виды использования:</b>			
1	Коммунальное обслуживание	Размещение объектов капитального строительства в целях обеспечения физических и юридических лиц коммунальными услугами, в частности: поставки воды, тепла, электричества, газа, предоставления услуг связи, отвода канализационных стоков, очистки и уборки объектов недвижимости (котельных, водозаборов, очистных сооружений, насосных станций, водопроводов, линий электропередач, трансформаторных подстанций, газопроводов, линий связи, телефонных станций, канализаций, стоянок, гаражей и мастерских для обслуживания уборочной и аварийной техники, а также зданий или помещений, предназначенных для приема физических и юридических лиц в связи с предоставлением им коммунальных услуг)	3.1
2	Трубопроводный транспорт	Размещение водопроводов, газопроводов и иных трубопроводов, а также иных зданий и сооружений, необходимых для эксплуатации названных трубопроводов	7.5
<b>Условно разрешённые виды использования</b>			
1	Магазины	Размещение объектов капитального строительства, предназначенных для продажи товаров, торговая площадь которых составляет до 5000 кв. м	4.4

**Предельные размеры земельных участков, предельные параметры разрешенного строительства:**

Требования к параметрам сооружений и границам земельных участков в соответствии со следующими документами:

- СП 42.13330.2011 «Градостроительство. Планировка и застройка городских и сельских поселений» (актуализированная редакция СНиП 2.07.01-89\*);

*Правила землепользования и застройки  
муниципального образования Сиверское городское поселение  
Гатчинского муниципального района Ленинградской области*

- СП 53.13330.2011. «Свод правил. Планировка и застройка территорий садоводческих (дачных) объединений граждан, здания и сооружения. Актуализированная редакция СНиП 30-02-97\*»;
- «Региональные нормативы градостроительного проектирования Ленинградской области»;
- другие действующие нормативы и технические регламенты.

1	Минимальное расстояние от жилого строения или дома до красной линии улиц	м	5
2	Минимальное расстояние от жилого дома или строения до красной линии проездов	м	3
3	Минимальное расстояние от хозяйственных построек до красных линий улиц и проездов	м	5
4	Минимальное расстояние от жилого дома или строения до границы соседнего участка	м	3
5	Минимальное расстояние от постройки для содержания мелкого скота и птицы до границы соседнего участка	м	4
6	Минимальное расстояние от других построек до границы соседнего участка	м	1
7	Минимальные противопожарные расстояния между жилыми домами и строениями, в том числе блокированными из негорючих материалов несущих и ограждающих конструкций (камень, бетон и т.п.)	м	6
8	Минимальные противопожарные расстояния между жилыми домами и строениями, в том числе блокированными из негорючих материалов несущих и ограждающих конструкций (камень, бетон и т.п.) с деревянными перекрытиями и покрытиями, защищенными трудногорючими и негорючими материалами	м	8
9	Минимальные противопожарные расстояния между жилыми домами и строениями, в том числе блокированными домами и жилыми строениями из древесины, каркасных ограждающих конструкций из негорючих, трудногорючих и горючих материалов	м	15
10	Минимальные противопожарные расстояния между жилыми домами и строениями, в том числе блокированными из негорючих материалов несущих и ограждающих конструкций (камень, бетон и т.п.) и из древесины, каркасных ограждающих конструкций из негорючих, трудногорючих и горючих материалов	м	10
11	Минимальные противопожарные расстояния между жилыми домами и строениями, в том числе блокированными из негорючих материалов несущих и ограждающих конструкций (камень, бетон и т.п.) с деревянными перекрытиями и покрытиями, защищенными трудногорючими и негорючими материалами и домами и жилыми строениями из древесины, каркасных ограждающих конструкций из негорючих, трудногорючих и горючих материалов	м	12
12	Минимальное расстояние от границ земельного участка до: - основного строения - хозяйственных и прочих строений - открытой стоянки - отдельно стоящего гаража	м	3 1 1 1

**Правила землепользования и застройки  
муниципального образования Сиверское городское поселение  
Гатчинского муниципального района Ленинградской области**

13	Минимальное расстояние от основных строений до отдельно стоящих хозяйственных и прочих строений - в соответствии с требованиями Свод правил 42.13330.2011 (п. 15), СанПиН 42-128-4690-88. «Санитарные правила содержания территорий населенных мест»		
14	Максимальный процент застройки земельного участка площадью 0, 06-0,12 га	%	25
15	Минимальная площадь земельного участка	га	0,10
16	Максимальная общая площадь магазина	кв.м	300

**Статья 9. Зоны размещения военных объектов.**

1.1. Кодовое обозначение зоны – В-О.

1.2. Цели выделения зоны:

для обеспечения правовых условий градостроительной деятельности на территориях, предназначенных для размещения военных объектов.

5 Зона предназначена для размещения объектов, в отношении территорий которых устанавливается особый режим; порядок использования территории определяется федеральными органами исполнительной власти и органами исполнительной власти субъекта Федерации по согласованию с органами местного самоуправления в соответствии с государственными градостроительными нормативами и правилами, со специальными нормативами.

1.4. Основные, вспомогательные и условно разрешенные виды использования земельных участков и объектов капитального строительства:

№ п/п	Наименование вида разрешенного использования земельного участка*	Описание вида разрешенного использования земельного участка**	Код (числовое обозначение) вида разрешенного использования земельного участка***
<b>Основные виды разрешённого использования:</b>			
1	Обеспечение обороны и безопасности	Размещение объектов капитального строительства, необходимых для подготовки и поддержания в боевой готовности Вооруженных Сил Российской Федерации, других войск, воинских формирований и органов управлений ими (размещение военных организаций, внутренних войск, учреждений и других объектов, дислокация войск и сил флота),	8.0

*Правила землепользования и застройки  
муниципального образования Сиверское городское поселение  
Гатчинского муниципального района Ленинградской области*

№ п/п	Наименование вида разрешенного использования земельного участка*	Описание вида разрешенного использования земельного участка**	Код (числовое обозначение) вида разрешенного использования земельного участка***
		проведение воинских учений и других мероприятий, направленных на обеспечение боевой готовности воинских частей; размещение зданий военных училищ, военных институтов, военных университетов, военных академий;	
2	Коммунальное обслуживание	Размещение объектов капитального строительства в целях обеспечения физических и юридических лиц коммунальными услугами, в частности: поставки воды, тепла, электричества, газа, предоставления услуг связи, отвода канализационных стоков, очистки и уборки объектов недвижимости (котельных, водозаборов, очистных сооружений, насосных станций, водопроводов, линий электропередач, трансформаторных подстанций, газопроводов, линий связи, телефонных станций, канализаций, стоянок, гаражей и мастерских для обслуживания уборочной и аварийной техники, а также зданий или помещений, предназначенных для приема физических и юридических лиц в связи с предоставлением им коммунальных услуг)	3.1
3	Энергетика	Размещение объектов гидроэнергетики, тепловых станций и других электростанций, размещение обслуживающих и вспомогательных для электростанций сооружений (золоотвалов, гидротехнических сооружений); размещение объектов электросетевого хозяйства, за исключением объектов энергетики, размещение которых предусмотрено содержанием вида разрешенного использования с <u>кодом 3.1</u>	6.7
4	Связь	Размещение объектов связи, радиовещания, телевидения, включая воздушные радиорелейные, надземные и	6.8



**Правила землепользования и застройки  
муниципального образования Сиверское городское поселение  
Гатчинского муниципального района Ленинградской области**

№ п/п	Наименование вида разрешенного использования земельного участка*	Описание вида разрешенного использования земельного участка**	Код (числовое обозначение) вида разрешенного использования земельного участка***
		подземные кабельные линии связи, линии радиофикации, антенные поля, усилительные пункты на кабельных линиях связи, инфраструктуру спутниковой связи и телерадиовещания, за исключением объектов связи, размещение которых предусмотрено содержанием вида разрешенного использования с <u>кодом 3.1</u>	
5	Трубопроводный транспорт	Размещение водопроводов, газопроводов и иных трубопроводов, а также иных зданий и сооружений, необходимых для эксплуатации названных трубопроводов	7.5
6	Обслуживание автотранспорта	Размещение постоянных или временных гаражей с несколькими стояночными местами, стоянок (парковок), гаражей, в том числе многоярусных, не указанных в <u>коде 2.7.1</u>	4.9
7	Земельные участки (территории) общего пользования	Размещение объектов улично-дорожной сети, автомобильных дорог и пешеходных тротуаров в границах населенных пунктов, пешеходных переходов, набережных, береговых полос водных объектов общего пользования, скверов, бульваров, площадей, проездов, малых архитектурных форм благоустройства	12.0
<b>Вспомогательные виды использования:</b>			
1	Коммунальное обслуживание	Размещение объектов капитального строительства в целях обеспечения физических и юридических лиц коммунальными услугами, в частности: поставки воды, тепла, электричества, газа, предоставления услуг связи, отвода канализационных стоков, очистки и уборки объектов недвижимости (котельных, водозаборов, очистных сооружений, насосных станций, водопроводов, линий электропередач, трансформаторных подстанций, газопроводов, линий связи,	3.1

*Правила землепользования и застройки  
муниципального образования Сиверское городское поселение  
Гатчинского муниципального района Ленинградской области*

№ п/п	Наименование вида разрешенного использования земельного участка*	Описание вида разрешенного использования земельного участка**	Код (числовое обозначение) вида разрешенного использования земельного участка***
		телефонных станций, канализаций, стоянок, гаражей и мастерских для обслуживания уборочной и аварийной техники, а также зданий или помещений, предназначенных для приема физических и юридических лиц в связи с предоставлением им коммунальных услуг)	
2	Трубопроводный транспорт	Размещение водопроводов, газопроводов и иных трубопроводов, а также иных зданий и сооружений, необходимых для эксплуатации названных трубопроводов	7.5
3	Склады	Размещение сооружений, имеющих назначение по временному хранению, распределению и перевалке грузов (за исключением хранения стратегических запасов), не являющихся частями производственных комплексов, на которых был создан груз: промышленные базы, склады, погрузочные терминалы и доки, нефтехранилища и нефтеналивные станции, газовые хранилища и обслуживающие их газоконденсатные и газоперекачивающие станции, элеваторы и продовольственные склады, за исключением железнодорожных перевалочных складов	6.9
4	Амбулаторно-поликлиническое обслуживание	Размещение объектов капитального строительства, предназначенных для оказания гражданам амбулаторно-поликлинической медицинской помощи (поликлиники, фельдшерские пункты, пункты здравоохранения, центры матери и ребенка, диагностические центры, молочные кухни, станции донорства крови, клинические лаборатории)	3.4.1
5	Стационарное медицинское обслуживание	Размещение объектов капитального строительства, предназначенных для оказания гражданам медицинской помощи в стационарах (больницы,	3.4.2

*Правила землепользования и застройки  
муниципального образования Сиверское городское поселение  
Гатчинского муниципального района Ленинградской области*

№ п/п	Наименование вида разрешенного использования земельного участка*	Описание вида разрешенного использования земельного участка**	Код (числовое обозначение) вида разрешенного использования земельного участка***
		родильные дома, научно-медицинские учреждения и прочие объекты, обеспечивающие оказание услуги по лечению в стационаре); размещение станций скорой помощи	
6	Бытовое обслуживание	Размещение объектов капитального строительства, предназначенных для оказания населению или организациям бытовых услуг (мастерские мелкого ремонта, ателье, бани, парикмахерские, прачечные, химчистки, похоронные бюро)	3.3
7	Культурное развитие	Размещение объектов капитального строительства, предназначенных для размещения в них музеев, выставочных залов, художественных галерей, домов культуры, библиотек, кинотеатров и кинозалов, театров, филармоний, планетариев; устройство площадок для празднеств и гуляний; размещение зданий и сооружений для размещения цирков, зверинцев, зоопарков, океанариумов	3.6
8	Магазины	Размещение объектов капитального строительства, предназначенных для продажи товаров, торговая площадь которых составляет до 5000 кв. м	4.4
9	Общественное питание	Размещение объектов капитального строительства в целях устройства мест общественного питания (рестораны, кафе, столовые, закусочные, бары)	4.6
10	Гостиничное обслуживание	Размещение гостиниц, а также иных зданий, используемых с целью извлечения предпринимательской выгоды из предоставления жилого помещения для временного проживания в них	4.7
11	Религиозное использование	Размещение объектов капитального строительства, предназначенных для отправления религиозных обрядов (церкви, соборы, храмы, часовни,	3.7

**Правила землепользования и застройки  
муниципального образования Сиверское городское поселение  
Гатчинского муниципального района Ленинградской области**

№ п/п	Наименование вида разрешенного использования земельного участка*	Описание вида разрешенного использования земельного участка**	Код (числовое обозначение) вида разрешенного использования земельного участка***
		монастыри, мечети, молельные дома); размещение объектов капитального строительства, предназначенных для отправления религиозных обрядов (церкви, соборы, храмы, часовни, монастыри, мечети, молельные дома); размещение объектов капитального строительства, предназначенных для постоянного местонахождения духовных лиц, паломников и послушников в связи с осуществлением ими религиозной службы, а также для осуществления благотворительной и религиозной образовательной деятельности (монастыри, скиты, воскресные школы, семинарии, духовные училища)	
<b>Условно разрешённые виды использования</b>			
Не установлены			

**Предельные параметры разрешенного строительства, реконструкции для основного вида разрешённого использования:**

№ п/п	Наименование параметра	Единица измерения	Количество
1.	2	3	4
1.	Минимальный отступ зданий от красной линии	м	5
2.	Минимальное количество машино-мест для хранения индивидуального автотранспорта на территории земельных участков		ст. 11 положения I части II настоящих Правил
3.	Минимальная доля озеленённой территории земельных участков		ст. 10 положения I части II настоящих Правил
4.	Максимальный процент застройки	%	70
5.	Максимальное количество надземных этажей		3
6.	Минимальная площадь земельного участка	га	ст. 4 положения I части II настоящих

**Правила землепользования и застройки  
муниципального образования Сиверское городское поселение  
Гатчинского муниципального района Ленинградской области**

			Правил
7.	Максимальная высота застройки	м	15
8.	Максимальная общая площадь магазина	кв.м	500

Остальные параметры устанавливаются в соответствии со статьями 1 - 14 положения I части II настоящих Правил.

### Статья 10. Зоны специального назначения

#### 1. Зона кладбищ

1.1. Кодовое обозначение зоны – К.

1.2. Цели выделения зоны:

для обеспечения правовых условий градостроительной деятельности на территориях, предназначенных для размещения кладбищ.

1.4. Основные, вспомогательные и условно разрешенные виды использования земельных участков и объектов капитального строительства:

№ п/п	Наименование вида разрешенного использования земельного участка*	Описание вида разрешенного использования земельного участка**	Код (числовое обозначение) вида разрешенного использования земельного участка***
<b>Основные виды разрешённого использования:</b>			
1	Ритуальная деятельность	Размещение кладбищ, крематориев и мест захоронения; размещение соответствующих культовых сооружений	12.1
2	Коммунальное обслуживание	Размещение объектов капитального строительства в целях обеспечения физических и юридических лиц коммунальными услугами, в частности: поставки воды, тепла, электричества, газа, предоставления услуг связи, отвода канализационных стоков, очистки и уборки объектов недвижимости (котельных, водозаборов, очистных сооружений, насосных станций, водопроводов, линий электропередач, трансформаторных подстанций, газопроводов, линий связи, телефонных станций, канализаций, стоянок, гаражей и мастерских для обслуживания уборочной и аварийной техники, а также зданий или помещений, предназначенных для приема физических и юридических лиц в связи с предоставлением им коммунальных услуг)	3.1
3	Земельные участки	Размещение объектов улично-дорожной	12.0

*Правила землепользования и застройки  
муниципального образования Сиверское городское поселение  
Гатчинского муниципального района Ленинградской области*

№ п/п	Наименование вида разрешенного использования земельного участка*	Описание вида разрешенного использования земельного участка**	Код (числовое обозначение) вида разрешенного использования земельного участка***
	(территории) общего пользования	сети, автомобильных дорог и пешеходных тротуаров в границах населенных пунктов, пешеходных переходов, набережных, береговых полос водных объектов общего пользования, скверов, бульваров, площадей, проездов, малых архитектурных форм благоустройства	
<b><u>Вспомогательные виды использования:</u></b>			
1	Коммунальное обслуживание	Размещение объектов капитального строительства в целях обеспечения физических и юридических лиц коммунальными услугами, в частности: поставки воды, тепла, электричества, газа, предоставления услуг связи, отвода канализационных стоков, очистки и уборки объектов недвижимости (котельных, водозаборов, очистных сооружений, насосных станций, водопроводов, линий электропередач, трансформаторных подстанций, газопроводов, линий связи, телефонных станций, канализаций, стоянок, гаражей и мастерских для обслуживания уборочной и аварийной техники, а также зданий или помещений, предназначенных для приема физических и юридических лиц в связи с предоставлением им коммунальных услуг)	3.1
2	Бытовое обслуживание	Размещение объектов капитального строительства, предназначенных для оказания населению или организациям бытовых услуг (мастерские мелкого ремонта, ателье, бани, парикмахерские, прачечные, химчистки, похоронные бюро)	3.3
3	Религиозное использование	Размещение объектов капитального строительства, предназначенных для отправления религиозных обрядов (церкви, соборы, храмы, часовни, монастыри, мечети, молельные дома);	3.7

**Правила землепользования и застройки  
муниципального образования Сиверское городское поселение  
Гатчинского муниципального района Ленинградской области**

№ п/п	Наименование вида разрешенного использования земельного участка*	Описание вида разрешенного использования земельного участка**	Код (числовое обозначение) вида разрешенного использования земельного участка***
		размещение объектов капитального строительства, предназначенных для отправления религиозных обрядов (церкви, соборы, храмы, часовни, монастыри, мечети, молельные дома); размещение объектов капитального строительства, предназначенных для постоянного местонахождения духовных лиц, паломников и послушников в связи с осуществлением ими религиозной службы, а также для осуществления благотворительной и религиозной образовательной деятельности (монастыри, скиты, воскресные школы, семинарии, духовные училища)	
<b>Условно разрешённые виды использования</b>			
1	Не установлены		

**Предельные размеры земельных участков, предельные параметры разрешенного строительства:**

Площадь мест захоронения должна быть не менее 65-70 % общей площади кладбища. Размеры земельных участков устанавливаются органами местного самоуправления. Вновь создаваемые места погребения должны размещаться на расстоянии не менее 300 метров от границ селитебной территории.

Территория санитарно-защитных зон должна быть спланирована, благоустроена и озеленена, иметь транспортные и инженерные коридоры.

Размер санитарно-защитной зоны определяется согласно действующим техническим регламентам. На территориях санитарно-защитных зон кладбищ, крематориев, зданий и сооружений похоронного назначения не разрешается строительство зданий и сооружений, не связанных с обслуживанием указанных объектов, за исключением культовых и обрядовых объектов.

Расстояние от зданий траурных обрядов до жилой застройки, территории лечебных, детских, образовательных, спортивно-оздоровительных, культурно-просветительных учреждений и учреждений социального обеспечения регламентируется с учетом характера траурного обряда и должно составлять не менее 100 метров.

Предельная высота строений в данной зоне – 15 метров. Все остальные параметры устанавливаются в соответствии со статьями 1 - 14 положения I части II настоящих Правил.

**2. Зона размещения объектов обращения с отходами**

2.1. Кодовое обозначение зоны – С-Н

2.2. Цели выделения зоны:

для обеспечения правовых условий градостроительной деятельности на территориях, предназначенных для размещения объектов обращения с отходами

*Правила землепользования и застройки  
муниципального образования Сиверское городское поселение  
Гатчинского муниципального района Ленинградской области*

2.3. Основные, вспомогательные и условно разрешенные виды использования земельных участков и объектов капитального строительства:

№ п/п	Наименование вида разрешенного использования земельного участка*	Описание вида разрешенного использования земельного участка**	Код (числовое обозначение) вида разрешенного использования земельного участка***
<b>Основные виды разрешённого использования:</b>			
1	Специальная деятельность	Размещение, хранение, захоронение, утилизация, накопление, обработка, обезвреживание отходов производства и потребления, медицинских отходов, биологических отходов, радиоактивных отходов, веществ, разрушающих озоновый слой, а также размещение объектов размещения отходов, захоронения, хранения, обезвреживания таких отходов (скотомогильников, мусоросжигательных и мусороперерабатывающих заводов, полигонов по захоронению и сортировке бытового мусора и отходов, мест сбора вещей для их вторичной переработки	12.2
2	Коммунальное обслуживание	Размещение объектов капитального строительства в целях обеспечения физических и юридических лиц коммунальными услугами, в частности: поставки воды, тепла, электричества, газа, предоставления услуг связи, отвода канализационных стоков, очистки и уборки объектов недвижимости (котельных, водозаборов, очистных сооружений, насосных станций, водопроводов, линий электропередач, трансформаторных подстанций, газопроводов, линий связи, телефонных станций, канализаций, стоянок, гаражей и мастерских для обслуживания уборочной и аварийной техники, а также зданий или помещений, предназначенных для приема физических и юридических лиц в связи с предоставлением им коммунальных услуг)	3.1
3	Земельные участки (территории) общего пользования	Размещение объектов улично-дорожной сети, автомобильных дорог и пешеходных тротуаров в границах	12.0



**Правила землепользования и застройки  
муниципального образования Сиверское городское поселение  
Гатчинского муниципального района Ленинградской области**

№ п/п	Наименование вида разрешенного использования земельного участка*	Описание вида разрешенного использования земельного участка**	Код (числовое обозначение) вида разрешенного использования земельного участка***
		населенных пунктов, пешеходных переходов, набережных, береговых полос водных объектов общего пользования, скверов, бульваров, площадей, проездов, малых архитектурных форм благоустройства	
<b><u>Вспомогательные виды использования:</u></b>			
1	Коммунальное обслуживание	Размещение объектов капитального строительства в целях обеспечения физических и юридических лиц коммунальными услугами, в частности: поставки воды, тепла, электричества, газа, предоставления услуг связи, отвода канализационных стоков, очистки и уборки объектов недвижимости (котельных, водозаборов, очистных сооружений, насосных станций, водопроводов, линий электропередач, трансформаторных подстанций, газопроводов, линий связи, телефонных станций, канализаций, стоянок, гаражей и мастерских для обслуживания уборочной и аварийной техники, а также зданий или помещений, предназначенных для приема физических и юридических лиц в связи с предоставлением им коммунальных услуг)	3.1
<b>Условно разрешённые виды использования</b>			
1	Не установлены		

**Статья 11. Перечень зон с особыми условиями использования территорий и описание ограничений использования земельных участков и объектов капитального строительства**

Зоны с особыми условиями использования территории:

- Водоохранная зона водных объектов;
- Прибрежная защитная полоса водных объектов;
- Санитарно-защитная зона предприятий, сооружений и иных объектов;
- Зона санитарной охраны источников водоснабжения I пояса;
- Охранная зона инженерных коммуникаций;
- Санитарно-защитная зона железной дороги;
- Охранная зона объектов культурного наследия.

Использование земельных участков и объектов капитального строительства осуществляется в соответствии с градостроительными регламентами по видам разрешенного использования земельных участков и объектов капитального строительства и предельным параметрам разрешенного строительства, реконструкции, определенным для данной зоны с учетом ограничений, установленных законами, иными нормативными правовыми актами применительно к зонам с особым использованием территорий.

Ограничения использования земельных участков и объектов капитального строительства на территории санитарных, защитных и санитарно-защитных зон устанавливаются в целях обеспечения требуемых гигиенических норм содержания в приземном слое атмосферы загрязняющих веществ, уменьшения отрицательного влияния предприятий, транспортных коммуникаций, линий электропередач на окружающую среду и проживающее на соответствующей территории население, факторов физического воздействия - шума, повышенного уровня вибрации, инфразвука, электромагнитных волн и статического электричества.

Ограничения использования земельных участков и объектов капитального строительства на территории санитарных, защитных и санитарно-защитных зон (далее - СЗЗ) определяются режимами использования земельных участков и объектов капитального строительства, устанавливаемыми в соответствии с законодательством Российской Федерации, в том числе с федеральным законом "О санитарно-эпидемиологическом благополучии населения" от 30 марта 1999 года № 52-ФЗ (с последующими редакциями).

Содержание указанного режима определено санитарно-эпидемиологическими правилами и нормативами "Санитарно-защитные зоны и санитарная классификация предприятий, сооружений и иных объектов. СанПиН 2.2.1/2.1.1.1200-03».

В соответствии с указанным режимом использования земельных участков и объектов капитального строительства на территории СЗЗ, границы которых отображены на Карте градостроительного зонирования в части отображения границ зон с особыми условиями использования территории, в части границ зон выделяемых по экологическим требованиям, санитарно-гигиеническим нормам и требованиям, а также границ территорий, на которые действие градостроительного регламента не распространяется и границ территорий, для которых градостроительные регламенты не устанавливаются, вводятся следующие ограничения хозяйственной и иной деятельности.

1) На территории СЗЗ не допускается размещение следующих объектов:

- Объектов для проживания людей;
- Коллективных или индивидуальных дачных и садово-огородных участков;
- Спортивных сооружений, парков;
- Образовательных и детских учреждений;
- Лечебно-профилактических и оздоровительных учреждений общего пользования;
- Предприятий по производству лекарственных веществ, лекарственных средств и (или) лекарственных форм складов сырья и полупродуктов для фармацевтических предприятий;
- Предприятий пищевых отраслей промышленности, оптовых складов продовольственного сырья и пищевых продуктов, комплексов водопроводных сооружений для подготовки и хранения питьевой воды.

2) На территории СЗЗ допускается размещать:

- Предприятия, их отдельные здания и сооружения с производствами меньшего класса вредности, чем основное производство. При наличии у размещаемого в СЗЗ объекта выбросов, аналогичных по составу с основным производством (предприятия-источника СЗЗ), обязательно требование не превышения гигиенических нормативов на границе СЗЗ и за ее пределами при суммарном учете;

- Пожарные депо, бани, прачечные, объекты торговли и общественного питания, мотели, гаражи, площадки и сооружения для хранения общественного и индивидуального транспорта, автозаправочные станции, а также связанные с обслуживанием предприятия-источника СЗЗ здания.

Нормы озеленения территорий СЗЗ принимаются следующие:

- для предприятий IV, V классов - не менее 60% общей площади территории СЗЗ;
- для предприятий II и III класса - не менее 50% общей площади территории СЗЗ;
- для предприятий, имеющих СЗЗ 1000 м и более - не менее 40% общей площади территории СЗЗ с обязательной организацией полосы древесно-кустарниковых насаждений со стороны жилой застройки.

#### **1. Водоохранная зона водных объектов**

В границах водоохраных зон запрещаются:

- Использование сточных вод для удобрения почв;
- Размещение кладбищ, скотомогильников, мест захоронения отходов производства и потребления, химических, взрывчатых, токсичных, отравляющих и ядовитых веществ, пунктов захоронения радиоактивных отходов;
- Осуществление авиационных мер по борьбе с вредителями и болезнями растений;
- Движение и стоянка транспортных средств (кроме специальных транспортных средств), за исключением их движения по дорогам и стоянки на дорогах и в специально оборудованных местах, имеющих твердое покрытие.

В границах водоохраных зон допускается проектирование, строительство, реконструкция, ввод в эксплуатацию, эксплуатация хозяйственных и иных объектов при условии оборудования таких объектов сооружениями, обеспечивающими охрану водных объектов от загрязнения, засорения и истощения вод в соответствии с водным законодательством и законодательством в области охраны окружающей среды (в ред. федерального закона от 14.07.2008 № 118-ФЗ).

#### **2. Прибрежная защитная полоса водных объектов**

В границах прибрежных защитных полос запрещается:

- Распашка земель;
- Размещение отвалов размываемых грунтов;
- Выпас сельскохозяйственных животных и организация для них летних лагерей, ванн.

Установление на местности границ водоохраных зон и границ прибрежных защитных полос водных объектов, в том числе посредством специальных информационных знаков, осуществляется в порядке, установленном Правительством Российской Федерации.

#### **3. Санитарно-защитная зона предприятий, сооружений и иных объектов**

Ограничения использования земельных участков и объектов капитального строительства установлены следующими нормативными правовыми актами:

Федеральный закон от 09.01.1996 № 3-ФЗ (ред. от 18.07.2011) «О радиационной безопасности населения»;

Постановление Правительства Ленинградской области от 22.03.2012 № 83 (в ред. Постановления Правительства Ленинградской области от 16.07.2012 N 224) «Об утверждении региональных нормативов градостроительного проектирования Ленинградской области»;

- СП 42.13330.2011 «Градостроительство. Планировка и застройка городских и сельских поселений» (актуализированная редакция СНиП 2.07.01-89\*);

СанПиН 2.2.1/2.1.1.1200-03 «Санитарно-защитные зоны и санитарная классификация предприятий, сооружений и иных объектов. СанПиН 2.2.1/2.1.1.1200-03».

#### **4. Зона санитарной охраны источников водоснабжения 1 пояса**

Ограничения использования земельных участков и объектов капитального строительства установлены следующими нормативными правовыми актами:

Федеральный закон от 30.03.1999 № 52-ФЗ «О санитарно-эпидемиологическом благополучии населения»;

СанПиН 2.1.4.1110-02 «Зоны санитарной охраны источников водоснабжения и водопроводов питьевого назначения».

Мероприятия по первому поясу ЗСО:

1) Территория первого пояса ЗСО должна быть спланирована для отвода поверхностного стока за ее пределы, озеленена, ограждена и обеспечена охраной. Дорожки к сооружениям должны иметь твердое покрытие.

2) Не допускается посадка высокоствольных деревьев, все виды строительства, не имеющие непосредственного отношения к эксплуатации, реконструкции и расширению водопроводных сооружений, в том числе прокладка трубопроводов различного назначения, размещение жилых и хозяйственно - бытовых зданий, проживание людей, применение ядохимикатов и удобрений.

3) Здания должны быть оборудованы канализацией с отведением сточных вод в ближайшую систему бытовой или производственной канализации или на местные станции очистных сооружений, расположенные за пределами первого пояса ЗСО с учетом санитарного режима на территории второго пояса. В исключительных случаях при отсутствии канализации должны устраиваться водонепроницаемые приемники нечистот и бытовых отходов, расположенные в местах, исключающих загрязнение территории первого пояса ЗСО при их вывозе.

4) Другие мероприятия, которые определены в СанПиН 2.1.4.1110-02 «Зоны санитарной охраны источников водоснабжения и водопроводов питьевого назначения», а также в документах, обосновывающих режим использования ЗСО.

#### **5. Охранная зона инженерных коммуникаций**

Ограничения использования земельных участков и объектов капитального строительства установлены следующими нормативными правовыми актами:

- СНиП 2.05.06-85\* «Магистральные трубопроводы»;
- СП 42.13330.2011 «Градостроительство. Планировка и застройка городских и сельских поселений» (актуализированная редакция СНиП 2.07.01-89\*);
- ПУЭ;

Межотраслевые правила по охране труда и эксплуатации электрических сетей, 2003 г.

Ограничения использования земельных участков и объектов капитального строительства на территории зон с особыми условиями использования территории в части охранных зон линий электропередач.

1. На территории охранных зон линий электропередач в соответствии с законодательством Российской Федерации, в том числе в соответствии с Постановлением Правительства РФ от 24.02.2009 №160 «О порядке установления охранных зон объектов электросетевого хозяйства и особых условий использования земельных участков, расположенных в границах таких зон», устанавливается специальный режим использования земельных участков и объектов капитального строительства.

2. В охранных зонах линий электропередач запрещается осуществлять любые действия, которые могут нарушить безопасную работу объектов электросетевого хозяйства, в том числе привести к их повреждению или уничтожению, и (или) повлечь причинение вреда жизни, здоровью граждан и имуществу физических или юридических лиц, а также повлечь нанесение экологического ущерба и возникновение пожаров, в том числе:

а) размещать любые объекты и предметы (материалы) в пределах созданных в соответствии с требованиями нормативно-технических документов проходов и подъездов для доступа к

объектам электросетевого хозяйства, а также проводить любые работы и возводить сооружения, которые могут препятствовать доступу к объектам электросетевого хозяйства, без создания необходимых для такого доступа проходов и подъездов;

б) размещать свалки;

в) производить работы ударными механизмами, сбрасывать тяжести массой свыше 5 тонн, производить сброс и слив едких и коррозионных веществ и горюче-смазочных материалов (в охранных зонах подземных кабельных линий электропередачи).

3. В охранных зонах, установленных для объектов электросетевого хозяйства напряжением свыше 1000 вольт, помимо действий, предусмотренных пунктом 2 настоящей статьи, запрещается:

а) складировать или размещать хранилища любых, в том числе горюче-смазочных, материалов;

б) размещать детские и спортивные площадки, стадионы, рынки, торговые точки, полевые станы, загоны для скота, гаражи и стоянки всех видов машин и механизмов, за исключением гаражей-стоянок автомобилей, принадлежащих физическим лицам, проводить любые мероприятия, связанные с большим скоплением людей, не занятых выполнением разрешенных в установленном порядке работ (в охранных зонах воздушных линий электропередачи).

4. В пределах охранных зон без письменного решения о согласовании сетевых организаций юридическим и физическим лицам запрещаются:

а) строительство, капитальный ремонт, реконструкция или снос зданий и сооружений;

б) горные, взрывные, мелиоративные работы, в том числе связанные с временным затоплением земель;

в) посадка и вырубка деревьев и кустарников;

г) земляные работы на глубине более 0,3 метра (на вспахиваемых землях на глубине более 0,45 метра), а также планировка грунта (в охранных зонах подземных кабельных линий электропередачи).

5. В охранных зонах, установленных для объектов электросетевого хозяйства напряжением до 1000 вольт, помимо действий, предусмотренных пунктом 4 настоящей Правил, без письменного решения о согласовании сетевых организаций запрещается:

а) размещать детские и спортивные площадки, стадионы, рынки, торговые точки, полевые станы, загоны для скота, гаражи и стоянки всех видов машин и механизмов (в охранных зонах воздушных линий электропередачи);

б) складировать или размещать хранилища любых, в том числе горюче-смазочных, материалов;

в) устраивать причалы для стоянки судов, барж и плавучих кранов, бросать якоря с судов и осуществлять их проход с отданными якорями, цепями, лотами, волокушами и тралами (в охранных зонах подводных кабельных линий электропередачи).

#### **6. Санитарно-защитная зона железной дороги**

Ограничения использования земельных участков и объектов капитального строительства установлены следующими нормативными правовыми актами:

Федеральный закон от 10.01.2003 № 17-ФЗ «О железнодорожном транспорте в Российской Федерации»;

• СНиП 32-01-95 «Железные дороги колеи 1520 мм»;

• СНиП 32-04-97 «Тоннели железнодорожные и автодорожные»;

• СП 42.13330.2011 «Градостроительство. Планировка и застройка городских и сельских поселений» (актуализированная редакция СНиП 2.07.01-89\*).

#### **7. Охранные зоны объектов культурного наследия**

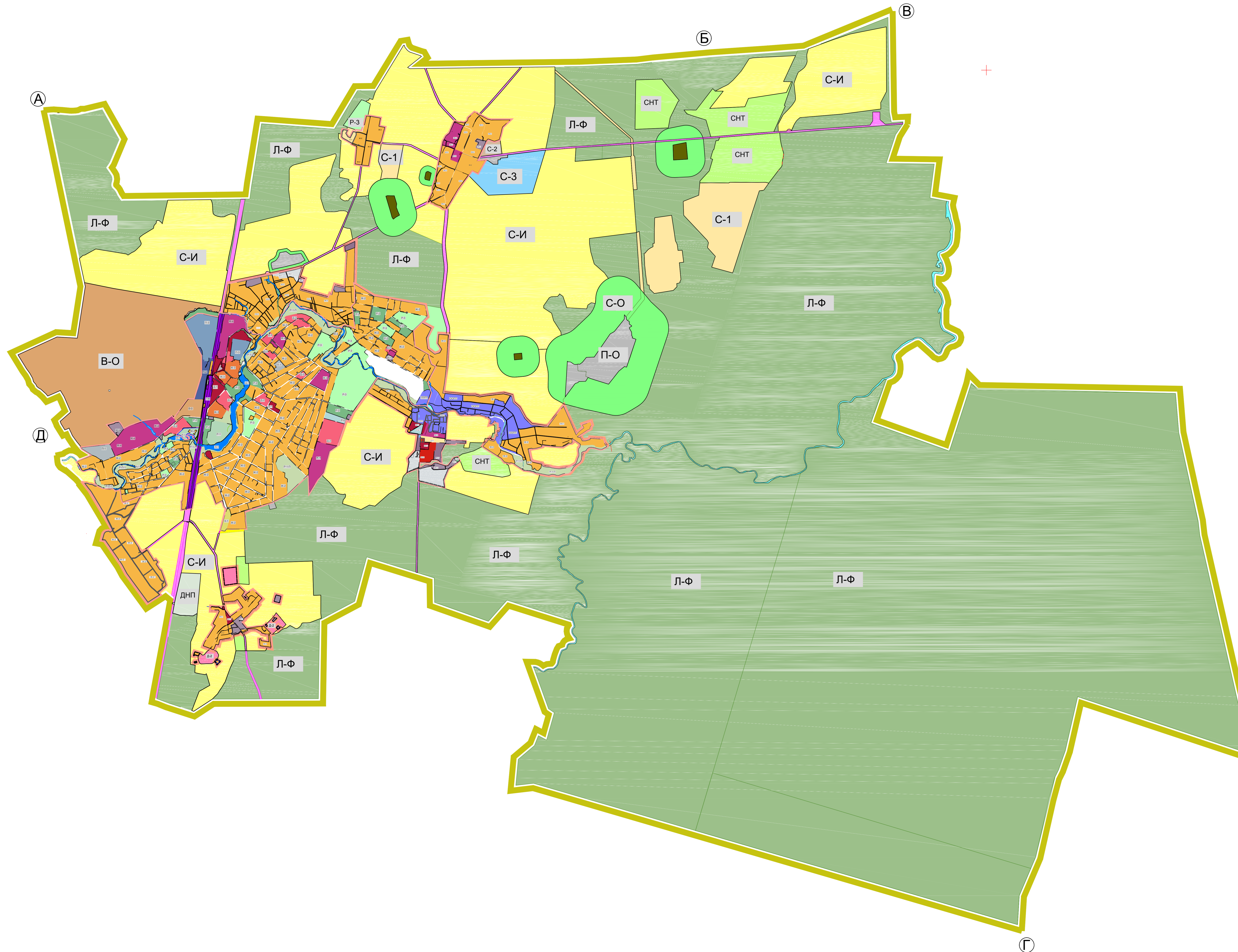
*Правила землепользования и застройки  
муниципального образования Сиверское городское поселение  
Гатчинского муниципального района Ленинградской области*

---

Ограничения использования земельных участков и объектов капитального строительства по условиям охраны объектов культурного наследия будут включены в настоящие правила землепользования и застройки после разработки и утверждения проектов зон охраны объектов культурного наследия со ссылкой на этот проект.



# Карта градостроительного зонирования территории в границах муниципального образования Сиверское городское поселение в части границ территориальных зон



УСЛОВНЫЕ ОБОЗНАЧЕНИЯ	
	Границы Сиверского городского поселения
	Проектируемые границы населенных пунктов, входящих в состав Сиверского городского поселения
	Участок границы смежных административно-территориальных образований для Сиверского городского поселения
	от А до Б Кобринское сельское поселение
	от Б до В Сусанинское сельское поселение
	от В до Г Вырицкое городское поселение
	от Г до Д Дружногорское городское поселение
	от Д до А Рождественское сельское поселение
	Граница территориальных зон

Территориальные зоны	
	В-О Зона размещения объектов
	О-1 Зона размещения (фермерских) хозяйств
	О-И Зона сельско-жилищных угодий
	О-2 Зона агропроизводственных объектов IV-V класса
	С-3 Зона агропроизводственных объектов III класса
	ДНП Зона ведения дачного хозяйства
	СНТ Зона ведения садоводства
	С-И Зона размещения объектов обращения с отходами
	П-О Зона специального назначения
	Л-Ф Зона лесов федерального фонда
	Л-Ф Зона размещения промышленных объектов
	ТУ Зона улично-дорожной сети
	Р-3 Зона отдыха, туризма

**ПРИМЕЧАНИЕ**  
Зонирование населенных пунктов см на картах градостроительного зонирования населенных пунктов

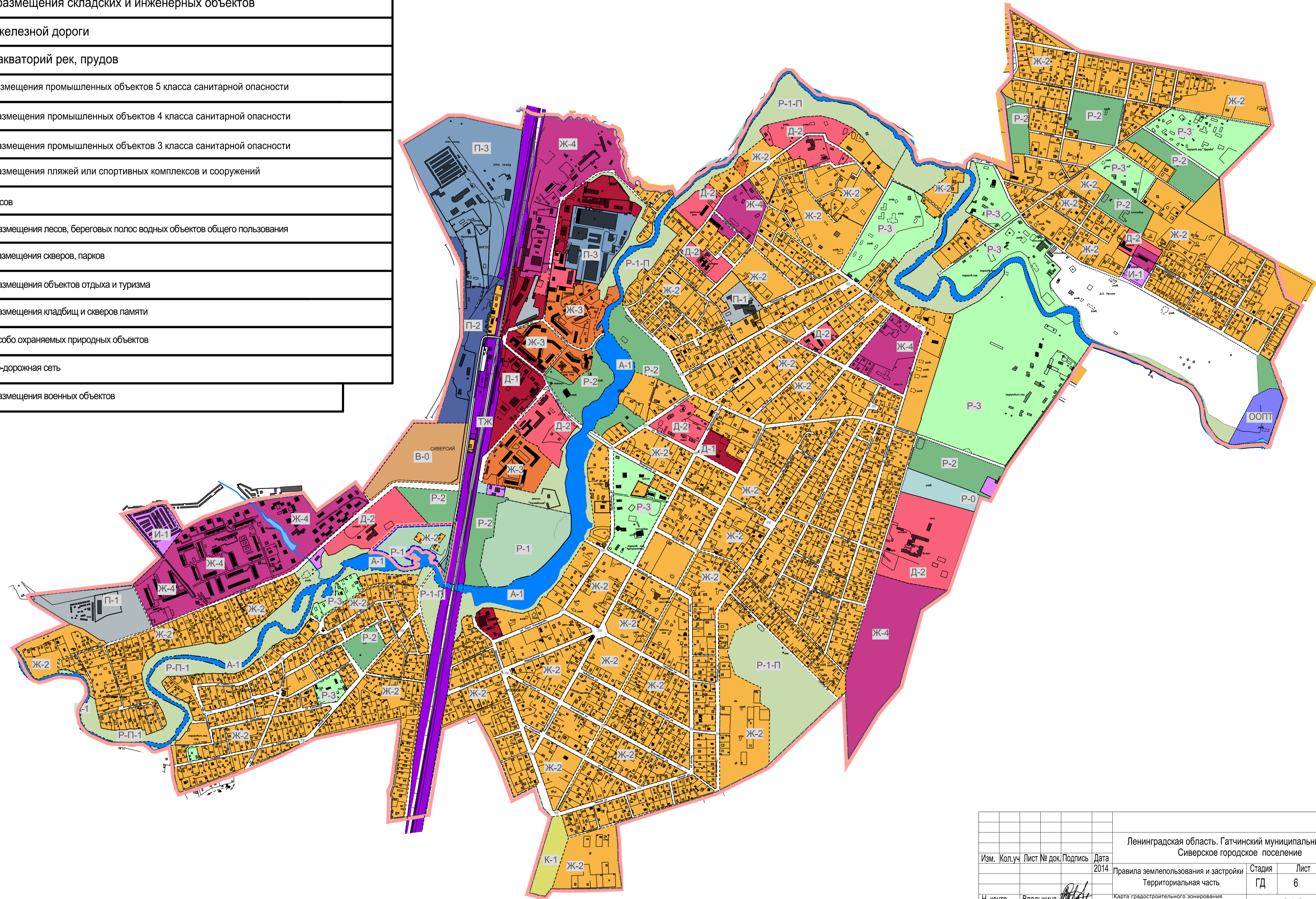
Изм.		Колуч	Лист № док.	Подпись	Дата	Ленінградская область Гатчинский муниципальный район. Сиверское городское поселение		П1	
Правила землепользования и застройки						Страница	Лист		
Территориальная часть						ГД	9		
Н. контр.	Владимир	Выполнит.	Владимир	Выполнит.	Драгунов	Карта градостроительного зонирования территории в границах муниципального образования Сиверское городское поселение в части границ территориальных зон № 1-250/09			



**Условные обозначения**

Границы	
	Граница городского поселка Сиверский
	Граница территориальной зоны
Территориальные зоны	
	Ж-2 Зона застройки индивидуальными/блокированными домами
	Ж-3 Зона застройки малоэтажными (3-5 эт.) жилыми домами
	Ж-4 Зона смешанной жилой застройки
	Д-1 Зона размещения объектов делового, общественного и коммерческого назначения
	Д-2 Зона размещения объектов образования и здравоохранения
	И-1 Зона размещения складских и инженерных объектов
	ТЖ Зона железной дороги
	А-1 Зона акваторий рек, прудов
	П-1 Зона размещения промышленных объектов 5 класса санитарной опасности
	П-2 Зона размещения промышленных объектов 4 класса санитарной опасности
	П-3 Зона размещения промышленных объектов 3 класса санитарной опасности
	Р-0 Зона размещения пляжей или спортивных комплексов и сооружений
	Р-1 Зона лесов
	Р-1-П Зона размещения лесов, береговых полос водных объектов общего пользования
	Р-2 Зона размещения скверов, парков
	Р-3 Зона размещения объектов отдыха и туризма
	К-1 Зона размещения кладбищ и скверов памяти
	ООПТ Зона особо охраняемых природных объектов
	ТУ Улично-дорожная сеть
	В-0 Зона размещения военных объектов

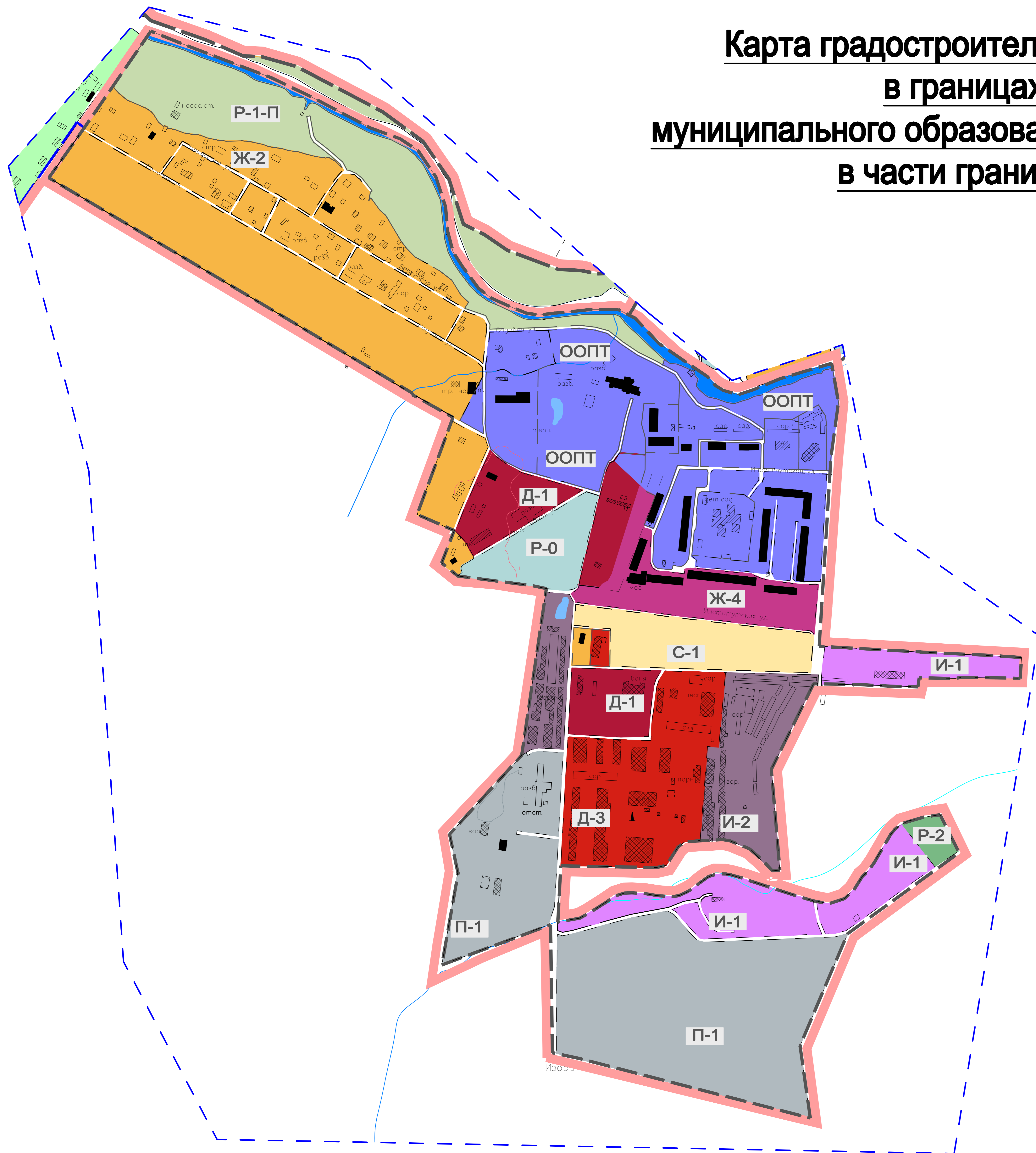
# Карта градостроительного зонирования территории в границах городского поселка Сиверский муниципального образования Сиверское городское поселение в части границ территориальных зон



		Ленинградская область. Гатчинский муниципальный район. Сиверское городское поселение	
Изм.	Коп.уч	Лист № док.	Подпись
		2014	
		Правила землепользования и застройки	Стадия
		Территориальная часть	ГД
			Лист
			6
		ОАО "Ленгравданпроект"	
Н. контр.	Владыкина	Карта градостроительного зонирования территории в границах городского поселка Сиверский муниципального образования Сиверское городское поселение в части границ территориальных зон	
Выполнил	Владыкина		
Проверил	Драгунов		



# Карта градостроительного зонирования территории в границах деревни Белогорка муниципального образования Сиверкое городское поселение в части границ территориальных зон

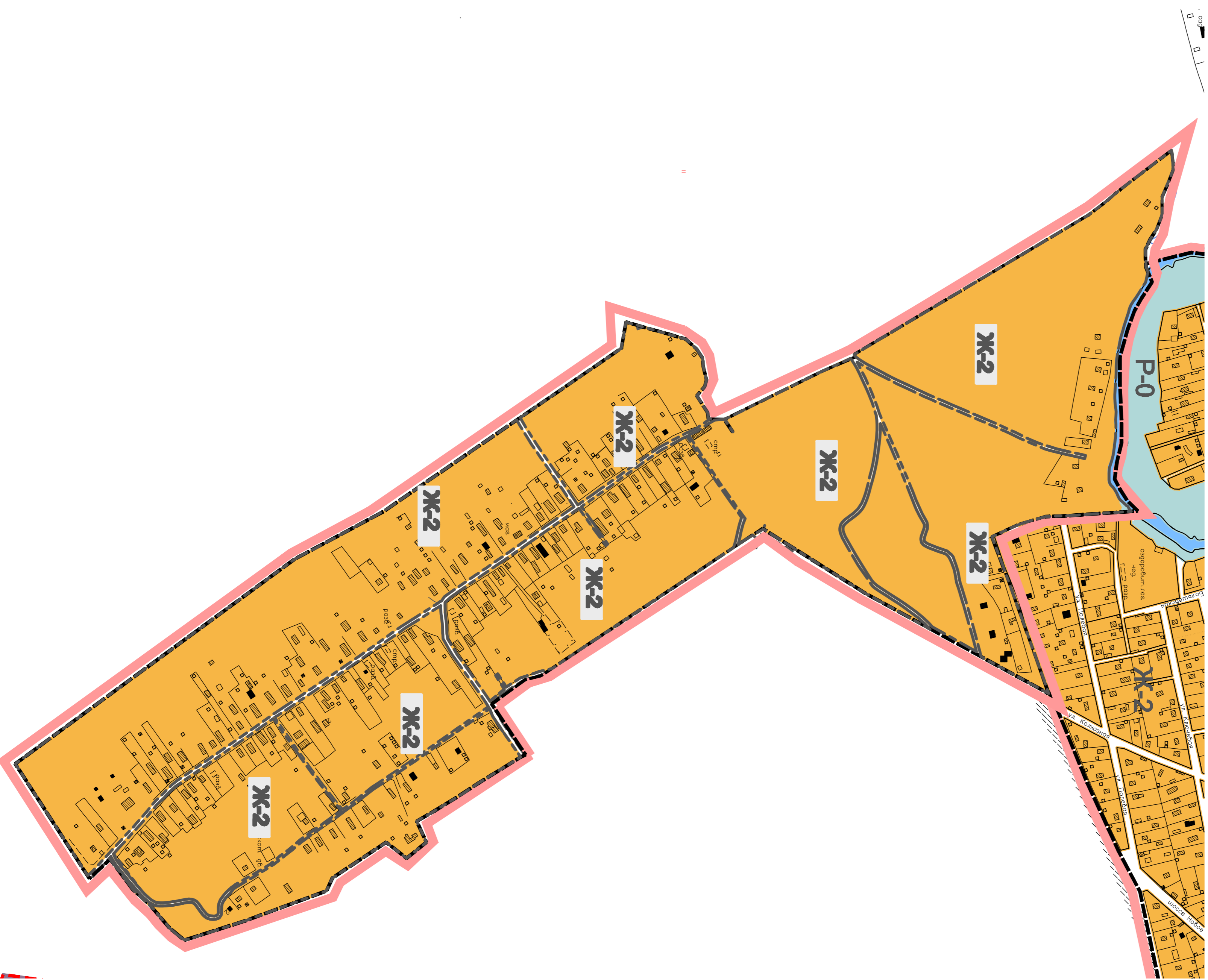


## Условные обозначения

Границы	
	деревни Белогорка
	территориальных зон
Территориальные зоны	
	Зона крестьянских (фермерских) хозяйств
	Зона застройки индивидуальными жилыми домами
	Зона смешанной жилой застройки
	Зона застройки объектами делового, общественного и коммерческого назначения
	Научно-исследовательская и научно-производственная зона
	Зона размещения складских и инженерных объектов
	Зона размещения объектов транспортной инфраструктуры
	Зона застройки производственными предприятиями V класса санитарной опасности
	Зона особо охраняемой природной территории
	Зона акваторий рек, прудов
	Зона улично-дорожной сети
	Зона пляжей или спортивных комплексов и сооружений
	Зона скверов, парков
	Зона лесов, береговых полос общего пользования



# Карта градостроительного зонирования территории в границах деревни Большово Муниципального образования Сиверское городское поселение в части границ территориальных зон



## УСЛОВНЫЕ ОБОЗНАЧЕНИЯ








	Граница
	деревни Большово
	территориальных зон
	<b>Территориальные зоны</b>
	Ж-2
	Зона застройки индивидуальных жилищными домами
	Т/У
	Зона улично-дорожной сети

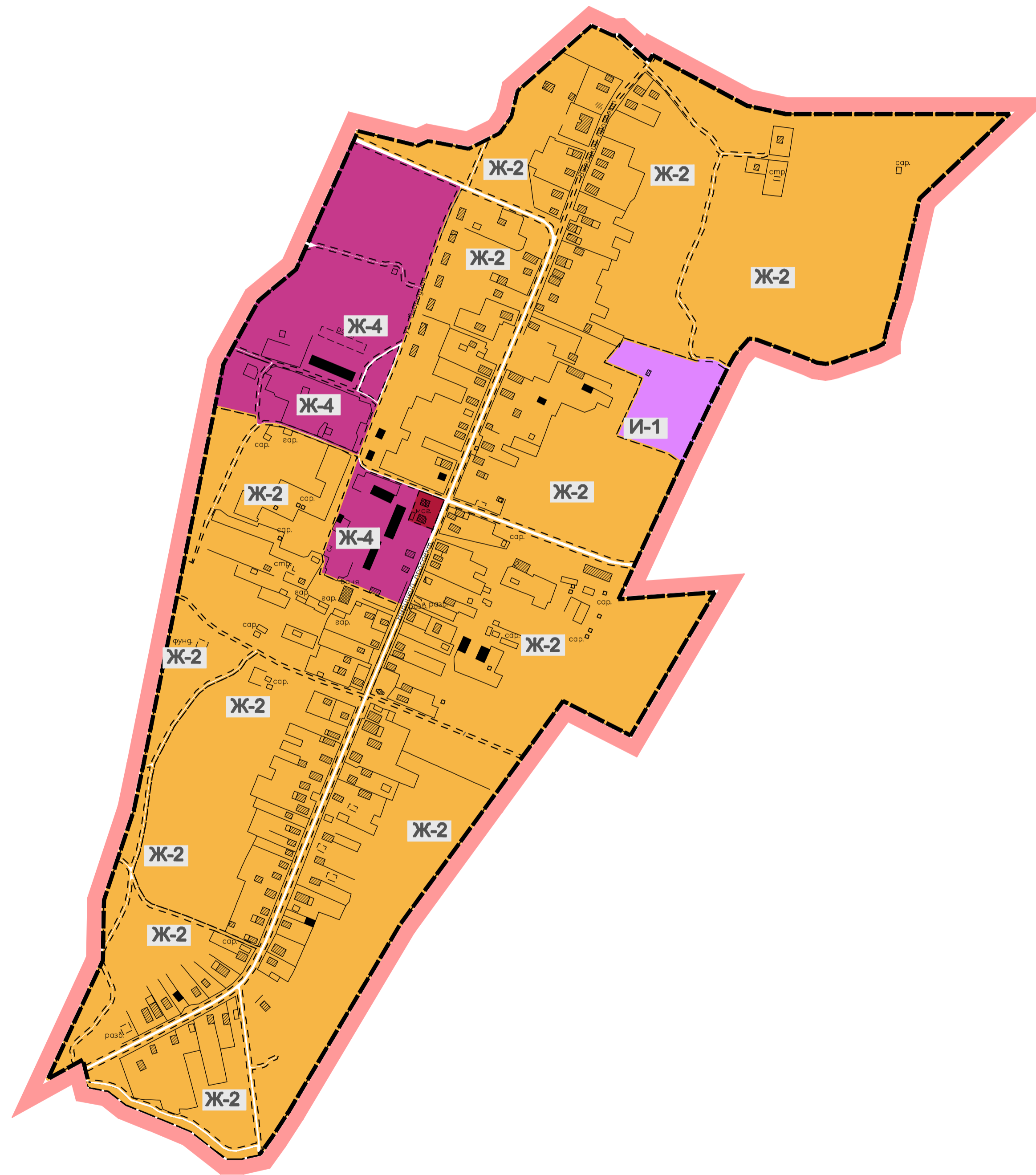
Имя	Коп.уч.	Лист	№ док.	Подпись	Дата
					2016
Ленинградская область, Гатчинский муниципальный район, Сиверское городское поселение					
Правила землепользования и застройки					
Территориальная часть					
И.контр.	Варианция	Страница	Лист	Листов	
Выполнил	Варианция	ГД	3		
Проверил	Дубинцов				

Карта градостроительного зонирования территории в границах деревни Большово городского поселения в части границ территориальных зон М.П. 5000

**Карта градостроительного зонирования территории  
в границах деревни Куровицы  
муниципального образования Сиверское городское поселение  
в части границ территориальных зон**

Условные обозначения

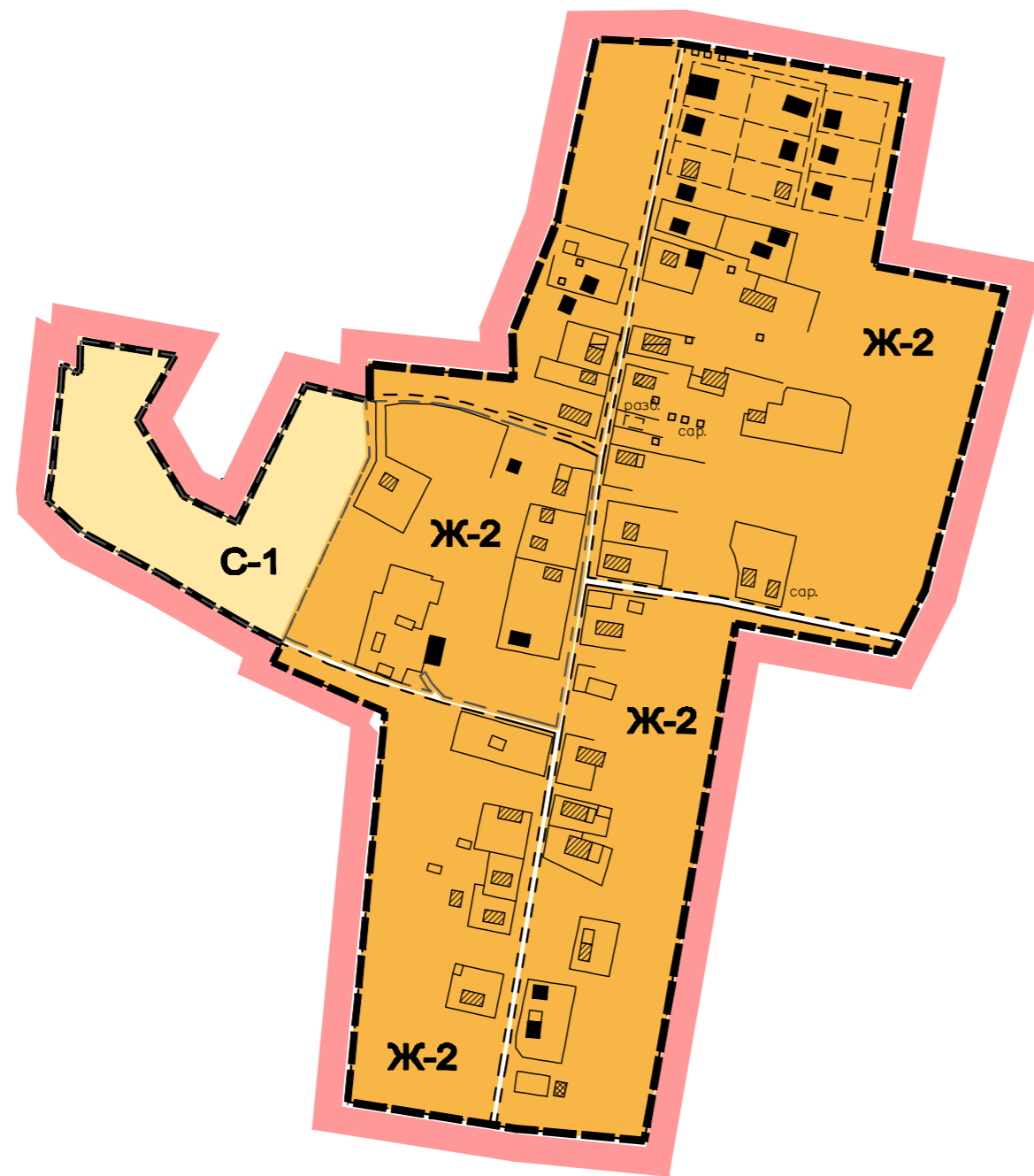
Границы	
	деревни Маргусы
	территориальных зон
Территориальные зоны	
	Зона застройки индивидуальными жилыми домами
	Зона смешанной жилой застройки
	Зона размещения объектов и коммунарных объектов
	Зона улично-дорожной сети
	Зона застройки объектами делового, общественного и коммерческого назначения











				Ленинградская область. Гатчинский муниципальный район. Сиверское городское поселение				
Изм.	Коп.уч	Лист № док.	Подпись	Дата	Правила землепользования и застройки	Стадия	Лист	Листов
				2016	Территориальная часть	ГД	1	
Н. контр.	Выполнил	Проверил	Владыкина	Владыкина	Драгунов	Карта градостроительного зонирования территории в границах деревни Куровицы муниципального образования Сиверское городское поселение в части границ территориальных зон № 1:5000		

# Карта градостроительного зонирования территории в границах деревни Маргусы муниципального образования Сиверское городское поселение в части границ территориальных зон

## Условные обозначения



Границы	
	деревни Маргусы
	территориальных зон
Территориальные зоны	
	Зона крестьянской (фермерской) хозяйства
	Зона застройки индивидуальными жилыми домами
	Зона улично-дорожной сети

Ленинградская область. Гатчинский муниципальный район. Сиверское городское поселение									
Изм.	Кол.уч	Лист	№ док.	Подпись	Дата	Правила землепользования и застройки Территориальная часть	Стадия	Лист	Листов
					2016		ГД	2	
Н. контр.	Владыкина					Карта градостроительного зонирования территории в границах деревни Маргусы муниципального образования Сиверское городское поселение в части границ территориальных зон М 1:5000			
Выполнил	Владыкина								
Проверил	Драгунов								



















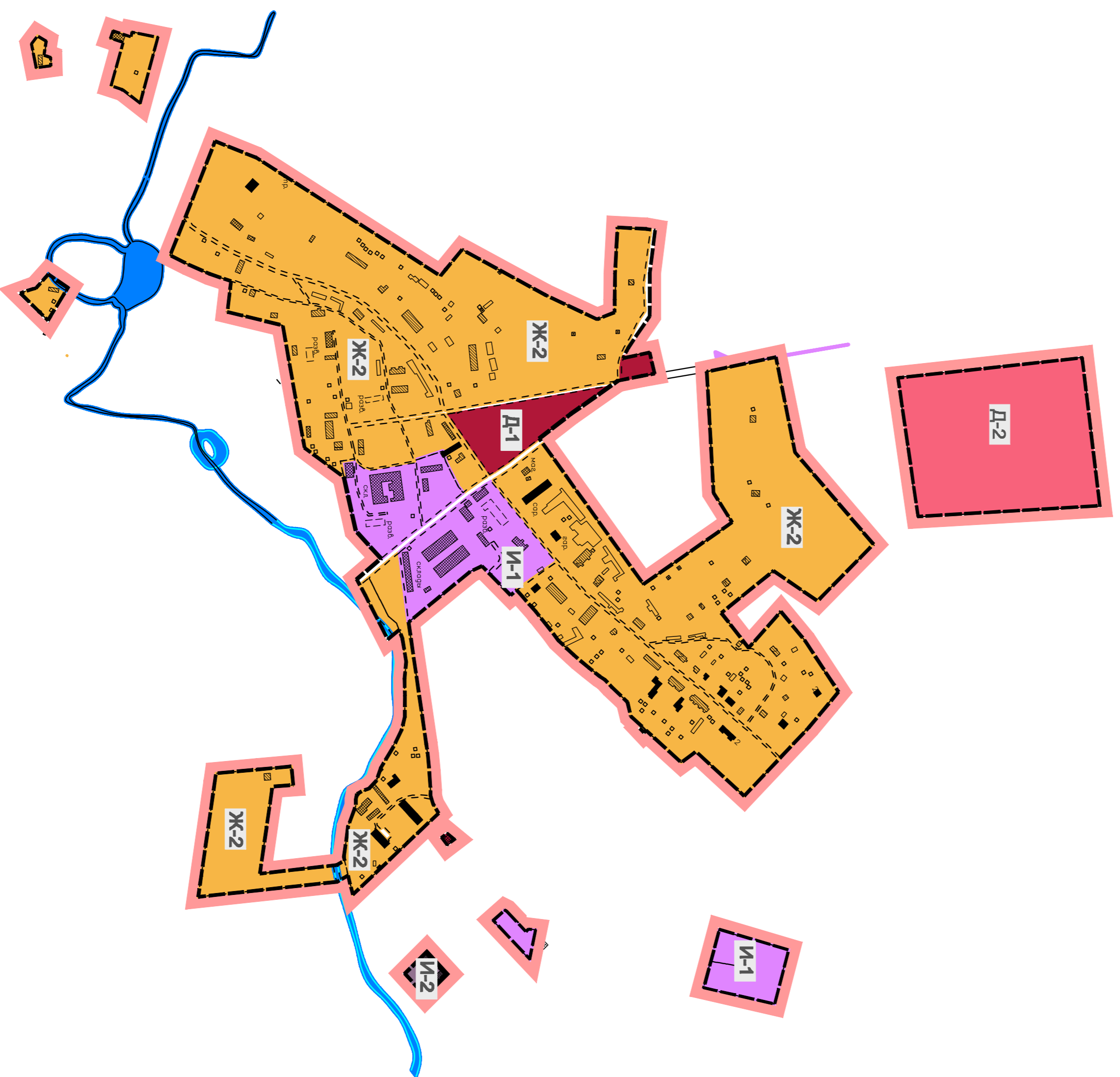




**Карта градостроительного зонирования территории  
в границах поселка Дружноселье  
Муниципального образования Сиверское городского поселения  
в части границ территориальных зон**

УСЛОВНЫЕ ОБОЗНАЧЕНИЯ

	Границы поселка Дружноселье
	Территориальных зон
	Территориальные зоны
	Зона застройки индивидуальными жилыми домами
	Зона застройки объектами дачного, общественного и коммерческого назначения
	Зона застройки объектами образования и здравоохранения
	Зона размещения объектов и инженерных объектов
	Зона размещения объектов транспортной инфраструктуры
	Зона улично-дорожной сети



И.контр. Выполнен	Вид проекта Видение	Дата 2016	Ленинградская область, Гатчинский муниципальный район, Сиверское городское поселение
Исполнитель Друтноев	Муниципальное образование Сиверское	Лист № 8	Муниципальное образование Сиверское
Карта градостроительного зонирования территории в границах поселка Дружноселье муниципального образования Сиверское городского поселения в части границ территориальных зон № 13/090			Листов 8