



КОМИТЕТ ГРАДОСТРОИТЕЛЬНОЙ ПОЛИТИКИ
ЛЕНИНГРАДСКОЙ ОБЛАСТИ

ПРИКАЗ

от 27 сентября 2021 года № 125

Об утверждении проекта планировки территории и проекта межевания территории, расположенной в западной части г.п. Фёдоровское Фёдоровского городского поселения Тосненского района Ленинградской области, и ограниченной с запада Фёдоровским Посадом и Киссолово Юг, с севера - границей земельного участка с кадастровым номером 47:26:0108001:1381, с востока – ул. Шоссейная, с юга – полевой дорогой

В соответствии со статьями 45, 46 Градостроительного кодекса Российской Федерации, частью 2 статьи 1 областного закона от 07 июля 2014 года № 45-оз «О перераспределении полномочий в области градостроительной деятельности между органами государственной власти Ленинградской области и органами местного самоуправления Ленинградской области», пунктом 2.9 Положения о Комитете градостроительной политики Ленинградской области, утвержденного постановлением Правительства Ленинградской области от 09 сентября 2019 года № 421, на основании обращения ООО «МастерПлан» (вх. № 01-08-1618/2021 от 09.09.2021):

1. Утвердить проект планировки территории, расположенной в западной части г.п. Фёдоровское Фёдоровского городского поселения Тосненского района Ленинградской области, и ограниченной с запада Фёдоровским Посадом и Киссолово Юг, с севера - границей земельного участка с кадастровым номером 47:26:0108001:1381, с востока – ул. Шоссейная, с юга – полевой дорогой, в составе:

Чертеж планировки территории, отображающий красные линии, границы элементов планировочной структуры согласно приложению № 1 к настоящему приказу;

Чертеж планировки территории, отображающий границы зон планируемого размещения объектов капитального строительства, согласно приложению № 2 к настоящему приказу;

Положение о характеристиках планируемого развития территории, о характеристиках объектов капитального строительства жилого, общественно-делового и иного назначения и необходимых для функционирования таких объектов и обеспечения жизнедеятельности граждан объектов

коммунальной, транспортной, социальной инфраструктур согласно приложению № 3 к настоящему приказу;

Положение об очередности планируемого развития территории согласно приложению № 4 к настоящему приказу.

2. Утвердить проект межевания территории, расположенной в западной части г.п. Фёдоровское Фёдоровского городского поселения Тосненского района Ленинградской области, и ограниченной с запада Фёдоровским Посадом и Киссолово Юг, с севера - границей земельного участка с кадастровым номером 47:26:0108001:1381, с востока – ул. Шоссейная, с юга – полевой дорогой, в составе:

Текстовая часть проекта межевания территории согласно приложению № 5 к настоящему приказу;

Чертеж межевания территории согласно приложению № 6 к настоящему приказу.

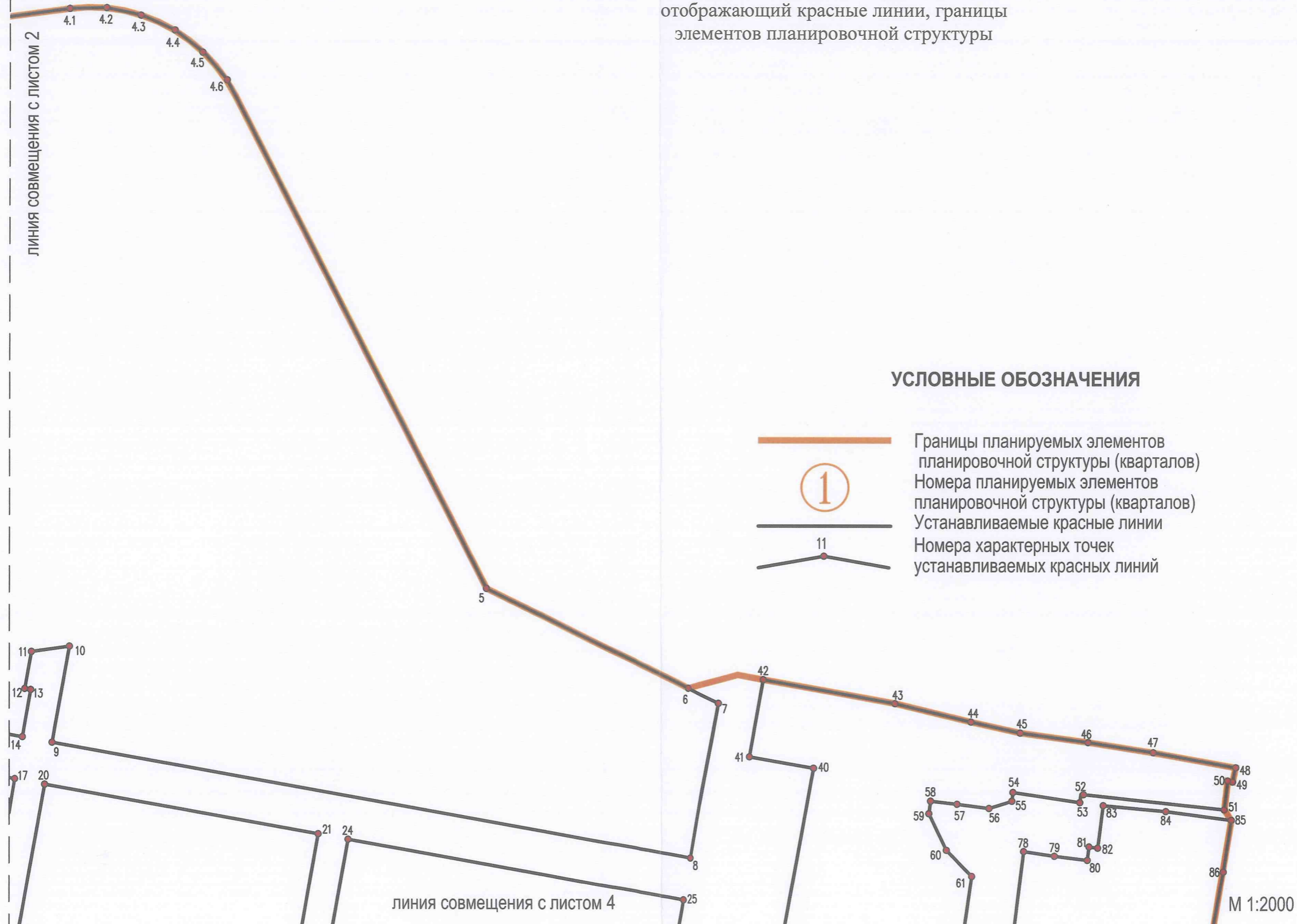
3. Копию настоящего приказа направить ООО «МастерПлан», главе муниципального образования Тосненское городское поселение Тосненского района Ленинградской области, в администрацию муниципального образования Тосненский район Ленинградской области, а также разместить на официальном сайте Комитета градостроительной политики Ленинградской области в сети «Интернет».

Председатель комитета







И.Я. Кулаков

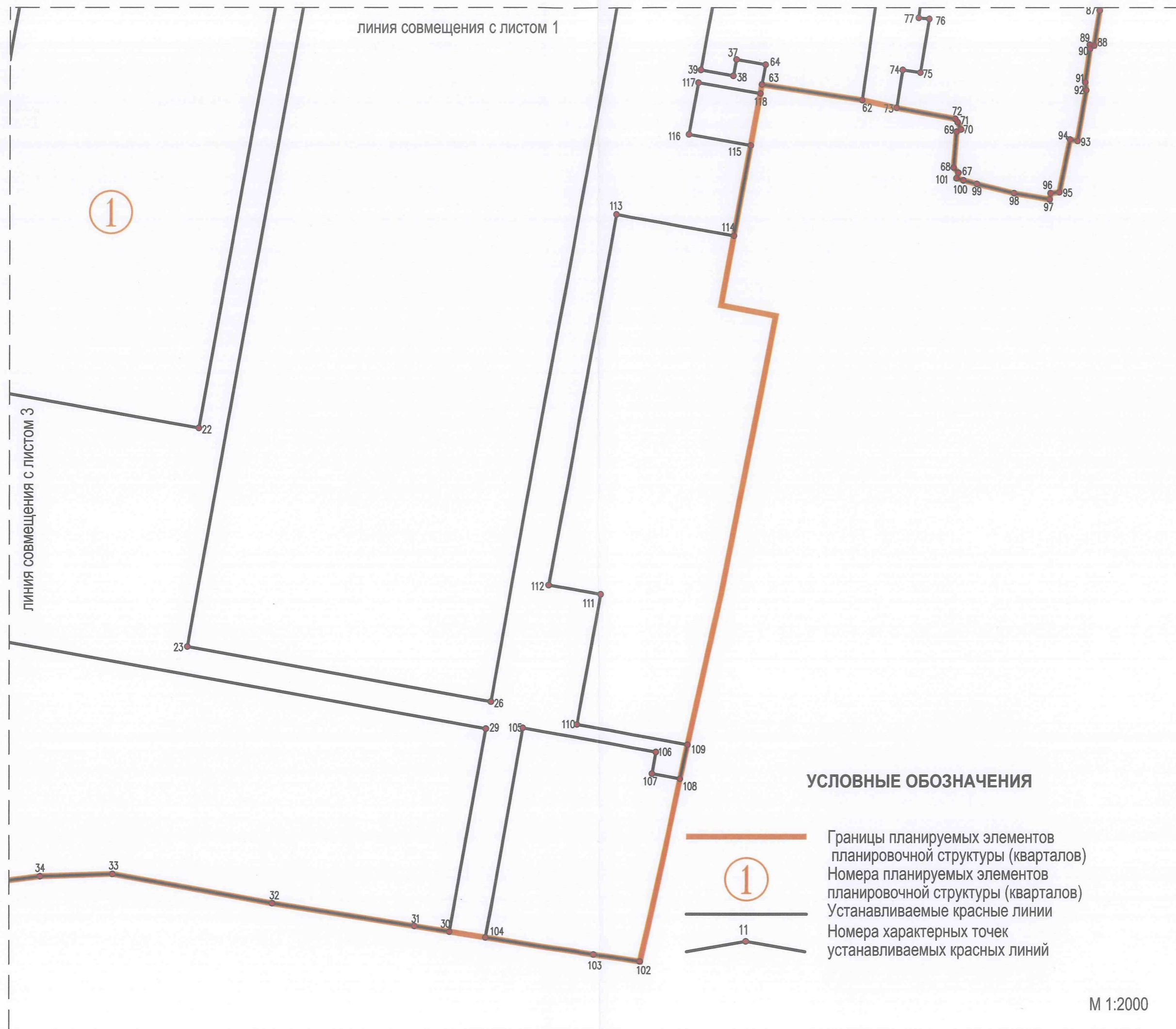
Чертеж планировки территории,
отображающий красные линии, границы
элементов планировочной структуры







УСЛОВНЫЕ ОБОЗНАЧЕНИЯ

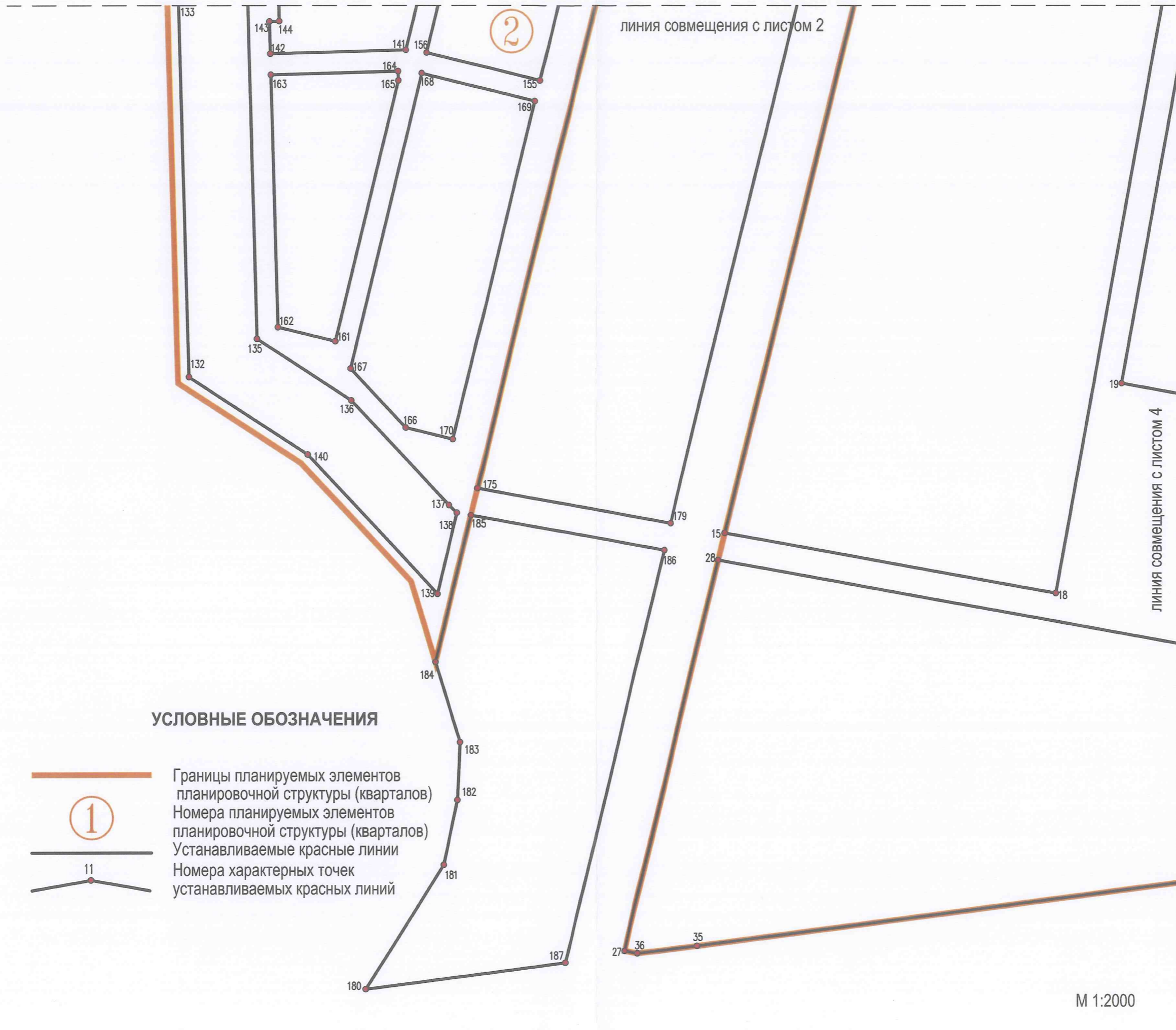
-  Границы планируемых элементов планировочной структуры (кварталов)
-  Номера планируемых элементов планировочной структуры (кварталов)
-  Устанавливаемые красные линии
-  Номера характерных точек устанавливаемых красных линий





УСЛОВНЫЕ ОБОЗНАЧЕНИЯ

-  Границы планируемых элементов планировочной структуры (кварталов)
-  Номера планируемых элементов планировочной структуры (кварталов)
-  Устанавливаемые красные линии
-  Номера характерных точек устанавливаемых красных линий



Приложение
к чертежу планировки территории,
отображающему красные линии,
границы элементов планировочной структуры

Перечень координат характерных точек красных линий

Ведомость координат характерных точек красных линий территории, расположенной в западной части г.п. Федоровское Федоровского городского поселения Тосненского района Ленинградской области		
№ точки	X	Y
1	405332,68	2225677,36
2	405569,95	2225734,88
3	405553,11	2225804,33
4	405653,73	2225785,08
4.1	405663,15	2225856,69
4.2	405663,49	2225874,51
4.3	405659,88	2225891,97
4.4	405652,49	2225908,19
4.5	405641,70	2225922,37
4.6	405628,03	2225933,81
5	405377,76	2226062,65
6	405328,70	2226162,72
7	405321,34	2226177,74
8	405245,15	2226164,04
9	405302,01	2225847,87
10	405349,20	2225856,36
11	405346,59	2225837,55
12	405328,38	2225834,27
13	405327,84	2225837,27
14	405304,67	2225833,11
15	404925,00	2225578,53
16	405312,23	2225672,40
17	405284,00	2225829,39
18	404892,55	2225758,98
19	405006,26	2225794,67
20	405281,34	2225844,15
21	405256,99	2225979,53
22	404981,91	2225930,06
23	405006,26	2225794,67
24	405281,34	2225844,15
25	405256,99	2225979,53

№ точки	X	Y
26	404981,91	2225930,06
27	404698,58	2225523,64
28	404910,40	2225574,99
29	404818,26	2226087,26
30	404707,77	2226067,38
31	404710,85	2226048,04
32	404723,22	2225970,37
33	404739,21	2225882,98
34	404737,91	2225843,40
35	404701,39	2225563,84
36	404697,25	2225531,02
37	405182,68	2226223,70
38	405173,82	2226222,11
39	405176,97	2226204,61
40	405289,49	2226224,85
41	405295,15	2226193,35
42	405333,07	2226200,17
43	405321,40	2226265,05
44	405312,38	2226302,82
45	405306,99	2226326,98
46	405302,34	2226360,65
47	405297,30	2226393,13
48	405289,97	2226433,80
49	405282,96	2226432,42
50	405283,42	2226430,03
51	405269,24	2226428,37
52	405276,80	2226357,18
53	405272,75	2226356,63
54	405277,73	2226323,55
55	405273,40	2226323,05
56	405269,85	2226311,77
57	405271,91	2226295,91
58	405273,47	2226282,83
59	405267,22	2226281,97
60	405249,23	2226290,66
61	405236,32	2226303,26
62	405160,60	2226292,52

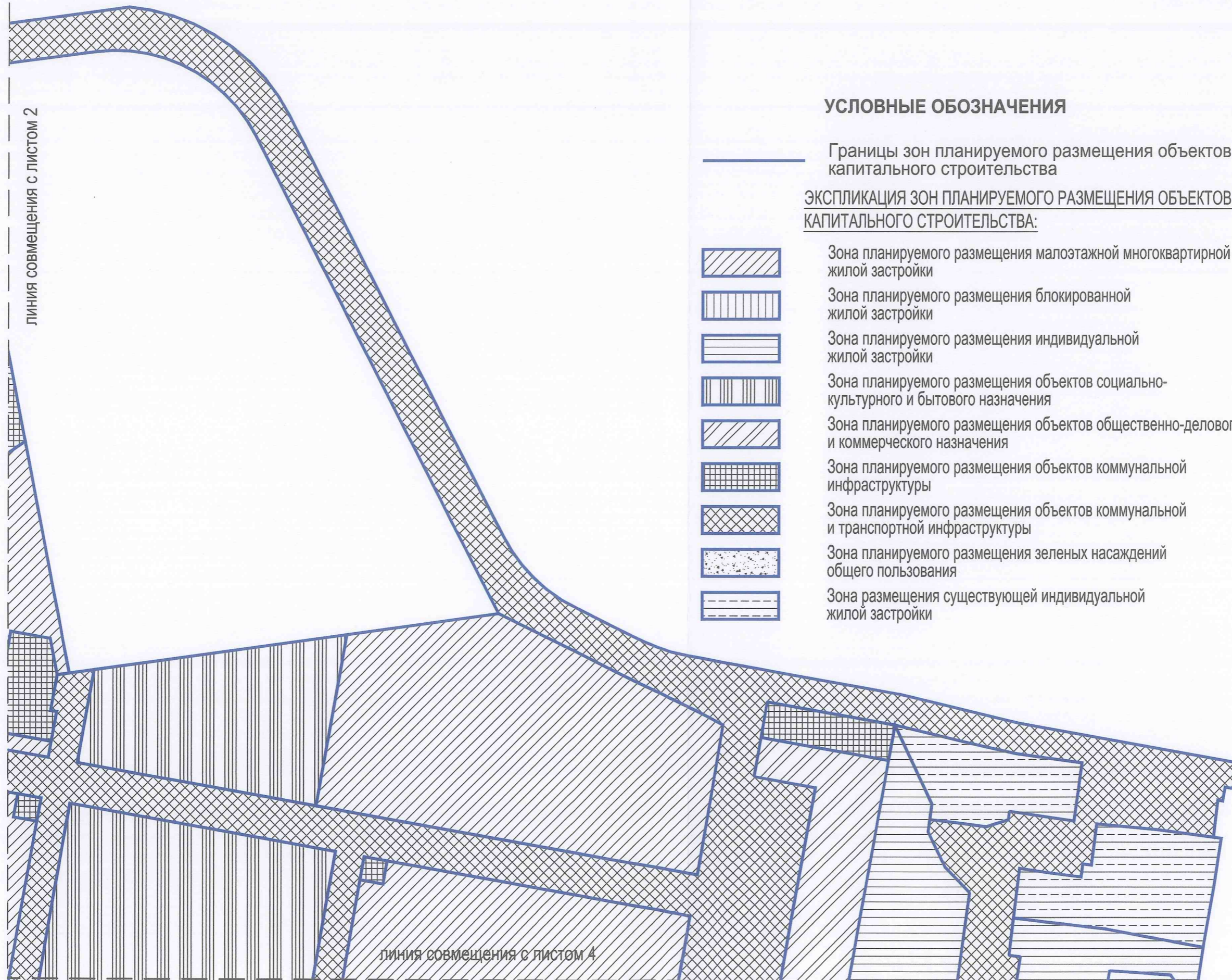
№ точки	X	Y
63	405169,02	2226237,50
64	405179,84	2226239,46
67	405120,97	2226345,42
68	405123,79	2226342,80
69	405143,32	2226344,40
70	405144,57	2226346,92
71	405148,48	2226345,04
72	405150,37	2226343,77
73	405156,31	2226311,59
74	405176,98	2226314,80
75	405175,53	2226324,52
76	405204,74	2226329,35
77	405205,40	2226323,54
78	405248,61	2226328,84
79	405246,38	2226344,12
80	405244,29	2226360,33
81	405250,92	2226361,18
82	405250,35	2226365,56
83	405271,27	2226368,27
84	405268,36	2226399,36
85	405264,02	2226431,80
86	405238,58	2226427,91
87	405209,35	2226422,61
88	405190,32	2226419,63
89	405190,69	2226417,25
90	405188,45	2226417,30
91	405170,26	2226414,80
92	405165,91	2226415,35
93	405138,33	2226410,53
94	405139,05	2226406,50
95	405110,37	2226400,64
96	405109,89	2226395,86
97	405106,47	2226395,36
98	405109,85	2226375,82
99	405114,85	2226355,56
100	405116,76	2226348,29
101	405117,96	2226344,47
102	404691,60	2226171,91
103	404695,29	2226145,88
104	404704,63	2226087,14
105	404818,66	2226107,65
106	404805,58	2226180,36
107	404793,77	2226178,24

№ точки	X	Y
108	404790,96	2226193,89
109	404809,52	2226198,00
110	404820,53	2226136,82
111	404891,39	2226149,56
112	404896,41	2226121,63
113	405098,31	2226157,95
114	405086,68	2226222,61
115	405135,86	2226231,51
116	405141,83	2226198,29
117	405170,08	2226203,37
118	405164,10	2226236,61
119	405397,82	2225472,12
120	405421,76	2225468,17
121	405470,84	2225458,81
122	405527,80	2225448,43
123	405599,43	2225433,97
124	405612,15	2225433,32
125	405633,05	2225587,63
126	405628,09	2225588,30
127	405625,59	2225587,70
128	405278,76	2225503,55
129	405283,55	2225483,79
130	405328,81	2225488,12
131	405374,47	2225476,98
132	405009,59	2225286,00
133	405216,14	2225280,16
134	405219,95	2225317,74
135	405030,23	2225323,15
136	404996,93	2225374,34
137	404940,20	2225427,91
137	404936,07	2225432,26
139	404892,12	2225421,63
140	404967,62	2225350,67
141	405186,92	2225403,95
142	405184,82	2225330,25
143	405202,31	2225329,75
144	405202,46	2225335,00
145	405221,64	2225334,45
146	405222,91	2225347,01
147	405224,35	2225368,32
148	405225,13	2225386,57
149	405227,54	2225412,07

№ точки	X	Y
150	405221,12	2225412,25
151	405225,83	2225452,53
152	405226,52	2225440,55
153	405238,50	2225441,23
154	405237,81	2225453,21
155	405170,35	2225477,26
156	405185,36	2225415,41
157	405220,46	2225423,92
158	405218,51	2225457,96
159	405261,54	2225468,40
160	405261,54	2225499,38
161	405029,02	2225365,65
162	405036,58	2225334,47
163	405173,32	2225330,57
164	405175,29	2225399,78
165	405170,29	2225399,92
166	404982,20	2225404,07
167	405014,18	2225373,88
168	405174,18	2225412,70
169	405159,17	2225474,54
170	404975,89	2225430,08
171	405354,90	2225541,82
172	405636,08	2225610,03
173	405651,48	2225723,78
174	405331,22	2225646,14
175	404949,29	2225443,43
176	405261,54	2225519,17
177	405345,18	2225539,46
178	405321,50	2225643,78
179	404930,31	2225548,95
180	404677,67	2225382,25
181	404745,33	2225425,07
182	404780,42	2225432,57
183	404811,71	2225434,03
184	404855,14	2225420,59
185	404934,70	2225439,89
186	404915,72	2225545,41
187	404691,90	2225491,15

Чертеж планировки территории,
отображающий границы зон планируемого
размещения объектов капитального строительства

Приложение № 2
к приказу Комитета градостроительной
политики Ленинградской области
от 27.09.2021 № 125









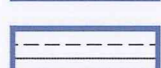


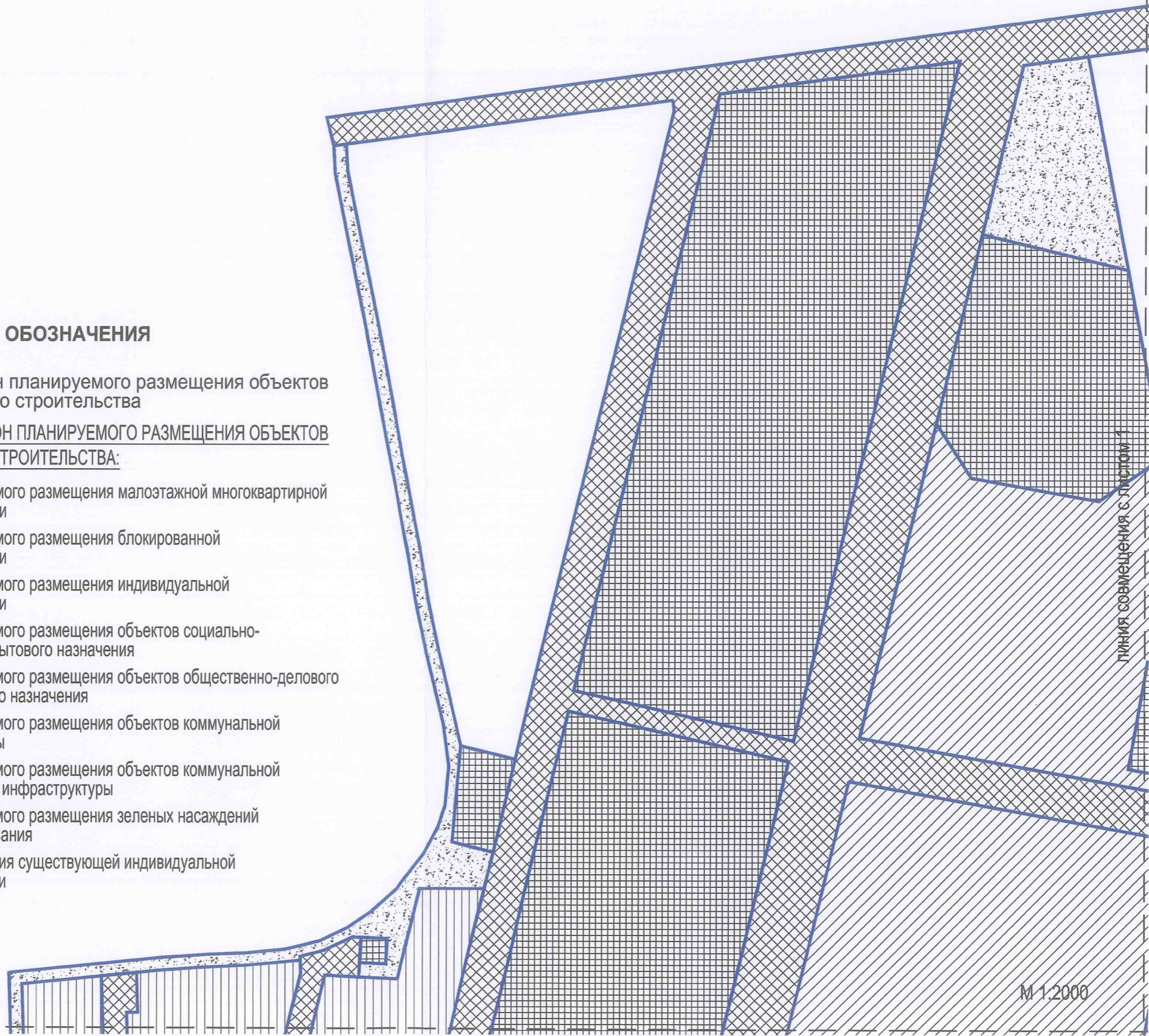
М 1:2000

УСЛОВНЫЕ ОБОЗНАЧЕНИЯ

— Границы зон планируемого размещения объектов капитального строительства

ЭКСПЛИКАЦИЯ ЗОН ПЛАНИРУЕМОГО РАЗМЕЩЕНИЯ ОБЪЕКТОВ КАПИТАЛЬНОГО СТРОИТЕЛЬСТВА:

-  Зона планируемого размещения малоэтажной многоквартирной жилой застройки
-  Зона планируемого размещения блокированной жилой застройки
-  Зона планируемого размещения индивидуальной жилой застройки
-  Зона планируемого размещения объектов социально-культурного и бытового назначения
-  Зона планируемого размещения объектов общественно-делового и коммерческого назначения
-  Зона планируемого размещения объектов коммунальной инфраструктуры
-  Зона планируемого размещения объектов коммунальной и транспортной инфраструктуры
-  Зона планируемого размещения зеленых насаждений общего пользования
-  Зона размещения существующей индивидуальной жилой застройки



линия совмещения с листом 3










М 1:2000

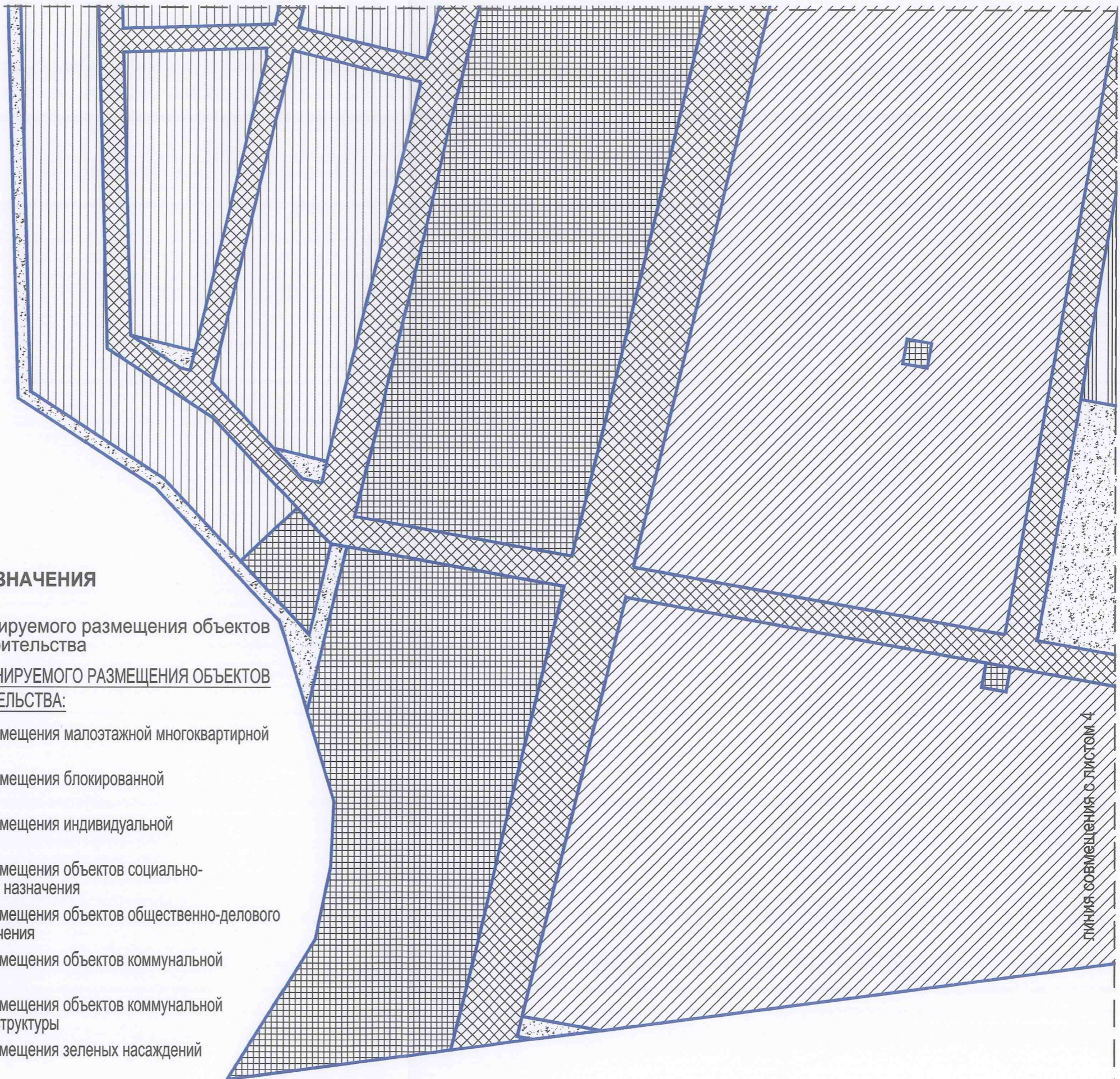
линия совмещения с листом 2

УСЛОВНЫЕ ОБОЗНАЧЕНИЯ

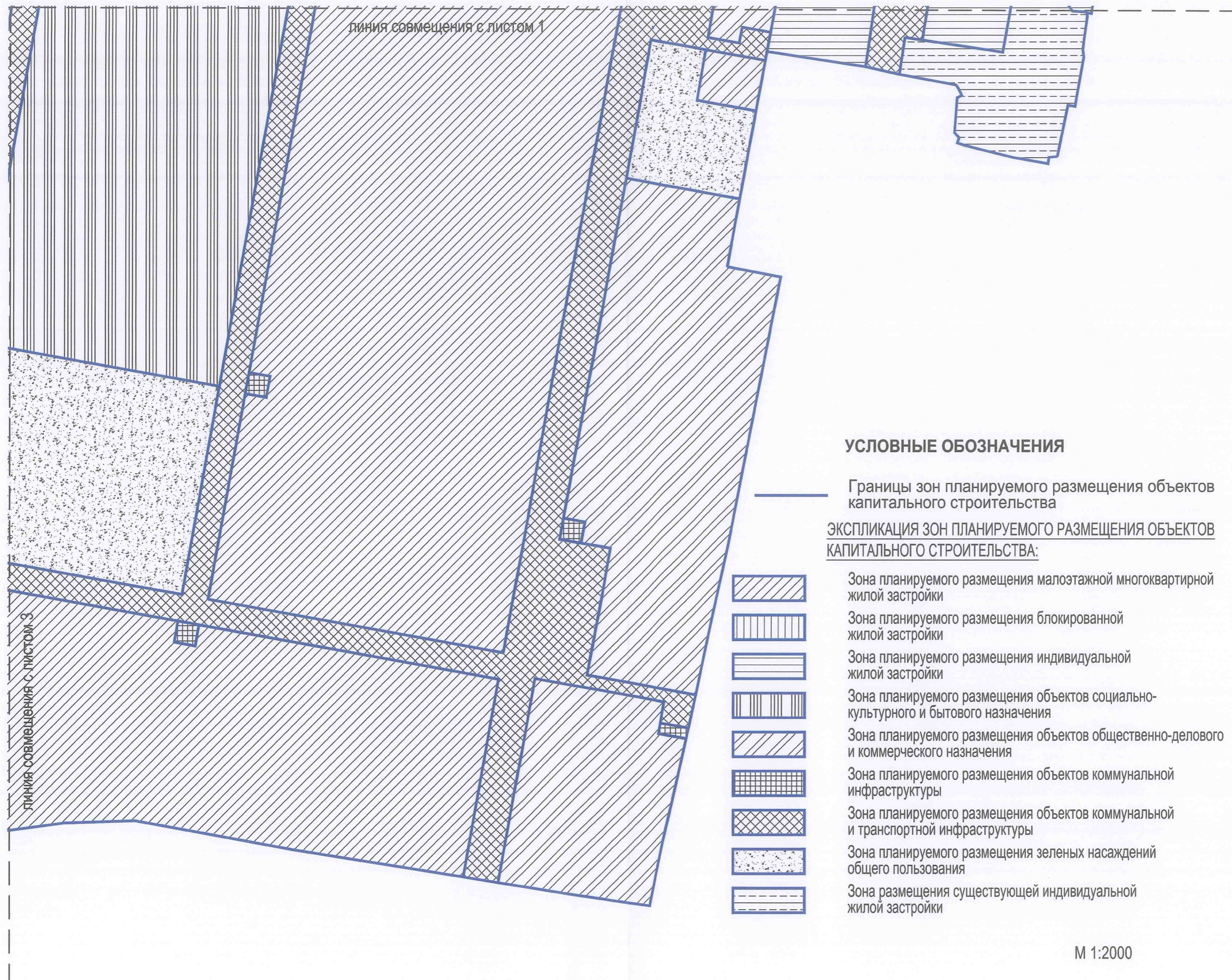
Границы зон планируемого размещения объектов капитального строительства

ЭКСПЛИКАЦИЯ ЗОН ПЛАНИРУЕМОГО РАЗМЕЩЕНИЯ ОБЪЕКТОВ КАПИТАЛЬНОГО СТРОИТЕЛЬСТВА:

	Зона планируемого размещения малоэтажной многоквартирной жилой застройки
	Зона планируемого размещения блокированной жилой застройки
	Зона планируемого размещения индивидуальной жилой застройки
	Зона планируемого размещения объектов социально-культурного и бытового назначения
	Зона планируемого размещения объектов общественно-делового и коммерческого назначения
	Зона планируемого размещения объектов коммунальной инфраструктуры
	Зона планируемого размещения объектов коммунальной и транспортной инфраструктуры
	Зона планируемого размещения зеленых насаждений общего пользования
	Зона размещения существующей индивидуальной жилой застройки



линия совмещения с листом 4



Положение о характеристиках планируемого развития территории, о характеристиках объектов капитального строительства жилого, общественно-делового и иного назначения и необходимых для функционирования таких объектов и обеспечения жизнедеятельности граждан объектов коммунальной, транспортной, социальной инфраструктур

Участок проектирования расположен в западной части г.п. Федоровское МО Федоровское городское поселение Тосненского муниципального района Ленинградской области на землях и в границах населенного пункта.

Участок ограничен:

- с запада – Массивами «Федоровский Посад» и «Киссолово Юг»;
- с востока – ул. Шоссейная и зоной общественно-деловой застройки;
- с юга – полевой дорогой;
- с севера – жилой застройкой г.п. Федоровское.

Площадь территории проектирования составляет 78,4 га.

1. Характеристика планируемого развития территории

№ п/п	Параметры	Единицы измерения	Количество
1	Площадь территории в границах проектирования	га	78,4
2	Площадь элементов планировочной структуры в границах красных линий, всего	га	62,77
2.1	Площадь Квартала 1 В т.ч., без учета территории индивидуальной жилой застройки	га	52,94 47,74
2.2	Площадь Квартала 2	га	9,78
3	Численность существующего/планируемого населения, всего	чел.	21/6939 6960
3.1	В Квартале 1 В т.ч., без учета территории индивидуальной жилой застройки	чел.	6521 6500
3.2	В Квартале 2	чел.	439
4	Плотность населения	чел./га	
4.1	В Квартале 1 В т.ч., в квартале многоквартирной жилой застройки	чел./га	123 136
4.2	В Квартале 2	чел./га	45
5	Плотность жилого фонда, всего	кв.м/га	3405

5.1	Плотность жилого фонда в границах Квартала 1 (территории многоквартирной жилой застройки)	кв.м/га	4086
5.2	Плотность жилого фонда в границах Квартала 2	кв.м/га	1181
6	Вместимость дошкольных образовательных организаций и площадь земельных участков, включая площадь под зданиями и сооружениями.	мест/кв. м	420/16884
7	Вместимость образовательных организаций среднего образования и площадь земельных участков, включая площадь под зданиями и сооружениями.	мест/кв. м	640/29987
8	Общая площадь жилых помещений (общая площадь квартир), всего	кв.м.	207640
8.1	В Квартале 1 В т.ч., без учета индивидуальной жилой застройки	кв.м.	196090 195040
8.2	В Квартале 2	кв. м	11550
9	Площадь здания, определенная как сумма площадей этажей здания, измеренных в пределах внутренних поверхностей наружных стен, всего	кв.м.	390363
9.1	В Квартале 1 В т.ч., без учета индивидуальной жилой застройки	кв.м.	368649 366675
9.2	В Квартале 2	кв. м	26790
10	Максимальное количество этажей застройки и максимальная высота зданий	ед./м	
10.1	Для многоквартирной застройки	ед.	4/20
10.2	Для индивидуальной застройки	м	3/15
10.3	Для блокированной застройки	ед.	3/15
11	Площадь нормируемых элементов дворовой территории (для игр детей, отдыха взрослого населения, занятий физкультурой, хозяйственных целей)	кв. м	19500
12	Площадь озелененной территории (без учета озеленения ЛЭП)	кв. м	33259
13	Количество мест для хранения автомобилей, в том числе мест для хранения автомобилей для маломобильных групп населения	мест	
13.1	В Квартале 1	мест	2056
13.2	В Квартале 2	мест	Размещаются на земельных участках
14	Площадь земель общего пользования	кв. м	148084
15	Площадь внутриквартальных проездов	кв. м	112510

2. Характеристика объектов капитального строительства Положение об очередности планируемого развития территории

№ п/п	Номер зоны планируемого размещения объектов капитального строительства	Условный номер образуемого земельного участка	Функциональное назначение объектов капитального строительства	Площадь образуемого земельного участка, кв. м	Коэффициент застройки	Общая площадь объекта, кв. м	Общая площадь квартир, кв. м	Функциональное назначение и характеристика встроенных помещений	Количество этажей/высота здания, м	Этап строительства
1	1	1.1	Многokвартирные 1-4 этажные жилые дома	9324	0,6	16666	9259	-	4/20	1
2	1	1.2	Многokвартирные 1-4 этажные жилые дома	10126	0,6	18056	10031	-	4/20	1
3	1	2.1	Многokвартирные 1-4 этажные жилые дома	8200	0,6	12841	7134	-	4/20	2
4	1	2.2	Многokвартирные 1-4 этажные жилые дома	11496	0,6	18029	10016	-	4/20	2
5	1	3.1	Многokвартирные 1-4 этажные жилые дома	11463	0,6	14792	8218	-	4/20	3
6	1	3.2	Многokвартирные 1-4 этажные жилые дома	15474	0,6	19930	11072	-	4/20	3
7	1	4.1	Многokвартирные 1-4 этажные жилые дома	8755	0,6	15070	8372	-	4/20	4
8	1	4.2	Многokвартирные 1-4 этажные жилые дома	11417	0,6	19652	10918	-	4/20	4
9	1	5.1	Многokвартирные 1-4 этажные жилые дома	11476	0,6	16146	8970	-	4/20	5
10	1	5.2	Многokвартирные 1-4 этажные жилые дома	7692	0,6	10854	6030	-	4/20	5
11	1	6.1	Многokвартирные 1-4 этажные жилые дома	10543	0,6	14641	8134	-	4/20	6
12	1	6.2	Многokвартирные 1-4 этажные жилые дома	10278	0,6	14294	7941	-	4/20	6
13	1	7.1	Многokвартирные 1-4 этажные жилые дома	12815	0,6	16342	9079	-	4/20	7
14	1	7.2	Многokвартирные 1-4 этажные жилые дома	10429	0,6	13288	7382	Магазин смешанной торговли –200 кв. м (100 кв. м торговой пл.)	4/20	7
15	1	7.3	Многokвартирные 1-4	13050	0,6	16666	9259	-	4/20	7

			этажные жилые дома							
16	1	8.1	Многоквартирные 1-4 этажные жилые дома	11980	0,6	17163	9535	-	4/20	8
17	1	8.2	Многоквартирные 1-4 этажные жилые дома	9576	0,6	13707	7615	-	4/20	8
18	1	9.1	Многоквартирные 1-4 этажные жилые дома	13071	0,6	17152	9529	Магазин сме- шанной торговли -100 кв. м (50 кв.м торговой пл.)	4/20	9
19	1	9.2	Многоквартирные 1-4 этажные жилые дома	13406	0,6	17570	9761	-	4/20	9
20	1	10.1	Многоквартирные 1-4 этажные жилые дома	11558	0,6	15714	8730	-	4/20	10
21	1	10.2	Многоквартирные 1-4 этажные жилые дома	8302	0,6	11286	6270	-	4/20	10
22	1	11.1	Многоквартирные 1-4 этажные жилые дома	6874	0,6	8041	4467	-	4/20	11
23	1	11.2	Многоквартирные 1-4 этажные жилые дома	11272	0,6	13172	7318	Магазин сме- шанной торговли -100 кв.м (50 кв.м торговой пл.)	4/20	11
24	2	38-57	Блокированная жилая застройка	Раз- личн.	0,8	20790	11550	-	3/15	12
25	3	58,59, 60,61, 95	Индивидуальная жи- лая застройка	Раз- личн.	0,4	1350	750	-	3/15	12
26	4	14	Дошкольная образовательная ор- ганизация на 210 мест	8460	-	4830	-	Бассейн	-	1
27	4	13	Общеобразовательная организация на 640 мест	29987	-	14462	-	Бассейн	-	1
28	4	12	Дошкольная образовательная ор- ганизация на 210 мест	8425	-	4830	-	Бассейн	-	6
29	5	21	Магазин тов. по- вседн. спроса	2635	-	873	-	485 кв.м. торг. пл.	-	3
30	5	20	Магазин тов. по- вседн. спроса	2424	-	504	-	280 кв.м. торг. пл.	-	3
31	5	19	Магазин тов. по- вседн. спроса	969	-	279	-	155 кв.м. торг. пл.	-	3
32	5	15	Торговый комплекс	9822	-	2390	-	- Магазин смеш. торговли 1 800 кв.м общ. пл. (торг. площадь 1400 кв.м); - Предпр. быто- вого обл. 4 ме-	-	7

								ста 40 34кв.м. общ. пл.; - Предпр. обществ. питания 100 мест 280 кв.м. общ. площадь; - Аптека 100 кв.м. общ. площадь; - Организация 34первичной меди35ко-сани36тарной помощ37и, 200 кв.м.38 - Рынок39 170 кв.м. общ.40 площадь;41 - Площадка временной торговли 24 кв. м. - Опорный пункт охраны порядка 50 кв. м.		
33	5	16	Торговый центр	6622	-	950	-	500 кв.м. торг. пл.	-	8
34	5	17	Торгово-развлекательный комплекс	15643	-	8280	-	- Магазин смеш. торговли 2 800 кв.м общ. пл. (торг. площадь 1400 кв.м); - Предпр. бытового обл. 5 мест 50 кв.м. общ. пл.; - Предпр. обществ. питания 180 мест 500 кв.м. общ. площадь; - Помещение работы с молодежью (кружки) 14 р. мест, 180 кв.м. общ. пл.; - Бассейн и банный комплекс 600 кв.м воды, 1200 кв.м. общ. пл.; - Кинозал 400 кв.м. общ. пл.;	-	10

								- Спортзал 2500 кв.м. общ. пл.; - Библиотека 50 кв.м. общ. пл.; Гостиница 42 места, 600 кв.м. общ. 35пл. - Организация первичной медико-санитарной помощи, 200 кв.м.		
35	5	18	Автосервис, шиномонтаж	2529	-	260	-	-	-	3
36	6	24	Котельная №1	1299	-	-	-	-	-	1
37	6	25	РТП	239	-	-	-	-	-	1
38	6	26	Водопроводные сооружения	9952	-	-	-	-	-	1
39	6	35	Сооружения очистки поверхностного стока	1374	-	-	-	-	-	1
40	6	27	Котельная №2	1377	-	-	-	-	-	7
41	6	37	Сооружения очистки поверхностного стока	1061	-	-	-	-	-	12

Очередность планируемого развития территории:

- 1 этап – 2020 - 2021 годы;
- 2 этап – 2021 - 2022 годы;
- 3 этап – 2022-2023 годы;
- 4 этап - 2023-2024 годы;
- 5 этап – 2024 - 2025 годы;
- 6 этап - 2025-2026 годы;
- 7 этап - 2026-2027 годы;
- 8 этап – 2027 - 2028 годы;
- 9 этап - 2028-2029 годы;
- 10 этап - 2030-2031 годы;
- 11 этап - 2031-2032 годы;
- 12 этап - 2032-2033 годы.

3. Характеристика объектов социальной инфраструктуры

На территории предусматривается размещение:

- 2-х дошкольных образовательных организаций на 210 мест.
- Средней образовательной организации на 640 мест.
- 3-х магазинов смешанной торговли.
- ТРК, включающего магазины, предприятия бытового обслуживания населения, помещения для работы с молодежью (кружки), бассейн и банный комплекс, кинозал, спортзал, библиотеку, гостиницу, опорный пункт охраны

порядка, помещение для оказания первичной медико-санитарной помощи.

- Торгового центра.
- Торгового комплекса, включающего магазин смешанной торговли, предприятия бытового обслуживания и общественного питания, аптеку, рынок, площадки временной торговли, помещение для оказания первичной медико-санитарной помощи.
- 3-х магазинов товаров повседневного спроса.
- Объектов автосервиса и шиномонтажа.

4. Характеристика объектов транспортной инфраструктуры.

На территорию проектирования предусмотрено три въезда: два с ул. Шоссейной (региональная автодорога III категории 41К-174) и один с предусмотренной генеральным планом магистральной улицы районного значения, имеющей на севере выход на автодорогу 41К-176.

Примыкание к ул. Шоссейная – на основании ТУ ГКУ «Ленавтодор» от 24.12.2020 № 18-8758/2020-0-1.

На территории предусматривается организация элементов улично-дорожной сети, а также размещение:

- открытые автостоянки на 2056 парковочных места;
- остановка общественного транспорта.

5. Характеристика объектов коммунальной инфраструктуры

Водоснабжение – 2,51 тыс. м³/сутки.

Для обеспечения гарантированного водоснабжения и пожаротушения объектов жилой и общественной застройки на территории проектирования предусматривается строительство насосной станции 2-го подъема с РЧВ. Водоснабжение осуществляется в соответствии с исходными данными ЛОКС от 11.12.2020 № 1884.

Водоотведение – 2,17 тыс. м³/сутки.

Предусматривается раздельная система водоотведения.

Отведение хозяйственно-бытовых стоков с территории в соответствии с письмом о технической возможности ООО «Восток» №105-659 от 18.12.2018г. и исходными данными ЛОКС от 11.12.2020 № 1884 предусмотрено в подводящий канализационный коллектор и далее на КОС «Федоровское».

Отвод поверхностных вод с территории предусмотрен по закрытой сети дождевой канализации на очистные сооружения поверхностного стока (ОСПС-1 и ОСПС-2).

Отведение очищенных на ОСПС дождевых стоков будет осуществляться по каналу ОК-25 в р. Ижора на основании заключения ФБГУ «Управление «Ленмелиоводхоз» в соответствии с письмом № 33 от

21.01.2019 с продлением от 02.12.2020 № 1440 и в соответствии с письмом НЛБВУ от 14.06.2020 № Р6-37-3656 после получения решения о предоставлении в пользование водного объекта р. Ижора в части сброса дренажных вод в Комитете по природным ресурсам Ленинградской области на следующих стадиях проектирования.

Электроснабжение - 7417,0 кВА, от ПС 110 кВ № 211 «Федоровская».

Для распределения электроэнергии на территории проектируемой застройки предусмотрено строительство РТП 10 кВ (совмещенного с ТП 8 с 2-мя трансформаторами по 630 кВ·А) и 8-ми ТП 10/0,4 кВ с трансформаторами 2х1000 кВ·А каждая.

Пересечение всеми коммуникациями ВЛ 330 кВ будет осуществляться на основании ТУ МЭС Северо-Запада ПАО «ФСК ЕЭС», полученных на последующих стадиях проектирования.

Газоснабжение – 3190,0 м³/ч предусмотрено от строящегося газопровода высокого давления 2-ой категории ГРС «Шоссейная-2» - ГРС «Федоровское».

Связь – В соответствии с заключением о технической возможности ПАО Ростелеком № 02/05/461-19 от 15.01.2019, услуги связи будут предоставляться по технологии GPON.

Стационарный телефон	тыс. точек подключения	4,2
Радио	тыс. точек подключения	8,4
Телевидение	тыс. точек подключения	10,5

Теплоснабжение и горячее водоснабжение

Для покрытия тепловых нагрузок многоквартирной 4-х этажной жилой застройки, а также объектов социальной инфраструктуры проектом предусмотрено строительство двух отдельно стоящих блок-модульных газовых котельных суммарной мощностью 21,94 Гкал/ч (25,6 МВт).

Отопление и горячее водоснабжение индивидуальной и блокированной жилой застройки будет осуществляться от газовых двухконтурных настенных котлов, устанавливаемых в каждом доме суммарной мощностью 1,24 Гкал/ч (1,4 МВт).

6. Благоустройство и озеленение

Проектом планировки предусмотрено формирование зеленых насаждений для жителей проектируемой территории на площади 33259 кв. м.

Расчетные параметры объектов благоустройства

№ п/п	Наименование показателя	МНГП	ППТ	Примечание
1	Площадки для игр детей, отдыха взрослого населения, занятий физкультурой, хозяйственных целей, кв. м	20215	19500*	МНГП п. 2.6.10

*С учетом школьного стадиона

Положение об очередности планируемого развития территории

№ п/п	Номер зоны планируемого размещения объектов капитального строительства	Условный номер образуемого Земельного участка	Функциональное назначение объектов капитального строительства	Этап строительства
1	1	1.1	Многоквартирные 1-4 этажные жилые дома	1
2	1	1.2	Многоквартирные 1-4 этажные жилые дома	1
3	1	2.1	Многоквартирные 1-4 этажные жилые дома	2
4	1	2.2	Многоквартирные 1-4 этажные жилые дома	2
5	1	3.1	Многоквартирные 1-4 этажные жилые дома	3
6	1	3.2	Многоквартирные 1-4 этажные жилые дома	3
7	1	4.1	Многоквартирные 1-4 этажные жилые дома	4
8	1	4.2	Многоквартирные 1-4 этажные жилые дома	4
9	1	5.1	Многоквартирные 1-4 этажные жилые дома	5
10	1	5.2	Многоквартирные 1-4 этажные жилые дома	5
11	1	6.1	Многоквартирные 1-4 этажные жилые дома	6
12	1	6.2	Многоквартирные 1-4 этажные жилые дома	6
13	1	7.1	Многоквартирные 1-4 этажные жилые дома	7
14	1	7.2	Многоквартирные 1-4 этажные жилые дома	7
15	1	7.3	Многоквартирные 1-4 этажные жилые дома	7
16	1	8.1	Многоквартирные 1-4 этажные жилые дома	8
17	1	8.2	Многоквартирные 1-4 этажные жилые дома	8
18	1	9.1	Многоквартирные 1-4 этажные жилые дома	9
19	1	9.2	Многоквартирные 1-4 этажные жилые дома	9
20	1	10.1	Многоквартирные 1-4 этажные жилые дома	10
21		10.2	Многоквартирные 1-4 этажные жилые дома	10
22	1	11.1	Многоквартирные 1-4 этажные жилые дома	11
23	1	11.2	Многоквартирные 1-4 этажные жилые дома	11
24	2	38-57	Блокированная жилая застройка	12
25	3	58,59, 60,61,95	Индивидуальная жилая застройка	12
26	4	14	Дошкольная образовательная организация на 210 мест	1
27	4	13	Общеобразовательная организация на 640 мест	1
28	4	12	Дошкольная образовательная организация на 210 мест	6

№ п/п	Номер зоны планируемого размещения объектов капитального строительства	Условный номер образуемого земельного участка	Функциональное назначение объектов капитального строительства	Этап строительства
29	5	21	Магазин товаров повседневного спроса	3
30	5	20	Магазин товаров повседневного спроса	3
31	5	19	Магазин товаров повседневного спроса	3
32	5	15	Торговый комплекс	7
33	5	16	Торговый центр	8
34	5	17	Торгово-развлекательный комплекс	10
35	5	18	Автосервис, шиномонтаж	3
36	6	24	Котельная №1	1
37	6	25	РТП	1
38	6	26	Водопроводные сооружения	1
39	6	35	Сооружения очистки поверхностного стока	1
40	6	27	Котельная №2	7
41	6	37	Сооружения очистки поверхностного стока	12

Очередность планируемого развития территории:

- 1 этап – 2020 - 2021 годы;
- 2 этап – 2021 - 2022 годы;
- 3 этап – 2022-2023 годы;
- 4 этап - 2023-2024 годы;
- 5 этап – 2024 - 2025 годы;
- 6 этап - 2025-2026 годы;
- 7 этап - 2026-2027 годы;
- 8 этап – 2027 - 2028 годы;
- 9 этап - 2028-2029 годы;
- 10 этап - 2030-2031 годы;
- 11 этап - 2031-2032 годы;
- 12 этап - 2032-2033 годы.

Текстовая часть проекта межевания территории

1. Перечень и сведения о площади образуемых земельных участков, в том числе, возможные способы их образования

Условный номер образуемого земельного участка	Вид разрешенного использования земельного участка	Площадь, м ²	Способ образования земельного участка
1	2	3	4
1.1	Многоквартирные 1-4 этажные жилые дома	9324	раздел
1.2	Многоквартирные 1-4 этажные жилые дома	10126	
2.1	Многоквартирные 1-4 этажные жилые дома	8200	раздел
2.2	Многоквартирные 1-4 этажные жилые дома	11496	
3.1	Многоквартирные 1-4 этажные жилые дома	11463	раздел
3.2	Многоквартирные 1-4 этажные жилые дома	15474	
4.1	Многоквартирные 1-4 этажные жилые дома	8755	раздел
4.2	Многоквартирные 1-4 этажные жилые дома	11417	
5.1	Многоквартирные 1-4 этажные жилые дома	11476	раздел
5.2	Многоквартирные 1-4 этажные жилые дома	7692	
6.1	Многоквартирные 1-4 этажные жилые дома	10543	раздел
6.2	Многоквартирные 1-4 этажные жилые дома	10278	
7.1	Многоквартирные 1-4 этажные жилые дома	12815	раздел
7.2	Многоквартирные 1-4 этажные жилые дома	10429	
7.3	Многоквартирные 1-4 этажные жилые дома	13050	
8.1	Многоквартирные 1-4 этажные жилые дома	11980	раздел
8.2	Многоквартирные 1-4 этажные жилые дома	9576	
9.1	Многоквартирные 1-4 этажные жилые дома	13071	раздел
9.2	Многоквартирные 1-4 этажные жилые дома	13406	
10.1	Многоквартирные 1-4 этажные жилые дома	11558	раздел
10.2	Многоквартирные 1-4 этажные жилые дома	8302	
11.1	Многоквартирные 1-4 этажные жилые дома	6874	раздел
11.2	Многоквартирные 1-4 этажные жилые дома	11272	
12	Детские дошкольные учреждения	8425	раздел
13	Школы общеобразовательные	29987	раздел
14	Детские дошкольные учреждения	8460	раздел
15	Магазин товаров повседневного спроса	9822	раздел
16	Магазин товаров повседневного спроса	4578	раздел

1	2	3	4
17	Магазин товаров повседневного спроса, досугово-развлекательные объекты	15643	раздел
18	Объекты бытового обслуживания населения	2529	раздел
19	Магазин товаров повседневного спроса	969	раздел
20	Магазин товаров повседневного спроса	2424	раздел
21	Магазин товаров повседневного спроса	2635	раздел
22	Предоставление коммунальных услуг	95	раздел
23	Предоставление коммунальных услуг	144	раздел
24	Предоставление коммунальных услуг	953	раздел
25	Предоставление коммунальных услуг	252	раздел
26	Предоставление коммунальных услуг	9952	раздел
27	Предоставление коммунальных услуг	1377	раздел
28	Предоставление коммунальных услуг	144	раздел
29	Предоставление коммунальных услуг	144	раздел
30	Предоставление коммунальных услуг	144	раздел
31	Предоставление коммунальных услуг	144	раздел
32	Предоставление коммунальных услуг	144	раздел
33	Предоставление коммунальных услуг	144	раздел
34	Предоставление коммунальных услуг	227	раздел
35	Предоставление коммунальных услуг	1374	раздел
36	Предоставление коммунальных услуг	144	раздел
37	Предоставление коммунальных услуг	1061	раздел
38.1	Блокированная жилая застройка	290	раздел
38.2	Блокированная жилая застройка	222	раздел
38.3	Блокированная жилая застройка	222	раздел
38.4	Блокированная жилая застройка	222	раздел
38.5	Блокированная жилая застройка	222	раздел
38.6	Блокированная жилая застройка	264	раздел
39.1	Блокированная жилая застройка	274	раздел
39.2	Блокированная жилая застройка	229	раздел
39.3	Блокированная жилая застройка	249	раздел
39.4	Блокированная жилая застройка	260	раздел
39.5	Блокированная жилая застройка	263	раздел
39.6	Блокированная жилая застройка	269	раздел
39.7	Блокированная жилая застройка	269	раздел
39.8	Блокированная жилая застройка	269	раздел
39.9	Блокированная жилая застройка	269	раздел
39.10	Блокированная жилая застройка	269	раздел
40.1	Блокированная жилая застройка	236	раздел
40.2	Блокированная жилая застройка	236	раздел
40.3	Блокированная жилая застройка	237	раздел
40.4	Блокированная жилая застройка	239	раздел
40.5	Блокированная жилая застройка	242	раздел
40.6	Блокированная жилая застройка	271	раздел
41.1	Блокированная жилая застройка	207	раздел
41.2	Блокированная жилая застройка	205	раздел
41.3	Блокированная жилая застройка	261	раздел
41.4	Блокированная жилая застройка	263	раздел

1	2	3	4
54.2	Блокированная жилая застройка	361	раздел
54.3	Блокированная жилая застройка	230	раздел
54.4	Блокированная жилая застройка	230	раздел
54.5	Блокированная жилая застройка	230	раздел
54.6	Блокированная жилая застройка	230	раздел
54.7	Блокированная жилая застройка	230	раздел
54.8	Блокированная жилая застройка	230	раздел
54.9	Блокированная жилая застройка	230	раздел
54.10	Блокированная жилая застройка	230	раздел
55.1	Блокированная жилая застройка	247	раздел
55.2	Блокированная жилая застройка	247	раздел
55.3	Блокированная жилая застройка	246	раздел
55.4	Блокированная жилая застройка	247	раздел
55.5	Блокированная жилая застройка	246	раздел
55.6	Блокированная жилая застройка	242	раздел
55.7	Блокированная жилая застройка	251	раздел
56.1	Блокированная жилая застройка	240	раздел
56.1	Блокированная жилая застройка	240	раздел
56.2	Блокированная жилая застройка	240	раздел
56.3	Блокированная жилая застройка	240	раздел
56.4	Блокированная жилая застройка	240	раздел
56.5	Блокированная жилая застройка	240	раздел
56.6	Блокированная жилая застройка	240	раздел
56.7	Блокированная жилая застройка	240	раздел
56.8	Блокированная жилая застройка	231	раздел
56.9	Блокированная жилая застройка	240	раздел
57.1	Блокированная жилая застройка	274	раздел
57.2	Блокированная жилая застройка	227	раздел
57.3	Блокированная жилая застройка	227	раздел
57.4	Блокированная жилая застройка	227	раздел
57.5	Блокированная жилая застройка	227	раздел
57.6	Блокированная жилая застройка	227	раздел
57.7	Блокированная жилая застройка	227	раздел
57.8	Блокированная жилая застройка	227	раздел
57.9	Блокированная жилая застройка	281	раздел
58	Индивидуальные жилые дома с придомовыми земельными участками	2009	раздел
59	Индивидуальные жилые дома с придомовыми земельными участками	2000	раздел
60	Индивидуальные жилые дома с придомовыми земельными участками	2000	раздел
61	Индивидуальные жилые дома с придомовыми земельными участками	1400	из земель, находящихся в государственной или муниципальной

1	2	3	4
			собственно сти
81	Линейные объекты инженерного обеспечения	32818	раздел
82	Линейные объекты инженерного обеспечения	43053	раздел
83	Линейные объекты инженерного обеспечения	22861	раздел
89	Автостоянка для временного хранения легковых автомобилей	1718	раздел
95	Индивидуальные жилые дома с придомовыми земельными участками	1795	из земель, находящих ся в государстве нной или муниципал ьной собственно сти

2. Перечень и сведения об образуемых земельных участках, которые будут отнесены к территориям общего пользования или имуществу общего пользования

Условный номер образуемого земельного участка	Вид разрешенного использования земельного участка	Площадь, м ²	Способ образования земельного участка
1	2	3	4
62	Парки	16145	раздел
63	Парки	4523	раздел
64	Парковка для временного хранения автомобильного транспорта	3658	раздел
65	Благоустройство и озеленение	4203	раздел
66	Улично-дорожная сеть	12862	раздел
67	Улично-дорожная сеть	10397	раздел
68	Улично-дорожная сеть	7801	раздел
69	Улично-дорожная сеть	6084	раздел
70	Улично-дорожная сеть	5966	раздел
71	Улично-дорожная сеть	740	раздел
72	Улично-дорожная сеть	605	раздел
73	Улично-дорожная сеть	826	раздел
74	Элементы благоустройства, малые архитектурные формы	177	раздел
75	Элементы благоустройства, малые архитектурные формы	200	раздел
76	Улично-дорожная сеть	13783	перераспределение
77	Улично-дорожная сеть	8152	раздел
78	Улично-дорожная сеть	1070	раздел
79	Улично-дорожная сеть	1607	раздел

1	2	3	4
80	Благоустройство и озеленение	5927	перераспределение
84	Улично-дорожная сеть	4726	из земель, находящихся в государственной или муниципальной собственности
85	Парковка для временного хранения автомобильного транспорта	2043	раздел
86	Улично-дорожная сеть	29622	перераспределение
87	Улично-дорожная сеть	984	раздел
88	Скверы	502	раздел
91	Улично-дорожная сеть	177	раздел
92	Улично-дорожная сеть	3247	перераспределение
93	Скверы	1172	перераспределение
94	Скверы	401	раздел

3. Перечень и сведения об образуемых земельных участках, в отношении которых предполагаются изъятие для муниципальных нужд

Условный номер образуемого земельного участка	Вид разрешенного использования земельного участка	Площадь, м ²	Способ образования земельного участка
1	2	3	4
90	Улично-дорожная сеть	450	раздел

4. Перечень координат характерных точек границ образуемых земельных участков

Перечень координат характерных точек границ земельного участка № 1		
№ точки	X	Y
1	404707,77	2226067,38
2	404710,85	2226048,04
3	404723,22	2225970,37
4	404736,36	2225898,59
5	404836,76	2225916,65
6	404848,57	2225918,77
7	404818,26	2226087,26

Перечень координат характерных точек границ земельного участка № 2		
№ точки	X	Y
1	404833,03	2226089,91
2	404862,89	2225923,89

Перечень координат характерных точек границ земельного участка № 2		
№ точки	X	Y
3	404977,80	2225944,56
4	404975,68	2225956,37
5	404947,94	2226110,58

Перечень координат характерных точек границ земельного участка № 3		
№ точки	X	Y
1	404947,94	2226110,58
2	404975,68	2225956,37
3	404987,49	2225958,49
4	404989,61	2225946,68
5	405135,80	2225972,98
6	405105,94	2226139,00

Перечень координат характерных точек границ земельного участка № 4		
№ точки	X	Y

Перечень координат характерных точек границ земельного участка № 4		
№ точки	X	Y
1	405105,94	2226139,00
2	405135,80	2225972,98
3	405242,53	2225992,17
4	405240,40	2226003,98
5	405252,21	2226006,11
6	405224,48	2226160,32

Перечень координат характерных точек границ земельного участка № 5		
№ точки	X	Y
1	405245,15	2226164,04
2	405280,12	2225969,58
3	405367,04	2225985,22
4	405377,76	2226062,65
5	405328,70	2226162,72
6	405321,34	2226177,74

Перечень координат характерных точек границ земельного участка № 6		
№ точки	X	Y
1	404736,36	2225898,59
2	404739,21	2225882,98
3	404737,91	2225843,40
4	404723,65	2225734,19
5	404865,00	2225759,61
6	404876,81	2225761,74
7	404850,69	2225906,96
8	404838,88	2225904,84
9	404836,76	2225916,65

Перечень координат характерных точек границ земельного участка № 7		
№ точки	X	Y
1	404723,65	2225734,19
2	404701,39	2225563,84
3	404708,20	2225525,97
4	404910,40	2225574,99
5	404878,93	2225749,93
6	404867,12	2225747,80
7	404865,00	2225759,61

Перечень координат характерных точек границ земельного участка № 8		
---	--	--

№ точки	X	Y
1	404892,55	2225758,98
2	404925,00	2225578,53
3	405041,76	2225606,83
4	405023,36	2225709,13
5	405021,23	2225720,94
6	405010,57	2225780,21

Перечень координат характерных точек границ земельного участка № 9		
№ точки	X	Y
1	405010,57	2225780,21
2	405021,23	2225720,94
3	405033,04	2225723,06
4	405035,17	2225711,25
5	405023,36	2225709,13
6	405041,76	2225606,83
7	405192,87	2225643,47
8	405163,34	2225807,68

Перечень координат характерных точек границ земельного участка № 10		
№ точки	X	Y
1	405163,34	2225807,68
2	405192,87	2225643,47
3	405312,23	2225672,40
4	405286,12	2225817,58
5	405274,31	2225815,45
6	405272,19	2225827,26

Перечень координат характерных точек границ земельного участка № 11		
№ точки	X	Y
1	405304,67	2225833,11
2	405332,68	2225677,36
3	405480,72	2225713,25
4	405455,08	2225729,96
5	405444,17	2225790,61
6	405465,11	2225821,17
7	405347,44	2225843,68
8	405346,59	2225837,55
9	405365,02	2225834,02
10	405368,62	2225814,00
11	405318,12	2225804,92

Перечень координат характерных точек границ земельного участка № 12		
--	--	--

№ точки	X	Y
1	405280,12	2225969,58
2	405302,01	2225847,87
3	405349,20	2225856,36
4	405367,04	2225985,22

Перечень координат характерных точек границ земельного участка № 13		
№ точки	X	Y
1	405042,44	2225940,94
2	405066,79	2225805,56
3	405281,34	2225844,15
4	405256,99	2225979,53

Перечень координат характерных точек границ земельного участка № 14		
№ точки	X	Y
1	404981,91	2225930,06
2	405006,26	2225794,67
3	405066,79	2225805,56
4	405042,44	2225940,94

Перечень координат характерных точек границ земельного участка № 15		
№ точки	X	Y
1	404691,60	2226171,91
2	404695,29	2226145,88
3	404704,63	2226087,14
4	404818,66	2226107,65
5	404805,58	2226180,36
6	404793,77	2226178,24
7	404787,87	2226177,18
8	404785,09	2226192,59

Перечень координат характерных точек границ земельного участка № 16		
№ точки	X	Y
1	404820,53	2226136,82
2	404891,39	2226149,56
3	404879,88	2226213,56
4	404809,52	2226197,99

Перечень координат характерных точек границ земельного участка № 17		
№ точки	X	Y
1	404879,88	2226213,56
2	404894,29	2226133,45

Перечень координат характерных точек границ земельного участка № 17		
№ точки	X	Y
3	404906,10	2226135,57
4	404908,22	2226123,76
5	405060,41	2226151,13
6	405048,79	2226215,76
7	405043,04	2226245,39
8	405018,44	2226240,64
9	404892,06	2226216,25

Перечень координат характерных точек границ земельного участка № 18		
№ точки	X	Y
1	405048,79	2226215,76
2	405060,41	2226151,13
3	405098,31	2226157,95
4	405086,68	2226222,61

Перечень координат характерных точек границ земельного участка № 19		
№ точки	X	Y
1	405135,86	2226231,51
2	405141,83	2226198,29
3	405170,08	2226203,37
4	405164,10	2226236,61

Перечень координат характерных точек границ земельного участка № 20		
№ точки	X	Y
1	405173,82	2226222,11
2	405176,97	2226204,61
3	405251,70	2226218,05
4	405245,70	2226251,37
5	405179,84	2226239,46
6	405182,68	2226223,70

Перечень координат характерных точек границ земельного участка № 21		
№ точки	X	Y
1	405245,70	2226251,37
2	405251,70	2226218,05
3	405289,49	2226224,85
4	405295,15	2226193,35
5	405315,08	2226196,94
6	405303,41	2226261,80
7	405253,70	2226252,82

Перечень координат характерных точек границ земельного участка № 22		
№ точки	X	Y
1	404785,09	2226192,59
2	404787,87	2226177,18
3	404793,77	2226178,24
4	404790,96	2226193,89

Перечень координат характерных точек границ земельного участка № 23		
№ точки	X	Y
1	404894,29	2226133,45
2	404896,41	2226121,63
3	404908,22	2226123,76
4	404906,10	2226135,57

Перечень координат характерных точек границ земельного участка № 24		
№ точки	X	Y
1	405303,41	2226261,80
2	405315,08	2226196,94
3	405321,26	2226198,05
4	405317,54	2226218,72
5	405329,35	2226220,84
6	405321,40	2226265,05

Перечень координат характерных точек границ земельного участка № 25		
№ точки	X	Y
1	405317,54	2226218,72
2	405321,26	2226198,05
3	405333,07	2226200,17
4	405329,35	2226220,84

Перечень координат характерных точек границ земельного участка № 26		
№ точки	X	Y
1	405465,11	2225821,17
2	405444,17	2225790,61
3	405455,08	2225729,96
4	405480,72	2225713,25
5	405569,95	2225734,88
6	405553,11	2225804,33

Перечень координат характерных точек границ земельного участка № 27		
---	--	--

№ точки	X	Y
1	405312,79	2225834,57
2	405318,12	2225804,92
3	405368,62	2225814,00
4	405365,02	2225834,02
5	405346,59	2225837,55
6	405328,38	2225834,27
7	405327,84	2225837,27

Перечень координат характерных точек границ земельного участка № 28		
№ точки	X	Y
1	405272,19	2225827,26
2	405274,31	2225815,45
3	405286,12	2225817,58
4	405284,00	2225829,39

Перечень координат характерных точек границ земельного участка № 29		
№ точки	X	Y
1	405240,40	2226003,98
2	405242,53	2225992,17
3	405254,34	2225994,30
4	405252,21	2226006,11

Перечень координат характерных точек границ земельного участка № 30		
№ точки	X	Y
1	405021,23	2225720,94
2	405023,36	2225709,13
3	405035,17	2225711,25
4	405033,04	2225723,06

Перечень координат характерных точек границ земельного участка № 31		
№ точки	X	Y
1	404975,68	2225956,37
2	404977,80	2225944,56
3	404989,61	2225946,68
4	404987,49	2225958,49

Перечень координат характерных точек границ земельного участка № 32		
№ точки	X	Y
1	404865,00	2225759,61
2	404867,12	2225747,80
3	404878,93	2225749,93

Перечень координат характерных точек границ земельного участка № 32		
№ точки	X	Y
4	404876,81	2225761,74

Перечень координат характерных точек границ земельного участка № 33		
№ точки	X	Y
1	404836,76	2225916,65
2	404838,88	2225904,84
3	404850,69	2225906,96
4	404848,57	2225918,77

Перечень координат характерных точек границ земельного участка № 34		
№ точки	X	Y
1	404697,25	2225531,02
2	404698,58	2225523,64
3	404708,20	2225525,97
4	404701,39	2225563,84

Перечень координат характерных точек границ земельного участка № 35		
№ точки	X	Y
1	404892,12	2225421,63
2	404927,70	2225388,18
3	404953,42	2225415,43
4	404940,20	2225427,91
5	404936,07	2225432,26

Перечень координат характерных точек границ земельного участка № 36		
№ точки	X	Y
1	405225,83	2225452,53
2	405226,52	2225440,55
3	405238,50	2225441,23
4	405237,81	2225453,21

Перечень координат характерных точек границ земельного участка № 37		
№ точки	X	Y
1	405278,76	2225503,55
2	405283,55	2225483,79
3	405328,81	2225488,12
4	405322,49	2225514,16

Перечень координат характерных точек границ земельного участка № 38.1		
---	--	--

№ точки	X	Y
1	405255,72	2225466,99
2	405261,54	2225468,40
3	405261,54	2225499,38
4	405248,63	2225496,25

Перечень координат характерных точек границ земельного участка № 38.2		
№ точки	X	Y
1	405248,55	2225465,25
2	405255,72	2225466,99
3	405248,63	2225496,25
4	405241,45	2225494,51

Перечень координат характерных точек границ земельного участка № 38.3		
№ точки	X	Y
1	405241,38	2225463,51
2	405248,55	2225465,25
3	405241,45	2225494,51
4	405234,28	2225492,77

Перечень координат характерных точек границ земельного участка № 38.4		
№ точки	X	Y
1	405234,21	2225461,77
2	405241,38	2225463,51
3	405234,28	2225492,77
4	405227,11	2225491,03

Перечень координат характерных точек границ земельного участка № 38.5		
№ точки	X	Y
1	405227,04	2225460,03
2	405234,21	2225461,77
3	405227,11	2225491,03
4	405219,94	2225489,29

Перечень координат характерных точек границ земельного участка № 38.6		
№ точки	X	Y
1	405227,04	2225460,03
2	405234,21	2225461,77
3	405227,11	2225491,03
4	405219,94	2225489,29

Перечень координат характерных точек границ земельного участка № 39.1		
№ точки	X	Y
1	405202,91	2225419,66
2	405220,46	2225423,92
3	405219,72	2225436,79
4	405199,92	2225431,99

Перечень координат характерных точек границ земельного участка № 39.2		
№ точки	X	Y
1	405185,36	2225415,41
2	405202,91	2225419,66
3	405199,92	2225431,99
4	405182,37	2225427,73

Перечень координат характерных точек границ земельного участка № 39.3		
№ точки	X	Y
1	405182,37	2225427,73
2	405219,72	2225436,79
3	405219,35	2225443,26
4	405180,87	2225433,92

Перечень координат характерных точек границ земельного участка № 39.4		
№ точки	X	Y
1	405180,87	2225433,92
2	405219,35	2225443,26
3	405218,98	2225449,72
4	405179,36	2225440,11

Перечень координат характерных точек границ земельного участка № 39.5		
№ точки	X	Y
1	405179,36	2225440,11
2	405218,98	2225449,72
3	405218,61	2225456,19
4	405177,86	2225446,30

Перечень координат характерных точек границ земельного участка № 39.6		
№ точки	X	Y
1	405177,86	2225446,30
2	405218,61	2225456,19
3	405218,51	2225457,96
4	405217,42	2225462,46
5	405176,36	2225452,49

Перечень координат характерных точек границ земельного участка № 39.7		
№ точки	X	Y
1	405176,36	2225452,49
2	405217,42	2225462,46
3	405215,92	2225468,65
4	405174,86	2225458,68

Перечень координат характерных точек границ земельного участка № 39.8		
№ точки	X	Y
1	405174,86	2225458,68
2	405215,92	2225468,65
3	405214,41	2225474,84
4	405173,35	2225464,87

Перечень координат характерных точек границ земельного участка № 39.9		
№ точки	X	Y
1	405193,88	2225469,86
2	405214,41	2225474,84
3	405211,41	2225487,22
4	405190,88	2225482,24

Перечень координат характерных точек границ земельного участка № 39.10		
№ точки	X	Y
1	405173,35	2225464,87
2	405193,88	2225469,86
3	405190,88	2225482,24
4	405170,35	2225477,26

Перечень координат характерных точек границ земельного участка № 40.1		
№ точки	X	Y
1	405186,00	2225371,92
2	405224,46	2225370,82
3	405224,72	2225376,94
4	405186,18	2225378,04

Перечень координат характерных точек границ земельного участка № 40.2		
№ точки	X	Y
1	405186,18	2225378,04
2	405224,72	2225376,94
3	405224,98	2225383,06
4	405186,35	2225384,16

Перечень координат характерных точек границ земельного участка № 40.3		
№ точки	X	Y
1	405186,35	2225384,16
2	405224,98	2225383,06
3	405225,38	2225389,18
4	405186,53	2225390,28

Перечень координат характерных точек границ земельного участка № 40.4		
№ точки	X	Y
1	405186,53	2225390,28
2	405225,38	2225389,18
3	405225,95	2225395,29
4	405186,70	2225396,41

Перечень координат характерных точек границ земельного участка № 40.5		
№ точки	X	Y
1	405186,70	2225396,41
2	405225,95	2225395,29
3	405226,53	2225401,40
4	405186,88	2225402,53

Перечень координат характерных точек границ земельного участка № 40.6		
№ точки	X	Y
1	405226,53	2225401,40
2	405227,54	2225412,07
3	405221,12	2225412,25
4	405186,92	2225403,95
5	405186,88	2225402,53

Перечень координат характерных точек границ земельного участка № 41.1		
№ точки	X	Y
1	405202,46	2225335,00
2	405221,64	2225334,45
3	405222,51	2225343,06
4	405193,88	2225343,88

Перечень координат характерных точек границ земельного участка № 41.2		
№ точки	X	Y
1	405184,82	2225330,25
2	405202,31	2225329,75
3	405202,46	2225335,00

Перечень координат характерных точек границ земельного участка № 41.2		
№ точки	X	Y
4	405193,88	2225343,88
5	405185,21	2225344,13

Перечень координат характерных точек границ земельного участка № 41.3		
№ точки	X	Y
1	405185,21	2225344,13
2	405222,51	2225343,06
3	405223,11	2225350,00
4	405185,41	2225351,07

Перечень координат характерных точек границ земельного участка № 41.4		
№ точки	X	Y
1	405223,11	2225350,00
2	405223,58	2225356,94
3	405185,61	2225358,02
4	405185,41	2225351,07

Перечень координат характерных точек границ земельного участка № 41.5		
№ точки	X	Y
1	405223,58	2225356,94
2	405224,05	2225363,88
3	405185,81	2225364,97
4	405185,61	2225358,02

Перечень координат характерных точек границ земельного участка № 41.6		
№ точки	X	Y
1	405224,05	2225363,88
2	405224,46	2225370,82
3	405186,00	2225371,92
4	405185,81	2225364,97

Перечень координат характерных точек границ земельного участка № 42.1		
№ точки	X	Y
1	405209,75	2225280,34
2	405216,14	2225280,16
3	405219,95	2225317,74
4	405210,83	2225318,00

Перечень координат характерных точек границ земельного участка № 42.2		
---	--	--

№ точки	X	Y
1	405203,45	2225280,52
2	405209,75	2225280,34
3	405210,83	2225318,00
4	405204,53	2225318,18

Перечень координат характерных точек границ земельного участка № 42.3		
№ точки	X	Y
1	405197,16	2225280,70
2	405203,45	2225280,52
3	405204,53	2225318,18
4	405198,23	2225318,36

Перечень координат характерных точек границ земельного участка № 42.4		
№ точки	X	Y
1	405190,86	2225280,87
2	405197,16	2225280,70
3	405198,23	2225318,36
4	405191,93	2225318,54

Перечень координат характерных точек границ земельного участка № 42.5		
№ точки	X	Y
1	405184,56	2225281,05
2	405190,86	2225280,87
3	405191,93	2225318,54
4	405185,64	2225318,72

Перечень координат характерных точек границ земельного участка № 42.6		
№ точки	X	Y
1	405178,27	2225281,23
2	405184,56	2225281,05
3	405185,64	2225318,72
4	405179,34	2225318,90

Перечень координат характерных точек границ земельного участка № 42.7		
№ точки	X	Y
1	405171,97	2225281,41
2	405178,27	2225281,23
3	405179,34	2225318,90
4	405173,04	2225319,08

Перечень координат характерных точек границ земельного участка № 43.1		
---	--	--

№ точки	X	Y
1	405165,61	2225281,59
2	405171,97	2225281,41
3	405173,04	2225319,08
4	405166,68	2225319,26

Перечень координат характерных точек границ земельного участка № 43.2		
№ точки	X	Y
1	405159,25	2225281,77
2	405165,61	2225281,59
3	405166,68	2225319,26
4	405160,33	2225319,44

Перечень координат характерных точек границ земельного участка № 43.3		
№ точки	X	Y
1	405152,90	2225281,95
2	405159,25	2225281,77
3	405160,33	2225319,44
4	405153,97	2225319,62

Перечень координат характерных точек границ земельного участка № 43.4		
№ точки	X	Y
1	405146,54	2225282,13
2	405152,90	2225281,95
3	405153,97	2225319,62
4	405147,62	2225319,80

Перечень координат характерных точек границ земельного участка № 43.5		
№ точки	X	Y
1	405140,18	2225282,31
2	405146,54	2225282,13
3	405147,61	2225319,80
4	405141,25	2225319,98

Перечень координат характерных точек границ земельного участка № 43.6		
№ точки	X	Y
1	405133,82	2225282,49
2	405140,18	2225282,31
3	405141,25	2225319,98
4	405134,90	2225320,16

Перечень координат характерных точек границ земельного участка № 43.7		
---	--	--

№ точки	X	Y
1	405127,47	2225282,67
2	405133,82	2225282,49
3	405134,90	2225320,16
4	405128,54	2225320,34

№ точки	X	Y
1	405174,05	2225356,20
2	405174,22	2225362,26
3	405137,60	2225363,30
4	405137,43	2225357,24

Перечень координат характерных точек границ земельного участка № 43.8		
№ точки	X	Y
1	405121,11	2225282,85
2	405127,47	2225282,67
3	405128,54	2225320,34
4	405122,18	2225320,53

Перечень координат характерных точек границ земельного участка № 44.6		
№ точки	X	Y
1	405174,22	2225362,26
2	405174,40	2225368,32
3	405137,78	2225369,36
4	405137,60	2225363,30

Перечень координат характерных точек границ земельного участка № 44.1		
№ точки	X	Y
1	405173,32	2225330,57
2	405173,71	2225344,09
3	405155,40	2225344,61
4	405155,01	2225331,10

Перечень координат характерных точек границ земельного участка № 44.7		
№ точки	X	Y
1	405174,40	2225368,32
2	405174,57	2225374,37
3	405137,95	2225375,42
4	405137,78	2225369,36

Перечень координат характерных точек границ земельного участка № 44.2		
№ точки	X	Y
1	405136,70	2225331,62
2	405155,01	2225331,10
3	405155,40	2225344,61
4	405137,09	2225345,13

Перечень координат характерных точек границ земельного участка № 44.8		
№ точки	X	Y
1	405174,57	2225374,37
2	405174,74	2225380,43
3	405138,12	2225381,47
4	405137,95	2225375,42

Перечень координат характерных точек границ земельного участка № 44.3		
№ точки	X	Y
1	405137,09	2225345,13
2	405173,71	2225344,09
3	405173,88	2225350,14
4	405137,26	2225351,19

Перечень координат характерных точек границ земельного участка № 44.9		
№ точки	X	Y
1	405174,74	2225380,43
2	405174,91	2225386,49
3	405138,29	2225387,53
4	405138,12	2225381,47

Перечень координат характерных точек границ земельного участка № 44.4		
№ точки	X	Y
1	405173,88	2225350,14
2	405174,05	2225356,20
3	405137,43	2225357,24
4	405137,26	2225351,19

Перечень координат характерных точек границ земельного участка № 44.10		
№ точки	X	Y
1	405174,91	2225386,49
2	405175,29	2225399,78
3	405170,29	2225399,92
4	405138,43	2225392,19
5	405138,29	2225387,53

Перечень координат характерных точек границ земельного участка № 44.5		
---	--	--

Перечень координат характерных точек границ земельного участка № 45.1		
№ точки	X	Y
1	405159,52	2225409,14
2	405174,18	2225412,70
3	405170,43	2225428,16
4	405155,77	2225424,60

Перечень координат характерных точек границ земельного участка № 45.2		
№ точки	X	Y
1	405155,77	2225424,60
2	405170,43	2225428,16
3	405166,68	2225443,62
4	405152,02	2225440,06

Перечень координат характерных точек границ земельного участка № 45.3		
№ точки	X	Y
1	405152,19	2225407,36
2	405159,52	2225409,14
3	405152,02	2225440,06
4	405144,69	2225438,28

Перечень координат характерных точек границ земельного участка № 45.4		
№ точки	X	Y
1	405144,86	2225405,58
2	405152,19	2225407,36
3	405144,69	2225438,28
4	405137,35	2225436,50

Перечень координат характерных точек границ земельного участка № 45.5		
№ точки	X	Y
1	405137,52	2225403,80
2	405144,86	2225405,58
3	405137,35	2225436,50
4	405130,02	2225434,72

Перечень координат характерных точек границ земельного участка № 45.6		
№ точки	X	Y
1	405130,19	2225402,02
2	405137,52	2225403,80
3	405130,02	2225434,72
4	405122,69	2225432,94

Перечень координат характерных точек границ земельного участка № 45.7		
№ точки	X	Y
1	405122,86	2225400,25
2	405130,19	2225402,02
3	405122,69	2225432,94
4	405115,36	2225431,16

Перечень координат характерных точек границ земельного участка № 45.8		
№ точки	X	Y
1	405115,53	2225398,47
2	405122,86	2225400,25
3	405115,36	2225431,16
4	405108,03	2225429,38

Перечень координат характерных точек границ земельного участка № 45.9		
№ точки	X	Y
1	405108,20	2225396,69
2	405115,53	2225398,47
3	405108,03	2225429,38
4	405100,70	2225427,61

Перечень координат характерных точек границ земельного участка № 46.1		
№ точки	X	Y
1	405152,02	2225440,06
2	405166,68	2225443,62
3	405162,93	2225459,08
4	405148,26	2225455,52

Перечень координат характерных точек границ земельного участка № 46.2		
№ точки	X	Y
1	405162,93	2225459,08
2	405159,17	2225474,54
3	405144,51	2225470,99
4	405148,26	2225455,52

Перечень координат характерных точек границ земельного участка № 46.3		
№ точки	X	Y
1	405144,69	2225438,28
2	405152,02	2225440,06
3	405144,51	2225470,99
4	405137,18	2225469,21

Перечень координат характерных точек границ земельного участка № 46.4		
№ точки	X	Y
1	405137,35	2225436,50
2	405144,69	2225438,28
3	405137,18	2225469,21
4	405129,85	2225467,43

Перечень координат характерных точек границ земельного участка № 46.5		
№ точки	X	Y
1	405130,02	2225434,72
2	405137,35	2225436,50
3	405129,85	2225467,43
4	405122,52	2225465,65

Перечень координат характерных точек границ земельного участка № 46.6		
№ точки	X	Y
1	405122,69	2225432,94
2	405130,02	2225434,72
3	405122,52	2225465,65
4	405115,19	2225463,87

Перечень координат характерных точек границ земельного участка № 46.7		
№ точки	X	Y
1	405115,36	2225431,16
2	405122,69	2225432,94
3	405115,19	2225463,87
4	405107,86	2225462,09

Перечень координат характерных точек границ земельного участка № 46.8		
№ точки	X	Y
1	405108,03	2225429,38
2	405115,36	2225431,16
3	405107,86	2225462,09
4	405100,53	2225460,32

Перечень координат характерных точек границ земельного участка № 46.9		
№ точки	X	Y
1	405100,70	2225427,61
2	405108,03	2225429,38
3	405100,53	2225460,32
4	405093,19	2225458,54

Перечень координат характерных точек границ земельного участка № 47.1		
№ точки	X	Y
1	405100,70	2225427,61
2	405093,19	2225458,54
3	405085,86	2225456,76
4	405093,36	2225425,83

Перечень координат характерных точек границ земельного участка № 47.2		
№ точки	X	Y
1	405093,36	2225425,83
2	405085,86	2225456,76
3	405078,53	2225454,98
4	405086,04	2225424,05

Перечень координат характерных точек границ земельного участка № 47.3		
№ точки	X	Y
1	405078,70	2225422,27
2	405086,04	2225424,05
3	405078,53	2225454,98
4	405071,20	2225453,20

Перечень координат характерных точек границ земельного участка № 47.4		
№ точки	X	Y
1	405071,37	2225420,49
2	405078,70	2225422,27
3	405071,20	2225453,20
4	405063,87	2225451,42

Перечень координат характерных точек границ земельного участка № 47.5		
№ точки	X	Y
1	405064,04	2225418,71
2	405071,37	2225420,49
3	405063,87	2225451,42
4	405056,54	2225449,64

Перечень координат характерных точек границ земельного участка № 47.6		
№ точки	X	Y
1	405 056,71	2 225 416,93
2	405 064,04	2 225 418,71
3	405 056,54	2 225 449,64
4	405 049,21	2 225 447,87

Перечень координат характерных точек границ земельного участка № 47.7		
№ точки	X	Y
1	405049,38	2225415,15
2	405056,71	2225416,93
3	405049,21	2225447,87
4	405041,87	2225446,09

Перечень координат характерных точек границ земельного участка № 48.1		
№ точки	X	Y
1	405108,20	2225396,69
2	405100,87	2225394,91
3	405093,36	2225425,83
4	405100,70	2225427,61

Перечень координат характерных точек границ земельного участка № 48.2		
№ точки	X	Y
1	405100,87	2225394,91
2	405093,54	2225393,13
3	405086,04	2225424,05
4	405093,36	2225425,83

Перечень координат характерных точек границ земельного участка № 48.3		
№ точки	X	Y
1	405093,54	2225393,13
2	405086,04	2225424,05
3	405078,70	2225422,27
4	405086,20	2225391,35

Перечень координат характерных точек границ земельного участка № 48.4		
№ точки	X	Y
1	405078,87	2225389,57
2	405086,20	2225391,35
3	405078,70	2225422,27
4	405071,37	2225420,49

Перечень координат характерных точек границ земельного участка № 48.5		
№ точки	X	Y
1	405071,54	2225387,80
2	405078,87	2225389,57
3	405071,37	2225420,49
4	405064,04	2225418,71

Перечень координат характерных точек границ земельного участка № 48.6		
№ точки	X	Y
1	405064,21	2225386,02
2	405071,54	2225387,80
3	405064,04	2225418,71
4	405056,71	2225416,93

Перечень координат характерных точек границ земельного участка № 48.7		
№ точки	X	Y
1	405056,88	2225384,24
2	405064,21	2225386,02
3	405056,71	2225416,93
4	405049,38	2225415,15

Перечень координат характерных точек границ земельного участка № 49.1		
№ точки	X	Y
1	405131,63	2225362,89
2	405137,61	2225363,64
3	405138,43	2225392,19
4	405125,29	2225389,00

Перечень координат характерных точек границ земельного участка № 49.2		
№ точки	X	Y
1	405121,82	2225361,64
2	405131,63	2225362,89
3	405125,29	2225389,00
4	405115,75	2225386,69

Перечень координат характерных точек границ земельного участка № 49.3		
№ точки	X	Y
1	405112,02	2225360,40
2	405121,82	2225361,64
3	405115,75	2225386,69
4	405106,20	2225384,37

Перечень координат характерных точек границ земельного участка № 49.4		
№ точки	X	Y
1	405102,22	2225359,16
2	405112,02	2225360,40
3	405106,20	2225384,37
4	405096,66	2225382,06

Перечень координат характерных точек границ земельного участка № 49.5		
№ точки	X	Y
1	405092,36	2225357,91
2	405102,22	2225359,16
3	405096,66	2225382,06
4	405087,17	2225379,75

Перечень координат характерных точек границ земельного участка № 50.1		
№ точки	X	Y
1	405128,36	2225331,85
2	405136,70	2225331,62
3	405137,61	2225363,64
4	405129,24	2225362,58

Перечень координат характерных точек границ земельного участка № 50.2		
№ точки	X	Y
1	405120,03	2225332,09
2	405128,36	2225331,85
3	405129,24	2225362,58
4	405120,87	2225361,52

Перечень координат характерных точек границ земельного участка № 50.3		
№ точки	X	Y
1	405111,69	2225332,33
2	405120,03	2225332,09
3	405120,87	2225361,52
4	405112,49	2225360,46

Перечень координат характерных точек границ земельного участка № 50.4		
№ точки	X	Y
1	405103,35	2225332,57
2	405111,69	2225332,33
3	405112,49	2225360,46
4	405104,12	2225359,40

Перечень координат характерных точек границ земельного участка № 50.5		
№ точки	X	Y
1	405098,35	2225332,71
2	405103,35	2225332,57
3	405104,12	2225359,40
4	405092,36	2225357,91

Перечень координат характерных точек границ земельного участка № 51.1		
№ точки	X	Y
1	405114,75	2225283,03
2	405121,12	2225282,85
3	405122,18	2225320,53
4	405115,82	2225320,71

Перечень координат характерных точек границ земельного участка № 51.2		
№ точки	X	Y
1	405108,39	2225283,21
2	405114,75	2225283,03
3	405115,82	2225320,71
4	405109,47	2225320,89

Перечень координат характерных точек границ земельного участка № 51.3		
№ точки	X	Y
1	405102,04	2225283,39
2	405108,39	2225283,21
3	405109,47	2225320,89
4	405103,11	2225321,07

Перечень координат характерных точек границ земельного участка № 51.4		
№ точки	X	Y
1	405095,68	2225283,57
2	405102,04	2225283,39
3	405103,11	2225321,07
4	405096,75	2225321,25

Перечень координат характерных точек границ земельного участка № 51.5		
№ точки	X	Y
1	405089,32	2225283,74
2	405095,68	2225283,57
3	405096,75	2225321,25
4	405090,39	2225321,43

Перечень координат характерных точек границ земельного участка № 51.6		
№ точки	X	Y
1	405082,96	2225283,92
2	405089,32	2225283,74
3	405090,39	2225321,43
4	405084,04	2225321,61

Перечень координат характерных точек границ земельного участка № 51.7		
№ точки	X	Y
1	405076,61	2225284,10
2	405082,96	2225283,92
3	405084,04	2225321,61
4	405077,68	2225321,79

Перечень координат характерных точек границ земельного участка № 51.8		
№ точки	X	Y
1	405070,26	2225284,28
2	405076,61	2225284,10
3	405077,68	2225321,79
4	405071,34	2225321,97

Перечень координат характерных точек границ земельного участка № 52.1		
№ точки	X	Y
1	405063,91	2225284,46
2	405070,26	2225284,28
3	405071,34	2225321,97
4	405066,20	2225322,12

Перечень координат характерных точек границ земельного участка № 52.2		
№ точки	X	Y
1	405057,55	2225284,64
2	405063,91	2225284,46
3	405066,20	2225322,12
4	405061,06	2225322,27

Перечень координат характерных точек границ земельного участка № 52.3		
№ точки	X	Y
1	405051,19	2225284,82
2	405057,55	2225284,64
3	405061,06	2225322,27
4	405055,92	2225322,41

Перечень координат характерных точек границ земельного участка № 52.4		
№ точки	X	Y
1	405044,83	2225285,00
2	405051,19	2225284,82
3	405055,92	2225322,41
4	405050,79	2225322,57

Перечень координат характерных точек границ земельного участка № 52.5		
№ точки	X	Y
1	405038,48	2225285,18
2	405044,83	2225285,00
3	405050,79	2225322,57
4	405045,65	2225322,71

Перечень координат характерных точек границ земельного участка № 52.6		
№ точки	X	Y
1	405032,12	2225285,36
2	405038,48	2225285,18
3	405045,65	2225322,71
4	405040,51	2225322,85

Перечень координат характерных точек границ земельного участка № 52.7		
№ точки	X	Y
1	405025,76	2225285,54
2	405032,12	2225285,36
3	405040,51	2225322,85
4	405035,37	2225323,00

Перечень координат характерных точек границ земельного участка № 52.8		
№ точки	X	Y
1	405009,5881	2225285,999
2	405025,7621	2225285,541
3	405035,3727	2225322,999
4	405030,2271	2225323,146

Перечень координат характерных точек границ земельного участка № 53.1		
№ точки	X	Y
1	405086,32	2225333,05
2	405098,35	2225332,71
3	405092,36	2225357,91
4	405080,99	2225355,01

Перечень координат характерных точек границ земельного участка № 53.2		
№ точки	X	Y
1	405092,36	2225357,91
2	405087,17	2225379,75
3	405075,66	2225376,96
4	405080,99	2225355,01

Перечень координат характерных точек границ земельного участка № 53.3		
№ точки	X	Y
1	405080,10	2225333,23
2	405086,32	2225333,05
3	405075,66	2225376,96
4	405069,83	2225375,55

Перечень координат характерных точек границ земельного участка № 53.4		
№ точки	X	Y
1	405073,88	2225333,41
2	405080,10	2225333,23
3	405069,83	2225375,55
4	405064,00	2225374,13

Перечень координат характерных точек границ земельного участка № 53.5		
№ точки	X	Y
1	405067,67	2225333,58
2	405073,88	2225333,41
3	405064,00	2225374,13
4	405058,17	2225372,72

Перечень координат характерных точек границ земельного участка № 53.6		
№ точки	X	Y
1	405061,45	2225333,76
2	405067,67	2225333,58
3	405058,17	2225372,72
4	405052,34	2225371,30

Перечень координат характерных точек границ земельного участка № 53.7		
№ точки	X	Y
1	405055,23	2225333,94
2	405061,45	2225333,76
3	405052,34	2225371,30
4	405046,51	2225369,89

Перечень координат характерных точек границ земельного участка № 53.8		
№ точки	X	Y
1	405049,02	2225334,11
2	405055,23	2225333,94
3	405046,51	2225369,89
4	405040,68	2225368,47

Перечень координат характерных точек границ земельного участка № 53.9		
№ точки	X	Y
1	405036,58	2225334,47
2	405049,02	2225334,11
3	405044,66	2225352,06
4	405033,00	2225349,23

Перечень координат характерных точек границ земельного участка № 53.10		
№ точки	X	Y
1	405033,00	2225349,23
2	405044,66	2225352,06
3	405040,68	2225368,47
4	405029,02	2225365,65

Перечень координат характерных точек границ земельного участка № 54.1		
№ точки	X	Y
1	405001,47	2225298,51
2	405009,59	2225286,00
3	405030,23	2225323,15
4	405027,02	2225328,08

Перечень координат характерных точек границ земельного участка № 54.2		
№ точки	X	Y
1	405001,47	2225298,51
2	405027,02	2225328,08
3	405023,68	2225333,22
4	404994,33	2225309,51

Перечень координат характерных точек границ земельного участка № 54.3		
№ точки	X	Y
1	404990,99	2225314,65
2	404994,33	2225309,51
3	405023,68	2225333,22
4	405020,33	2225338,36

Перечень координат характерных точек границ земельного участка № 54.4		
№ точки	X	Y
1	404987,65	2225319,80
2	404990,99	2225314,65
3	405020,33	2225338,36
4	405016,99	2225343,50

Перечень координат характерных точек границ земельного участка № 54.5		
№ точки	X	Y
1	404984,31	2225324,94
2	404987,65	2225319,80
3	405016,99	2225343,50
4	405013,65	2225348,64

Перечень координат характерных точек границ земельного участка № 54.6		
№ точки	X	Y
1	404980,97	2225330,09
2	404984,31	2225324,94
3	405013,65	2225348,64
4	405010,30	2225353,78

Перечень координат характерных точек границ земельного участка № 54.7		
№ точки	X	Y
1	404977,63	2225335,23
2	404980,97	2225330,09
3	405010,30	2225353,78
4	405006,96	2225358,92

Перечень координат характерных точек границ земельного участка № 54.8		
№ точки	X	Y
1	404974,30	2225340,38
2	404977,63	2225335,23
3	405006,96	2225358,92
4	405003,62	2225364,06

Перечень координат характерных точек границ земельного участка № 54.9		
№ точки	X	Y
1	404970,96	2225345,52
2	404974,30	2225340,38
3	405003,62	2225364,06
4	405000,27	2225369,20

Перечень координат характерных точек границ земельного участка № 54.10		
№ точки	X	Y
1	404967,62	2225350,67
2	404970,96	2225345,52
3	405000,27	2225369,20
4	404996,93	2225374,34

Перечень координат характерных точек границ земельного участка № 55.1		
№ точки	X	Y
1	405056,88	2225384,24
2	405049,38	2225415,15
3	405041,84	2225413,32
4	405049,34	2225382,41

Перечень координат характерных точек границ земельного участка № 55.2		
№ точки	X	Y
1	405041,81	2225380,58
2	405049,34	2225382,41
3	405041,84	2225413,32
4	405034,30	2225411,49

Перечень координат характерных точек границ земельного участка № 55.3		
№ точки	X	Y
1	405034,27	2225378,75
2	405041,81	2225380,58
3	405034,30	2225411,49
4	405026,78	2225409,66

Перечень координат характерных точек границ земельного участка № 55.4		
№ точки	X	Y
1	405026,74	2225376,93
2	405034,27	2225378,75
3	405026,77	2225409,67
4	405019,24	2225407,83

Перечень координат характерных точек границ земельного участка № 55.5		
№ точки	X	Y
1	405019,21	2225375,10
2	405026,74	2225376,93
3	405019,24	2225407,83
4	405011,71	2225406,01

Перечень координат характерных точек границ земельного участка № 55.6		
№ точки	X	Y
1	405014,18	2225373,88
2	405019,21	2225375,10
3	405014,38	2225394,99
4	404996,43	2225390,63

Перечень координат характерных точек границ земельного участка № 55.7		
№ точки	X	Y
1	404996,43	2225390,63
2	405014,38	2225394,99
3	405011,71	2225406,01
4	404986,60	2225399,91

Перечень координат характерных точек границ земельного участка № 56.1		
№ точки	X	Y
1	405042,04	2225413,37
2	405049,38	2225415,15
3	405041,87	2225446,09
4	405034,54	2225444,31

Перечень координат характерных точек границ земельного участка № 56.2		
№ точки	X	Y
1	405034,71	2225411,59
2	405042,04	2225413,37
3	405034,54	2225444,31
4	405027,20	2225442,53

Перечень координат характерных точек границ земельного участка № 56.3		
№ точки	X	Y
1	405027,37	2225409,81
2	405034,71	2225411,59
3	405027,20	2225442,53
4	405019,87	2225440,75

Перечень координат характерных точек границ земельного участка № 56.4		
№ точки	X	Y
1	405020,04	2225408,03
2	405027,37	2225409,81
3	405019,87	2225440,75
4	405012,53	2225438,97

Перечень координат характерных точек границ земельного участка № 56.5		
№ точки	X	Y
1	405012,70	2225406,25
2	405020,04	2225408,03
3	405012,53	2225438,97
4	405005,20	2225437,19

Перечень координат характерных точек границ земельного участка № 56.6		
№ точки	X	Y
1	405005,37	2225404,47
2	405012,70	2225406,25
3	405005,20	2225437,19
4	404997,86	2225435,41

Перечень координат характерных точек границ земельного участка № 56.7		
№ точки	X	Y
1	404998,03	2225402,69
2	405005,37	2225404,47
3	404997,86	2225435,41
4	404990,53	2225433,63

Перечень координат характерных точек границ земельного участка № 56.8		
№ точки	X	Y
1	404998,03	2225402,69
2	404994,28	2225418,16
3	404979,65	2225414,61
4	404982,20	2225404,07
5	404986,60	2225399,91

Перечень координат характерных точек границ земельного участка № 56.9		
№ точки	X	Y
1	404994,28	2225418,16
2	404979,65	2225414,61
3	404975,89	2225430,08
4	404990,53	2225433,63

Перечень координат характерных точек границ земельного участка № 57.1		
№ точки	X	Y
1	404964,12	2225353,95
2	404967,62	2225350,67
3	404996,93	2225374,34
4	404989,76	2225381,11

Перечень координат характерных точек границ земельного участка № 57.2		
№ точки	X	Y
1	404959,70	2225358,11
2	404964,12	2225353,95
3	404989,76	2225381,11
4	404985,35	2225385,28

Перечень координат характерных точек границ земельного участка № 57.3		
№ точки	X	Y
1	404955,27	2225362,27
2	404959,70	2225358,11
3	404985,35	2225385,28
4	404980,94	2225389,45

Перечень координат характерных точек границ земельного участка № 57.4		
№ точки	X	Y
1	404950,85	2225366,43
2	404955,27	2225362,27
3	404980,94	2225389,45
4	404976,52	2225393,61

Перечень координат характерных точек границ земельного участка № 57.5		
№ точки	X	Y
1	404946,43	2225370,58
2	404950,85	2225366,43
3	404976,52	2225393,61
4	404972,11	2225397,78

Перечень координат характерных точек границ земельного участка № 57.6		
№ точки	X	Y
1	2225374,74	404942,01
2	2225370,58	404946,43
3	2225397,78	404972,11
4	2225401,95	404967,70

Перечень координат характерных точек границ земельного участка № 57.7		
№ точки	X	Y
1	404937,58	2225378,90
2	404942,01	2225374,74
3	404967,70	2225401,95
4	404963,28	2225406,12

Перечень координат характерных точек границ земельного участка № 57.8		
№ точки	X	Y
1	404933,16	2225383,05
2	404937,58	2225378,90
3	404963,28	2225406,12
4	404958,87	2225410,28

Перечень координат характерных точек границ земельного участка № 57.9		
№ точки	X	Y
1	404927,70	2225388,18
2	404933,16	2225383,05
3	404958,87	2225410,28
4	404953,42	2225415,43

Перечень координат характерных точек границ земельного участка № 58		
№ точки	X	Y
1	405236,32	2226303,26
2	405238,88	2226250,14
3	405253,70	2226252,82
4	405321,40	2226265,05
5	405281,26	2226283,90
6	405267,22	2226281,97
7	405249,23	2226290,66

Перечень координат характерных точек границ земельного участка № 59		
№ точки	X	Y
1	405196,60	2226297,63
2	405204,86	2226243,99
3	405238,88	2226250,14
4	405236,32	2226303,26

Перечень координат характерных точек границ земельного участка № 60		
№ точки	X	Y
1	405160,60	2226292,52
2	405169,02	2226237,50
3	405204,86	2226243,99
4	405196,60	2226297,63

Перечень координат характерных точек границ земельного участка № 61		
№ точки	X	Y
1	405175,53	2226324,52
2	405204,74	2226329,35
3	405199,52	2226375,32
4	405168,77	2226369,88

Перечень координат характерных точек границ земельного участка № 62		
№ точки	X	Y
1	404865,54	2225909,13

Перечень координат характерных точек границ земельного участка № 62		
№ точки	X	Y
2	404889,71	2225774,73
3	405006,08	2225795,66
4	404981,91	2225930,06

Перечень координат характерных точек границ земельного участка № 63		
№ точки	X	Y
1	405553,11	2225804,33
2	405569,95	2225734,88
3	405649,66	2225754,21
4	405653,73	2225785,08

Перечень координат характерных точек границ земельного участка № 64		
№ точки	X	Y
1	405176,97	2226204,61
2	405182,63	2226173,11
3	405295,15	2226193,35
4	405289,49	2226224,85
5	405251,70	2226218,05

Перечень координат характерных точек границ земельного участка № 65		
№ точки	X	Y
1	405086,68	2226222,61
2	405098,31	2226157,95
3	405175,74	2226171,88
4	405170,08	2226203,37
5	405141,83	2226198,29
6	405135,86	2226231,51

Перечень координат характерных точек границ земельного участка № 66		
№ точки	X	Y
1	404704,63	2226087,14
2	404707,77	2226067,38
3	404818,26	2226087,26
4	404833,03	2226089,91
5	404947,94	2226110,58
6	405105,94	2226139,00
7	405224,48	2226160,32
8	405245,15	2226164,04
9	405321,34	2226177,74
10	405328,70	2226162,72

Перечень координат характерных точек границ земельного участка № 66		
№ точки	X	Y
11	405335,39	2226187,27
12	405333,07	2226200,17
13	405321,26	2226198,05
14	405315,08	2226196,94
15	405295,15	2226193,35
16	405182,63	2226173,11
17	405175,74	2226171,88
18	405098,31	2226157,95
19	405060,41	2226151,13
20	404908,22	2226123,76
21	404896,41	2226121,63
22	404825,55	2226108,89
23	404818,66	2226107,65

Перечень координат характерных точек границ земельного участка № 67		
№ точки	X	Y
1	405224,48	2226160,32
2	405252,21	2226006,11
3	405254,34	2225994,30
4	405256,99	2225979,53
5	405281,34	2225844,15
6	405281,34	2225844,15
7	405284,00	2225829,39
8	405286,12	2225817,58
9	405312,23	2225672,40
10	405332,68	2225677,36
11	405304,67	2225833,11
12	405302,01	2225847,87
13	405280,12	2225969,58
14	405245,15	2226164,04

Перечень координат характерных точек границ земельного участка № 68		
№ точки	X	Y
1	404818,26	2226087,26
2	404848,57	2225918,77
3	404850,69	2225906,96
4	404876,81	2225761,74
5	404878,93	2225749,93
6	404910,40	2225574,99
7	404925,00	2225578,53
8	404892,55	2225758,98
9	404889,71	2225774,73

Перечень координат характерных точек границ земельного участка № 68		
№ точки	X	Y
10	404889,71	2225774,73
11	404865,54	2225909,13
12	404862,89	2225923,89
13	404833,03	2226089,91

Перечень координат характерных точек границ земельного участка № 69		
№ точки	X	Y
1	404889,71	2225774,73
2	404892,55	2225758,98
3	405010,57	2225780,21
4	405163,34	2225807,68
5	405272,19	2225827,26
6	405284,00	2225829,39
7	405281,34	2225844,15
8	405066,79	2225805,56
9	405006,26	2225794,67
10	405006,08	2225795,66

Перечень координат характерных точек границ земельного участка № 70		
№ точки	X	Y
1	404862,89	2225923,89
2	404865,54	2225909,13
3	404981,91	2225930,06
4	405042,44	2225940,94
5	405256,99	2225979,53
6	405254,34	2225994,30
7	405242,53	2225992,17
8	405135,80	2225972,98
9	404989,61	2225946,68
10	404977,80	2225944,56

Перечень координат характерных точек границ земельного участка № 71		
№ точки	X	Y
1	405302,01	2225847,87
2	405304,67	2225833,11
3	405312,79	2225834,57
4	405327,84	2225837,27
5	405328,38	2225834,27
6	405346,59	2225837,55
7	405347,44	2225843,68
8	405349,20	2225856,36

Перечень координат характерных точек границ земельного участка № 72		
№ точки	X	Y
1	405164,10	2226236,61
2	405170,08	2226203,37
3	405175,74	2226171,88
4	405182,63	2226173,11
5	405176,97	2226204,61
6	405173,82	2226222,11
7	405182,68	2226223,70
8	405179,84	2226239,46

Перечень координат характерных точек границ земельного участка № 73		
№ точки	X	Y
1	404790,96	2226193,89
2	404793,77	2226178,24
3	404805,58	2226180,36
4	404818,66	2226107,65
5	404825,55	2226108,89
6	404809,52	2226197,99

Перечень координат характерных точек границ земельного участка № 74		
№ точки	X	Y
1	405019,75	2225363,40
2	405020,93	2225358,54
3	405036,58	2225334,47
4	405029,02	2225365,65

Перечень координат характерных точек границ земельного участка № 75		
№ точки	X	Y
1	404965,31	2225427,51
2	404967,67	2225417,79
3	404982,20	2225404,07
4	404975,89	2225430,08

Перечень координат характерных точек границ земельного участка № 76		
№ точки	X	Y
1	404934,70	2225439,89
2	404936,07	2225432,26
3	404940,20	2225427,91
4	404945,67	2225422,75
5	404965,31	2225427,51

Перечень координат характерных точек границ земельного участка № 76		
№ точки	X	Y
6	405159,17	2225474,54
7	405170,35	2225477,26
8	405261,54	2225499,38
9	405278,76	2225503,55
10	405351,59	2225521,22
11	405386,65	2225529,73
12	405545,04	2225568,16
13	405562,25	2225572,33
14	405628,09	2225588,30
15	405633,05	2225587,63
16	405636,08	2225610,03
17	405354,90	2225541,82
18	405345,18	2225539,46
19	405261,54	2225519,17
20	404949,29	2225443,43

Перечень координат характерных точек границ земельного участка № 77		
№ точки	X	Y
внешний контур		
1	404945,67	2225422,75
2	404996,93	2225374,34
3	405030,23	2225323,15
4	405219,95	2225317,74
5	405221,64	2225334,45
6	405202,46	2225335,00
7	405202,31	2225329,75
8	405184,82	2225330,25
9	405186,92	2225403,95
10	405221,12	2225412,25
11	405227,54	2225412,07
12	405229,50	2225412,01
13	405232,29	2225423,31
14	405238,72	2225437,24
15	405238,50	2225441,23
16	405226,52	2225440,55
17	405219,53	2225440,15
18	405220,46	2225423,92
19	405185,36	2225415,41
20	405170,35	2225477,26
21	405159,17	2225474,54
22	405174,18	2225412,70
23	405014,18	2225373,88
24	404967,67	2225417,79

Перечень координат характерных точек границ земельного участка № 77		
№ точки	X	Y
25	404965,31	2225427,51
внутренний контур		
26	405019,75	2225363,40
27	405020,93	2225358,54
28	405036,58	2225334,47
29	405173,32	2225330,57
30	405175,29	2225399,78
31	405170,29	2225399,92

Перечень координат характерных точек границ земельного участка № 78		
№ точки	X	Y
1	405321,50	2225643,78
2	405345,18	2225539,46
3	405354,90	2225541,82
4	405331,22	2225646,14

Перечень координат характерных точек границ земельного участка № 79		
№ точки	X	Y
1	404915,72	2225545,41
2	404934,70	2225439,89
3	404949,29	2225443,43
4	404930,31	2225548,95

Перечень координат характерных точек границ земельного участка № 80		
№ точки	X	Y
1	404898,87	2225407,05
2	404962,98	2225346,79
3	405006,27	2225280,09
4	405221,35	2225274,01
5	405221,65	2225274,98
6	405228,89	2225346,51
7	405230,34	2225367,99
8	405231,12	2225386,16
9	405232,88	2225404,81
10	405237,03	2225421,65
11	405242,94	2225434,44
12	405250,63	2225445,76
13	405261,54	2225457,59
14	405277,96	2225470,20
15	405290,23	2225476,78
16	405300,80	2225480,42

Перечень координат характерных точек границ земельного участка № 80		
№ точки	X	Y
17	405319,22	2225482,18
18	405338,99	2225479,46
19	405373,15	2225471,13
20	405396,72	2225466,22
21	405420,71	2225462,26
22	405431,47	2225460,20
23	405469,74	2225452,91
24	405529,38	2225442,04
25	405537,49	2225440,35
26	405598,68	2225428,00
27	405611,34	2225427,35
28	405612,15	2225433,32
29	405599,43	2225433,97
30	405527,80	2225448,43
31	405470,84	2225458,81
32	405421,76	2225468,17
33	405397,82	2225472,12
34	405374,47	2225476,98
35	405328,81	2225488,12
36	405283,55	2225483,79
37	405284,61	2225479,44
38	405275,24	2225474,41
39	405258,15	2225461,29
40	405246,70	2225448,88
41	405238,72	2225437,24
42	405232,29	2225423,31
43	405229,50	2225412,01
44	405227,54	2225412,07
45	405225,13	2225386,57
46	405224,35	2225368,32
47	405222,91	2225347,01
48	405221,64	2225334,45
49	405219,95	2225317,74
50	405216,14	2225280,16
51	405009,59	2225286,00
52	404967,62	2225350,67
53	404892,12	2225421,63
54	404877,75	2225426,08
55	404855,14	2225420,59

Перечень координат характерных точек границ земельного участка № 81		
№ точки	X	Y
внешний контур		

Перечень координат характерных точек границ земельного участка № 81		
№ точки	X	Y
1	405331,22	2225646,14
2	405354,90	2225541,82
3	405636,08	2225610,03
4	405651,48	2225723,78
внутренний контур 1		
5	405429,46	2225646,36
6	405431,13	2225639,49
7	405436,35	2225640,76
8	405434,68	2225647,63
внутренний контур 2		
9	405379,94	2225590,14
10	405384,75	2225570,32
11	405384,99	2225569,84
12	405385,40	2225569,50
13	405385,92	2225569,37
14	405386,45	2225569,46
15	405386,89	2225569,76
16	405399,55	2225583,33
17	405399,81	2225583,75
18	405399,88	2225584,24
19	405399,77	2225584,72
20	405399,47	2225585,12
21	405399,05	2225585,37
22	405381,58	2225591,62
23	405381,05	2225591,69
24	405380,54	2225591,53
25	405380,14	2225591,17
26	405379,93	2225590,68

Перечень координат характерных точек границ земельного участка № 82		
№ точки	X	Y
внешний контур		
1	404930,31	2225548,95
2	404949,29	2225443,43
3	405261,54	2225519,17
4	405345,18	2225539,46
5	405321,50	2225643,78
внутренний контур 1		
6	405040,70	2225551,05
7	405042,37	2225544,18
8	405047,59	2225545,45
9	405045,92	2225552,32
внутренний контур 2		

Перечень координат характерных точек границ земельного участка № 82		
№ точки	X	Y
10	405015,05	2225501,20
11	405019,85	2225481,38
12	405020,08	2225480,90
13	405020,50	2225480,56
14	405021,02	2225480,43
15	405021,55	2225480,52
16	405021,99	2225480,82
17	405034,65	2225494,39
18	405034,91	2225494,81
19	405034,98	2225495,30
20	405034,87	2225495,78
21	405034,58	2225496,18
22	405034,15	2225496,43
23	405016,69	2225502,68
24	405016,16	2225502,75
25	405015,65	2225502,59
26	405015,25	2225502,23
27	405015,04	2225501,74

Перечень координат характерных точек границ земельного участка № 84		
№ точки	X	Y
11	405273,47	2226282,83
12	405271,91	2226295,91
13	405269,85	2226311,77
14	405273,40	2226323,05
15	405277,73	2226323,55
16	405272,75	2226356,63
17	405301,61	2226360,55
18	405301,41	2226362,03
19	405276,67	2226358,40
20	405269,24	2226428,37
21	405264,55	2226427,82
22	405268,36	2226399,36
23	405271,27	2226368,27
24	405250,35	2226365,56
25	405250,92	2226361,18
26	405244,29	2226360,33
27	405246,38	2226344,12
28	405248,61	2226328,84

Перечень координат характерных точек границ земельного участка № 83		
№ точки	X	Y
1	404691,90	2225491,15
2	404677,67	2225382,25
3	404745,33	2225425,07
4	404780,42	2225432,57
5	404811,71	2225434,03
6	404855,14	2225420,59
7	404934,70	2225439,89
8	404915,72	2225545,41

Перечень координат характерных точек границ земельного участка № 85		
№ точки	X	Y
1	404825,55	2226108,89
2	404896,41	2226121,63
3	404894,29	2226133,45
4	404891,39	2226149,56
5	404820,53	2226136,82

Перечень координат характерных точек границ земельного участка № 84		
№ точки	X	Y
1	405205,40	2226323,54
2	405204,74	2226329,35
3	405175,53	2226324,52
4	405176,98	2226314,80
5	405156,31	2226311,59
6	405160,60	2226292,52
7	405199,56	2226298,05
8	405236,32	2226303,26
9	405249,23	2226290,66
10	405267,22	2226281,97

Перечень координат характерных точек границ земельного участка № 86		
№ точки	X	Y
1	404691,90	2225491,15
2	405651,48	2225723,78
3	405652,70	2225732,78
4	405655,80	2225755,70
5	405649,66	2225754,21
6	404698,58	2225523,64
7	404696,18	2225523,06

Перечень координат характерных точек границ земельного участка № 87		
№ точки	X	Y
1	405335,39	2226187,27
2	405345,03	2226222,64

3	405336,90	2226267,85
4	405321,40	2226265,05

Перечень координат характерных точек границ земельного участка № 88		
№ точки	X	Y
1	405345,03	2226222,64
2	405358,41	2226271,74
3	405336,90	2226267,85

Перечень координат характерных точек границ земельного участка № 89		
№ точки	X	Y
1	405276,67	2226358,40
2	405301,41	2226362,03
3	405297,30	2226393,13
4	405289,97	2226433,80
5	405289,34	2226433,70
6	405282,96	2226432,42
7	405283,42	2226430,03
8	405269,24	2226428,37

Перечень координат характерных точек границ земельного участка № 90		
№ точки	X	Y
1	405297,30	2226393,13
2	405301,23	2226400,58
3	405309,13	2226402,37
4	405301,64	2226435,72
5	405289,97	2226433,80

Перечень координат характерных точек границ земельного участка № 91		
№ точки	X	Y
1	405649,66	2225754,21
2	405655,80	2225755,70
3	405659,63	2225783,95
4	405653,73	2225785,08

Перечень координат характерных точек границ земельного участка № 92		
№ точки	X	Y
1	404675,62	2225380,95
2	404677,67	2225382,25
3	404691,90	2225491,15
4	404696,18	2225523,06
5	404698,58	2225523,64

6	404697,25	2225531,02
7	404737,91	2225843,40
8	404739,21	2225882,98
9	404723,22	2225970,37
10	404710,85	2226048,04
11	404695,29	2226145,88
12	404731,88	2225887,69
13	404730,38	2225845,00
14	404689,73	2225500,50

Перечень координат характерных точек границ земельного участка № 93		
№ точки	X	Y
1	405219,53	2225440,15
2	405226,52	2225440,55
3	405225,83	2225452,53
4	405237,81	2225453,21
5	405238,50	2225441,23
6	405238,72	2225437,24
7	405246,70	2225448,88
8	405258,15	2225461,29
9	405275,24	2225474,41
10	405284,61	2225479,44
11	405278,76	2225503,55
12	405261,54	2225499,38
13	405261,54	2225468,40
14	405218,51	2225457,96

Перечень координат характерных точек границ земельного участка № 94		
№ точки	X	Y
1	404892,12	2225421,63
2	404936,07	2225432,26
3	404934,70	2225439,89
4	404877,75	2225426,08

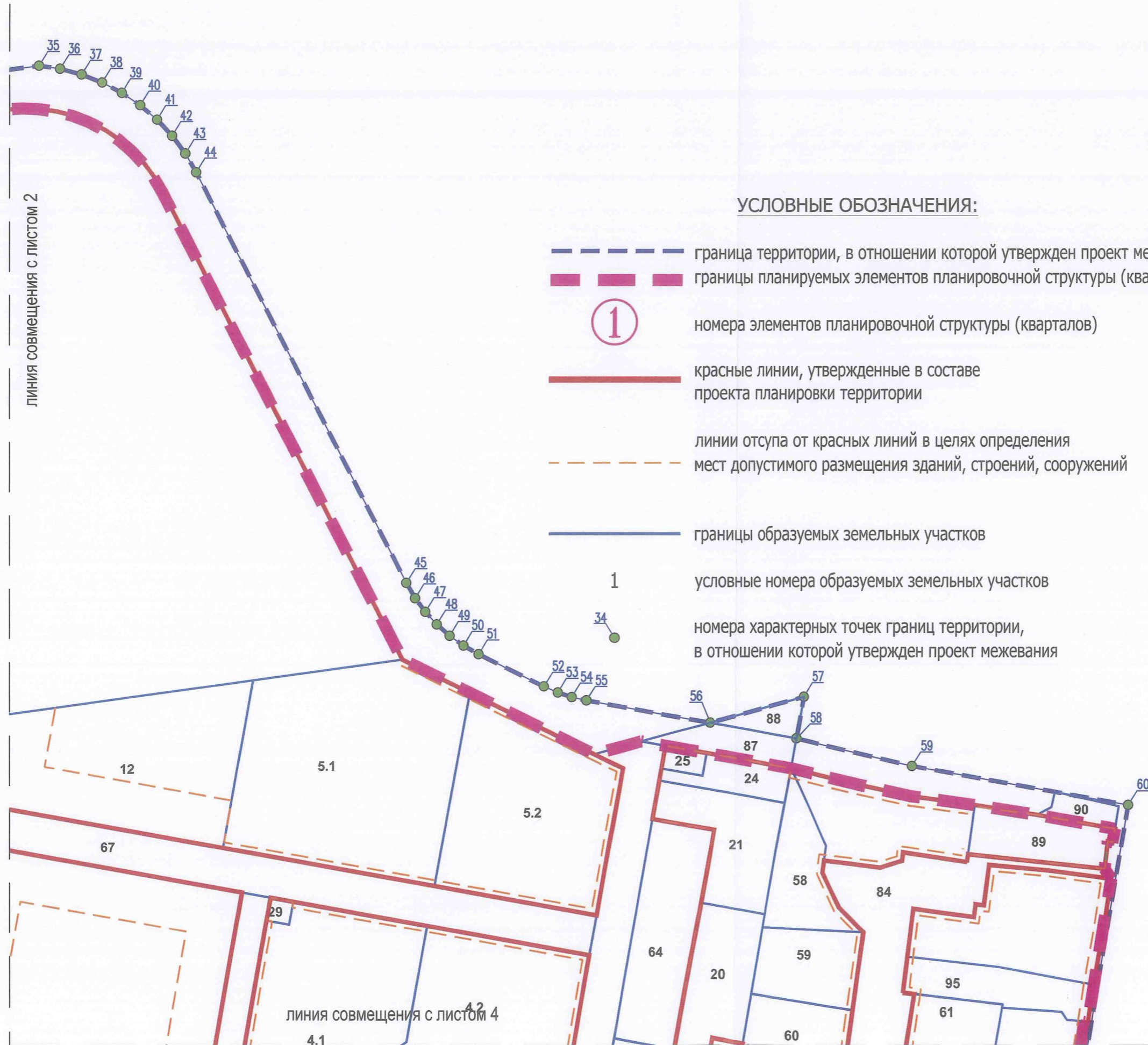
Перечень координат характерных точек границ земельного участка № 95		
№ точки	X	Y
1	405190,32	2226419,63
2	405190,69	2226417,25
3	405191,26	2226415,60
4	405191,73	2226408,85
5	405195,78	2226406,07
6	405197,87	2226375,03
7	405199,52	2226375,32
8	405205,40	2226323,54

9	405223,68	2226325,78
10	405218,37	2226372,84
11	405209,35	2226422,61









5. Перечень координат характерных точек границ территории, в отношении которой утвержден проект межевания

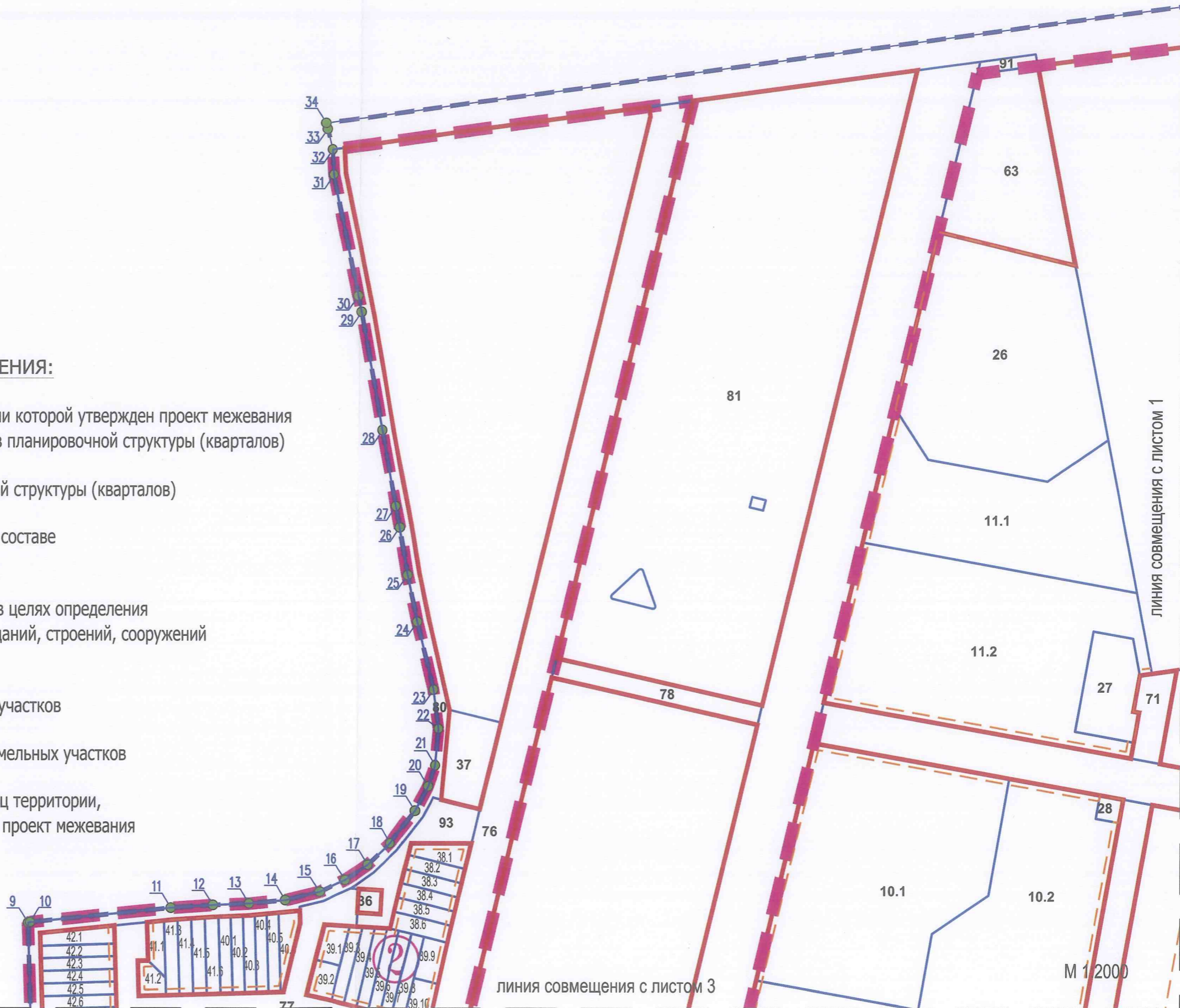
Перечень координат характерных точек границ территории, в отношении которой утвержден проект межевания		
№ точки	X	Y
1	404677,67	2225382,25
2	404745,33	2225425,07
3	404780,42	2225432,57
4	404811,71	2225434,03
5	404855,14	2225420,59
6	404898,87	2225407,05
7	404962,98	2225346,79
8	405006,27	2225280,09
9	405221,35	2225274,01
10	405221,65	2225274,98
11	405228,89	2225346,51
12	405230,34	2225367,99
13	405231,12	2225386,16
14	405232,88	2225404,81
15	405237,03	2225421,65
16	405242,94	2225434,44
17	405250,63	2225445,76
18	405261,54	2225457,59
19	405277,96	2225470,20
20	405290,23	2225476,78
21	405300,80	2225480,42
22	405319,22	2225482,18
23	405338,99	2225479,46
24	405373,15	2225471,13
25	405396,72	2225466,22
26	405420,71	2225462,26
27	405431,47	2225460,20
28	405469,74	2225452,91
29	405529,38	2225442,04
30	405537,49	2225440,35
31	405598,68	2225428,00
32	405611,34	2225427,35

Перечень координат характерных точек границ территории, в отношении которой утвержден проект межевания		
№ точки	X	Y
33	405621,63	2225424,73
34	405624,62	2225423,96
35	405685,93	2225873,92
36	405684,30	2225884,85
37	405681,34	2225895,96
38	405677,17	2225906,67
39	405671,83	2225916,85
40	405665,39	2225926,37
41	405657,93	2225935,11
42	405649,54	2225942,97
43	405640,33	2225949,84
44	405630,65	2225955,51
45	405417,56	2226064,72
46	405409,67	2226069,31
47	405402,52	2226074,56
48	405395,98	2226080,55
49	405390,12	2226087,20
50	405384,99	2226094,43
51	405380,54	2226102,41
52	405363,82	2226136,50
53	405360,67	2226143,76
54	405358,27	2226151,07
55	405356,51	2226158,79
56	405345,03	2226222,64
57	405358,41	2226271,74
58	405336,90	2226267,85
59	405322,53	2226328,02
60	405302,24	2226440,60
61	405111,53	2226408,02
62	404996,82	2226387,61
63	405003,87	2226333,40
64	405008,26	2226290,39
65	405018,44	2226240,64
66	404892,06	2226216,25
67	404691,60	2226171,91
68	404731,88	2225887,69
69	404730,38	2225845,00
70	404689,73	2225500,50



УСЛОВНЫЕ ОБОЗНАЧЕНИЯ:

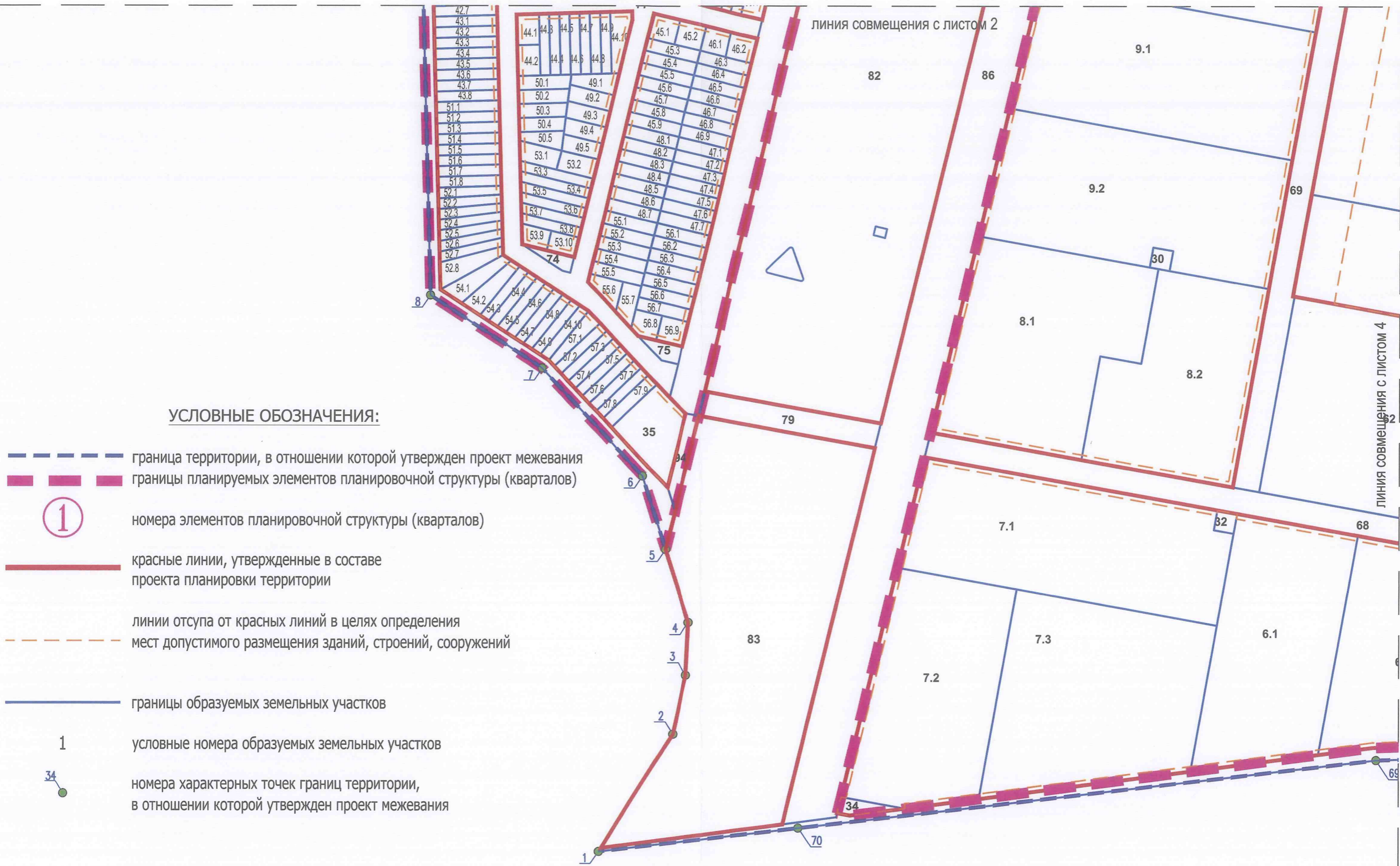
-  граница территории, в отношении которой утвержден проект межевания
-  границы планируемых элементов планировочной структуры (кварталов)
-  номера элементов планировочной структуры (кварталов)
-  красные линии, утвержденные в составе проекта планировки территории
-  линии отступа от красных линий в целях определения мест допустимого размещения зданий, строений, сооружений
-  границы образуемых земельных участков
-  условные номера образуемых земельных участков
-  номера характерных точек границ территории, в отношении которой утвержден проект межевания





линия совмещения с листом 1

линия совмещения с листом 3


М 1/2000





УСЛОВНЫЕ ОБОЗНАЧЕНИЯ:

-  граница территории, в отношении которой утвержден проект межевания
-  границы планируемых элементов планировочной структуры (кварталов)

1 номера элементов планировочной структуры (кварталов)

-  красные линии, утвержденные в составе проекта планировки территории

-  линии отступа от красных линий в целях определения мест допустимого размещения зданий, строений, сооружений









-  границы образуемых земельных участков

1 условные номера образуемых земельных участков

34 номера характерных точек границ территории, в отношении которой утвержден проект межевания



УСЛОВНЫЕ ОБОЗНАЧЕНИЯ:

-  граница территории, в отношении которой утвержден проект межевания
-  границы планируемых элементов планировочной структуры (кварталов)
-  номера элементов планировочной структуры (кварталов)
-  красные линии, утвержденные в составе проекта планировки территории
-  линии отступа от красных линий в целях определения мест допустимого размещения зданий, строений, сооружений
-  границы образуемых земельных участков
-  условные номера образуемых земельных участков
-  номера характерных точек границ территории, в отношении которой утвержден проект межевания