



КОМИТЕТ ГРАДОСТРОИТЕЛЬНОЙ ПОЛИТИКИ
ЛЕНИНГРАДСКОЙ ОБЛАСТИ

ПРИКАЗ

от 16 апреля 2021 года № 42

**О внесении изменений в
Правила землепользования и застройки территории муниципального
образования «Город Всеволожск»
Всеволожского муниципального района
Ленинградской области**

В соответствии со статьями 32 и 33 Градостроительного кодекса Российской Федерации, пунктом 1 части 2 статьи 1 областного закона от 7 июля 2014 года № 45-оз «О перераспределении полномочий в области градостроительной деятельности между органами государственной власти Ленинградской области и органами местного самоуправления Ленинградской области», пунктом 2.13 Положения о Комитете градостроительной политики Ленинградской области, утвержденного постановлением Правительства Ленинградской области от 9 сентября 2019 года № 421, приказываю:

внести в Правила землепользования и застройки территории муниципального образования «Город Всеволожск» Всеволожского муниципального района Ленинградской области, утвержденные решением совета депутатов муниципального образования «Город Всеволожск» Всеволожского муниципального района Ленинградской области от 26.03.2013 № 16 (с изменениями), изменения согласно приложению к настоящему приказу.

Председатель комитета

И.Я.Кулаков

Приложение
к приказу Комитета
градостроительной политики
Ленинградской области
от 16 апреля 2021 года № 42

Изменения в Правила землепользования и застройки
территории муниципального образования «Город Всеволожск» Всеволожского
муниципального района Ленинградской области

1. Таблицу 37.1 статьи 37 главы 8 части III дополнить строкой следующего содержания:

«

ТД-8	Территориальная зона ТД-8
------	---------------------------

».

2. §2 главы 9 части III дополнить статьей 56.3 «Территориальная зона ТД-8» следующего содержания:

«Статья 56.3. Территориальная зона ТД-8.

1. Обозначение: ТД-8

2. Цели выделения зоны:

- обеспечение правовых условий размещения инновационных образовательных учреждений.

3. Виды разрешенного использования земельных участков и объектов капитального строительства устанавливаются в соответствии с таблицей 1.

Таблица 1

№ п/п	Наименование вида разрешенного использования земельного участка	Описание вида разрешенного использования земельного участка	Код (числовое обозначение вида)
Основные виды разрешенного использования			
1	Дошкольное, начальное и среднее общее образование	Размещение объектов капитального строительства, предназначенных для просвещения, дошкольного, начального и среднего общего образования (детские ясли, детские сады, школы, лицеи, гимназии, художественные, музыкальные школы, образовательные кружки и иные организации, осуществляющие деятельность по воспитанию, образованию и просвещению), в том числе зданий, спортивных сооружений, предназначенных для занятия обучающихся физической культурой и спортом	3.5.1
2	Среднее и высшее профессиональное образование	Размещение объектов капитального строительства, предназначенных для профессионального образования и просвещения (профессиональные	3.5.2

№ п/п	Наименование вида разрешенного использования земельного участка	Описание вида разрешенного использования земельного участка	Код (числовое обозначени е вида)
		технические училища, колледжи, художественные, музыкальные училища, общества знаний, институты, университеты, организации по переподготовке и повышению квалификации специалистов и иные организации, осуществляющие деятельность по образованию и просвещению), в том числе зданий, спортивных сооружений, предназначенных для занятия обучающихся физической культурой и спортом	
Условно разрешенные виды использования			
3	Не установлены	-	-
Вспомогательные виды разрешенного использования			
4	Предоставление коммунальных услуг	Размещение зданий и сооружений, обеспечивающих поставку воды, тепла, электричества, газа, отвод канализационных стоков, очистку и уборку объектов недвижимости (котельных, водозаборов, очистных сооружений, насосных станций, водопроводов, линий электропередач, трансформаторных подстанций, газопроводов, линий связи, телефонных станций, канализаций, стоянок, гаражей и мастерских для обслуживания уборочной и аварийной техники, сооружений, необходимых для сбора и плавки снега)	3.1.1
5	Общежития	Размещение зданий, предназначенных для размещения общежитий, предназначенных для проживания граждан на время их	3.2.4

№ п/п	Наименование вида разрешенного использования земельного участка	Описание вида разрешенного использования земельного участка	Код (числовое обозначени е вида)
		работы, службы или обучения, за исключением зданий, размещение которых предусмотрено содержанием вида разрешенного использования с кодом 4.7	
6	Бытовое обслуживание	Размещение объектов капитального строительства, предназначенных для оказания населению или организациям бытовых услуг (мастерские мелкого ремонта, ателье, бани, парикмахерские, прачечные, химчистки, похоронные бюро)	3.3
7	Объекты культурно-досуговой деятельности	Размещение зданий, предназначенных для размещения музеев, выставочных залов, художественных галерей, домов культуры, библиотек, кинотеатров и кинозалов, театров, филармоний, концертных залов, планетариев	3.6.1
8	Общественное питание	Размещение объектов капитального строительства в целях устройства мест общественного питания (рестораны, кафе, столовые, закусочные, бары)	4.6
9	Гостиничное обслуживание	Размещение гостиниц, а также иных зданий, используемых с целью извлечения предпринимательской выгоды из предоставления жилого помещения для временного проживания в них	4.7
10	Служебные гаражи	Размещение постоянных или временных гаражей, стоянок для хранения служебного автотранспорта, используемого в целях осуществления видов деятельности, предусмотренных видами разрешенного	4.9

№ п/п	Наименование вида разрешенного использования земельного участка	Описание вида разрешенного использования земельного участка	Код (числовое обозначение вида)
		использования с кодами 3.0, 4.0, а также для стоянки и хранения транспортных средств общего пользования, в том числе в депо	
11	Обеспечение занятий спортом в помещениях	Размещение спортивных клубов, спортивных залов, бассейнов, физкультурно-оздоровительных комплексов в зданиях и сооружениях	5.1.2
12	Площадки для занятий спортом	Размещение площадок для занятия спортом и физкультурой на открытом воздухе (физкультурные площадки, беговые дорожки, поля для спортивной игры)	5.1.3
13	Оборудованные площадки для занятий спортом	Размещение сооружений для занятия спортом и физкультурой на открытом воздухе (теннисные корты, автодромы, мотодромы, трамплины, спортивные стрельбища)	5.1.4
14	Обеспечение внутреннего правопорядка	Размещение объектов капитального строительства, необходимых для подготовки и поддержания в готовности органов внутренних дел, Росгвардии и спасательных служб, в которых существует военизированная служба; размещение объектов гражданской обороны, за исключением объектов гражданской обороны, являющихся частями производственных зданий	8.3
15	Улично-дорожная сеть	Размещение объектов улично-дорожной сети: автомобильных дорог, трамвайных путей и пешеходных тротуаров в границах населенных пунктов, пешеходных переходов,	12.0.1

№ п/п	Наименование вида разрешенного использования земельного участка	Описание вида разрешенного использования земельного участка	Код (числовое обозначени е вида)
		бульваров, площадей, проездов, велодорожек и объектов велотранспортной и инженерной инфраструктуры; размещение придорожных стоянок (парковок) транспортных средств в границах городских улиц и дорог, за исключением предусмотренных видами разрешенного использования с кодами 2.7.1, 4.9, 7.2.3, а также некапитальных сооружений, предназначенных для охраны транспортных средств	
16	Благоустройство территории	Размещение декоративных, технических, планировочных, конструктивных устройств, элементов озеленения, различных видов оборудования и оформления, малых архитектурных форм, некапитальных нестационарных строений и сооружений, информационных щитов и указателей, применяемых как составные части благоустройства территории, общественных туалетов	12.0.2

4. Предельные (минимальные и (или) максимальные) размеры земельных участков и предельные параметры разрешенного строительства, реконструкции объектов капитального строительства устанавливаются в соответствии с таблицей 2.

Таблица 2

№ п/п	Параметры	Предельные значения
1	Предельные (минимальные и (или) максимальные) размеры земельных участков, в том числе их площадь	Не подлежит установлению
2	Минимальные отступы от границ земельных участков в целях	1 м.

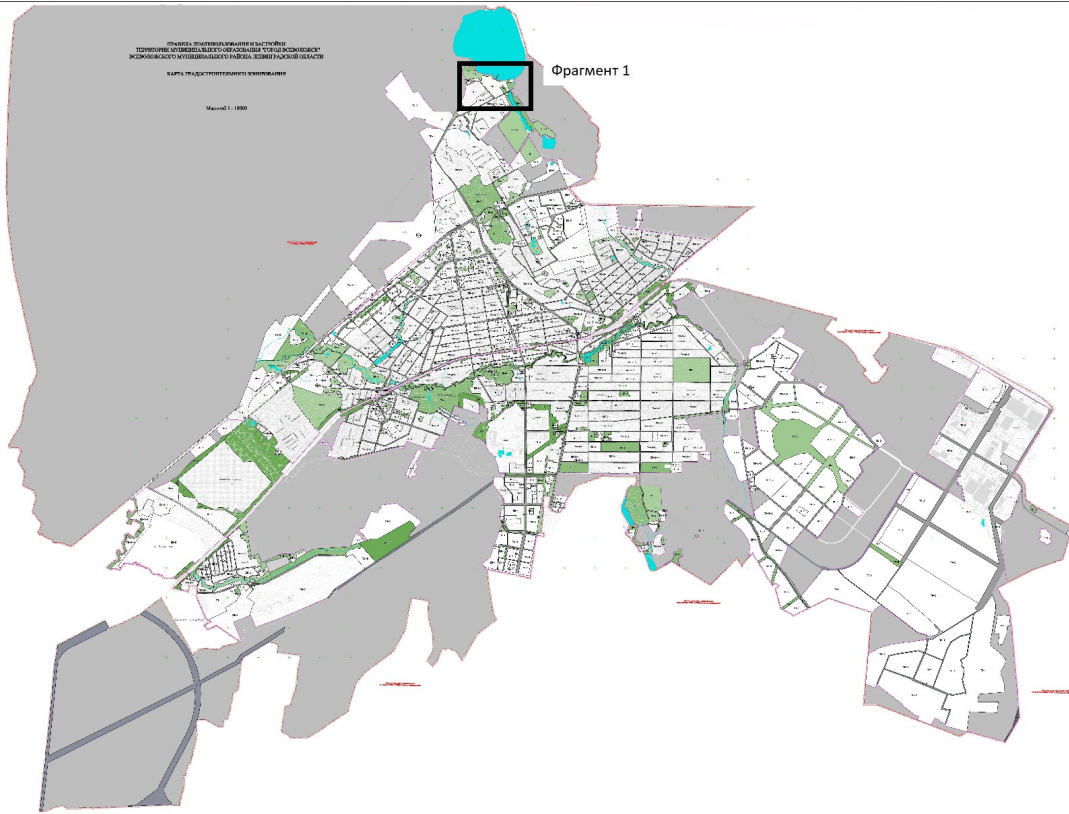
№ п/п	Параметры	Предельные значения
	определения мест допустимого размещения зданий, строений, сооружений, за пределами которых запрещено строительство зданий, строений, сооружений	
3	Предельная этажность (максимальное количество надземных этажей включая мансардный этаж)	4 эт.
4	Максимальный процент застройки в границах земельного участка	Не подлежит установлению

5. Ограничения использования земельных участков и объектов капитального строительства определяются законодательством Российской Федерации, включая ограничения оборотоспособности земельных участков в соответствии со статьёй 27 Земельного кодекса Российской Федерации.».

3. На Карте градостроительного зонирования установить границы территориальной зоны ТД-8.

4. На Карте градостроительного зонирования изменить границы территориальных зон ТР-1 и ТР-3.




5. Дополнить обязательное приложение к правилам землепользования и застройки муниципального образования «Город Всеволожск» Всеволожского муниципального района Ленинградской области «Сведения о границах территориальных зон» описаниями местоположения границ территориальных зон ТД-8, ТР-1 и ТР-3.



Фрагмент 1



УСЛОВНЫЕ ОБОЗНАЧЕНИЯ

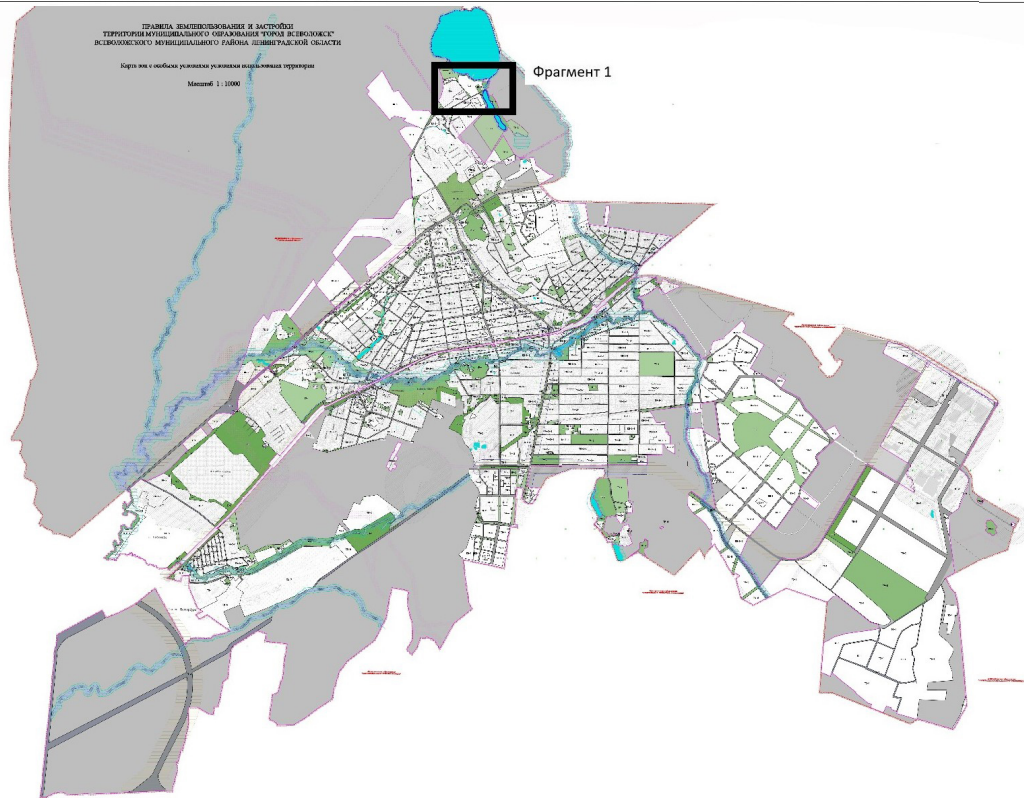
-  границы населённых пунктов
-  границы территориальных зон
-  земли лесного фонда, земли запаса, земли особо охраняемых природных территорий (за исключением земель лечебно-оздоровительных местностей и курортов), сельскохозяйственные угодья в составе земель сельскохозяйственного назначения

ТЕРРИТОРИАЛЬНЫЕ ЗОНЫ И ПОДЗОНЫ

<u>Жилые зоны:</u>		<u>Общественно-деловые зоны:</u>		<u>Зоны транспортной инфраструктуры:</u>		<u>Зоны специального назначения:</u>	
ТЖ-1	зона дачного строительства	ТД-1	зона многофункциональной общественно-деловой застройки	ТТ-1	зона улично-дорожной сети	ТК	зона кладбищ
ТЖ-1-2	территориальная зона ТЖ-1-2	ТД-1-1	территориальная зона ТД-1-1	ТТ-1-1	территориальная зона ТТ-1-1	ТК-1	территориальная зона ТК-1
ТЖ-2	зона малоэтажной жилой застройки	ТД-1-2	территориальная зона ТД-1-2	ТТ-2	зона объектов транспортной инфраструктуры	ТК-2	территориальная зона ТК-2
ТЖ-2-1	подзона малоэтажной жилой застройки индивидуальными (одноквартирными) жилыми домами	ТД-2	зона размещения объектов социального назначения	ТТ-3	территориальная зона ТТ-3	ТЗН	зона зеленых насаждений, выполняющих специальные функции
ТЖ-2-2	подзона малоэтажной жилой застройки индивидуальными (одноквартирными) и многоквартирными жилыми домами	ТД-3	зона учреждений здравоохранения	ТТ-3	территориальная зона ТТ-3	ТЗН-1	территориальная зона ТЗН-1
ТЖ-2-3	подзона малоэтажной жилой застройки многоквартирными жилыми домами	ТД-4	зона средних специальных и высших учебных заведений, научных комплексов	ТИ-1	зона объектов инженерной инфраструктуры		
ТЖ-3	зона среднеэтажной жилой застройки	ТД-5	зона культовых сооружений	ТИ-2	территориальная зона ТИ-2		
ТЖ-4	зона многоэтажной жилой застройки	ТД-6	территориальная зона ТД-6		<u>Зоны рекреационного назначения:</u>		
ТЖ-4-1	территориальная зона ТЖ-4-1	ТД-7	территориальная зона ТД-7	ТР-1	зона зеленых насаждений общего пользования		
ТЖ-5	территориальная зона ТЖ-5	ТД-8	территориальная зона ТД-8	ТР-2	зона спортивных сооружений		
ТЖ-5-1	территориальная зона ТЖ-5-1			ТР-3	зона объектов отдыха, досуга и санаторно-курортного лечения		
ТЖ-6	территориальная зона ТЖ-6			ТР-4	парковая зона		
ТЖ-7	территориальная зона ТЖ-7			ТР-5	территориальная зона ТР-5-1		
	<u>Зоны сельскохозяйственного назначения:</u>		<u>Производственные зоны:</u>	ТР-6	территориальная зона ТР-6		
ТС-1	территориальная зона	ТП-1	коммунально-складская зона	ТР-7	территориальная зона ТР-7		
		ТП-2	зона производственных предприятий IV-V классов опасности				
		ТП-3	зона производственных предприятий III-IV классов опасности				
		ТП-4	территориальная зона ТП-4				
		ТП-5	территориальная зона ТП-5				

ИЗМЕНЕНИЯ В ПРАВИЛАх ЗЕМЛЕПОЛЬЗОВАНИЯ И ЗАСТРОЙКИ МУНИЦИПАЛЬНОГО ОБРАЗОВАНИЯ "ГОРОД ВСЕВОЛОЖСК" ВСЕВОЛОЖСКОГО МУНИЦИПАЛЬНОГО РАЙОНА ЛЕНИНГРАДСКОЙ ОБЛАСТИ

Карта зон с особыми условиями использования территории



УСЛОВНЫЕ ОБОЗНАЧЕНИЯ

- границы населённых пунктов
- границы территориальных зон
- граница территории объекта культурного наследия
- береговые полосы
- земли лесного фонда, земли запаса, земли особо охраняемых природных территорий (за исключением земель лечебно-оздоровительных местностей и курортов), сельскохозяйственные угодья в составе земель сельскохозяйственного назначения

ЗОНЫ С ОСОБЫМИ УСЛОВИЯМИ ИСПОЛЬЗОВАНИЯ ТЕРРИТОРИЙ

- санитарно-защитные предприятия, сооружений и иных объектов
- санитарные разрывы автомобильных дорог общего пользования и линий железнодорожного транспорта
- охранные зоны инженерных сетей и сооружений
- водохранимые зоны
- прибрежные защитные полосы
- охранные зоны объектов культурного наследия
- защитные зоны объектов культурного наследия

ТЕРРИТОРИАЛЬНЫЕ ЗОНЫ И ПОДЗОНЫ

Жилые зоны:

- ТЖ-1** зона дачного строительства
- ТЖ-1-2** территориальная зона ТЖ-1-2
- ТЖ-2** зона малоэтажной жилой застройки
- ТЖ-2-1** подзона малоэтажной жилой застройки индивидуальными (одноквартирными) жилыми домами
- ТЖ-2-2** подзона малоэтажной жилой застройки индивидуальными (одноквартирными) и многоквартирными жилыми домами
- ТЖ-2-3** подзона малоэтажной жилой застройки многоквартирными жилыми домами
- ТЖ-3** зона среднеэтажной жилой застройки
- ТЖ-4** зона многоэтажной жилой застройки
- ТЖ-4-1** территориальная зона ТЖ-4-1
- ТЖ-5** территориальная зона ТЖ-5
- ТЖ-5-1** территориальная зона ТЖ-5-1
- ТЖ-6** территориальная зона ТЖ-6
- ТЖ-7** территориальная зона ТЖ-7

Зоны сельскохозяйственного назначения:

- ТС-1** территориальная зона

Общественно-деловые зоны:

- ТД-1** зона многофункциональной общественно-деловой застройки
- ТД-1-1** территориальная зона ТД-1-1
- ТД-1-2** территориальная зона ТД-1-2
- ТД-2** зона размещения объектов социального назначения
- ТД-3** зона учреждений здравоохранения
- ТД-4** зона средних специальных и высших учебных заведений, научных комплексов
- ТД-5** зона культурных сооружений
- ТД-6** территориальная зона ТД-6
- ТД-7** территориальная зона ТД-7
- ТД-8** территориальная зона ТД-8

Производственные зоны:

- ТП-1** коммунально-складская зона
- ТП-2** зона производственных предприятий IV-V классов опасности
- ТП-3** зона производственных предприятий III-IV классов опасности
- ТП-4** территориальная зона ТП-4
- ТП-5** территориальная зона ТП-5

Зоны транспортной инфраструктуры:

- ТТ-1** зона улично-дорожной сети
- ТТ-1-1** территориальная зона ТТ-1-1
- ТТ-2** зона объектов транспортной инфраструктуры
- ТТ-3** территориальная зона ТТ-3

Зоны инженерной инфраструктуры:

- ТИ-1** зона объектов инженерной инфраструктуры
- ТИ-2** территориальная зона ТИ-2

Зоны рекреационного назначения:

- ТР-1** зона зеленых насаждений общего пользования
- ТР-2** зона спортивных сооружений
- ТР-3** зона объектов отдыха, досуга и санаторно-курортного лечения
- ТР-4** парковая зона
- ТР-5** территориальная зона ТР-5-1
- ТР-6** территориальная зона ТР-6
- ТР-7** территориальная зона ТР-7

Зоны специального назначения:

- ТК** зона кладбищ
- ТК-1** территориальная зона ТК-1
- ТК-2** территориальная зона ТК-2
- ТЭН** зона зеленых насаждений, выполняющих специальные функции
- ТЭН-1** территориальная зона ТЭН-1

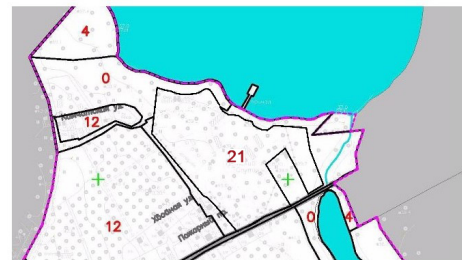
Фрагмент 1





ИЗМЕНЕНИЯ В ПРАВИЛА ЗЕМЛЕПОЛЬЗОВАНИЯ И ЗАСТРОЙКИ
 МУНИЦИПАЛЬНОГО ОБРАЗОВАНИЯ "ГОРОД ВСЕВОЛОЖСК"
 ВСЕВОЛОЖСКОГО МУНИЦИПАЛЬНОГО РАЙОНА ЛЕНИНГРАДСКОЙ ОБЛАСТИ
 Карта границы действия предельных параметров разрешённого строительства , реконструкции
 объектов капитального строительства в части предельной высоты зданий , строений и сооружений






Фрагмент 1



УСЛОВНЫЕ ОБОЗНАЧЕНИЯ

-  границы населённых пунктов
-  границы действия предельных параметров разрешённого строительства, реконструкции объектов капитального строительства в части предельной высоты зданий, строений и сооружений

СПРАВОЧНО

-  земли лесного фонда, земли запаса, земли особо охраняемых природных территорий (за исключением земель лечебно-оздоровительных местностей и курортов), сельскохозяйственные угодья в составе земель сельскохозяйственного назначения
-  улично-дорожная сеть
-  предельная высота объектов капитального строительства (в метрах)

Приложение
к правилам землепользования и застройки
территории муниципального образования
«Город Всеволожск»
Всеволожского муниципального района
Ленинградской области

Сведения о границах территориальных зон:
ТД-8, ТР-1, ТР-3

ОПИСАНИЕ МЕСТОПОЛОЖЕНИЯ ГРАНИЦ

Территориальная зона ТД-8

(наименование объекта, местоположение границ которого описано (далее - объект))

Раздел 1

Сведения об объекте

№ п/п	Характеристики объекта	Описание характеристик
1	2	3
1.	Местоположение объекта	Ленинградская область, район Всеволожский, город Всеволожск
2.	Площадь объекта +/- величина погрешности определения площади (Р +/- Дельта Р)	89515 +/- 5236 м ²
3.	Иные характеристики объекта	-

Раздел 2

Сведения о местоположении границ объекта

1. Система координат МСК 47 зона 2

2. Сведения о характерных точках границ объекта

Обозначение характерных точек границ	Координаты, м		Метод определения координат характерной точки	Средняя квадратическая погрешность положения характерной точки (Mt), м	Описание обозначения точки на местности (при наличии)
	X	Y			
1	2	3	4	5	6
1	449361.80	2232793.31	Картометрический метод	5	Закрепление отсутствует
2	449357.89	2232802.93	Картометрический метод	5	Закрепление отсутствует
3	449354.39	2232814.98	Картометрический метод	5	Закрепление отсутствует
4	449352.18	2232827.77	Картометрический метод	5	Закрепление отсутствует
5	449344.73	2232845.73	Картометрический метод	5	Закрепление отсутствует
6	449342.64	2232859.68	Картометрический метод	5	Закрепление отсутствует
7	449342.60	2232876.74	Картометрический метод	5	Закрепление отсутствует
8	449343.94	2232894.30	Картометрический метод	5	Закрепление отсутствует
9	449346.87	2232904.34	Картометрический метод	5	Закрепление отсутствует
10	449353.60	2232916.03	Картометрический метод	5	Закрепление отсутствует
11	449356.18	2232922.20	Картометрический метод	5	Закрепление отсутствует
12	449355.38	2232928.40	Картометрический метод	5	Закрепление отсутствует
13	449354.34	2232932.21	Картометрический метод	5	Закрепление отсутствует
14	449348.42	2232936.63	Картометрический метод	5	Закрепление отсутствует
15	449339.00	2232942.69	Картометрический метод	5	Закрепление отсутствует
16	449314.20	2232956.67	Картометрический метод	5	Закрепление отсутствует
17	449306.77	2232959.06	Картометрический метод	5	Закрепление отсутствует
18	449296.16	2232966.51	Картометрический метод	5	Закрепление отсутствует
19	449287.25	2232980.98	Картометрический метод	5	Закрепление отсутствует
20	449286.43	2232993.44	Картометрический метод	5	Закрепление отсутствует
21	449284.23	2233007.46	Картометрический метод	5	Закрепление отсутствует
22	449273.08	2233023.66	Картометрический метод	5	Закрепление отсутствует

2. Сведения о характерных точках границ объекта					
Обозначение характерных точек границ	Координаты, м		Метод определения координат характерной точки	Средняя квадратическая погрешность положения характерной точки (Mt), м	Описание обозначения точки на местности (при наличии)
	X	Y			
1	2	3	4	5	6
23	449268.20	2233042.87	Картометрический метод	5	Закрепление отсутствует
24	449257.25	2233046.37	Картометрический метод	5	Закрепление отсутствует
25	449250.01	2233059.84	Картометрический метод	5	Закрепление отсутствует
26	449246.39	2233068.54	Картометрический метод	5	Закрепление отсутствует
27	449244.74	2233083.04	Картометрический метод	5	Закрепление отсутствует
28	449256.35	2233099.55	Картометрический метод	5	Закрепление отсутствует
29	449256.51	2233105.70	Картометрический метод	5	Закрепление отсутствует
30	449252.07	2233157.49	Картометрический метод	5	Закрепление отсутствует
31	449249.07	2233186.71	Картометрический метод	5	Закрепление отсутствует
32	449192.49	2233194.25	Картометрический метод	5	Закрепление отсутствует
33	449098.81	2233227.96	Картометрический метод	5	Закрепление отсутствует
34	449075.13	2233186.86	Картометрический метод	5	Закрепление отсутствует
35	449088.28	2233181.09	Картометрический метод	5	Закрепление отсутствует
36	449142.60	2233156.74	Картометрический метод	5	Закрепление отсутствует
37	449196.35	2233129.01	Картометрический метод	5	Закрепление отсутствует
38	449154.46	2233076.47	Картометрический метод	5	Закрепление отсутствует
39	449110.70	2233101.56	Картометрический метод	5	Закрепление отсутствует
40	449059.33	2233131.01	Картометрический метод	5	Закрепление отсутствует
41	449043.66	2233140.04	Картометрический метод	5	Закрепление отсутствует
42	449016.80	2233068.95	Картометрический метод	5	Закрепление отсутствует
43	448991.89	2233029.80	Картометрический метод	5	Закрепление отсутствует
44	448976.78	2232996.96	Картометрический метод	5	Закрепление отсутствует
45	449045.39	2232941.25	Картометрический метод	5	Закрепление отсутствует
46	449069.43	2232918.85	Картометрический метод	5	Закрепление отсутствует
47	449074.96	2232907.84	Картометрический метод	5	Закрепление отсутствует
48	449240.34	2232775.81	Картометрический метод	5	Закрепление отсутствует

2. Сведения о характерных точках границ объекта

Обозначение характерных точек границ	Координаты, м		Метод определения координат характерной точки	Средняя квадратическая погрешность положения характерной точки (Mt), м	Описание обозначения точки на местности (при наличии)
	X	Y			
1	2	3	4	5	6
1	449361.80	2232793.31	Картометрический метод	5	Закрепление отсутствует

3. Сведения о характерных точках части (частей) границы объекта

Обозначение характерных точек части границы	Координаты, м		Метод определения координат характерной точки	Средняя квадратическая погрешность положения характерной точки (Mt), м	Описание обозначения точки на местности (при наличии)
	X	Y			
1	2	3	4	5	6
-	-	-	-	-	-

План границ объекта



Используемые условные знаки и обозначения

- - граница устанавливаемой территориальной зоны
- | - обозначение характерной точки устанавливаемой границы территориальной зоны
- - граница муниципального образования, внесенная в ЕГРН
- - граница населенного пункта, внесенного в ЕГРН
- - граница территориальной зоны, внесенной в ЕГРН
- - граница кадастрового квартала
- 47.00.0000000 - кадастровый номер квартала
- 47.07.1301161.4 - граница земельного участка, сведения о которой содержатся в ЕГРН
- 47.07.1301177.4 - кадастровый номер земельного участка
- 47.07.1301161.4 - граница части земельного участка, сведения о которой содержатся в ЕГРН

Масштаб 1: 2 000

Подпись _____ Дата "___" _____ г.

Место для оттиска печати (при наличии) лица, составившего описание местоположения границ объекта работ

Раздел 3

Сведения о местоположении измененных (уточненных) границ объекта

1. Система координат -

2. Сведения о характерных точках границ объекта

Обозначение характерных точек границ	Существующие координаты, м		Измененные (уточненные) координаты, м		Метод определения координат характерной точки	Средняя квадратическая погрешность положения характерной точки (M _t), м	Описание обозначения точки на местности (при наличии)
	X	Y	X	Y			
1	2	3	4	5	6	7	8
-	-	-	-	-	-	-	

3. Сведения о характерных точках части (частей) границы объекта

Обозначение характерных точек части границы	Существующие координаты, м		Измененные (уточненные) координаты, м		Метод определения координат характерной точки	Средняя квадратическая погрешность положения характерной точки (M _t), м	Описание обозначения точки на местности (при наличии)
	X	Y	X	Y			
1	2	3	4	5	6	7	8
-	-	-	-	-	-	-	

**Текстовое описание местоположения границ
населенных пунктов, территориальных зон, особо охраняемых природных
территорий, зон с особыми условиями использования территорий**

Прохождение границы		Описание прохождения границы
от точки	до точки	
1	2	3
1	2	-
2	3	-
3	4	-
4	5	-
5	6	-
6	7	-
7	8	-
8	9	-
9	10	-
10	11	-
11	12	-
12	13	-
13	14	-
14	15	-
15	16	-
16	17	-
17	18	-
18	19	-
19	20	-
20	21	-
21	22	-
22	23	-
23	24	-
24	25	-
25	26	-
26	27	-
27	28	-
28	29	-
29	30	-
30	31	-
31	32	-
32	33	-
33	34	-
34	35	-
35	36	По границе земельного участка 47:07:1301177:48
36	37	По границе земельного участка 47:07:1301177:47

**Текстовое описание местоположения границ
населенных пунктов, территориальных зон, особо охраняемых природных
территорий, зон с особыми условиями использования территорий**

Прохождение границы		Описание прохождения границы
от точки	до точки	
1	2	3
37	38	-
38	39	По границе земельного участка 47:07:1301177:47
39	40	По границе земельного участка 47:07:1301177:48
40	41	-
41	42	-
42	43	-
43	44	-
44	45	-
45	46	-
46	47	-
47	48	-
48	1	-

ОПИСАНИЕ МЕСТОПОЛОЖЕНИЯ ГРАНИЦ

территориальная зона "Зона зелёных насаждений общего пользования" (ТР-1)

(наименование объекта, местоположение границ которого описано (далее - объект))

Раздел 1

Сведения об объекте

№ п/п	Характеристики объекта	Описание характеристик
1	2	3
1.	Местоположение объекта	Ленинградская область, район Всеволожский
2.	Площадь объекта +/- величина погрешности определения площади (Р +/- Дельта Р)	836725 +/- 320 м ²
3.	Иные характеристики объекта	-

Раздел 2

Сведения о местоположении границ объекта

1. Система координат МСК 47 зона 2

2. Сведения о характерных точках границ объекта

Обозначение характерных точек границ	Координаты, м		Метод определения координат характерной точки	Средняя квадратическая погрешность положения характерной точки (Mt), м	Описание обозначения точки на местности (при наличии)
	X	Y			
1	2	3	4	5	6
1	444136.45	2230383.89	Аналитический метод	0.10	Закрепление отсутствует
2	444140.08	2230400.31	Аналитический метод	0.10	Закрепление отсутствует
3	444154.58	2230432.20	Аналитический метод	0.10	Закрепление отсутствует
4	444169.23	2230422.50	Аналитический метод	0.10	Закрепление отсутствует
5	444164.49	2230415.45	Аналитический метод	0.10	Закрепление отсутствует
6	444160.27	2230376.68	Аналитический метод	0.10	Закрепление отсутствует
7	444158.82	2230376.98	Аналитический метод	0.10	Закрепление отсутствует
8	444158.78	2230371.74	Аналитический метод	0.10	Закрепление отсутствует
9	444158.55	2230367.49	Аналитический метод	0.10	Закрепление отсутствует
10	444158.14	2230357.07	Аналитический метод	0.10	Закрепление отсутствует
11	444162.04	2230352.30	Аналитический метод	0.10	Закрепление отсутствует
12	444156.15	2230217.91	Аналитический метод	0.10	Закрепление отсутствует
13	444156.68	2230180.92	Аналитический метод	0.10	Закрепление отсутствует
14	444160.93	2230172.98	Аналитический метод	0.10	Закрепление отсутствует
15	444163.01	2230169.09	Аналитический метод	0.10	Закрепление отсутствует
16	444164.32	2230166.66	Аналитический метод	0.10	Закрепление отсутствует
17	444179.32	2230166.36	Аналитический метод	0.10	Закрепление отсутствует
18	444188.75	2230166.46	Аналитический метод	0.10	Закрепление отсутствует
19	444184.04	2230133.85	Аналитический метод	0.10	Закрепление отсутствует
20	444185.61	2230130.76	Аналитический метод	0.10	Закрепление отсутствует
21	444187.01	2230128.01	Аналитический метод	0.10	Закрепление отсутствует
22	444196.40	2230117.63	Аналитический метод	0.10	Закрепление отсутствует

2. Сведения о характерных точках границ объекта					
Обозначение характерных точек границ	Координаты, м		Метод определения координат характерной точки	Средняя квадратическая погрешность положения характерной точки (Mt), м	Описание обозначения точки на местности (при наличии)
	X	Y			
1	2	3	4	5	6
23	444196.45	2230117.57	Аналитический метод	0.10	Закрепление отсутствует
24	444205.96	2230116.00	Аналитический метод	0.10	Закрепление отсутствует
25	444204.04	2230106.80	Аналитический метод	0.10	Закрепление отсутствует
26	444203.43	2230103.87	Аналитический метод	0.10	Закрепление отсутствует
27	444159.43	2230131.96	Аналитический метод	0.10	Закрепление отсутствует
28	444113.11	2230122.92	Аналитический метод	0.10	Закрепление отсутствует
29	444048.26	2230100.97	Аналитический метод	0.10	Закрепление отсутствует
30	444231.30	2229617.41	Аналитический метод	0.10	Закрепление отсутствует
31	444232.53	2229610.46	Аналитический метод	0.10	Закрепление отсутствует
32	444230.01	2229612.88	Аналитический метод	0.10	Закрепление отсутствует
33	444229.59	2229611.41	Аналитический метод	0.10	Закрепление отсутствует
34	444220.98	2229615.52	Аналитический метод	0.10	Закрепление отсутствует
35	444204.01	2229619.30	Аналитический метод	0.10	Закрепление отсутствует
36	444179.93	2229623.41	Аналитический метод	0.10	Закрепление отсутствует
37	444168.77	2229624.90	Аналитический метод	0.10	Закрепление отсутствует
38	444130.26	2229630.88	Аналитический метод	0.10	Закрепление отсутствует
39	444106.85	2229635.25	Аналитический метод	0.10	Закрепление отсутствует
40	444074.10	2229658.63	Аналитический метод	0.10	Закрепление отсутствует
41	444020.63	2229649.74	Аналитический метод	0.10	Закрепление отсутствует
42	443951.85	2229662.43	Аналитический метод	0.10	Закрепление отсутствует
43	443932.69	2229673.67	Аналитический метод	0.10	Закрепление отсутствует
44	443892.89	2229700.94	Аналитический метод	0.10	Закрепление отсутствует
45	443804.26	2229761.75	Аналитический метод	0.10	Закрепление отсутствует
46	443760.99	2229786.70	Аналитический метод	0.10	Закрепление отсутствует
47	443753.10	2229792.65	Аналитический метод	0.10	Закрепление отсутствует
48	443749.91	2229795.06	Аналитический метод	0.10	Закрепление отсутствует

2. Сведения о характерных точках границ объекта					
Обозначение характерных точек границ	Координаты, м		Метод определения координат характерной точки	Средняя квадратическая погрешность положения характерной точки (Mt), м	Описание обозначения точки на местности (при наличии)
	X	Y			
1	2	3	4	5	6
49	443749.36	2229795.48	Аналитический метод	0.10	Закрепление отсутствует
50	443753.81	2229801.46	Аналитический метод	0.10	Закрепление отсутствует
51	443664.88	2229867.59	Аналитический метод	0.10	Закрепление отсутствует
52	443653.56	2229864.67	Аналитический метод	0.10	Закрепление отсутствует
53	443659.86	2229883.00	Аналитический метод	0.10	Закрепление отсутствует
54	443635.94	2229894.27	Аналитический метод	0.10	Закрепление отсутствует
55	443491.99	2230007.93	Аналитический метод	0.10	Закрепление отсутствует
56	443491.98	2230007.93	Аналитический метод	0.10	Закрепление отсутствует
57	443492.07	2230008.03	Аналитический метод	0.10	Закрепление отсутствует
58	443617.41	2230124.31	Аналитический метод	0.10	Закрепление отсутствует
59	443721.77	2230219.72	Аналитический метод	0.10	Закрепление отсутствует
60	443731.73	2230232.47	Аналитический метод	0.10	Закрепление отсутствует
61	443753.76	2230260.67	Аналитический метод	0.10	Закрепление отсутствует
62	443815.02	2230348.50	Аналитический метод	0.10	Закрепление отсутствует
63	443822.02	2230361.81	Аналитический метод	0.10	Закрепление отсутствует
64	443825.58	2230380.71	Аналитический метод	0.10	Закрепление отсутствует
65	443825.73	2230385.74	Аналитический метод	0.10	Закрепление отсутствует
66	443811.27	2230386.47	Аналитический метод	0.10	Закрепление отсутствует
67	443807.42	2230400.27	Аналитический метод	0.10	Закрепление отсутствует
68	443811.29	2230401.34	Аналитический метод	0.10	Закрепление отсутствует
69	443814.34	2230390.32	Аналитический метод	0.10	Закрепление отсутствует
70	443829.84	2230389.53	Аналитический метод	0.10	Закрепление отсутствует
71	443829.57	2230380.28	Аналитический метод	0.10	Закрепление отсутствует
72	443828.36	2230373.83	Аналитический метод	0.10	Закрепление отсутствует
73	443840.89	2230397.61	Аналитический метод	0.10	Закрепление отсутствует
74	443891.92	2230408.12	Аналитический метод	0.10	Закрепление отсутствует

2. Сведения о характерных точках границ объекта					
Обозначение характерных точек границ	Координаты, м		Метод определения координат характерной точки	Средняя квадратическая погрешность положения характерной точки (Mt), м	Описание обозначения точки на местности (при наличии)
	X	Y			
1	2	3	4	5	6
75	443902.10	2230407.26	Аналитический метод	0.10	Закрепление отсутствует
76	443924.37	2230415.30	Аналитический метод	0.10	Закрепление отсутствует
77	443932.59	2230419.74	Аналитический метод	0.10	Закрепление отсутствует
78	443934.01	2230416.30	Аналитический метод	0.10	Закрепление отсутствует
79	443962.31	2230421.78	Аналитический метод	0.10	Закрепление отсутствует
80	443959.83	2230429.69	Аналитический метод	0.10	Закрепление отсутствует
81	443957.37	2230437.14	Аналитический метод	0.10	Закрепление отсутствует
82	443993.51	2230435.41	Аналитический метод	0.10	Закрепление отсутствует
83	444035.18	2230435.56	Аналитический метод	0.10	Закрепление отсутствует
84	444055.78	2230422.51	Аналитический метод	0.10	Закрепление отсутствует
85	444090.70	2230401.81	Аналитический метод	0.10	Закрепление отсутствует
86	444096.44	2230397.49	Аналитический метод	0.10	Закрепление отсутствует
87	444112.37	2230392.04	Аналитический метод	0.10	Закрепление отсутствует
1	444136.45	2230383.89	Аналитический метод	0.10	Закрепление отсутствует
88	444343.89	2234300.02	Аналитический метод	0.10	Закрепление отсутствует
89	444343.90	2234299.46	Аналитический метод	0.10	Закрепление отсутствует
90	444393.58	2234304.38	Аналитический метод	0.10	Закрепление отсутствует
91	444427.13	2234309.23	Аналитический метод	0.10	Закрепление отсутствует
92	444469.92	2234311.92	Аналитический метод	0.10	Закрепление отсутствует
93	444471.62	2234312.09	Аналитический метод	0.10	Закрепление отсутствует
94	444471.84	2234335.17	Аналитический метод	0.10	Закрепление отсутствует
95	444413.91	2234329.35	Аналитический метод	0.10	Закрепление отсутствует
96	444343.81	2234306.18	Аналитический метод	0.10	Закрепление отсутствует
88	444343.89	2234300.02	Аналитический метод	0.10	Закрепление отсутствует
97	441382.11	2229493.87	Аналитический метод	0.10	Закрепление отсутствует
98	441382.96	2229580.64	Аналитический метод	0.10	Закрепление отсутствует

2. Сведения о характерных точках границ объекта					
Обозначение характерных точек границ	Координаты, м		Метод определения координат характерной точки	Средняя квадратическая погрешность положения характерной точки (Mt), м	Описание обозначения точки на местности (при наличии)
	X	Y			
1	2	3	4	5	6
99	441346.87	2229525.64	Аналитический метод	0.10	Закрепление отсутствует
100	441369.45	2229510.17	Аналитический метод	0.10	Закрепление отсутствует
97	441382.11	2229493.87	Аналитический метод	0.10	Закрепление отсутствует
101	447564.82	2233504.88	Аналитический метод	0.10	Закрепление отсутствует
102	447554.15	2233501.74	Аналитический метод	0.10	Закрепление отсутствует
103	447472.48	2233463.42	Аналитический метод	0.10	Закрепление отсутствует
104	447461.49	2233458.97	Аналитический метод	0.10	Закрепление отсутствует
105	447519.10	2233423.67	Аналитический метод	0.10	Закрепление отсутствует
101	447564.82	2233504.88	Аналитический метод	0.10	Закрепление отсутствует
106	443183.83	2235747.04	Аналитический метод	0.10	Закрепление отсутствует
107	443138.83	2235746.43	Аналитический метод	0.10	Закрепление отсутствует
108	443093.84	2235745.83	Аналитический метод	0.10	Закрепление отсутствует
109	443094.91	2235665.85	Аналитический метод	0.10	Закрепление отсутствует
110	443103.06	2235665.96	Аналитический метод	0.10	Закрепление отсутствует
111	443174.90	2235666.92	Аналитический метод	0.10	Закрепление отсутствует
112	443184.29	2235665.85	Аналитический метод	0.10	Закрепление отсутствует
113	443184.76	2235677.06	Аналитический метод	0.10	Закрепление отсутствует
106	443183.83	2235747.04	Аналитический метод	0.10	Закрепление отсутствует
114	442529.61	2233698.94	Аналитический метод	0.10	Закрепление отсутствует
115	442593.22	2233697.40	Аналитический метод	0.10	Закрепление отсутствует
116	442589.57	2233735.94	Аналитический метод	0.10	Закрепление отсутствует
117	442539.76	2233730.51	Аналитический метод	0.10	Закрепление отсутствует
118	442529.11	2233729.33	Аналитический метод	0.10	Закрепление отсутствует
119	442529.27	2233718.13	Аналитический метод	0.10	Закрепление отсутствует
120	442367.26	2233701.59	Аналитический метод	0.10	Закрепление отсутствует
121	442345.50	2233707.35	Аналитический метод	0.10	Закрепление отсутствует

2. Сведения о характерных точках границ объекта					
Обозначение характерных точек границ	Координаты, м		Метод определения координат характерной точки	Средняя квадратическая погрешность положения характерной точки (Mt), м	Описание обозначения точки на местности (при наличии)
	X	Y			
1	2	3	4	5	6
122	442322.27	2233701.96	Аналитический метод	0.10	Закрепление отсутствует
123	442277.68	2233691.59	Аналитический метод	0.10	Закрепление отсутствует
124	442271.64	2233690.18	Аналитический метод	0.10	Закрепление отсутствует
125	442228.08	2233685.13	Аналитический метод	0.10	Закрепление отсутствует
126	442184.51	2233680.08	Аналитический метод	0.10	Закрепление отсутствует
127	442134.90	2233668.90	Аналитический метод	0.10	Закрепление отсутствует
128	442119.74	2233665.88	Аналитический метод	0.10	Закрепление отсутствует
129	442117.77	2233681.41	Аналитический метод	0.10	Закрепление отсутствует
130	442117.54	2233683.34	Аналитический метод	0.10	Закрепление отсутствует
131	442114.08	2233682.95	Аналитический метод	0.10	Закрепление отсутствует
132	442115.65	2233686.93	Аналитический метод	0.10	Закрепление отсутствует
133	442114.95	2233691.58	Аналитический метод	0.10	Закрепление отсутствует
134	442096.47	2233689.58	Аналитический метод	0.10	Закрепление отсутствует
135	442051.04	2233683.69	Аналитический метод	0.10	Закрепление отсутствует
136	441995.53	2233677.21	Аналитический метод	0.10	Закрепление отсутствует
137	441998.01	2233670.19	Аналитический метод	0.10	Закрепление отсутствует
138	441993.94	2233669.73	Аналитический метод	0.10	Закрепление отсутствует
139	441991.64	2233676.19	Аналитический метод	0.10	Закрепление отсутствует
140	441983.74	2233677.06	Аналитический метод	0.10	Закрепление отсутствует
141	441953.74	2233673.70	Аналитический метод	0.10	Закрепление отсутствует
142	441923.61	2233670.12	Аналитический метод	0.10	Закрепление отсутствует
143	441892.63	2233666.31	Аналитический метод	0.10	Закрепление отсутствует
144	441894.53	2233658.80	Аналитический метод	0.10	Закрепление отсутствует
145	441900.29	2233621.27	Аналитический метод	0.10	Закрепление отсутствует
146	441802.72	2233606.69	Аналитический метод	0.10	Закрепление отсутствует
147	441695.17	2233590.63	Аналитический метод	0.10	Закрепление отсутствует

2. Сведения о характерных точках границ объекта					
Обозначение характерных точек границ	Координаты, м		Метод определения координат характерной точки	Средняя квадратическая погрешность положения характерной точки (Mt), м	Описание обозначения точки на местности (при наличии)
	X	Y			
1	2	3	4	5	6
148	441696.91	2233582.69	Аналитический метод	0.10	Закрепление отсутствует
149	441709.26	2233584.72	Аналитический метод	0.10	Закрепление отсутствует
150	441713.67	2233585.45	Аналитический метод	0.10	Закрепление отсутствует
151	441803.59	2233596.11	Аналитический метод	0.10	Закрепление отсутствует
152	442077.07	2233628.53	Аналитический метод	0.10	Закрепление отсутствует
153	442150.79	2233637.26	Аналитический метод	0.10	Закрепление отсутствует
154	442150.36	2233670.48	Аналитический метод	0.10	Закрепление отсутствует
155	442146.30	2233669.86	Аналитический метод	0.10	Закрепление отсутствует
156	442146.17	2233671.06	Аналитический метод	0.10	Закрепление отсутствует
157	442156.81	2233672.29	Аналитический метод	0.10	Закрепление отсутствует
158	442185.23	2233675.58	Аналитический метод	0.10	Закрепление отсутствует
159	442187.34	2233662.42	Аналитический метод	0.10	Закрепление отсутствует
160	442192.73	2233662.26	Аналитический метод	0.10	Закрепление отсутствует
161	442219.40	2233662.60	Аналитический метод	0.10	Закрепление отсутствует
162	442219.69	2233662.60	Аналитический метод	0.10	Закрепление отсутствует
163	442275.71	2233663.34	Аналитический метод	0.10	Закрепление отсутствует
164	442276.50	2233680.02	Аналитический метод	0.10	Закрепление отсутствует
165	442436.11	2233698.89	Аналитический метод	0.10	Закрепление отсутствует
166	442445.92	2233699.24	Аналитический метод	0.10	Закрепление отсутствует
167	442461.76	2233686.65	Аналитический метод	0.10	Закрепление отсутствует
168	442501.64	2233688.20	Аналитический метод	0.10	Закрепление отсутствует
169	442516.88	2233696.21	Аналитический метод	0.10	Закрепление отсутствует
114	442529.61	2233698.94	Аналитический метод	0.10	Закрепление отсутствует
170	443785.96	2231317.81	Аналитический метод	0.10	Закрепление отсутствует
171	443767.17	2231313.36	Аналитический метод	0.10	Закрепление отсутствует
172	443750.74	2231360.36	Аналитический метод	0.10	Закрепление отсутствует

2. Сведения о характерных точках границ объекта					
Обозначение характерных точек границ	Координаты, м		Метод определения координат характерной точки	Средняя квадратическая погрешность положения характерной точки (Mt), м	Описание обозначения точки на местности (при наличии)
	X	Y			
1	2	3	4	5	6
173	443744.32	2231359.69	Аналитический метод	0.10	Закрепление отсутствует
174	443741.91	2231364.90	Аналитический метод	0.10	Закрепление отсутствует
175	443708.77	2231355.70	Аналитический метод	0.10	Закрепление отсутствует
176	443706.32	2231363.25	Аналитический метод	0.10	Закрепление отсутствует
177	443700.14	2231362.27	Аналитический метод	0.10	Закрепление отсутствует
178	443692.08	2231388.75	Аналитический метод	0.10	Закрепление отсутствует
179	443686.97	2231387.03	Аналитический метод	0.10	Закрепление отсутствует
180	443677.54	2231415.90	Аналитический метод	0.10	Закрепление отсутствует
181	443681.58	2231419.46	Аналитический метод	0.10	Закрепление отсутствует
182	443673.69	2231440.34	Аналитический метод	0.10	Закрепление отсутствует
183	443657.22	2231434.67	Аналитический метод	0.10	Закрепление отсутствует
184	443651.69	2231450.59	Аналитический метод	0.10	Закрепление отсутствует
185	443648.54	2231459.64	Аналитический метод	0.10	Закрепление отсутствует
186	443641.55	2231478.01	Аналитический метод	0.10	Закрепление отсутствует
187	443636.98	2231490.05	Аналитический метод	0.10	Закрепление отсутствует
188	443635.56	2231494.62	Аналитический метод	0.10	Закрепление отсутствует
189	443640.77	2231497.61	Аналитический метод	0.10	Закрепление отсутствует
190	443663.54	2231504.59	Аналитический метод	0.10	Закрепление отсутствует
191	443665.73	2231504.62	Аналитический метод	0.10	Закрепление отсутствует
192	443689.34	2231513.97	Аналитический метод	0.10	Закрепление отсутствует
193	443702.90	2231518.41	Аналитический метод	0.10	Закрепление отсутствует
194	443710.75	2231521.49	Аналитический метод	0.10	Закрепление отсутствует
195	443713.95	2231524.87	Аналитический метод	0.10	Закрепление отсутствует
196	443725.99	2231495.47	Аналитический метод	0.10	Закрепление отсутствует
197	443722.33	2231494.10	Аналитический метод	0.10	Закрепление отсутствует
198	443720.00	2231493.65	Аналитический метод	0.10	Закрепление отсутствует

2. Сведения о характерных точках границ объекта					
Обозначение характерных точек границ	Координаты, м		Метод определения координат характерной точки	Средняя квадратическая погрешность положения характерной точки (Mt), м	Описание обозначения точки на местности (при наличии)
	X	Y			
1	2	3	4	5	6
199	443710.72	2231490.41	Аналитический метод	0.10	Закрепление отсутствует
200	443718.07	2231467.64	Аналитический метод	0.10	Закрепление отсутствует
201	443727.22	2231428.73	Аналитический метод	0.10	Закрепление отсутствует
202	443715.65	2231425.03	Аналитический метод	0.10	Закрепление отсутствует
203	443698.88	2231419.63	Аналитический метод	0.10	Закрепление отсутствует
204	443708.83	2231389.88	Аналитический метод	0.10	Закрепление отсутствует
205	443714.20	2231391.81	Аналитический метод	0.10	Закрепление отсутствует
206	443736.99	2231400.07	Аналитический метод	0.10	Закрепление отсутствует
207	443754.74	2231407.06	Аналитический метод	0.10	Закрепление отсутствует
208	443759.23	2231400.47	Аналитический метод	0.10	Закрепление отсутствует
209	443767.37	2231376.44	Аналитический метод	0.10	Закрепление отсутствует
210	443776.11	2231351.70	Аналитический метод	0.10	Закрепление отсутствует
211	443782.79	2231326.77	Аналитический метод	0.10	Закрепление отсутствует
170	443785.96	2231317.81	Аналитический метод	0.10	Закрепление отсутствует
212	444575.09	2236445.29	Аналитический метод	0.10	Закрепление отсутствует
213	444574.74	2236445.28	Аналитический метод	0.10	Закрепление отсутствует
214	444573.28	2236445.26	Аналитический метод	0.10	Закрепление отсутствует
215	444564.62	2236445.12	Аналитический метод	0.10	Закрепление отсутствует
216	444372.19	2236442.02	Аналитический метод	0.10	Закрепление отсутствует
217	444170.08	2236438.75	Аналитический метод	0.10	Закрепление отсутствует
218	444169.29	2236438.74	Аналитический метод	0.10	Закрепление отсутствует
219	444173.76	2236221.41	Аналитический метод	0.10	Закрепление отсутствует
220	444180.29	2236085.92	Аналитический метод	0.10	Закрепление отсутствует
221	444182.12	2236013.90	Аналитический метод	0.10	Закрепление отсутствует
222	444186.59	2235837.83	Аналитический метод	0.10	Закрепление отсутствует
223	444579.71	2235844.73	Аналитический метод	0.10	Закрепление отсутствует

2. Сведения о характерных точках границ объекта					
Обозначение характерных точек границ	Координаты, м		Метод определения координат характерной точки	Средняя квадратическая погрешность положения характерной точки (Mt), м	Описание обозначения точки на местности (при наличии)
	X	Y			
1	2	3	4	5	6
224	444572.48	2236252.90	Аналитический метод	0.10	Закрепление отсутствует
225	444573.18	2236252.91	Аналитический метод	0.10	Закрепление отсутствует
226	444575.31	2236252.94	Аналитический метод	0.10	Закрепление отсутствует
227	444575.31	2236253.03	Аналитический метод	0.10	Закрепление отсутствует
212	444575.09	2236445.29	Аналитический метод	0.10	Закрепление отсутствует
228	446343.14	2236151.42	Аналитический метод	0.10	Закрепление отсутствует
229	446315.86	2236116.73	Аналитический метод	0.10	Закрепление отсутствует
230	446311.44	2236118.86	Аналитический метод	0.10	Закрепление отсутствует
231	446308.88	2236115.86	Аналитический метод	0.10	Закрепление отсутствует
232	446309.90	2236114.96	Аналитический метод	0.10	Закрепление отсутствует
233	446293.03	2236097.19	Аналитический метод	0.10	Закрепление отсутствует
234	446310.01	2236078.25	Аналитический метод	0.10	Закрепление отсутствует
235	446304.59	2236072.62	Аналитический метод	0.10	Закрепление отсутствует
236	446314.72	2236062.24	Аналитический метод	0.10	Закрепление отсутствует
237	446331.54	2236071.23	Аналитический метод	0.10	Закрепление отсутствует
238	446345.33	2236079.54	Аналитический метод	0.10	Закрепление отсутствует
239	446344.47	2236081.06	Аналитический метод	0.10	Закрепление отсутствует
240	446354.92	2236087.48	Аналитический метод	0.10	Закрепление отсутствует
241	446356.17	2236086.06	Аналитический метод	0.10	Закрепление отсутствует
242	446374.21	2236098.11	Аналитический метод	0.10	Закрепление отсутствует
243	446363.53	2236115.03	Аналитический метод	0.10	Закрепление отсутствует
244	446365.50	2236121.07	Аналитический метод	0.10	Закрепление отсутствует
245	446353.55	2236139.16	Аналитический метод	0.10	Закрепление отсутствует
246	446354.23	2236146.52	Аналитический метод	0.10	Закрепление отсутствует
228	446343.14	2236151.42	Аналитический метод	0.10	Закрепление отсутствует
247	442919.66	2233765.15	Аналитический метод	0.10	Закрепление отсутствует

2. Сведения о характерных точках границ объекта					
Обозначение характерных точек границ	Координаты, м		Метод определения координат характерной точки	Средняя квадратическая погрешность положения характерной точки (Mt), м	Описание обозначения точки на местности (при наличии)
	X	Y			
1	2	3	4	5	6
248	442750.74	2233739.47	Аналитический метод	0.10	Закрепление отсутствует
249	442722.97	2233742.01	Аналитический метод	0.10	Закрепление отсутствует
250	442716.50	2233772.39	Аналитический метод	0.10	Закрепление отсутствует
251	442686.96	2233910.99	Аналитический метод	0.10	Закрепление отсутствует
252	442684.11	2233917.74	Аналитический метод	0.10	Закрепление отсутствует
253	442671.15	2233914.96	Аналитический метод	0.10	Закрепление отсутствует
254	442671.52	2233909.68	Аналитический метод	0.10	Закрепление отсутствует
255	442677.73	2233890.22	Аналитический метод	0.10	Закрепление отсутствует
256	442681.95	2233876.97	Аналитический метод	0.10	Закрепление отсутствует
257	442681.52	2233860.22	Аналитический метод	0.10	Закрепление отсутствует
258	442681.09	2233843.89	Аналитический метод	0.10	Закрепление отсутствует
259	442684.55	2233742.86	Аналитический метод	0.10	Закрепление отсутствует
260	442688.50	2233417.88	Аналитический метод	0.10	Закрепление отсутствует
261	442897.93	2233418.79	Аналитический метод	0.10	Закрепление отсутствует
262	442905.02	2233426.05	Аналитический метод	0.10	Закрепление отсутствует
263	442913.80	2233435.05	Аналитический метод	0.10	Закрепление отсутствует
264	442786.52	2233433.23	Аналитический метод	0.10	Закрепление отсутствует
265	442757.56	2233432.81	Аналитический метод	0.10	Закрепление отсутствует
266	442743.59	2233432.61	Аналитический метод	0.10	Закрепление отсутствует
267	442733.50	2233432.40	Аналитический метод	0.10	Закрепление отсутствует
268	442726.16	2233432.30	Аналитический метод	0.10	Закрепление отсутствует
269	442726.18	2233429.58	Аналитический метод	0.10	Закрепление отсутствует
270	442726.18	2233429.38	Аналитический метод	0.10	Закрепление отсутствует
271	442725.52	2233429.38	Аналитический метод	0.10	Закрепление отсутствует
272	442722.34	2233429.30	Аналитический метод	0.10	Закрепление отсутствует
273	442718.06	2233429.20	Аналитический метод	0.10	Закрепление отсутствует

2. Сведения о характерных точках границ объекта					
Обозначение характерных точек границ	Координаты, м		Метод определения координат характерной точки	Средняя квадратическая погрешность положения характерной точки (Mt), м	Описание обозначения точки на местности (при наличии)
	X	Y			
1	2	3	4	5	6
274	442704.86	2233428.95	Аналитический метод	0.10	Закрепление отсутствует
275	442701.43	2233428.88	Аналитический метод	0.10	Закрепление отсутствует
276	442699.73	2233525.14	Аналитический метод	0.10	Закрепление отсутствует
277	442698.70	2233587.36	Аналитический метод	0.10	Закрепление отсутствует
278	442697.75	2233644.04	Аналитический метод	0.10	Закрепление отсутствует
279	442696.63	2233711.97	Аналитический метод	0.10	Закрепление отсутствует
280	442843.57	2233729.67	Аналитический метод	0.10	Закрепление отсутствует
281	442962.97	2233744.05	Аналитический метод	0.10	Закрепление отсутствует
282	442961.77	2233756.76	Аналитический метод	0.10	Закрепление отсутствует
283	442987.41	2233759.46	Аналитический метод	0.10	Закрепление отсутствует
284	442985.65	2233772.61	Аналитический метод	0.10	Закрепление отсутствует
285	442961.39	2233770.19	Аналитический метод	0.10	Закрепление отсутствует
286	442961.07	2233770.16	Аналитический метод	0.10	Закрепление отсутствует
287	442960.98	2233770.15	Аналитический метод	0.10	Закрепление отсутствует
288	442960.99	2233770.09	Аналитический метод	0.10	Закрепление отсутствует
289	442926.13	2233766.13	Аналитический метод	0.10	Закрепление отсутствует
247	442919.66	2233765.15	Аналитический метод	0.10	Закрепление отсутствует
290	443502.01	2234087.30	Аналитический метод	0.10	Закрепление отсутствует
291	443546.62	2234092.01	Аналитический метод	0.10	Закрепление отсутствует
292	443564.15	2234092.89	Аналитический метод	0.10	Закрепление отсутствует
293	443564.00	2234100.27	Аналитический метод	0.10	Закрепление отсутствует
294	443644.60	2234103.08	Аналитический метод	0.10	Закрепление отсутствует
295	443644.66	2234098.68	Аналитический метод	0.10	Закрепление отсутствует
296	443646.06	2234097.12	Аналитический метод	0.10	Закрепление отсутствует
297	443692.84	2234097.73	Аналитический метод	0.10	Закрепление отсутствует
298	443693.00	2234092.57	Аналитический метод	0.10	Закрепление отсутствует

2. Сведения о характерных точках границ объекта					
Обозначение характерных точек границ	Координаты, м		Метод определения координат характерной точки	Средняя квадратическая погрешность положения характерной точки (Mt), м	Описание обозначения точки на местности (при наличии)
	X	Y			
1	2	3	4	5	6
299	443719.11	2234088.43	Аналитический метод	0.10	Закрепление отсутствует
300	443715.67	2234120.24	Аналитический метод	0.10	Закрепление отсутствует
301	443758.66	2234129.67	Аналитический метод	0.10	Закрепление отсутствует
302	443762.55	2234130.96	Аналитический метод	0.10	Закрепление отсутствует
303	443774.13	2234133.27	Аналитический метод	0.10	Закрепление отсутствует
304	443818.74	2234138.06	Аналитический метод	0.10	Закрепление отсутствует
305	443887.22	2234148.00	Аналитический метод	0.10	Закрепление отсутствует
306	443885.77	2234170.84	Аналитический метод	0.10	Закрепление отсутствует
307	443652.73	2234122.66	Аналитический метод	0.10	Закрепление отсутствует
308	443596.04	2234107.74	Аналитический метод	0.10	Закрепление отсутствует
309	443550.74	2234099.31	Аналитический метод	0.10	Закрепление отсутствует
290	443502.01	2234087.30	Аналитический метод	0.10	Закрепление отсутствует
310	446102.40	2232484.74	Аналитический метод	0.10	Закрепление отсутствует
311	446100.81	2232476.00	Аналитический метод	0.10	Закрепление отсутствует
312	446089.00	2232468.88	Аналитический метод	0.10	Закрепление отсутствует
313	446083.26	2232431.33	Аналитический метод	0.10	Закрепление отсутствует
314	446089.39	2232424.81	Аналитический метод	0.10	Закрепление отсутствует
315	446084.40	2232392.29	Аналитический метод	0.10	Закрепление отсутствует
316	446094.46	2232389.84	Аналитический метод	0.10	Закрепление отсутствует
317	446092.05	2232371.07	Аналитический метод	0.10	Закрепление отсутствует
318	446143.79	2232362.65	Аналитический метод	0.10	Закрепление отсутствует
319	446146.27	2232378.75	Аналитический метод	0.10	Закрепление отсутствует
320	446151.24	2232419.88	Аналитический метод	0.10	Закрепление отсутствует
321	446151.26	2232420.10	Аналитический метод	0.10	Закрепление отсутствует
322	446158.17	2232477.25	Аналитический метод	0.10	Закрепление отсутствует
323	446120.23	2232481.88	Аналитический метод	0.10	Закрепление отсутствует

2. Сведения о характерных точках границ объекта					
Обозначение характерных точек границ	Координаты, м		Метод определения координат характерной точки	Средняя квадратическая погрешность положения характерной точки (Mt), м	Описание обозначения точки на местности (при наличии)
	X	Y			
1	2	3	4	5	6
310	446102.40	2232484.74	Аналитический метод	0.10	Закрепление отсутствует
324	446987.02	2233099.06	Аналитический метод	0.10	Закрепление отсутствует
325	446943.07	2233133.89	Аналитический метод	0.10	Закрепление отсутствует
326	446933.89	2233123.13	Аналитический метод	0.10	Закрепление отсутствует
327	446972.83	2233082.86	Аналитический метод	0.10	Закрепление отсутствует
328	446975.48	2233080.12	Аналитический метод	0.10	Закрепление отсутствует
329	446978.75	2233076.52	Аналитический метод	0.10	Закрепление отсутствует
330	447025.17	2233041.52	Аналитический метод	0.10	Закрепление отсутствует
331	447056.37	2233024.64	Аналитический метод	0.10	Закрепление отсутствует
332	447065.73	2233019.82	Аналитический метод	0.10	Закрепление отсутствует
333	447073.37	2233036.00	Аналитический метод	0.10	Закрепление отсутствует
334	447068.88	2233035.98	Аналитический метод	0.10	Закрепление отсутствует
335	447069.80	2233040.21	Аналитический метод	0.10	Закрепление отсутствует
336	447075.40	2233040.28	Аналитический метод	0.10	Закрепление отсутствует
337	447077.61	2233043.19	Аналитический метод	0.10	Закрепление отсутствует
338	447082.70	2233060.31	Аналитический метод	0.10	Закрепление отсутствует
339	447119.20	2233127.19	Аналитический метод	0.10	Закрепление отсутствует
340	447131.14	2233146.80	Аналитический метод	0.10	Закрепление отсутствует
341	447131.31	2233147.12	Аналитический метод	0.10	Закрепление отсутствует
342	447114.34	2233155.11	Аналитический метод	0.10	Закрепление отсутствует
343	447054.63	2233044.80	Аналитический метод	0.10	Закрепление отсутствует
324	446987.02	2233099.06	Аналитический метод	0.10	Закрепление отсутствует
344	444392.89	2230334.71	Аналитический метод	0.10	Закрепление отсутствует
345	444386.55	2230329.71	Аналитический метод	0.10	Закрепление отсутствует
346	444400.44	2230265.83	Аналитический метод	0.10	Закрепление отсутствует
347	444400.17	2230232.92	Аналитический метод	0.10	Закрепление отсутствует

2. Сведения о характерных точках границ объекта					
Обозначение характерных точек границ	Координаты, м		Метод определения координат характерной точки	Средняя квадратическая погрешность положения характерной точки (Mt), м	Описание обозначения точки на местности (при наличии)
	X	Y			
1	2	3	4	5	6
348	444396.58	2230194.44	Аналитический метод	0.10	Закрепление отсутствует
349	444380.16	2230189.07	Аналитический метод	0.10	Закрепление отсутствует
350	444380.53	2230188.25	Аналитический метод	0.10	Закрепление отсутствует
351	444394.09	2230158.01	Аналитический метод	0.10	Закрепление отсутствует
352	444394.96	2230157.42	Аналитический метод	0.10	Закрепление отсутствует
353	444416.43	2230167.02	Аналитический метод	0.10	Закрепление отсутствует
354	444477.96	2230194.43	Аналитический метод	0.10	Закрепление отсутствует
355	444490.23	2230200.48	Аналитический метод	0.10	Закрепление отсутствует
356	444491.56	2230202.41	Аналитический метод	0.10	Закрепление отсутствует
357	444492.53	2230201.48	Аналитический метод	0.10	Закрепление отсутствует
358	444502.22	2230205.74	Аналитический метод	0.10	Закрепление отсутствует
344	444392.89	2230334.71	Аналитический метод	0.10	Закрепление отсутствует
359	446544.79	2235445.48	Аналитический метод	0.10	Закрепление отсутствует
360	446515.42	2235434.24	Аналитический метод	0.10	Закрепление отсутствует
361	446565.90	2235343.45	Аналитический метод	0.10	Закрепление отсутствует
362	446572.86	2235345.74	Аналитический метод	0.10	Закрепление отсутствует
363	446577.55	2235347.28	Аналитический метод	0.10	Закрепление отсутствует
364	446572.50	2235362.39	Аналитический метод	0.10	Закрепление отсутствует
359	446544.79	2235445.48	Аналитический метод	0.10	Закрепление отсутствует
365	446014.42	2231449.55	Аналитический метод	0.10	Закрепление отсутствует
366	446070.45	2231516.89	Аналитический метод	0.10	Закрепление отсутствует
367	446061.14	2231524.77	Аналитический метод	0.10	Закрепление отсутствует
368	446064.08	2231528.37	Аналитический метод	0.10	Закрепление отсутствует
369	446073.89	2231521.22	Аналитический метод	0.10	Закрепление отсутствует
370	446120.59	2231577.62	Аналитический метод	0.10	Закрепление отсутствует
371	446110.87	2231590.85	Аналитический метод	0.10	Закрепление отсутствует

2. Сведения о характерных точках границ объекта					
Обозначение характерных точек границ	Координаты, м		Метод определения координат характерной точки	Средняя квадратическая погрешность положения характерной точки (Mt), м	Описание обозначения точки на местности (при наличии)
	X	Y			
1	2	3	4	5	6
372	446107.47	2231595.47	Аналитический метод	0.10	Закрепление отсутствует
373	446101.45	2231603.66	Аналитический метод	0.10	Закрепление отсутствует
374	446100.51	2231604.94	Аналитический метод	0.10	Закрепление отсутствует
375	445747.14	2231166.24	Аналитический метод	0.10	Закрепление отсутствует
376	445753.98	2231160.42	Аналитический метод	0.10	Закрепление отсутствует
377	445789.30	2231203.71	Аналитический метод	0.10	Закрепление отсутствует
378	445791.82	2231201.66	Аналитический метод	0.10	Закрепление отсутствует
379	445793.36	2231203.71	Аналитический метод	0.10	Закрепление отсутствует
380	445800.05	2231198.69	Аналитический метод	0.10	Закрепление отсутствует
381	445830.56	2231239.18	Аналитический метод	0.10	Закрепление отсутствует
382	445826.43	2231243.46	Аналитический метод	0.10	Закрепление отсутствует
383	445895.57	2231325.48	Аналитический метод	0.10	Закрепление отсутствует
384	445903.20	2231320.86	Аналитический метод	0.10	Закрепление отсутствует
385	445905.96	2231324.13	Аналитический метод	0.10	Закрепление отсутствует
386	445934.03	2231357.38	Аналитический метод	0.10	Закрепление отсутствует
387	445928.59	2231364.37	Аналитический метод	0.10	Закрепление отсутствует
388	445949.35	2231389.86	Аналитический метод	0.10	Закрепление отсутствует
389	445948.37	2231390.70	Аналитический метод	0.10	Закрепление отсутствует
390	445993.76	2231446.39	Аналитический метод	0.10	Закрепление отсутствует
391	446004.14	2231437.93	Аналитический метод	0.10	Закрепление отсутствует
365	446014.42	2231449.55	Аналитический метод	0.10	Закрепление отсутствует
392	441852.79	2235590.33	Аналитический метод	0.10	Закрепление отсутствует
393	441748.44	2235586.38	Аналитический метод	0.10	Закрепление отсутствует
394	441724.22	2235585.67	Аналитический метод	0.10	Закрепление отсутствует
395	441702.08	2235571.67	Аналитический метод	0.10	Закрепление отсутствует
396	441705.24	2235556.58	Аналитический метод	0.10	Закрепление отсутствует

2. Сведения о характерных точках границ объекта					
Обозначение характерных точек границ	Координаты, м		Метод определения координат характерной точки	Средняя квадратическая погрешность положения характерной точки (Mt), м	Описание обозначения точки на местности (при наличии)
	X	Y			
1	2	3	4	5	6
397	441690.15	2235524.64	Аналитический метод	0.10	Закрепление отсутствует
398	441718.91	2235536.49	Аналитический метод	0.10	Закрепление отсутствует
399	441730.13	2235550.18	Аналитический метод	0.10	Закрепление отсутствует
400	441734.31	2235557.37	Аналитический метод	0.10	Закрепление отсутствует
401	441751.19	2235566.25	Аналитический метод	0.10	Закрепление отсутствует
402	441797.56	2235573.92	Аналитический метод	0.10	Закрепление отсутствует
403	441845.91	2235585.27	Аналитический метод	0.10	Закрепление отсутствует
404	441853.03	2235586.08	Аналитический метод	0.10	Закрепление отсутствует
392	441852.79	2235590.33	Аналитический метод	0.10	Закрепление отсутствует
405	445829.86	2234167.67	Аналитический метод	0.10	Закрепление отсутствует
406	445815.49	2234153.93	Аналитический метод	0.10	Закрепление отсутствует
407	445805.52	2234149.04	Аналитический метод	0.10	Закрепление отсутствует
408	445811.68	2234139.67	Аналитический метод	0.10	Закрепление отсутствует
409	445793.43	2234117.17	Аналитический метод	0.10	Закрепление отсутствует
410	445813.42	2234100.03	Аналитический метод	0.10	Закрепление отсутствует
411	445845.82	2234065.41	Аналитический метод	0.10	Закрепление отсутствует
412	445859.17	2234059.00	Аналитический метод	0.10	Закрепление отсутствует
413	445863.29	2234064.38	Аналитический метод	0.10	Закрепление отсутствует
414	445872.69	2234060.58	Аналитический метод	0.10	Закрепление отсутствует
415	445886.88	2234115.79	Аналитический метод	0.10	Закрепление отсутствует
405	445829.86	2234167.67	Аналитический метод	0.10	Закрепление отсутствует
416	446218.76	2232533.29	Аналитический метод	0.10	Закрепление отсутствует
417	446224.37	2232587.10	Аналитический метод	0.10	Закрепление отсутствует
418	446220.64	2232591.92	Аналитический метод	0.10	Закрепление отсутствует
419	446192.12	2232595.77	Аналитический метод	0.10	Закрепление отсутствует
420	446190.82	2232596.31	Аналитический метод	0.10	Закрепление отсутствует

2. Сведения о характерных точках границ объекта					
Обозначение характерных точек границ	Координаты, м		Метод определения координат характерной точки	Средняя квадратическая погрешность положения характерной точки (Mt), м	Описание обозначения точки на местности (при наличии)
	X	Y			
1	2	3	4	5	6
421	446188.83	2232598.11	Аналитический метод	0.10	Закрепление отсутствует
422	446187.45	2232600.25	Аналитический метод	0.10	Закрепление отсутствует
423	446183.51	2232603.82	Аналитический метод	0.10	Закрепление отсутствует
424	446177.55	2232604.46	Аналитический метод	0.10	Закрепление отсутствует
425	446144.97	2232608.76	Аналитический метод	0.10	Закрепление отсутствует
426	446144.36	2232600.31	Аналитический метод	0.10	Закрепление отсутствует
427	446139.52	2232565.87	Аналитический метод	0.10	Закрепление отсутствует
428	446176.99	2232560.38	Аналитический метод	0.10	Закрепление отсутствует
429	446192.94	2232538.23	Аналитический метод	0.10	Закрепление отсутствует
430	446194.35	2232537.18	Аналитический метод	0.10	Закрепление отсутствует
431	446198.13	2232535.92	Аналитический метод	0.10	Закрепление отсутствует
416	446218.76	2232533.29	Аналитический метод	0.10	Закрепление отсутствует
432	446323.54	2235217.45	Аналитический метод	0.10	Закрепление отсутствует
433	446303.23	2235245.50	Аналитический метод	0.10	Закрепление отсутствует
434	446291.88	2235260.91	Аналитический метод	0.10	Закрепление отсутствует
435	446276.66	2235283.05	Аналитический метод	0.10	Закрепление отсутствует
436	446275.61	2235284.62	Аналитический метод	0.10	Закрепление отсутствует
437	446272.88	2235288.98	Аналитический метод	0.10	Закрепление отсутствует
438	446263.64	2235303.70	Аналитический метод	0.10	Закрепление отсутствует
439	446263.02	2235308.46	Аналитический метод	0.10	Закрепление отсутствует
440	446250.92	2235327.07	Аналитический метод	0.10	Закрепление отсутствует
441	446290.45	2235356.06	Аналитический метод	0.10	Закрепление отсутствует
442	446283.39	2235368.01	Аналитический метод	0.10	Закрепление отсутствует
443	446271.86	2235356.16	Аналитический метод	0.10	Закрепление отсутствует
444	446261.73	2235348.72	Аналитический метод	0.10	Закрепление отсутствует
445	446247.90	2235344.88	Аналитический метод	0.10	Закрепление отсутствует

2. Сведения о характерных точках границ объекта					
Обозначение характерных точек границ	Координаты, м		Метод определения координат характерной точки	Средняя квадратическая погрешность положения характерной точки (Mt), м	Описание обозначения точки на местности (при наличии)
	X	Y			
1	2	3	4	5	6
446	446241.18	2235355.01	Аналитический метод	0.10	Закрепление отсутствует
447	446235.11	2235363.90	Аналитический метод	0.10	Закрепление отсутствует
448	446217.37	2235382.41	Аналитический метод	0.10	Закрепление отсутствует
449	446207.16	2235402.82	Аналитический метод	0.10	Закрепление отсутствует
450	446207.84	2235403.23	Аналитический метод	0.10	Закрепление отсутствует
451	446194.13	2235424.44	Аналитический метод	0.10	Закрепление отсутствует
452	446208.22	2235434.47	Аналитический метод	0.10	Закрепление отсутствует
453	446200.82	2235452.36	Аналитический метод	0.10	Закрепление отсутствует
454	446197.13	2235461.30	Аналитический метод	0.10	Закрепление отсутствует
455	446181.65	2235487.75	Аналитический метод	0.10	Закрепление отсутствует
456	446173.30	2235483.24	Аналитический метод	0.10	Закрепление отсутствует
457	446161.21	2235502.35	Аналитический метод	0.10	Закрепление отсутствует
458	446164.38	2235504.80	Аналитический метод	0.10	Закрепление отсутствует
459	446162.74	2235506.10	Аналитический метод	0.10	Закрепление отсутствует
460	446148.13	2235521.11	Аналитический метод	0.10	Закрепление отсутствует
461	446147.31	2235520.60	Аналитический метод	0.10	Закрепление отсутствует
462	446137.43	2235540.97	Аналитический метод	0.10	Закрепление отсутствует
463	446134.91	2235550.29	Аналитический метод	0.10	Закрепление отсутствует
464	446125.80	2235594.03	Аналитический метод	0.10	Закрепление отсутствует
465	446125.86	2235594.06	Аналитический метод	0.10	Закрепление отсутствует
466	446116.59	2235618.31	Аналитический метод	0.10	Закрепление отсутствует
467	446131.16	2235627.84	Аналитический метод	0.10	Закрепление отсутствует
468	446117.49	2235650.05	Аналитический метод	0.10	Закрепление отсутствует
469	446134.30	2235673.28	Аналитический метод	0.10	Закрепление отсутствует
470	446129.10	2235679.78	Аналитический метод	0.10	Закрепление отсутствует
471	446133.42	2235684.22	Аналитический метод	0.10	Закрепление отсутствует

2. Сведения о характерных точках границ объекта					
Обозначение характерных точек границ	Координаты, м		Метод определения координат характерной точки	Средняя квадратическая погрешность положения характерной точки (Mt), м	Описание обозначения точки на местности (при наличии)
	X	Y			
1	2	3	4	5	6
472	446130.76	2235687.24	Аналитический метод	0.10	Закрепление отсутствует
473	446107.50	2235720.68	Аналитический метод	0.10	Закрепление отсутствует
474	446079.69	2235760.84	Аналитический метод	0.10	Закрепление отсутствует
475	446061.32	2235745.35	Аналитический метод	0.10	Закрепление отсутствует
476	446061.30	2235745.32	Аналитический метод	0.10	Закрепление отсутствует
477	446061.27	2235745.30	Аналитический метод	0.10	Закрепление отсутствует
478	446054.21	2235737.21	Аналитический метод	0.10	Закрепление отсутствует
479	446078.26	2235722.45	Аналитический метод	0.10	Закрепление отсутствует
480	446078.87	2235723.08	Аналитический метод	0.10	Закрепление отсутствует
481	446081.22	2235721.26	Аналитический метод	0.10	Закрепление отсутствует
482	446081.47	2235720.73	Аналитический метод	0.10	Закрепление отсутствует
483	446103.65	2235700.92	Аналитический метод	0.10	Закрепление отсутствует
484	446109.66	2235695.24	Аналитический метод	0.10	Закрепление отсутствует
485	446102.94	2235675.80	Аналитический метод	0.10	Закрепление отсутствует
486	446098.60	2235659.41	Аналитический метод	0.10	Закрепление отсутствует
487	446085.52	2235635.45	Аналитический метод	0.10	Закрепление отсутствует
488	446083.80	2235636.10	Аналитический метод	0.10	Закрепление отсутствует
489	446073.43	2235627.51	Аналитический метод	0.10	Закрепление отсутствует
490	446089.18	2235611.87	Аналитический метод	0.10	Закрепление отсутствует
491	446083.28	2235610.81	Аналитический метод	0.10	Закрепление отсутствует
492	446085.58	2235596.93	Аналитический метод	0.10	Закрепление отсутствует
493	446090.66	2235576.46	Аналитический метод	0.10	Закрепление отсутствует
494	446090.74	2235575.91	Аналитический метод	0.10	Закрепление отсутствует
495	446091.67	2235576.56	Аналитический метод	0.10	Закрепление отсутствует
496	446098.61	2235571.11	Аналитический метод	0.10	Закрепление отсутствует
497	446074.94	2235553.30	Аналитический метод	0.10	Закрепление отсутствует

2. Сведения о характерных точках границ объекта					
Обозначение характерных точек границ	Координаты, м		Метод определения координат характерной точки	Средняя квадратическая погрешность положения характерной точки (Mt), м	Описание обозначения точки на местности (при наличии)
	X	Y			
1	2	3	4	5	6
498	446075.40	2235552.92	Аналитический метод	0.10	Закрепление отсутствует
499	446097.20	2235529.97	Аналитический метод	0.10	Закрепление отсутствует
500	446097.80	2235529.31	Аналитический метод	0.10	Закрепление отсутствует
501	446098.30	2235525.54	Аналитический метод	0.10	Закрепление отсутствует
502	446100.10	2235523.76	Аналитический метод	0.10	Закрепление отсутствует
503	446101.01	2235523.23	Аналитический метод	0.10	Закрепление отсутствует
504	446111.50	2235497.52	Аналитический метод	0.10	Закрепление отсутствует
505	446136.55	2235468.83	Аналитический метод	0.10	Закрепление отсутствует
506	446126.44	2235463.22	Аналитический метод	0.10	Закрепление отсутствует
507	446127.63	2235460.40	Аналитический метод	0.10	Закрепление отсутствует
508	446132.93	2235446.01	Аналитический метод	0.10	Закрепление отсутствует
509	446135.91	2235433.56	Аналитический метод	0.10	Закрепление отсутствует
510	446136.27	2235426.27	Аналитический метод	0.10	Закрепление отсутствует
511	446126.10	2235415.61	Аналитический метод	0.10	Закрепление отсутствует
512	446132.00	2235407.75	Аналитический метод	0.10	Закрепление отсутствует
513	446140.47	2235400.98	Аналитический метод	0.10	Закрепление отсутствует
514	446151.82	2235382.92	Аналитический метод	0.10	Закрепление отсутствует
515	446163.16	2235364.88	Аналитический метод	0.10	Закрепление отсутствует
516	446156.20	2235350.40	Аналитический метод	0.10	Закрепление отсутствует
517	446156.26	2235350.35	Аналитический метод	0.10	Закрепление отсутствует
518	446159.81	2235346.84	Аналитический метод	0.10	Закрепление отсутствует
519	446159.85	2235346.80	Аналитический метод	0.10	Закрепление отсутствует
520	446179.16	2235327.70	Аналитический метод	0.10	Закрепление отсутствует
521	446200.74	2235299.46	Аналитический метод	0.10	Закрепление отсутствует
522	446199.54	2235298.06	Аналитический метод	0.10	Закрепление отсутствует
523	446187.03	2235282.17	Аналитический метод	0.10	Закрепление отсутствует

2. Сведения о характерных точках границ объекта					
Обозначение характерных точек границ	Координаты, м		Метод определения координат характерной точки	Средняя квадратическая погрешность положения характерной точки (Mt), м	Описание обозначения точки на местности (при наличии)
	X	Y			
1	2	3	4	5	6
524	446199.68	2235296.39	Аналитический метод	0.10	Закрепление отсутствует
525	446200.20	2235290.56	Аналитический метод	0.10	Закрепление отсутствует
526	446200.95	2235281.95	Аналитический метод	0.10	Закрепление отсутствует
527	446202.24	2235284.71	Аналитический метод	0.10	Закрепление отсутствует
528	446215.52	2235286.86	Аналитический метод	0.10	Закрепление отсутствует
529	446288.55	2235201.35	Аналитический метод	0.10	Закрепление отсутствует
530	446293.92	2235207.10	Аналитический метод	0.10	Закрепление отсутствует
531	446300.15	2235200.86	Аналитический метод	0.10	Закрепление отсутствует
432	446323.54	2235217.45	Аналитический метод	0.10	Закрепление отсутствует
532	446252.33	2234657.56	Аналитический метод	0.10	Закрепление отсутствует
533	446209.49	2234672.13	Аналитический метод	0.10	Закрепление отсутствует
534	446200.86	2234655.28	Аналитический метод	0.10	Закрепление отсутствует
535	446347.03	2234587.98	Аналитический метод	0.10	Закрепление отсутствует
536	446543.91	2234510.69	Аналитический метод	0.10	Закрепление отсутствует
537	446546.77	2234525.63	Аналитический метод	0.10	Закрепление отсутствует
538	446629.33	2234866.44	Аналитический метод	0.10	Закрепление отсутствует
539	446581.72	2234913.01	Аналитический метод	0.10	Закрепление отсутствует
540	446607.44	2234931.08	Аналитический метод	0.10	Закрепление отсутствует
541	446605.04	2234931.97	Аналитический метод	0.10	Закрепление отсутствует
542	446589.91	2234954.05	Аналитический метод	0.10	Закрепление отсутствует
543	446572.07	2234979.52	Аналитический метод	0.10	Закрепление отсутствует
544	446592.88	2234993.58	Аналитический метод	0.10	Закрепление отсутствует
545	446576.17	2235012.59	Аналитический метод	0.10	Закрепление отсутствует
546	446573.96	2235010.97	Аналитический метод	0.10	Закрепление отсутствует
547	446550.98	2235038.67	Аналитический метод	0.10	Закрепление отсутствует
548	446562.03	2235048.03	Аналитический метод	0.10	Закрепление отсутствует

2. Сведения о характерных точках границ объекта					
Обозначение характерных точек границ	Координаты, м		Метод определения координат характерной точки	Средняя квадратическая погрешность положения характерной точки (Mt), м	Описание обозначения точки на местности (при наличии)
	X	Y			
1	2	3	4	5	6
549	446582.35	2235065.25	Аналитический метод	0.10	Закрепление отсутствует
550	446611.35	2235097.26	Аналитический метод	0.10	Закрепление отсутствует
551	446594.01	2235113.11	Аналитический метод	0.10	Закрепление отсутствует
552	446572.95	2235080.45	Аналитический метод	0.10	Закрепление отсутствует
553	446558.25	2235059.01	Аналитический метод	0.10	Закрепление отсутствует
554	446539.94	2235069.93	Аналитический метод	0.10	Закрепление отсутствует
555	446486.06	2235119.85	Аналитический метод	0.10	Закрепление отсутствует
556	446452.27	2235159.88	Аналитический метод	0.10	Закрепление отсутствует
557	446408.71	2235195.87	Аналитический метод	0.10	Закрепление отсутствует
558	446419.61	2235210.75	Аналитический метод	0.10	Закрепление отсутствует
559	446437.47	2235236.48	Аналитический метод	0.10	Закрепление отсутствует
560	446412.90	2235259.05	Аналитический метод	0.10	Закрепление отсутствует
561	446384.70	2235243.63	Аналитический метод	0.10	Закрепление отсутствует
562	446336.60	2235212.81	Аналитический метод	0.10	Закрепление отсутствует
563	446302.30	2235191.26	Аналитический метод	0.10	Закрепление отсутствует
564	446317.56	2235180.20	Аналитический метод	0.10	Закрепление отсутствует
565	446317.47	2235171.85	Аналитический метод	0.10	Закрепление отсутствует
566	446369.31	2235137.19	Аналитический метод	0.10	Закрепление отсутствует
567	446396.46	2235123.17	Аналитический метод	0.10	Закрепление отсутствует
568	446426.69	2235107.58	Аналитический метод	0.10	Закрепление отсутствует
569	446412.46	2235080.02	Аналитический метод	0.10	Закрепление отсутствует
570	446393.14	2235089.98	Аналитический метод	0.10	Закрепление отсутствует
571	446388.51	2235081.14	Аналитический метод	0.10	Закрепление отсутствует
572	446381.47	2235084.78	Аналитический метод	0.10	Закрепление отсутствует
573	446367.51	2235058.22	Аналитический метод	0.10	Закрепление отсутствует
574	446394.14	2235044.40	Аналитический метод	0.10	Закрепление отсутствует

2. Сведения о характерных точках границ объекта					
Обозначение характерных точек границ	Координаты, м		Метод определения координат характерной точки	Средняя квадратическая погрешность положения характерной точки (Mt), м	Описание обозначения точки на местности (при наличии)
	X	Y			
1	2	3	4	5	6
575	446405.48	2235061.56	Аналитический метод	0.10	Закрепление отсутствует
576	446464.79	2235022.11	Аналитический метод	0.10	Закрепление отсутствует
577	446488.01	2235008.95	Аналитический метод	0.10	Закрепление отсутствует
578	446495.06	2235004.84	Аналитический метод	0.10	Закрепление отсутствует
579	446502.34	2235010.97	Аналитический метод	0.10	Закрепление отсутствует
580	446529.85	2234969.20	Аналитический метод	0.10	Закрепление отсутствует
581	446555.39	2234923.97	Аналитический метод	0.10	Закрепление отсутствует
582	446576.87	2234906.69	Аналитический метод	0.10	Закрепление отсутствует
583	446563.59	2234799.99	Аналитический метод	0.10	Закрепление отсутствует
584	446556.31	2234762.62	Аналитический метод	0.10	Закрепление отсутствует
585	446554.81	2234759.10	Аналитический метод	0.10	Закрепление отсутствует
586	446554.45	2234758.27	Аналитический метод	0.10	Закрепление отсутствует
587	446541.38	2234727.52	Аналитический метод	0.10	Закрепление отсутствует
588	446513.72	2234674.07	Аналитический метод	0.10	Закрепление отсутствует
589	446525.09	2234669.44	Аналитический метод	0.10	Закрепление отсутствует
590	446554.36	2234653.96	Аналитический метод	0.10	Закрепление отсутствует
591	446551.33	2234620.77	Аналитический метод	0.10	Закрепление отсутствует
592	446551.17	2234620.85	Аналитический метод	0.10	Закрепление отсутствует
593	446548.93	2234593.85	Аналитический метод	0.10	Закрепление отсутствует
594	446536.51	2234600.31	Аналитический метод	0.10	Закрепление отсутствует
595	446523.48	2234575.24	Аналитический метод	0.10	Закрепление отсутствует
596	446485.80	2234594.86	Аналитический метод	0.10	Закрепление отсутствует
597	446469.66	2234568.46	Аналитический метод	0.10	Закрепление отсутствует
598	446459.14	2234570.23	Аналитический метод	0.10	Закрепление отсутствует
599	446421.47	2234584.20	Аналитический метод	0.10	Закрепление отсутствует
600	446383.55	2234598.22	Аналитический метод	0.10	Закрепление отсутствует

2. Сведения о характерных точках границ объекта					
Обозначение характерных точек границ	Координаты, м		Метод определения координат характерной точки	Средняя квадратическая погрешность положения характерной точки (Mt), м	Описание обозначения точки на местности (при наличии)
	X	Y			
1	2	3	4	5	6
601	446371.96	2234601.50	Аналитический метод	0.10	Закрепление отсутствует
602	446332.01	2234617.26	Аналитический метод	0.10	Закрепление отсутствует
603	446332.13	2234617.50	Аналитический метод	0.10	Закрепление отсутствует
604	446319.92	2234622.29	Аналитический метод	0.10	Закрепление отсутствует
605	446297.15	2234631.48	Аналитический метод	0.10	Закрепление отсутствует
606	446264.15	2234651.40	Аналитический метод	0.10	Закрепление отсутствует
532	446252.33	2234657.56	Аналитический метод	0.10	Закрепление отсутствует
607	442147.80	2233804.20	Аналитический метод	0.10	Закрепление отсутствует
608	442111.97	2233795.93	Аналитический метод	0.10	Закрепление отсутствует
609	442142.15	2233799.60	Аналитический метод	0.10	Закрепление отсутствует
610	442147.90	2233803.65	Аналитический метод	0.10	Закрепление отсутствует
607	442147.80	2233804.20	Аналитический метод	0.10	Закрепление отсутствует
611	443655.74	2231748.07	Аналитический метод	0.10	Закрепление отсутствует
612	443654.10	2231747.57	Аналитический метод	0.10	Закрепление отсутствует
613	443650.29	2231746.42	Аналитический метод	0.10	Закрепление отсутствует
614	443642.19	2231746.27	Аналитический метод	0.10	Закрепление отсутствует
615	443610.33	2231733.23	Аналитический метод	0.10	Закрепление отсутствует
616	443587.32	2231723.80	Аналитический метод	0.10	Закрепление отсутствует
617	443572.07	2231718.71	Аналитический метод	0.10	Закрепление отсутствует
618	443577.44	2231702.68	Аналитический метод	0.10	Закрепление отсутствует
619	443582.46	2231699.56	Аналитический метод	0.10	Закрепление отсутствует
620	443588.85	2231672.18	Аналитический метод	0.10	Закрепление отсутствует
621	443600.93	2231676.51	Аналитический метод	0.10	Закрепление отсутствует
622	443606.00	2231678.66	Аналитический метод	0.10	Закрепление отсутствует
623	443624.80	2231684.91	Аналитический метод	0.10	Закрепление отсутствует
624	443649.27	2231693.53	Аналитический метод	0.10	Закрепление отсутствует

2. Сведения о характерных точках границ объекта					
Обозначение характерных точек границ	Координаты, м		Метод определения координат характерной точки	Средняя квадратическая погрешность положения характерной точки (Mt), м	Описание обозначения точки на местности (при наличии)
	X	Y			
1	2	3	4	5	6
625	443668.58	2231701.90	Аналитический метод	0.10	Закрепление отсутствует
626	443665.83	2231712.84	Аналитический метод	0.10	Закрепление отсутствует
611	443655.74	2231748.07	Аналитический метод	0.10	Закрепление отсутствует
627	446060.19	2231657.39	Аналитический метод	0.10	Закрепление отсутствует
628	446059.39	2231656.81	Аналитический метод	0.10	Закрепление отсутствует
629	446048.90	2231653.02	Аналитический метод	0.10	Закрепление отсутствует
630	446032.53	2231640.52	Аналитический метод	0.10	Закрепление отсутствует
631	446018.02	2231652.75	Аналитический метод	0.10	Закрепление отсутствует
632	445990.33	2231649.41	Аналитический метод	0.10	Закрепление отсутствует
633	445968.14	2231678.02	Аналитический метод	0.10	Закрепление отсутствует
634	445968.95	2231696.39	Аналитический метод	0.10	Закрепление отсутствует
635	445941.47	2231727.43	Аналитический метод	0.10	Закрепление отсутствует
636	445937.99	2231724.64	Аналитический метод	0.10	Закрепление отсутствует
637	445939.84	2231712.90	Аналитический метод	0.10	Закрепление отсутствует
638	445865.58	2231671.85	Аналитический метод	0.10	Закрепление отсутствует
639	445906.39	2231619.98	Аналитический метод	0.10	Закрепление отсутствует
640	445929.33	2231645.68	Аналитический метод	0.10	Закрепление отсутствует
641	445989.16	2231564.44	Аналитический метод	0.10	Закрепление отсутствует
642	446008.79	2231539.32	Аналитический метод	0.10	Закрепление отсутствует
643	445929.78	2231434.98	Аналитический метод	0.10	Закрепление отсутствует
644	445899.39	2231478.13	Аналитический метод	0.10	Закрепление отсутствует
645	445898.81	2231477.58	Аналитический метод	0.10	Закрепление отсутствует
646	445845.48	2231533.05	Аналитический метод	0.10	Закрепление отсутствует
647	445854.56	2231541.80	Аналитический метод	0.10	Закрепление отсутствует
648	445848.85	2231549.90	Аналитический метод	0.10	Закрепление отсутствует
649	445823.10	2231518.55	Аналитический метод	0.10	Закрепление отсутствует

2. Сведения о характерных точках границ объекта					
Обозначение характерных точек границ	Координаты, м		Метод определения координат характерной точки	Средняя квадратическая погрешность положения характерной точки (Mt), м	Описание обозначения точки на местности (при наличии)
	X	Y			
1	2	3	4	5	6
650	445823.10	2231518.54	Аналитический метод	0.10	Закрепление отсутствует
651	445863.49	2231463.45	Аналитический метод	0.10	Закрепление отсутствует
652	445918.58	2231388.29	Аналитический метод	0.10	Закрепление отсутствует
653	446094.04	2231609.95	Аналитический метод	0.10	Закрепление отсутствует
654	446091.46	2231611.95	Аналитический метод	0.10	Закрепление отсутствует
627	446060.19	2231657.39	Аналитический метод	0.10	Закрепление отсутствует
655	445885.36	2233143.50	Аналитический метод	0.10	Закрепление отсутствует
656	445882.22	2233141.09	Аналитический метод	0.10	Закрепление отсутствует
657	445881.31	2233138.75	Аналитический метод	0.10	Закрепление отсутствует
658	445934.83	2233109.05	Аналитический метод	0.10	Закрепление отсутствует
659	445942.34	2233127.22	Аналитический метод	0.10	Закрепление отсутствует
660	445943.31	2233134.86	Аналитический метод	0.10	Закрепление отсутствует
661	445936.39	2233138.68	Аналитический метод	0.10	Закрепление отсутствует
662	445910.87	2233141.09	Аналитический метод	0.10	Закрепление отсутствует
655	445885.36	2233143.50	Аналитический метод	0.10	Закрепление отсутствует
663	445425.44	2230749.76	Аналитический метод	0.10	Закрепление отсутствует
664	445461.80	2230793.89	Аналитический метод	0.10	Закрепление отсутствует
665	445478.24	2230813.58	Аналитический метод	0.10	Закрепление отсутствует
666	445654.42	2231024.56	Аналитический метод	0.10	Закрепление отсутствует
667	445657.70	2231021.82	Аналитический метод	0.10	Закрепление отсутствует
668	445685.98	2231056.98	Аналитический метод	0.10	Закрепление отсутствует
669	445741.13	2231125.47	Аналитический метод	0.10	Закрепление отсутствует
670	445739.57	2231126.77	Аналитический метод	0.10	Закрепление отсутствует
671	445745.29	2231134.71	Аналитический метод	0.10	Закрепление отсутствует
672	445748.83	2231145.40	Аналитический метод	0.10	Закрепление отсутствует
673	445738.57	2231152.90	Аналитический метод	0.10	Закрепление отсутствует

2. Сведения о характерных точках границ объекта					
Обозначение характерных точек границ	Координаты, м		Метод определения координат характерной точки	Средняя квадратическая погрешность положения характерной точки (Mt), м	Описание обозначения точки на местности (при наличии)
	X	Y			
1	2	3	4	5	6
674	445295.37	2230605.06	Аналитический метод	0.10	Закрепление отсутствует
675	445306.86	2230595.95	Аналитический метод	0.10	Закрепление отсутствует
676	445311.59	2230602.06	Аналитический метод	0.10	Закрепление отсутствует
677	445305.48	2230607.12	Аналитический метод	0.10	Закрепление отсутствует
678	445374.29	2230690.72	Аналитический метод	0.10	Закрепление отсутствует
679	445407.01	2230730.23	Аналитический метод	0.10	Закрепление отсутствует
680	445408.29	2230731.79	Аналитический метод	0.10	Закрепление отсутствует
681	445413.89	2230738.55	Аналитический метод	0.10	Закрепление отсутствует
682	445415.11	2230740.03	Аналитический метод	0.10	Закрепление отсутствует
683	445415.17	2230740.10	Аналитический метод	0.10	Закрепление отсутствует
684	445416.41	2230741.59	Аналитический метод	0.10	Закрепление отсутствует
685	445424.09	2230750.87	Аналитический метод	0.10	Закрепление отсутствует
663	445425.44	2230749.76	Аналитический метод	0.10	Закрепление отсутствует
686	446806.76	2232679.97	Аналитический метод	0.10	Закрепление отсутствует
687	446852.38	2232622.14	Аналитический метод	0.10	Закрепление отсутствует
688	446861.28	2232611.17	Аналитический метод	0.10	Закрепление отсутствует
689	446877.71	2232588.66	Аналитический метод	0.10	Закрепление отсутствует
690	446880.81	2232578.13	Аналитический метод	0.10	Закрепление отсутствует
691	446881.09	2232573.06	Аналитический метод	0.10	Закрепление отсутствует
692	446901.58	2232556.62	Аналитический метод	0.10	Закрепление отсутствует
693	446908.41	2232568.60	Аналитический метод	0.10	Закрепление отсутствует
694	446922.52	2232594.62	Аналитический метод	0.10	Закрепление отсутствует
695	446935.50	2232618.56	Аналитический метод	0.10	Закрепление отсутствует
696	446945.84	2232631.91	Аналитический метод	0.10	Закрепление отсутствует
697	446945.81	2232631.93	Аналитический метод	0.10	Закрепление отсутствует
698	446938.50	2232635.26	Аналитический метод	0.10	Закрепление отсутствует

2. Сведения о характерных точках границ объекта					
Обозначение характерных точек границ	Координаты, м		Метод определения координат характерной точки	Средняя квадратическая погрешность положения характерной точки (Mt), м	Описание обозначения точки на местности (при наличии)
	X	Y			
1	2	3	4	5	6
699	446919.85	2232643.75	Аналитический метод	0.10	Закрепление отсутствует
700	446902.10	2232651.59	Аналитический метод	0.10	Закрепление отсутствует
701	446872.76	2232661.24	Аналитический метод	0.10	Закрепление отсутствует
686	446806.76	2232679.97	Аналитический метод	0.10	Закрепление отсутствует
702	446292.42	2232948.07	Аналитический метод	0.10	Закрепление отсутствует
703	446290.14	2232943.71	Аналитический метод	0.10	Закрепление отсутствует
704	446495.59	2232808.10	Аналитический метод	0.10	Закрепление отсутствует
705	446503.34	2232803.75	Аналитический метод	0.10	Закрепление отсутствует
706	446507.73	2232801.29	Аналитический метод	0.10	Закрепление отсутствует
707	446509.05	2232800.55	Аналитический метод	0.10	Закрепление отсутствует
708	446510.43	2232802.40	Аналитический метод	0.10	Закрепление отсутствует
709	446510.42	2232806.91	Аналитический метод	0.10	Закрепление отсутствует
710	446513.21	2232811.18	Аналитический метод	0.10	Закрепление отсутствует
711	446506.82	2232817.72	Аналитический метод	0.10	Закрепление отсутствует
712	446501.91	2232815.03	Аналитический метод	0.10	Закрепление отсутствует
713	446477.35	2232837.21	Аналитический метод	0.10	Закрепление отсутствует
714	446477.46	2232837.38	Аналитический метод	0.10	Закрепление отсутствует
715	446459.63	2232851.60	Аналитический метод	0.10	Закрепление отсутствует
716	446457.45	2232853.67	Аналитический метод	0.10	Закрепление отсутствует
717	446439.31	2232871.29	Аналитический метод	0.10	Закрепление отсутствует
718	446419.98	2232888.30	Аналитический метод	0.10	Закрепление отсутствует
719	446413.21	2232882.71	Аналитический метод	0.10	Закрепление отсутствует
720	446411.24	2232884.40	Аналитический метод	0.10	Закрепление отсутствует
721	446410.08	2232883.88	Аналитический метод	0.10	Закрепление отсутствует
722	446308.58	2232972.41	Аналитический метод	0.10	Закрепление отсутствует
702	446292.42	2232948.07	Аналитический метод	0.10	Закрепление отсутствует

2. Сведения о характерных точках границ объекта					
Обозначение характерных точек границ	Координаты, м		Метод определения координат характерной точки	Средняя квадратическая погрешность положения характерной точки (Mt), м	Описание обозначения точки на местности (при наличии)
	X	Y			
1	2	3	4	5	6
723	443563.81	2231087.96	Аналитический метод	0.10	Закрепление отсутствует
724	443601.50	2231151.68	Аналитический метод	0.10	Закрепление отсутствует
725	443586.64	2231159.58	Аналитический метод	0.10	Закрепление отсутствует
726	443547.04	2231084.82	Аналитический метод	0.10	Закрепление отсутствует
723	443563.81	2231087.96	Аналитический метод	0.10	Закрепление отсутствует
727	446418.48	2232558.34	Аналитический метод	0.10	Закрепление отсутствует
728	446418.63	2232548.30	Аналитический метод	0.10	Закрепление отсутствует
729	446452.62	2232526.59	Аналитический метод	0.10	Закрепление отсутствует
730	446455.77	2232524.58	Аналитический метод	0.10	Закрепление отсутствует
731	446473.26	2232514.22	Аналитический метод	0.10	Закрепление отсутствует
732	446491.63	2232505.13	Аналитический метод	0.10	Закрепление отсутствует
733	446508.64	2232534.15	Аналитический метод	0.10	Закрепление отсутствует
734	446523.38	2232535.03	Аналитический метод	0.10	Закрепление отсутствует
735	446557.83	2232512.15	Аналитический метод	0.10	Закрепление отсутствует
736	446583.60	2232495.03	Аналитический метод	0.10	Закрепление отсутствует
737	446584.87	2232505.66	Аналитический метод	0.10	Закрепление отсутствует
738	446588.39	2232535.26	Аналитический метод	0.10	Закрепление отсутствует
727	446418.48	2232558.34	Аналитический метод	0.10	Закрепление отсутствует
739	445605.96	2234439.86	Аналитический метод	0.10	Закрепление отсутствует
740	445588.79	2234401.39	Аналитический метод	0.10	Закрепление отсутствует
741	445571.21	2234385.23	Аналитический метод	0.10	Закрепление отсутствует
742	445571.44	2234371.91	Аналитический метод	0.10	Закрепление отсутствует
743	445574.92	2234351.65	Аналитический метод	0.10	Закрепление отсутствует
744	445591.64	2234352.06	Аналитический метод	0.10	Закрепление отсутствует
745	445598.76	2234332.78	Аналитический метод	0.10	Закрепление отсутствует
746	445608.69	2234303.98	Аналитический метод	0.10	Закрепление отсутствует

2. Сведения о характерных точках границ объекта					
Обозначение характерных точек границ	Координаты, м		Метод определения координат характерной точки	Средняя квадратическая погрешность положения характерной точки (Mt), м	Описание обозначения точки на местности (при наличии)
	X	Y			
1	2	3	4	5	6
747	445616.25	2234282.82	Аналитический метод	0.10	Закрепление отсутствует
748	445619.61	2234273.42	Аналитический метод	0.10	Закрепление отсутствует
749	445661.81	2234289.76	Аналитический метод	0.10	Закрепление отсутствует
750	445693.51	2234302.03	Аналитический метод	0.10	Закрепление отсутствует
751	445715.38	2234310.52	Аналитический метод	0.10	Закрепление отсутствует
752	445716.47	2234307.73	Аналитический метод	0.10	Закрепление отсутствует
753	445727.65	2234312.05	Аналитический метод	0.10	Закрепление отсутствует
754	445728.36	2234316.19	Аналитический метод	0.10	Закрепление отсутствует
755	445723.15	2234328.16	Аналитический метод	0.10	Закрепление отсутствует
756	445725.36	2234329.12	Аналитический метод	0.10	Закрепление отсутствует
757	445724.46	2234331.14	Аналитический метод	0.10	Закрепление отсутствует
758	445730.16	2234333.63	Аналитический метод	0.10	Закрепление отсутствует
759	445731.16	2234331.34	Аналитический метод	0.10	Закрепление отсутствует
760	445735.08	2234333.04	Аналитический метод	0.10	Закрепление отсутствует
761	445735.75	2234336.75	Аналитический метод	0.10	Закрепление отсутствует
762	445743.18	2234343.27	Аналитический метод	0.10	Закрепление отсутствует
763	445745.38	2234352.62	Аналитический метод	0.10	Закрепление отсутствует
764	445743.50	2234356.32	Аналитический метод	0.10	Закрепление отсутствует
765	445752.81	2234370.26	Аналитический метод	0.10	Закрепление отсутствует
739	445605.96	2234439.86	Аналитический метод	0.10	Закрепление отсутствует
766	446167.22	2233713.81	Аналитический метод	0.10	Закрепление отсутствует
767	446163.80	2233703.07	Аналитический метод	0.10	Закрепление отсутствует
768	446204.00	2233683.71	Аналитический метод	0.10	Закрепление отсутствует
769	446195.91	2233665.43	Аналитический метод	0.10	Закрепление отсутствует
770	446193.44	2233659.95	Аналитический метод	0.10	Закрепление отсутствует
771	446189.35	2233650.83	Аналитический метод	0.10	Закрепление отсутствует

2. Сведения о характерных точках границ объекта					
Обозначение характерных точек границ	Координаты, м		Метод определения координат характерной точки	Средняя квадратическая погрешность положения характерной точки (Mt), м	Описание обозначения точки на местности (при наличии)
	X	Y			
1	2	3	4	5	6
772	446198.19	2233647.30	Аналитический метод	0.10	Закрепление отсутствует
773	446199.03	2233649.02	Аналитический метод	0.10	Закрепление отсутствует
774	446207.14	2233670.15	Аналитический метод	0.10	Закрепление отсутствует
775	446245.41	2233649.95	Аналитический метод	0.10	Закрепление отсутствует
776	446236.56	2233631.97	Аналитический метод	0.10	Закрепление отсутствует
777	446270.59	2233618.47	Аналитический метод	0.10	Закрепление отсутствует
778	446284.89	2233652.79	Аналитический метод	0.10	Закрепление отсутствует
779	446237.60	2233678.12	Аналитический метод	0.10	Закрепление отсутствует
780	446222.35	2233674.85	Аналитический метод	0.10	Закрепление отсутствует
781	446208.34	2233691.46	Аналитический метод	0.10	Закрепление отсутствует
766	446167.22	2233713.81	Аналитический метод	0.10	Закрепление отсутствует
782	446237.37	2232144.49	Аналитический метод	0.10	Закрепление отсутствует
783	446198.50	2232097.09	Аналитический метод	0.10	Закрепление отсутствует
784	446168.13	2232064.54	Аналитический метод	0.10	Закрепление отсутствует
785	446187.02	2232038.22	Аналитический метод	0.10	Закрепление отсутствует
786	446188.74	2232039.55	Аналитический метод	0.10	Закрепление отсутствует
787	446189.53	2232040.16	Аналитический метод	0.10	Закрепление отсутствует
788	446226.70	2232068.90	Аналитический метод	0.10	Закрепление отсутствует
789	446239.36	2232107.63	Аналитический метод	0.10	Закрепление отсутствует
790	446246.45	2232120.06	Аналитический метод	0.10	Закрепление отсутствует
791	446250.49	2232119.44	Аналитический метод	0.10	Закрепление отсутствует
792	446251.47	2232120.01	Аналитический метод	0.10	Закрепление отсутствует
793	446254.94	2232140.53	Аналитический метод	0.10	Закрепление отсутствует
794	446249.56	2232151.79	Аналитический метод	0.10	Закрепление отсутствует
795	446248.99	2232155.75	Аналитический метод	0.10	Закрепление отсутствует
796	446250.06	2232159.49	Аналитический метод	0.10	Закрепление отсутствует

2. Сведения о характерных точках границ объекта					
Обозначение характерных точек границ	Координаты, м		Метод определения координат характерной точки	Средняя квадратическая погрешность положения характерной точки (Mt), м	Описание обозначения точки на местности (при наличии)
	X	Y			
1	2	3	4	5	6
797	446256.56	2232177.79	Аналитический метод	0.10	Закрепление отсутствует
798	446262.90	2232187.68	Аналитический метод	0.10	Закрепление отсутствует
799	446285.09	2232182.63	Аналитический метод	0.10	Закрепление отсутствует
800	446294.75	2232185.32	Аналитический метод	0.10	Закрепление отсутствует
801	446296.35	2232199.48	Аналитический метод	0.10	Закрепление отсутствует
802	446286.82	2232202.07	Аналитический метод	0.10	Закрепление отсутствует
803	446290.89	2232214.23	Аналитический метод	0.10	Закрепление отсутствует
804	446291.99	2232222.45	Аналитический метод	0.10	Закрепление отсутствует
805	446282.85	2232223.87	Аналитический метод	0.10	Закрепление отсутствует
806	446287.54	2232253.08	Аналитический метод	0.10	Закрепление отсутствует
807	446280.50	2232254.26	Аналитический метод	0.10	Закрепление отсутствует
808	446281.78	2232262.09	Аналитический метод	0.10	Закрепление отсутствует
809	446283.85	2232277.15	Аналитический метод	0.10	Закрепление отсутствует
810	446279.70	2232278.28	Аналитический метод	0.10	Закрепление отсутствует
811	446269.61	2232280.82	Аналитический метод	0.10	Закрепление отсутствует
812	446261.17	2232214.43	Аналитический метод	0.10	Закрепление отсутствует
813	446250.93	2232180.82	Аналитический метод	0.10	Закрепление отсутствует
782	446237.37	2232144.49	Аналитический метод	0.10	Закрепление отсутствует
814	442178.10	2233859.94	Аналитический метод	0.10	Закрепление отсутствует
815	442098.44	2233841.98	Аналитический метод	0.10	Закрепление отсутствует
816	442103.11	2233826.68	Аналитический метод	0.10	Закрепление отсутствует
817	442162.86	2233840.91	Аналитический метод	0.10	Закрепление отсутствует
818	442182.64	2233839.98	Аналитический метод	0.10	Закрепление отсутствует
819	442207.44	2233849.52	Аналитический метод	0.10	Закрепление отсутствует
820	442226.78	2233854.80	Аналитический метод	0.10	Закрепление отсутствует
821	442271.46	2233861.37	Аналитический метод	0.10	Закрепление отсутствует

2. Сведения о характерных точках границ объекта					
Обозначение характерных точек границ	Координаты, м		Метод определения координат характерной точки	Средняя квадратическая погрешность положения характерной точки (Mt), м	Описание обозначения точки на местности (при наличии)
	X	Y			
1	2	3	4	5	6
822	442322.00	2233875.34	Аналитический метод	0.10	Закрепление отсутствует
823	442321.49	2233893.05	Аналитический метод	0.10	Закрепление отсутствует
824	442293.65	2233888.03	Аналитический метод	0.10	Закрепление отсутствует
825	442294.42	2233883.76	Аналитический метод	0.10	Закрепление отсутствует
826	442261.25	2233876.04	Аналитический метод	0.10	Закрепление отсутствует
827	442263.25	2233867.49	Аналитический метод	0.10	Закрепление отсутствует
828	442240.79	2233862.16	Аналитический метод	0.10	Закрепление отсутствует
829	442241.66	2233858.56	Аналитический метод	0.10	Закрепление отсутствует
830	442205.70	2233850.01	Аналитический метод	0.10	Закрепление отсутствует
831	442204.65	2233854.40	Аналитический метод	0.10	Закрепление отсутствует
832	442161.86	2233845.98	Аналитический метод	0.10	Закрепление отсутствует
833	442144.32	2233842.53	Аналитический метод	0.10	Закрепление отсутствует
834	442144.93	2233839.44	Аналитический метод	0.10	Закрепление отсутствует
835	442141.03	2233838.54	Аналитический метод	0.10	Закрепление отсутствует
836	442139.63	2233845.69	Аналитический метод	0.10	Закрепление отсутствует
837	442155.76	2233848.87	Аналитический метод	0.10	Закрепление отсутствует
838	442155.19	2233851.76	Аналитический метод	0.10	Закрепление отсутствует
839	442165.33	2233853.75	Аналитический метод	0.10	Закрепление отсутствует
840	442165.90	2233850.85	Аналитический метод	0.10	Закрепление отсутствует
841	442190.14	2233855.63	Аналитический метод	0.10	Закрепление отсутствует
842	442189.75	2233857.57	Аналитический метод	0.10	Закрепление отсутствует
843	442207.19	2233861.04	Аналитический метод	0.10	Закрепление отсутствует
844	442208.67	2233854.83	Аналитический метод	0.10	Закрепление отсутствует
845	442236.84	2233861.52	Аналитический метод	0.10	Закрепление отсутствует
846	442235.98	2233865.13	Аналитический метод	0.10	Закрепление отсутствует
847	442258.45	2233870.46	Аналитический метод	0.10	Закрепление отсутствует

2. Сведения о характерных точках границ объекта					
Обозначение характерных точек границ	Координаты, м		Метод определения координат характерной точки	Средняя квадратическая погрешность положения характерной точки (Mt), м	Описание обозначения точки на местности (при наличии)
	X	Y			
1	2	3	4	5	6
848	442256.46	2233879.03	Аналитический метод	0.10	Закрепление отсутствует
849	442289.80	2233887.79	Аналитический метод	0.10	Закрепление отсутствует
850	442289.60	2233891.27	Аналитический метод	0.10	Закрепление отсутствует
851	442320.92	2233896.96	Аналитический метод	0.10	Закрепление отсутствует
852	442320.32	2233901.17	Аналитический метод	0.10	Закрепление отсутствует
853	442284.63	2233895.85	Аналитический метод	0.10	Закрепление отсутствует
854	442249.71	2233880.68	Аналитический метод	0.10	Закрепление отсутствует
855	442247.69	2233880.26	Аналитический метод	0.10	Закрепление отсутствует
856	442246.27	2233879.96	Аналитический метод	0.10	Закрепление отсутствует
857	442207.05	2233871.68	Аналитический метод	0.10	Закрепление отсутствует
858	442180.94	2233866.37	Аналитический метод	0.10	Закрепление отсутствует
859	442177.04	2233865.42	Аналитический метод	0.10	Закрепление отсутствует
814	442178.10	2233859.94	Аналитический метод	0.10	Закрепление отсутствует
860	441310.53	2233053.44	Аналитический метод	0.10	Закрепление отсутствует
861	441477.43	2233061.27	Аналитический метод	0.10	Закрепление отсутствует
862	441472.42	2233086.08	Аналитический метод	0.10	Закрепление отсутствует
860	441310.53	2233053.44	Аналитический метод	0.10	Закрепление отсутствует
863	446286.88	2231906.74	Аналитический метод	0.10	Закрепление отсутствует
864	446325.29	2231861.35	Аналитический метод	0.10	Закрепление отсутствует
865	446310.38	2231844.35	Аналитический метод	0.10	Закрепление отсутствует
866	446271.02	2231799.46	Аналитический метод	0.10	Закрепление отсутствует
867	446270.99	2231799.46	Аналитический метод	0.10	Закрепление отсутствует
868	446260.12	2231808.99	Аналитический метод	0.10	Закрепление отсутствует
869	446253.22	2231800.64	Аналитический метод	0.10	Закрепление отсутствует
870	446230.81	2231773.54	Аналитический метод	0.10	Закрепление отсутствует
871	446238.87	2231767.62	Аналитический метод	0.10	Закрепление отсутствует

2. Сведения о характерных точках границ объекта					
Обозначение характерных точек границ	Координаты, м		Метод определения координат характерной точки	Средняя квадратическая погрешность положения характерной точки (Mt), м	Описание обозначения точки на местности (при наличии)
	X	Y			
1	2	3	4	5	6
872	446111.10	2231609.94	Аналитический метод	0.10	Закрепление отсутствует
873	446116.01	2231605.29	Аналитический метод	0.10	Закрепление отсутствует
874	446123.51	2231598.19	Аналитический метод	0.10	Закрепление отсутствует
875	446128.77	2231593.22	Аналитический метод	0.10	Закрепление отсутствует
876	446128.77	2231593.20	Аналитический метод	0.10	Закрепление отсутствует
877	446318.38	2231832.97	Аналитический метод	0.10	Закрепление отсутствует
878	446341.26	2231819.57	Аналитический метод	0.10	Закрепление отсутствует
879	446361.21	2231794.28	Аналитический метод	0.10	Закрепление отсутствует
880	446381.10	2231817.48	Аналитический метод	0.10	Закрепление отсутствует
881	446376.61	2231821.31	Аналитический метод	0.10	Закрепление отсутствует
882	446346.61	2231855.86	Аналитический метод	0.10	Закрепление отсутствует
883	446438.63	2231959.18	Аналитический метод	0.10	Закрепление отсутствует
884	446494.77	2231984.54	Аналитический метод	0.10	Закрепление отсутствует
885	446509.96	2231971.23	Аналитический метод	0.10	Закрепление отсутствует
886	446538.34	2232003.18	Аналитический метод	0.10	Закрепление отсутствует
887	446534.95	2232002.91	Аналитический метод	0.10	Закрепление отсутствует
888	446492.26	2231992.78	Аналитический метод	0.10	Закрепление отсутствует
889	446523.56	2232032.19	Аналитический метод	0.10	Закрепление отсутствует
890	446543.91	2232058.38	Аналитический метод	0.10	Закрепление отсутствует
891	446549.40	2232059.22	Аналитический метод	0.10	Закрепление отсутствует
892	446563.19	2232076.54	Аналитический метод	0.10	Закрепление отсутствует
893	446519.49	2232080.68	Аналитический метод	0.10	Закрепление отсутствует
894	446482.06	2231997.36	Аналитический метод	0.10	Закрепление отсутствует
895	446475.90	2232000.13	Аналитический метод	0.10	Закрепление отсутствует
896	446469.28	2231996.81	Аналитический метод	0.10	Закрепление отсутствует
897	446451.21	2231993.67	Аналитический метод	0.10	Закрепление отсутствует

2. Сведения о характерных точках границ объекта					
Обозначение характерных точек границ	Координаты, м		Метод определения координат характерной точки	Средняя квадратическая погрешность положения характерной точки (Mt), м	Описание обозначения точки на местности (при наличии)
	X	Y			
1	2	3	4	5	6
898	446426.80	2231983.29	Аналитический метод	0.10	Закрепление отсутствует
899	446415.93	2231967.34	Аналитический метод	0.10	Закрепление отсутствует
900	446409.29	2231961.80	Аналитический метод	0.10	Закрепление отсутствует
901	446402.38	2231957.75	Аналитический метод	0.10	Закрепление отсутствует
902	446390.13	2231952.43	Аналитический метод	0.10	Закрепление отсутствует
903	446386.92	2231949.95	Аналитический метод	0.10	Закрепление отсутствует
904	446380.76	2231941.64	Аналитический метод	0.10	Закрепление отсутствует
905	446377.66	2231938.49	Аналитический метод	0.10	Закрепление отсутствует
906	446368.61	2231930.78	Аналитический метод	0.10	Закрепление отсутствует
907	446362.91	2231926.66	Аналитический метод	0.10	Закрепление отсутствует
908	446354.96	2231923.46	Аналитический метод	0.10	Закрепление отсутствует
909	446352.12	2231920.36	Аналитический метод	0.10	Закрепление отсутствует
910	446350.66	2231913.99	Аналитический метод	0.10	Закрепление отсутствует
911	446347.68	2231906.56	Аналитический метод	0.10	Закрепление отсутствует
912	446340.46	2231897.76	Аналитический метод	0.10	Закрепление отсутствует
913	446333.15	2231894.07	Аналитический метод	0.10	Закрепление отсутствует
914	446323.44	2231891.91	Аналитический метод	0.10	Закрепление отсутствует
915	446314.70	2231891.78	Аналитический метод	0.10	Закрепление отсутствует
916	446308.70	2231892.74	Аналитический метод	0.10	Закрепление отсутствует
917	446302.47	2231895.49	Аналитический метод	0.10	Закрепление отсутствует
918	446294.83	2231904.62	Аналитический метод	0.10	Закрепление отсутствует
919	446293.42	2231908.14	Аналитический метод	0.10	Закрепление отсутствует
863	446286.88	2231906.74	Аналитический метод	0.10	Закрепление отсутствует
920	446874.43	2233302.56	Аналитический метод	0.10	Закрепление отсутствует
921	446865.23	2233282.37	Аналитический метод	0.10	Закрепление отсутствует
922	446876.69	2233276.49	Аналитический метод	0.10	Закрепление отсутствует

2. Сведения о характерных точках границ объекта					
Обозначение характерных точек границ	Координаты, м		Метод определения координат характерной точки	Средняя квадратическая погрешность положения характерной точки (Mt), м	Описание обозначения точки на местности (при наличии)
	X	Y			
1	2	3	4	5	6
923	446963.47	2233227.21	Аналитический метод	0.10	Закрепление отсутствует
924	446989.17	2233212.49	Аналитический метод	0.10	Закрепление отсутствует
925	447026.33	2233200.03	Аналитический метод	0.10	Закрепление отсутствует
926	447034.89	2233214.05	Аналитический метод	0.10	Закрепление отсутствует
927	446970.03	2233249.83	Аналитический метод	0.10	Закрепление отсутствует
920	446874.43	2233302.56	Аналитический метод	0.10	Закрепление отсутствует
928	445892.38	2233184.21	Аналитический метод	0.10	Закрепление отсутствует
929	445885.92	2233159.69	Аналитический метод	0.10	Закрепление отсутствует
930	445912.80	2233158.48	Аналитический метод	0.10	Закрепление отсутствует
931	445914.08	2233161.27	Аналитический метод	0.10	Закрепление отсутствует
932	445916.51	2233167.24	Аналитический метод	0.10	Закрепление отсутствует
933	445901.15	2233177.60	Аналитический метод	0.10	Закрепление отсутствует
934	445893.96	2233182.83	Аналитический метод	0.10	Закрепление отсутствует
935	445893.92	2233182.86	Аналитический метод	0.10	Закрепление отсутствует
928	445892.38	2233184.21	Аналитический метод	0.10	Закрепление отсутствует
936	443616.70	2231211.12	Аналитический метод	0.10	Закрепление отсутствует
937	443602.08	2231188.73	Аналитический метод	0.10	Закрепление отсутствует
938	443590.38	2231166.63	Аналитический метод	0.10	Закрепление отсутствует
939	443602.45	2231160.27	Аналитический метод	0.10	Закрепление отсутствует
940	443614.51	2231179.72	Аналитический метод	0.10	Закрепление отсутствует
941	443626.57	2231199.16	Аналитический метод	0.10	Закрепление отсутствует
942	443596.24	2231287.83	Аналитический метод	0.10	Закрепление отсутствует
943	443586.84	2231280.68	Аналитический метод	0.10	Закрепление отсутствует
944	443588.88	2231279.54	Аналитический метод	0.10	Закрепление отсутствует
936	443616.70	2231211.12	Аналитический метод	0.10	Закрепление отсутствует
945	444035.97	2234248.54	Аналитический метод	0.10	Закрепление отсутствует

2. Сведения о характерных точках границ объекта					
Обозначение характерных точек границ	Координаты, м		Метод определения координат характерной точки	Средняя квадратическая погрешность положения характерной точки (Mt), м	Описание обозначения точки на местности (при наличии)
	X	Y			
1	2	3	4	5	6
946	443986.71	2234240.43	Аналитический метод	0.10	Закрепление отсутствует
947	443957.76	2234235.16	Аналитический метод	0.10	Закрепление отсутствует
948	443931.87	2234231.25	Аналитический метод	0.10	Закрепление отсутствует
949	443931.61	2234231.24	Аналитический метод	0.10	Закрепление отсутствует
950	443931.62	2234231.12	Аналитический метод	0.10	Закрепление отсутствует
951	443901.88	2234229.99	Аналитический метод	0.10	Закрепление отсутствует
952	443902.09	2234201.88	Аналитический метод	0.10	Закрепление отсутствует
953	443973.12	2234216.76	Аналитический метод	0.10	Закрепление отсутствует
954	444035.77	2234229.90	Аналитический метод	0.10	Закрепление отсутствует
955	444035.91	2234233.97	Аналитический метод	0.10	Закрепление отсутствует
945	444035.97	2234248.54	Аналитический метод	0.10	Закрепление отсутствует
956	443246.62	2230708.00	Аналитический метод	0.10	Закрепление отсутствует
957	443225.97	2230703.58	Аналитический метод	0.10	Закрепление отсутствует
958	443238.29	2230653.30	Аналитический метод	0.10	Закрепление отсутствует
959	443250.24	2230656.78	Аналитический метод	0.10	Закрепление отсутствует
960	443262.20	2230660.25	Аналитический метод	0.10	Закрепление отсутствует
956	443246.62	2230708.00	Аналитический метод	0.10	Закрепление отсутствует
961	446000.78	2235857.30	Аналитический метод	0.10	Закрепление отсутствует
962	445963.78	2235807.75	Аналитический метод	0.10	Закрепление отсутствует
963	445996.12	2235785.25	Аналитический метод	0.10	Закрепление отсутствует
964	446033.62	2235777.53	Аналитический метод	0.10	Закрепление отсутствует
965	446048.23	2235767.10	Аналитический метод	0.10	Закрепление отсутствует
966	446048.69	2235748.40	Аналитический метод	0.10	Закрепление отсутствует
967	446072.50	2235779.94	Аналитический метод	0.10	Закрепление отсутствует
968	446082.22	2235785.45	Аналитический метод	0.10	Закрепление отсутствует
969	446078.02	2235788.25	Аналитический метод	0.10	Закрепление отсутствует

2. Сведения о характерных точках границ объекта					
Обозначение характерных точек границ	Координаты, м		Метод определения координат характерной точки	Средняя квадратическая погрешность положения характерной точки (Mt), м	Описание обозначения точки на местности (при наличии)
	X	Y			
1	2	3	4	5	6
970	446078.01	2235788.31	Аналитический метод	0.10	Закрепление отсутствует
971	446078.11	2235788.24	Аналитический метод	0.10	Закрепление отсутствует
972	446075.74	2235799.25	Аналитический метод	0.10	Закрепление отсутствует
973	446070.72	2235810.57	Аналитический метод	0.10	Закрепление отсутствует
974	446055.70	2235822.25	Аналитический метод	0.10	Закрепление отсутствует
975	446046.41	2235824.99	Аналитический метод	0.10	Закрепление отсутствует
976	446030.71	2235825.63	Аналитический метод	0.10	Закрепление отсутствует
977	446021.92	2235819.77	Аналитический метод	0.10	Закрепление отсутствует
961	446000.78	2235857.30	Аналитический метод	0.10	Закрепление отсутствует
978	445743.44	2233104.10	Аналитический метод	0.10	Закрепление отсутствует
979	445723.34	2233104.37	Аналитический метод	0.10	Закрепление отсутствует
980	445722.67	2233056.69	Аналитический метод	0.10	Закрепление отсутствует
981	445722.62	2233053.04	Аналитический метод	0.10	Закрепление отсутствует
982	445733.79	2233048.62	Аналитический метод	0.10	Закрепление отсутствует
983	445779.70	2233037.66	Аналитический метод	0.10	Закрепление отсутствует
984	445781.45	2233078.69	Аналитический метод	0.10	Закрепление отсутствует
985	445781.82	2233086.18	Аналитический метод	0.10	Закрепление отсутствует
986	445822.89	2233083.54	Аналитический метод	0.10	Закрепление отсутствует
987	445823.06	2233086.20	Аналитический метод	0.10	Закрепление отсутствует
988	445831.18	2233085.68	Аналитический метод	0.10	Закрепление отсутствует
989	445829.46	2233051.30	Аналитический метод	0.10	Закрепление отсутствует
990	445840.32	2233051.22	Аналитический метод	0.10	Закрепление отсутствует
991	445847.02	2233109.15	Аналитический метод	0.10	Закрепление отсутствует
992	445853.35	2233152.62	Аналитический метод	0.10	Закрепление отсутствует
993	445800.62	2233154.77	Аналитический метод	0.10	Закрепление отсутствует
994	445800.00	2233145.37	Аналитический метод	0.10	Закрепление отсутствует

2. Сведения о характерных точках границ объекта					
Обозначение характерных точек границ	Координаты, м		Метод определения координат характерной точки	Средняя квадратическая погрешность положения характерной точки (Mt), м	Описание обозначения точки на местности (при наличии)
	X	Y			
1	2	3	4	5	6
995	445799.43	2233103.38	Аналитический метод	0.10	Закрепление отсутствует
978	445743.44	2233104.10	Аналитический метод	0.10	Закрепление отсутствует
996	441826.94	2228831.16	Аналитический метод	0.10	Закрепление отсутствует
997	441818.06	2228796.77	Аналитический метод	0.10	Закрепление отсутствует
998	441804.87	2228805.74	Аналитический метод	0.10	Закрепление отсутствует
999	441796.76	2228811.01	Аналитический метод	0.10	Закрепление отсутствует
1000	441781.30	2228820.19	Аналитический метод	0.10	Закрепление отсутствует
1001	441787.69	2228836.93	Аналитический метод	0.10	Закрепление отсутствует
1002	441381.29	2228892.65	Аналитический метод	0.10	Закрепление отсутствует
1003	441384.21	2228899.59	Аналитический метод	0.10	Закрепление отсутствует
1004	441352.74	2228903.61	Аналитический метод	0.10	Закрепление отсутствует
1005	441393.00	2229003.19	Аналитический метод	0.10	Закрепление отсутствует
1006	441269.49	2229054.55	Аналитический метод	0.10	Закрепление отсутствует
1007	441275.78	2229071.86	Аналитический метод	0.10	Закрепление отсутствует
1008	441252.24	2229081.57	Аналитический метод	0.10	Закрепление отсутствует
1009	441271.67	2229124.08	Аналитический метод	0.10	Закрепление отсутствует
1010	441253.55	2229132.95	Аналитический метод	0.10	Закрепление отсутствует
1011	441180.71	2229160.91	Аналитический метод	0.10	Закрепление отсутствует
1012	441179.21	2229154.68	Аналитический метод	0.10	Закрепление отсутствует
1013	441184.83	2229152.18	Аналитический метод	0.10	Закрепление отсутствует
1014	441184.79	2229152.04	Аналитический метод	0.10	Закрепление отсутствует
1015	441184.84	2229152.02	Аналитический метод	0.10	Закрепление отсутствует
1016	441178.66	2229127.76	Аналитический метод	0.10	Закрепление отсутствует
1017	441156.40	2229132.60	Аналитический метод	0.10	Закрепление отсутствует
1018	441156.42	2229132.76	Аналитический метод	0.10	Закрепление отсутствует
1019	441156.40	2229132.76	Аналитический метод	0.10	Закрепление отсутствует

2. Сведения о характерных точках границ объекта					
Обозначение характерных точек границ	Координаты, м		Метод определения координат характерной точки	Средняя квадратическая погрешность положения характерной точки (Mt), м	Описание обозначения точки на местности (при наличии)
	X	Y			
1	2	3	4	5	6
1020	441156.62	2229134.79	Аналитический метод	0.10	Закрепление отсутствует
1021	441143.59	2229137.20	Аналитический метод	0.10	Закрепление отсутствует
1022	441132.40	2229081.68	Аналитический метод	0.10	Закрепление отсутствует
1023	441163.94	2229076.13	Аналитический метод	0.10	Закрепление отсутствует
1024	441163.88	2229073.66	Аналитический метод	0.10	Закрепление отсутствует
1025	441171.58	2229072.55	Аналитический метод	0.10	Закрепление отсутствует
1026	441169.34	2229056.93	Аналитический метод	0.10	Закрепление отсутствует
1027	441186.46	2229053.33	Аналитический метод	0.10	Закрепление отсутствует
1028	441205.15	2229053.50	Аналитический метод	0.10	Закрепление отсутствует
1029	441209.40	2229067.63	Аналитический метод	0.10	Закрепление отсутствует
1030	441253.05	2229049.06	Аналитический метод	0.10	Закрепление отсутствует
1031	441250.76	2229035.20	Аналитический метод	0.10	Закрепление отсутствует
1032	441248.46	2229021.34	Аналитический метод	0.10	Закрепление отсутствует
1033	441284.51	2229004.20	Аналитический метод	0.10	Закрепление отсутствует
1034	441291.93	2229004.30	Аналитический метод	0.10	Закрепление отсутствует
1035	441292.07	2228994.67	Аналитический метод	0.10	Закрепление отсутствует
1036	441329.46	2228985.18	Аналитический метод	0.10	Закрепление отсутствует
1037	441329.26	2228983.88	Аналитический метод	0.10	Закрепление отсутствует
1038	441327.37	2228939.98	Аналитический метод	0.10	Закрепление отсутствует
1039	441326.54	2228905.19	Аналитический метод	0.10	Закрепление отсутствует
1040	441311.86	2228905.77	Аналитический метод	0.10	Закрепление отсутствует
1041	441309.88	2228890.41	Аналитический метод	0.10	Закрепление отсутствует
1042	441332.96	2228885.18	Аналитический метод	0.10	Закрепление отсутствует
1043	441334.66	2228870.38	Аналитический метод	0.10	Закрепление отсутствует
1044	441365.21	2228862.92	Аналитический метод	0.10	Закрепление отсутствует
1045	441502.51	2228845.70	Аналитический метод	0.10	Закрепление отсутствует

2. Сведения о характерных точках границ объекта					
Обозначение характерных точек границ	Координаты, м		Метод определения координат характерной точки	Средняя квадратическая погрешность положения характерной точки (Mt), м	Описание обозначения точки на местности (при наличии)
	X	Y			
1	2	3	4	5	6
1046	441505.98	2228845.62	Аналитический метод	0.10	Закрепление отсутствует
1047	441508.87	2228844.90	Аналитический метод	0.10	Закрепление отсутствует
1048	441591.53	2228834.53	Аналитический метод	0.10	Закрепление отсутствует
1049	441606.23	2228832.65	Аналитический метод	0.10	Закрепление отсутствует
1050	441636.70	2228828.57	Аналитический метод	0.10	Закрепление отсутствует
1051	441632.86	2228790.79	Аналитический метод	0.10	Закрепление отсутствует
1052	441644.56	2228786.52	Аналитический метод	0.10	Закрепление отсутствует
1053	441673.96	2228782.65	Аналитический метод	0.10	Закрепление отсутствует
1054	441668.63	2228742.55	Аналитический метод	0.10	Закрепление отсутствует
1055	441700.72	2228736.96	Аналитический метод	0.10	Закрепление отсутствует
1056	441722.47	2228788.14	Аналитический метод	0.10	Закрепление отсутствует
1057	441711.07	2228799.21	Аналитический метод	0.10	Закрепление отсутствует
1058	441710.22	2228806.68	Аналитический метод	0.10	Закрепление отсутствует
1059	441721.20	2228824.79	Аналитический метод	0.10	Закрепление отсутствует
1060	441732.37	2228829.43	Аналитический метод	0.10	Закрепление отсутствует
1061	441765.50	2228817.92	Аналитический метод	0.10	Закрепление отсутствует
1062	441767.26	2228799.99	Аналитический метод	0.10	Закрепление отсутствует
1063	441759.18	2228788.65	Аналитический метод	0.10	Закрепление отсутствует
1064	441719.81	2228764.91	Аналитический метод	0.10	Закрепление отсутствует
1065	441708.98	2228735.58	Аналитический метод	0.10	Закрепление отсутствует
1066	441747.56	2228745.30	Аналитический метод	0.10	Закрепление отсутствует
1067	441769.40	2228775.25	Аналитический метод	0.10	Закрепление отсутствует
1068	441801.12	2228748.85	Аналитический метод	0.10	Закрепление отсутствует
1069	441801.18	2228748.92	Аналитический метод	0.10	Закрепление отсутствует
1070	441815.58	2228735.80	Аналитический метод	0.10	Закрепление отсутствует
1071	441829.00	2228722.97	Аналитический метод	0.10	Закрепление отсутствует

2. Сведения о характерных точках границ объекта					
Обозначение характерных точек границ	Координаты, м		Метод определения координат характерной точки	Средняя квадратическая погрешность положения характерной точки (Mt), м	Описание обозначения точки на местности (при наличии)
	X	Y			
1	2	3	4	5	6
1072	441849.21	2228703.70	Аналитический метод	0.10	Закрепление отсутствует
1073	441878.19	2228744.15	Аналитический метод	0.10	Закрепление отсутствует
1074	441893.07	2228727.78	Аналитический метод	0.10	Закрепление отсутствует
1075	441895.37	2228730.34	Аналитический метод	0.10	Закрепление отсутствует
1076	441922.56	2228765.58	Аналитический метод	0.10	Закрепление отсутствует
1077	441964.30	2228803.28	Аналитический метод	0.10	Закрепление отсутствует
996	441826.94	2228831.16	Аналитический метод	0.10	Закрепление отсутствует
996	441826.94	2228831.16	Аналитический метод	0.10	Закрепление отсутствует
1078	442054.93	2235613.94	Аналитический метод	0.10	Закрепление отсутствует
1079	442040.81	2235574.44	Аналитический метод	0.10	Закрепление отсутствует
1080	442023.06	2235568.50	Аналитический метод	0.10	Закрепление отсутствует
1081	441995.91	2235571.68	Аналитический метод	0.10	Закрепление отсутствует
1082	442013.71	2235548.78	Аналитический метод	0.10	Закрепление отсутствует
1083	442053.34	2235371.22	Аналитический метод	0.10	Закрепление отсутствует
1084	442109.38	2235343.50	Аналитический метод	0.10	Закрепление отсутствует
1085	442158.76	2235332.07	Аналитический метод	0.10	Закрепление отсутствует
1086	442310.78	2235327.06	Аналитический метод	0.10	Закрепление отсутствует
1087	442355.79	2235321.99	Аналитический метод	0.10	Закрепление отсутствует
1088	442449.10	2235281.96	Аналитический метод	0.10	Закрепление отсутствует
1089	442449.78	2235281.74	Аналитический метод	0.10	Закрепление отсутствует
1090	442450.06	2235492.50	Аналитический метод	0.10	Закрепление отсутствует
1091	442164.23	2235491.32	Аналитический метод	0.10	Закрепление отсутствует
1092	442163.33	2235552.49	Аналитический метод	0.10	Закрепление отсутствует
1093	442162.45	2235612.39	Аналитический метод	0.10	Закрепление отсутствует
1078	442054.93	2235613.94	Аналитический метод	0.10	Закрепление отсутствует
1094	444238.98	2230411.83	Аналитический метод	0.10	Закрепление отсутствует

2. Сведения о характерных точках границ объекта					
Обозначение характерных точек границ	Координаты, м		Метод определения координат характерной точки	Средняя квадратическая погрешность положения характерной точки (Mt), м	Описание обозначения точки на местности (при наличии)
	X	Y			
1	2	3	4	5	6
1095	444219.39	2230392.50	Аналитический метод	0.10	Закрепление отсутствует
1096	444211.28	2230383.06	Аналитический метод	0.10	Закрепление отсутствует
1097	444212.25	2230374.93	Аналитический метод	0.10	Закрепление отсутствует
1098	444215.37	2230330.71	Аналитический метод	0.10	Закрепление отсутствует
1099	444216.44	2230324.07	Аналитический метод	0.10	Закрепление отсутствует
1100	444218.22	2230307.53	Аналитический метод	0.10	Закрепление отсутствует
1101	444219.99	2230290.99	Аналитический метод	0.10	Закрепление отсутствует
1102	444222.49	2230262.86	Аналитический метод	0.10	Закрепление отсутствует
1103	444184.60	2230251.68	Аналитический метод	0.10	Закрепление отсутствует
1104	444180.79	2230228.66	Аналитический метод	0.10	Закрепление отсутствует
1105	444187.98	2230226.75	Аналитический метод	0.10	Закрепление отсутствует
1106	444190.29	2230227.39	Аналитический метод	0.10	Закрепление отсутствует
1107	444190.08	2230226.19	Аналитический метод	0.10	Закрепление отсутствует
1108	444197.11	2230224.32	Аналитический метод	0.10	Закрепление отсутствует
1109	444200.20	2230245.73	Аналитический метод	0.10	Закрепление отсутствует
1110	444203.92	2230245.24	Аналитический метод	0.10	Закрепление отсутствует
1111	444262.65	2230237.44	Аналитический метод	0.10	Закрепление отсутствует
1112	444263.11	2230237.93	Аналитический метод	0.10	Закрепление отсутствует
1113	444264.40	2230239.32	Аналитический метод	0.10	Закрепление отсутствует
1114	444267.17	2230238.94	Аналитический метод	0.10	Закрепление отсутствует
1115	444296.97	2230234.72	Аналитический метод	0.10	Закрепление отсутствует
1116	444314.73	2230232.20	Аналитический метод	0.10	Закрепление отсутствует
1117	444319.77	2230248.27	Аналитический метод	0.10	Закрепление отсутствует
1118	444312.31	2230249.71	Аналитический метод	0.10	Закрепление отсутствует
1119	444322.54	2230320.02	Аналитический метод	0.10	Закрепление отсутствует
1120	444244.88	2230407.19	Аналитический метод	0.10	Закрепление отсутствует

2. Сведения о характерных точках границ объекта					
Обозначение характерных точек границ	Координаты, м		Метод определения координат характерной точки	Средняя квадратическая погрешность положения характерной точки (Mt), м	Описание обозначения точки на местности (при наличии)
	X	Y			
1	2	3	4	5	6
1094	444238.98	2230411.83	Аналитический метод	0.10	Закрепление отсутствует
1121	445554.18	2234462.99	Аналитический метод	0.10	Закрепление отсутствует
1122	445465.49	2234502.33	Аналитический метод	0.10	Закрепление отсутствует
1123	445510.07	2234422.16	Аналитический метод	0.10	Закрепление отсутствует
1124	445544.70	2234438.95	Аналитический метод	0.10	Закрепление отсутствует
1121	445554.18	2234462.99	Аналитический метод	0.10	Закрепление отсутствует
1125	444798.31	2230218.55	Аналитический метод	0.10	Закрепление отсутствует
1126	444793.24	2230217.70	Аналитический метод	0.10	Закрепление отсутствует
1127	444779.09	2230203.50	Аналитический метод	0.10	Закрепление отсутствует
1128	444763.76	2230187.34	Аналитический метод	0.10	Закрепление отсутствует
1129	444728.53	2230147.25	Аналитический метод	0.10	Закрепление отсутствует
1130	444692.47	2230098.48	Аналитический метод	0.10	Закрепление отсутствует
1131	444691.68	2230100.32	Аналитический метод	0.10	Закрепление отсутствует
1132	444691.40	2230100.98	Аналитический метод	0.10	Закрепление отсутствует
1133	444690.84	2230101.26	Аналитический метод	0.10	Закрепление отсутствует
1134	444689.10	2230102.12	Аналитический метод	0.10	Закрепление отсутствует
1135	444653.31	2230081.31	Аналитический метод	0.10	Закрепление отсутствует
1136	444647.80	2230080.69	Аналитический метод	0.10	Закрепление отсутствует
1137	444631.94	2230078.92	Аналитический метод	0.10	Закрепление отсутствует
1138	444632.25	2230073.84	Аналитический метод	0.10	Закрепление отсутствует
1139	444643.07	2230070.25	Аналитический метод	0.10	Закрепление отсутствует
1140	444645.50	2230070.00	Аналитический метод	0.10	Закрепление отсутствует
1141	444649.12	2230069.64	Аналитический метод	0.10	Закрепление отсутствует
1142	444651.99	2230055.63	Аналитический метод	0.10	Закрепление отсутствует
1143	444654.84	2230041.76	Аналитический метод	0.10	Закрепление отсутствует
1144	444654.50	2230041.31	Аналитический метод	0.10	Закрепление отсутствует

2. Сведения о характерных точках границ объекта					
Обозначение характерных точек границ	Координаты, м		Метод определения координат характерной точки	Средняя квадратическая погрешность положения характерной точки (Mt), м	Описание обозначения точки на местности (при наличии)
	X	Y			
1	2	3	4	5	6
1145	444635.82	2230016.86	Аналитический метод	0.10	Закрепление отсутствует
1146	444636.44	2230006.94	Аналитический метод	0.10	Закрепление отсутствует
1147	444647.31	2230017.43	Аналитический метод	0.10	Закрепление отсутствует
1148	444655.73	2230025.55	Аналитический метод	0.10	Закрепление отсутствует
1149	444669.91	2230040.73	Аналитический метод	0.10	Закрепление отсутствует
1150	444676.07	2230046.89	Аналитический метод	0.10	Закрепление отсутствует
1151	444677.10	2230047.92	Аналитический метод	0.10	Закрепление отсутствует
1152	444679.05	2230049.42	Аналитический метод	0.10	Закрепление отсутствует
1153	444683.68	2230052.99	Аналитический метод	0.10	Закрепление отсутствует
1154	444687.20	2230056.63	Аналитический метод	0.10	Закрепление отсутствует
1155	444690.36	2230059.90	Аналитический метод	0.10	Закрепление отсутствует
1156	444717.04	2230091.01	Аналитический метод	0.10	Закрепление отсутствует
1157	444737.25	2230115.31	Аналитический метод	0.10	Закрепление отсутствует
1158	444748.10	2230128.36	Аналитический метод	0.10	Закрепление отсутствует
1159	444748.53	2230128.86	Аналитический метод	0.10	Закрепление отсутствует
1160	444783.26	2230168.44	Аналитический метод	0.10	Закрепление отсутствует
1161	444815.70	2230200.83	Аналитический метод	0.10	Закрепление отсутствует
1125	444798.31	2230218.55	Аналитический метод	0.10	Закрепление отсутствует
1162	443396.42	2231127.96	Аналитический метод	0.10	Закрепление отсутствует
1163	443371.71	2231119.10	Аналитический метод	0.10	Закрепление отсутствует
1164	443388.64	2231080.65	Аналитический метод	0.10	Закрепление отсутствует
1165	443402.03	2231040.85	Аналитический метод	0.10	Закрепление отсутствует
1166	443489.69	2231073.23	Аналитический метод	0.10	Закрепление отсутствует
1167	443473.33	2231100.76	Аналитический метод	0.10	Закрепление отсутствует
1168	443410.38	2231082.72	Аналитический метод	0.10	Закрепление отсутствует
1162	443396.42	2231127.96	Аналитический метод	0.10	Закрепление отсутствует

2. Сведения о характерных точках границ объекта					
Обозначение характерных точек границ	Координаты, м		Метод определения координат характерной точки	Средняя квадратическая погрешность положения характерной точки (Mt), м	Описание обозначения точки на местности (при наличии)
	X	Y			
1	2	3	4	5	6
1169	441495.96	2232960.72	Аналитический метод	0.10	Закрепление отсутствует
1170	441459.89	2232950.67	Аналитический метод	0.10	Закрепление отсутствует
1171	441457.89	2232950.20	Аналитический метод	0.10	Закрепление отсутствует
1172	441456.52	2232949.35	Аналитический метод	0.10	Закрепление отсутствует
1173	441456.29	2232949.20	Аналитический метод	0.10	Закрепление отсутствует
1174	441455.99	2232948.85	Аналитический метод	0.10	Закрепление отсутствует
1175	441455.08	2232947.77	Аналитический метод	0.10	Закрепление отсутствует
1176	441454.57	2232946.51	Аналитический метод	0.10	Закрепление отсутствует
1177	441454.38	2232946.03	Аналитический метод	0.10	Закрепление отсутствует
1178	441447.96	2232913.52	Аналитический метод	0.10	Закрепление отсутствует
1179	441448.02	2232913.04	Аналитический метод	0.10	Закрепление отсутствует
1180	441448.07	2232912.59	Аналитический метод	0.10	Закрепление отсутствует
1181	441448.09	2232912.55	Аналитический метод	0.10	Закрепление отсутствует
1182	441448.46	2232911.74	Аналитический метод	0.10	Закрепление отсутствует
1183	441449.10	2232911.05	Аналитический метод	0.10	Закрепление отсутствует
1184	441449.57	2232910.79	Аналитический метод	0.10	Закрепление отсутствует
1185	441449.92	2232910.59	Аналитический метод	0.10	Закрепление отсутствует
1186	441451.98	2232910.16	Аналитический метод	0.10	Закрепление отсутствует
1187	441453.34	2232909.88	Аналитический метод	0.10	Закрепление отсутствует
1188	441442.76	2232856.04	Аналитический метод	0.10	Закрепление отсутствует
1189	441508.55	2232878.19	Аналитический метод	0.10	Закрепление отсутствует
1190	441508.54	2232878.25	Аналитический метод	0.10	Закрепление отсутствует
1191	441506.34	2232892.61	Аналитический метод	0.10	Закрепление отсутствует
1192	441504.19	2232906.74	Аналитический метод	0.10	Закрепление отсутствует
1193	441496.49	2232957.26	Аналитический метод	0.10	Закрепление отсутствует
1169	441495.96	2232960.72	Аналитический метод	0.10	Закрепление отсутствует

2. Сведения о характерных точках границ объекта					
Обозначение характерных точек границ	Координаты, м		Метод определения координат характерной точки	Средняя квадратическая погрешность положения характерной точки (Mt), м	Описание обозначения точки на местности (при наличии)
	X	Y			
1	2	3	4	5	6
1194	443872.13	2232913.28	Аналитический метод	0.10	Закрепление отсутствует
1195	443887.12	2232913.90	Аналитический метод	0.10	Закрепление отсутствует
1196	443887.46	2232927.98	Аналитический метод	0.10	Закрепление отсутствует
1197	443874.80	2232927.04	Аналитический метод	0.10	Закрепление отсутствует
1198	443848.71	2232927.43	Аналитический метод	0.10	Закрепление отсутствует
1199	443827.48	2232927.76	Аналитический метод	0.10	Закрепление отсутствует
1200	443807.35	2232925.67	Аналитический метод	0.10	Закрепление отсутствует
1201	443807.36	2232925.75	Аналитический метод	0.10	Закрепление отсутствует
1202	443807.67	2232927.84	Аналитический метод	0.10	Закрепление отсутствует
1203	443789.26	2232925.99	Аналитический метод	0.10	Закрепление отсутствует
1204	443789.27	2232926.07	Аналитический метод	0.10	Закрепление отсутствует
1205	443789.53	2232927.74	Аналитический метод	0.10	Закрепление отсутствует
1206	443768.27	2232926.87	Аналитический метод	0.10	Закрепление отсутствует
1207	443759.43	2232894.57	Аналитический метод	0.10	Закрепление отсутствует
1208	443749.68	2232895.86	Аналитический метод	0.10	Закрепление отсутствует
1209	443744.63	2232892.24	Аналитический метод	0.10	Закрепление отсутствует
1210	443741.04	2232877.01	Аналитический метод	0.10	Закрепление отсутствует
1211	443746.78	2232856.97	Аналитический метод	0.10	Закрепление отсутствует
1212	443828.41	2232864.64	Аналитический метод	0.10	Закрепление отсутствует
1213	443828.31	2232911.54	Аналитический метод	0.10	Закрепление отсутствует
1214	443827.74	2232922.40	Аналитический метод	0.10	Закрепление отсутствует
1215	443872.74	2232925.32	Аналитический метод	0.10	Закрепление отсутствует
1194	443872.13	2232913.28	Аналитический метод	0.10	Закрепление отсутствует
1216	443887.78	2231007.30	Аналитический метод	0.10	Закрепление отсутствует
1217	443788.99	2231053.06	Аналитический метод	0.10	Закрепление отсутствует
1218	443785.31	2231048.19	Аналитический метод	0.10	Закрепление отсутствует

2. Сведения о характерных точках границ объекта					
Обозначение характерных точек границ	Координаты, м		Метод определения координат характерной точки	Средняя квадратическая погрешность положения характерной точки (Mt), м	Описание обозначения точки на местности (при наличии)
	X	Y			
1	2	3	4	5	6
1219	443890.30	2230995.97	Аналитический метод	0.10	Закрепление отсутствует
1220	443890.02	2230997.21	Аналитический метод	0.10	Закрепление отсутствует
1216	443887.78	2231007.30	Аналитический метод	0.10	Закрепление отсутствует
1221	446626.62	2233732.59	Аналитический метод	0.10	Закрепление отсутствует
1222	446621.07	2233719.09	Аналитический метод	0.10	Закрепление отсутствует
1223	446627.80	2233712.06	Аналитический метод	0.10	Закрепление отсутствует
1224	446610.36	2233678.30	Аналитический метод	0.10	Закрепление отсутствует
1225	446630.44	2233668.42	Аналитический метод	0.10	Закрепление отсутствует
1226	446630.31	2233668.12	Аналитический метод	0.10	Закрепление отсутствует
1227	446652.62	2233657.66	Аналитический метод	0.10	Закрепление отсутствует
1228	446668.52	2233701.24	Аналитический метод	0.10	Закрепление отсутствует
1229	446693.56	2233691.20	Аналитический метод	0.10	Закрепление отсутствует
1230	446722.34	2233679.67	Аналитический метод	0.10	Закрепление отсутствует
1231	446734.33	2233679.20	Аналитический метод	0.10	Закрепление отсутствует
1232	446766.38	2233666.72	Аналитический метод	0.10	Закрепление отсутствует
1233	446773.95	2233663.77	Аналитический метод	0.10	Закрепление отсутствует
1234	446782.17	2233660.77	Аналитический метод	0.10	Закрепление отсутствует
1235	446788.46	2233653.33	Аналитический метод	0.10	Закрепление отсутствует
1236	446789.60	2233660.43	Аналитический метод	0.10	Закрепление отсутствует
1237	446630.90	2233730.61	Аналитический метод	0.10	Закрепление отсутствует
1221	446626.62	2233732.59	Аналитический метод	0.10	Закрепление отсутствует
1238	447451.92	2233455.11	Аналитический метод	0.10	Закрепление отсутствует
1239	447387.76	2233429.13	Аналитический метод	0.10	Закрепление отсутствует
1240	447377.28	2233421.02	Аналитический метод	0.10	Закрепление отсутствует
1241	447367.66	2233407.90	Аналитический метод	0.10	Закрепление отсутствует
1242	447350.44	2233372.06	Аналитический метод	0.10	Закрепление отсутствует

2. Сведения о характерных точках границ объекта					
Обозначение характерных точек границ	Координаты, м		Метод определения координат характерной точки	Средняя квадратическая погрешность положения характерной точки (Mt), м	Описание обозначения точки на местности (при наличии)
	X	Y			
1	2	3	4	5	6
1243	447335.93	2233372.26	Аналитический метод	0.10	Закрепление отсутствует
1244	447305.48	2233388.43	Аналитический метод	0.10	Закрепление отсутствует
1245	447219.92	2233238.76	Аналитический метод	0.10	Закрепление отсутствует
1246	447164.72	2233148.45	Аналитический метод	0.10	Закрепление отсутствует
1247	447160.03	2233144.20	Аналитический метод	0.10	Закрепление отсутствует
1248	447191.49	2233126.34	Аналитический метод	0.10	Закрепление отсутствует
1249	447193.17	2233125.97	Аналитический метод	0.10	Закрепление отсутствует
1250	447193.21	2233125.91	Аналитический метод	0.10	Закрепление отсутствует
1251	447212.12	2233116.39	Аналитический метод	0.10	Закрепление отсутствует
1252	447217.99	2233112.85	Аналитический метод	0.10	Закрепление отсутствует
1253	447217.88	2233112.42	Аналитический метод	0.10	Закрепление отсутствует
1254	447243.56	2233098.58	Аналитический метод	0.10	Закрепление отсутствует
1255	447252.36	2233114.74	Аналитический метод	0.10	Закрепление отсутствует
1256	447177.34	2233155.14	Аналитический метод	0.10	Закрепление отсутствует
1257	447244.94	2233261.94	Аналитический метод	0.10	Закрепление отсутствует
1258	447247.34	2233260.43	Аналитический метод	0.10	Закрепление отсутствует
1259	447293.18	2233233.89	Аналитический метод	0.10	Закрепление отсутствует
1260	447355.84	2233342.05	Аналитический метод	0.10	Закрепление отсутствует
1261	447363.45	2233357.68	Аналитический метод	0.10	Закрепление отсутствует
1262	447357.39	2233371.78	Аналитический метод	0.10	Закрепление отсутствует
1263	447389.84	2233426.54	Аналитический метод	0.10	Закрепление отсутствует
1264	447466.81	2233448.72	Аналитический метод	0.10	Закрепление отсутствует
1238	447451.92	2233455.11	Аналитический метод	0.10	Закрепление отсутствует
1265	441396.64	2235449.38	Аналитический метод	0.10	Закрепление отсутствует
1266	441396.77	2235446.90	Аналитический метод	0.10	Закрепление отсутствует
1267	441397.12	2235420.95	Аналитический метод	0.10	Закрепление отсутствует

2. Сведения о характерных точках границ объекта					
Обозначение характерных точек границ	Координаты, м		Метод определения координат характерной точки	Средняя квадратическая погрешность положения характерной точки (Mt), м	Описание обозначения точки на местности (при наличии)
	X	Y			
1	2	3	4	5	6
1268	441392.23	2235420.63	Аналитический метод	0.10	Закрепление отсутствует
1269	441370.74	2235418.82	Аналитический метод	0.10	Закрепление отсутствует
1270	441372.28	2235402.37	Аналитический метод	0.10	Закрепление отсутствует
1271	441390.51	2235386.17	Аналитический метод	0.10	Закрепление отсутствует
1272	441413.63	2235390.79	Аналитический метод	0.10	Закрепление отсутствует
1273	441457.24	2235401.77	Аналитический метод	0.10	Закрепление отсутствует
1274	441462.53	2235431.05	Аналитический метод	0.10	Закрепление отсутствует
1275	441455.56	2235432.15	Аналитический метод	0.10	Закрепление отсутствует
1276	441418.60	2235442.77	Аналитический метод	0.10	Закрепление отсутствует
1265	441396.64	2235449.38	Аналитический метод	0.10	Закрепление отсутствует
1277	441910.74	2235591.16	Аналитический метод	0.10	Закрепление отсутствует
1278	441914.46	2235586.61	Аналитический метод	0.10	Закрепление отсутствует
1279	441924.62	2235587.11	Аналитический метод	0.10	Закрепление отсутствует
1280	441926.97	2235583.44	Аналитический метод	0.10	Закрепление отсутствует
1281	441945.75	2235582.38	Аналитический метод	0.10	Закрепление отсутствует
1282	441951.27	2235579.12	Аналитический метод	0.10	Закрепление отсутствует
1283	441951.43	2235554.66	Аналитический метод	0.10	Закрепление отсутствует
1284	441945.56	2235554.63	Аналитический метод	0.10	Закрепление отсутствует
1285	441945.41	2235554.62	Аналитический метод	0.10	Закрепление отсутствует
1286	441945.41	2235554.55	Аналитический метод	0.10	Закрепление отсутствует
1287	441871.05	2235553.04	Аналитический метод	0.10	Закрепление отсутствует
1288	441867.07	2235552.08	Аналитический метод	0.10	Закрепление отсутствует
1289	441860.12	2235520.70	Аналитический метод	0.10	Закрепление отсутствует
1290	441866.46	2235519.34	Аналитический метод	0.10	Закрепление отсутствует
1291	441864.03	2235505.76	Аналитический метод	0.10	Закрепление отсутствует
1292	441858.90	2235499.03	Аналитический метод	0.10	Закрепление отсутствует

2. Сведения о характерных точках границ объекта					
Обозначение характерных точек границ	Координаты, м		Метод определения координат характерной точки	Средняя квадратическая погрешность положения характерной точки (Mt), м	Описание обозначения точки на местности (при наличии)
	X	Y			
1	2	3	4	5	6
1293	441851.86	2235464.53	Аналитический метод	0.10	Закрепление отсутствует
1294	441847.15	2235448.03	Аналитический метод	0.10	Закрепление отсутствует
1295	441847.61	2235415.74	Аналитический метод	0.10	Закрепление отсутствует
1296	441905.09	2235411.91	Аналитический метод	0.10	Закрепление отсутствует
1297	441953.86	2235394.06	Аналитический метод	0.10	Закрепление отсутствует
1298	441976.14	2235382.26	Аналитический метод	0.10	Закрепление отсутствует
1299	442040.46	2235373.89	Аналитический метод	0.10	Закрепление отсутствует
1300	442031.60	2235395.14	Аналитический метод	0.10	Закрепление отсутствует
1301	442002.40	2235541.49	Аналитический метод	0.10	Закрепление отсутствует
1302	441973.20	2235576.94	Аналитический метод	0.10	Закрепление отсутствует
1303	441970.88	2235579.07	Аналитический метод	0.10	Закрепление отсутствует
1304	441957.50	2235588.60	Аналитический метод	0.10	Закрепление отсутствует
1277	441910.74	2235591.16	Аналитический метод	0.10	Закрепление отсутствует
1305	444018.62	2230418.81	Аналитический метод	0.10	Закрепление отсутствует
1306	444010.46	2230417.69	Аналитический метод	0.10	Закрепление отсутствует
1307	444005.76	2230410.02	Аналитический метод	0.10	Закрепление отсутствует
1308	444006.52	2230409.54	Аналитический метод	0.10	Закрепление отсутствует
1309	443999.32	2230397.15	Аналитический метод	0.10	Закрепление отсутствует
1310	444004.36	2230394.13	Аналитический метод	0.10	Закрепление отсутствует
1311	444001.10	2230388.54	Аналитический метод	0.10	Закрепление отсутствует
1312	444092.15	2230335.31	Аналитический метод	0.10	Закрепление отсутствует
1313	444093.43	2230334.45	Аналитический метод	0.10	Закрепление отсутствует
1314	444097.03	2230332.03	Аналитический метод	0.10	Закрепление отсутствует
1315	444114.43	2230355.16	Аналитический метод	0.10	Закрепление отсутствует
1316	444115.94	2230357.74	Аналитический метод	0.10	Закрепление отсутствует
1317	444111.18	2230372.06	Аналитический метод	0.10	Закрепление отсутствует

2. Сведения о характерных точках границ объекта					
Обозначение характерных точек границ	Координаты, м		Метод определения координат характерной точки	Средняя квадратическая погрешность положения характерной точки (Mt), м	Описание обозначения точки на местности (при наличии)
	X	Y			
1	2	3	4	5	6
1318	444107.12	2230374.43	Аналитический метод	0.10	Закрепление отсутствует
1319	444106.09	2230372.66	Аналитический метод	0.10	Закрепление отсутствует
1320	444035.97	2230413.69	Аналитический метод	0.10	Закрепление отсутствует
1321	444024.57	2230417.93	Аналитический метод	0.10	Закрепление отсутствует
1305	444018.62	2230418.81	Аналитический метод	0.10	Закрепление отсутствует
1322	444012.58	2230307.76	Аналитический метод	0.10	Закрепление отсутствует
1323	443997.04	2230249.13	Аналитический метод	0.10	Закрепление отсутствует
1324	444030.09	2230156.63	Аналитический метод	0.10	Закрепление отсутствует
1325	444080.56	2230159.45	Аналитический метод	0.10	Закрепление отсутствует
1326	444080.92	2230153.73	Аналитический метод	0.10	Закрепление отсутствует
1327	444087.53	2230154.25	Аналитический метод	0.10	Закрепление отсутствует
1328	444093.72	2230154.68	Аналитический метод	0.10	Закрепление отсутствует
1329	444093.31	2230160.66	Аналитический метод	0.10	Закрепление отсутствует
1330	444096.29	2230161.20	Аналитический метод	0.10	Закрепление отсутствует
1331	444095.77	2230208.26	Аналитический метод	0.10	Закрепление отсутствует
1332	444111.49	2230207.11	Аналитический метод	0.10	Закрепление отсутствует
1333	444112.39	2230299.21	Аналитический метод	0.10	Закрепление отсутствует
1322	444012.58	2230307.76	Аналитический метод	0.10	Закрепление отсутствует
1305	444018.62	2230418.81	Аналитический метод	0.10	Закрепление отсутствует
1306	444010.46	2230417.69	Аналитический метод	0.10	Закрепление отсутствует
1307	444005.76	2230410.02	Аналитический метод	0.10	Закрепление отсутствует
1308	444006.52	2230409.54	Аналитический метод	0.10	Закрепление отсутствует
1309	443999.32	2230397.15	Аналитический метод	0.10	Закрепление отсутствует
1310	444004.36	2230394.13	Аналитический метод	0.10	Закрепление отсутствует
1311	444001.10	2230388.54	Аналитический метод	0.10	Закрепление отсутствует
1312	444092.15	2230335.31	Аналитический метод	0.10	Закрепление отсутствует

2. Сведения о характерных точках границ объекта					
Обозначение характерных точек границ	Координаты, м		Метод определения координат характерной точки	Средняя квадратическая погрешность положения характерной точки (Mt), м	Описание обозначения точки на местности (при наличии)
	X	Y			
1	2	3	4	5	6
1314	444097.03	2230332.03	Аналитический метод	0.10	Закрепление отсутствует
1315	444114.43	2230355.16	Аналитический метод	0.10	Закрепление отсутствует
1316	444115.94	2230357.74	Аналитический метод	0.10	Закрепление отсутствует
1317	444111.18	2230372.06	Аналитический метод	0.10	Закрепление отсутствует
1318	444107.12	2230374.43	Аналитический метод	0.10	Закрепление отсутствует
1319	444106.09	2230372.66	Аналитический метод	0.10	Закрепление отсутствует
1320	444035.97	2230413.69	Аналитический метод	0.10	Закрепление отсутствует
1321	444024.57	2230417.93	Аналитический метод	0.10	Закрепление отсутствует
1305	444018.62	2230418.81	Аналитический метод	0.10	Закрепление отсутствует
1334	440967.84	2228135.62	Аналитический метод	0.10	Закрепление отсутствует
1335	440942.50	2228139.40	Аналитический метод	0.10	Закрепление отсутствует
1336	440916.47	2228142.73	Аналитический метод	0.10	Закрепление отсутствует
1337	440908.28	2228143.80	Аналитический метод	0.10	Закрепление отсутствует
1338	440909.31	2228151.88	Аналитический метод	0.10	Закрепление отсутствует
1339	440903.63	2228151.80	Аналитический метод	0.10	Закрепление отсутствует
1340	440910.72	2228180.33	Аналитический метод	0.10	Закрепление отсутствует
1341	440882.91	2228186.68	Аналитический метод	0.10	Закрепление отсутствует
1342	440881.23	2228199.38	Аналитический метод	0.10	Закрепление отсутствует
1343	440884.02	2228213.63	Аналитический метод	0.10	Закрепление отсутствует
1344	440876.29	2228230.74	Аналитический метод	0.10	Закрепление отсутствует
1345	440861.29	2228231.28	Аналитический метод	0.10	Закрепление отсутствует
1346	440882.66	2228292.59	Аналитический метод	0.10	Закрепление отсутствует
1347	440891.80	2228312.47	Аналитический метод	0.10	Закрепление отсутствует
1348	440903.46	2228333.89	Аналитический метод	0.10	Закрепление отсутствует
1349	440919.27	2228369.01	Аналитический метод	0.10	Закрепление отсутствует
1350	440908.42	2228394.30	Аналитический метод	0.10	Закрепление отсутствует

2. Сведения о характерных точках границ объекта					
Обозначение характерных точек границ	Координаты, м		Метод определения координат характерной точки	Средняя квадратическая погрешность положения характерной точки (Mt), м	Описание обозначения точки на местности (при наличии)
	X	Y			
1	2	3	4	5	6
1351	440918.30	2228437.09	Аналитический метод	0.10	Закрепление отсутствует
1352	440924.94	2228444.66	Аналитический метод	0.10	Закрепление отсутствует
1353	440931.50	2228457.47	Аналитический метод	0.10	Закрепление отсутствует
1354	440949.85	2228450.43	Аналитический метод	0.10	Закрепление отсутствует
1355	440962.44	2228491.28	Аналитический метод	0.10	Закрепление отсутствует
1356	440987.46	2228480.86	Аналитический метод	0.10	Закрепление отсутствует
1357	440983.95	2228493.78	Аналитический метод	0.10	Закрепление отсутствует
1358	440970.61	2228499.68	Аналитический метод	0.10	Закрепление отсутствует
1359	440956.19	2228512.44	Аналитический метод	0.10	Закрепление отсутствует
1360	440990.39	2228558.80	Аналитический метод	0.10	Закрепление отсутствует
1361	440998.97	2228569.80	Аналитический метод	0.10	Закрепление отсутствует
1362	441000.73	2228592.26	Аналитический метод	0.10	Закрепление отсутствует
1363	441006.06	2228609.47	Аналитический метод	0.10	Закрепление отсутствует
1364	441008.62	2228635.68	Аналитический метод	0.10	Закрепление отсутствует
1365	441017.01	2228657.72	Аналитический метод	0.10	Закрепление отсутствует
1366	441021.80	2228689.37	Аналитический метод	0.10	Закрепление отсутствует
1367	441056.54	2228685.80	Аналитический метод	0.10	Закрепление отсутствует
1368	441019.30	2228756.64	Аналитический метод	0.10	Закрепление отсутствует
1369	441017.45	2228783.40	Аналитический метод	0.10	Закрепление отсутствует
1370	440983.01	2228778.05	Аналитический метод	0.10	Закрепление отсутствует
1371	440968.49	2228795.54	Аналитический метод	0.10	Закрепление отсутствует
1372	440975.93	2228821.80	Аналитический метод	0.10	Закрепление отсутствует
1373	440980.51	2228821.00	Аналитический метод	0.10	Закрепление отсутствует
1374	440992.27	2228861.38	Аналитический метод	0.10	Закрепление отсутствует
1375	440997.95	2228860.99	Аналитический метод	0.10	Закрепление отсутствует
1376	441001.12	2228860.89	Аналитический метод	0.10	Закрепление отсутствует

2. Сведения о характерных точках границ объекта					
Обозначение характерных точек границ	Координаты, м		Метод определения координат характерной точки	Средняя квадратическая погрешность положения характерной точки (Mt), м	Описание обозначения точки на местности (при наличии)
	X	Y			
1	2	3	4	5	6
1377	441030.18	2228909.15	Аналитический метод	0.10	Закрепление отсутствует
1378	441036.76	2228940.32	Аналитический метод	0.10	Закрепление отсутствует
1379	441034.32	2228986.73	Аналитический метод	0.10	Закрепление отсутствует
1380	441032.21	2228983.00	Аналитический метод	0.10	Закрепление отсутствует
1381	440994.92	2228992.82	Аналитический метод	0.10	Закрепление отсутствует
1382	440985.86	2228999.51	Аналитический метод	0.10	Закрепление отсутствует
1383	440990.91	2229018.27	Аналитический метод	0.10	Закрепление отсутствует
1384	440999.63	2229015.28	Аналитический метод	0.10	Закрепление отсутствует
1385	441008.26	2229041.91	Аналитический метод	0.10	Закрепление отсутствует
1386	441019.00	2229048.42	Аналитический метод	0.10	Закрепление отсутствует
1387	441028.29	2229067.87	Аналитический метод	0.10	Закрепление отсутствует
1388	441035.24	2229070.14	Аналитический метод	0.10	Закрепление отсутствует
1389	441047.03	2229099.04	Аналитический метод	0.10	Закрепление отсутствует
1390	441044.79	2229100.57	Аналитический метод	0.10	Закрепление отсутствует
1391	441053.85	2229124.77	Аналитический метод	0.10	Закрепление отсутствует
1392	441050.67	2229125.94	Аналитический метод	0.10	Закрепление отсутствует
1393	441060.38	2229147.69	Аналитический метод	0.10	Закрепление отсутствует
1394	441078.56	2229143.13	Аналитический метод	0.10	Закрепление отсутствует
1395	441092.70	2229140.02	Аналитический метод	0.10	Закрепление отсутствует
1396	441112.53	2229189.06	Аналитический метод	0.10	Закрепление отсутствует
1397	441092.46	2229197.06	Аналитический метод	0.10	Закрепление отсутствует
1398	441060.80	2229212.26	Аналитический метод	0.10	Закрепление отсутствует
1399	441048.30	2229182.73	Аналитический метод	0.10	Закрепление отсутствует
1400	441045.87	2229176.38	Аналитический метод	0.10	Закрепление отсутствует
1401	440992.87	2229038.42	Аналитический метод	0.10	Закрепление отсутствует
1402	440957.87	2229009.74	Аналитический метод	0.10	Закрепление отсутствует

2. Сведения о характерных точках границ объекта					
Обозначение характерных точек границ	Координаты, м		Метод определения координат характерной точки	Средняя квадратическая погрешность положения характерной точки (Mt), м	Описание обозначения точки на местности (при наличии)
	X	Y			
1	2	3	4	5	6
1403	440923.95	2228981.94	Аналитический метод	0.10	Закрепление отсутствует
1404	440914.45	2228974.16	Аналитический метод	0.10	Закрепление отсутствует
1405	440902.70	2228959.11	Аналитический метод	0.10	Закрепление отсутствует
1406	440902.11	2228951.48	Аналитический метод	0.10	Закрепление отсутствует
1407	440904.97	2228899.69	Аналитический метод	0.10	Закрепление отсутствует
1408	440916.90	2228903.60	Аналитический метод	0.10	Закрепление отсутствует
1409	440916.98	2228950.74	Аналитический метод	0.10	Закрепление отсутствует
1410	440964.97	2228948.41	Аналитический метод	0.10	Закрепление отсутствует
1411	440967.79	2228960.42	Аналитический метод	0.10	Закрепление отсутствует
1412	440992.60	2228954.78	Аналитический метод	0.10	Закрепление отсутствует
1413	440998.33	2228950.22	Аналитический метод	0.10	Закрепление отсутствует
1414	440985.76	2228912.16	Аналитический метод	0.10	Закрепление отсутствует
1415	440985.83	2228890.47	Аналитический метод	0.10	Закрепление отсутствует
1416	440968.02	2228893.82	Аналитический метод	0.10	Закрепление отсутствует
1417	440969.76	2228913.54	Аналитический метод	0.10	Закрепление отсутствует
1418	440968.06	2228913.50	Аналитический метод	0.10	Закрепление отсутствует
1419	440968.56	2228911.14	Аналитический метод	0.10	Закрепление отсутствует
1420	440958.75	2228908.88	Аналитический метод	0.10	Закрепление отсутствует
1421	440958.17	2228899.68	Аналитический метод	0.10	Закрепление отсутствует
1422	440948.87	2228887.67	Аналитический метод	0.10	Закрепление отсутствует
1423	440949.73	2228875.02	Аналитический метод	0.10	Закрепление отсутствует
1424	440932.30	2228855.02	Аналитический метод	0.10	Закрепление отсутствует
1425	440924.27	2228840.87	Аналитический метод	0.10	Закрепление отсутствует
1426	440914.61	2228843.38	Аналитический метод	0.10	Закрепление отсутствует
1427	440906.67	2228833.12	Аналитический метод	0.10	Закрепление отсутствует
1428	440904.80	2228754.15	Аналитический метод	0.10	Закрепление отсутствует

2. Сведения о характерных точках границ объекта					
Обозначение характерных точек границ	Координаты, м		Метод определения координат характерной точки	Средняя квадратическая погрешность положения характерной точки (Mt), м	Описание обозначения точки на местности (при наличии)
	X	Y			
1	2	3	4	5	6
1429	440932.42	2228731.65	Аналитический метод	0.10	Закрепление отсутствует
1430	440942.10	2228725.14	Аналитический метод	0.10	Закрепление отсутствует
1431	440953.67	2228714.70	Аналитический метод	0.10	Закрепление отсутствует
1432	440960.60	2228696.50	Аналитический метод	0.10	Закрепление отсутствует
1433	440955.47	2228680.71	Аналитический метод	0.10	Закрепление отсутствует
1434	440955.56	2228680.67	Аналитический метод	0.10	Закрепление отсутствует
1435	440956.42	2228680.21	Аналитический метод	0.10	Закрепление отсутствует
1436	440951.85	2228663.48	Аналитический метод	0.10	Закрепление отсутствует
1437	440947.99	2228650.93	Аналитический метод	0.10	Закрепление отсутствует
1438	440942.88	2228652.74	Аналитический метод	0.10	Закрепление отсутствует
1439	440933.58	2228627.35	Аналитический метод	0.10	Закрепление отсутствует
1440	440932.01	2228622.14	Аналитический метод	0.10	Закрепление отсутствует
1441	440939.41	2228619.34	Аналитический метод	0.10	Закрепление отсутствует
1442	440937.73	2228613.49	Аналитический метод	0.10	Закрепление отсутствует
1443	440926.78	2228581.01	Аналитический метод	0.10	Закрепление отсутствует
1444	440925.65	2228575.94	Аналитический метод	0.10	Закрепление отсутствует
1445	440921.74	2228558.27	Аналитический метод	0.10	Закрепление отсутствует
1446	440918.30	2228550.15	Аналитический метод	0.10	Закрепление отсутствует
1447	440911.53	2228552.86	Аналитический метод	0.10	Закрепление отсутствует
1448	440901.02	2228531.45	Аналитический метод	0.10	Закрепление отсутствует
1449	440900.87	2228531.09	Аналитический метод	0.10	Закрепление отсутствует
1450	440905.77	2228528.53	Аналитический метод	0.10	Закрепление отсутствует
1451	440902.30	2228522.54	Аналитический метод	0.10	Закрепление отсутствует
1452	440905.47	2228521.20	Аналитический метод	0.10	Закрепление отсутствует
1453	440904.18	2228518.15	Аналитический метод	0.10	Закрепление отсутствует
1454	440901.47	2228511.69	Аналитический метод	0.10	Закрепление отсутствует

2. Сведения о характерных точках границ объекта					
Обозначение характерных точек границ	Координаты, м		Метод определения координат характерной точки	Средняя квадратическая погрешность положения характерной точки (Mt), м	Описание обозначения точки на местности (при наличии)
	X	Y			
1	2	3	4	5	6
1455	440900.82	2228510.15	Аналитический метод	0.10	Закрепление отсутствует
1456	440896.18	2228500.08	Аналитический метод	0.10	Закрепление отсутствует
1457	440891.56	2228490.10	Аналитический метод	0.10	Закрепление отсутствует
1458	440884.54	2228493.23	Аналитический метод	0.10	Закрепление отсутствует
1459	440881.66	2228486.57	Аналитический метод	0.10	Закрепление отсутствует
1460	440891.00	2228482.17	Аналитический метод	0.10	Закрепление отсутствует
1461	440878.93	2228455.81	Аналитический метод	0.10	Закрепление отсутствует
1462	440878.93	2228455.05	Аналитический метод	0.10	Закрепление отсутствует
1463	440887.70	2228450.54	Аналитический метод	0.10	Закрепление отсутствует
1464	440865.61	2228386.65	Аналитический метод	0.10	Закрепление отсутствует
1465	440871.33	2228386.64	Аналитический метод	0.10	Закрепление отсутствует
1466	440872.60	2228384.85	Аналитический метод	0.10	Закрепление отсутствует
1467	440880.48	2228369.52	Аналитический метод	0.10	Закрепление отсутствует
1468	440874.18	2228356.34	Аналитический метод	0.10	Закрепление отсутствует
1469	440864.56	2228351.91	Аналитический метод	0.10	Закрепление отсутствует
1470	440856.55	2228352.48	Аналитический метод	0.10	Закрепление отсутствует
1471	440846.82	2228353.79	Аналитический метод	0.10	Закрепление отсутствует
1472	440829.06	2228330.48	Аналитический метод	0.10	Закрепление отсутствует
1473	440792.94	2228296.17	Аналитический метод	0.10	Закрепление отсутствует
1474	440771.27	2228292.13	Аналитический метод	0.10	Закрепление отсутствует
1475	440767.89	2228266.64	Аналитический метод	0.10	Закрепление отсутствует
1476	440818.89	2228262.86	Аналитический метод	0.10	Закрепление отсутствует
1477	440823.82	2228241.99	Аналитический метод	0.10	Закрепление отсутствует
1478	440822.71	2228205.30	Аналитический метод	0.10	Закрепление отсутствует
1479	440830.52	2228182.96	Аналитический метод	0.10	Закрепление отсутствует
1480	440831.18	2228136.58	Аналитический метод	0.10	Закрепление отсутствует

2. Сведения о характерных точках границ объекта					
Обозначение характерных точек границ	Координаты, м		Метод определения координат характерной точки	Средняя квадратическая погрешность положения характерной точки (Mt), м	Описание обозначения точки на местности (при наличии)
	X	Y			
1	2	3	4	5	6
1481	440861.13	2228137.74	Аналитический метод	0.10	Закрепление отсутствует
1482	440874.28	2228108.74	Аналитический метод	0.10	Закрепление отсутствует
1483	440872.41	2228081.78	Аналитический метод	0.10	Закрепление отсутствует
1484	440897.11	2228083.62	Аналитический метод	0.10	Закрепление отсутствует
1485	440894.68	2228096.31	Аналитический метод	0.10	Закрепление отсутствует
1486	440900.65	2228097.89	Аналитический метод	0.10	Закрепление отсутствует
1487	440923.29	2228086.98	Аналитический метод	0.10	Закрепление отсутствует
1488	440933.75	2228088.62	Аналитический метод	0.10	Закрепление отсутствует
1489	440954.77	2228085.92	Аналитический метод	0.10	Закрепление отсутствует
1490	440963.23	2228070.32	Аналитический метод	0.10	Закрепление отсутствует
1491	440973.74	2228067.47	Аналитический метод	0.10	Закрепление отсутствует
1492	440973.76	2228067.48	Аналитический метод	0.10	Закрепление отсутствует
1493	441008.70	2228090.90	Аналитический метод	0.10	Закрепление отсутствует
1494	441010.78	2228110.16	Аналитический метод	0.10	Закрепление отсутствует
1495	441007.87	2228105.34	Аналитический метод	0.10	Закрепление отсутствует
1496	440988.06	2228108.04	Аналитический метод	0.10	Закрепление отсутствует
1497	440973.31	2228115.50	Аналитический метод	0.10	Закрепление отсутствует
1498	440975.99	2228134.61	Аналитический метод	0.10	Закрепление отсутствует
1334	440967.84	2228135.62	Аналитический метод	0.10	Закрепление отсутствует
1499	443526.68	2231058.53	Аналитический метод	0.10	Закрепление отсутствует
1500	443532.38	2231035.04	Аналитический метод	0.10	Закрепление отсутствует
1501	443572.96	2231047.39	Аналитический метод	0.10	Закрепление отсутствует
1502	443565.12	2231070.84	Аналитический метод	0.10	Закрепление отсутствует
1499	443526.68	2231058.53	Аналитический метод	0.10	Закрепление отсутствует
1503	445356.33	2233181.03	Аналитический метод	0.10	Закрепление отсутствует
1504	445345.11	2233182.69	Аналитический метод	0.10	Закрепление отсутствует

2. Сведения о характерных точках границ объекта					
Обозначение характерных точек границ	Координаты, м		Метод определения координат характерной точки	Средняя квадратическая погрешность положения характерной точки (Mt), м	Описание обозначения точки на местности (при наличии)
	X	Y			
1	2	3	4	5	6
1505	445345.26	2233186.01	Аналитический метод	0.10	Закрепление отсутствует
1506	445345.70	2233195.52	Аналитический метод	0.10	Закрепление отсутствует
1507	445345.71	2233195.76	Аналитический метод	0.10	Закрепление отсутствует
1508	445340.30	2233196.57	Аналитический метод	0.10	Закрепление отсутствует
1509	445344.46	2233224.68	Аналитический метод	0.10	Закрепление отсутствует
1510	445330.91	2233226.53	Аналитический метод	0.10	Закрепление отсутствует
1511	445330.89	2233226.53	Аналитический метод	0.10	Закрепление отсутствует
1512	445331.45	2233231.99	Аналитический метод	0.10	Закрепление отсутствует
1513	445331.22	2233233.38	Аналитический метод	0.10	Закрепление отсутствует
1514	445330.71	2233234.17	Аналитический метод	0.10	Закрепление отсутствует
1515	445329.33	2233234.99	Аналитический метод	0.10	Закрепление отсутствует
1516	445327.59	2233235.25	Аналитический метод	0.10	Закрепление отсутствует
1517	445317.89	2233236.67	Аналитический метод	0.10	Закрепление отсутствует
1518	445316.12	2233235.95	Аналитический метод	0.10	Закрепление отсутствует
1519	445304.33	2233157.37	Аналитический метод	0.10	Закрепление отсутствует
1520	445306.81	2233156.68	Аналитический метод	0.10	Закрепление отсутствует
1521	445338.82	2233156.09	Аналитический метод	0.10	Закрепление отсутствует
1522	445415.68	2233158.56	Аналитический метод	0.10	Закрепление отсутствует
1523	445520.22	2233161.71	Аналитический метод	0.10	Закрепление отсутствует
1524	445515.69	2233225.38	Аналитический метод	0.10	Закрепление отсутствует
1525	445506.11	2233224.70	Аналитический метод	0.10	Закрепление отсутствует
1526	445500.46	2233291.73	Аналитический метод	0.10	Закрепление отсутствует
1527	445405.24	2233281.95	Аналитический метод	0.10	Закрепление отсутствует
1528	445407.79	2233263.59	Аналитический метод	0.10	Закрепление отсутствует
1529	445402.19	2233262.81	Аналитический метод	0.10	Закрепление отсутствует
1530	445398.13	2233229.63	Аналитический метод	0.10	Закрепление отсутствует

2. Сведения о характерных точках границ объекта					
Обозначение характерных точек границ	Координаты, м		Метод определения координат характерной точки	Средняя квадратическая погрешность положения характерной точки (Mt), м	Описание обозначения точки на местности (при наличии)
	X	Y			
1	2	3	4	5	6
1531	445400.17	2233229.32	Аналитический метод	0.10	Закрепление отсутствует
1532	445396.33	2233195.84	Аналитический метод	0.10	Закрепление отсутствует
1533	445404.56	2233182.29	Аналитический метод	0.10	Закрепление отсутствует
1534	445405.02	2233166.07	Аналитический метод	0.10	Закрепление отсутствует
1535	445356.52	2233164.39	Аналитический метод	0.10	Закрепление отсутствует
1503	445356.33	2233181.03	Аналитический метод	0.10	Закрепление отсутствует
1536	443900.61	2234166.60	Аналитический метод	0.10	Закрепление отсутствует
1537	443937.62	2234171.92	Аналитический метод	0.10	Закрепление отсутствует
1538	443938.80	2234155.70	Аналитический метод	0.10	Закрепление отсутствует
1539	443958.66	2234156.51	Аналитический метод	0.10	Закрепление отсутствует
1540	443965.32	2234158.05	Аналитический метод	0.10	Закрепление отсутствует
1541	443965.81	2234183.02	Аналитический метод	0.10	Закрепление отсутствует
1542	443965.55	2234187.33	Аналитический метод	0.10	Закрепление отсутствует
1543	443900.00	2234173.78	Аналитический метод	0.10	Закрепление отсутствует
1536	443900.61	2234166.60	Аналитический метод	0.10	Закрепление отсутствует
1544	445773.27	2233264.14	Аналитический метод	0.10	Закрепление отсутствует
1545	445790.91	2233263.16	Аналитический метод	0.10	Закрепление отсутствует
1546	445815.13	2233233.63	Аналитический метод	0.10	Закрепление отсутствует
1547	445823.12	2233243.25	Аналитический метод	0.10	Закрепление отсутствует
1546	445815.13	2233233.63	Аналитический метод	0.10	Закрепление отсутствует
1547	445823.12	2233243.25	Аналитический метод	0.10	Закрепление отсутствует
1548	445800.43	2233264.01	Аналитический метод	0.10	Закрепление отсутствует
1549	445792.83	2233273.22	Аналитический метод	0.10	Закрепление отсутствует
1550	445766.46	2233306.77	Аналитический метод	0.10	Закрепление отсутствует
1551	445762.26	2233306.63	Аналитический метод	0.10	Закрепление отсутствует
1552	445762.60	2233300.15	Аналитический метод	0.10	Закрепление отсутствует

2. Сведения о характерных точках границ объекта					
Обозначение характерных точек границ	Координаты, м		Метод определения координат характерной точки	Средняя квадратическая погрешность положения характерной точки (Mt), м	Описание обозначения точки на местности (при наличии)
	X	Y			
1	2	3	4	5	6
1553	445762.42	2233238.46	Аналитический метод	0.10	Закрепление отсутствует
1554	445768.48	2233238.23	Аналитический метод	0.10	Закрепление отсутствует
1555	445768.75	2233242.07	Аналитический метод	0.10	Закрепление отсутствует
1556	445772.16	2233241.85	Аналитический метод	0.10	Закрепление отсутствует
1544	445773.27	2233264.14	Аналитический метод	0.10	Закрепление отсутствует
1557	445443.95	2231462.86	Аналитический метод	0.10	Закрепление отсутствует
1558	445420.71	2231450.59	Аналитический метод	0.10	Закрепление отсутствует
1559	445434.73	2231417.83	Аналитический метод	0.10	Закрепление отсутствует
1560	445458.55	2231442.68	Аналитический метод	0.10	Закрепление отсутствует
1561	445472.27	2231456.07	Аналитический метод	0.10	Закрепление отсутствует
1562	445487.04	2231444.13	Аналитический метод	0.10	Закрепление отсутствует
1563	445499.48	2231459.81	Аналитический метод	0.10	Закрепление отсутствует
1564	445518.84	2231470.86	Аналитический метод	0.10	Закрепление отсутствует
1565	445534.30	2231458.09	Аналитический метод	0.10	Закрепление отсутствует
1566	445534.73	2231457.78	Аналитический метод	0.10	Закрепление отсутствует
1567	445549.67	2231474.94	Аналитический метод	0.10	Закрепление отсутствует
1568	445582.13	2231484.33	Аналитический метод	0.10	Закрепление отсутствует
1569	445591.72	2231477.31	Аналитический метод	0.10	Закрепление отсутствует
1570	445615.03	2231506.06	Аналитический метод	0.10	Закрепление отсутствует
1571	445582.03	2231517.33	Аналитический метод	0.10	Закрепление отсутствует
1572	445588.01	2231527.35	Аналитический метод	0.10	Закрепление отсутствует
1573	445597.59	2231547.72	Аналитический метод	0.10	Закрепление отсутствует
1574	445595.98	2231563.21	Аналитический метод	0.10	Закрепление отсутствует
1575	445595.99	2231563.25	Аналитический метод	0.10	Закрепление отсутствует
1576	445600.69	2231578.42	Аналитический метод	0.10	Закрепление отсутствует
1577	445607.33	2231589.56	Аналитический метод	0.10	Закрепление отсутствует

2. Сведения о характерных точках границ объекта					
Обозначение характерных точек границ	Координаты, м		Метод определения координат характерной точки	Средняя квадратическая погрешность положения характерной точки (Mt), м	Описание обозначения точки на местности (при наличии)
	X	Y			
1	2	3	4	5	6
1578	445616.96	2231607.34	Аналитический метод	0.10	Закрепление отсутствует
1579	445633.53	2231627.01	Аналитический метод	0.10	Закрепление отсутствует
1580	445657.56	2231652.02	Аналитический метод	0.10	Закрепление отсутствует
1581	445651.64	2231660.61	Аналитический метод	0.10	Закрепление отсутствует
1582	445634.02	2231649.11	Аналитический метод	0.10	Закрепление отсутствует
1583	445636.26	2231679.57	Аналитический метод	0.10	Закрепление отсутствует
1584	445625.93	2231677.03	Аналитический метод	0.10	Закрепление отсутствует
1585	445621.03	2231660.96	Аналитический метод	0.10	Закрепление отсутствует
1586	445624.03	2231656.89	Аналитический метод	0.10	Закрепление отсутствует
1587	445620.94	2231644.11	Аналитический метод	0.10	Закрепление отсутствует
1588	445607.17	2231615.53	Аналитический метод	0.10	Закрепление отсутствует
1589	445598.97	2231592.26	Аналитический метод	0.10	Закрепление отсутствует
1590	445595.90	2231583.58	Аналитический метод	0.10	Закрепление отсутствует
1591	445588.68	2231572.44	Аналитический метод	0.10	Закрепление отсутствует
1592	445588.28	2231568.90	Аналитический метод	0.10	Закрепление отсутствует
1593	445588.35	2231556.91	Аналитический метод	0.10	Закрепление отсутствует
1594	445590.07	2231554.68	Аналитический метод	0.10	Закрепление отсутствует
1595	445592.85	2231551.10	Аналитический метод	0.10	Закрепление отсутствует
1596	445579.36	2231522.64	Аналитический метод	0.10	Закрепление отсутствует
1597	445572.97	2231530.90	Аналитический метод	0.10	Закрепление отсутствует
1598	445557.14	2231519.89	Аналитический метод	0.10	Закрепление отсутствует
1599	445543.80	2231520.16	Аналитический метод	0.10	Закрепление отсутствует
1600	445525.59	2231512.31	Аналитический метод	0.10	Закрепление отсутствует
1601	445513.97	2231511.89	Аналитический метод	0.10	Закрепление отсутствует
1602	445514.72	2231510.78	Аналитический метод	0.10	Закрепление отсутствует
1603	445474.70	2231487.24	Аналитический метод	0.10	Закрепление отсутствует

2. Сведения о характерных точках границ объекта					
Обозначение характерных точек границ	Координаты, м		Метод определения координат характерной точки	Средняя квадратическая погрешность положения характерной точки (Mt), м	Описание обозначения точки на местности (при наличии)
	X	Y			
1	2	3	4	5	6
1604	445467.07	2231486.86	Аналитический метод	0.10	Закрепление отсутствует
1605	445463.23	2231480.03	Аналитический метод	0.10	Закрепление отсутствует
1606	445465.83	2231475.58	Аналитический метод	0.10	Закрепление отсутствует
1557	445443.95	2231462.86	Аналитический метод	0.10	Закрепление отсутствует
1607	446412.63	2232734.30	Аналитический метод	0.10	Закрепление отсутствует
1608	446409.69	2232730.52	Аналитический метод	0.10	Закрепление отсутствует
1609	446405.96	2232725.72	Аналитический метод	0.10	Закрепление отсутствует
1610	446367.01	2232666.07	Аналитический метод	0.10	Закрепление отсутствует
1611	446366.90	2232659.24	Аналитический метод	0.10	Закрепление отсутствует
1612	446366.83	2232655.35	Аналитический метод	0.10	Закрепление отсутствует
1613	446371.88	2232654.08	Аналитический метод	0.10	Закрепление отсутствует
1614	446376.92	2232652.81	Аналитический метод	0.10	Закрепление отсутствует
1615	446377.55	2232642.71	Аналитический метод	0.10	Закрепление отсутствует
1616	446377.79	2232638.77	Аналитический метод	0.10	Закрепление отсутствует
1617	446374.98	2232637.31	Аналитический метод	0.10	Закрепление отсутствует
1618	446373.80	2232636.70	Аналитический метод	0.10	Закрепление отсутствует
1619	446368.23	2232604.50	Аналитический метод	0.10	Закрепление отсутствует
1620	446411.07	2232599.09	Аналитический метод	0.10	Закрепление отсутствует
1621	446411.20	2232599.07	Аналитический метод	0.10	Закрепление отсутствует
1622	446419.93	2232605.36	Аналитический метод	0.10	Закрепление отсутствует
1623	446424.47	2232608.63	Аналитический метод	0.10	Закрепление отсутствует
1624	446440.76	2232641.65	Аналитический метод	0.10	Закрепление отсутствует
1625	446464.29	2232679.97	Аналитический метод	0.10	Закрепление отсутствует
1626	446473.51	2232694.99	Аналитический метод	0.10	Закрепление отсутствует
1627	446433.83	2232720.61	Аналитический метод	0.10	Закрепление отсутствует
1607	446412.63	2232734.30	Аналитический метод	0.10	Закрепление отсутствует

2. Сведения о характерных точках границ объекта					
Обозначение характерных точек границ	Координаты, м		Метод определения координат характерной точки	Средняя квадратическая погрешность положения характерной точки (Mt), м	Описание обозначения точки на местности (при наличии)
	X	Y			
1	2	3	4	5	6
1628	440983.91	2228052.37	Аналитический метод	0.10	Закрепление отсутствует
1629	440989.52	2228029.11	Аналитический метод	0.10	Закрепление отсутствует
1630	440986.50	2227995.58	Аналитический метод	0.10	Закрепление отсутствует
1631	441015.08	2227964.19	Аналитический метод	0.10	Закрепление отсутствует
1632	441017.07	2227965.63	Аналитический метод	0.10	Закрепление отсутствует
1633	441051.25	2227940.89	Аналитический метод	0.10	Закрепление отсутствует
1634	441105.03	2228004.39	Аналитический метод	0.10	Закрепление отсутствует
1635	441079.00	2228018.20	Аналитический метод	0.10	Закрепление отсутствует
1636	441082.37	2228028.27	Аналитический метод	0.10	Закрепление отсутствует
1637	441044.52	2228043.28	Аналитический метод	0.10	Закрепление отсутствует
1638	441027.52	2228074.12	Аналитический метод	0.10	Закрепление отсутствует
1639	441025.72	2228094.64	Аналитический метод	0.10	Закрепление отсутствует
1628	440983.91	2228052.37	Аналитический метод	0.10	Закрепление отсутствует
1640	442038.40	2233899.60	Аналитический метод	0.10	Закрепление отсутствует
1641	442036.81	2233896.26	Аналитический метод	0.10	Закрепление отсутствует
1642	442048.15	2233873.55	Аналитический метод	0.10	Закрепление отсутствует
1643	442055.26	2233859.35	Аналитический метод	0.10	Закрепление отсутствует
1644	442067.42	2233822.61	Аналитический метод	0.10	Закрепление отсутствует
1645	442069.05	2233818.46	Аналитический метод	0.10	Закрепление отсутствует
1646	442082.82	2233821.80	Аналитический метод	0.10	Закрепление отсутствует
1647	442075.39	2233836.80	Аналитический метод	0.10	Закрепление отсутствует
1640	442038.40	2233899.60	Аналитический метод	0.10	Закрепление отсутствует
1648	445742.72	2233154.55	Аналитический метод	0.10	Закрепление отсутствует
1649	445464.33	2233143.17	Аналитический метод	0.10	Закрепление отсутствует
1650	445466.06	2233138.93	Аналитический метод	0.10	Закрепление отсутствует
1651	445466.13	2233126.99	Аналитический метод	0.10	Закрепление отсутствует

2. Сведения о характерных точках границ объекта					
Обозначение характерных точек границ	Координаты, м		Метод определения координат характерной точки	Средняя квадратическая погрешность положения характерной точки (Mt), м	Описание обозначения точки на местности (при наличии)
	X	Y			
1	2	3	4	5	6
1652	445503.42	2233126.81	Аналитический метод	0.10	Закрепление отсутствует
1653	445503.40	2233134.65	Аналитический метод	0.10	Закрепление отсутствует
1654	445527.19	2233135.23	Аналитический метод	0.10	Закрепление отсутствует
1655	445632.49	2233140.63	Аналитический метод	0.10	Закрепление отсутствует
1656	445743.92	2233140.86	Аналитический метод	0.10	Закрепление отсутствует
1657	445743.96	2233146.10	Аналитический метод	0.10	Закрепление отсутствует
1648	445742.72	2233154.55	Аналитический метод	0.10	Закрепление отсутствует
1658	442503.91	2233825.37	Аналитический метод	0.10	Закрепление отсутствует
1659	442515.71	2233838.72	Аналитический метод	0.10	Закрепление отсутствует
1660	442532.70	2233857.50	Аналитический метод	0.10	Закрепление отсутствует
1661	442537.46	2233859.13	Аналитический метод	0.10	Закрепление отсутствует
1662	442527.76	2233838.54	Аналитический метод	0.10	Закрепление отсутствует
1663	442553.45	2233862.46	Аналитический метод	0.10	Закрепление отсутствует
1664	442561.35	2233863.60	Аналитический метод	0.10	Закрепление отсутствует
1665	442630.36	2233883.52	Аналитический метод	0.10	Закрепление отсутствует
1666	442623.70	2233904.81	Аналитический метод	0.10	Закрепление отсутствует
1667	442340.54	2233844.24	Аналитический метод	0.10	Закрепление отсутствует
1668	442237.17	2233824.46	Аналитический метод	0.10	Закрепление отсутствует
1669	442182.01	2233808.55	Аналитический метод	0.10	Закрепление отсутствует
1670	442165.31	2233808.05	Аналитический метод	0.10	Закрепление отсутствует
1671	442151.70	2233805.08	Аналитический метод	0.10	Закрепление отсутствует
1672	442152.33	2233801.88	Аналитический метод	0.10	Закрепление отсутствует
1673	442150.56	2233800.63	Аналитический метод	0.10	Закрепление отсутствует
1674	442323.83	2233821.68	Аналитический метод	0.10	Закрепление отсутствует
1675	442351.24	2233827.86	Аналитический метод	0.10	Закрепление отсутствует
1676	442361.53	2233781.79	Аналитический метод	0.10	Закрепление отсутствует

2. Сведения о характерных точках границ объекта					
Обозначение характерных точек границ	Координаты, м		Метод определения координат характерной точки	Средняя квадратическая погрешность положения характерной точки (Mt), м	Описание обозначения точки на местности (при наличии)
	X	Y			
1	2	3	4	5	6
1677	442437.78	2233798.58	Аналитический метод	0.10	Закрепление отсутствует
1678	442448.46	2233801.17	Аналитический метод	0.10	Закрепление отсутствует
1679	442461.50	2233807.29	Аналитический метод	0.10	Закрепление отсутствует
1658	442503.91	2233825.37	Аналитический метод	0.10	Закрепление отсутствует
1680	445019.41	2231318.86	Аналитический метод	0.10	Закрепление отсутствует
1681	445021.34	2231319.61	Аналитический метод	0.10	Закрепление отсутствует
1682	445050.80	2231335.47	Аналитический метод	0.10	Закрепление отсутствует
1683	445085.17	2231353.02	Аналитический метод	0.10	Закрепление отсутствует
1684	445084.45	2231354.52	Аналитический метод	0.10	Закрепление отсутствует
1685	445084.28	2231355.41	Аналитический метод	0.10	Закрепление отсутствует
1686	445086.18	2231358.28	Аналитический метод	0.10	Закрепление отсутствует
1687	445096.68	2231366.60	Аналитический метод	0.10	Закрепление отсутствует
1688	445101.06	2231366.96	Аналитический метод	0.10	Закрепление отсутствует
1689	445112.22	2231372.16	Аналитический метод	0.10	Закрепление отсутствует
1690	445116.22	2231374.14	Аналитический метод	0.10	Закрепление отсутствует
1691	445116.64	2231374.43	Аналитический метод	0.10	Закрепление отсутствует
1692	445116.42	2231384.58	Аналитический метод	0.10	Закрепление отсутствует
1693	445128.41	2231390.72	Аналитический метод	0.10	Закрепление отсутствует
1694	445146.06	2231398.66	Аналитический метод	0.10	Закрепление отсутствует
1695	445147.77	2231396.00	Аналитический метод	0.10	Закрепление отсутствует
1696	445151.56	2231398.62	Аналитический метод	0.10	Закрепление отсутствует
1697	445162.60	2231401.03	Аналитический метод	0.10	Закрепление отсутствует
1698	445183.98	2231416.34	Аналитический метод	0.10	Закрепление отсутствует
1699	445186.48	2231416.46	Аналитический метод	0.10	Закрепление отсутствует
1700	445189.76	2231407.84	Аналитический метод	0.10	Закрепление отсутствует
1701	445194.19	2231403.37	Аналитический метод	0.10	Закрепление отсутствует

2. Сведения о характерных точках границ объекта					
Обозначение характерных точек границ	Координаты, м		Метод определения координат характерной точки	Средняя квадратическая погрешность положения характерной точки (Mt), м	Описание обозначения точки на местности (при наличии)
	X	Y			
1	2	3	4	5	6
1702	445211.78	2231399.46	Аналитический метод	0.10	Закрепление отсутствует
1703	445246.19	2231422.65	Аналитический метод	0.10	Закрепление отсутствует
1704	445231.08	2231437.68	Аналитический метод	0.10	Закрепление отсутствует
1705	445236.67	2231460.82	Аналитический метод	0.10	Закрепление отсутствует
1706	445229.68	2231463.62	Аналитический метод	0.10	Закрепление отсутствует
1707	445212.32	2231462.79	Аналитический метод	0.10	Закрепление отсутствует
1708	445211.71	2231462.38	Аналитический метод	0.10	Закрепление отсутствует
1709	445187.48	2231445.90	Аналитический метод	0.10	Закрепление отсутствует
1710	445164.99	2231439.09	Аналитический метод	0.10	Закрепление отсутствует
1711	445144.77	2231433.08	Аналитический метод	0.10	Закрепление отсутствует
1712	445136.80	2231451.82	Аналитический метод	0.10	Закрепление отсутствует
1713	445129.47	2231432.58	Аналитический метод	0.10	Закрепление отсутствует
1714	445119.61	2231427.50	Аналитический метод	0.10	Закрепление отсутствует
1715	445115.95	2231433.30	Аналитический метод	0.10	Закрепление отсутствует
1716	445092.47	2231416.84	Аналитический метод	0.10	Закрепление отсутствует
1717	445095.93	2231410.23	Аналитический метод	0.10	Закрепление отсутствует
1718	445090.83	2231407.22	Аналитический метод	0.10	Закрепление отсутствует
1719	445087.90	2231412.28	Аналитический метод	0.10	Закрепление отсутствует
1720	445065.63	2231395.82	Аналитический метод	0.10	Закрепление отсутствует
1721	445048.39	2231384.76	Аналитический метод	0.10	Закрепление отсутствует
1722	445035.07	2231384.57	Аналитический метод	0.10	Закрепление отсутствует
1723	445009.08	2231420.65	Аналитический метод	0.10	Закрепление отсутствует
1724	444991.90	2231407.11	Аналитический метод	0.10	Закрепление отсутствует
1725	444980.57	2231430.08	Аналитический метод	0.10	Закрепление отсутствует
1726	444953.36	2231429.70	Аналитический метод	0.10	Закрепление отсутствует
1727	444932.88	2231444.46	Аналитический метод	0.10	Закрепление отсутствует

2. Сведения о характерных точках границ объекта					
Обозначение характерных точек границ	Координаты, м		Метод определения координат характерной точки	Средняя квадратическая погрешность положения характерной точки (Mt), м	Описание обозначения точки на местности (при наличии)
	X	Y			
1	2	3	4	5	6
1728	444934.45	2231459.74	Аналитический метод	0.10	Закрепление отсутствует
1729	444923.53	2231458.01	Аналитический метод	0.10	Закрепление отсутствует
1730	444922.45	2231456.46	Аналитический метод	0.10	Закрепление отсутствует
1731	444914.92	2231453.79	Аналитический метод	0.10	Закрепление отсутствует
1732	444915.13	2231450.86	Аналитический метод	0.10	Закрепление отсутствует
1733	444911.00	2231415.53	Аналитический метод	0.10	Закрепление отсутствует
1734	444910.99	2231415.52	Аналитический метод	0.10	Закрепление отсутствует
1735	444914.57	2231408.64	Аналитический метод	0.10	Закрепление отсутствует
1736	444918.28	2231391.91	Аналитический метод	0.10	Закрепление отсутствует
1737	444917.00	2231333.85	Аналитический метод	0.10	Закрепление отсутствует
1738	444933.64	2231344.66	Аналитический метод	0.10	Закрепление отсутствует
1739	444934.59	2231344.57	Аналитический метод	0.10	Закрепление отсутствует
1740	444934.41	2231344.92	Аналитический метод	0.10	Закрепление отсутствует
1741	444962.83	2231353.38	Аналитический метод	0.10	Закрепление отсутствует
1742	444989.54	2231334.27	Аналитический метод	0.10	Закрепление отсутствует
1743	445013.14	2231328.31	Аналитический метод	0.10	Закрепление отсутствует
1680	445019.41	2231318.86	Аналитический метод	0.10	Закрепление отсутствует
1744	446604.17	2235633.08	Аналитический метод	0.10	Закрепление отсутствует
1745	446607.39	2235606.32	Аналитический метод	0.10	Закрепление отсутствует
1746	446640.88	2235610.18	Аналитический метод	0.10	Закрепление отсутствует
1747	446636.98	2235638.64	Аналитический метод	0.10	Закрепление отсутствует
1748	446608.32	2235633.78	Аналитический метод	0.10	Закрепление отсутствует
1744	446604.17	2235633.08	Аналитический метод	0.10	Закрепление отсутствует
1749	443161.26	2234019.67	Аналитический метод	0.10	Закрепление отсутствует
1750	443164.16	2234000.59	Аналитический метод	0.10	Закрепление отсутствует
1751	443168.02	2234000.53	Аналитический метод	0.10	Закрепление отсутствует

2. Сведения о характерных точках границ объекта					
Обозначение характерных точек границ	Координаты, м		Метод определения координат характерной точки	Средняя квадратическая погрешность положения характерной точки (Mt), м	Описание обозначения точки на местности (при наличии)
	X	Y			
1	2	3	4	5	6
1752	443196.96	2234006.23	Аналитический метод	0.10	Закрепление отсутствует
1753	443200.53	2234006.90	Аналитический метод	0.10	Закрепление отсутствует
1754	443213.51	2234010.52	Аналитический метод	0.10	Закрепление отсутствует
1755	443260.43	2234021.12	Аналитический метод	0.10	Закрепление отсутствует
1756	443298.95	2234032.95	Аналитический метод	0.10	Закрепление отсутствует
1757	443348.43	2234048.13	Аналитический метод	0.10	Закрепление отсутствует
1758	443364.25	2234054.14	Аналитический метод	0.10	Закрепление отсутствует
1759	443363.15	2234057.78	Аналитический метод	0.10	Закрепление отсутствует
1760	443348.94	2234057.52	Аналитический метод	0.10	Закрепление отсутствует
1749	443161.26	2234019.67	Аналитический метод	0.10	Закрепление отсутствует
1761	446355.11	2233614.95	Аналитический метод	0.10	Закрепление отсутствует
1762	446348.47	2233605.40	Аналитический метод	0.10	Закрепление отсутствует
1763	446353.89	2233606.38	Аналитический метод	0.10	Закрепление отсутствует
1764	446360.58	2233602.40	Аналитический метод	0.10	Закрепление отсутствует
1765	446352.57	2233575.16	Аналитический метод	0.10	Закрепление отсутствует
1766	446396.29	2233554.35	Аналитический метод	0.10	Закрепление отсутствует
1767	446431.88	2233536.10	Аналитический метод	0.10	Закрепление отсутствует
1768	446440.42	2233532.44	Аналитический метод	0.10	Закрепление отсутствует
1769	446475.65	2233515.62	Аналитический метод	0.10	Закрепление отсутствует
1770	446511.03	2233498.84	Аналитический метод	0.10	Закрепление отсутствует
1771	446511.25	2233498.49	Аналитический метод	0.10	Закрепление отсутствует
1772	446514.97	2233507.37	Аналитический метод	0.10	Закрепление отсутствует
1773	446526.77	2233501.30	Аналитический метод	0.10	Закрепление отсутствует
1774	446530.02	2233508.76	Аналитический метод	0.10	Закрепление отсутствует
1775	446537.38	2233523.43	Аналитический метод	0.10	Закрепление отсутствует
1776	446541.28	2233530.33	Аналитический метод	0.10	Закрепление отсутствует

2. Сведения о характерных точках границ объекта					
Обозначение характерных точек границ	Координаты, м		Метод определения координат характерной точки	Средняя квадратическая погрешность положения характерной точки (Mt), м	Описание обозначения точки на местности (при наличии)
	X	Y			
1	2	3	4	5	6
1777	446551.60	2233547.49	Аналитический метод	0.10	Закрепление отсутствует
1778	446573.42	2233554.93	Аналитический метод	0.10	Закрепление отсутствует
1779	446613.14	2233559.56	Аналитический метод	0.10	Закрепление отсутствует
1780	446624.62	2233561.92	Аналитический метод	0.10	Закрепление отсутствует
1781	446627.70	2233565.97	Аналитический метод	0.10	Закрепление отсутствует
1782	446640.16	2233602.79	Аналитический метод	0.10	Закрепление отсутствует
1783	446638.10	2233614.25	Аналитический метод	0.10	Закрепление отсутствует
1784	446638.18	2233614.50	Аналитический метод	0.10	Закрепление отсутствует
1785	446638.11	2233614.92	Аналитический метод	0.10	Закрепление отсутствует
1786	446609.87	2233625.69	Аналитический метод	0.10	Закрепление отсутствует
1787	446589.31	2233635.74	Аналитический метод	0.10	Закрепление отсутствует
1788	446580.46	2233638.71	Аналитический метод	0.10	Закрепление отсутствует
1789	446546.56	2233655.34	Аналитический метод	0.10	Закрепление отсутствует
1790	446511.08	2233671.22	Аналитический метод	0.10	Закрепление отсутствует
1791	446498.82	2233672.57	Аналитический метод	0.10	Закрепление отсутствует
1792	446466.21	2233694.75	Аналитический метод	0.10	Закрепление отсутствует
1793	446420.69	2233719.67	Аналитический метод	0.10	Закрепление отсутствует
1794	446385.79	2233736.13	Аналитический метод	0.10	Закрепление отсутствует
1795	446376.48	2233739.13	Аналитический метод	0.10	Закрепление отсутствует
1796	446373.58	2233732.08	Аналитический метод	0.10	Закрепление отсутствует
1797	446360.89	2233704.79	Аналитический метод	0.10	Закрепление отсутствует
1798	446344.55	2233677.69	Аналитический метод	0.10	Закрепление отсутствует
1799	446342.58	2233668.94	Аналитический метод	0.10	Закрепление отсутствует
1800	446338.63	2233651.39	Аналитический метод	0.10	Закрепление отсутствует
1801	446338.64	2233651.37	Аналитический метод	0.10	Закрепление отсутствует
1761	446355.11	2233614.95	Аналитический метод	0.10	Закрепление отсутствует

2. Сведения о характерных точках границ объекта					
Обозначение характерных точек границ	Координаты, м		Метод определения координат характерной точки	Средняя квадратическая погрешность положения характерной точки (Mt), м	Описание обозначения точки на местности (при наличии)
	X	Y			
1	2	3	4	5	6
1802	444922.53	2230309.08	Аналитический метод	0.10	Закрепление отсутствует
1803	444913.38	2230307.23	Аналитический метод	0.10	Закрепление отсутствует
1804	444836.24	2230259.99	Аналитический метод	0.10	Закрепление отсутствует
1805	444820.27	2230239.58	Аналитический метод	0.10	Закрепление отсутствует
1806	444835.25	2230219.85	Аналитический метод	0.10	Закрепление отсутствует
1807	444841.84	2230223.83	Аналитический метод	0.10	Закрепление отсутствует
1808	444875.52	2230252.55	Аналитический метод	0.10	Закрепление отсутствует
1809	444875.68	2230252.65	Аналитический метод	0.10	Закрепление отсутствует
1810	444875.72	2230252.68	Аналитический метод	0.10	Закрепление отсутствует
1811	444873.06	2230247.49	Аналитический метод	0.10	Закрепление отсутствует
1812	444886.47	2230256.41	Аналитический метод	0.10	Закрепление отсутствует
1813	444897.72	2230263.89	Аналитический метод	0.10	Закрепление отсутствует
1814	444926.22	2230280.36	Аналитический метод	0.10	Закрепление отсутствует
1815	445032.63	2230321.72	Аналитический метод	0.10	Закрепление отсутствует
1816	445113.35	2230389.52	Аналитический метод	0.10	Закрепление отсутствует
1817	445154.20	2230423.83	Аналитический метод	0.10	Закрепление отсутствует
1818	445205.79	2230473.90	Аналитический метод	0.10	Закрепление отсутствует
1819	445244.51	2230521.55	Аналитический метод	0.10	Закрепление отсутствует
1820	445272.71	2230553.55	Аналитический метод	0.10	Закрепление отсутствует
1821	445301.28	2230585.97	Аналитический метод	0.10	Закрепление отсутствует
1822	445288.40	2230596.57	Аналитический метод	0.10	Закрепление отсутствует
1823	445166.00	2230454.91	Аналитический метод	0.10	Закрепление отсутствует
1824	445091.87	2230392.69	Аналитический метод	0.10	Закрепление отсутствует
1825	445027.25	2230353.52	Аналитический метод	0.10	Закрепление отсутствует
1826	445024.13	2230360.09	Аналитический метод	0.10	Закрепление отсутствует
1827	445021.37	2230358.92	Аналитический метод	0.10	Закрепление отсутствует

2. Сведения о характерных точках границ объекта					
Обозначение характерных точек границ	Координаты, м		Метод определения координат характерной точки	Средняя квадратическая погрешность положения характерной точки (Mt), м	Описание обозначения точки на местности (при наличии)
	X	Y			
1	2	3	4	5	6
1828	445024.67	2230351.96	Аналитический метод	0.10	Закрепление отсутствует
1829	445009.51	2230342.76	Аналитический метод	0.10	Закрепление отсутствует
1830	445002.89	2230351.78	Аналитический метод	0.10	Закрепление отсутствует
1831	444999.89	2230350.30	Аналитический метод	0.10	Закрепление отсутствует
1832	444925.79	2230304.83	Аналитический метод	0.10	Закрепление отсутствует
1802	444922.53	2230309.08	Аналитический метод	0.10	Закрепление отсутствует
1833	445996.60	2232968.03	Аналитический метод	0.10	Закрепление отсутствует
1834	445996.94	2232968.95	Аналитический метод	0.10	Закрепление отсутствует
1835	446054.75	2232946.27	Аналитический метод	0.10	Закрепление отсутствует
1836	446063.06	2232943.03	Аналитический метод	0.10	Закрепление отсутствует
1837	446077.52	2232938.77	Аналитический метод	0.10	Закрепление отсутствует
1838	446097.65	2232932.06	Аналитический метод	0.10	Закрепление отсутствует
1839	446117.29	2232943.45	Аналитический метод	0.10	Закрепление отсутствует
1840	446120.50	2232948.56	Аналитический метод	0.10	Закрепление отсутствует
1841	446121.90	2232947.64	Аналитический метод	0.10	Закрепление отсутствует
1842	446127.68	2232954.53	Аналитический метод	0.10	Закрепление отсутствует
1843	446143.15	2232978.37	Аналитический метод	0.10	Закрепление отсутствует
1844	446154.69	2232985.75	Аналитический метод	0.10	Закрепление отсутствует
1845	446159.66	2232988.92	Аналитический метод	0.10	Закрепление отсутствует
1846	446161.95	2232991.82	Аналитический метод	0.10	Закрепление отсутствует
1847	446036.85	2233073.66	Аналитический метод	0.10	Закрепление отсутствует
1848	446028.73	2233058.32	Аналитический метод	0.10	Закрепление отсутствует
1849	445991.88	2232969.51	Аналитический метод	0.10	Закрепление отсутствует
1833	445996.60	2232968.03	Аналитический метод	0.10	Закрепление отсутствует
1850	447150.78	2233772.42	Аналитический метод	0.10	Закрепление отсутствует
1851	447150.61	2233725.78	Аналитический метод	0.10	Закрепление отсутствует

2. Сведения о характерных точках границ объекта					
Обозначение характерных точек границ	Координаты, м		Метод определения координат характерной точки	Средняя квадратическая погрешность положения характерной точки (Mt), м	Описание обозначения точки на местности (при наличии)
	X	Y			
1	2	3	4	5	6
1852	447161.59	2233723.23	Аналитический метод	0.10	Закрепление отсутствует
1853	447169.86	2233721.30	Аналитический метод	0.10	Закрепление отсутствует
1854	447173.27	2233771.05	Аналитический метод	0.10	Закрепление отсутствует
1855	447173.22	2233874.01	Аналитический метод	0.10	Закрепление отсутствует
1856	447173.10	2234099.74	Аналитический метод	0.10	Закрепление отсутствует
1857	447150.66	2234107.26	Аналитический метод	0.10	Закрепление отсутствует
1858	447150.74	2233855.79	Аналитический метод	0.10	Закрепление отсутствует
1859	447150.74	2233855.77	Аналитический метод	0.10	Закрепление отсутствует
1850	447150.78	2233772.42	Аналитический метод	0.10	Закрепление отсутствует
1860	442145.89	2233981.40	Аналитический метод	0.10	Закрепление отсутствует
1861	442141.45	2233976.13	Аналитический метод	0.10	Закрепление отсутствует
1862	442102.98	2233952.79	Аналитический метод	0.10	Закрепление отсутствует
1863	442102.43	2233953.78	Аналитический метод	0.10	Закрепление отсутствует
1864	442065.95	2233930.19	Аналитический метод	0.10	Закрепление отсутствует
1865	442065.80	2233930.11	Аналитический метод	0.10	Закрепление отсутствует
1866	442048.83	2233932.90	Аналитический метод	0.10	Закрепление отсутствует
1867	442039.18	2233938.51	Аналитический метод	0.10	Закрепление отсутствует
1868	442033.27	2233949.90	Аналитический метод	0.10	Закрепление отсутствует
1869	442031.86	2233955.73	Аналитический метод	0.10	Закрепление отсутствует
1870	442031.84	2233955.72	Аналитический метод	0.10	Закрепление отсутствует
1871	442033.00	2233912.54	Аналитический метод	0.10	Закрепление отсутствует
1872	442040.52	2233900.89	Аналитический метод	0.10	Закрепление отсутствует
1873	442156.55	2233971.24	Аналитический метод	0.10	Закрепление отсутствует
1860	442145.89	2233981.40	Аналитический метод	0.10	Закрепление отсутствует
1874	443829.69	2231093.45	Аналитический метод	0.10	Закрепление отсутствует
1875	443842.40	2231087.15	Аналитический метод	0.10	Закрепление отсутствует

2. Сведения о характерных точках границ объекта					
Обозначение характерных точек границ	Координаты, м		Метод определения координат характерной точки	Средняя квадратическая погрешность положения характерной точки (Mt), м	Описание обозначения точки на местности (при наличии)
	X	Y			
1	2	3	4	5	6
1876	443842.58	2231087.54	Аналитический метод	0.10	Закрепление отсутствует
1877	443860.61	2231128.06	Аналитический метод	0.10	Закрепление отсутствует
1878	443881.57	2231126.80	Аналитический метод	0.10	Закрепление отсутствует
1879	443889.12	2231140.84	Аналитический метод	0.10	Закрепление отсутствует
1880	443863.09	2231226.45	Аналитический метод	0.10	Закрепление отсутствует
1881	443857.80	2231216.31	Аналитический метод	0.10	Закрепление отсутствует
1882	443839.10	2231223.02	Аналитический метод	0.10	Закрепление отсутствует
1883	443818.92	2231224.29	Аналитический метод	0.10	Закрепление отсутствует
1884	443793.58	2231206.90	Аналитический метод	0.10	Закрепление отсутствует
1885	443784.45	2231194.38	Аналитический метод	0.10	Закрепление отсутствует
1886	443759.14	2231174.66	Аналитический метод	0.10	Закрепление отсутствует
1887	443819.31	2231143.96	Аналитический метод	0.10	Закрепление отсутствует
1888	443848.23	2231129.22	Аналитический метод	0.10	Закрепление отсутствует
1874	443829.69	2231093.45	Аналитический метод	0.10	Закрепление отсутствует
1889	444977.84	2231683.40	Аналитический метод	0.10	Закрепление отсутствует
1890	444969.79	2231671.53	Аналитический метод	0.10	Закрепление отсутствует
1891	444961.98	2231677.12	Аналитический метод	0.10	Закрепление отсутствует
1892	444951.63	2231668.22	Аналитический метод	0.10	Закрепление отсутствует
1893	444952.58	2231657.52	Аналитический метод	0.10	Закрепление отсутствует
1894	444942.38	2231631.68	Аналитический метод	0.10	Закрепление отсутствует
1895	444942.45	2231626.48	Аналитический метод	0.10	Закрепление отсутствует
1896	444942.53	2231621.27	Аналитический метод	0.10	Закрепление отсутствует
1897	444938.22	2231588.63	Аналитический метод	0.10	Закрепление отсутствует
1898	444930.22	2231562.33	Аналитический метод	0.10	Закрепление отсутствует
1899	444927.15	2231560.04	Аналитический метод	0.10	Закрепление отсутствует
1900	444925.08	2231544.40	Аналитический метод	0.10	Закрепление отсутствует

2. Сведения о характерных точках границ объекта					
Обозначение характерных точек границ	Координаты, м		Метод определения координат характерной точки	Средняя квадратическая погрешность положения характерной точки (Mt), м	Описание обозначения точки на местности (при наличии)
	X	Y			
1	2	3	4	5	6
1901	444921.38	2231529.15	Аналитический метод	0.10	Закрепление отсутствует
1902	444929.28	2231534.92	Аналитический метод	0.10	Закрепление отсутствует
1903	444938.72	2231541.51	Аналитический метод	0.10	Закрепление отсутствует
1904	444936.54	2231544.66	Аналитический метод	0.10	Закрепление отсутствует
1905	444941.31	2231562.15	Аналитический метод	0.10	Закрепление отсутствует
1906	444949.44	2231592.06	Аналитический метод	0.10	Закрепление отсутствует
1907	444953.34	2231594.45	Аналитический метод	0.10	Закрепление отсутствует
1908	444950.23	2231598.25	Аналитический метод	0.10	Закрепление отсутствует
1909	444948.60	2231600.24	Аналитический метод	0.10	Закрепление отсутствует
1910	444950.93	2231602.03	Аналитический метод	0.10	Закрепление отсутствует
1911	444951.77	2231605.22	Аналитический метод	0.10	Закрепление отсутствует
1912	444950.26	2231622.61	Аналитический метод	0.10	Закрепление отсутствует
1913	444956.86	2231644.65	Аналитический метод	0.10	Закрепление отсутствует
1914	444960.34	2231640.15	Аналитический метод	0.10	Закрепление отсутствует
1915	444983.80	2231675.84	Аналитический метод	0.10	Закрепление отсутствует
1889	444977.84	2231683.40	Аналитический метод	0.10	Закрепление отсутствует
1916	445623.61	2231139.99	Аналитический метод	0.10	Закрепление отсутствует
1917	445623.64	2231140.22	Аналитический метод	0.10	Закрепление отсутствует
1918	445623.69	2231140.57	Аналитический метод	0.10	Закрепление отсутствует
1919	445630.03	2231150.74	Аналитический метод	0.10	Закрепление отсутствует
1920	445631.09	2231152.44	Аналитический метод	0.10	Закрепление отсутствует
1921	445638.34	2231158.74	Аналитический метод	0.10	Закрепление отсутствует
1922	445643.30	2231165.05	Аналитический метод	0.10	Закрепление отсутствует
1923	445646.61	2231172.60	Аналитический метод	0.10	Закрепление отсутствует
1924	445662.26	2231208.32	Аналитический метод	0.10	Закрепление отсутствует
1925	445617.36	2231238.00	Аналитический метод	0.10	Закрепление отсутствует

2. Сведения о характерных точках границ объекта					
Обозначение характерных точек границ	Координаты, м		Метод определения координат характерной точки	Средняя квадратическая погрешность положения характерной точки (Mt), м	Описание обозначения точки на местности (при наличии)
	X	Y			
1	2	3	4	5	6
1926	445550.94	2231155.50	Аналитический метод	0.10	Закрепление отсутствует
1927	445604.60	2231115.70	Аналитический метод	0.10	Закрепление отсутствует
1916	445623.61	2231139.99	Аналитический метод	0.10	Закрепление отсутствует
1928	445306.30	2231456.95	Аналитический метод	0.10	Закрепление отсутствует
1929	445233.28	2231397.49	Аналитический метод	0.10	Закрепление отсутствует
1930	445242.90	2231387.31	Аналитический метод	0.10	Закрепление отсутствует
1931	445245.21	2231386.15	Аналитический метод	0.10	Закрепление отсутствует
1932	445259.35	2231384.95	Аналитический метод	0.10	Закрепление отсутствует
1933	445261.48	2231383.82	Аналитический метод	0.10	Закрепление отсутствует
1934	445271.52	2231362.08	Аналитический метод	0.10	Закрепление отсутствует
1935	445268.45	2231359.51	Аналитический метод	0.10	Закрепление отсутствует
1936	445263.56	2231365.30	Аналитический метод	0.10	Закрепление отсутствует
1937	445250.61	2231354.31	Аналитический метод	0.10	Закрепление отсутствует
1938	445257.79	2231344.70	Аналитический метод	0.10	Закрепление отсутствует
1939	445272.19	2231323.42	Аналитический метод	0.10	Закрепление отсутствует
1940	445276.23	2231327.51	Аналитический метод	0.10	Закрепление отсутствует
1941	445283.99	2231303.98	Аналитический метод	0.10	Закрепление отсутствует
1942	445306.94	2231276.83	Аналитический метод	0.10	Закрепление отсутствует
1943	445317.72	2231258.95	Аналитический метод	0.10	Закрепление отсутствует
1944	445326.20	2231258.95	Аналитический метод	0.10	Закрепление отсутствует
1945	445332.36	2231259.89	Аналитический метод	0.10	Закрепление отсутствует
1946	445335.73	2231260.30	Аналитический метод	0.10	Закрепление отсутствует
1947	445336.23	2231260.37	Аналитический метод	0.10	Закрепление отсутствует
1948	445344.05	2231271.81	Аналитический метод	0.10	Закрепление отсутствует
1949	445359.06	2231287.77	Аналитический метод	0.10	Закрепление отсутствует
1950	445345.18	2231298.11	Аналитический метод	0.10	Закрепление отсутствует

2. Сведения о характерных точках границ объекта					
Обозначение характерных точек границ	Координаты, м		Метод определения координат характерной точки	Средняя квадратическая погрешность положения характерной точки (Mt), м	Описание обозначения точки на местности (при наличии)
	X	Y			
1	2	3	4	5	6
1951	445360.87	2231314.17	Аналитический метод	0.10	Закрепление отсутствует
1952	445366.39	2231319.13	Аналитический метод	0.10	Закрепление отсутствует
1953	445365.38	2231325.53	Аналитический метод	0.10	Закрепление отсутствует
1954	445359.71	2231332.01	Аналитический метод	0.10	Закрепление отсутствует
1955	445328.47	2231364.19	Аналитический метод	0.10	Закрепление отсутствует
1956	445347.16	2231385.36	Аналитический метод	0.10	Закрепление отсутствует
1957	445348.01	2231386.32	Аналитический метод	0.10	Закрепление отсутствует
1958	445356.94	2231386.22	Аналитический метод	0.10	Закрепление отсутствует
1959	445370.44	2231399.64	Аналитический метод	0.10	Закрепление отсутствует
1960	445376.87	2231404.50	Аналитический метод	0.10	Закрепление отсутствует
1961	445390.89	2231418.71	Аналитический метод	0.10	Закрепление отсутствует
1962	445406.10	2231424.55	Аналитический метод	0.10	Закрепление отсутствует
1963	445416.65	2231428.33	Аналитический метод	0.10	Закрепление отсутствует
1964	445413.54	2231443.32	Аналитический метод	0.10	Закрепление отсутствует
1965	445409.34	2231453.67	Аналитический метод	0.10	Закрепление отсутствует
1966	445408.98	2231453.61	Аналитический метод	0.10	Закрепление отсутствует
1967	445408.61	2231453.54	Аналитический метод	0.10	Закрепление отсутствует
1968	445387.10	2231449.61	Аналитический метод	0.10	Закрепление отсутствует
1969	445351.33	2231451.45	Аналитический метод	0.10	Закрепление отсутствует
1970	445349.54	2231458.92	Аналитический метод	0.10	Закрепление отсутствует
1971	445340.83	2231481.14	Аналитический метод	0.10	Закрепление отсутствует
1972	445340.41	2231481.27	Аналитический метод	0.10	Закрепление отсутствует
1973	445339.15	2231481.66	Аналитический метод	0.10	Закрепление отсутствует
1928	445306.30	2231456.95	Аналитический метод	0.10	Закрепление отсутствует
1974	446907.24	2233503.82	Аналитический метод	0.10	Закрепление отсутствует
1975	446903.76	2233505.83	Аналитический метод	0.10	Закрепление отсутствует

2. Сведения о характерных точках границ объекта					
Обозначение характерных точек границ	Координаты, м		Метод определения координат характерной точки	Средняя квадратическая погрешность положения характерной точки (Mt), м	Описание обозначения точки на местности (при наличии)
	X	Y			
1	2	3	4	5	6
1976	446872.27	2233523.90	Аналитический метод	0.10	Закрепление отсутствует
1977	446840.51	2233533.31	Аналитический метод	0.10	Закрепление отсутствует
1978	446845.75	2233544.06	Аналитический метод	0.10	Закрепление отсутствует
1979	446823.16	2233527.75	Аналитический метод	0.10	Закрепление отсутствует
1980	446821.86	2233527.66	Аналитический метод	0.10	Закрепление отсутствует
1981	446810.56	2233526.78	Аналитический метод	0.10	Закрепление отсутствует
1982	446795.52	2233531.06	Аналитический метод	0.10	Закрепление отсутствует
1983	446795.63	2233523.33	Аналитический метод	0.10	Закрепление отсутствует
1984	446791.36	2233517.41	Аналитический метод	0.10	Закрепление отсутствует
1985	446758.88	2233518.37	Аналитический метод	0.10	Закрепление отсутствует
1986	446747.07	2233526.00	Аналитический метод	0.10	Закрепление отсутствует
1987	446745.84	2233541.59	Аналитический метод	0.10	Закрепление отсутствует
1988	446733.42	2233540.32	Аналитический метод	0.10	Закрепление отсутствует
1989	446723.35	2233543.30	Аналитический метод	0.10	Закрепление отсутствует
1990	446704.20	2233554.02	Аналитический метод	0.10	Закрепление отсутствует
1991	446697.00	2233557.60	Аналитический метод	0.10	Закрепление отсутствует
1992	446683.08	2233558.94	Аналитический метод	0.10	Закрепление отсутствует
1993	446675.92	2233551.14	Аналитический метод	0.10	Закрепление отсутствует
1994	446676.69	2233545.66	Аналитический метод	0.10	Закрепление отсутствует
1995	446689.42	2233539.04	Аналитический метод	0.10	Закрепление отсутствует
1996	446683.76	2233524.55	Аналитический метод	0.10	Закрепление отсутствует
1997	446691.99	2233525.64	Аналитический метод	0.10	Закрепление отсутствует
1998	446707.57	2233519.34	Аналитический метод	0.10	Закрепление отсутствует
1999	446715.07	2233513.82	Аналитический метод	0.10	Закрепление отсутствует
2000	446717.76	2233512.90	Аналитический метод	0.10	Закрепление отсутствует
2001	446723.36	2233510.98	Аналитический метод	0.10	Закрепление отсутствует

2. Сведения о характерных точках границ объекта					
Обозначение характерных точек границ	Координаты, м		Метод определения координат характерной точки	Средняя квадратическая погрешность положения характерной точки (M _t), м	Описание обозначения точки на местности (при наличии)
	X	Y			
1	2	3	4	5	6
2002	446729.95	2233508.32	Аналитический метод	0.10	Закрепление отсутствует
2003	446731.22	2233504.72	Аналитический метод	0.10	Закрепление отсутствует
2004	446732.14	2233502.10	Аналитический метод	0.10	Закрепление отсутствует
2005	446738.50	2233495.61	Аналитический метод	0.10	Закрепление отсутствует
2006	446767.67	2233485.72	Аналитический метод	0.10	Закрепление отсутствует
2007	446783.35	2233483.60	Аналитический метод	0.10	Закрепление отсутствует
2008	446796.11	2233477.69	Аналитический метод	0.10	Закрепление отсутствует
2009	446804.92	2233473.58	Аналитический метод	0.10	Закрепление отсутствует
2010	446843.27	2233452.74	Аналитический метод	0.10	Закрепление отсутствует
2011	446794.20	2233361.42	Аналитический метод	0.10	Закрепление отсутствует
2012	446801.48	2233357.44	Аналитический метод	0.10	Закрепление отсутствует
2013	446807.26	2233368.82	Аналитический метод	0.10	Закрепление отсутствует
2014	446816.17	2233386.37	Аналитический метод	0.10	Закрепление отсутствует
2015	446817.95	2233388.33	Аналитический метод	0.10	Закрепление отсутствует
2016	446819.63	2233390.18	Аналитический метод	0.10	Закрепление отсутствует
2017	446865.18	2233474.61	Аналитический метод	0.10	Закрепление отсутствует
2018	446869.37	2233475.21	Аналитический метод	0.10	Закрепление отсутствует
2019	446886.73	2233465.34	Аналитический метод	0.10	Закрепление отсутствует
1974	446907.24	2233503.82	Аналитический метод	0.10	Закрепление отсутствует
2020	441700.53	2233489.54	Аналитический метод	0.10	Закрепление отсутствует
2021	441674.90	2233483.48	Аналитический метод	0.10	Закрепление отсутствует
2022	441668.06	2233481.86	Аналитический метод	0.10	Закрепление отсутствует
2023	441664.89	2233481.11	Аналитический метод	0.10	Закрепление отсутствует
2024	441673.09	2233396.61	Аналитический метод	0.10	Закрепление отсутствует
2025	441677.02	2233356.28	Аналитический метод	0.10	Закрепление отсутствует
2026	441677.96	2233346.59	Аналитический метод	0.10	Закрепление отсутствует

2. Сведения о характерных точках границ объекта					
Обозначение характерных точек границ	Координаты, м		Метод определения координат характерной точки	Средняя квадратическая погрешность положения характерной точки (Mt), м	Описание обозначения точки на местности (при наличии)
	X	Y			
1	2	3	4	5	6
2027	441692.42	2233197.28	Аналитический метод	0.10	Закрепление отсутствует
2028	441697.09	2233149.07	Аналитический метод	0.10	Закрепление отсутствует
2029	441697.64	2233110.84	Аналитический метод	0.10	Закрепление отсутствует
2030	441698.07	2233092.66	Аналитический метод	0.10	Закрепление отсутствует
2031	441734.14	2233098.84	Аналитический метод	0.10	Закрепление отсутствует
2032	441737.51	2233099.42	Аналитический метод	0.10	Закрепление отсутствует
2033	441737.78	2233096.33	Аналитический метод	0.10	Закрепление отсутствует
2034	441739.65	2233075.35	Аналитический метод	0.10	Закрепление отсутствует
2035	441740.09	2233070.46	Аналитический метод	0.10	Закрепление отсутствует
2036	441741.80	2233051.12	Аналитический метод	0.10	Закрепление отсутствует
2037	441743.41	2233033.03	Аналитический метод	0.10	Закрепление отсутствует
2038	441749.47	2232964.72	Аналитический метод	0.10	Закрепление отсутствует
2039	441777.16	2232982.43	Аналитический метод	0.10	Закрепление отсутствует
2040	441819.76	2232999.71	Аналитический метод	0.10	Закрепление отсутствует
2041	441841.43	2232999.94	Аналитический метод	0.10	Закрепление отсутствует
2042	441861.93	2232994.85	Аналитический метод	0.10	Закрепление отсутствует
2043	441858.92	2233067.89	Аналитический метод	0.10	Закрепление отсутствует
2044	441852.71	2233068.90	Аналитический метод	0.10	Закрепление отсутствует
2045	441842.35	2233070.58	Аналитический метод	0.10	Закрепление отсутствует
2046	441841.59	2233070.69	Аналитический метод	0.10	Закрепление отсутствует
2047	441801.98	2233084.47	Аналитический метод	0.10	Закрепление отсутствует
2048	441769.99	2233095.59	Аналитический метод	0.10	Закрепление отсутствует
2049	441741.62	2233103.75	Аналитический метод	0.10	Закрепление отсутствует
2050	441741.49	2233112.26	Аналитический метод	0.10	Закрепление отсутствует
2051	441736.67	2233112.10	Аналитический метод	0.10	Закрепление отсутствует
2052	441719.27	2233372.71	Аналитический метод	0.10	Закрепление отсутствует

2. Сведения о характерных точках границ объекта					
Обозначение характерных точек границ	Координаты, м		Метод определения координат характерной точки	Средняя квадратическая погрешность положения характерной точки (Mt), м	Описание обозначения точки на местности (при наличии)
	X	Y			
1	2	3	4	5	6
2020	441700.53	2233489.54	Аналитический метод	0.10	Закрепление отсутствует
2053	446169.52	2234890.32	Аналитический метод	0.10	Закрепление отсутствует
2054	446173.84	2234888.11	Аналитический метод	0.10	Закрепление отсутствует
2055	446203.44	2234873.25	Аналитический метод	0.10	Закрепление отсутствует
2056	446257.04	2234845.93	Аналитический метод	0.10	Закрепление отсутствует
2057	446270.53	2234839.16	Аналитический метод	0.10	Закрепление отсутствует
2058	446284.02	2234832.39	Аналитический метод	0.10	Закрепление отсутствует
2059	446295.28	2234841.62	Аналитический метод	0.10	Закрепление отсутствует
2060	446323.47	2234903.53	Аналитический метод	0.10	Закрепление отсутствует
2061	446255.51	2234935.56	Аналитический метод	0.10	Закрепление отсутствует
2062	446210.28	2234962.49	Аналитический метод	0.10	Закрепление отсутствует
2053	446169.52	2234890.32	Аналитический метод	0.10	Закрепление отсутствует
2063	443207.77	2234060.46	Аналитический метод	0.10	Закрепление отсутствует
2064	443203.89	2234065.05	Аналитический метод	0.10	Закрепление отсутствует
2065	443185.43	2234073.00	Аналитический метод	0.10	Закрепление отсутствует
2066	443182.63	2234076.37	Аналитический метод	0.10	Закрепление отсутствует
2067	443182.63	2234076.85	Аналитический метод	0.10	Закрепление отсутствует
2068	443179.70	2234078.77	Аналитический метод	0.10	Закрепление отсутствует
2069	443177.73	2234074.93	Аналитический метод	0.10	Закрепление отсутствует
2070	443171.09	2234067.65	Аналитический метод	0.10	Закрепление отсутствует
2071	443166.88	2234065.05	Аналитический метод	0.10	Закрепление отсутствует
2072	443145.07	2234057.15	Аналитический метод	0.10	Закрепление отсутствует
2073	443135.18	2234056.25	Аналитический метод	0.10	Закрепление отсутствует
2074	443130.76	2234054.46	Аналитический метод	0.10	Закрепление отсутствует
2075	443131.15	2234050.97	Аналитический метод	0.10	Закрепление отсутствует
2076	443132.11	2234044.53	Аналитический метод	0.10	Закрепление отсутствует

2. Сведения о характерных точках границ объекта					
Обозначение характерных точек границ	Координаты, м		Метод определения координат характерной точки	Средняя квадратическая погрешность положения характерной точки (Mt), м	Описание обозначения точки на местности (при наличии)
	X	Y			
1	2	3	4	5	6
2077	443132.13	2234044.33	Аналитический метод	0.10	Закрепление отсутствует
2078	443132.44	2234042.32	Аналитический метод	0.10	Закрепление отсутствует
2079	443144.45	2234044.84	Аналитический метод	0.10	Закрепление отсутствует
2063	443207.77	2234060.46	Аналитический метод	0.10	Закрепление отсутствует
2080	446825.87	2232332.05	Аналитический метод	0.10	Закрепление отсутствует
2081	446863.31	2232379.03	Аналитический метод	0.10	Закрепление отсутствует
2082	446857.18	2232385.12	Аналитический метод	0.10	Закрепление отсутствует
2083	446853.23	2232389.40	Аналитический метод	0.10	Закрепление отсутствует
2084	446851.69	2232391.07	Аналитический метод	0.10	Закрепление отсутствует
2085	446787.35	2232277.84	Аналитический метод	0.10	Закрепление отсутствует
2086	446739.20	2232198.66	Аналитический метод	0.10	Закрепление отсутствует
2087	446726.15	2232180.96	Аналитический метод	0.10	Закрепление отсутствует
2088	446733.38	2232174.25	Аналитический метод	0.10	Закрепление отсутствует
2089	446768.39	2232226.83	Аналитический метод	0.10	Закрепление отсутствует
2080	446825.87	2232332.05	Аналитический метод	0.10	Закрепление отсутствует
2090	443398.41	2234239.14	Аналитический метод	0.10	Закрепление отсутствует
2091	443437.28	2234236.49	Аналитический метод	0.10	Закрепление отсутствует
2092	443449.99	2234352.99	Аналитический метод	0.10	Закрепление отсутствует
2093	443450.88	2234382.12	Аналитический метод	0.10	Закрепление отсутствует
2094	443453.90	2234408.17	Аналитический метод	0.10	Закрепление отсутствует
2095	443454.10	2234408.17	Аналитический метод	0.10	Закрепление отсутствует
2096	443457.42	2234433.16	Аналитический метод	0.10	Закрепление отсутствует
2097	443421.48	2234431.35	Аналитический метод	0.10	Закрепление отсутствует
2098	443416.66	2234386.11	Аналитический метод	0.10	Закрепление отсутствует
2099	443414.93	2234386.05	Аналитический метод	0.10	Закрепление отсутствует
2100	443384.92	2234384.87	Аналитический метод	0.10	Закрепление отсутствует

2. Сведения о характерных точках границ объекта					
Обозначение характерных точек границ	Координаты, м		Метод определения координат характерной точки	Средняя квадратическая погрешность положения характерной точки (Mt), м	Описание обозначения точки на местности (при наличии)
	X	Y			
1	2	3	4	5	6
2101	443385.59	2234112.62	Аналитический метод	0.10	Закрепление отсутствует
2102	443394.65	2234113.16	Аналитический метод	0.10	Закрепление отсутствует
2103	443394.48	2234165.78	Аналитический метод	0.10	Закрепление отсутствует
2104	443395.54	2234186.84	Аналитический метод	0.10	Закрепление отсутствует
2105	443395.63	2234188.61	Аналитический метод	0.10	Закрепление отсутствует
2090	443398.41	2234239.14	Аналитический метод	0.10	Закрепление отсутствует
2106	443419.45	2234271.43	Аналитический метод	0.10	Закрепление отсутствует
2107	443424.42	2234270.91	Аналитический метод	0.10	Закрепление отсутствует
2108	443424.94	2234275.89	Аналитический метод	0.10	Закрепление отсутствует
2109	443419.97	2234276.41	Аналитический метод	0.10	Закрепление отсутствует
2106	443419.45	2234271.43	Аналитический метод	0.10	Закрепление отсутствует
2110	445739.68	2233194.59	Аналитический метод	0.10	Закрепление отсутствует
2111	445711.80	2233195.13	Аналитический метод	0.10	Закрепление отсутствует
2112	445673.84	2233193.34	Аналитический метод	0.10	Закрепление отсутствует
2113	445674.63	2233176.14	Аналитический метод	0.10	Закрепление отсутствует
2114	445719.83	2233175.34	Аналитический метод	0.10	Закрепление отсутствует
2115	445796.31	2233172.64	Аналитический метод	0.10	Закрепление отсутствует
2116	445795.98	2233195.77	Аналитический метод	0.10	Закрепление отсутствует
2117	445781.59	2233195.47	Аналитический метод	0.10	Закрепление отсутствует
2118	445779.79	2233191.05	Аналитический метод	0.10	Закрепление отсутствует
2119	445739.55	2233192.23	Аналитический метод	0.10	Закрепление отсутствует
2110	445739.68	2233194.59	Аналитический метод	0.10	Закрепление отсутствует

3. Сведения о характерных точках части (частей) границы объекта

Обозначение характерных точек части границы	Координаты, м		Метод определения координат характерной точки	Средняя квадратическая погрешность положения характерной точки (Mt), м	Описание обозначения точки на местности (при наличии)
	X	Y			
1	2	3	4	5	6
-	-	-	-	-	-

Раздел 3

Сведения о местоположении измененных (уточненных) границ объекта

1. Система координат -

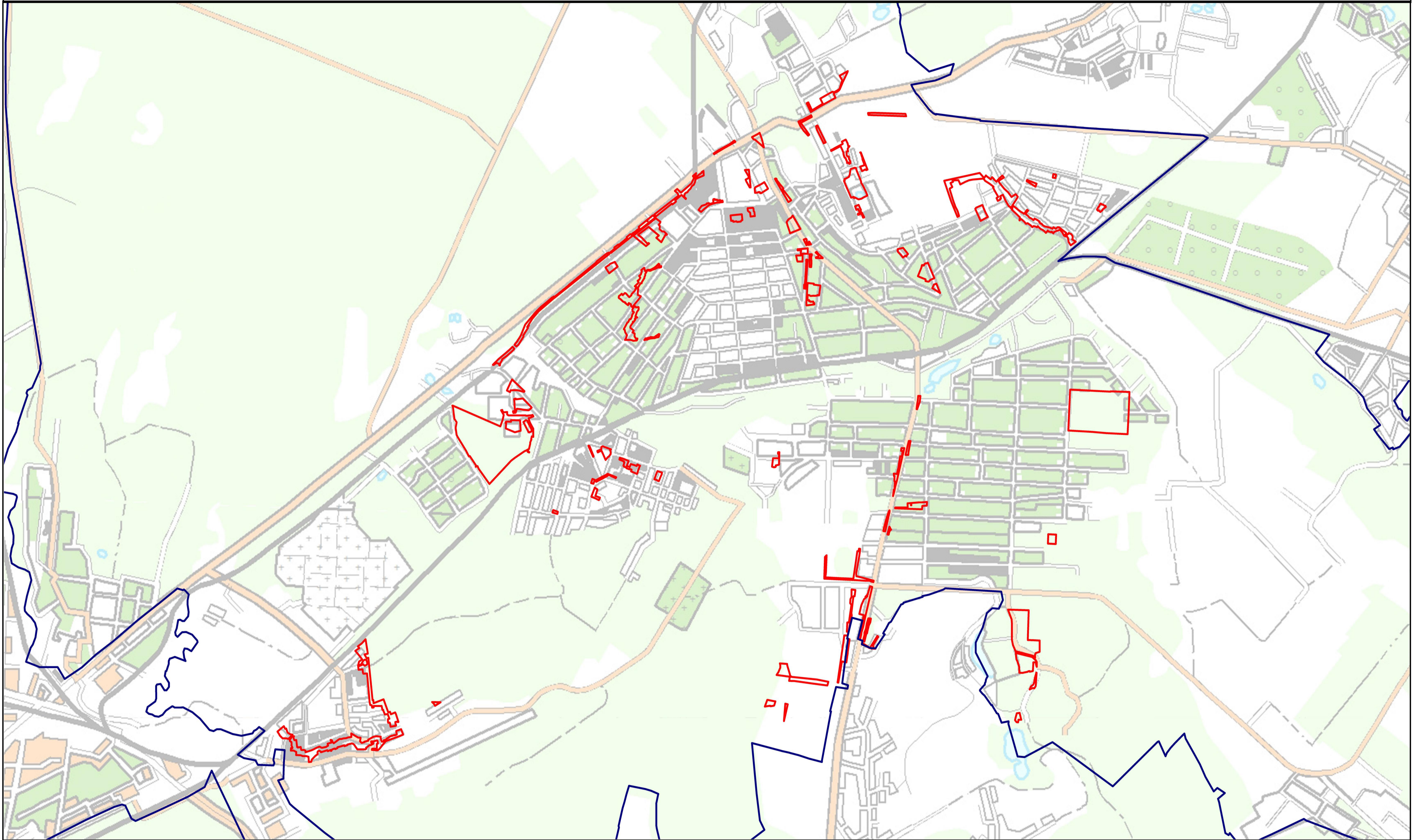
2. Сведения о характерных точках границ объекта

Обозначение характерных точек границ	Существующие координаты, м		Измененные (уточненные) координаты, м		Метод определения координат характерной точки	Средняя квадратическая погрешность положения характерной точки (M _t), м	Описание обозначения точки на местности (при наличии)
	X	Y	X	Y			
1	2	3	4	5	6	7	8
-	-	-	-	-	-	-	



3. Сведения о характерных точках части (частей) границы объекта

Обозначение характерных точек части границы	Существующие координаты, м		Измененные (уточненные) координаты, м		Метод определения координат характерной точки	Средняя квадратическая погрешность положения характерной точки (M _t), м	Описание обозначения точки на местности (при наличии)
	X	Y	X	Y			
1	2	3	4	5	6	7	8
-	-	-	-	-	-	-	

План границ объекта



Условные обозначения:

-  - границы муниципального образования
-  - границы территориальной зоны

**Текстовое описание местоположения границ
населенных пунктов, территориальных зон, особо охраняемых природных
территорий, зон с особыми условиями использования территорий**

Прохождение границы		Описание прохождения границы
от точки	до точки	
1	2	3
1	2	-
2	3	-
3	4	-
4	5	-
5	6	-
6	7	-
7	8	-
8	9	-
9	10	-
10	11	-
11	12	-
12	13	-
13	14	-
14	15	-
15	16	-
16	17	-
17	18	-
18	19	-
19	20	-
20	21	-
21	22	-
22	23	-
23	24	-
24	25	-
25	26	-
26	27	-
27	28	-
28	29	-
29	30	-
30	31	-
31	32	-
32	33	-
33	34	-
34	35	-
35	36	-
36	37	-

**Текстовое описание местоположения границ
населенных пунктов, территориальных зон, особо охраняемых природных
территорий, зон с особыми условиями использования территорий**

Прохождение границы		Описание прохождения границы
от точки	до точки	
1	2	3
37	38	-
38	39	-
39	40	-
40	41	-
41	42	-
42	43	-
43	44	-
44	45	-
45	46	-
46	47	-
47	48	-
48	49	-
49	50	-
50	51	-
51	52	-
52	53	-
53	54	-
54	55	-
55	56	-
56	57	-
57	58	-
58	59	-
59	60	-
60	61	-
61	62	-
62	63	-
63	64	-
64	65	-
65	66	-
66	67	-
67	68	-
68	69	-
69	70	-
70	71	-
71	72	-
72	73	-

**Текстовое описание местоположения границ
населенных пунктов, территориальных зон, особо охраняемых природных
территорий, зон с особыми условиями использования территорий**

Прохождение границы		Описание прохождения границы
от точки	до точки	
1	2	3
73	74	-
74	75	-
75	76	-
76	77	-
77	78	-
78	79	-
79	80	-
80	81	-
81	82	-
82	83	-
83	84	-
84	85	-
85	86	-
86	87	-
87	1	-
88	89	-
89	90	-
90	91	-
91	92	-
92	93	-
93	94	-
94	95	-
95	96	-
96	88	-
97	98	-
98	99	-
99	100	-
100	97	-
101	102	-
102	103	-
103	104	-
104	105	-
105	101	-
106	107	-
107	108	-
108	109	-

**Текстовое описание местоположения границ
населенных пунктов, территориальных зон, особо охраняемых природных
территорий, зон с особыми условиями использования территорий**

Прохождение границы		Описание прохождения границы
от точки	до точки	
1	2	3
109	110	-
110	111	-
111	112	-
112	113	-
113	106	-
114	115	-
115	116	-
116	117	-
117	118	-
118	119	-
119	120	-
120	121	-
121	122	-
122	123	-
123	124	-
124	125	-
125	126	-
126	127	-
127	128	-
128	129	-
129	130	-
130	131	-
131	132	-
132	133	-
133	134	-
134	135	-
135	136	-
136	137	-
137	138	-
138	139	-
139	140	-
140	141	-
141	142	-
142	143	-
143	144	-
144	145	-

**Текстовое описание местоположения границ
населенных пунктов, территориальных зон, особо охраняемых природных
территорий, зон с особыми условиями использования территорий**

Прохождение границы		Описание прохождения границы
от точки	до точки	
1	2	3
145	146	-
146	147	-
147	148	-
148	149	-
149	150	-
150	151	-
151	152	-
152	153	-
153	154	-
154	155	-
155	156	-
156	157	-
157	158	-
158	159	-
159	160	-
160	161	-
161	162	-
162	163	-
163	164	-
164	165	-
165	166	-
166	167	-
167	168	-
168	169	-
169	114	-
170	171	-
171	172	-
172	173	-
173	174	-
174	175	-
175	176	-
176	177	-
177	178	-
178	179	-
179	180	-
180	181	-

**Текстовое описание местоположения границ
населенных пунктов, территориальных зон, особо охраняемых природных
территорий, зон с особыми условиями использования территорий**

Прохождение границы		Описание прохождения границы
от точки	до точки	
1	2	3
181	182	-
182	183	-
183	184	-
184	185	-
185	186	-
186	187	-
187	188	-
188	189	-
189	190	-
190	191	-
191	192	-
192	193	-
193	194	-
194	195	-
195	196	-
196	197	-
197	198	-
198	199	-
199	200	-
200	201	-
201	202	-
202	203	-
203	204	-
204	205	-
205	206	-
206	207	-
207	208	-
208	209	-
209	210	-
210	211	-
211	170	-
212	213	-
213	214	-
214	215	-
215	216	-
216	217	-

**Текстовое описание местоположения границ
населенных пунктов, территориальных зон, особо охраняемых природных
территорий, зон с особыми условиями использования территорий**

Прохождение границы		Описание прохождения границы
от точки	до точки	
1	2	3
217	218	-
218	219	-
219	220	-
220	221	-
221	222	-
222	223	-
223	224	-
224	225	-
225	226	-
226	227	-
227	212	-
228	229	-
229	230	-
230	231	-
231	232	-
232	233	-
233	234	-
234	235	-
235	236	-
236	237	-
237	238	-
238	239	-
239	240	-
240	241	-
241	242	-
242	243	-
243	244	-
244	245	-
245	246	-
246	228	-
247	248	-
248	249	-
249	250	-
250	251	-
251	252	-
252	253	-

**Текстовое описание местоположения границ
населенных пунктов, территориальных зон, особо охраняемых природных
территорий, зон с особыми условиями использования территорий**

Прохождение границы		Описание прохождения границы
от точки	до точки	
1	2	3
253	254	-
254	255	-
255	256	-
256	257	-
257	258	-
258	259	-
259	260	-
260	261	-
261	262	-
262	263	-
263	264	-
264	265	-
265	266	-
266	267	-
267	268	-
268	269	-
269	270	-
270	271	-
271	272	-
272	273	-
273	274	-
274	275	-
275	276	-
276	277	-
277	278	-
278	279	-
279	280	-
280	281	-
281	282	-
282	283	-
283	284	-
284	285	-
285	286	-
286	287	-
287	288	-
288	289	-

**Текстовое описание местоположения границ
населенных пунктов, территориальных зон, особо охраняемых природных
территорий, зон с особыми условиями использования территорий**

Прохождение границы		Описание прохождения границы
от точки	до точки	
1	2	3
289	247	-
290	291	-
291	292	-
292	293	-
293	294	-
294	295	-
295	296	-
296	297	-
297	298	-
298	299	-
299	300	-
300	301	-
301	302	-
302	303	-
303	304	-
304	305	-
305	306	-
306	307	-
307	308	-
308	309	-
309	290	-
310	311	-
311	312	-
312	313	-
313	314	-
314	315	-
315	316	-
316	317	-
317	318	-
318	319	-
319	320	-
320	321	-
321	322	-
322	323	-
323	310	-
324	325	-

**Текстовое описание местоположения границ
населенных пунктов, территориальных зон, особо охраняемых природных
территорий, зон с особыми условиями использования территорий**

Прохождение границы		Описание прохождения границы
от точки	до точки	
1	2	3
325	326	-
326	327	-
327	328	-
328	329	-
329	330	-
330	331	-
331	332	-
332	333	-
333	334	-
334	335	-
335	336	-
336	337	-
337	338	-
338	339	-
339	340	-
340	341	-
341	342	-
342	343	-
343	324	-
344	345	-
345	346	-
346	347	-
347	348	-
348	349	-
349	350	-
350	351	-
351	352	-
352	353	-
353	354	-
354	355	-
355	356	-
356	357	-
357	358	-
358	344	-
359	360	-
360	361	-

**Текстовое описание местоположения границ
населенных пунктов, территориальных зон, особо охраняемых природных
территорий, зон с особыми условиями использования территорий**

Прохождение границы		Описание прохождения границы
от точки	до точки	
1	2	3
361	362	-
362	363	-
363	364	-
364	359	-
365	366	-
366	367	-
367	368	-
368	369	-
369	370	-
370	371	-
371	372	-
372	373	-
373	374	-
374	375	-
375	376	-
376	377	-
377	378	-
378	379	-
379	380	-
380	381	-
381	382	-
382	383	-
383	384	-
384	385	-
385	386	-
386	387	-
387	388	-
388	389	-
389	390	-
390	391	-
391	365	-
392	393	-
393	394	-
394	395	-
395	396	-
396	397	-

**Текстовое описание местоположения границ
населенных пунктов, территориальных зон, особо охраняемых природных
территорий, зон с особыми условиями использования территорий**

Прохождение границы		Описание прохождения границы
от точки	до точки	
1	2	3
397	398	-
398	399	-
399	400	-
400	401	-
401	402	-
402	403	-
403	404	-
404	392	-
405	406	-
406	407	-
407	408	-
408	409	-
409	410	-
410	411	-
411	412	-
412	413	-
413	414	-
414	415	-
415	405	-
416	417	-
417	418	-
418	419	-
419	420	-
420	421	-
421	422	-
422	423	-
423	424	-
424	425	-
425	426	-
426	427	-
427	428	-
428	429	-
429	430	-
430	431	-
431	416	-
432	433	-

**Текстовое описание местоположения границ
населенных пунктов, территориальных зон, особо охраняемых природных
территорий, зон с особыми условиями использования территорий**

Прохождение границы		Описание прохождения границы
от точки	до точки	
1	2	3
433	434	-
434	435	-
435	436	-
436	437	-
437	438	-
438	439	-
439	440	-
440	441	-
441	442	-
442	443	-
443	444	-
444	445	-
445	446	-
446	447	-
447	448	-
448	449	-
449	450	-
450	451	-
451	452	-
452	453	-
453	454	-
454	455	-
455	456	-
456	457	-
457	458	-
458	459	-
459	460	-
460	461	-
461	462	-
462	463	-
463	464	-
464	465	-
465	466	-
466	467	-
467	468	-
468	469	-

**Текстовое описание местоположения границ
населенных пунктов, территориальных зон, особо охраняемых природных
территорий, зон с особыми условиями использования территорий**

Прохождение границы		Описание прохождения границы
от точки	до точки	
1	2	3
469	470	-
470	471	-
471	472	-
472	473	-
473	474	-
474	475	-
475	476	-
476	477	-
477	478	-
478	479	-
479	480	-
480	481	-
481	482	-
482	483	-
483	484	-
484	485	-
485	486	-
486	487	-
487	488	-
488	489	-
489	490	-
490	491	-
491	492	-
492	493	-
493	494	-
494	495	-
495	496	-
496	497	-
497	498	-
498	499	-
499	500	-
500	501	-
501	502	-
502	503	-
503	504	-
504	505	-

**Текстовое описание местоположения границ
населенных пунктов, территориальных зон, особо охраняемых природных
территорий, зон с особыми условиями использования территорий**

Прохождение границы		Описание прохождения границы
от точки	до точки	
1	2	3
505	506	-
506	507	-
507	508	-
508	509	-
509	510	-
510	511	-
511	512	-
512	513	-
513	514	-
514	515	-
515	516	-
516	517	-
517	518	-
518	519	-
519	520	-
520	521	-
521	522	-
522	523	-
523	524	-
524	525	-
525	526	-
526	527	-
527	528	-
528	529	-
529	530	-
530	531	-
531	432	-
532	533	-
533	534	-
534	535	-
535	536	-
536	537	-
537	538	-
538	539	-
539	540	-
540	541	-

**Текстовое описание местоположения границ
населенных пунктов, территориальных зон, особо охраняемых природных
территорий, зон с особыми условиями использования территорий**

Прохождение границы		Описание прохождения границы
от точки	до точки	
1	2	3
541	542	-
542	543	-
543	544	-
544	545	-
545	546	-
546	547	-
547	548	-
548	549	-
549	550	-
550	551	-
551	552	-
552	553	-
553	554	-
554	555	-
555	556	-
556	557	-
557	558	-
558	559	-
559	560	-
560	561	-
561	562	-
562	563	-
563	564	-
564	565	-
565	566	-
566	567	-
567	568	-
568	569	-
569	570	-
570	571	-
571	572	-
572	573	-
573	574	-
574	575	-
575	576	-
576	577	-

**Текстовое описание местоположения границ
населенных пунктов, территориальных зон, особо охраняемых природных
территорий, зон с особыми условиями использования территорий**

Прохождение границы		Описание прохождения границы
от точки	до точки	
1	2	3
577	578	-
578	579	-
579	580	-
580	581	-
581	582	-
582	583	-
583	584	-
584	585	-
585	586	-
586	587	-
587	588	-
588	589	-
589	590	-
590	591	-
591	592	-
592	593	-
593	594	-
594	595	-
595	596	-
596	597	-
597	598	-
598	599	-
599	600	-
600	601	-
601	602	-
602	603	-
603	604	-
604	605	-
605	606	-
606	532	-
607	608	-
608	609	-
609	610	-
610	607	-
611	612	-
612	613	-

**Текстовое описание местоположения границ
населенных пунктов, территориальных зон, особо охраняемых природных
территорий, зон с особыми условиями использования территорий**

Прохождение границы		Описание прохождения границы
от точки	до точки	
1	2	3
613	614	-
614	615	-
615	616	-
616	617	-
617	618	-
618	619	-
619	620	-
620	621	-
621	622	-
622	623	-
623	624	-
624	625	-
625	626	-
626	611	-
627	628	-
628	629	-
629	630	-
630	631	-
631	632	-
632	633	-
633	634	-
634	635	-
635	636	-
636	637	-
637	638	-
638	639	-
639	640	-
640	641	-
641	642	-
642	643	-
643	644	-
644	645	-
645	646	-
646	647	-
647	648	-
648	649	-

**Текстовое описание местоположения границ
населенных пунктов, территориальных зон, особо охраняемых природных
территорий, зон с особыми условиями использования территорий**

Прохождение границы		Описание прохождения границы
от точки	до точки	
1	2	3
649	650	-
650	651	-
651	652	-
652	653	-
653	654	-
654	627	-
655	656	-
656	657	-
657	658	-
658	659	-
659	660	-
660	661	-
661	662	-
662	655	-
663	664	-
664	665	-
665	666	-
666	667	-
667	668	-
668	669	-
669	670	-
670	671	-
671	672	-
672	673	-
673	674	-
674	675	-
675	676	-
676	677	-
677	678	-
678	679	-
679	680	-
680	681	-
681	682	-
682	683	-
683	684	-
684	685	-

**Текстовое описание местоположения границ
населенных пунктов, территориальных зон, особо охраняемых природных
территорий, зон с особыми условиями использования территорий**

Прохождение границы		Описание прохождения границы
от точки	до точки	
1	2	3
685	663	-
686	687	-
687	688	-
688	689	-
689	690	-
690	691	-
691	692	-
692	693	-
693	694	-
694	695	-
695	696	-
696	697	-
697	698	-
698	699	-
699	700	-
700	701	-
701	686	-
702	703	-
703	704	-
704	705	-
705	706	-
706	707	-
707	708	-
708	709	-
709	710	-
710	711	-
711	712	-
712	713	-
713	714	-
714	715	-
715	716	-
716	717	-
717	718	-
718	719	-
719	720	-
720	721	-

**Текстовое описание местоположения границ
населенных пунктов, территориальных зон, особо охраняемых природных
территорий, зон с особыми условиями использования территорий**

Прохождение границы		Описание прохождения границы
от точки	до точки	
1	2	3
721	722	-
722	702	-
723	724	-
724	725	-
725	726	-
726	723	-
727	728	-
728	729	-
729	730	-
730	731	-
731	732	-
732	733	-
733	734	-
734	735	-
735	736	-
736	737	-
737	738	-
738	727	-
739	740	-
740	741	-
741	742	-
742	743	-
743	744	-
744	745	-
745	746	-
746	747	-
747	748	-
748	749	-
749	750	-
750	751	-
751	752	-
752	753	-
753	754	-
754	755	-
755	756	-
756	757	-

**Текстовое описание местоположения границ
населенных пунктов, территориальных зон, особо охраняемых природных
территорий, зон с особыми условиями использования территорий**

Прохождение границы		Описание прохождения границы
от точки	до точки	
1	2	3
757	758	-
758	759	-
759	760	-
760	761	-
761	762	-
762	763	-
763	764	-
764	765	-
765	739	-
766	767	-
767	768	-
768	769	-
769	770	-
770	771	-
771	772	-
772	773	-
773	774	-
774	775	-
775	776	-
776	777	-
777	778	-
778	779	-
779	780	-
780	781	-
781	766	-
782	783	-
783	784	-
784	785	-
785	786	-
786	787	-
787	788	-
788	789	-
789	790	-
790	791	-
791	792	-
792	793	-

**Текстовое описание местоположения границ
населенных пунктов, территориальных зон, особо охраняемых природных
территорий, зон с особыми условиями использования территорий**

Прохождение границы		Описание прохождения границы
от точки	до точки	
1	2	3
793	794	-
794	795	-
795	796	-
796	797	-
797	798	-
798	799	-
799	800	-
800	801	-
801	802	-
802	803	-
803	804	-
804	805	-
805	806	-
806	807	-
807	808	-
808	809	-
809	810	-
810	811	-
811	812	-
812	813	-
813	782	-
814	815	-
815	816	-
816	817	-
817	818	-
818	819	-
819	820	-
820	821	-
821	822	-
822	823	-
823	824	-
824	825	-
825	826	-
826	827	-
827	828	-
828	829	-

**Текстовое описание местоположения границ
населенных пунктов, территориальных зон, особо охраняемых природных
территорий, зон с особыми условиями использования территорий**

Прохождение границы		Описание прохождения границы
от точки	до точки	
1	2	3
829	830	-
830	831	-
831	832	-
832	833	-
833	834	-
834	835	-
835	836	-
836	837	-
837	838	-
838	839	-
839	840	-
840	841	-
841	842	-
842	843	-
843	844	-
844	845	-
845	846	-
846	847	-
847	848	-
848	849	-
849	850	-
850	851	-
851	852	-
852	853	-
853	854	-
854	855	-
855	856	-
856	857	-
857	858	-
858	859	-
859	814	-
860	861	-
861	862	-
862	860	-
863	864	-
864	865	-

**Текстовое описание местоположения границ
населенных пунктов, территориальных зон, особо охраняемых природных
территорий, зон с особыми условиями использования территорий**

Прохождение границы		Описание прохождения границы
от точки	до точки	
1	2	3
865	866	-
866	867	-
867	868	-
868	869	-
869	870	-
870	871	-
871	872	-
872	873	-
873	874	-
874	875	-
875	876	-
876	877	-
877	878	-
878	879	-
879	880	-
880	881	-
881	882	-
882	883	-
883	884	-
884	885	-
885	886	-
886	887	-
887	888	-
888	889	-
889	890	-
890	891	-
891	892	-
892	893	-
893	894	-
894	895	-
895	896	-
896	897	-
897	898	-
898	899	-
899	900	-
900	901	-

**Текстовое описание местоположения границ
населенных пунктов, территориальных зон, особо охраняемых природных
территорий, зон с особыми условиями использования территорий**

Прохождение границы		Описание прохождения границы
от точки	до точки	
1	2	3
901	902	-
902	903	-
903	904	-
904	905	-
905	906	-
906	907	-
907	908	-
908	909	-
909	910	-
910	911	-
911	912	-
912	913	-
913	914	-
914	915	-
915	916	-
916	917	-
917	918	-
918	919	-
919	863	-
920	921	-
921	922	-
922	923	-
923	924	-
924	925	-
925	926	-
926	927	-
927	920	-
928	929	-
929	930	-
930	931	-
931	932	-
932	933	-
933	934	-
934	935	-
935	928	-
936	937	-

**Текстовое описание местоположения границ
населенных пунктов, территориальных зон, особо охраняемых природных
территорий, зон с особыми условиями использования территорий**

Прохождение границы		Описание прохождения границы
от точки	до точки	
1	2	3
937	938	-
938	939	-
939	940	-
940	941	-
941	942	-
942	943	-
943	944	-
944	936	-
945	946	-
946	947	-
947	948	-
948	949	-
949	950	-
950	951	-
951	952	-
952	953	-
953	954	-
954	955	-
955	945	-
956	957	-
957	958	-
958	959	-
959	960	-
960	956	-
961	962	-
962	963	-
963	964	-
964	965	-
965	966	-
966	967	-
967	968	-
968	969	-
969	970	-
970	971	-
971	972	-
972	973	-

**Текстовое описание местоположения границ
населенных пунктов, территориальных зон, особо охраняемых природных
территорий, зон с особыми условиями использования территорий**

Прохождение границы		Описание прохождения границы
от точки	до точки	
1	2	3
973	974	-
974	975	-
975	976	-
976	977	-
977	961	-
978	979	-
979	980	-
980	981	-
981	982	-
982	983	-
983	984	-
984	985	-
985	986	-
986	987	-
987	988	-
988	989	-
989	990	-
990	991	-
991	992	-
992	993	-
993	994	-
994	995	-
995	978	-
996	997	-
997	998	-
998	999	-
999	1000	-
1000	1001	-
1001	1002	-
1002	1003	-
1003	1004	-
1004	1005	-
1005	1006	-
1006	1007	-
1007	1008	-
1008	1009	-

**Текстовое описание местоположения границ
населенных пунктов, территориальных зон, особо охраняемых природных
территорий, зон с особыми условиями использования территорий**

Прохождение границы		Описание прохождения границы
от точки	до точки	
1	2	3
1009	1010	-
1010	1011	-
1011	1012	-
1012	1013	-
1013	1014	-
1014	1015	-
1015	1016	-
1016	1017	-
1017	1018	-
1018	1019	-
1019	1020	-
1020	1021	-
1021	1022	-
1022	1023	-
1023	1024	-
1024	1025	-
1025	1026	-
1026	1027	-
1027	1028	-
1028	1029	-
1029	1030	-
1030	1031	-
1031	1032	-
1032	1033	-
1033	1034	-
1034	1035	-
1035	1036	-
1036	1037	-
1037	1038	-
1038	1039	-
1039	1040	-
1040	1041	-
1041	1042	-
1042	1043	-
1043	1044	-
1044	1045	-

**Текстовое описание местоположения границ
населенных пунктов, территориальных зон, особо охраняемых природных
территорий, зон с особыми условиями использования территорий**

Прохождение границы		Описание прохождения границы
от точки	до точки	
1	2	3
1045	1046	-
1046	1047	-
1047	1048	-
1048	1049	-
1049	1050	-
1050	1051	-
1051	1052	-
1052	1053	-
1053	1054	-
1054	1055	-
1055	1056	-
1056	1057	-
1057	1058	-
1058	1059	-
1059	1060	-
1060	1061	-
1061	1062	-
1062	1063	-
1063	1064	-
1064	1065	-
1065	1066	-
1066	1067	-
1067	1068	-
1068	1069	-
1069	1070	-
1070	1071	-
1071	1072	-
1072	1073	-
1073	1074	-
1074	1075	-
1075	1076	-
1076	1077	-
1077	996	-
996	996	-
1078	1079	-
1079	1080	-

**Текстовое описание местоположения границ
населенных пунктов, территориальных зон, особо охраняемых природных
территорий, зон с особыми условиями использования территорий**

Прохождение границы		Описание прохождения границы
от точки	до точки	
1	2	3
1080	1081	-
1081	1082	-
1082	1083	-
1083	1084	-
1084	1085	-
1085	1086	-
1086	1087	-
1087	1088	-
1088	1089	-
1089	1090	-
1090	1091	-
1091	1092	-
1092	1093	-
1093	1078	-
1094	1095	-
1095	1096	-
1096	1097	-
1097	1098	-
1098	1099	-
1099	1100	-
1100	1101	-
1101	1102	-
1102	1103	-
1103	1104	-
1104	1105	-
1105	1106	-
1106	1107	-
1107	1108	-
1108	1109	-
1109	1110	-
1110	1111	-
1111	1112	-
1112	1113	-
1113	1114	-
1114	1115	-
1115	1116	-

**Текстовое описание местоположения границ
населенных пунктов, территориальных зон, особо охраняемых природных
территорий, зон с особыми условиями использования территорий**

Прохождение границы		Описание прохождения границы
от точки	до точки	
1	2	3
1116	1117	-
1117	1118	-
1118	1119	-
1119	1120	-
1120	1094	-
1121	1122	-
1122	1123	-
1123	1124	-
1124	1121	-
1125	1126	-
1126	1127	-
1127	1128	-
1128	1129	-
1129	1130	-
1130	1131	-
1131	1132	-
1132	1133	-
1133	1134	-
1134	1135	-
1135	1136	-
1136	1137	-
1137	1138	-
1138	1139	-
1139	1140	-
1140	1141	-
1141	1142	-
1142	1143	-
1143	1144	-
1144	1145	-
1145	1146	-
1146	1147	-
1147	1148	-
1148	1149	-
1149	1150	-
1150	1151	-
1151	1152	-

**Текстовое описание местоположения границ
населенных пунктов, территориальных зон, особо охраняемых природных
территорий, зон с особыми условиями использования территорий**

Прохождение границы		Описание прохождения границы
от точки	до точки	
1	2	3
1152	1153	-
1153	1154	-
1154	1155	-
1155	1156	-
1156	1157	-
1157	1158	-
1158	1159	-
1159	1160	-
1160	1161	-
1161	1125	-
1162	1163	-
1163	1164	-
1164	1165	-
1165	1166	-
1166	1167	-
1167	1168	-
1168	1162	-
1169	1170	-
1170	1171	-
1171	1172	-
1172	1173	-
1173	1174	-
1174	1175	-
1175	1176	-
1176	1177	-
1177	1178	-
1178	1179	-
1179	1180	-
1180	1181	-
1181	1182	-
1182	1183	-
1183	1184	-
1184	1185	-
1185	1186	-
1186	1187	-
1187	1188	-

**Текстовое описание местоположения границ
населенных пунктов, территориальных зон, особо охраняемых природных
территорий, зон с особыми условиями использования территорий**

Прохождение границы		Описание прохождения границы
от точки	до точки	
1	2	3
1188	1189	-
1189	1190	-
1190	1191	-
1191	1192	-
1192	1193	-
1193	1169	-
1194	1195	-
1195	1196	-
1196	1197	-
1197	1198	-
1198	1199	-
1199	1200	-
1200	1201	-
1201	1202	-
1202	1203	-
1203	1204	-
1204	1205	-
1205	1206	-
1206	1207	-
1207	1208	-
1208	1209	-
1209	1210	-
1210	1211	-
1211	1212	-
1212	1213	-
1213	1214	-
1214	1215	-
1215	1194	-
1216	1217	-
1217	1218	-
1218	1219	-
1219	1220	-
1220	1216	-
1221	1222	-
1222	1223	-
1223	1224	-

**Текстовое описание местоположения границ
населенных пунктов, территориальных зон, особо охраняемых природных
территорий, зон с особыми условиями использования территорий**

Прохождение границы		Описание прохождения границы
от точки	до точки	
1	2	3
1224	1225	-
1225	1226	-
1226	1227	-
1227	1228	-
1228	1229	-
1229	1230	-
1230	1231	-
1231	1232	-
1232	1233	-
1233	1234	-
1234	1235	-
1235	1236	-
1236	1237	-
1237	1221	-
1238	1239	-
1239	1240	-
1240	1241	-
1241	1242	-
1242	1243	-
1243	1244	-
1244	1245	-
1245	1246	-
1246	1247	-
1247	1248	-
1248	1249	-
1249	1250	-
1250	1251	-
1251	1252	-
1252	1253	-
1253	1254	-
1254	1255	-
1255	1256	-
1256	1257	-
1257	1258	-
1258	1259	-
1259	1260	-

**Текстовое описание местоположения границ
населенных пунктов, территориальных зон, особо охраняемых природных
территорий, зон с особыми условиями использования территорий**

Прохождение границы		Описание прохождения границы
от точки	до точки	
1	2	3
1260	1261	-
1261	1262	-
1262	1263	-
1263	1264	-
1264	1238	-
1265	1266	-
1266	1267	-
1267	1268	-
1268	1269	-
1269	1270	-
1270	1271	-
1271	1272	-
1272	1273	-
1273	1274	-
1274	1275	-
1275	1276	-
1276	1265	-
1277	1278	-
1278	1279	-
1279	1280	-
1280	1281	-
1281	1282	-
1282	1283	-
1283	1284	-
1284	1285	-
1285	1286	-
1286	1287	-
1287	1288	-
1288	1289	-
1289	1290	-
1290	1291	-
1291	1292	-
1292	1293	-
1293	1294	-
1294	1295	-
1295	1296	-

**Текстовое описание местоположения границ
населенных пунктов, территориальных зон, особо охраняемых природных
территорий, зон с особыми условиями использования территорий**

Прохождение границы		Описание прохождения границы
от точки	до точки	
1	2	3
1296	1297	-
1297	1298	-
1298	1299	-
1299	1300	-
1300	1301	-
1301	1302	-
1302	1303	-
1303	1304	-
1304	1277	-
1305	1306	-
1306	1307	-
1307	1308	-
1308	1309	-
1309	1310	-
1310	1311	-
1311	1312	-
1312	1313	-
1313	1314	-
1314	1315	-
1315	1316	-
1316	1317	-
1317	1318	-
1318	1319	-
1319	1320	-
1320	1321	-
1321	1305	-
1322	1323	-
1323	1324	-
1324	1325	-
1325	1326	-
1326	1327	-
1327	1328	-
1328	1329	-
1329	1330	-
1330	1331	-
1331	1332	-

**Текстовое описание местоположения границ
населенных пунктов, территориальных зон, особо охраняемых природных
территорий, зон с особыми условиями использования территорий**

Прохождение границы		Описание прохождения границы
от точки	до точки	
1	2	3
1332	1333	-
1333	1322	-
1305	1306	-
1306	1307	-
1307	1308	-
1308	1309	-
1309	1310	-
1310	1311	-
1311	1312	-
1312	1314	-
1314	1315	-
1315	1316	-
1316	1317	-
1317	1318	-
1318	1319	-
1319	1320	-
1320	1321	-
1321	1305	-
1334	1335	-
1335	1336	-
1336	1337	-
1337	1338	-
1338	1339	-
1339	1340	-
1340	1341	-
1341	1342	-
1342	1343	-
1343	1344	-
1344	1345	-
1345	1346	-
1346	1347	-
1347	1348	-
1348	1349	-
1349	1350	-
1350	1351	-
1351	1352	-

**Текстовое описание местоположения границ
населенных пунктов, территориальных зон, особо охраняемых природных
территорий, зон с особыми условиями использования территорий**

Прохождение границы		Описание прохождения границы
от точки	до точки	
1	2	3
1352	1353	-
1353	1354	-
1354	1355	-
1355	1356	-
1356	1357	-
1357	1358	-
1358	1359	-
1359	1360	-
1360	1361	-
1361	1362	-
1362	1363	-
1363	1364	-
1364	1365	-
1365	1366	-
1366	1367	-
1367	1368	-
1368	1369	-
1369	1370	-
1370	1371	-
1371	1372	-
1372	1373	-
1373	1374	-
1374	1375	-
1375	1376	-
1376	1377	-
1377	1378	-
1378	1379	-
1379	1380	-
1380	1381	-
1381	1382	-
1382	1383	-
1383	1384	-
1384	1385	-
1385	1386	-
1386	1387	-
1387	1388	-

**Текстовое описание местоположения границ
населенных пунктов, территориальных зон, особо охраняемых природных
территорий, зон с особыми условиями использования территорий**

Прохождение границы		Описание прохождения границы
от точки	до точки	
1	2	3
1388	1389	-
1389	1390	-
1390	1391	-
1391	1392	-
1392	1393	-
1393	1394	-
1394	1395	-
1395	1396	-
1396	1397	-
1397	1398	-
1398	1399	-
1399	1400	-
1400	1401	-
1401	1402	-
1402	1403	-
1403	1404	-
1404	1405	-
1405	1406	-
1406	1407	-
1407	1408	-
1408	1409	-
1409	1410	-
1410	1411	-
1411	1412	-
1412	1413	-
1413	1414	-
1414	1415	-
1415	1416	-
1416	1417	-
1417	1418	-
1418	1419	-
1419	1420	-
1420	1421	-
1421	1422	-
1422	1423	-
1423	1424	-

**Текстовое описание местоположения границ
населенных пунктов, территориальных зон, особо охраняемых природных
территорий, зон с особыми условиями использования территорий**

Прохождение границы		Описание прохождения границы
от точки	до точки	
1	2	3
1424	1425	-
1425	1426	-
1426	1427	-
1427	1428	-
1428	1429	-
1429	1430	-
1430	1431	-
1431	1432	-
1432	1433	-
1433	1434	-
1434	1435	-
1435	1436	-
1436	1437	-
1437	1438	-
1438	1439	-
1439	1440	-
1440	1441	-
1441	1442	-
1442	1443	-
1443	1444	-
1444	1445	-
1445	1446	-
1446	1447	-
1447	1448	-
1448	1449	-
1449	1450	-
1450	1451	-
1451	1452	-
1452	1453	-
1453	1454	-
1454	1455	-
1455	1456	-
1456	1457	-
1457	1458	-
1458	1459	-
1459	1460	-

**Текстовое описание местоположения границ
населенных пунктов, территориальных зон, особо охраняемых природных
территорий, зон с особыми условиями использования территорий**

Прохождение границы		Описание прохождения границы
от точки	до точки	
1	2	3
1460	1461	-
1461	1462	-
1462	1463	-
1463	1464	-
1464	1465	-
1465	1466	-
1466	1467	-
1467	1468	-
1468	1469	-
1469	1470	-
1470	1471	-
1471	1472	-
1472	1473	-
1473	1474	-
1474	1475	-
1475	1476	-
1476	1477	-
1477	1478	-
1478	1479	-
1479	1480	-
1480	1481	-
1481	1482	-
1482	1483	-
1483	1484	-
1484	1485	-
1485	1486	-
1486	1487	-
1487	1488	-
1488	1489	-
1489	1490	-
1490	1491	-
1491	1492	-
1492	1493	-
1493	1494	-
1494	1495	-
1495	1496	-

**Текстовое описание местоположения границ
населенных пунктов, территориальных зон, особо охраняемых природных
территорий, зон с особыми условиями использования территорий**

Прохождение границы		Описание прохождения границы
от точки	до точки	
1	2	3
1496	1497	-
1497	1498	-
1498	1334	-
1499	1500	-
1500	1501	-
1501	1502	-
1502	1499	-
1503	1504	-
1504	1505	-
1505	1506	-
1506	1507	-
1507	1508	-
1508	1509	-
1509	1510	-
1510	1511	-
1511	1512	-
1512	1513	-
1513	1514	-
1514	1515	-
1515	1516	-
1516	1517	-
1517	1518	-
1518	1519	-
1519	1520	-
1520	1521	-
1521	1522	-
1522	1523	-
1523	1524	-
1524	1525	-
1525	1526	-
1526	1527	-
1527	1528	-
1528	1529	-
1529	1530	-
1530	1531	-
1531	1532	-

**Текстовое описание местоположения границ
населенных пунктов, территориальных зон, особо охраняемых природных
территорий, зон с особыми условиями использования территорий**

Прохождение границы		Описание прохождения границы
от точки	до точки	
1	2	3
1532	1533	-
1533	1534	-
1534	1535	-
1535	1503	-
1536	1537	-
1537	1538	-
1538	1539	-
1539	1540	-
1540	1541	-
1541	1542	-
1542	1543	-
1543	1536	-
1544	1545	-
1545	1546	-
1546	1547	-
1547	1546	-
1546	1547	-
1547	1548	-
1548	1549	-
1549	1550	-
1550	1551	-
1551	1552	-
1552	1553	-
1553	1554	-
1554	1555	-
1555	1556	-
1556	1544	-
1557	1558	-
1558	1559	-
1559	1560	-
1560	1561	-
1561	1562	-
1562	1563	-
1563	1564	-
1564	1565	-
1565	1566	-

**Текстовое описание местоположения границ
населенных пунктов, территориальных зон, особо охраняемых природных
территорий, зон с особыми условиями использования территорий**

Прохождение границы		Описание прохождения границы
от точки	до точки	
1	2	3
1566	1567	-
1567	1568	-
1568	1569	-
1569	1570	-
1570	1571	-
1571	1572	-
1572	1573	-
1573	1574	-
1574	1575	-
1575	1576	-
1576	1577	-
1577	1578	-
1578	1579	-
1579	1580	-
1580	1581	-
1581	1582	-
1582	1583	-
1583	1584	-
1584	1585	-
1585	1586	-
1586	1587	-
1587	1588	-
1588	1589	-
1589	1590	-
1590	1591	-
1591	1592	-
1592	1593	-
1593	1594	-
1594	1595	-
1595	1596	-
1596	1597	-
1597	1598	-
1598	1599	-
1599	1600	-
1600	1601	-
1601	1602	-

**Текстовое описание местоположения границ
населенных пунктов, территориальных зон, особо охраняемых природных
территорий, зон с особыми условиями использования территорий**

Прохождение границы		Описание прохождения границы
от точки	до точки	
1	2	3
1602	1603	-
1603	1604	-
1604	1605	-
1605	1606	-
1606	1557	-
1607	1608	-
1608	1609	-
1609	1610	-
1610	1611	-
1611	1612	-
1612	1613	-
1613	1614	-
1614	1615	-
1615	1616	-
1616	1617	-
1617	1618	-
1618	1619	-
1619	1620	-
1620	1621	-
1621	1622	-
1622	1623	-
1623	1624	-
1624	1625	-
1625	1626	-
1626	1627	-
1627	1607	-
1628	1629	-
1629	1630	-
1630	1631	-
1631	1632	-
1632	1633	-
1633	1634	-
1634	1635	-
1635	1636	-
1636	1637	-
1637	1638	-

**Текстовое описание местоположения границ
населенных пунктов, территориальных зон, особо охраняемых природных
территорий, зон с особыми условиями использования территорий**

Прохождение границы		Описание прохождения границы
от точки	до точки	
1	2	3
1638	1639	-
1639	1628	-
1640	1641	-
1641	1642	-
1642	1643	-
1643	1644	-
1644	1645	-
1645	1646	-
1646	1647	-
1647	1640	-
1648	1649	-
1649	1650	-
1650	1651	-
1651	1652	-
1652	1653	-
1653	1654	-
1654	1655	-
1655	1656	-
1656	1657	-
1657	1648	-
1658	1659	-
1659	1660	-
1660	1661	-
1661	1662	-
1662	1663	-
1663	1664	-
1664	1665	-
1665	1666	-
1666	1667	-
1667	1668	-
1668	1669	-
1669	1670	-
1670	1671	-
1671	1672	-
1672	1673	-
1673	1674	-

**Текстовое описание местоположения границ
населенных пунктов, территориальных зон, особо охраняемых природных
территорий, зон с особыми условиями использования территорий**

Прохождение границы		Описание прохождения границы
от точки	до точки	
1	2	3
1674	1675	-
1675	1676	-
1676	1677	-
1677	1678	-
1678	1679	-
1679	1658	-
1680	1681	-
1681	1682	-
1682	1683	-
1683	1684	-
1684	1685	-
1685	1686	-
1686	1687	-
1687	1688	-
1688	1689	-
1689	1690	-
1690	1691	-
1691	1692	-
1692	1693	-
1693	1694	-
1694	1695	-
1695	1696	-
1696	1697	-
1697	1698	-
1698	1699	-
1699	1700	-
1700	1701	-
1701	1702	-
1702	1703	-
1703	1704	-
1704	1705	-
1705	1706	-
1706	1707	-
1707	1708	-
1708	1709	-
1709	1710	-

**Текстовое описание местоположения границ
населенных пунктов, территориальных зон, особо охраняемых природных
территорий, зон с особыми условиями использования территорий**

Прохождение границы		Описание прохождения границы
от точки	до точки	
1	2	3
1710	1711	-
1711	1712	-
1712	1713	-
1713	1714	-
1714	1715	-
1715	1716	-
1716	1717	-
1717	1718	-
1718	1719	-
1719	1720	-
1720	1721	-
1721	1722	-
1722	1723	-
1723	1724	-
1724	1725	-
1725	1726	-
1726	1727	-
1727	1728	-
1728	1729	-
1729	1730	-
1730	1731	-
1731	1732	-
1732	1733	-
1733	1734	-
1734	1735	-
1735	1736	-
1736	1737	-
1737	1738	-
1738	1739	-
1739	1740	-
1740	1741	-
1741	1742	-
1742	1743	-
1743	1680	-
1744	1745	-
1745	1746	-

**Текстовое описание местоположения границ
населенных пунктов, территориальных зон, особо охраняемых природных
территорий, зон с особыми условиями использования территорий**

Прохождение границы		Описание прохождения границы
от точки	до точки	
1	2	3
1746	1747	-
1747	1748	-
1748	1744	-
1749	1750	-
1750	1751	-
1751	1752	-
1752	1753	-
1753	1754	-
1754	1755	-
1755	1756	-
1756	1757	-
1757	1758	-
1758	1759	-
1759	1760	-
1760	1749	-
1761	1762	-
1762	1763	-
1763	1764	-
1764	1765	-
1765	1766	-
1766	1767	-
1767	1768	-
1768	1769	-
1769	1770	-
1770	1771	-
1771	1772	-
1772	1773	-
1773	1774	-
1774	1775	-
1775	1776	-
1776	1777	-
1777	1778	-
1778	1779	-
1779	1780	-
1780	1781	-
1781	1782	-

**Текстовое описание местоположения границ
населенных пунктов, территориальных зон, особо охраняемых природных
территорий, зон с особыми условиями использования территорий**

Прохождение границы		Описание прохождения границы
от точки	до точки	
1	2	3
1782	1783	-
1783	1784	-
1784	1785	-
1785	1786	-
1786	1787	-
1787	1788	-
1788	1789	-
1789	1790	-
1790	1791	-
1791	1792	-
1792	1793	-
1793	1794	-
1794	1795	-
1795	1796	-
1796	1797	-
1797	1798	-
1798	1799	-
1799	1800	-
1800	1801	-
1801	1761	-
1802	1803	-
1803	1804	-
1804	1805	-
1805	1806	-
1806	1807	-
1807	1808	-
1808	1809	-
1809	1810	-
1810	1811	-
1811	1812	-
1812	1813	-
1813	1814	-
1814	1815	-
1815	1816	-
1816	1817	-
1817	1818	-

**Текстовое описание местоположения границ
населенных пунктов, территориальных зон, особо охраняемых природных
территорий, зон с особыми условиями использования территорий**

Прохождение границы		Описание прохождения границы
от точки	до точки	
1	2	3
1818	1819	-
1819	1820	-
1820	1821	-
1821	1822	-
1822	1823	-
1823	1824	-
1824	1825	-
1825	1826	-
1826	1827	-
1827	1828	-
1828	1829	-
1829	1830	-
1830	1831	-
1831	1832	-
1832	1802	-
1833	1834	-
1834	1835	-
1835	1836	-
1836	1837	-
1837	1838	-
1838	1839	-
1839	1840	-
1840	1841	-
1841	1842	-
1842	1843	-
1843	1844	-
1844	1845	-
1845	1846	-
1846	1847	-
1847	1848	-
1848	1849	-
1849	1833	-
1850	1851	-
1851	1852	-
1852	1853	-
1853	1854	-

**Текстовое описание местоположения границ
населенных пунктов, территориальных зон, особо охраняемых природных
территорий, зон с особыми условиями использования территорий**

Прохождение границы		Описание прохождения границы
от точки	до точки	
1	2	3
1854	1855	-
1855	1856	-
1856	1857	-
1857	1858	-
1858	1859	-
1859	1850	-
1860	1861	-
1861	1862	-
1862	1863	-
1863	1864	-
1864	1865	-
1865	1866	-
1866	1867	-
1867	1868	-
1868	1869	-
1869	1870	-
1870	1871	-
1871	1872	-
1872	1873	-
1873	1860	-
1874	1875	-
1875	1876	-
1876	1877	-
1877	1878	-
1878	1879	-
1879	1880	-
1880	1881	-
1881	1882	-
1882	1883	-
1883	1884	-
1884	1885	-
1885	1886	-
1886	1887	-
1887	1888	-
1888	1874	-
1889	1890	-

**Текстовое описание местоположения границ
населенных пунктов, территориальных зон, особо охраняемых природных
территорий, зон с особыми условиями использования территорий**

Прохождение границы		Описание прохождения границы
от точки	до точки	
1	2	3
1890	1891	-
1891	1892	-
1892	1893	-
1893	1894	-
1894	1895	-
1895	1896	-
1896	1897	-
1897	1898	-
1898	1899	-
1899	1900	-
1900	1901	-
1901	1902	-
1902	1903	-
1903	1904	-
1904	1905	-
1905	1906	-
1906	1907	-
1907	1908	-
1908	1909	-
1909	1910	-
1910	1911	-
1911	1912	-
1912	1913	-
1913	1914	-
1914	1915	-
1915	1889	-
1916	1917	-
1917	1918	-
1918	1919	-
1919	1920	-
1920	1921	-
1921	1922	-
1922	1923	-
1923	1924	-
1924	1925	-
1925	1926	-

**Текстовое описание местоположения границ
населенных пунктов, территориальных зон, особо охраняемых природных
территорий, зон с особыми условиями использования территорий**

Прохождение границы		Описание прохождения границы
от точки	до точки	
1	2	3
1926	1927	-
1927	1916	-
1928	1929	-
1929	1930	-
1930	1931	-
1931	1932	-
1932	1933	-
1933	1934	-
1934	1935	-
1935	1936	-
1936	1937	-
1937	1938	-
1938	1939	-
1939	1940	-
1940	1941	-
1941	1942	-
1942	1943	-
1943	1944	-
1944	1945	-
1945	1946	-
1946	1947	-
1947	1948	-
1948	1949	-
1949	1950	-
1950	1951	-
1951	1952	-
1952	1953	-
1953	1954	-
1954	1955	-
1955	1956	-
1956	1957	-
1957	1958	-
1958	1959	-
1959	1960	-
1960	1961	-
1961	1962	-

**Текстовое описание местоположения границ
населенных пунктов, территориальных зон, особо охраняемых природных
территорий, зон с особыми условиями использования территорий**

Прохождение границы		Описание прохождения границы
от точки	до точки	
1	2	3
1962	1963	-
1963	1964	-
1964	1965	-
1965	1966	-
1966	1967	-
1967	1968	-
1968	1969	-
1969	1970	-
1970	1971	-
1971	1972	-
1972	1973	-
1973	1928	-
1974	1975	-
1975	1976	-
1976	1977	-
1977	1978	-
1978	1979	-
1979	1980	-
1980	1981	-
1981	1982	-
1982	1983	-
1983	1984	-
1984	1985	-
1985	1986	-
1986	1987	-
1987	1988	-
1988	1989	-
1989	1990	-
1990	1991	-
1991	1992	-
1992	1993	-
1993	1994	-
1994	1995	-
1995	1996	-
1996	1997	-
1997	1998	-

**Текстовое описание местоположения границ
населенных пунктов, территориальных зон, особо охраняемых природных
территорий, зон с особыми условиями использования территорий**

Прохождение границы		Описание прохождения границы
от точки	до точки	
1	2	3
1998	1999	-
1999	2000	-
2000	2001	-
2001	2002	-
2002	2003	-
2003	2004	-
2004	2005	-
2005	2006	-
2006	2007	-
2007	2008	-
2008	2009	-
2009	2010	-
2010	2011	-
2011	2012	-
2012	2013	-
2013	2014	-
2014	2015	-
2015	2016	-
2016	2017	-
2017	2018	-
2018	2019	-
2019	1974	-
2020	2021	-
2021	2022	-
2022	2023	-
2023	2024	-
2024	2025	-
2025	2026	-
2026	2027	-
2027	2028	-
2028	2029	-
2029	2030	-
2030	2031	-
2031	2032	-
2032	2033	-
2033	2034	-

**Текстовое описание местоположения границ
населенных пунктов, территориальных зон, особо охраняемых природных
территорий, зон с особыми условиями использования территорий**

Прохождение границы		Описание прохождения границы
от точки	до точки	
1	2	3
2034	2035	-
2035	2036	-
2036	2037	-
2037	2038	-
2038	2039	-
2039	2040	-
2040	2041	-
2041	2042	-
2042	2043	-
2043	2044	-
2044	2045	-
2045	2046	-
2046	2047	-
2047	2048	-
2048	2049	-
2049	2050	-
2050	2051	-
2051	2052	-
2052	2020	-
2053	2054	-
2054	2055	-
2055	2056	-
2056	2057	-
2057	2058	-
2058	2059	-
2059	2060	-
2060	2061	-
2061	2062	-
2062	2053	-
2063	2064	-
2064	2065	-
2065	2066	-
2066	2067	-
2067	2068	-
2068	2069	-
2069	2070	-

**Текстовое описание местоположения границ
населенных пунктов, территориальных зон, особо охраняемых природных
территорий, зон с особыми условиями использования территорий**

Прохождение границы		Описание прохождения границы
от точки	до точки	
1	2	3
2070	2071	-
2071	2072	-
2072	2073	-
2073	2074	-
2074	2075	-
2075	2076	-
2076	2077	-
2077	2078	-
2078	2079	-
2079	2063	-
2080	2081	-
2081	2082	-
2082	2083	-
2083	2084	-
2084	2085	-
2085	2086	-
2086	2087	-
2087	2088	-
2088	2089	-
2089	2080	-
2090	2091	-
2091	2092	-
2092	2093	-
2093	2094	-
2094	2095	-
2095	2096	-
2096	2097	-
2097	2098	-
2098	2099	-
2099	2100	-
2100	2101	-
2101	2102	-
2102	2103	-
2103	2104	-
2104	2105	-
2105	2090	-

**Текстовое описание местоположения границ
населенных пунктов, территориальных зон, особо охраняемых природных
территорий, зон с особыми условиями использования территорий**

Прохождение границы		Описание прохождения границы
от точки	до точки	
1	2	3
2106	2107	-
2107	2108	-
2108	2109	-
2109	2106	-
2110	2111	-
2111	2112	-
2112	2113	-
2113	2114	-
2114	2115	-
2115	2116	-
2116	2117	-
2117	2118	-
2118	2119	-
2119	2110	-

--	--	--

ОПИСАНИЕ МЕСТОПОЛОЖЕНИЯ ГРАНИЦ

территориальная зона "Зона объектов отдыха, досуга и санаторно-курортного лечения"

(наименование объекта, местоположение границ которого описано (далее - объект))

Раздел 1

Сведения об объекте

№ п/п	Характеристики объекта	Описание характеристик
1	2	3
1.	Местоположение объекта	Ленинградская область, район Всеволожский, город Всеволожск
2.	Площадь объекта +/- величина погрешности определения площади (P +/- Дельта P)	454964 +/- 11804 м ²
3.	Иные характеристики объекта	-

Раздел 2

Сведения о местоположении границ объекта

1. Система координат -

2. Сведения о характерных точках границ объекта

Обозначение характерных точек границ	Координаты, м		Метод определения координат характерной точки	Средняя квадратическая погрешность положения характерной точки (Mt), м	Описание обозначения точки на местности (при наличии)
	X	Y			
1	2	3	4	5	6
-	-	-	-	-	-

3. Сведения о характерных точках части (частей) границы объекта

Обозначение характерных точек части границы	Координаты, м		Метод определения координат характерной точки	Средняя квадратическая погрешность положения характерной точки (Mt), м	Описание обозначения точки на местности (при наличии)
	X	Y			
1	2	3	4	5	6
-	-	-	-	-	-

Раздел 3

Сведения о местоположении измененных (уточненных) границ объекта

1. Система координат МСК 47 зона 2

2. Сведения о характерных точках границ объекта

Обозначение характерных точек границ	Существующие координаты, м		Измененные (уточненные) координаты, м		Метод определения координат характерной точки	Средняя квадратическая погрешность положения характерной точки (Mt), м	Описание обозначения точки на местности (при наличии)
	X	Y	X	Y			
1	2	3	4	5	6	7	8
1	-	-	441836.75	2235401.18	Картометрический метод	5.0	-
2	-	-	441796.62	2235384.74	Картометрический метод	5.0	-
3	-	-	441789.74	2235373.79	Картометрический метод	5.0	-
4	-	-	441797.54	2235336.11	Картометрический метод	5.0	-
5	-	-	441772.09	2235302.89	Картометрический метод	5.0	-
6	-	-	441776.44	2235292.26	Картометрический метод	5.0	-
7	-	-	441785.07	2235271.22	Картометрический метод	5.0	-
8	-	-	441786.95	2235259.16	Картометрический метод	5.0	-
9	-	-	441788.78	2235247.41	Картометрический метод	5.0	-
10	-	-	441785.87	2235238.30	Картометрический метод	5.0	-
11	-	-	441769.75	2235205.37	Картометрический метод	5.0	-
12	-	-	441745.47	2235202.17	Картометрический метод	5.0	-
13	-	-	441713.59	2235193.69	Картометрический метод	5.0	-
14	-	-	441720.93	2235158.20	Картометрический метод	5.0	-
15	-	-	441720.97	2235128.20	Картометрический метод	5.0	-
16	-	-	441721.01	2235098.20	Картометрический метод	5.0	-
17	-	-	441721.04	2235070.98	Картометрический метод	5.0	-
18	-	-	441731.58	2235072.52	Картометрический метод	5.0	-
19	-	-	441740.76	2235079.06	Картометрический метод	5.0	-
20	-	-	441748.60	2235079.88	Картометрический метод	5.0	-
21	-	-	441763.54	2235082.94	Картометрический метод	5.0	-
22	-	-	441771.34	2235085.89	Картометрический метод	5.0	-

2. Сведения о характерных точках границ объекта							
Обозначение характерных точек границ	Существующие координаты, м		Измененные (уточненные) координаты, м		Метод определения координат характерной точки	Средняя квадратическая погрешность положения характерной точки (Mt), м	Описание обозначения точки на местности (при наличии)
	X	Y	X	Y			
1	2	3	4	5	6	7	8
23	-	-	441792.55	2235099.01	Картометрический метод	5.0	-
24	-	-	441802.60	2235094.88	Картометрический метод	5.0	-
25	-	-	441792.32	2235115.40	Картометрический метод	5.0	-
26	-	-	441787.18	2235126.01	Картометрический метод	5.0	-
27	-	-	441791.91	2235144.60	Картометрический метод	5.0	-
28	-	-	441799.54	2235159.66	Картометрический метод	5.0	-
29	-	-	441815.81	2235169.16	Картометрический метод	5.0	-
30	-	-	441829.39	2235167.20	Картометрический метод	5.0	-
31	-	-	441840.94	2235157.39	Картометрический метод	5.0	-
32	-	-	441852.40	2235154.70	Картометрический метод	5.0	-
33	-	-	441858.12	2235153.36	Картометрический метод	5.0	-
34	-	-	441870.37	2235144.98	Картометрический метод	5.0	-
35	-	-	441879.12	2235131.56	Картометрический метод	5.0	-
36	-	-	441890.60	2235126.73	Картометрический метод	5.0	-
37	-	-	441909.87	2235126.29	Картометрический метод	5.0	-
38	-	-	441926.35	2235121.53	Картометрический метод	5.0	-
39	-	-	441937.90	2235111.72	Картометрический метод	5.0	-
40	-	-	441945.90	2235101.14	Картометрический метод	5.0	-
41	-	-	441959.58	2235092.07	Картометрический метод	5.0	-
42	-	-	441976.00	2235090.87	Картометрический метод	5.0	-
43	-	-	441988.79	2235094.61	Картометрический метод	5.0	-
44	-	-	442000.22	2235094.06	Картометрический метод	5.0	-
45	-	-	442008.85	2235088.48	Картометрический метод	5.0	-
46	-	-	442021.80	2235081.53	Картометрический метод	5.0	-
47	-	-	442055.57	2235064.19	Картометрический метод	5.0	-
48	-	-	442069.99	2235052.99	Картометрический метод	5.0	-

2. Сведения о характерных точках границ объекта							
Обозначение характерных точек границ	Существующие координаты, м		Измененные (уточненные) координаты, м		Метод определения координат характерной точки	Средняя квадратическая погрешность положения характерной точки (Mt), м	Описание обозначения точки на местности (при наличии)
	X	Y	X	Y			
1	2	3	4	5	6	7	8
49	-	-	442088.06	2235036.86	Картометрический метод	5.0	-
50	-	-	442100.34	2235025.63	Картометрический метод	5.0	-
51	-	-	442114.19	2235005.16	Картометрический метод	5.0	-
52	-	-	442123.44	2235006.71	Картометрический метод	5.0	-
53	-	-	442134.76	2235013.29	Картометрический метод	5.0	-
54	-	-	442144.60	2235024.11	Картометрический метод	5.0	-
55	-	-	442152.33	2235032.05	Картометрический метод	5.0	-
56	-	-	442161.60	2235032.89	Картометрический метод	5.0	-
57	-	-	442178.01	2235032.41	Картометрический метод	5.0	-
58	-	-	442187.26	2235033.96	Картометрический метод	5.0	-
59	-	-	442192.93	2235036.18	Картометрический метод	5.0	-
60	-	-	442198.58	2235040.53	Картометрический метод	5.0	-
61	-	-	442207.04	2235047.77	Картометрический метод	5.0	-
62	-	-	442219.09	2235052.93	Картометрический метод	5.0	-
63	-	-	442233.33	2235055.26	Картометрический метод	5.0	-
64	-	-	442243.28	2235057.54	Картометрический метод	5.0	-
65	-	-	442253.35	2235051.98	Картометрический метод	5.0	-
66	-	-	442264.32	2235032.89	Картометрический метод	5.0	-
67	-	-	442301.62	2235049.03	Картометрический метод	5.0	-
68	-	-	442319.63	2235098.97	Картометрический метод	5.0	-
69	-	-	442323.48	2235097.71	Картометрический метод	5.0	-
70	-	-	442324.27	2235099.80	Картометрический метод	5.0	-
71	-	-	442320.37	2235101.14	Картометрический метод	5.0	-
72	-	-	442327.65	2235123.30	Картометрический метод	5.0	-
73	-	-	442396.60	2235142.27	Картометрический метод	5.0	-
74	-	-	442450.17	2235128.39	Картометрический метод	5.0	-

2. Сведения о характерных точках границ объекта							
Обозначение характерных точек границ	Существующие координаты, м		Измененные (уточненные) координаты, м		Метод определения координат характерной точки	Средняя квадратическая погрешность положения характерной точки (Mt), м	Описание обозначения точки на местности (при наличии)
	X	Y	X	Y			
1	2	3	4	5	6	7	8
75	-	-	442455.45	2235132.67	Картометрический метод	5.0	-
76	-	-	442449.75	2235263.09	Картометрический метод	5.0	-
77	-	-	442369.26	2235302.46	Картометрический метод	5.0	-
78	-	-	442302.13	2235312.74	Картометрический метод	5.0	-
79	-	-	442288.50	2235314.30	Картометрический метод	5.0	-
80	-	-	442221.80	2235315.39	Картометрический метод	5.0	-
81	-	-	442163.32	2235321.07	Картометрический метод	5.0	-
82	-	-	442130.64	2235323.76	Картометрический метод	5.0	-
83	-	-	442105.46	2235332.46	Картометрический метод	5.0	-
84	-	-	442050.26	2235358.05	Картометрический метод	5.0	-
85	-	-	441963.70	2235375.13	Картометрический метод	5.0	-
86	-	-	441916.40	2235395.04	Картометрический метод	5.0	-
87	-	-	441884.11	2235400.14	Картометрический метод	5.0	-
1	-	-	441836.75	2235401.18	Картометрический метод	5.0	-
88	-	-	442743.43	2235779.04	Картометрический метод	5.0	-
89	-	-	442666.82	2235778.60	Картометрический метод	5.0	-
90	-	-	442673.00	2235764.43	Картометрический метод	5.0	-
91	-	-	442675.87	2235698.03	Картометрический метод	5.0	-
92	-	-	442676.27	2235668.28	Картометрический метод	5.0	-
93	-	-	442676.68	2235638.43	Картометрический метод	5.0	-
94	-	-	442676.76	2235637.31	Картометрический метод	5.0	-
95	-	-	442681.59	2235284.08	Картометрический метод	5.0	-
96	-	-	442842.81	2235286.27	Картометрический метод	5.0	-
97	-	-	442838.36	2235672.66	Картометрический метод	5.0	-
98	-	-	442837.93	2235683.27	Картометрический метод	5.0	-
99	-	-	442836.64	2235758.16	Картометрический метод	5.0	-

2. Сведения о характерных точках границ объекта							
Обозначение характерных точек границ	Существующие координаты, м		Измененные (уточненные) координаты, м		Метод определения координат характерной точки	Средняя квадратическая погрешность положения характерной точки (Mt), м	Описание обозначения точки на местности (при наличии)
	X	Y	X	Y			
1	2	3	4	5	6	7	8
100	-	-	442835.60	2235760.43	Картометрический метод	5.0	-
101	-	-	442832.58	2235771.98	Картометрический метод	5.0	-
102	-	-	442801.12	2235771.54	Картометрический метод	5.0	-
103	-	-	442802.55	2235760.50	Картометрический метод	5.0	-
104	-	-	442803.71	2235677.77	Картометрический метод	5.0	-
105	-	-	442747.23	2235677.64	Картометрический метод	5.0	-
106	-	-	442739.35	2235677.64	Картометрический метод	5.0	-
107	-	-	442741.10	2235697.92	Картометрический метод	5.0	-
108	-	-	442741.84	2235760.63	Картометрический метод	5.0	-
88	-	-	442743.43	2235779.04	Картометрический метод	5.0	-
109	-	-	442850.09	2234423.47	Картометрический метод	5.0	-
110	-	-	442694.63	2234423.47	Картометрический метод	5.0	-
111	-	-	442694.90	2234412.27	Картометрический метод	5.0	-
112	-	-	442696.54	2234412.29	Картометрический метод	5.0	-
113	-	-	442698.17	2234417.31	Картометрический метод	5.0	-
114	-	-	442699.41	2234330.63	Картометрический метод	5.0	-
115	-	-	442700.56	2234250.63	Картометрический метод	5.0	-
116	-	-	442700.66	2234243.50	Картометрический метод	5.0	-
117	-	-	442701.24	2234203.76	Картометрический метод	5.0	-
118	-	-	442701.49	2234186.20	Картометрический метод	5.0	-
119	-	-	442701.57	2234180.25	Картометрический метод	5.0	-
120	-	-	442701.94	2234154.73	Картометрический метод	5.0	-
121	-	-	442702.96	2234083.49	Картометрический метод	5.0	-
122	-	-	442703.73	2234030.22	Картометрический метод	5.0	-
123	-	-	442703.80	2234025.55	Картометрический метод	5.0	-
124	-	-	442704.74	2233959.85	Картометрический метод	5.0	-

2. Сведения о характерных точках границ объекта							
Обозначение характерных точек границ	Существующие координаты, м		Измененные (уточненные) координаты, м		Метод определения координат характерной точки	Средняя квадратическая погрешность положения характерной точки (Mt), м	Описание обозначения точки на местности (при наличии)
	X	Y	X	Y			
1	2	3	4	5	6	7	8
125	-	-	442704.94	2233954.89	Картометрический метод	5.0	-
126	-	-	442706.11	2233953.75	Картометрический метод	5.0	-
127	-	-	442707.33	2233954.00	Картометрический метод	5.0	-
128	-	-	442710.54	2233954.69	Картометрический метод	5.0	-
129	-	-	442724.04	2233957.58	Картометрический метод	5.0	-
130	-	-	442862.37	2233987.11	Картометрический метод	5.0	-
131	-	-	442861.58	2234024.92	Картометрический метод	5.0	-
132	-	-	442860.40	2234080.91	Картометрический метод	5.0	-
133	-	-	442858.79	2234156.98	Картометрический метод	5.0	-
134	-	-	442856.76	2234252.87	Картометрический метод	5.0	-
135	-	-	442856.27	2234276.40	Картометрический метод	5.0	-
136	-	-	442854.98	2234337.52	Картометрический метод	5.0	-
137	-	-	442853.35	2234414.92	Картометрический метод	5.0	-
138	-	-	442850.33	2234414.95	Картометрический метод	5.0	-
109	-	-	442850.09	2234423.47	Картометрический метод	5.0	-
139	-	-	441371.37	2235932.40	Картометрический метод	5.0	-
140	-	-	441367.74	2235931.72	Картометрический метод	5.0	-
141	-	-	441307.67	2235924.72	Картометрический метод	5.0	-
142	-	-	441264.93	2235925.68	Картометрический метод	5.0	-
143	-	-	441252.50	2235926.85	Картометрический метод	5.0	-
144	-	-	441250.12	2235920.49	Картометрический метод	5.0	-
145	-	-	441226.36	2235850.95	Картометрический метод	5.0	-
146	-	-	441149.39	2235848.17	Картометрический метод	5.0	-
147	-	-	441134.56	2235855.92	Картометрический метод	5.0	-
148	-	-	441189.99	2235770.69	Картометрический метод	5.0	-
149	-	-	441112.48	2235622.30	Картометрический метод	5.0	-

2. Сведения о характерных точках границ объекта							
Обозначение характерных точек границ	Существующие координаты, м		Измененные (уточненные) координаты, м		Метод определения координат характерной точки	Средняя квадратическая погрешность положения характерной точки (Mt), м	Описание обозначения точки на местности (при наличии)
	X	Y	X	Y			
1	2	3	4	5	6	7	8
150	-	-	441235.35	2235805.94	Картометрический метод	5.0	-
151	-	-	441327.23	2235808.87	Картометрический метод	5.0	-
152	-	-	441335.65	2235837.79	Картометрический метод	5.0	-
153	-	-	441346.87	2235841.34	Картометрический метод	5.0	-
154	-	-	441348.39	2235856.61	Картометрический метод	5.0	-
155	-	-	441361.77	2235858.32	Картометрический метод	5.0	-
156	-	-	441352.11	2235870.91	Картометрический метод	5.0	-
157	-	-	441354.99	2235887.15	Картометрический метод	5.0	-
158	-	-	441357.30	2235892.73	Картометрический метод	5.0	-
159	-	-	441368.47	2235886.09	Картометрический метод	5.0	-
160	-	-	441406.97	2235883.24	Картометрический метод	5.0	-
161	-	-	441403.27	2235917.78	Картометрический метод	5.0	-
162	-	-	441367.28	2235916.83	Картометрический метод	5.0	-
163	-	-	441373.77	2235920.38	Картометрический метод	5.0	-
164	-	-	441377.84	2235922.02	Картометрический метод	5.0	-
165	-	-	441367.42	2235923.76	Картометрический метод	5.0	-
139	-	-	441371.37	2235932.40	Картометрический метод	5.0	-
166	-	-	443292.33	2234602.43	Картометрический метод	5.0	-
167	-	-	443292.20	2234602.43	Картометрический метод	5.0	-
168	-	-	443292.27	2234595.01	Картометрический метод	5.0	-
169	-	-	443276.79	2234594.86	Картометрический метод	5.0	-
170	-	-	443275.35	2234548.00	Картометрический метод	5.0	-
171	-	-	443209.18	2234549.51	Картометрический метод	5.0	-
172	-	-	443211.19	2234448.94	Картометрический метод	5.0	-
173	-	-	443212.70	2234441.35	Картометрический метод	5.0	-
174	-	-	443216.70	2234439.59	Картометрический метод	5.0	-

2. Сведения о характерных точках границ объекта							
Обозначение характерных точек границ	Существующие координаты, м		Измененные (уточненные) координаты, м		Метод определения координат характерной точки	Средняя квадратическая погрешность положения характерной точки (Mt), м	Описание обозначения точки на местности (при наличии)
	X	Y	X	Y			
1	2	3	4	5	6	7	8
175	-	-	443372.46	2234441.79	Картометрический метод	5.0	-
176	-	-	443374.17	2234443.49	Картометрический метод	5.0	-
177	-	-	443371.96	2234542.54	Картометрический метод	5.0	-
178	-	-	443368.96	2234542.58	Картометрический метод	5.0	-
179	-	-	443368.90	2234544.58	Картометрический метод	5.0	-
180	-	-	443321.87	2234545.23	Картометрический метод	5.0	-
181	-	-	443319.99	2234601.23	Картометрический метод	5.0	-
166	-	-	443292.33	2234602.43	Картометрический метод	5.0	-
182	-	-	445284.45	2234298.71	Картометрический метод	5.0	-
183	-	-	445276.65	2234290.78	Картометрический метод	5.0	-
184	-	-	445254.66	2234283.43	Картометрический метод	5.0	-
185	-	-	445263.38	2234249.69	Картометрический метод	5.0	-
186	-	-	445221.07	2234223.95	Картометрический метод	5.0	-
187	-	-	445196.85	2234209.43	Картометрический метод	5.0	-
188	-	-	445172.30	2234193.74	Картометрический метод	5.0	-
189	-	-	445283.99	2234036.90	Картометрический метод	5.0	-
190	-	-	445291.95	2234023.14	Картометрический метод	5.0	-
191	-	-	445294.11	2234040.16	Картометрический метод	5.0	-
192	-	-	445294.45	2234040.13	Картометрический метод	5.0	-
193	-	-	445297.23	2234059.08	Картометрический метод	5.0	-
194	-	-	445300.94	2234087.24	Картометрический метод	5.0	-
195	-	-	445300.22	2234087.26	Картометрический метод	5.0	-
196	-	-	445302.76	2234113.30	Картометрический метод	5.0	-
197	-	-	445304.81	2234113.10	Картометрический метод	5.0	-
198	-	-	445305.36	2234116.82	Картометрический метод	5.0	-
199	-	-	445306.01	2234121.06	Картометрический метод	5.0	-

2. Сведения о характерных точках границ объекта							
Обозначение характерных точек границ	Существующие координаты, м		Измененные (уточненные) координаты, м		Метод определения координат характерной точки	Средняя квадратическая погрешность положения характерной точки (Mt), м	Описание обозначения точки на местности (при наличии)
	X	Y	X	Y			
1	2	3	4	5	6	7	8
200	-	-	445310.16	2234147.18	Картометрический метод	5.0	-
201	-	-	445317.14	2234203.02	Картометрический метод	5.0	-
202	-	-	445303.44	2234239.46	Картометрический метод	5.0	-
182	-	-	445284.45	2234298.71	Картометрический метод	5.0	-
203	-	-	443889.32	2234437.83	Картометрический метод	5.0	-
204	-	-	443804.33	2234436.96	Картометрический метод	5.0	-
205	-	-	443805.57	2234403.46	Картометрический метод	5.0	-
206	-	-	443807.67	2234365.71	Картометрический метод	5.0	-
207	-	-	443809.38	2234329.17	Картометрический метод	5.0	-
208	-	-	443810.01	2234298.45	Картометрический метод	5.0	-
209	-	-	443810.57	2234295.97	Картометрический метод	5.0	-
210	-	-	443811.70	2234266.32	Картометрический метод	5.0	-
211	-	-	443813.22	2234220.06	Картометрический метод	5.0	-
212	-	-	443813.88	2234218.75	Картометрический метод	5.0	-
213	-	-	443815.50	2234193.91	Картометрический метод	5.0	-
214	-	-	443815.97	2234186.56	Картометрический метод	5.0	-
215	-	-	443817.25	2234184.94	Картометрический метод	5.0	-
216	-	-	443892.92	2234199.95	Картометрический метод	5.0	-
217	-	-	443892.77	2234209.56	Картометрический метод	5.0	-
218	-	-	443890.48	2234364.01	Картометрический метод	5.0	-
219	-	-	443859.00	2234361.17	Картометрический метод	5.0	-
220	-	-	443850.13	2234407.74	Картометрический метод	5.0	-
221	-	-	443850.14	2234410.91	Картометрический метод	5.0	-
222	-	-	443889.53	2234415.96	Картометрический метод	5.0	-
203	-	-	443889.32	2234437.83	Картометрический метод	5.0	-
223	-	-	444053.61	2234440.00	Картометрический метод	5.0	-

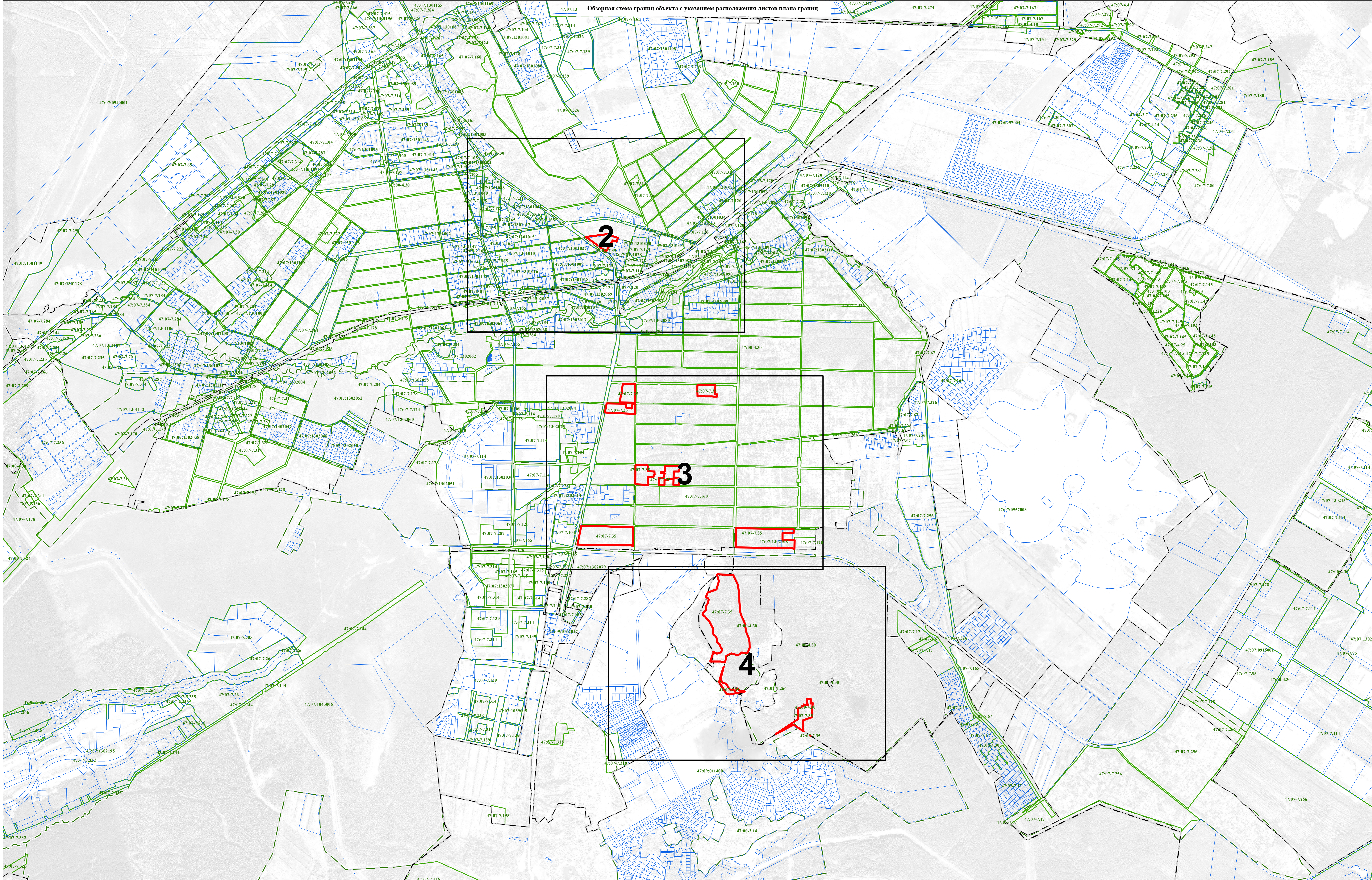
2. Сведения о характерных точках границ объекта							
Обозначение характерных точек границ	Существующие координаты, м		Измененные (уточненные) координаты, м		Метод определения координат характерной точки	Средняя квадратическая погрешность положения характерной точки (Mt), м	Описание обозначения точки на местности (при наличии)
	X	Y	X	Y			
1	2	3	4	5	6	7	8
224	-	-	443965.20	2234438.58	Картометрический метод	5.0	-
225	-	-	443959.49	2234438.64	Картометрический метод	5.0	-
226	-	-	443898.50	2234437.88	Картометрический метод	5.0	-
227	-	-	443901.31	2234310.31	Картометрический метод	5.0	-
228	-	-	443926.95	2234313.55	Картометрический метод	5.0	-
229	-	-	443944.20	2234316.20	Картометрический метод	5.0	-
230	-	-	443948.19	2234317.00	Картометрический метод	5.0	-
231	-	-	443949.94	2234317.20	Картометрический метод	5.0	-
232	-	-	443951.96	2234318.71	Картометрический метод	5.0	-
233	-	-	443959.57	2234320.98	Картометрический метод	5.0	-
234	-	-	443992.03	2234328.75	Картометрический метод	5.0	-
235	-	-	443992.85	2234325.11	Картометрический метод	5.0	-
236	-	-	444053.26	2234334.60	Картометрический метод	5.0	-
237	-	-	444053.61	2234343.98	Картометрический метод	5.0	-
238	-	-	444053.81	2234349.73	Картометрический метод	5.0	-
239	-	-	444054.25	2234437.88	Картометрический метод	5.0	-
223	-	-	444053.61	2234440.00	Картометрический метод	5.0	-
240	-	-	443367.54	2234810.45	Картометрический метод	5.0	-
241	-	-	443320.41	2234809.07	Картометрический метод	5.0	-
242	-	-	443320.52	2234763.37	Картометрический метод	5.0	-
243	-	-	443262.64	2234761.80	Картометрический метод	5.0	-
244	-	-	443262.39	2234796.96	Картометрический метод	5.0	-
245	-	-	443262.31	2234807.68	Картометрический метод	5.0	-
246	-	-	443261.58	2234807.67	Картометрический метод	5.0	-
247	-	-	443205.51	2234806.57	Картометрический метод	5.0	-
248	-	-	443206.00	2234760.84	Картометрический метод	5.0	-

2. Сведения о характерных точках границ объекта							
Обозначение характерных точек границ	Существующие координаты, м		Измененные (уточненные) координаты, м		Метод определения координат характерной точки	Средняя квадратическая погрешность положения характерной точки (Mt), м	Описание обозначения точки на местности (при наличии)
	X	Y	X	Y			
1	2	3	4	5	6	7	8
249	-	-	443257.74	2234762.21	Картометрический метод	5.0	-
250	-	-	443257.85	2234715.92	Картометрический метод	5.0	-
251	-	-	443249.84	2234715.79	Картометрический метод	5.0	-
252	-	-	443250.24	2234686.17	Картометрический метод	5.0	-
253	-	-	443206.76	2234685.40	Картометрический метод	5.0	-
254	-	-	443207.29	2234638.84	Картометрический метод	5.0	-
255	-	-	443265.08	2234640.40	Картометрический метод	5.0	-
256	-	-	443265.83	2234676.90	Картометрический метод	5.0	-
257	-	-	443296.91	2234685.34	Картометрический метод	5.0	-
258	-	-	443303.66	2234686.62	Картометрический метод	5.0	-
259	-	-	443304.55	2234679.53	Картометрический метод	5.0	-
260	-	-	443304.32	2234656.93	Картометрический метод	5.0	-
261	-	-	443315.14	2234657.44	Картометрический метод	5.0	-
262	-	-	443318.71	2234686.71	Картометрический метод	5.0	-
263	-	-	443369.66	2234692.80	Картометрический метод	5.0	-
240	-	-	443367.54	2234810.45	Картометрический метод	5.0	-
264	-	-	443968.39	2235128.01	Картометрический метод	5.0	-
265	-	-	443950.69	2235127.40	Картометрический метод	5.0	-
266	-	-	443950.69	2235102.86	Картометрический метод	5.0	-
267	-	-	443951.54	2235085.06	Картометрический метод	5.0	-
268	-	-	443951.52	2235084.10	Картометрический метод	5.0	-
269	-	-	443951.34	2235070.16	Картометрический метод	5.0	-
270	-	-	443951.59	2235054.19	Картометрический метод	5.0	-
271	-	-	443952.38	2235027.78	Картометрический метод	5.0	-
272	-	-	443952.77	2235019.69	Картометрический метод	5.0	-
273	-	-	443952.75	2234975.22	Картометрический метод	5.0	-

2. Сведения о характерных точках границ объекта							
Обозначение характерных точек границ	Существующие координаты, м		Измененные (уточненные) координаты, м		Метод определения координат характерной точки	Средняя квадратическая погрешность положения характерной точки (Mt), м	Описание обозначения точки на местности (при наличии)
	X	Y	X	Y			
1	2	3	4	5	6	7	8
274	-	-	443951.16	2234975.20	Картометрический метод	5.0	-
275	-	-	443950.97	2234963.94	Картометрический метод	5.0	-
276	-	-	444010.38	2234962.52	Картометрический метод	5.0	-
277	-	-	444016.38	2234962.16	Картометрический метод	5.0	-
278	-	-	444039.97	2234961.22	Картометрический метод	5.0	-
279	-	-	444040.41	2234964.07	Картометрический метод	5.0	-
280	-	-	444046.48	2234963.64	Картометрический метод	5.0	-
281	-	-	444045.84	2235044.33	Картометрический метод	5.0	-
282	-	-	444045.73	2235045.30	Картометрический метод	5.0	-
283	-	-	444045.89	2235047.61	Картометрический метод	5.0	-
284	-	-	444045.50	2235074.31	Картометрический метод	5.0	-
285	-	-	444045.54	2235080.36	Картометрический метод	5.0	-
286	-	-	444045.17	2235113.42	Картометрический метод	5.0	-
287	-	-	444015.85	2235113.00	Картометрический метод	5.0	-
288	-	-	444010.99	2235112.33	Картометрический метод	5.0	-
289	-	-	443999.50	2235113.09	Картометрический метод	5.0	-
290	-	-	443986.88	2235112.62	Картометрический метод	5.0	-
291	-	-	443986.29	2235112.60	Картометрический метод	5.0	-
292	-	-	443985.97	2235112.59	Картометрический метод	5.0	-
293	-	-	443983.44	2235112.51	Картометрический метод	5.0	-
294	-	-	443968.69	2235112.06	Картометрический метод	5.0	-
264	-	-	443968.39	2235128.01	Картометрический метод	5.0	-
295	-	-	441469.96	2235360.27	Картометрический метод	5.0	-
296	-	-	441444.01	2235228.82	Картометрический метод	5.0	-
297	-	-	441449.27	2235209.66	Картометрический метод	5.0	-
298	-	-	441549.72	2235144.00	Картометрический метод	5.0	-

2. Сведения о характерных точках границ объекта							
Обозначение характерных точек границ	Существующие координаты, м		Измененные (уточненные) координаты, м		Метод определения координат характерной точки	Средняя квадратическая погрешность положения характерной точки (Mt), м	Описание обозначения точки на местности (при наличии)
	X	Y	X	Y			
1	2	3	4	5	6	7	8
299	-	-	441597.62	2235158.33	Картометрический метод	5.0	-
300	-	-	441631.63	2235168.51	Картометрический метод	5.0	-
301	-	-	441677.26	2235184.04	Картометрический метод	5.0	-
302	-	-	441630.79	2235171.66	Картометрический метод	5.0	-
303	-	-	441572.05	2235156.07	Картометрический метод	5.0	-
304	-	-	441541.44	2235174.94	Картометрический метод	5.0	-
305	-	-	441537.65	2235195.87	Картометрический метод	5.0	-
306	-	-	441530.34	2235207.10	Картометрический метод	5.0	-
307	-	-	441529.20	2235207.92	Картометрический метод	5.0	-
308	-	-	441529.16	2235208.67	Картометрический метод	5.0	-
309	-	-	441499.63	2235224.85	Картометрический метод	5.0	-
310	-	-	441483.30	2235239.09	Картометрический метод	5.0	-
311	-	-	441482.13	2235246.07	Картометрический метод	5.0	-
312	-	-	441485.20	2235254.64	Картометрический метод	5.0	-
313	-	-	441493.53	2235259.99	Картометрический метод	5.0	-
314	-	-	441477.68	2235269.19	Картометрический метод	5.0	-
315	-	-	441474.62	2235283.39	Картометрический метод	5.0	-
316	-	-	441492.96	2235297.90	Картометрический метод	5.0	-
317	-	-	441494.51	2235298.86	Картометрический метод	5.0	-
318	-	-	441480.06	2235315.31	Картометрический метод	5.0	-
319	-	-	441472.25	2235329.20	Картометрический метод	5.0	-
320	-	-	441470.62	2235337.25	Картометрический метод	5.0	-
321	-	-	441473.22	2235346.88	Картометрический метод	5.0	-
322	-	-	441475.81	2235351.77	Картометрический метод	5.0	-
295	-	-	441469.96	2235360.27	Картометрический метод	5.0	-
323	-	-	441097.89	2235912.32	Картометрический метод	5.0	-

Обзорная схема границ объекта с указанием расположения листов плана границ



Используемые условные знаки и обозначения:

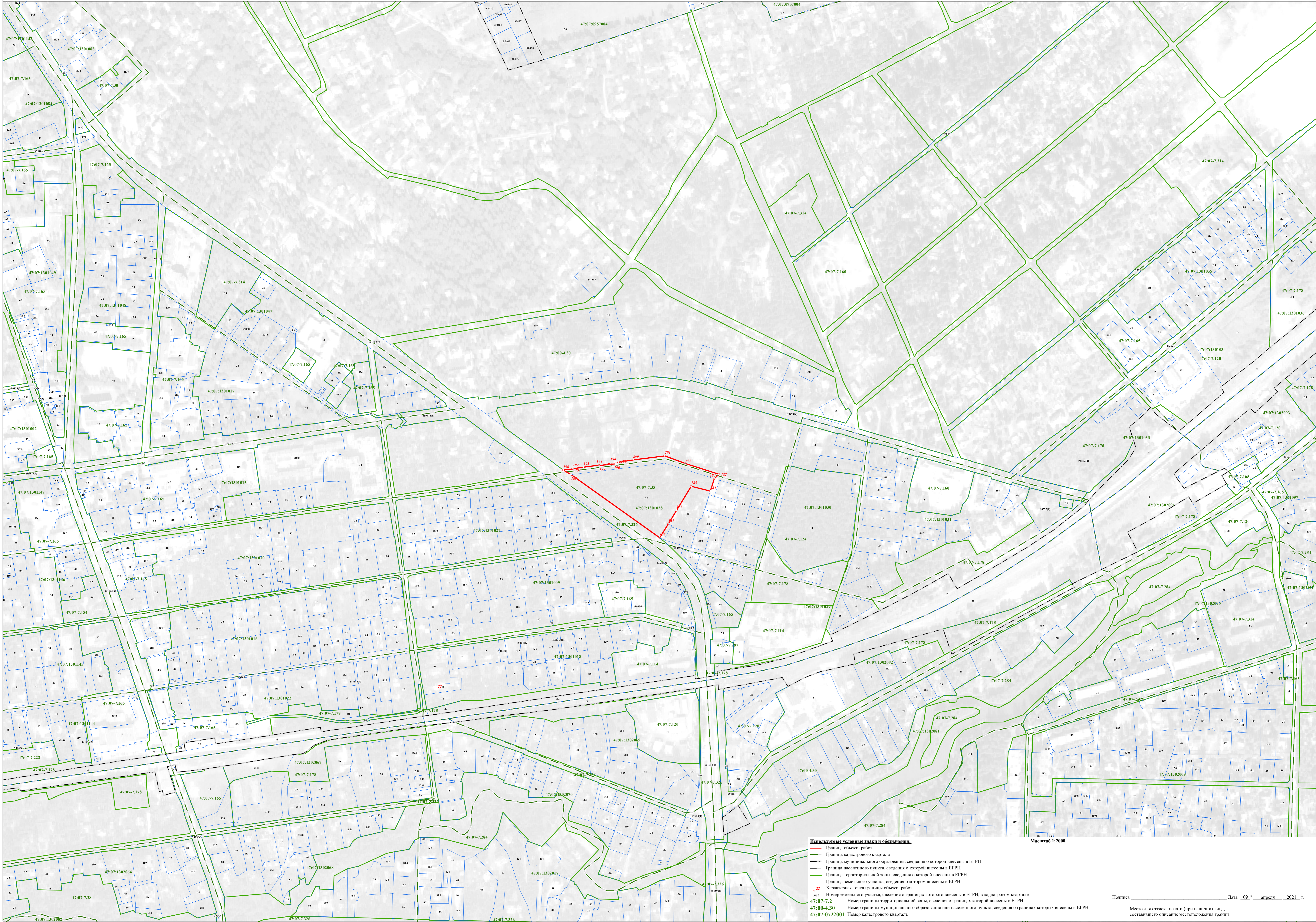
- Граница объекта работ
- Граница кадастрового квартала
- Граница муниципального образования, сведения о которой внесены в ЕГРН
- Граница населенного пункта, сведения о которой внесены в ЕГРН
- Граница территориальной зоны, сведения о которой внесены в ЕГРН
- Граница земельного участка, сведения о котором внесены в ЕГРН

47:07-7.2 Номер границы территориальной зоны, сведения о границах которой внесены в ЕГРН
47:00-4.30 Номер границы муниципального образования или населенного пункта, сведения о границах которых внесены в ЕГРН
47:07:0722001 Номер кадастрового квартала

Масштаб 1:10000

Подпись: _____ Дата: " 09 " апреля 2021 г.

Место для отписки печати (при наличии) лица, составившего описание местоположения границ

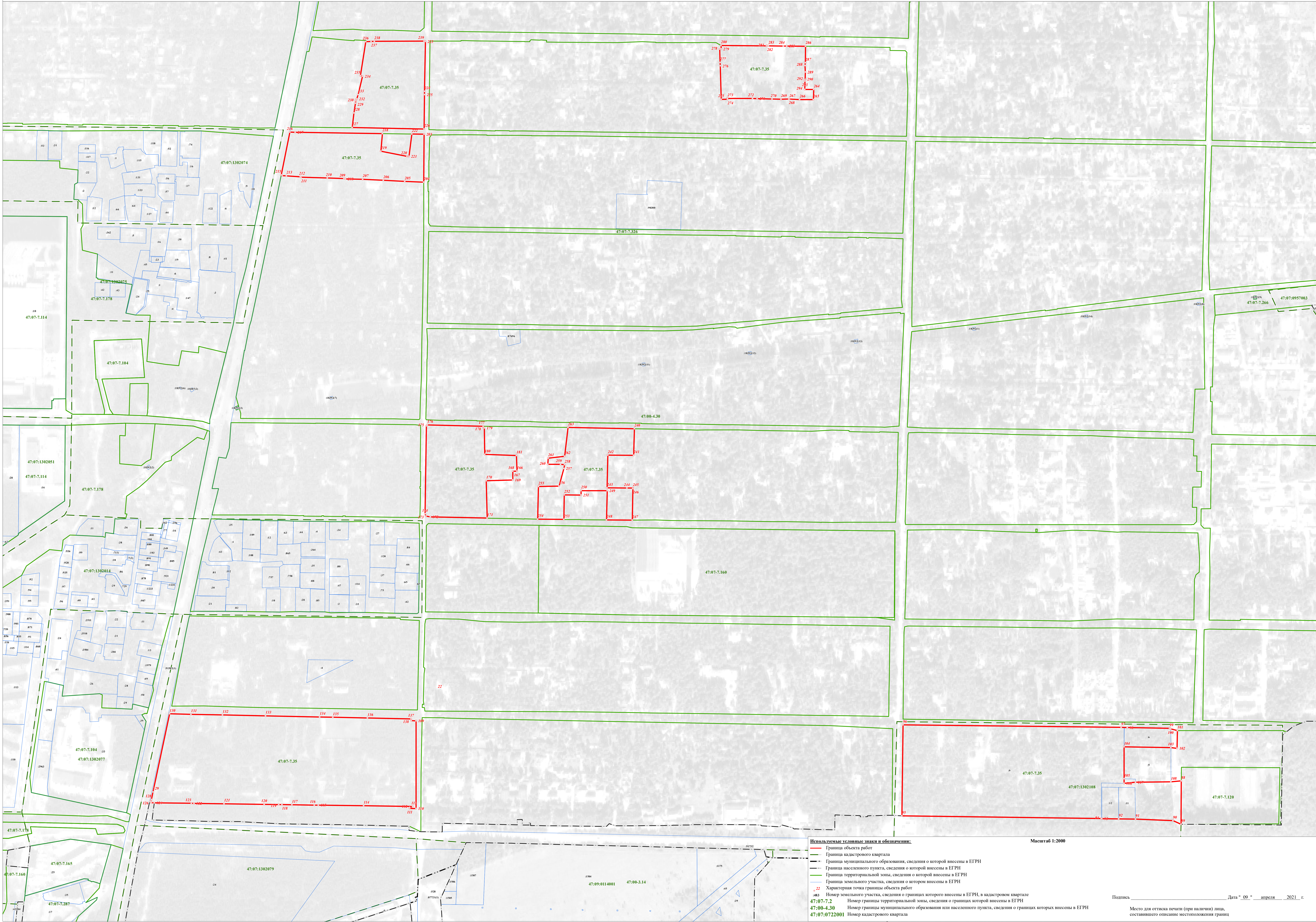


Используемые условные знаки и обозначения:

- Граница объекта работ
- Граница кадастрового квартала
- Граница муниципального образования, сведения о которой внесены в ЕГРН
- Граница населенного пункта, сведения о которой внесены в ЕГРН
- Граница территориальной зоны, сведения о которой внесены в ЕГРН
- Граница земельного участка, сведения о котором внесены в ЕГРН
- Характерная точка границы объекта работ
- №83 Номер земельного участка, сведения о границах которого внесены в ЕГРН, в кадастровом квартале
- 47:07-7.2 Номер границы территориальной зоны, сведения о границах которой внесены в ЕГРН
- 47:00-4.30 Номер границы муниципального образования или населенного пункта, сведения о границах которых внесены в ЕГРН
- 47:07:0722001 Номер кадастрового квартала

Масштаб 1:2000

Подпись _____ Дата "09" апреля 2021 г.
Место для отиска печати (при наличии) лица, составившего описание местоположения границ



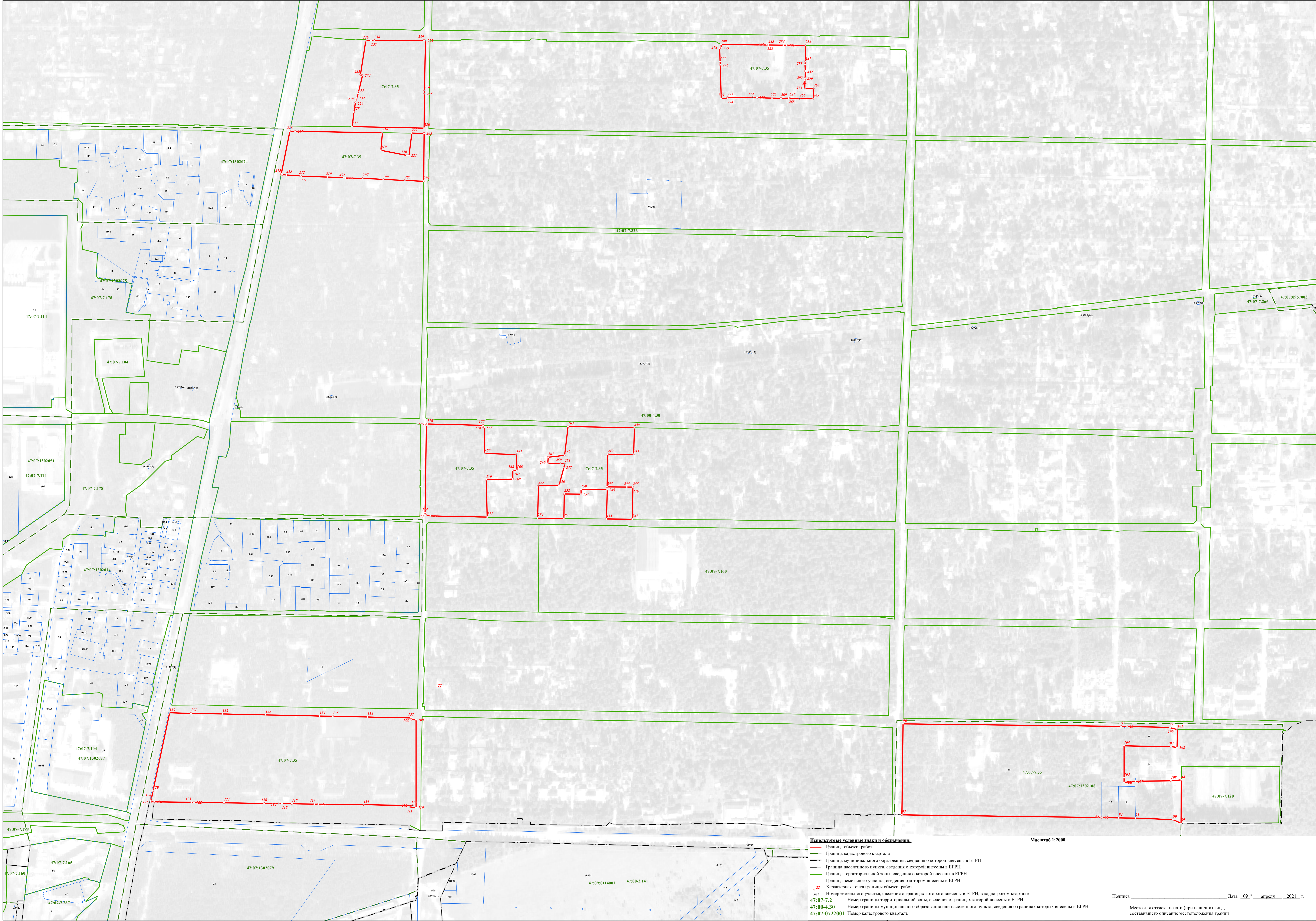
Используемые условные знаки и обозначения:

- Граница объекта работ
- Граница кадастрового квартала
- Граница муниципального образования, сведения о которой внесены в ЕГРН
- Граница населенного пункта, сведения о которой внесены в ЕГРН
- Граница территориальной зоны, сведения о которой внесены в ЕГРН
- Граница земельного участка, сведения о котором внесены в ЕГРН
- Характерная точка границы объекта работ
- №3 Номер земельного участка, сведения о границах которого внесены в ЕГРН, в кадастровом квартале
- 47:07-7.2 Номер границы территориальной зоны, сведения о границах которой внесены в ЕГРН
- 47:00-4.30 Номер границы муниципального образования или населенного пункта, сведения о границах которых внесены в ЕГРН
- 47:07:072001 Номер кадастрового квартала

Масштаб 1:2000

Подпись _____ Дата " 09 " апреля 2021 г.

Место для оттиска печати (при наличии) лица, составившего описание местоположения границ



Используемые условные знаки и обозначения:

- Граница объекта работ
- Граница кадастрового квартала
- Граница муниципального образования, сведения о которой внесены в ЕГРН
- Граница населенного пункта, сведения о которой внесены в ЕГРН
- Граница территориальной зоны, сведения о которой внесены в ЕГРН
- Граница земельного участка, сведения о котором внесены в ЕГРН
- Характерная точка границы объекта работ
- №3 Номер земельного участка, сведения о границах которого внесены в ЕГРН, в кадастровом квартале
- 47:07-7.2 Номер границы территориальной зоны, сведения о границах которой внесены в ЕГРН
- 47:00-4.30 Номер границы муниципального образования или населенного пункта, сведения о границах которых внесены в ЕГРН
- 47:07:072001 Номер кадастрового квартала

Масштаб 1:2000

Подпись _____ Дата " 09 " апреля 2021 г.

Место для оттиска печати (при наличии) лица, составившего описание местоположения границ

**Текстовое описание местоположения границ
населенных пунктов, территориальных зон, особо охраняемых природных
территорий, зон с особыми условиями использования территорий**

Прохождение границы		Описание прохождения границы
от точки	до точки	
1	2	3
1	2	-
2	3	-
3	4	-
4	5	-
5	6	-
6	7	-
7	8	-
8	9	-
9	10	-
10	11	-
11	12	-
12	13	-
13	14	-
14	15	-
15	16	-
16	17	-
17	18	-
18	19	-
19	20	-
20	21	-
21	22	-
22	23	-
23	24	-
24	25	-
25	26	-
26	27	-
27	28	-
28	29	-
29	30	-
30	31	-
31	32	-
32	33	-
33	34	-
34	35	-
35	36	-
36	37	-

**Текстовое описание местоположения границ
населенных пунктов, территориальных зон, особо охраняемых природных
территорий, зон с особыми условиями использования территорий**

Прохождение границы		Описание прохождения границы
от точки	до точки	
1	2	3
37	38	-
38	39	-
39	40	-
40	41	-
41	42	-
42	43	-
43	44	-
44	45	-
45	46	-
46	47	-
47	48	-
48	49	-
49	50	-
50	51	-
51	52	-
52	53	-
53	54	-
54	55	-
55	56	-
56	57	-
57	58	-
58	59	-
59	60	-
60	61	-
61	62	-
62	63	-
63	64	-
64	65	-
65	66	-
66	67	-
67	68	-
68	69	-
69	70	-
70	71	-
71	72	-
72	73	-

**Текстовое описание местоположения границ
населенных пунктов, территориальных зон, особо охраняемых природных
территорий, зон с особыми условиями использования территорий**

Прохождение границы		Описание прохождения границы
от точки	до точки	
1	2	3
73	74	-
74	75	-
75	76	-
76	77	-
77	78	-
78	79	-
79	80	-
80	81	-
81	82	-
82	83	-
83	84	-
84	85	-
85	86	-
86	87	-
87	1	-
88	89	-
89	90	-
90	91	-
91	92	-
92	93	-
93	94	-
94	95	-
95	96	-
96	97	-
97	98	-
98	99	-
99	100	-
100	101	-
101	102	-
102	103	-
103	104	-
104	105	-
105	106	-
106	107	-
107	108	-
108	88	-

**Текстовое описание местоположения границ
населенных пунктов, территориальных зон, особо охраняемых природных
территорий, зон с особыми условиями использования территорий**

Прохождение границы		Описание прохождения границы
от точки	до точки	
1	2	3
109	110	-
110	111	-
111	112	-
112	113	-
113	114	-
114	115	-
115	116	-
116	117	-
117	118	-
118	119	-
119	120	-
120	121	-
121	122	-
122	123	-
123	124	-
124	125	-
125	126	-
126	127	-
127	128	-
128	129	-
129	130	-
130	131	-
131	132	-
132	133	-
133	134	-
134	135	-
135	136	-
136	137	-
137	138	-
138	109	-
139	140	-
140	141	-
141	142	-
142	143	-
143	144	-
144	145	-

**Текстовое описание местоположения границ
населенных пунктов, территориальных зон, особо охраняемых природных
территорий, зон с особыми условиями использования территорий**

Прохождение границы		Описание прохождения границы
от точки	до точки	
1	2	3
145	146	-
146	147	-
147	148	-
148	149	-
149	150	-
150	151	-
151	152	-
152	153	-
153	154	-
154	155	-
155	156	-
156	157	-
157	158	-
158	159	-
159	160	-
160	161	-
161	162	-
162	163	-
163	164	-
164	165	-
165	139	-
166	167	-
167	168	-
168	169	-
169	170	-
170	171	-
171	172	-
172	173	-
173	174	-
174	175	-
175	176	-
176	177	-
177	178	-
178	179	-
179	180	-
180	181	-

**Текстовое описание местоположения границ
населенных пунктов, территориальных зон, особо охраняемых природных
территорий, зон с особыми условиями использования территорий**

Прохождение границы		Описание прохождения границы
от точки	до точки	
1	2	3
181	166	-
182	183	-
183	184	-
184	185	-
185	186	-
186	187	-
187	188	-
188	189	-
189	190	-
190	191	-
191	192	-
192	193	-
193	194	-
194	195	-
195	196	-
196	197	-
197	198	-
198	199	-
199	200	-
200	201	-
201	202	-
202	182	-
203	204	-
204	205	-
205	206	-
206	207	-
207	208	-
208	209	-
209	210	-
210	211	-
211	212	-
212	213	-
213	214	-
214	215	-
215	216	-
216	217	-

**Текстовое описание местоположения границ
населенных пунктов, территориальных зон, особо охраняемых природных
территорий, зон с особыми условиями использования территорий**

Прохождение границы		Описание прохождения границы
от точки	до точки	
1	2	3
217	218	-
218	219	-
219	220	-
220	221	-
221	222	-
222	203	-
223	224	-
224	225	-
225	226	-
226	227	-
227	228	-
228	229	-
229	230	-
230	231	-
231	232	-
232	233	-
233	234	-
234	235	-
235	236	-
236	237	-
237	238	-
238	239	-
239	223	-
240	241	-
241	242	-
242	243	-
243	244	-
244	245	-
245	246	-
246	247	-
247	248	-
248	249	-
249	250	-
250	251	-
251	252	-
252	253	-

**Текстовое описание местоположения границ
населенных пунктов, территориальных зон, особо охраняемых природных
территорий, зон с особыми условиями использования территорий**

Прохождение границы		Описание прохождения границы
от точки	до точки	
1	2	3
253	254	-
254	255	-
255	256	-
256	257	-
257	258	-
258	259	-
259	260	-
260	261	-
261	262	-
262	263	-
263	240	-
264	265	-
265	266	-
266	267	-
267	268	-
268	269	-
269	270	-
270	271	-
271	272	-
272	273	-
273	274	-
274	275	-
275	276	-
276	277	-
277	278	-
278	279	-
279	280	-
280	281	-
281	282	-
282	283	-
283	284	-
284	285	-
285	286	-
286	287	-
287	288	-
288	289	-

**Текстовое описание местоположения границ
населенных пунктов, территориальных зон, особо охраняемых природных
территорий, зон с особыми условиями использования территорий**

Прохождение границы		Описание прохождения границы
от точки	до точки	
1	2	3
289	290	-
290	291	-
291	292	-
292	293	-
293	294	-
294	264	-
295	296	-
296	297	-
297	298	-
298	299	-
299	300	-
300	301	-
301	302	-
302	303	-
303	304	-
304	305	-
305	306	-
306	307	-
307	308	-
308	309	-
309	310	-
310	311	-
311	312	-
312	313	-
313	314	-
314	315	-
315	316	-
316	317	-
317	318	-
318	319	-
319	320	-
320	321	-
321	322	-
322	295	-
323	324	-
324	325	-

**Текстовое описание местоположения границ
населенных пунктов, территориальных зон, особо охраняемых природных
территорий, зон с особыми условиями использования территорий**

Прохождение границы		Описание прохождения границы
от точки	до точки	
1	2	3
325	323	-