

Графическое описание местоположения границ территориальных зон

ОПИСАНИЕ МЕСТОПОЛОЖЕНИЯ ГРАНИЦ		
Территориальная зона "О1- зона размещения объектов социального, коммунально-бытового, делового, общественного и коммерческого назначения"		
(наименование объекта)		
Сведения об объекте		
№ п/п	Характеристики объекта	Описание характеристик
1	2	3
1	Местоположение объекта	Ленинградская область, Лужский муниципальный район, Толмачёвское городское поселение
2	Площадь объекта +/- величина погрешности определения площади (Р +/- Дельта Р)	351792 +/-208 м ²
3	Иные характеристики объекта	-

ОПИСАНИЕ МЕСТОПОЛОЖЕНИЯ ГРАНИЦ

Территориальная зона "О1- зона размещения объектов социального, коммунально-бытового, делового, общественного и коммерческого назначения"

(наименование объекта)

Сведения о местоположении границ объекта

1. Система координат МСК-47 зона 2

2. Сведения о характерных точках границ объекта работ

Обозначение характерных точек границ	Координаты, м		Метод определения координат и средняя квадратическая погрешность положения	Описание обозначения точки
	X	Y		
1	2	3	4	5
-	-	-	-	-

3. Сведения о характерных точках части (частей) границы объекта				
Обозначение характерных точек части границы	Координаты, м		Метод определения координат и средняя квадратическая погрешность положения характерной точки (Mt), м	Описание обозначения точки
	X	Y		
1	2	3	4	5
Часть №1				
1	327423,85	2174416,20	Картометрический, 0,1	-
2	327395,09	2174279,22	Картометрический, 0,1	-
3	327404,92	2174281,32	Картометрический, 0,1	-
4	327404,44	2174271,80	Картометрический, 0,1	-
5	327423,08	2174274,47	Картометрический, 0,1	-
6	327426,90	2174275,54	Картометрический, 0,1	-
7	327429,67	2174277,62	Картометрический, 0,1	-
8	327430,11	2174277,95	Картометрический, 0,1	-
9	327430,30	2174280,42	Картометрический, 0,1	-
10	327430,62	2174284,71	Картометрический, 0,1	-
11	327426,13	2174303,03	Картометрический, 0,1	-
12	327427,54	2174310,08	Картометрический, 0,1	-
13	327436,27	2174315,57	Картометрический, 0,1	-
14	327438,94	2174319,84	Картометрический, 0,1	-
15	327442,03	2174339,49	Картометрический, 0,1	-
16	327447,86	2174366,59	Картометрический, 0,1	-
17	327452,39	2174383,44	Картометрический, 0,1	-
18	327456,33	2174398,15	Картометрический, 0,1	-
19	327456,63	2174399,16	Картометрический, 0,1	-
1	327423,85	2174416,20	Картометрический, 0,1	-
Часть №2				
20	324507,05	2183966,13	Картометрический, 0,1	-
21	324492,48	2183972,72	Картометрический, 0,1	-
20	324507,05	2183966,13	Картометрический, 0,1	-
22	324467,82	2183983,87	Картометрический, 0,1	-
23	324464,06	2183974,76	Картометрический, 0,1	-
24	324403,05	2183827,06	Картометрический, 0,1	-
25	324397,04	2183812,50	Картометрический, 0,1	-
26	324395,97	2183809,92	Картометрический, 0,1	-
27	324396,03	2183809,48	Картометрический, 0,1	-
28	324396,03	2183809,47	Картометрический, 0,1	-
29	324396,44	2183806,30	Картометрический, 0,1	-
30	324397,66	2183796,78	Картометрический, 0,1	-
31	324398,08	2183793,54	Картометрический, 0,1	-
32	324398,21	2183792,56	Картометрический, 0,1	-
33	324398,21	2183792,53	Картометрический, 0,1	-
34	324398,65	2183789,17	Картометрический, 0,1	-
35	324408,70	2183711,22	Картометрический, 0,1	-
36	324415,35	2183692,06	Картометрический, 0,1	-
37	324432,02	2183644,04	Картометрический, 0,1	-
38	324439,50	2183622,50	Картометрический, 0,1	-
39	324450,02	2183592,18	Картометрический, 0,1	-

3. Сведения о характерных точках части (частей) границы объекта				
Обозначение характерных точек части границы	Координаты, м		Метод определения координат и средняя квадратическая погрешность положения характерной точки (Mt), м	Описание обозначения точки
	X	Y		
1	2	3	4	5
40	324451,42	2183588,15	Картометрический, 0,1	-
41	324484,27	2183584,99	Картометрический, 0,1	-
42	324502,32	2183583,25	Картометрический, 0,1	-
43	324558,54	2183577,83	Картометрический, 0,1	-
44	324604,08	2183573,45	Картометрический, 0,1	-
45	324614,44	2183572,45	Картометрический, 0,1	-
46	324614,46	2183573,66	Картометрический, 0,1	-
47	324614,57	2183579,27	Картометрический, 0,1	-
48	324614,73	2183588,29	Картометрический, 0,1	-
49	324703,04	2183570,32	Картометрический, 0,1	-
50	324786,96	2183553,24	Картометрический, 0,1	-
51	324787,10	2183553,21	Картометрический, 0,1	-
52	324814,06	2183547,73	Картометрический, 0,1	-
53	324816,96	2183547,14	Картометрический, 0,1	-
54	324817,05	2183548,07	Картометрический, 0,1	-
55	324817,05	2183548,09	Картометрический, 0,1	-
56	324824,95	2183629,30	Картометрический, 0,1	-
57	324827,44	2183655,42	Картометрический, 0,1	-
58	324830,65	2183688,26	Картометрический, 0,1	-
59	324833,76	2183720,37	Картометрический, 0,1	-
60	324838,45	2183768,68	Картометрический, 0,1	-
61	324838,66	2183770,88	Картометрический, 0,1	-
62	324852,60	2183914,63	Картометрический, 0,1	-
63	324855,95	2183949,14	Картометрический, 0,1	-
64	324856,78	2183957,76	Картометрический, 0,1	-
65	324857,49	2183965,05	Картометрический, 0,1	-
66	324857,99	2183970,24	Картометрический, 0,1	-
67	324860,25	2183993,52	Картометрический, 0,1	-
68	324843,46	2184003,96	Картометрический, 0,1	-
69	324843,53	2184004,31	Картометрический, 0,1	-
70	324843,66	2184005,05	Картометрический, 0,1	-
71	324844,57	2184009,88	Картометрический, 0,1	-
72	324847,82	2184027,16	Картометрический, 0,1	-
73	324847,88	2184027,50	Картометрический, 0,1	-
74	324847,90	2184027,58	Картометрический, 0,1	-
75	324835,43	2184034,56	Картометрический, 0,1	-
76	324815,30	2184045,84	Картометрический, 0,1	-
77	324758,29	2184077,76	Картометрический, 0,1	-
78	324690,30	2184115,84	Картометрический, 0,1	-
79	324673,04	2184125,51	Картометрический, 0,1	-
80	324672,37	2184125,88	Картометрический, 0,1	-
81	324670,10	2184127,15	Картометрический, 0,1	-
82	324655,37	2184112,60	Картометрический, 0,1	-
83	324642,68	2184100,15	Картометрический, 0,1	-

3. Сведения о характерных точках части (частей) границы объекта				
Обозначение характерных точек части границы	Координаты, м		Метод определения координат и средняя квадратическая погрешность положения характерной точки (M _t), м	Описание обозначения точки
	X	Y		
1	2	3	4	5
84	324637,10	2184094,56	Картометрический, 0,1	-
85	324508,08	2183967,14	Картометрический, 0,1	-
20	324507,05	2183966,13	Картометрический, 0,1	-
Часть №3				
86	318281,98	2187466,33	Картометрический, 0,1	-
87	318271,64	2187462,20	Картометрический, 0,1	-
88	318278,03	2187446,95	Картометрический, 0,1	-
89	318287,91	2187450,75	Картометрический, 0,1	-
86	318281,98	2187466,33	Картометрический, 0,1	-
Часть №4				
90	319687,31	2190021,12	Картометрический, 0,1	-
91	319665,18	2189999,00	Картометрический, 0,1	-
92	319665,43	2189998,69	Картометрический, 0,1	-
93	319673,23	2189988,77	Картометрический, 0,1	-
94	319678,39	2189981,99	Картометрический, 0,1	-
95	319678,40	2189982,39	Картометрический, 0,1	-
96	319701,65	2190003,37	Картометрический, 0,1	-
97	319688,76	2190019,33	Картометрический, 0,1	-
90	319687,31	2190021,12	Картометрический, 0,1	-
98	319678,31	2189982,31	Картометрический, 0,1	-
99	319678,32	2189982,32	Картометрический, 0,1	-
98	319678,31	2189982,31	Картометрический, 0,1	-
Часть №5				
100	313005,43	2199977,02	Картометрический, 0,1	-
101	313004,32	2199975,43	Картометрический, 0,1	-
102	313014,85	2199968,31	Картометрический, 0,1	-
103	313020,15	2199964,74	Картометрический, 0,1	-
104	313020,16	2199964,73	Картометрический, 0,1	-
105	313029,24	2199977,29	Картометрический, 0,1	-
106	313029,54	2199977,71	Картометрический, 0,1	-
107	313029,56	2199977,84	Картометрический, 0,1	-
108	313029,64	2199977,96	Картометрический, 0,1	-
109	313028,72	2199979,84	Картометрический, 0,1	-
110	313023,70	2199982,02	Картометрический, 0,1	-
111	313019,38	2199985,36	Картометрический, 0,1	-
112	313019,25	2199985,45	Картометрический, 0,1	-
113	313018,78	2199984,75	Картометрический, 0,1	-
114	313011,91	2199974,45	Картометрический, 0,1	-
115	313006,70	2199978,69	Картометрический, 0,1	-
116	313005,80	2199977,42	Картометрический, 0,1	-
100	313005,43	2199977,02	Картометрический, 0,1	-
Часть №6				
117	312830,91	2200092,59	Картометрический, 0,1	-

3. Сведения о характерных точках части (частей) границы объекта				
Обозначение характерных точек части границы	Координаты, м		Метод определения координат и средняя квадратическая погрешность положения характерной точки (Mt), м	Описание обозначения точки
	X	Y		
1	2	3	4	5
118	312829,63	2200081,91	Картометрический, 0,1	-
119	312834,79	2200070,89	Картометрический, 0,1	-
120	312835,08	2200070,15	Картометрический, 0,1	-
121	312855,06	2200048,73	Картометрический, 0,1	-
122	312867,60	2200035,29	Картометрический, 0,1	-
123	312868,57	2200034,25	Картометрический, 0,1	-
124	312868,91	2200033,89	Картометрический, 0,1	-
125	312870,28	2200032,42	Картометрический, 0,1	-
126	312896,38	2200043,97	Картометрический, 0,1	-
127	312893,40	2200049,73	Картометрический, 0,1	-
128	312886,01	2200055,85	Картометрический, 0,1	-
129	312831,39	2200092,13	Картометрический, 0,1	-
117	312830,91	2200092,59	Картометрический, 0,1	-
Часть №7				
130	315165,51	2191013,13	Картометрический, 0,1	-
131	315167,61	2191009,70	Картометрический, 0,1	-
132	315169,15	2191007,49	Картометрический, 0,1	-
133	315170,54	2191008,67	Картометрический, 0,1	-
134	315178,39	2191014,49	Картометрический, 0,1	-
135	315185,67	2191018,26	Картометрический, 0,1	-
136	315193,23	2191021,52	Картометрический, 0,1	-
137	315197,28	2191023,61	Картометрический, 0,1	-
138	315209,19	2191028,34	Картометрический, 0,1	-
139	315216,56	2191032,51	Картометрический, 0,1	-
140	315219,05	2191034,23	Картометрический, 0,1	-
141	315221,72	2191036,73	Картометрический, 0,1	-
142	315192,67	2191082,54	Картометрический, 0,1	-
143	315192,11	2191081,97	Картометрический, 0,1	-
144	315187,34	2191077,13	Картометрический, 0,1	-
145	315185,75	2191076,16	Картометрический, 0,1	-
146	315191,60	2191067,06	Картометрический, 0,1	-
147	315200,84	2191052,72	Картометрический, 0,1	-
148	315197,58	2191050,02	Картометрический, 0,1	-
149	315192,98	2191046,20	Картометрический, 0,1	-
150	315185,90	2191040,33	Картометрический, 0,1	-
151	315177,09	2191033,02	Картометрический, 0,1	-
152	315162,35	2191020,81	Картометрический, 0,1	-
153	315161,37	2191020,00	Картометрический, 0,1	-
154	315161,35	2191020,02	Картометрический, 0,1	-
155	315161,33	2191020,01	Картометрический, 0,1	-
130	315165,51	2191013,13	Картометрический, 0,1	-
Часть №8				
156	314780,86	2190815,60	Картометрический, 0,1	-
157	314779,79	2190818,17	Картометрический, 0,1	-

3. Сведения о характерных точках части (частей) границы объекта				
Обозначение характерных точек части границы	Координаты, м		Метод определения координат и средняя квадратическая погрешность положения характерной точки (Mt), м	Описание обозначения точки
	X	Y		
1	2	3	4	5
158	314779,94	2190818,22	Картометрический, 0,1	-
159	314764,06	2190856,63	Картометрический, 0,1	-
160	314763,88	2190857,10	Картометрический, 0,1	-
161	314750,22	2190849,92	Картометрический, 0,1	-
162	314747,22	2190848,34	Картометрический, 0,1	-
163	314739,65	2190844,36	Картометрический, 0,1	-
164	314739,07	2190844,06	Картометрический, 0,1	-
165	314746,68	2190831,92	Картометрический, 0,1	-
166	314762,25	2190808,19	Картометрический, 0,1	-
167	314764,91	2190809,26	Картометрический, 0,1	-
168	314777,18	2190814,15	Картометрический, 0,1	-
169	314780,91	2190815,48	Картометрический, 0,1	-
156	314780,86	2190815,60	Картометрический, 0,1	-
Часть №9				
170	316276,62	2190456,16	Картометрический, 0,1	-
171	316265,75	2190468,19	Картометрический, 0,1	-
172	316259,63	2190474,84	Картометрический, 0,1	-
173	316250,18	2190486,22	Картометрический, 0,1	-
174	316249,23	2190486,32	Картометрический, 0,1	-
175	316243,05	2190486,97	Картометрический, 0,1	-
176	316231,84	2190474,04	Картометрический, 0,1	-
177	316211,97	2190451,13	Картометрический, 0,1	-
178	316210,75	2190449,73	Картометрический, 0,1	-
179	316256,88	2190418,94	Картометрический, 0,1	-
180	316268,77	2190441,74	Картометрический, 0,1	-
181	316268,84	2190441,69	Картометрический, 0,1	-
182	316275,85	2190455,31	Картометрический, 0,1	-
170	316276,62	2190456,16	Картометрический, 0,1	-
Часть №10				
183	316685,70	2189993,59	Картометрический, 0,1	-
184	316680,14	2189987,49	Картометрический, 0,1	-
185	316623,29	2189939,67	Картометрический, 0,1	-
186	316648,83	2189909,16	Картометрический, 0,1	-
187	316666,92	2189925,52	Картометрический, 0,1	-
188	316678,76	2189913,35	Картометрический, 0,1	-
189	316724,74	2189950,91	Картометрический, 0,1	-
183	316685,70	2189993,59	Картометрический, 0,1	-
Часть №11				
190	316921,08	2189622,35	Картометрический, 0,1	-
191	316893,26	2189620,18	Картометрический, 0,1	-
192	316894,40	2189614,46	Картометрический, 0,1	-
193	316895,12	2189611,71	Картометрический, 0,1	-
194	316905,27	2189572,79	Картометрический, 0,1	-
195	316907,03	2189573,27	Картометрический, 0,1	-

3. Сведения о характерных точках части (частей) границы объекта				
Обозначение характерных точек части границы	Координаты, м		Метод определения координат и средняя квадратическая погрешность положения характерной точки (M _t), м	Описание обозначения точки
	X	Y		
1	2	3	4	5
196	316916,28	2189530,02	Картометрический, 0,1	-
197	316939,74	2189525,05	Картометрический, 0,1	-
190	316921,08	2189622,35	Картометрический, 0,1	-
Часть №12				
198	316740,72	2189966,96	Картометрический, 0,1	-
199	316735,55	2189962,28	Картометрический, 0,1	-
200	316743,80	2189952,99	Картометрический, 0,1	-
201	316747,97	2189948,59	Картометрический, 0,1	-
202	316750,37	2189945,33	Картометрический, 0,1	-
203	316752,75	2189942,08	Картометрический, 0,1	-
204	316754,57	2189944,22	Картометрический, 0,1	-
205	316757,44	2189947,01	Картометрический, 0,1	-
206	316764,42	2189953,09	Картометрический, 0,1	-
207	316769,09	2189997,12	Картометрический, 0,1	-
208	316769,05	2189997,30	Картометрический, 0,1	-
209	316768,03	2189995,69	Картометрический, 0,1	-
210	316753,64	2189978,05	Картометрический, 0,1	-
211	316740,83	2189966,83	Картометрический, 0,1	-
198	316740,72	2189966,96	Картометрический, 0,1	-
Часть №13				
212	316443,21	2189819,87	Картометрический, 0,1	-
213	316427,94	2189813,11	Картометрический, 0,1	-
214	316421,35	2189798,86	Картометрический, 0,1	-
215	316421,34	2189798,83	Картометрический, 0,1	-
216	316420,62	2189797,28	Картометрический, 0,1	-
217	316428,10	2189745,19	Картометрический, 0,1	-
218	316423,35	2189741,60	Картометрический, 0,1	-
219	316423,38	2189741,52	Картометрический, 0,1	-
220	316421,25	2189740,45	Картометрический, 0,1	-
221	316416,12	2189736,99	Картометрический, 0,1	-
222	316413,31	2189734,36	Картометрический, 0,1	-
223	316411,46	2189731,38	Картометрический, 0,1	-
224	316409,92	2189727,06	Картометрический, 0,1	-
225	316407,77	2189719,24	Картометрический, 0,1	-
226	316407,74	2189715,81	Картометрический, 0,1	-
227	316408,43	2189713,64	Картометрический, 0,1	-
228	316409,84	2189712,05	Картометрический, 0,1	-
229	316411,60	2189710,99	Картометрический, 0,1	-
230	316414,01	2189710,36	Картометрический, 0,1	-
231	316416,64	2189710,33	Картометрический, 0,1	-
232	316419,26	2189710,73	Картометрический, 0,1	-
233	316422,24	2189710,63	Картометрический, 0,1	-
234	316428,44	2189710,71	Картометрический, 0,1	-
235	316429,03	2189710,78	Картометрический, 0,1	-

3. Сведения о характерных точках части (частей) границы объекта				
Обозначение характерных точек части границы	Координаты, м		Метод определения координат и средняя квадратическая погрешность положения характерной точки (Mt), м	Описание обозначения точки
	X	Y		
1	2	3	4	5
236	316434,28	2189705,58	Картометрический, 0,1	-
237	316446,22	2189717,24	Картометрический, 0,1	-
238	316447,26	2189718,43	Картометрический, 0,1	-
239	316443,63	2189721,98	Картометрический, 0,1	-
240	316439,08	2189732,76	Картометрический, 0,1	-
241	316474,72	2189749,10	Картометрический, 0,1	-
242	316512,56	2189766,45	Картометрический, 0,1	-
243	316510,73	2189770,63	Картометрический, 0,1	-
244	316510,70	2189770,62	Картометрический, 0,1	-
245	316495,31	2189805,85	Картометрический, 0,1	-
246	316480,02	2189809,97	Картометрический, 0,1	-
212	316443,21	2189819,87	Картометрический, 0,1	-
Часть №14				
247	316819,11	2189794,53	Картометрический, 0,1	-
248	316821,04	2189790,43	Картометрический, 0,1	-
249	316818,84	2189789,25	Картометрический, 0,1	-
250	316825,97	2189773,62	Картометрический, 0,1	-
251	316826,00	2189773,52	Картометрический, 0,1	-
252	316835,38	2189753,23	Картометрический, 0,1	-
253	316846,08	2189721,53	Картометрический, 0,1	-
254	316850,99	2189702,32	Картометрический, 0,1	-
255	316858,31	2189703,97	Картометрический, 0,1	-
256	316853,64	2189726,72	Картометрический, 0,1	-
257	316849,50	2189740,43	Картометрический, 0,1	-
258	316838,05	2189770,16	Картометрический, 0,1	-
259	316829,50	2189789,51	Картометрический, 0,1	-
260	316825,50	2189793,98	Картометрический, 0,1	-
261	316822,91	2189795,71	Картометрический, 0,1	-
247	316819,11	2189794,53	Картометрический, 0,1	-
Часть №15				
262	316264,97	2188784,18	Картометрический, 0,1	-
263	316244,91	2188810,31	Картометрический, 0,1	-
264	316220,05	2188788,74	Картометрический, 0,1	-
265	316225,86	2188782,86	Картометрический, 0,1	-
266	316241,36	2188767,17	Картометрический, 0,1	-
267	316242,51	2188766,01	Картометрический, 0,1	-
262	316264,97	2188784,18	Картометрический, 0,1	-
Часть №16				
268	315268,04	2189336,14	Картометрический, 0,1	-
269	315266,15	2189334,86	Картометрический, 0,1	-
270	315259,28	2189330,21	Картометрический, 0,1	-
271	315251,52	2189324,96	Картометрический, 0,1	-
272	315243,62	2189319,61	Картометрический, 0,1	-
273	315241,36	2189316,68	Картометрический, 0,1	-

3. Сведения о характерных точках части (частей) границы объекта				
Обозначение характерных точек части границы	Координаты, м		Метод определения координат и средняя квадратическая погрешность положения характерной точки (Mt), м	Описание обозначения точки
	X	Y		
1	2	3	4	5
274	315238,54	2189312,99	Картометрический, 0,1	-
275	315234,05	2189306,76	Картометрический, 0,1	-
276	315229,27	2189300,13	Картометрический, 0,1	-
277	315228,51	2189298,35	Картометрический, 0,1	-
278	315228,42	2189296,88	Картометрический, 0,1	-
279	315228,44	2189294,33	Картометрический, 0,1	-
280	315228,52	2189291,36	Картометрический, 0,1	-
281	315270,29	2189272,50	Картометрический, 0,1	-
282	315271,15	2189272,11	Картометрический, 0,1	-
283	315277,22	2189285,26	Картометрический, 0,1	-
284	315288,19	2189310,63	Картометрический, 0,1	-
285	315291,74	2189318,83	Картометрический, 0,1	-
286	315300,66	2189337,13	Картометрический, 0,1	-
287	315301,41	2189337,64	Картометрический, 0,1	-
288	315269,84	2189337,36	Картометрический, 0,1	-
289	315268,16	2189336,22	Картометрический, 0,1	-
268	315268,04	2189336,14	Картометрический, 0,1	-
Часть №17				
290	312208,07	2192594,19	Картометрический, 0,1	-
291	312207,95	2192596,29	Картометрический, 0,1	-
292	312217,02	2192608,13	Картометрический, 0,1	-
293	312217,96	2192613,03	Картометрический, 0,1	-
294	312209,12	2192632,52	Картометрический, 0,1	-
295	312200,52	2192652,26	Картометрический, 0,1	-
296	312178,93	2192698,78	Картометрический, 0,1	-
297	312176,55	2192705,25	Картометрический, 0,1	-
298	312166,34	2192697,77	Картометрический, 0,1	-
299	312166,96	2192692,71	Картометрический, 0,1	-
300	312167,25	2192691,45	Картометрический, 0,1	-
301	312167,24	2192691,42	Картометрический, 0,1	-
302	312166,46	2192686,49	Картометрический, 0,1	-
303	312164,30	2192672,87	Картометрический, 0,1	-
304	312163,00	2192664,64	Картометрический, 0,1	-
305	312160,85	2192655,86	Картометрический, 0,1	-
306	312155,17	2192636,42	Картометрический, 0,1	-
307	312152,44	2192616,83	Картометрический, 0,1	-
308	312152,38	2192606,46	Картометрический, 0,1	-
309	312154,65	2192601,54	Картометрический, 0,1	-
310	312157,77	2192594,81	Картометрический, 0,1	-
311	312168,22	2192576,80	Картометрический, 0,1	-
312	312175,20	2192563,03	Картометрический, 0,1	-
313	312198,07	2192533,53	Картометрический, 0,1	-
314	312211,48	2192517,12	Картометрический, 0,1	-
315	312214,03	2192512,34	Картометрический, 0,1	-

3. Сведения о характерных точках части (частей) границы объекта				
Обозначение характерных точек части границы	Координаты, м		Метод определения координат и средняя квадратическая погрешность положения характерной точки (Mt), м	Описание обозначения точки
	X	Y		
1	2	3	4	5
316	312214,18	2192512,06	Картометрический, 0,1	-
317	312214,25	2192511,93	Картометрический, 0,1	-
318	312222,45	2192515,92	Картометрический, 0,1	-
319	312223,31	2192516,00	Картометрический, 0,1	-
320	312226,61	2192517,24	Картометрический, 0,1	-
321	312234,58	2192520,93	Картометрический, 0,1	-
322	312238,49	2192522,70	Картометрический, 0,1	-
323	312238,89	2192522,85	Картометрический, 0,1	-
324	312244,37	2192525,26	Картометрический, 0,1	-
325	312244,54	2192525,39	Картометрический, 0,1	-
326	312244,56	2192525,31	Картометрический, 0,1	-
327	312244,71	2192525,44	Картометрический, 0,1	-
328	312243,63	2192529,94	Картометрический, 0,1	-
329	312241,88	2192538,32	Картометрический, 0,1	-
330	312241,01	2192542,59	Картометрический, 0,1	-
331	312239,61	2192544,34	Картометрический, 0,1	-
332	312236,09	2192548,99	Картометрический, 0,1	-
333	312230,84	2192555,89	Картометрический, 0,1	-
334	312229,04	2192558,17	Картометрический, 0,1	-
335	312227,47	2192560,26	Картометрический, 0,1	-
336	312218,48	2192574,37	Картометрический, 0,1	-
290	312208,07	2192594,19	Картометрический, 0,1	-
Часть №18				
337	311858,78	2193739,99	Картометрический, 0,1	-
338	311836,39	2193808,88	Картометрический, 0,1	-
339	311834,27	2193808,20	Картометрический, 0,1	-
340	311828,96	2193806,50	Картометрический, 0,1	-
341	311831,16	2193790,20	Картометрический, 0,1	-
342	311833,97	2193774,66	Картометрический, 0,1	-
343	311836,84	2193758,59	Картометрический, 0,1	-
344	311837,77	2193753,68	Картометрический, 0,1	-
345	311837,75	2193753,49	Картометрический, 0,1	-
346	311843,40	2193721,64	Картометрический, 0,1	-
347	311843,83	2193720,46	Картометрический, 0,1	-
348	311844,26	2193719,28	Картометрический, 0,1	-
349	311844,43	2193718,83	Картометрический, 0,1	-
350	311844,61	2193718,33	Картометрический, 0,1	-
351	311844,48	2193718,16	Картометрический, 0,1	-
352	311836,98	2193708,63	Картометрический, 0,1	-
353	311837,16	2193708,56	Картометрический, 0,1	-
354	311837,08	2193708,50	Картометрический, 0,1	-
355	311837,08	2193702,84	Картометрический, 0,1	-
356	311872,60	2193694,12	Картометрический, 0,1	-
357	311871,27	2193698,55	Картометрический, 0,1	-

3. Сведения о характерных точках части (частей) границы объекта				
Обозначение характерных точек части границы	Координаты, м		Метод определения координат и средняя квадратическая погрешность положения характерной точки (Mt), м	Описание обозначения точки
	X	Y		
1	2	3	4	5
337	311858,78	2193739,99	Картометрический, 0,1	-
Часть №19				
358	316310,85	2187227,45	Картометрический, 0,1	-
359	316307,07	2187226,98	Картометрический, 0,1	-
360	316286,72	2187223,49	Картометрический, 0,1	-
361	316265,98	2187220,97	Картометрический, 0,1	-
362	316258,23	2187219,81	Картометрический, 0,1	-
363	316257,46	2187219,25	Картометрический, 0,1	-
364	316257,51	2187218,92	Картометрический, 0,1	-
365	316273,48	2187208,49	Картометрический, 0,1	-
366	316288,70	2187190,31	Картометрический, 0,1	-
367	316300,56	2187171,54	Картометрический, 0,1	-
368	316307,78	2187158,47	Картометрический, 0,1	-
369	316308,88	2187158,47	Картометрический, 0,1	-
370	316308,01	2187175,19	Картометрический, 0,1	-
371	316308,47	2187174,98	Картометрический, 0,1	-
372	316314,66	2187175,85	Картометрический, 0,1	-
373	316320,38	2187176,66	Картометрический, 0,1	-
374	316321,31	2187172,49	Картометрический, 0,1	-
375	316321,65	2187170,98	Картометрический, 0,1	-
376	316322,14	2187168,79	Картометрический, 0,1	-
377	316370,31	2187178,97	Картометрический, 0,1	-
378	316369,97	2187179,99	Картометрический, 0,1	-
379	316367,07	2187188,59	Картометрический, 0,1	-
380	316363,49	2187200,10	Картометрический, 0,1	-
381	316358,87	2187230,10	Картометрический, 0,1	-
382	316341,77	2187229,11	Картометрический, 0,1	-
383	316325,88	2187227,37	Картометрический, 0,1	-
384	316324,02	2187227,15	Картометрический, 0,1	-
385	316323,99	2187227,10	Картометрический, 0,1	-
386	316316,20	2187227,10	Картометрический, 0,1	-
358	316310,85	2187227,45	Картометрический, 0,1	-
Часть №20				
387	316495,46	2186896,29	Картометрический, 0,1	-
388	316452,06	2186883,94	Картометрический, 0,1	-
389	316452,14	2186883,63	Картометрический, 0,1	-
390	316451,77	2186883,58	Картометрический, 0,1	-
391	316458,38	2186850,58	Картометрический, 0,1	-
392	316460,56	2186842,59	Картометрический, 0,1	-
393	316462,58	2186843,19	Картометрический, 0,1	-
394	316462,58	2186843,18	Картометрический, 0,1	-
395	316462,72	2186843,23	Картометрический, 0,1	-
396	316505,79	2186858,75	Картометрический, 0,1	-
387	316495,46	2186896,29	Картометрический, 0,1	-

3. Сведения о характерных точках части (частей) границы объекта				
Обозначение характерных точек части границы	Координаты, м		Метод определения координат и средняя квадратическая погрешность положения характерной точки (Mt), м	Описание обозначения точки
	X	Y		
1	2	3	4	5
Часть №21				
397	312286,10	2192814,26	Картометрический, 0,1	-
398	312286,16	2192814,24	Картометрический, 0,1	-
399	312286,15	2192814,23	Картометрический, 0,1	-
397	312286,10	2192814,26	Картометрический, 0,1	-
400	312281,61	2192821,90	Картометрический, 0,1	-
401	312275,35	2192818,42	Картометрический, 0,1	-
402	312271,69	2192816,39	Картометрический, 0,1	-
403	312271,68	2192816,41	Картометрический, 0,1	-
404	312270,26	2192815,62	Картометрический, 0,1	-
405	312270,37	2192815,69	Картометрический, 0,1	-
403	312271,68	2192816,41	Картометрический, 0,1	-
406	312264,35	2192812,42	Картометрический, 0,1	-
407	312259,60	2192809,69	Картометрический, 0,1	-
408	312254,42	2192806,51	Картометрический, 0,1	-
409	312250,57	2192804,05	Картометрический, 0,1	-
410	312250,45	2192803,98	Картометрический, 0,1	-
411	312242,45	2192798,53	Картометрический, 0,1	-
412	312260,09	2192767,14	Картометрический, 0,1	-
413	312260,61	2192766,21	Картометрический, 0,1	-
414	312273,88	2192775,47	Картометрический, 0,1	-
415	312274,62	2192775,98	Картометрический, 0,1	-
416	312287,29	2192783,19	Картометрический, 0,1	-
417	312287,47	2192783,30	Картометрический, 0,1	-
418	312283,21	2192792,15	Картометрический, 0,1	-
419	312302,38	2192806,60	Картометрический, 0,1	-
420	312302,52	2192806,77	Картометрический, 0,1	-
421	312293,27	2192819,41	Картометрический, 0,1	-
397	312286,10	2192814,26	Картометрический, 0,1	-
Часть №22				
422	312285,21	2192922,72	Картометрический, 0,1	-
423	312285,57	2192921,78	Картометрический, 0,1	-
424	312277,54	2192914,97	Картометрический, 0,1	-
425	312288,49	2192891,19	Картометрический, 0,1	-
426	312296,83	2192894,56	Картометрический, 0,1	-
427	312296,11	2192892,89	Картометрический, 0,1	-
428	312295,59	2192890,17	Картометрический, 0,1	-
429	312294,80	2192887,45	Картометрический, 0,1	-
430	312294,83	2192884,46	Картометрический, 0,1	-
431	312293,50	2192880,38	Картометрический, 0,1	-
432	312292,72	2192877,11	Картометрический, 0,1	-
433	312291,38	2192874,38	Картометрический, 0,1	-

3. Сведения о характерных точках части (частей) границы объекта				
Обозначение характерных точек части границы	Координаты, м		Метод определения координат и средняя квадратическая погрешность положения характерной точки (M _t), м	Описание обозначения точки
	X	Y		
1	2	3	4	5
434	312293,07	2192868,97	Картометрический, 0,1	-
435	312295,29	2192864,64	Картометрический, 0,1	-
436	312297,79	2192860,60	Картометрический, 0,1	-
437	312302,20	2192854,94	Картометрический, 0,1	-
438	312332,53	2192867,26	Картометрический, 0,1	-
439	312340,54	2192870,52	Картометрический, 0,1	-
440	312340,60	2192870,92	Картометрический, 0,1	-
441	312340,09	2192873,32	Картометрический, 0,1	-
442	312338,63	2192875,11	Картометрический, 0,1	-
443	312336,19	2192877,61	Картометрический, 0,1	-
444	312334,71	2192880,36	Картометрический, 0,1	-
445	312334,93	2192882,89	Картометрический, 0,1	-
446	312336,11	2192885,55	Картометрический, 0,1	-
447	312337,16	2192889,17	Картометрический, 0,1	-
448	312337,73	2192892,79	Картометрический, 0,1	-
449	312337,70	2192895,55	Картометрический, 0,1	-
450	312337,08	2192897,95	Картометрический, 0,1	-
451	312335,85	2192899,75	Картометрический, 0,1	-
452	312334,02	2192902,01	Картометрический, 0,1	-
453	312330,38	2192902,94	Картометрический, 0,1	-
454	312326,15	2192903,02	Картометрический, 0,1	-
455	312322,77	2192902,74	Картометрический, 0,1	-
456	312320,46	2192903,92	Картометрический, 0,1	-
457	312319,84	2192905,72	Картометрический, 0,1	-
458	312319,83	2192907,40	Картометрический, 0,1	-
459	312320,78	2192908,74	Картометрический, 0,1	-
460	312322,21	2192910,31	Картометрический, 0,1	-
461	312323,16	2192912,01	Картометрический, 0,1	-
462	312324,35	2192914,31	Картометрический, 0,1	-
463	312324,70	2192916,12	Картометрический, 0,1	-
464	312324,56	2192917,20	Картометрический, 0,1	-
465	312324,31	2192918,28	Картометрический, 0,1	-
466	312323,69	2192919,71	Картометрический, 0,1	-
467	312322,47	2192921,03	Картометрический, 0,1	-
468	312322,20	2192921,25	Картометрический, 0,1	-
469	312320,28	2192922,81	Картометрический, 0,1	-
470	312318,32	2192925,31	Картометрический, 0,1	-
471	312317,94	2192927,23	Картометрический, 0,1	-
472	312318,52	2192929,89	Картометрический, 0,1	-
473	312319,72	2192931,99	Картометрический, 0,1	-
474	312319,71	2192933,19	Картометрический, 0,1	-
475	312318,76	2192935,74	Картометрический, 0,1	-
476	312315,81	2192934,59	Картометрический, 0,1	-
422	312285,21	2192922,72	Картометрический, 0,1	-

3. Сведения о характерных точках части (частей) границы объекта				
Обозначение характерных точек части границы	Координаты, м		Метод определения координат и средняя квадратическая погрешность положения характерной точки (Mt), м	Описание обозначения точки
	X	Y		
1	2	3	4	5
Часть №23				
477	315585,00	2191183,77	Картометрический, 0,1	-
478	315572,11	2191172,96	Картометрический, 0,1	-
479	315572,27	2191172,57	Картометрический, 0,1	-
480	315572,46	2191172,13	Картометрический, 0,1	-
481	315575,70	2191164,49	Картометрический, 0,1	-
482	315575,95	2191163,89	Картометрический, 0,1	-
483	315544,40	2191114,32	Картометрический, 0,1	-
484	315544,33	2191114,22	Картометрический, 0,1	-
485	315529,63	2191091,12	Картометрический, 0,1	-
486	315527,17	2191087,23	Картометрический, 0,1	-
487	315526,68	2191086,46	Картометрический, 0,1	-
488	315527,26	2191086,67	Картометрический, 0,1	-
489	315531,57	2191088,25	Картометрический, 0,1	-
490	315531,59	2191088,26	Картометрический, 0,1	-
491	315540,51	2191091,52	Картометрический, 0,1	-
492	315555,19	2191096,90	Картометрический, 0,1	-
493	315564,94	2191100,47	Картометрический, 0,1	-
494	315564,95	2191100,47	Картометрический, 0,1	-
495	315564,96	2191100,48	Картометрический, 0,1	-
496	315565,02	2191100,50	Картометрический, 0,1	-
497	315582,50	2191106,90	Картометрический, 0,1	-
498	315586,02	2191108,19	Картометрический, 0,1	-
499	315588,53	2191109,11	Картометрический, 0,1	-
500	315595,21	2191111,56	Картометрический, 0,1	-
501	315736,38	2191163,28	Картометрический, 0,1	-
502	315717,75	2191177,74	Картометрический, 0,1	-
503	315711,92	2191182,27	Картометрический, 0,1	-
504	315692,41	2191174,52	Картометрический, 0,1	-
505	315677,91	2191168,77	Картометрический, 0,1	-
506	315642,51	2191154,73	Картометрический, 0,1	-
507	315634,14	2191151,41	Картометрический, 0,1	-
508	315614,28	2191163,17	Картометрический, 0,1	-
509	315596,25	2191173,85	Картометрический, 0,1	-
510	315588,91	2191178,20	Картометрический, 0,1	-
477	315585,00	2191183,77	Картометрический, 0,1	-
Часть №24				
511	315670,21	2191102,66	Картометрический, 0,1	-
512	315642,21	2191092,37	Картометрический, 0,1	-
513	315658,52	2191051,22	Картометрический, 0,1	-
514	315659,62	2191048,34	Картометрический, 0,1	-
515	315674,47	2191053,45	Картометрический, 0,1	-
516	315674,41	2191057,01	Картометрический, 0,1	-
517	315720,11	2191073,63	Картометрический, 0,1	-

3. Сведения о характерных точках части (частей) границы объекта				
Обозначение характерных точек части границы	Координаты, м		Метод определения координат и средняя квадратическая погрешность положения характерной точки (Mt), м	Описание обозначения точки
	X	Y		
1	2	3	4	5
518	315720,05	2191074,28	Картометрический, 0,1	-
519	315721,62	2191081,38	Картометрический, 0,1	-
520	315721,52	2191088,05	Картометрический, 0,1	-
521	315720,98	2191096,79	Картометрический, 0,1	-
522	315722,12	2191104,30	Картометрический, 0,1	-
523	315726,19	2191111,44	Картометрический, 0,1	-
524	315728,19	2191116,88	Картометрический, 0,1	-
525	315727,69	2191123,06	Картометрический, 0,1	-
526	315727,58	2191123,73	Картометрический, 0,1	-
527	315714,77	2191119,03	Картометрический, 0,1	-
528	315714,84	2191118,34	Картометрический, 0,1	-
529	315714,47	2191115,44	Картометрический, 0,1	-
530	315711,21	2191110,39	Картометрический, 0,1	-
531	315707,80	2191105,63	Картометрический, 0,1	-
532	315705,49	2191102,40	Картометрический, 0,1	-
533	315704,49	2191101,11	Картометрический, 0,1	-
534	315703,85	2191100,29	Картометрический, 0,1	-
535	315699,75	2191095,65	Картометрический, 0,1	-
536	315695,21	2191092,67	Картометрический, 0,1	-
537	315690,70	2191088,02	Картометрический, 0,1	-
538	315687,03	2191082,56	Картометрический, 0,1	-
539	315681,66	2191079,15	Картометрический, 0,1	-
540	315677,92	2191078,26	Картометрический, 0,1	-
541	315674,12	2191077,89	Картометрический, 0,1	-
542	315674,07	2191081,13	Картометрический, 0,1	-
543	315674,06	2191082,34	Картометрический, 0,1	-
544	315673,99	2191086,74	Картометрический, 0,1	-
545	315673,92	2191091,62	Картометрический, 0,1	-
546	315671,59	2191098,31	Картометрический, 0,1	-
547	315670,30	2191102,01	Картометрический, 0,1	-
511	315670,21	2191102,66	Картометрический, 0,1	-
Часть №25				
548	315401,21	2190902,76	Картометрический, 0,1	-
549	315404,30	2190902,29	Картометрический, 0,1	-
550	315423,38	2190899,57	Картометрический, 0,1	-
551	315461,36	2190883,24	Картометрический, 0,1	-
552	315482,37	2190876,42	Картометрический, 0,1	-
553	315490,43	2190895,39	Картометрический, 0,1	-
554	315490,99	2190896,70	Картометрический, 0,1	-
555	315491,14	2190897,06	Картометрический, 0,1	-
556	315491,75	2190898,50	Картометрический, 0,1	-
557	315486,86	2190899,90	Картометрический, 0,1	-
558	315448,56	2190908,01	Картометрический, 0,1	-
559	315405,23	2190918,64	Картометрический, 0,1	-

3. Сведения о характерных точках части (частей) границы объекта				
Обозначение характерных точек части границы	Координаты, м		Метод определения координат и средняя квадратическая погрешность положения характерной точки (Mt), м	Описание обозначения точки
	X	Y		
1	2	3	4	5
560	315402,13	2190910,96	Картометрический, 0,1	-
561	315400,02	2190903,15	Картометрический, 0,1	-
548	315401,21	2190902,76	Картометрический, 0,1	-
Часть №26				
562	315101,26	2190891,20	Картометрический, 0,1	-
563	315099,15	2190890,32	Картометрический, 0,1	-
564	315099,12	2190890,31	Картометрический, 0,1	-
565	315098,12	2190889,89	Картометрический, 0,1	-
566	315097,66	2190889,70	Картометрический, 0,1	-
567	315094,40	2190888,55	Картометрический, 0,1	-
568	315094,37	2190888,54	Картометрический, 0,1	-
569	315087,45	2190886,10	Картометрический, 0,1	-
570	315085,13	2190885,29	Картометрический, 0,1	-
571	315096,72	2190860,22	Картометрический, 0,1	-
572	315111,97	2190867,02	Картометрический, 0,1	-
562	315101,26	2190891,20	Картометрический, 0,1	-
Часть №27				
573	315022,47	2190824,52	Картометрический, 0,1	-
574	315009,69	2190843,62	Картометрический, 0,1	-
575	315012,62	2190845,04	Картометрический, 0,1	-
576	315010,27	2190848,07	Картометрический, 0,1	-
577	315007,38	2190849,15	Картометрический, 0,1	-
578	315010,82	2190859,12	Картометрический, 0,1	-
579	314959,28	2190839,27	Картометрический, 0,1	-
580	314981,24	2190777,70	Картометрический, 0,1	-
581	314981,23	2190777,68	Картометрический, 0,1	-
582	314969,85	2190757,83	Картометрический, 0,1	-
583	314973,97	2190739,36	Картометрический, 0,1	-
584	315003,09	2190752,85	Картометрический, 0,1	-
585	314997,83	2190766,24	Картометрический, 0,1	-
586	315006,36	2190769,72	Картометрический, 0,1	-
587	315010,08	2190779,48	Картометрический, 0,1	-
588	315041,58	2190788,98	Картометрический, 0,1	-
589	315026,21	2190826,24	Картометрический, 0,1	-
573	315022,47	2190824,52	Картометрический, 0,1	-
Часть №28				
590	327159,50	2174177,54	Картометрический, 0,1	-
591	327133,39	2174181,18	Картометрический, 0,1	-
592	327133,55	2174179,95	Картометрический, 0,1	-
593	327133,97	2174172,66	Картометрический, 0,1	-
594	327129,63	2174172,30	Картометрический, 0,1	-
595	327129,36	2174167,72	Картометрический, 0,1	-
596	327124,66	2174132,77	Картометрический, 0,1	-
597	327155,15	2174130,94	Картометрический, 0,1	-

3. Сведения о характерных точках части (частей) границы объекта				
Обозначение характерных точек части границы	Координаты, м		Метод определения координат и средняя квадратическая погрешность положения характерной точки (Mt), м	Описание обозначения точки
	X	Y		
1	2	3	4	5
590	327159,50	2174177,54	Картометрический, 0,1	-
Часть №29				
598	317187,07	2189238,34	Картометрический, 0,1	-
599	317187,75	2189239,41	Картометрический, 0,1	-
600	317184,38	2189242,83	Картометрический, 0,1	-
601	317179,36	2189248,06	Картометрический, 0,1	-
602	317177,80	2189249,70	Картометрический, 0,1	-
603	317168,40	2189262,58	Картометрический, 0,1	-
604	317146,29	2189292,85	Картометрический, 0,1	-
605	317142,28	2189288,80	Картометрический, 0,1	-
606	317137,98	2189282,54	Картометрический, 0,1	-
607	317134,03	2189275,22	Картометрический, 0,1	-
608	317129,12	2189266,92	Картометрический, 0,1	-
609	317128,60	2189265,83	Картометрический, 0,1	-
610	317128,65	2189265,77	Картометрический, 0,1	-
611	317128,50	2189265,63	Картометрический, 0,1	-
612	317128,48	2189265,58	Картометрический, 0,1	-
613	317128,46	2189265,59	Картометрический, 0,1	-
614	317128,37	2189265,70	Картометрический, 0,1	-
615	317128,04	2189265,19	Картометрический, 0,1	-
616	317125,29	2189258,79	Картометрический, 0,1	-
617	317122,16	2189251,99	Картометрический, 0,1	-
618	317120,59	2189248,73	Картометрический, 0,1	-
619	317118,50	2189244,81	Картометрический, 0,1	-
620	317116,15	2189241,41	Картометрический, 0,1	-
621	317112,75	2189235,40	Картометрический, 0,1	-
622	317108,57	2189227,82	Картометрический, 0,1	-
623	317105,43	2189221,42	Картометрический, 0,1	-
624	317102,56	2189215,14	Картометрический, 0,1	-
625	317098,50	2189208,48	Картометрический, 0,1	-
626	317094,06	2189204,04	Картометрический, 0,1	-
627	317090,66	2189199,99	Картометрический, 0,1	-
628	317089,49	2189198,29	Картометрический, 0,1	-
629	317081,65	2189189,79	Картометрический, 0,1	-
630	317073,55	2189181,56	Картометрический, 0,1	-
631	317070,54	2189178,69	Картометрический, 0,1	-
632	317067,14	2189175,29	Картометрический, 0,1	-
633	317070,33	2189172,23	Картометрический, 0,1	-
634	317070,30	2189172,20	Картометрический, 0,1	-
635	317081,68	2189160,49	Картометрический, 0,1	-
636	317111,70	2189167,41	Картометрический, 0,1	-
637	317151,02	2189176,48	Картометрический, 0,1	-
638	317153,10	2189180,43	Картометрический, 0,1	-
639	317155,53	2189186,76	Картометрический, 0,1	-

3. Сведения о характерных точках части (частей) границы объекта				
Обозначение характерных точек части границы	Координаты, м		Метод определения координат и средняя квадратическая погрешность положения характерной точки (Mt), м	Описание обозначения точки
	X	Y		
1	2	3	4	5
640	317160,00	2189198,65	Картометрический, 0,1	-
641	317162,84	2189205,28	Картометрический, 0,1	-
642	317166,42	2189211,96	Картометрический, 0,1	-
643	317170,73	2189218,15	Картометрический, 0,1	-
644	317176,42	2189226,23	Картометрический, 0,1	-
645	317178,99	2189229,86	Картометрический, 0,1	-
646	317179,92	2189231,42	Картометрический, 0,1	-
647	317180,38	2189232,01	Картометрический, 0,1	-
598	317187,07	2189238,34	Картометрический, 0,1	-
Часть №30				
648	316803,95	2189822,98	Картометрический, 0,1	-
649	316795,65	2189842,23	Картометрический, 0,1	-
650	316792,52	2189847,12	Картометрический, 0,1	-
651	316736,97	2189830,66	Картометрический, 0,1	-
652	316766,90	2189771,22	Картометрический, 0,1	-
653	316748,20	2189761,27	Картометрический, 0,1	-
654	316765,34	2189694,92	Картометрический, 0,1	-
655	316786,46	2189706,21	Картометрический, 0,1	-
656	316791,40	2189708,50	Картометрический, 0,1	-
657	316784,16	2189736,11	Картометрический, 0,1	-
658	316810,32	2189747,85	Картометрический, 0,1	-
659	316810,23	2189750,35	Картометрический, 0,1	-
660	316804,51	2189765,27	Картометрический, 0,1	-
661	316799,56	2189778,95	Картометрический, 0,1	-
248	316821,04	2189790,43	Картометрический, 0,1	-
662	316818,90	2189794,98	Картометрический, 0,1	-
663	316816,52	2189793,87	Картометрический, 0,1	-
664	316807,59	2189814,55	Картометрический, 0,1	-
648	316803,95	2189822,98	Картометрический, 0,1	-
Часть №31				
665	316842,66	2189698,77	Картометрический, 0,1	-
666	316809,24	2189689,82	Картометрический, 0,1	-
667	316769,97	2189678,24	Картометрический, 0,1	-
668	316772,29	2189669,90	Картометрический, 0,1	-
669	316775,13	2189658,81	Картометрический, 0,1	-
670	316775,12	2189658,79	Картометрический, 0,1	-
671	316778,19	2189646,42	Картометрический, 0,1	-
672	316779,16	2189642,73	Картометрический, 0,1	-
673	316780,24	2189642,95	Картометрический, 0,1	-
674	316810,62	2189649,82	Картометрический, 0,1	-
675	316815,60	2189628,77	Картометрический, 0,1	-
676	316815,52	2189628,77	Картометрический, 0,1	-
677	316816,27	2189625,37	Картометрический, 0,1	-

3. Сведения о характерных точках части (частей) границы объекта				
Обозначение характерных точек части границы	Координаты, м		Метод определения координат и средняя квадратическая погрешность положения характерной точки (M _t), м	Описание обозначения точки
	X	Y		
1	2	3	4	5
678	316817,05	2189621,35	Картометрический, 0,1	-
679	316818,79	2189614,63	Картометрический, 0,1	-
680	316827,54	2189566,75	Картометрический, 0,1	-
681	316831,39	2189568,63	Картометрический, 0,1	-
682	316834,80	2189569,66	Картометрический, 0,1	-
683	316840,85	2189571,37	Картометрический, 0,1	-
684	316844,54	2189571,48	Картометрический, 0,1	-
685	316847,59	2189571,25	Картометрический, 0,1	-
686	316852,31	2189571,37	Картометрический, 0,1	-
687	316853,93	2189571,72	Картометрический, 0,1	-
688	316856,63	2189572,74	Картометрический, 0,1	-
689	316858,68	2189573,91	Картометрический, 0,1	-
690	316860,31	2189575,86	Картометрический, 0,1	-
691	316864,02	2189580,48	Картометрический, 0,1	-
692	316881,12	2189584,57	Картометрический, 0,1	-
693	316880,23	2189588,04	Картометрический, 0,1	-
694	316878,83	2189593,50	Картометрический, 0,1	-
695	316876,27	2189603,53	Картометрический, 0,1	-
696	316873,45	2189614,54	Картометрический, 0,1	-
697	316870,26	2189627,00	Картометрический, 0,1	-
698	316851,36	2189700,91	Картометрический, 0,1	-
699	316842,66	2189698,76	Картометрический, 0,1	-
665	316842,66	2189698,77	Картометрический, 0,1	-
Часть №32				
700	316893,39	2189536,38	Картометрический, 0,1	-
701	316870,60	2189530,23	Картометрический, 0,1	-
702	316836,67	2189521,07	Картометрический, 0,1	-
703	316839,99	2189511,78	Картометрический, 0,1	-
704	316843,11	2189502,83	Картометрический, 0,1	-
705	316849,75	2189495,60	Картометрический, 0,1	-
706	316860,53	2189497,59	Картометрический, 0,1	-
707	316867,96	2189509,21	Картометрический, 0,1	-
708	316898,26	2189516,83	Картометрический, 0,1	-
700	316893,39	2189536,38	Картометрический, 0,1	-
Часть №33				
709	316911,08	2189463,96	Картометрический, 0,1	-
710	316905,33	2189463,45	Картометрический, 0,1	-
711	316870,47	2189461,25	Картометрический, 0,1	-
712	316862,48	2189443,57	Картометрический, 0,1	-
713	316863,87	2189429,42	Картометрический, 0,1	-
714	316877,43	2189427,32	Картометрический, 0,1	-
715	316879,08	2189427,63	Картометрический, 0,1	-
716	316895,53	2189430,77	Картометрический, 0,1	-
717	316909,68	2189445,15	Картометрический, 0,1	-

3. Сведения о характерных точках части (частей) границы объекта				
Обозначение характерных точек части границы	Координаты, м		Метод определения координат и средняя квадратическая погрешность положения характерной точки (Mt), м	Описание обозначения точки
	X	Y		
1	2	3	4	5
718	316915,31	2189446,49	Картометрический, 0,1	-
719	316914,38	2189450,35	Картометрический, 0,1	-
720	316914,37	2189450,37	Картометрический, 0,1	-
721	316914,35	2189450,48	Картометрический, 0,1	-
722	316914,05	2189451,69	Картометрический, 0,1	-
709	316911,08	2189463,96	Картометрический, 0,1	-
Часть №34				
723	316534,88	2190274,37	Картометрический, 0,1	-
724	316493,45	2190238,32	Картометрический, 0,1	-
725	316493,36	2190238,23	Картометрический, 0,1	-
726	316524,84	2190203,46	Картометрический, 0,1	-
727	316526,85	2190201,18	Картометрический, 0,1	-
728	316527,80	2190200,09	Картометрический, 0,1	-
729	316530,15	2190197,43	Картометрический, 0,1	-
730	316531,76	2190198,93	Картометрический, 0,1	-
731	316552,93	2190221,05	Картометрический, 0,1	-
732	316547,80	2190227,97	Картометрический, 0,1	-
733	316541,03	2190220,82	Картометрический, 0,1	-
734	316525,22	2190249,68	Картометрический, 0,1	-
735	316536,21	2190238,28	Картометрический, 0,1	-
736	316537,63	2190239,52	Картометрический, 0,1	-
737	316543,17	2190233,28	Картометрический, 0,1	-
738	316559,99	2190247,92	Картометрический, 0,1	-
739	316563,61	2190251,07	Картометрический, 0,1	-
740	316564,27	2190251,64	Картометрический, 0,1	-
741	316565,90	2190253,06	Картометрический, 0,1	-
742	316571,80	2190258,20	Картометрический, 0,1	-
743	316575,15	2190261,11	Картометрический, 0,1	-
744	316574,00	2190265,36	Картометрический, 0,1	-
745	316573,35	2190268,99	Картометрический, 0,1	-
746	316572,55	2190269,38	Картометрический, 0,1	-
747	316569,92	2190270,64	Картометрический, 0,1	-
748	316560,65	2190270,28	Картометрический, 0,1	-
749	316558,41	2190270,19	Картометрический, 0,1	-
750	316549,24	2190269,83	Картометрический, 0,1	-
751	316541,56	2190269,53	Картометрический, 0,1	-
752	316537,26	2190276,22	Картометрический, 0,1	-
753	316534,91	2190274,40	Картометрический, 0,1	-
723	316534,88	2190274,37	Картометрический, 0,1	-
Часть №35				
754	316277,10	2190539,13	Картометрический, 0,1	-
755	316274,80	2190541,56	Картометрический, 0,1	-
756	316265,16	2190551,76	Картометрический, 0,1	-
757	316224,81	2190594,44	Картометрический, 0,1	-

3. Сведения о характерных точках части (частей) границы объекта				
Обозначение характерных точек части границы	Координаты, м		Метод определения координат и средняя квадратическая погрешность положения характерной точки (M _t), м	Описание обозначения точки
	X	Y		
1	2	3	4	5
758	316224,14	2190592,08	Картометрический, 0,1	-
759	316224,03	2190591,87	Картометрический, 0,1	-
760	316222,53	2190587,76	Картометрический, 0,1	-
761	316220,91	2190582,04	Картометрический, 0,1	-
762	316219,41	2190575,52	Картометрический, 0,1	-
763	316217,27	2190568,07	Картометрический, 0,1	-
764	316215,03	2190559,72	Картометрический, 0,1	-
765	316215,28	2190559,55	Картометрический, 0,1	-
766	316215,77	2190559,21	Картометрический, 0,1	-
767	316216,89	2190558,45	Картометрический, 0,1	-
768	316218,84	2190557,13	Картометрический, 0,1	-
769	316219,24	2190556,86	Картометрический, 0,1	-
770	316220,78	2190554,95	Картометрический, 0,1	-
771	316225,68	2190548,85	Картометрический, 0,1	-
772	316233,57	2190535,10	Картометрический, 0,1	-
773	316248,14	2190515,11	Картометрический, 0,1	-
774	316252,52	2190510,27	Картометрический, 0,1	-
775	316256,40	2190514,81	Картометрический, 0,1	-
776	316256,44	2190514,75	Картометрический, 0,1	-
777	316271,21	2190532,21	Картометрический, 0,1	-
778	316276,39	2190538,32	Картометрический, 0,1	-
779	316276,35	2190538,36	Картометрический, 0,1	-
754	316277,10	2190539,13	Картометрический, 0,1	-
Часть №36				
780	315546,01	2189184,68	Картометрический, 0,1	-
781	315545,22	2189185,04	Картометрический, 0,1	-
782	315521,28	2189195,96	Картометрический, 0,1	-
783	315513,67	2189199,43	Картометрический, 0,1	-
784	315511,94	2189200,23	Картометрический, 0,1	-
785	315511,12	2189198,54	Картометрический, 0,1	-
786	315503,57	2189182,17	Картометрический, 0,1	-
787	315506,77	2189180,76	Картометрический, 0,1	-
788	315506,02	2189178,96	Картометрический, 0,1	-
789	315505,41	2189177,54	Картометрический, 0,1	-
790	315520,42	2189170,59	Картометрический, 0,1	-
791	315520,50	2189170,78	Картометрический, 0,1	-
792	315527,92	2189167,34	Картометрический, 0,1	-
793	315535,61	2189163,77	Картометрический, 0,1	-
794	315535,63	2189163,80	Картометрический, 0,1	-
795	315536,26	2189163,45	Картометрический, 0,1	-
796	315538,45	2189168,35	Картометрический, 0,1	-
780	315546,01	2189184,68	Картометрический, 0,1	-
Часть №37				
797	317090,37	2189942,78	Картометрический, 0,1	-

3. Сведения о характерных точках части (частей) границы объекта				
Обозначение характерных точек части границы	Координаты, м		Метод определения координат и средняя квадратическая погрешность положения характерной точки (M _t), м	Описание обозначения точки
	X	Y		
1	2	3	4	5
798	317090,37	2189942,79	Картометрический, 0,1	-
799	317073,54	2189974,07	Картометрический, 0,1	-
800	317066,37	2189970,20	Картометрический, 0,1	-
801	317045,57	2190002,57	Картометрический, 0,1	-
802	317006,64	2189983,20	Картометрический, 0,1	-
803	317020,71	2189957,30	Картометрический, 0,1	-
804	317037,77	2189966,18	Картометрический, 0,1	-
805	317037,79	2189966,15	Картометрический, 0,1	-
806	317059,02	2189926,90	Картометрический, 0,1	-
807	317061,99	2189928,54	Картометрический, 0,1	-
808	317072,33	2189912,11	Картометрический, 0,1	-
809	317098,19	2189926,79	Картометрический, 0,1	-
797	317090,37	2189942,78	Картометрический, 0,1	-
Часть №38				
810	316427,39	2190208,22	Картометрический, 0,1	-
811	316437,27	2190195,59	Картометрический, 0,1	-
812	316459,39	2190173,12	Картометрический, 0,1	-
813	316498,02	2190204,19	Картометрический, 0,1	-
814	316495,56	2190207,32	Картометрический, 0,1	-
815	316468,83	2190241,18	Картометрический, 0,1	-
816	316467,99	2190242,23	Картометрический, 0,1	-
810	316427,39	2190208,22	Картометрический, 0,1	-
Часть №39				
817	316322,40	2189807,62	Картометрический, 0,1	-
818	316313,02	2189825,92	Картометрический, 0,1	-
819	316330,61	2189854,41	Картометрический, 0,1	-
820	316322,87	2189889,89	Картометрический, 0,1	-
821	316306,85	2189905,30	Картометрический, 0,1	-
822	316247,64	2189912,92	Картометрический, 0,1	-
823	316245,20	2189924,62	Картометрический, 0,1	-
824	316222,72	2189949,99	Картометрический, 0,1	-
825	316218,74	2189957,96	Картометрический, 0,1	-
826	316209,46	2189957,38	Картометрический, 0,1	-
827	316194,71	2189954,02	Картометрический, 0,1	-
828	316179,63	2189948,02	Картометрический, 0,1	-
829	316167,63	2189938,84	Картометрический, 0,1	-
830	316148,04	2189904,05	Картометрический, 0,1	-
831	316136,72	2189887,06	Картометрический, 0,1	-
832	316134,18	2189866,47	Картометрический, 0,1	-
833	316145,65	2189864,98	Картометрический, 0,1	-
834	316145,36	2189860,67	Картометрический, 0,1	-
835	316140,23	2189847,17	Картометрический, 0,1	-
836	316126,69	2189772,49	Картометрический, 0,1	-
837	316135,51	2189767,45	Картометрический, 0,1	-

3. Сведения о характерных точках части (частей) границы объекта				
Обозначение характерных точек части границы	Координаты, м		Метод определения координат и средняя квадратическая погрешность положения характерной точки (Mt), м	Описание обозначения точки
	X	Y		
1	2	3	4	5
838	316175,02	2189752,62	Картометрический, 0,1	-
839	316201,10	2189742,11	Картометрический, 0,1	-
840	316217,79	2189724,28	Картометрический, 0,1	-
841	316254,34	2189703,09	Картометрический, 0,1	-
842	316293,28	2189676,37	Картометрический, 0,1	-
843	316309,17	2189671,11	Картометрический, 0,1	-
844	316350,76	2189719,67	Картометрический, 0,1	-
845	316356,59	2189740,30	Картометрический, 0,1	-
846	316358,72	2189763,27	Картометрический, 0,1	-
817	316322,40	2189807,62	Картометрический, 0,1	-
Часть №40				
847	316148,93	2190596,19	Картометрический, 0,1	-
848	316119,32	2190570,18	Картометрический, 0,1	-
849	316138,48	2190548,54	Картометрический, 0,1	-
850	316142,77	2190554,21	Картометрический, 0,1	-
851	316155,18	2190568,62	Картометрический, 0,1	-
852	316162,85	2190577,20	Картометрический, 0,1	-
853	316164,65	2190579,20	Картометрический, 0,1	-
854	316160,63	2190583,40	Картометрический, 0,1	-
847	316148,93	2190596,19	Картометрический, 0,1	-
Часть №41				
855	316233,62	2190504,88	Картометрический, 0,1	-
856	316202,42	2190538,34	Картометрический, 0,1	-
857	316184,17	2190521,20	Картометрический, 0,1	-
858	316177,97	2190515,91	Картометрический, 0,1	-
859	316172,27	2190511,47	Картометрический, 0,1	-
860	316192,86	2190489,99	Картометрический, 0,1	-
861	316200,03	2190481,65	Картометрический, 0,1	-
862	316203,95	2190485,20	Картометрический, 0,1	-
863	316204,90	2190484,25	Картометрический, 0,1	-
864	316206,73	2190485,82	Картометрический, 0,1	-
865	316205,75	2190486,79	Картометрический, 0,1	-
866	316208,50	2190489,21	Картометрический, 0,1	-
867	316212,26	2190485,82	Картометрический, 0,1	-
855	316233,62	2190504,88	Картометрический, 0,1	-
Часть №42				
868	315646,86	2190878,19	Картометрический, 0,1	-
869	315646,29	2190875,80	Картометрический, 0,1	-
870	315669,02	2190869,68	Картометрический, 0,1	-
871	315669,98	2190873,73	Картометрический, 0,1	-
872	315670,04	2190873,71	Картометрический, 0,1	-
873	315670,03	2190873,75	Картометрический, 0,1	-
874	315673,95	2190890,62	Картометрический, 0,1	-
875	315651,16	2190896,65	Картометрический, 0,1	-

3. Сведения о характерных точках части (частей) границы объекта				
Обозначение характерных точек части границы	Координаты, м		Метод определения координат и средняя квадратическая погрешность положения характерной точки (M _t), м	Описание обозначения точки
	X	Y		
1	2	3	4	5
876	315646,91	2190878,23	Картометрический, 0,1	-
868	315646,86	2190878,19	Картометрический, 0,1	-
Часть №43				
877	326542,85	2174276,88	Картометрический, 0,1	-
878	326530,21	2174235,22	Картометрический, 0,1	-
879	326544,42	2174224,44	Картометрический, 0,1	-
880	326574,21	2174226,06	Картометрический, 0,1	-
881	326580,56	2174247,74	Картометрический, 0,1	-
882	326585,89	2174285,01	Картометрический, 0,1	-
883	326575,99	2174301,18	Картометрический, 0,1	-
884	326567,32	2174305,46	Картометрический, 0,1	-
885	326562,98	2174301,01	Картометрический, 0,1	-
877	326542,85	2174276,88	Картометрический, 0,1	-
Часть №44				
886	326635,10	2174529,14	Картометрический, 0,1	-
887	326628,41	2174532,23	Картометрический, 0,1	-
888	326625,13	2174524,77	Картометрический, 0,1	-
889	326631,53	2174521,82	Картометрический, 0,1	-
890	326621,15	2174495,97	Картометрический, 0,1	-
891	326621,03	2174496,02	Картометрический, 0,1	-
892	326603,54	2174504,08	Картометрический, 0,1	-
893	326596,17	2174487,08	Картометрический, 0,1	-
894	326636,76	2174469,11	Картометрический, 0,1	-
895	326646,23	2174490,38	Картометрический, 0,1	-
896	326661,85	2174525,31	Картометрический, 0,1	-
897	326661,85	2174525,32	Картометрический, 0,1	-
898	326637,62	2174535,60	Картометрический, 0,1	-
886	326635,10	2174529,14	Картометрический, 0,1	-

ОПИСАНИЕ МЕСТОПОЛОЖЕНИЯ ГРАНИЦ						
Территориальная зона "О1- зона размещения объектов социального, коммунально-бытового, делового, общественного и коммерческого назначения"						
(наименование объекта)						
Сведения о местоположении измененных (уточненных) границ объекта						
1. Система координат МСК-47 зона 2						
2. Сведения о характерных точках границ объекта						
Обозначение характерных точек границ	Существующие координаты, м		Измененные (уточненные) координаты, м		Метод определения координат и средняя квадратическая погрешность положения характерной точки	Описание обозначения точки
	X	Y	X	Y		
1	2	3	4	5	6	7
-	-	-	-	-	-	-

3. Сведения о характерных точках части (частей) границы объекта						
Обозначение характерных точек границ	Существующие координаты, м		Измененные (уточненные) координаты, м		Метод определения координат и средняя квадратическая погрешность положения характерной точки (Mt), м	Описание обозначения точки
	X	Y	X	Y		
1	2	3	4	5	6	7
Часть №1						
-	-	-	-	-	-	-

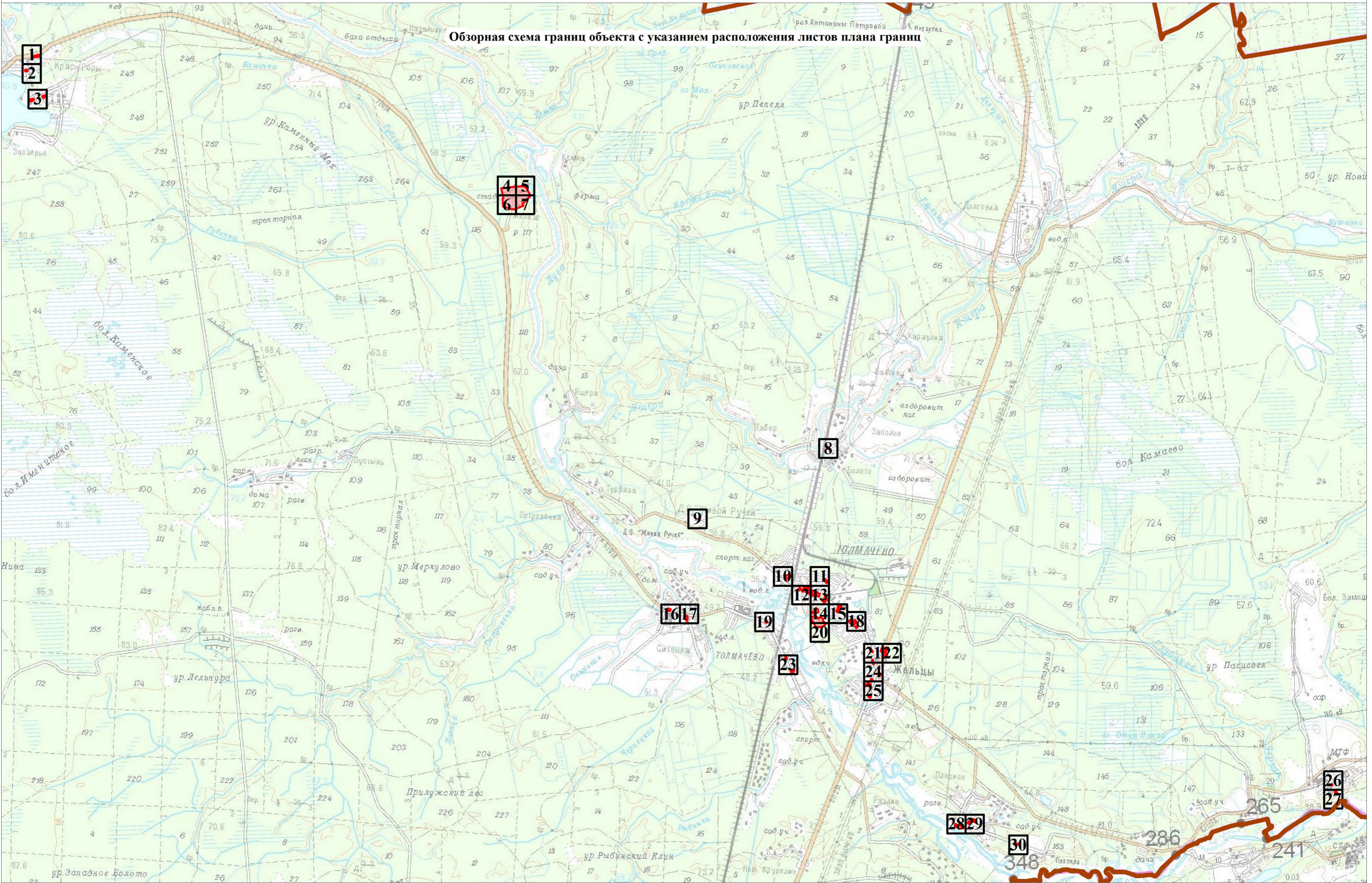
ОПИСАНИЕ МЕСТОПОЛОЖЕНИЯ ГРАНИЦ

Территориальная зона "О1- зона размещения объектов социального, коммунально-бытового, делового, общественного и коммерческого назначения"

(наименование объекта)




План границ объекта

Обзорная схема границ объекта с указанием расположения листов плана границ



Масштаб 1:60 000

Используемые условные знаки и обозначения:

-  Городского поселения
-  Граница объекта
-  Рамка и номер листа плана границ

Подпись _____ Дата " 28 " ноября 2018 г.

Место для оттиска печати (при наличии) лица, составившего карту (план) границ объекта землеустройства

ОПИСАНИЕ МЕСТОПОЛОЖЕНИЯ ГРАНИЦ

Территориальная зона "О1 - зона размещения объектов социального, коммунально-бытового, делового, общественного и коммерческого назначения"

(наименование объекта)

План границ объекта



Масштаб 1:2000

Используемые условные знаки и обозначения:

- Граница объекта
- - - Граница кадастрового квартала
- Граница земельного участка, сведения о котором внесены в ЕГРН
- ⊙ 22 Характерная точка границы объекта землеустройства
- ⊙ :483 Номер земельного участка, сведения о границах которого внесены в ЕГРН, в кадастровом квартале
- 47:29:0646002 Номер кадастрового квартала

Подпись _____ Дата " 28 " ноября 2018 г.

Место для оттиска печати (при наличии) лица,
составившего описание местоположения границ объекта

ОПИСАНИЕ МЕСТОПОЛОЖЕНИЯ ГРАНИЦ**Территориальная зона "О1 - зона размещения объектов социального, коммунально-бытового, делового, общественного и коммерческого назначения"**

(наименование объекта)

План границ объекта**Масштаб 1:2000****Используемые условные знаки и обозначения:**

- Граница объекта
- Граница кадастрового квартала
- Граница земельного участка, сведения о котором внесены в ЕГРН
- ⊙ **22** Характерная точка границы объекта землеустройства
- ⊙ **:483** Номер земельного участка, сведения о границах которого внесены в ЕГРН, в кадастровом квартале
- 47:29:0646002 Номер кадастрового квартала

Подпись _____ Дата " 28 " ноября 2018 г.

Место для оттиска печати (при наличии) лица,
составившего описание местоположения границ объекта

ОПИСАНИЕ МЕСТОПОЛОЖЕНИЯ ГРАНИЦ**Территориальная зона "О1 - зона размещения объектов социального, коммунально-бытового, делового, общественного и коммерческого назначения"**

(наименование объекта)

План границ объекта**Масштаб 1:2000****Используемые условные знаки и обозначения:**

- Граница объекта
- Граница кадастрового квартала
- Граница земельного участка, сведения о котором внесены в ЕГРН
- ⊙ **:22** Характерная точка границы объекта землеустройства
- ⊙ **:483** Номер земельного участка, сведения о границах которого внесены в ЕГРН, в кадастровом квартале
- ⊙ **47:29:0646002** Номер кадастрового квартала

Подпись _____ Дата " 28 " ноября 2018 г.

Место для оттиска печати (при наличии) лица,
составившего описание местоположения границ объекта

ОПИСАНИЕ МЕСТОПОЛОЖЕНИЯ ГРАНИЦ

Территориальная зона "О1 - зона размещения объектов социального, коммунально-бытового, делового, общественного и коммерческого назначения"

(наименование объекта)

План границ объекта



Масштаб 1:2000

Используемые условные знаки и обозначения:

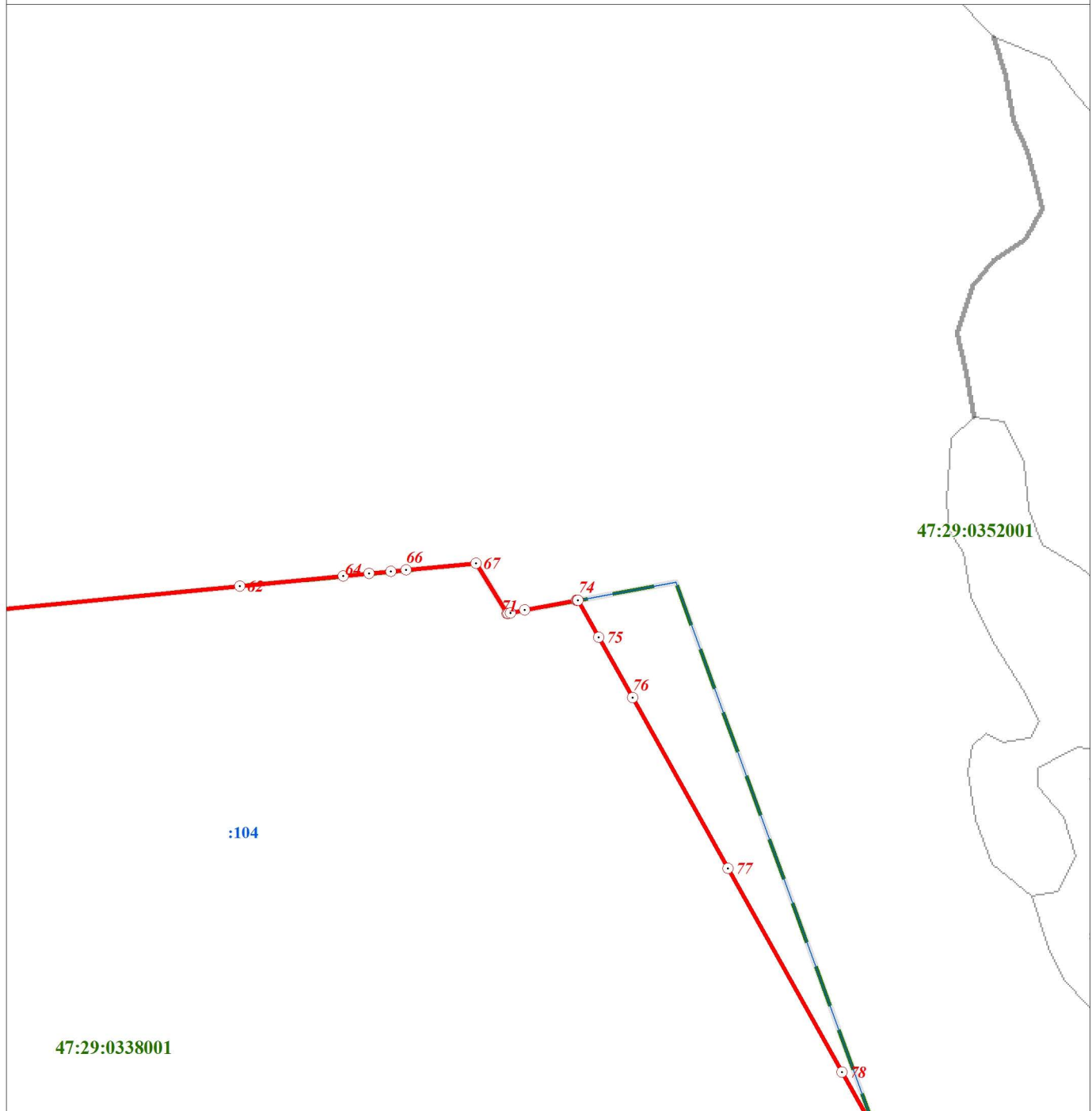
- Граница объекта
- Граница кадастрового квартала
- Граница земельного участка, сведения о котором внесены в ЕГРН
- ⊙ 22 Характерная точка границы объекта землеустройства
- :483 Номер земельного участка, сведения о границах которого внесены в ЕГРН, в кадастровом квартале
- 47:29:0646002 Номер кадастрового квартала

Подпись _____ Дата " 28 " ноября 2018 г.

Место для оттиска печати (при наличии) лица,
составившего описание местоположения границ объекта

ОПИСАНИЕ МЕСТОПОЛОЖЕНИЯ ГРАНИЦ**Территориальная зона "О1 - зона размещения объектов социального, коммунально-бытового, делового, общественного и коммерческого назначения"**

(наименование объекта)

План границ объекта**Масштаб 1:2000****Используемые условные знаки и обозначения:**

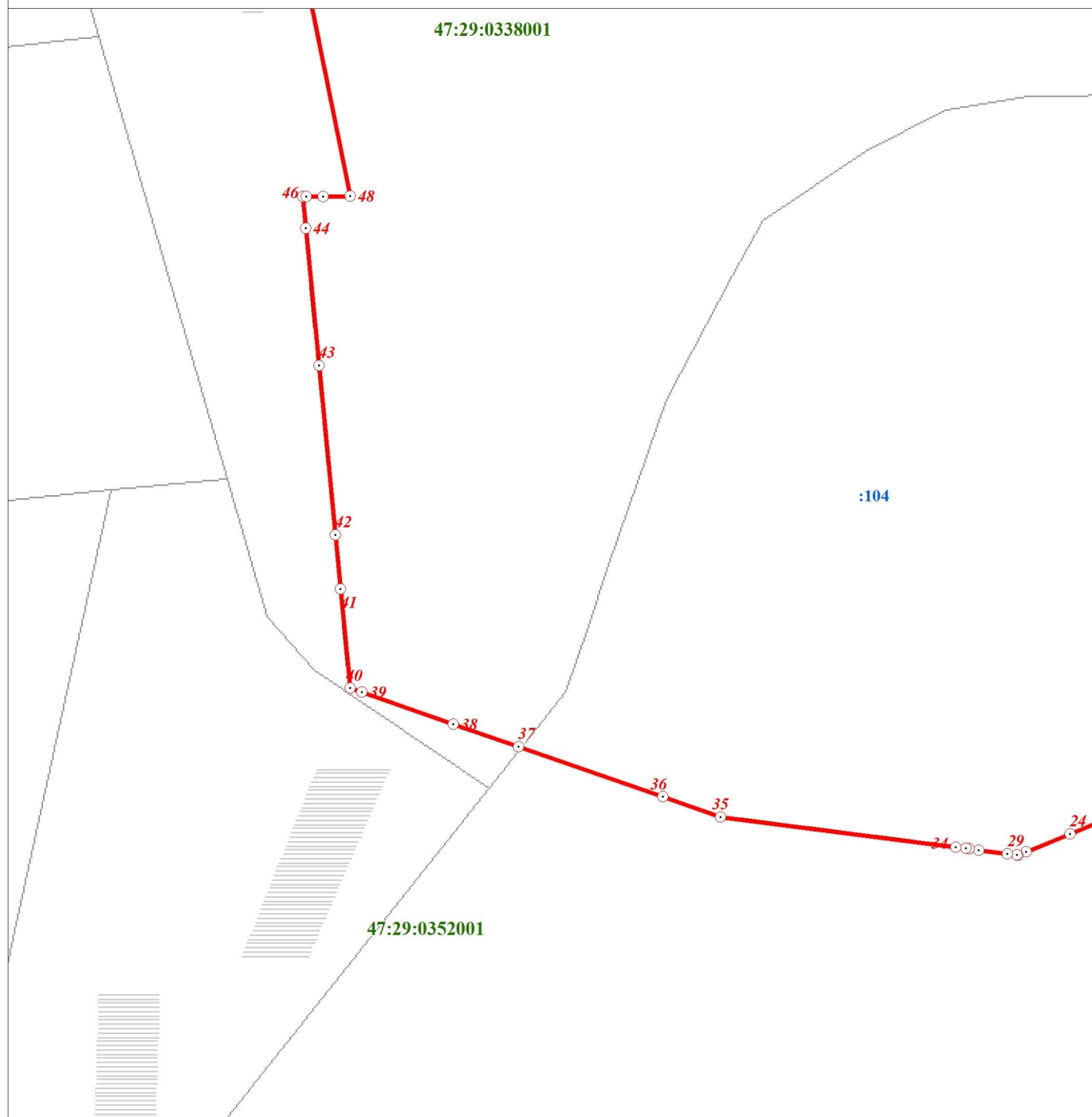
- Граница объекта
- Граница кадастрового квартала
- Граница земельного участка, сведения о котором внесены в ЕГРН
- 22 Характерная точка границы объекта землеустройства
- :483 Номер земельного участка, сведения о границах которого внесены в ЕГРН, в кадастровом квартале
- 47:29:0646002 Номер кадастрового квартала

Подпись _____ Дата " 28 " ноября 2018 г.

Место для оттиска печати (при наличии) лица,
составившего описание местоположения границ объекта

ОПИСАНИЕ МЕСТОПОЛОЖЕНИЯ ГРАНИЦ**Территориальная зона "О1 - зона размещения объектов социального, коммунально-бытового, делового, общественного и коммерческого назначения"**

(наименование объекта)

План границ объекта**Масштаб 1:2000****Используемые условные знаки и обозначения:**

- Граница объекта
- Граница кадастрового квартала
- Граница земельного участка, сведения о котором внесены в ЕГРН
- 22 Характерная точка границы объекта землеустройства
- :483 Номер земельного участка, сведения о границах которого внесены в ЕГРН, в кадастровом квартале
- 47:29:0646002 Номер кадастрового квартала







Подпись _____ Дата " 28 " ноября 2018 г.

Место для оттиска печати (при наличии) лица,
составившего описание местоположения границ объекта

ОПИСАНИЕ МЕСТОПОЛОЖЕНИЯ ГРАНИЦ**Территориальная зона "О1 - зона размещения объектов социального, коммунально-бытового, делового, общественного и коммерческого назначения"**

(наименование объекта)

План границ объекта**Масштаб 1:2000****Используемые условные знаки и обозначения:**

-  Граница объекта
-  Граница кадастрового квартала
-  Граница земельного участка, сведения о котором внесены в ЕГРН
-  Характерная точка границы объекта землеустройства
-  Номер земельного участка, сведения о границах которого внесены в ЕГРН, в кадастровом квартале
-  Номер кадастрового квартала

Подпись _____ Дата " 28 " ноября 2018 г.

Место для оттиска печати (при наличии) лица,
составившего описание местоположения границ объекта

ОПИСАНИЕ МЕСТОПОЛОЖЕНИЯ ГРАНИЦ**Территориальная зона "О1 - зона размещения объектов социального, коммунально-бытового, делового, общественного и коммерческого назначения"**

(наименование объекта)

План границ объекта**Масштаб 1:2000****Используемые условные знаки и обозначения:**

- Граница объекта
- Граница кадастрового квартала
- Граница земельного участка, сведения о котором внесены в ЕГРН
- ⊙ 22 Характерная точка границы объекта землеустройства
- ⊙ :483 Номер земельного участка, сведения о границах которого внесены в ЕГРН, в кадастровом квартале
- 47:29:0646002 Номер кадастрового квартала

Подпись _____ Дата " 28 " ноября 2018 г.

Место для оттиска печати (при наличии) лица,
составившего описание местоположения границ объекта

ОПИСАНИЕ МЕСТОПОЛОЖЕНИЯ ГРАНИЦ

Территориальная зона "О1 - зона размещения объектов социального, коммунально-бытового, делового, общественного и коммерческого назначения"

(наименование объекта)

План границ объекта



Масштаб 1:2000

Используемые условные знаки и обозначения:

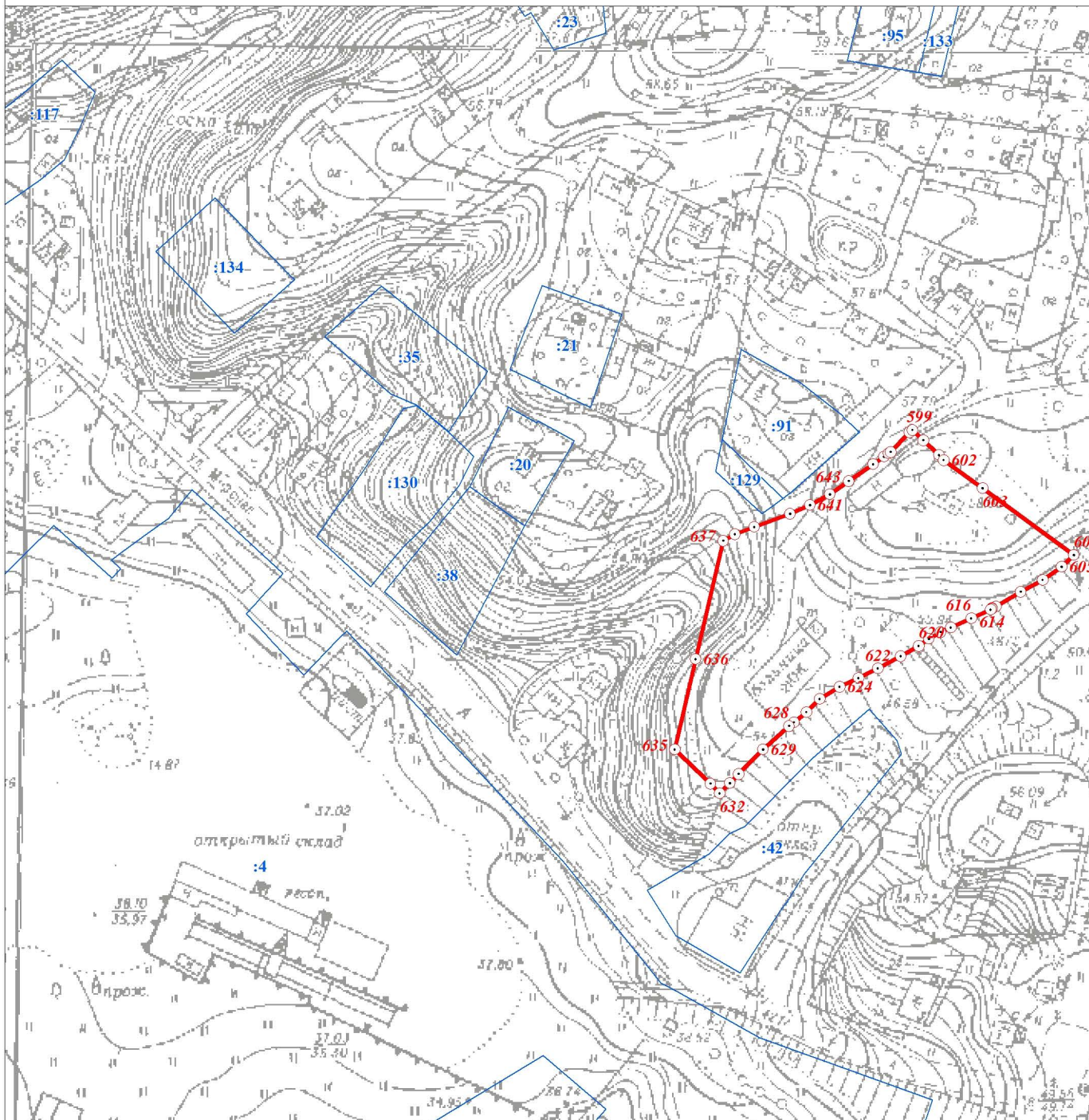
- Граница объекта
- Граница кадастрового квартала
- Граница земельного участка, сведения о котором внесены в ЕГРН
- ⊙ 22 Характерная точка границы объекта землеустройства
- :483 Номер земельного участка, сведения о границах которого внесены в ЕГРН, в кадастровом квартале
- 47:29:0646002 Номер кадастрового квартала

Подпись _____ Дата " 28 " ноября 2018 г.

Место для оттиска печати (при наличии) лица,
составившего описание местоположения границ объекта

ОПИСАНИЕ МЕСТОПОЛОЖЕНИЯ ГРАНИЦ**Территориальная зона "О1 - зона размещения объектов социального, коммунально-бытового, делового, общественного и коммерческого назначения"**

(наименование объекта)

План границ объекта**Масштаб 1:2000****Используемые условные знаки и обозначения:**

- Граница объекта
- Граница кадастрового квартала
- Граница земельного участка, сведения о котором внесены в ЕГРН
- ⊙ 22 Характерная точка границы объекта землеустройства
- :483 Номер земельного участка, сведения о границах которого внесены в ЕГРН, в кадастровом квартале
- 47:29:0646002 Номер кадастрового квартала

Подпись _____ Дата " 28 " ноября 2018 г.

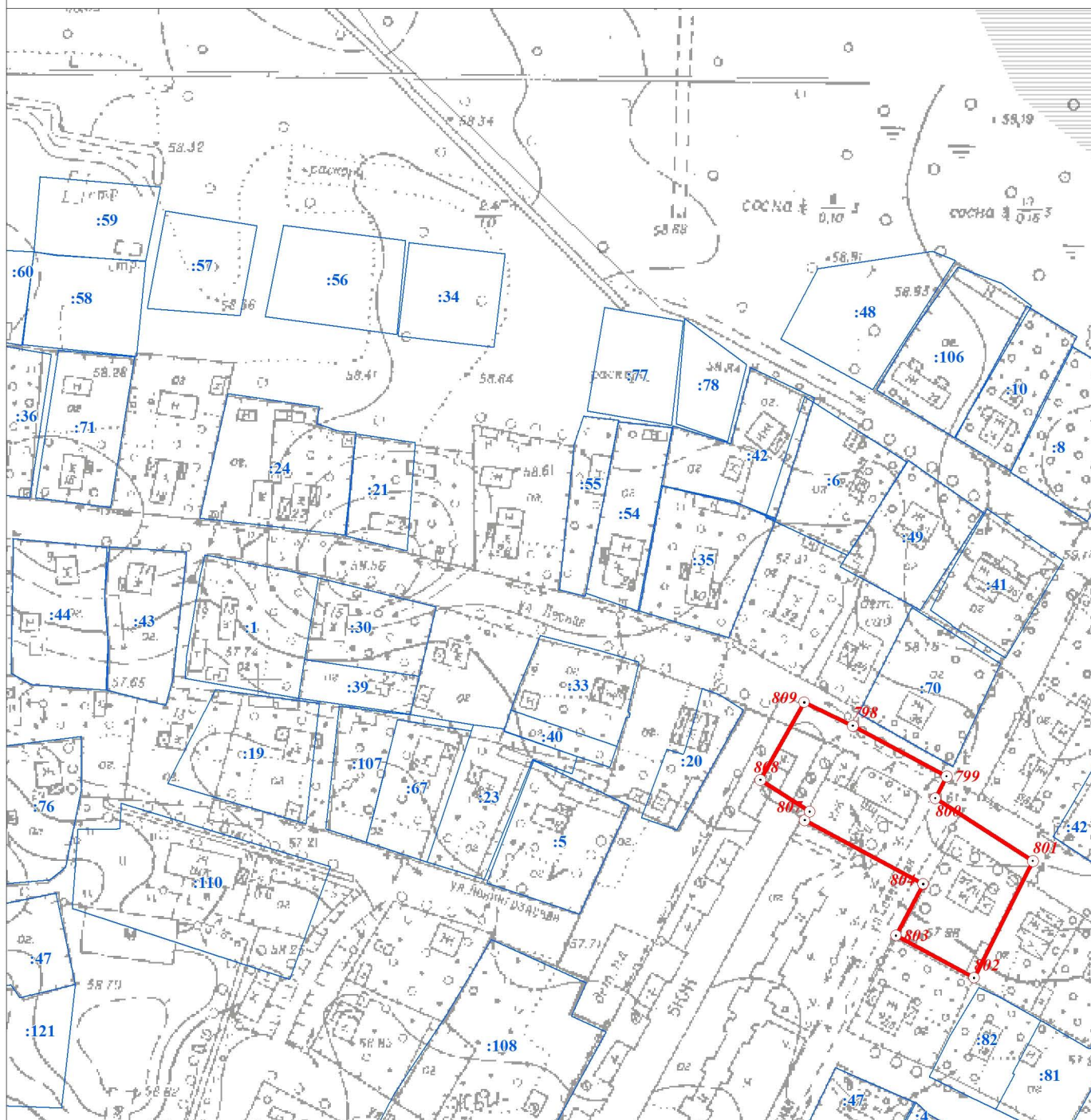
Место для оттиска печати (при наличии) лица,
составившего описание местоположения границ объекта

ОПИСАНИЕ МЕСТОПОЛОЖЕНИЯ ГРАНИЦ

Территориальная зона "О1 - зона размещения объектов социального, коммунально-бытового, делового, общественного и коммерческого назначения"

(наименование объекта)

План границ объекта



Масштаб 1:2000

Используемые условные знаки и обозначения:

- Граница объекта
- Граница кадастрового квартала
- Граница земельного участка, сведения о котором внесены в ЕГРН
- ⊙ 22 Характерная точка границы объекта землеустройства
- ⊙ 483 Номер земельного участка, сведения о границах которого внесены в ЕГРН, в кадастровом квартале
- 47:29:0646002 Номер кадастрового квартала

Подпись _____ Дата " 28 " ноября 2018 г.

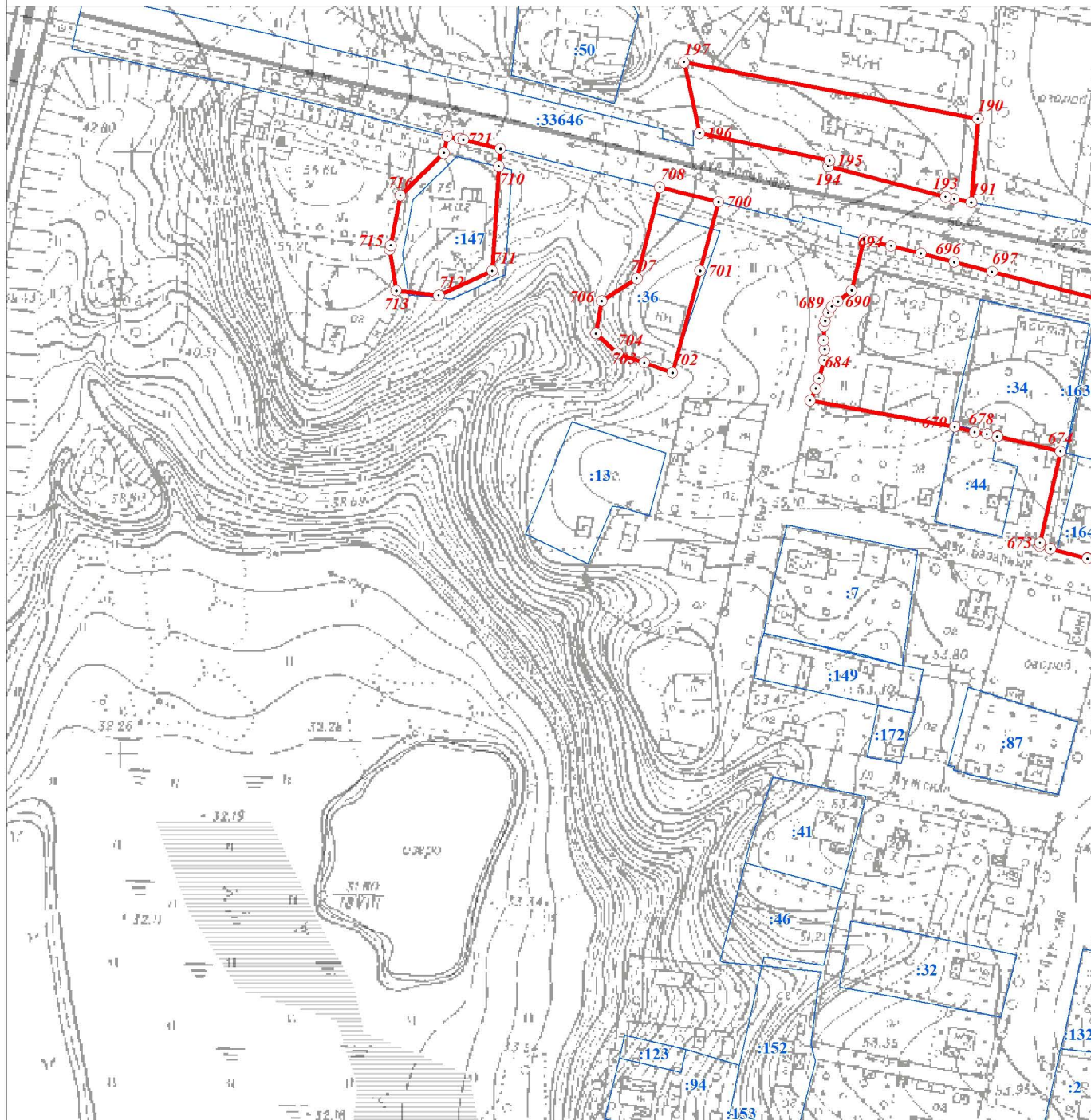
Место для оттиска печати (при наличии) лица,
составившего описание местоположения границ объекта

ОПИСАНИЕ МЕСТОПОЛОЖЕНИЯ ГРАНИЦ

Территориальная зона "О1 - зона размещения объектов социального, коммунально-бытового, делового, общественного и коммерческого назначения"

(наименование объекта)

План границ объекта



Масштаб 1:2000

Используемые условные знаки и обозначения:

- Граница объекта
- Граница кадастрового квартала
- Граница земельного участка, сведения о котором внесены в ЕГРН
- ⊙ 22 Характерная точка границы объекта землеустройства
- ⊙ :483 Номер земельного участка, сведения о границах которого внесены в ЕГРН, в кадастровом квартале
- 47:29:0646002 Номер кадастрового квартала

Подпись _____ Дата " 28 " ноября 2018 г.

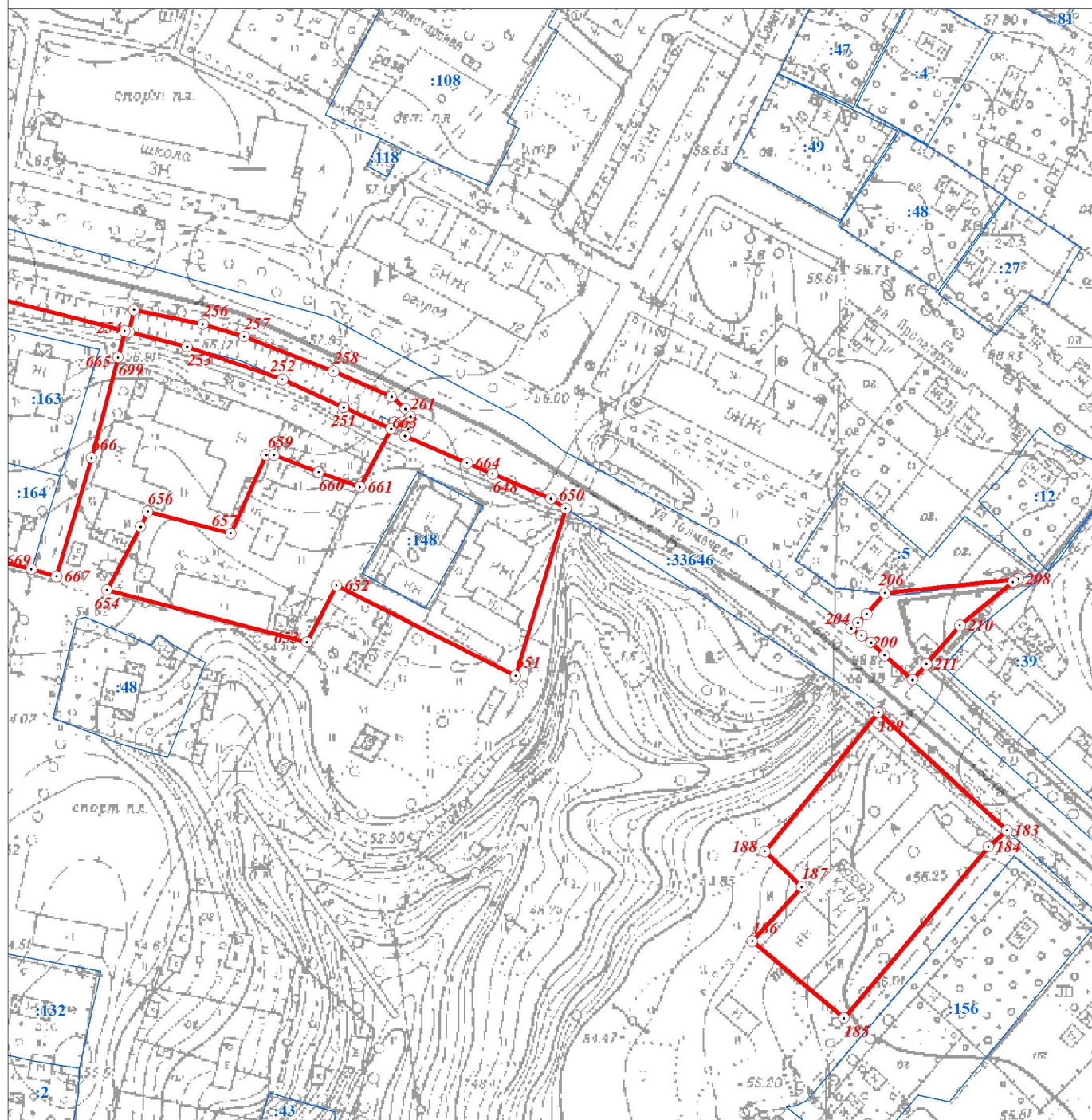
Место для оттиска печати (при наличии) лица,
составившего описание местоположения границ объекта

ОПИСАНИЕ МЕСТОПОЛОЖЕНИЯ ГРАНИЦ

Территориальная зона "О1 - зона размещения объектов социального, коммунально-бытового, делового, общественного и коммерческого назначения"

(наименование объекта)

План границ объекта



Масштаб 1:2000

Используемые условные знаки и обозначения:

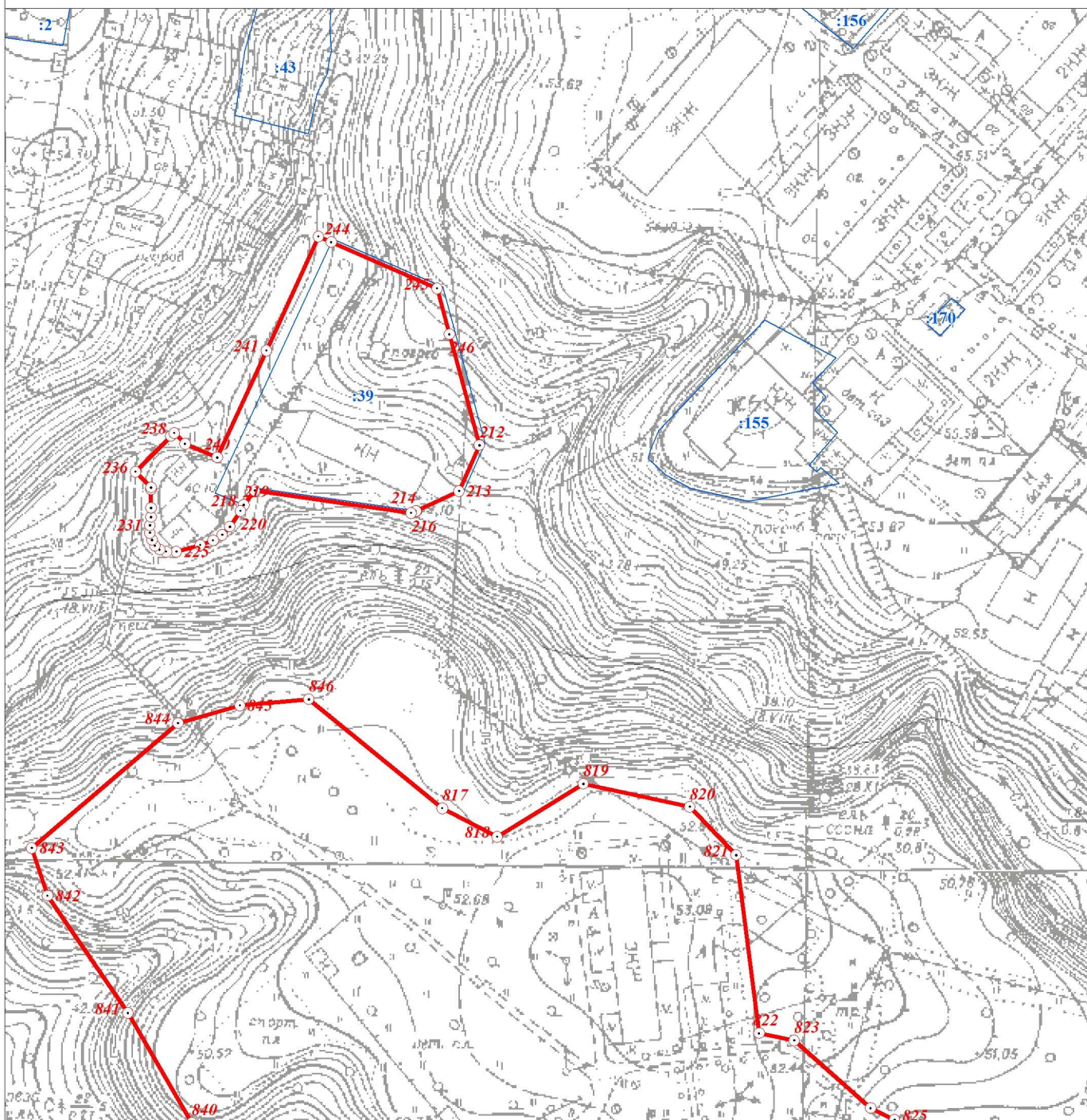
- Граница объекта
- Граница кадастрового квартала
- Граница земельного участка, сведения о котором внесены в ЕГРН
- ⊙ 22 Характерная точка границы объекта землеустройства
- ⊙ :483 Номер земельного участка, сведения о границах которого внесены в ЕГРН, в кадастровом квартале
- 47:29:0646002 Номер кадастрового квартала

Подпись _____ Дата " 28 " ноября 2018 г.

Место для оттиска печати (при наличии) лица,
составившего описание местоположения границ объекта

ОПИСАНИЕ МЕСТОПОЛОЖЕНИЯ ГРАНИЦ**Территориальная зона "О1 - зона размещения объектов социального, коммунально-бытового, делового, общественного и коммерческого назначения"**

(наименование объекта)

План границ объекта

Масштаб 1:2000

Используемые условные знаки и обозначения:

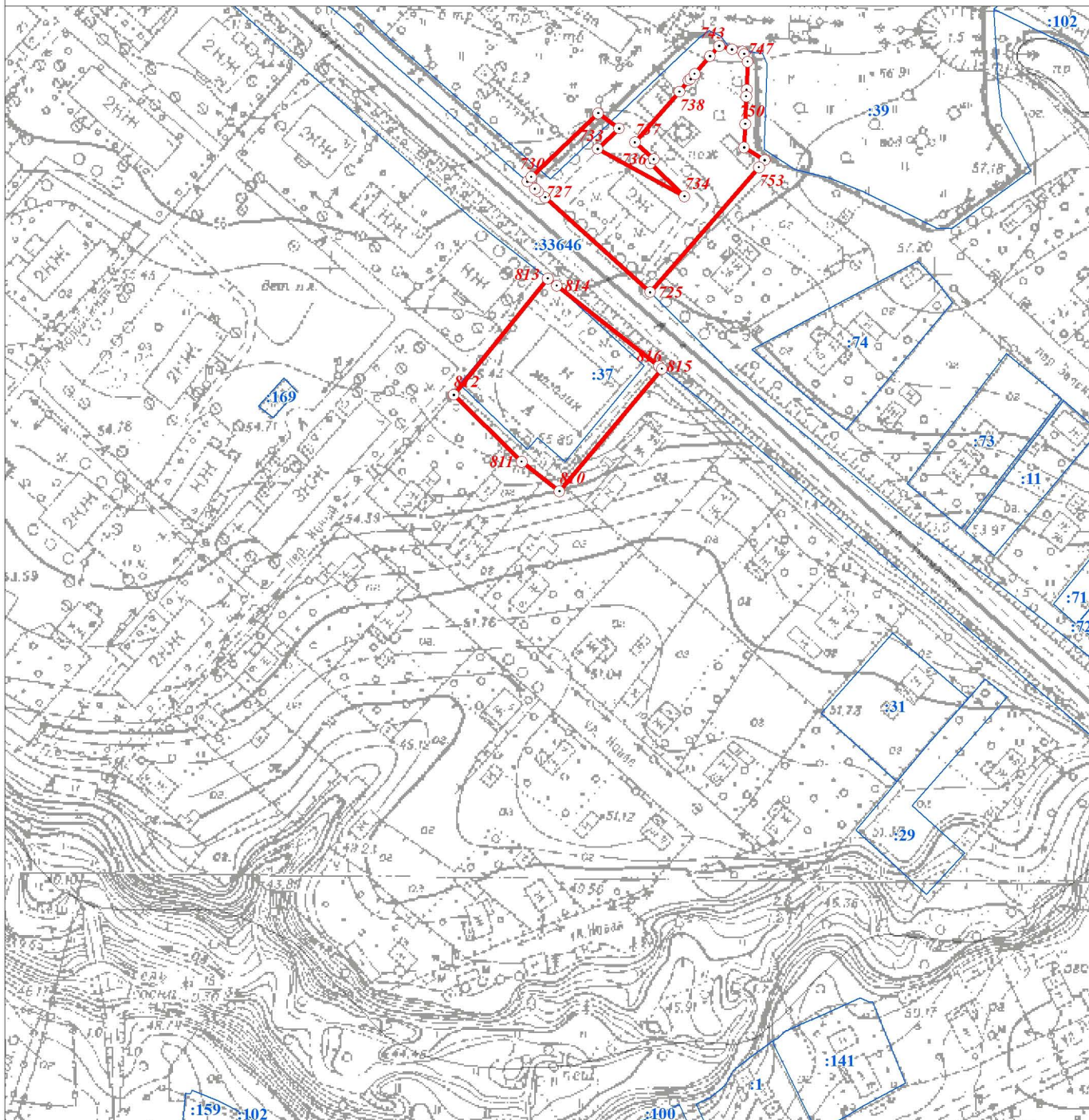
- Граница объекта
- Граница кадастрового квартала
- Граница земельного участка, сведения о котором внесены в ЕГРН
- ⊙ 22 Характерная точка границы объекта землеустройства
- ⊙ :483 Номер земельного участка, сведения о границах которого внесены в ЕГРН, в кадастровом квартале
- 47:29:0646002 Номер кадастрового квартала

Подпись _____ Дата " 28 " ноября 2018 г.

Место для оттиска печати (при наличии) лица,
составившего описание местоположения границ объекта

ОПИСАНИЕ МЕСТОПОЛОЖЕНИЯ ГРАНИЦ**Территориальная зона "О1 - зона размещения объектов социального, коммунально-бытового, делового, общественного и коммерческого назначения"**

(наименование объекта)

План границ объекта

Масштаб 1:2000

Используемые условные знаки и обозначения:

- Граница объекта
- Граница кадастрового квартала
- Граница земельного участка, сведения о котором внесены в ЕГРН
- ⊙ 22 Характерная точка границы объекта землеустройства
- ⊙ :483 Номер земельного участка, сведения о границах которого внесены в ЕГРН, в кадастровом квартале
- 47:29:0646002 Номер кадастрового квартала

Подпись _____ Дата " 28 " ноября 2018 г.

Место для оттиска печати (при наличии) лица,
составившего описание местоположения границ объекта

ОПИСАНИЕ МЕСТОПОЛОЖЕНИЯ ГРАНИЦ**Территориальная зона "О1 - зона размещения объектов социального, коммунально-бытового, делового, общественного и коммерческого назначения"**

(наименование объекта)

План границ объекта**Масштаб 1:2000****Используемые условные знаки и обозначения:**

- Граница объекта
- Граница кадастрового квартала
- Граница земельного участка, сведения о котором внесены в ЕГРН
- ⊙ 22 Характерная точка границы объекта землеустройства
- :483 Номер земельного участка, сведения о границах которого внесены в ЕГРН, в кадастровом квартале
- 47:29:0646002 Номер кадастрового квартала

Подпись _____ Дата " 28 " ноября 2018 г.

Место для оттиска печати (при наличии) лица,
составившего описание местоположения границ объекта

ОПИСАНИЕ МЕСТОПОЛОЖЕНИЯ ГРАНИЦ**Территориальная зона "О1 - зона размещения объектов социального, коммунально-бытового, делового, общественного и коммерческого назначения"**

(наименование объекта)

План границ объекта

Масштаб 1:2000

Используемые условные знаки и обозначения:

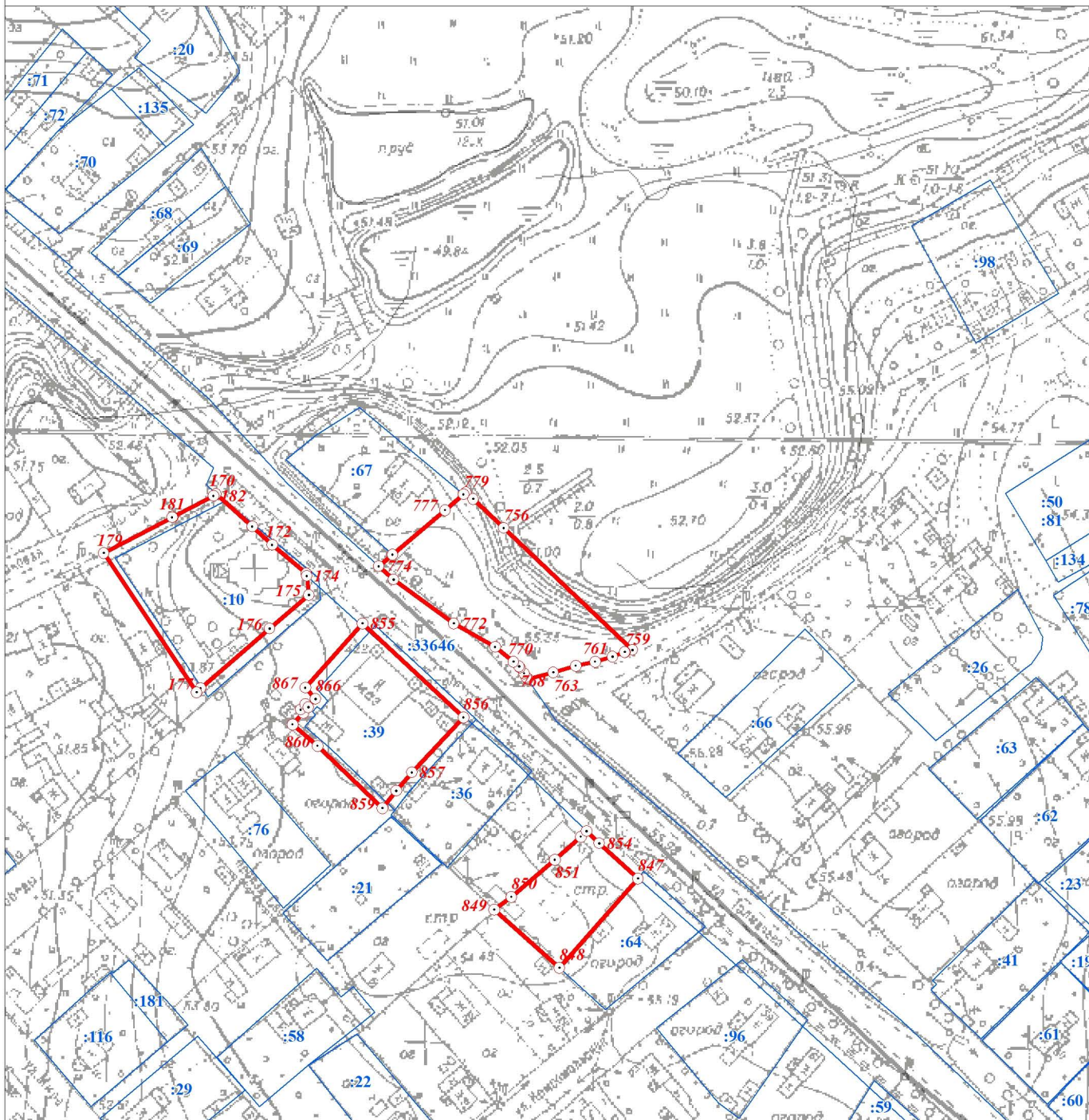
- Граница объекта
- - - Граница кадастрового квартала
- Граница земельного участка, сведения о котором внесены в ЕГРН
- ⊙ 22 Характерная точка границы объекта землеустройства
- ⊙ :483 Номер земельного участка, сведения о границах которого внесены в ЕГРН, в кадастровом квартале
- 47:29:0646002 Номер кадастрового квартала

Подпись _____ Дата " 28 " ноября 2018 г.

Место для оттиска печати (при наличии) лица,
составившего описание местоположения границ объекта

ОПИСАНИЕ МЕСТОПОЛОЖЕНИЯ ГРАНИЦ**Территориальная зона "О1 - зона размещения объектов социального, коммунально-бытового, делового, общественного и коммерческого назначения"**

(наименование объекта)

План границ объекта

Масштаб 1:2000

Используемые условные знаки и обозначения:

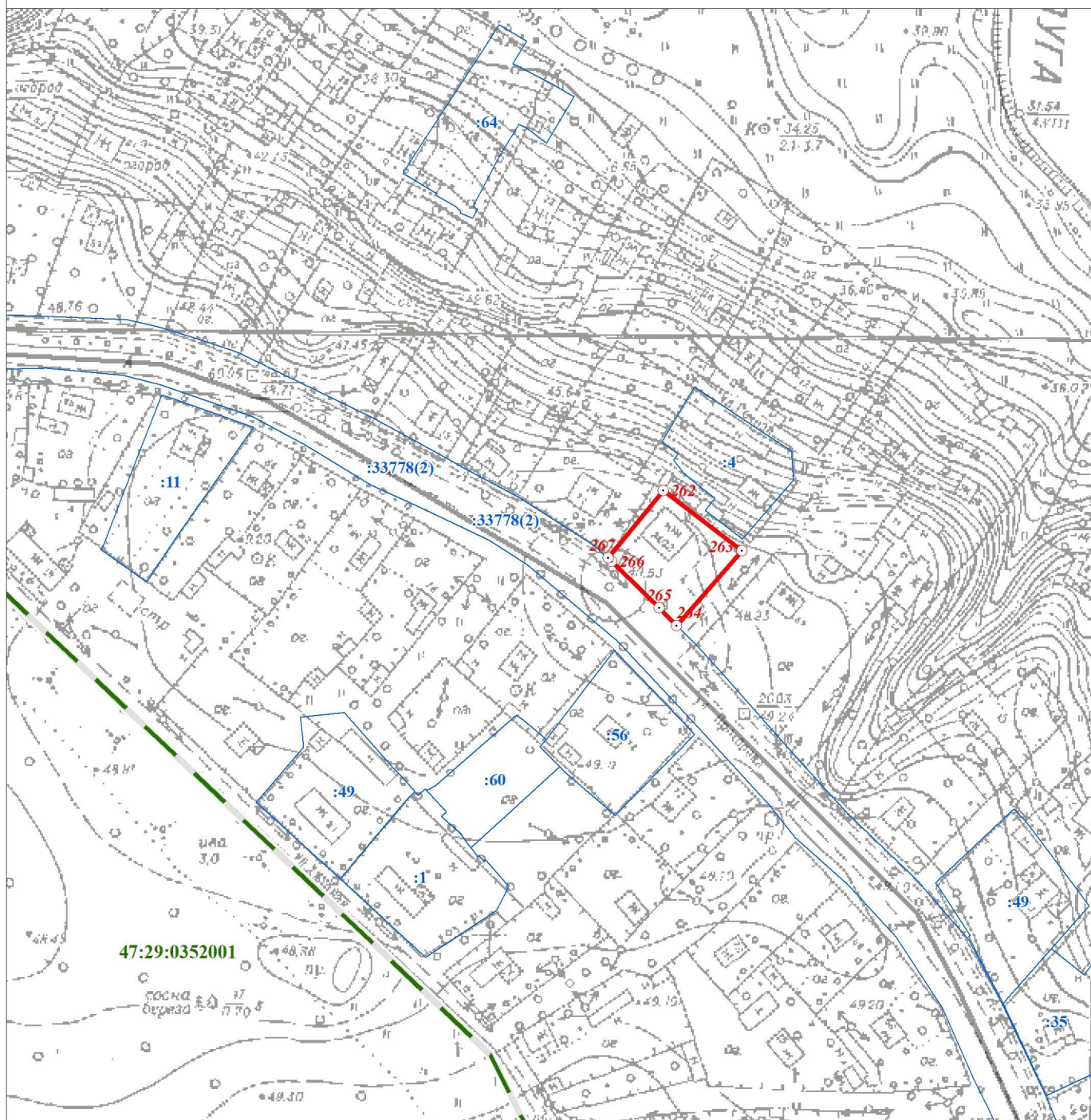
- Граница объекта
- Граница кадастрового квартала
- Граница земельного участка, сведения о котором внесены в ЕГРН
- ⊙ 22 Характерная точка границы объекта землеустройства
- ⊙ 483 Номер земельного участка, сведения о границах которого внесены в ЕГРН, в кадастровом квартале
- 47:29:0646002 Номер кадастрового квартала

Подпись _____ Дата " 28 " ноября 2018 г.

Место для оттиска печати (при наличии) лица,
составившего описание местоположения границ объекта

ОПИСАНИЕ МЕСТОПОЛОЖЕНИЯ ГРАНИЦ**Территориальная зона "О1 - зона размещения объектов социального, коммунально-бытового, делового, общественного и коммерческого назначения"**

(наименование объекта)

План границ объекта**Масштаб 1:2000****Используемые условные знаки и обозначения:**

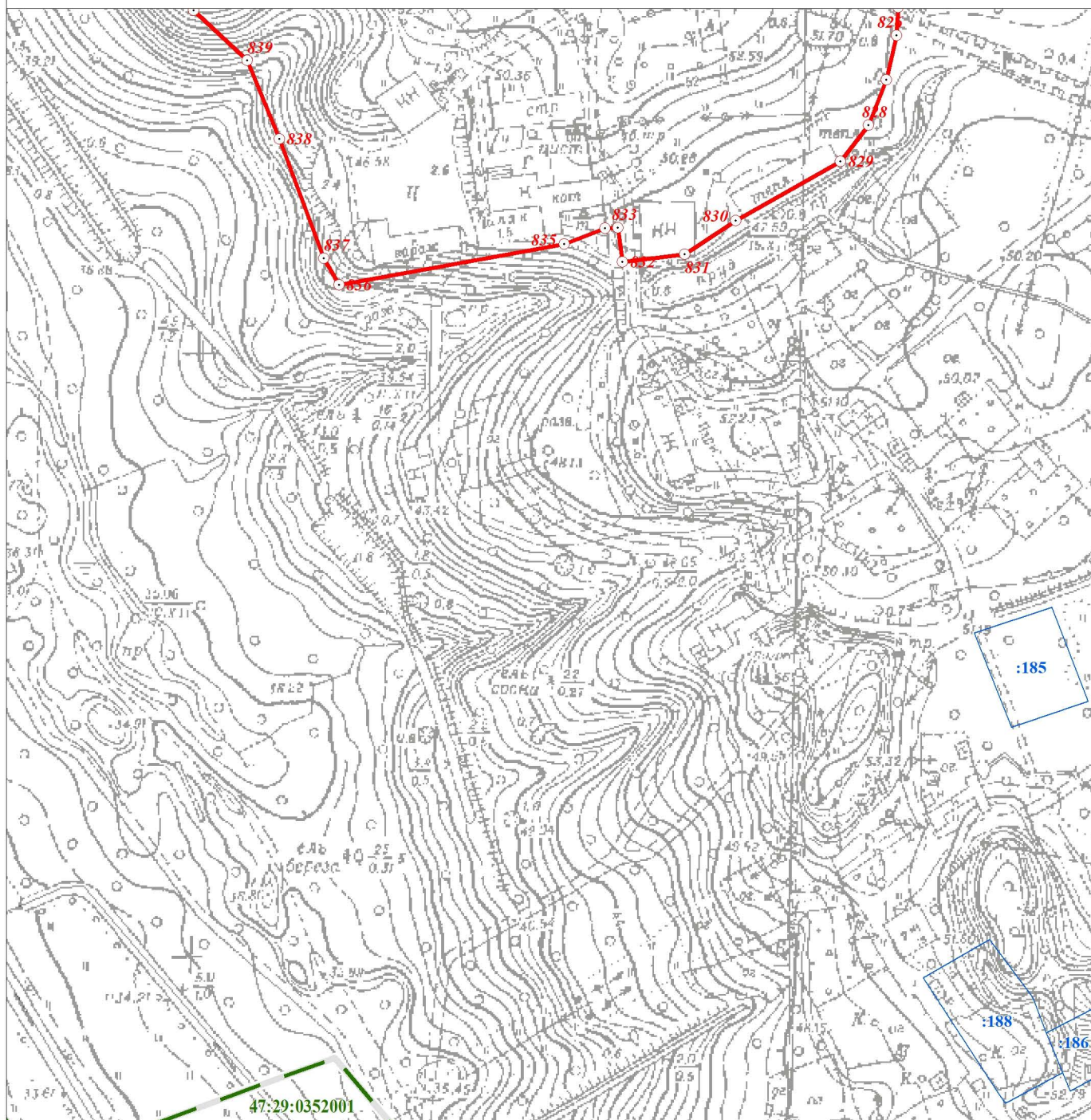
- Граница объекта
- Граница кадастрового квартала
- Граница земельного участка, сведения о котором внесены в ЕГРН
- ⊙ 22 Характерная точка границы объекта землеустройства
- :483 Номер земельного участка, сведения о границах которого внесены в ЕГРН, в кадастровом квартале
- 47:29:0646002 Номер кадастрового квартала

Подпись _____ Дата " 28 " ноября 2018 г.

Место для оттиска печати (при наличии) лица,
составившего описание местоположения границ объекта

ОПИСАНИЕ МЕСТОПОЛОЖЕНИЯ ГРАНИЦ**Территориальная зона "О1 - зона размещения объектов социального, коммунально-бытового, делового, общественного и коммерческого назначения"**

(наименование объекта)

План границ объекта

Масштаб 1:2000

Используемые условные знаки и обозначения:

- Граница объекта
- Граница кадастрового квартала
- Граница земельного участка, сведения о котором внесены в ЕГРН
- ⊙ 22 Характерная точка границы объекта землеустройства
- ⊙ :483 Номер земельного участка, сведения о границах которого внесены в ЕГРН, в кадастровом квартале
- 47:29:0646002 Номер кадастрового квартала

Подпись _____ Дата " 28 " ноября 2018 г.

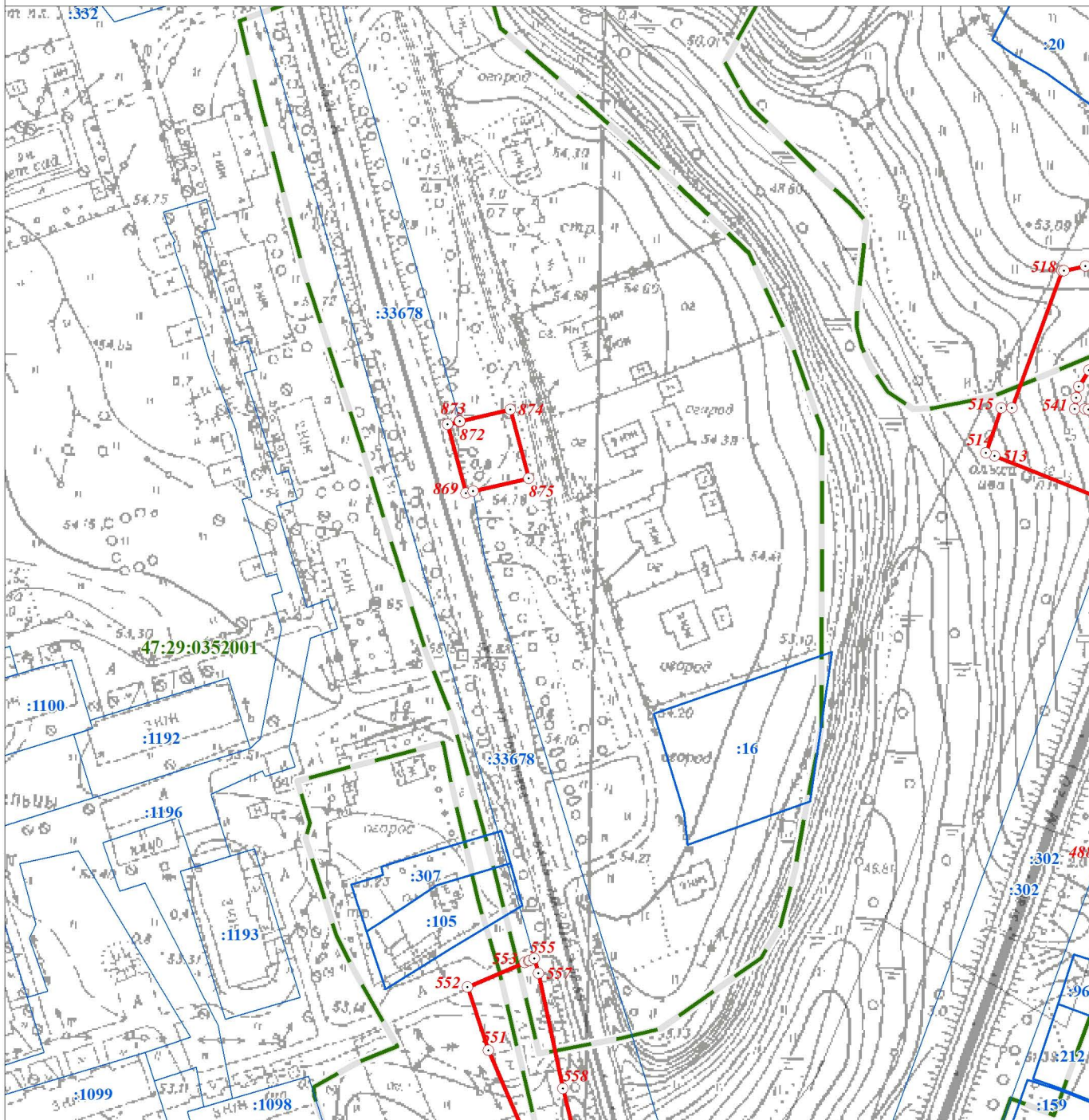
Место для оттиска печати (при наличии) лица,
составившего описание местоположения границ объекта

ОПИСАНИЕ МЕСТОПОЛОЖЕНИЯ ГРАНИЦ

Территориальная зона "О1 - зона размещения объектов социального, коммунально-бытового, делового, общественного и коммерческого назначения"

(наименование объекта)

План границ объекта



Масштаб 1:2000

Используемые условные знаки и обозначения:

- Граница объекта
- Граница кадастрового квартала
- Граница земельного участка, сведения о котором внесены в ЕГРН
- ⊙ 22 Характерная точка границы объекта землеустройства
- ⊙ :483 Номер земельного участка, сведения о границах которого внесены в ЕГРН, в кадастровом квартале
- 47:29:0646002 Номер кадастрового квартала

Подпись _____ Дата " 28 " ноября 2018 г.

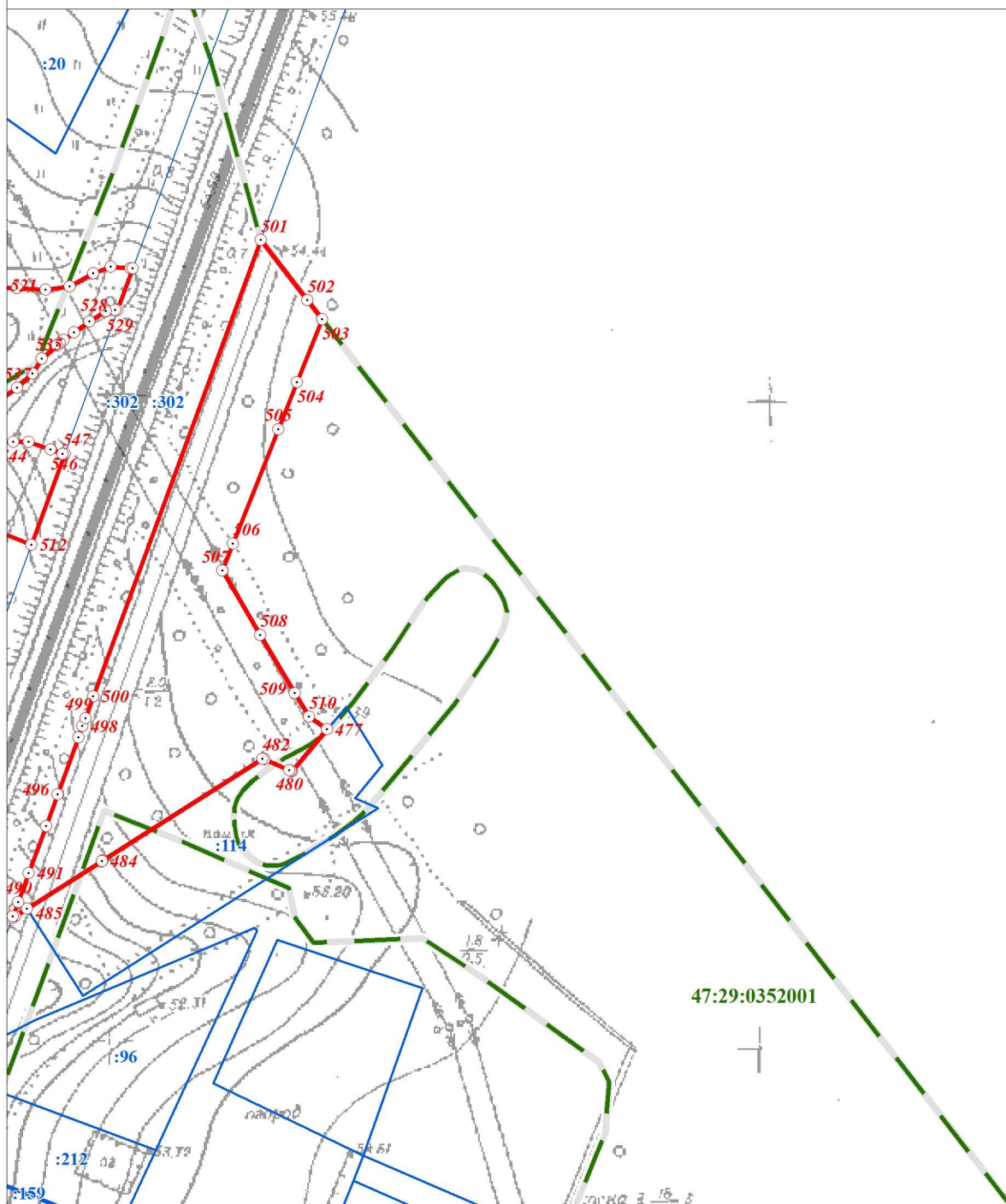
Место для оттиска печати (при наличии) лица,
составившего описание местоположения границ объекта

ОПИСАНИЕ МЕСТОПОЛОЖЕНИЯ ГРАНИЦ

Территориальная зона "О1 - зона размещения объектов социального, коммунально-бытового, делового, общественного и коммерческого назначения"

(наименование объекта)

План границ объекта



Масштаб 1:2000

Используемые условные знаки и обозначения:

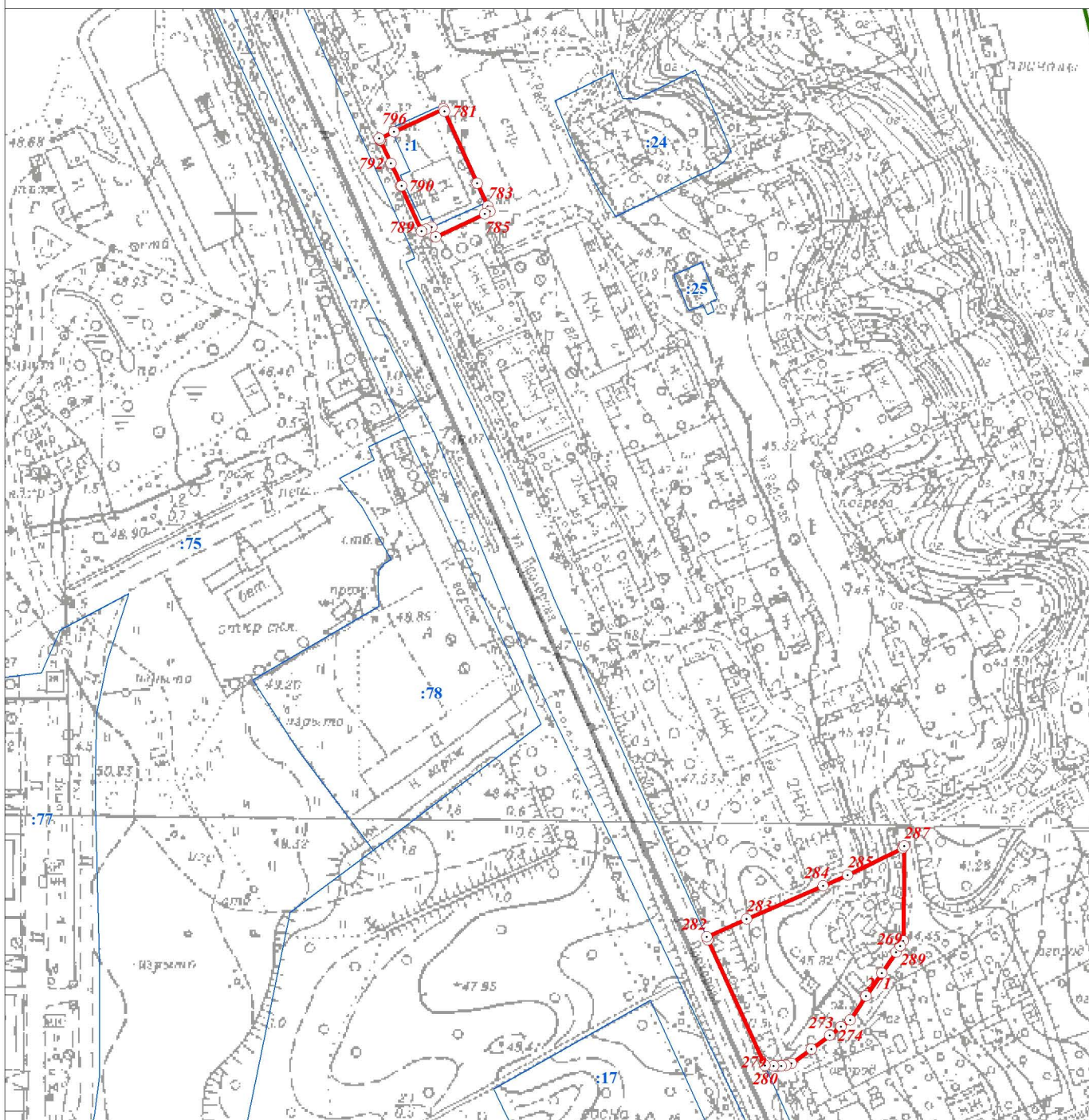
- Граница объекта
- - - Граница кадастрового квартала
- Граница земельного участка, сведения о котором внесены в ЕГРН
- ⊙ 22 Характерная точка границы объекта землеустройства
- ⊙ :483 Номер земельного участка, сведения о границах которого внесены в ЕГРН, в кадастровом квартале
- 47:29:0646002 Номер кадастрового квартала

Подпись _____ Дата " 28 " ноября 2018 г.

Место для оттиска печати (при наличии) лица,
составившего описание местоположения границ объекта

ОПИСАНИЕ МЕСТОПОЛОЖЕНИЯ ГРАНИЦ**Территориальная зона "О1 - зона размещения объектов социального, коммунально-бытового, делового, общественного и коммерческого назначения"**

(наименование объекта)

План границ объекта**Масштаб 1:2000****Используемые условные знаки и обозначения:**

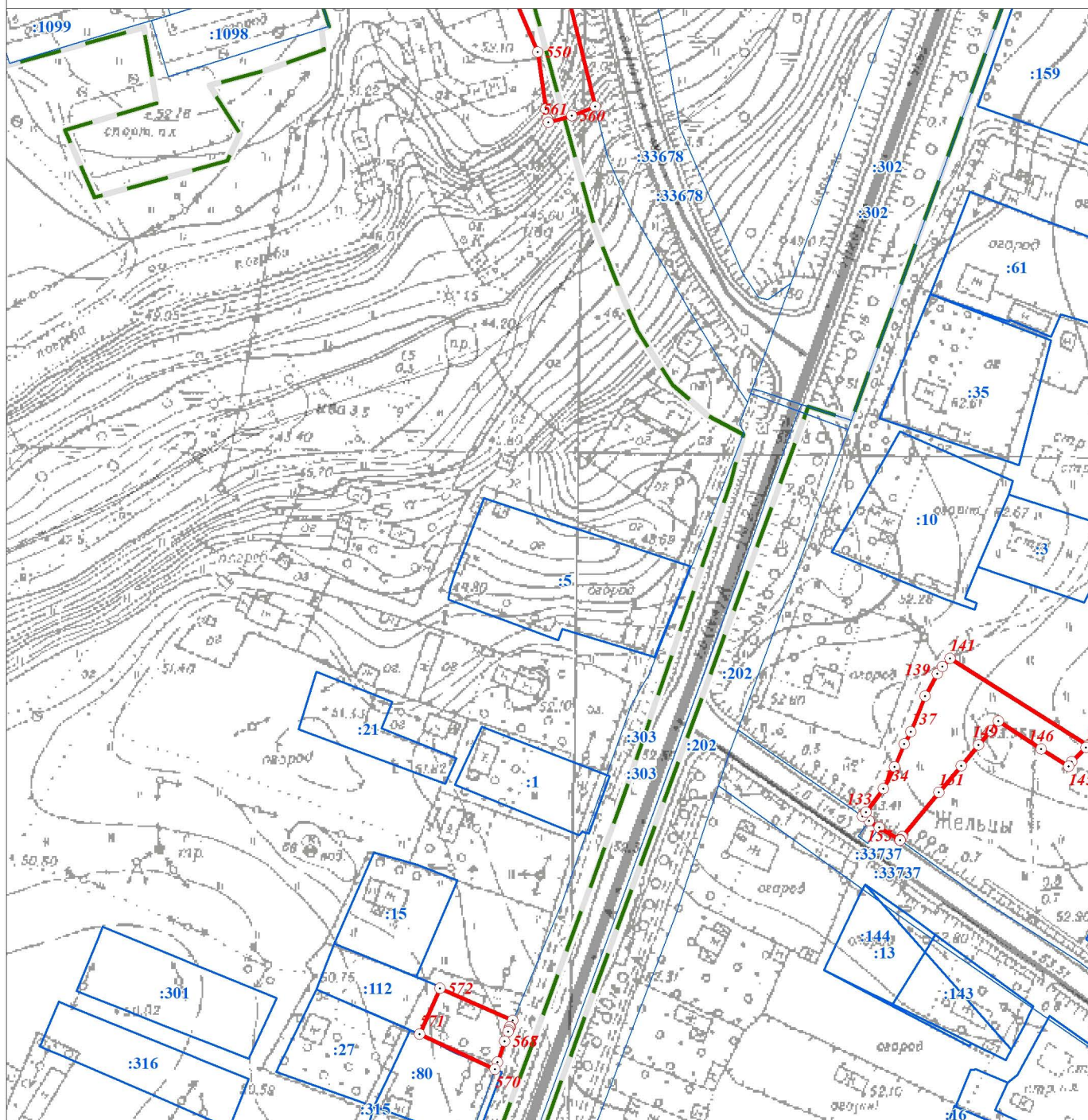
- Граница объекта
- Граница кадастрового квартала
- Граница земельного участка, сведения о котором внесены в ЕГРН
- ⊙ 22 Характерная точка границы объекта землеустройства
- ⊙ :483 Номер земельного участка, сведения о границах которого внесены в ЕГРН, в кадастровом квартале
- 47:29:0646002 Номер кадастрового квартала

Подпись _____ Дата " 28 " ноября 2018 г.

Место для оттиска печати (при наличии) лица,
составившего описание местоположения границ объекта

ОПИСАНИЕ МЕСТОПОЛОЖЕНИЯ ГРАНИЦ**Территориальная зона "О1 - зона размещения объектов социального, коммунально-бытового, делового, общественного и коммерческого назначения"**

(наименование объекта)

План границ объекта**Масштаб 1:2000****Используемые условные знаки и обозначения:**

- Граница объекта
- Граница кадастрового квартала
- Граница земельного участка, сведения о котором внесены в ЕГРН
- ⊙ 22 Характерная точка границы объекта землеустройства
- ⊙ :483 Номер земельного участка, сведения о границах которого внесены в ЕГРН, в кадастровом квартале
- 47:29:0646002 Номер кадастрового квартала

Подпись _____ Дата " 28 " ноября 2018 г.

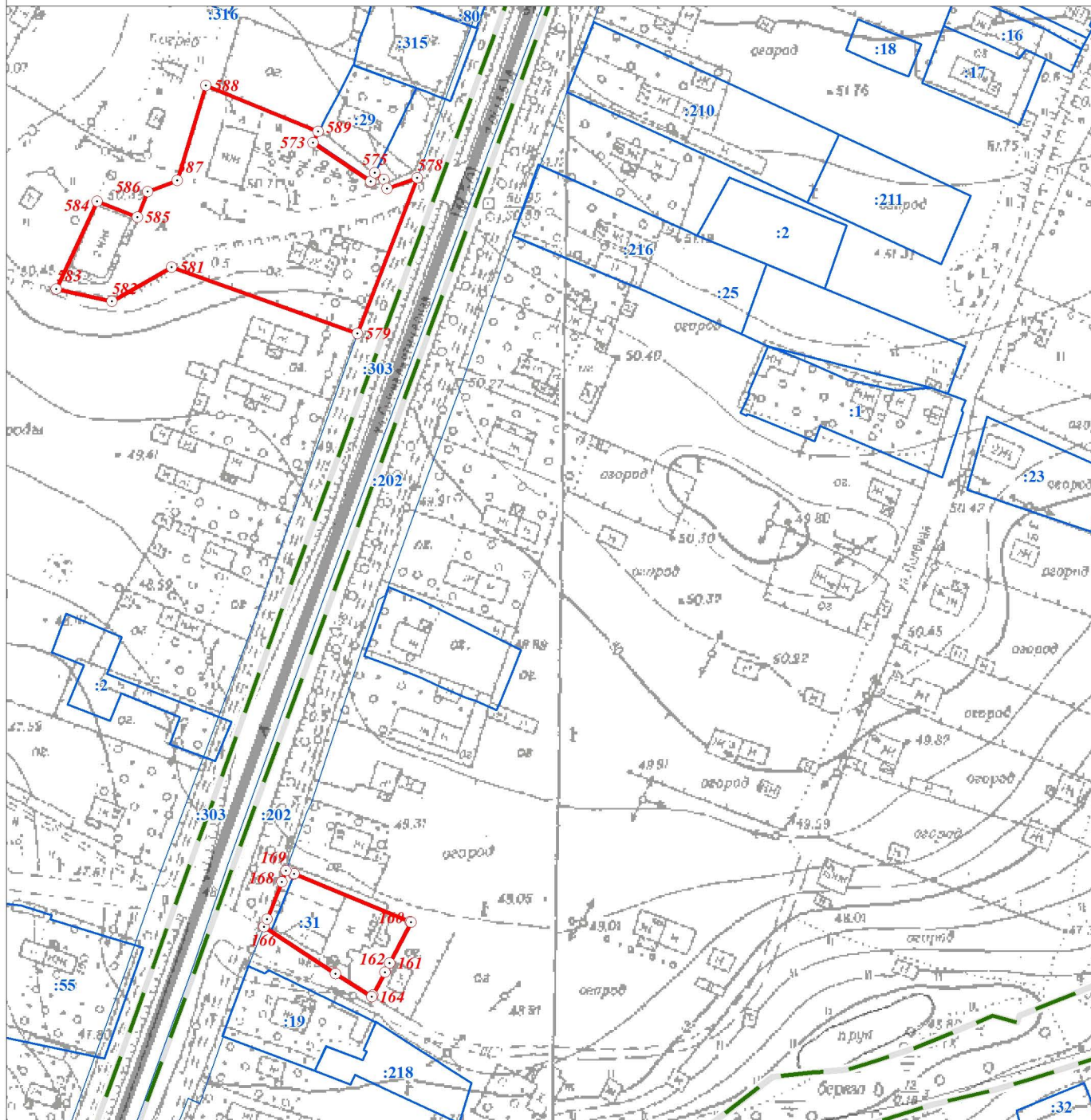
Место для оттиска печати (при наличии) лица,
составившего описание местоположения границ объекта

ОПИСАНИЕ МЕСТОПОЛОЖЕНИЯ ГРАНИЦ

Территориальная зона "О1 - зона размещения объектов социального, коммунально-бытового, делового, общественного и коммерческого назначения"

(наименование объекта)

План границ объекта



Масштаб 1:2000

Используемые условные знаки и обозначения:

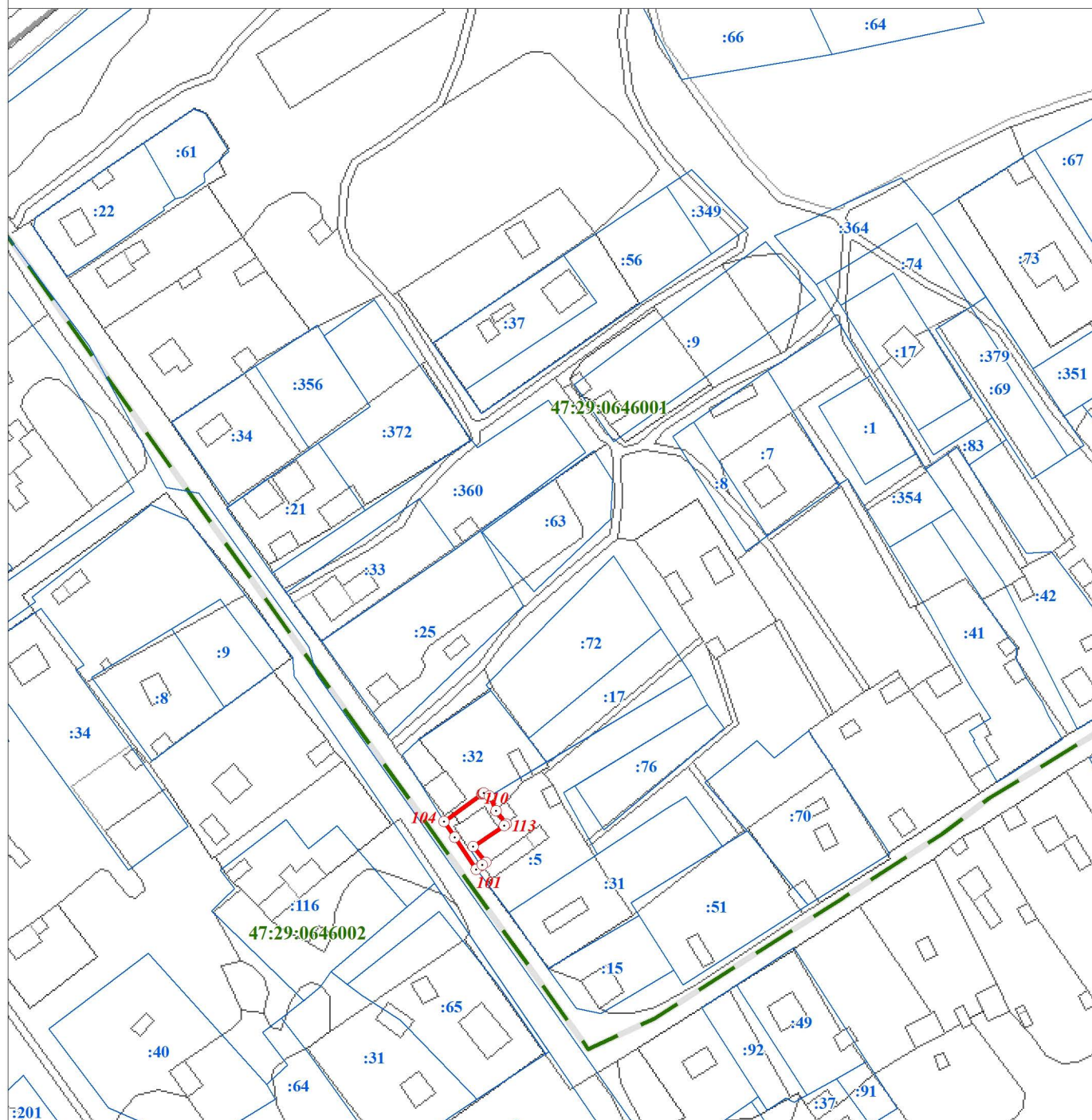
- Граница объекта
- Граница кадастрового квартала
- Граница земельного участка, сведения о котором внесены в ЕГРН
- ⊙ 22 Характерная точка границы объекта землеустройства
- ⊙ 483 Номер земельного участка, сведения о границах которого внесены в ЕГРН, в кадастровом квартале
- 47:29:0646002 Номер кадастрового квартала

Подпись _____ Дата " 28 " ноября 2018 г.

Место для оттиска печати (при наличии) лица,
составившего описание местоположения границ объекта

ОПИСАНИЕ МЕСТОПОЛОЖЕНИЯ ГРАНИЦ**Территориальная зона "О1 - зона размещения объектов социального, коммунально-бытового, делового, общественного и коммерческого назначения"**

(наименование объекта)

План границ объекта**Масштаб 1:2000****Используемые условные знаки и обозначения:**

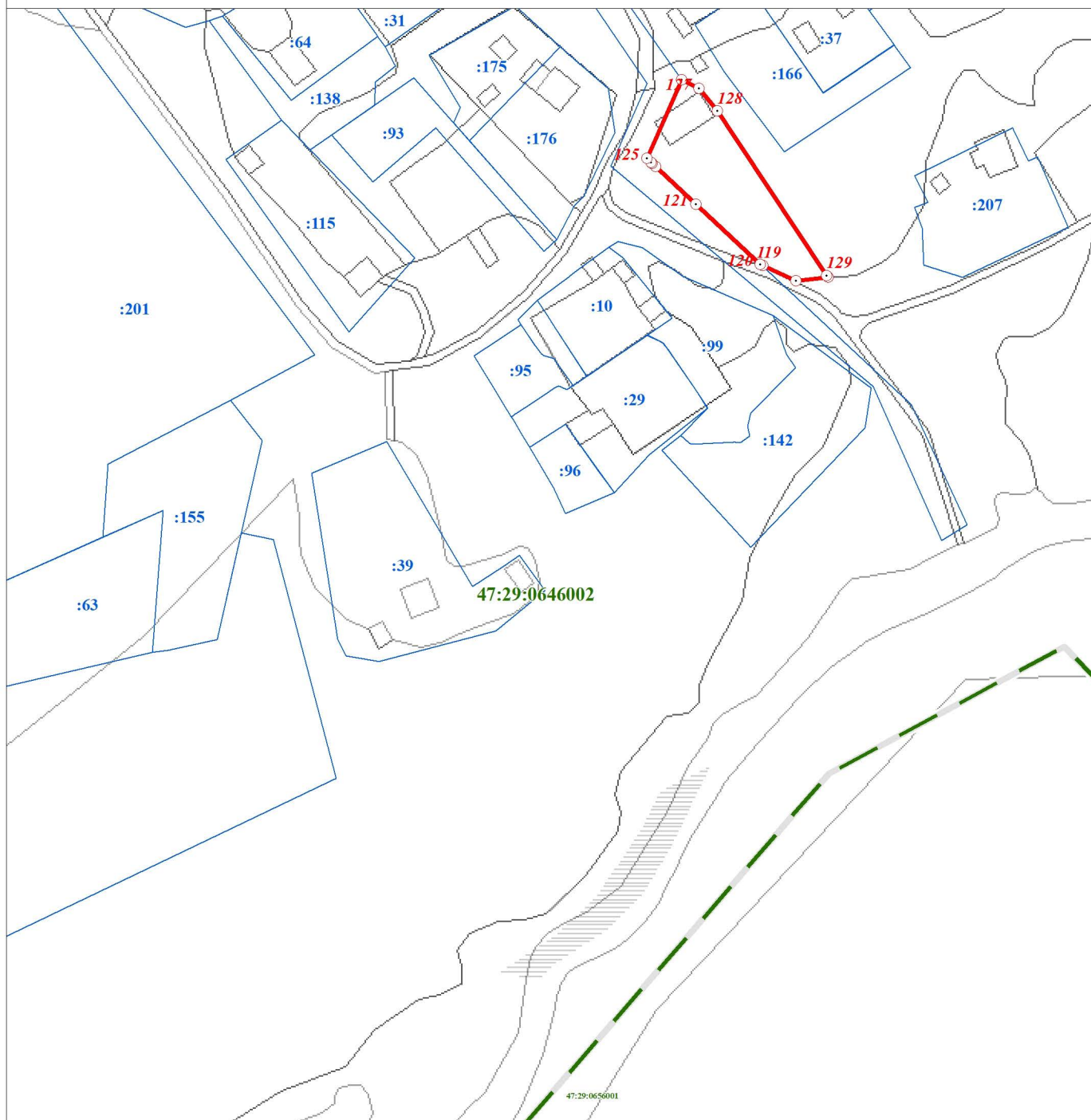
- Граница объекта
- Граница кадастрового квартала
- Граница земельного участка, сведения о котором внесены в ЕГРН
- ⊙ :22 Характерная точка границы объекта землеустройства
- ⊙ :483 Номер земельного участка, сведения о границах которого внесены в ЕГРН, в кадастровом квартале
- 47:29:0646002 Номер кадастрового квартала

Подпись _____ Дата " 28 " ноября 2018 г.

Место для оттиска печати (при наличии) лица,
составившего описание местоположения границ объекта

ОПИСАНИЕ МЕСТОПОЛОЖЕНИЯ ГРАНИЦ**Территориальная зона "О1 - зона размещения объектов социального, коммунально-бытового, делового, общественного и коммерческого назначения"**

(наименование объекта)

План границ объекта**Масштаб 1:2000****Используемые условные знаки и обозначения:**

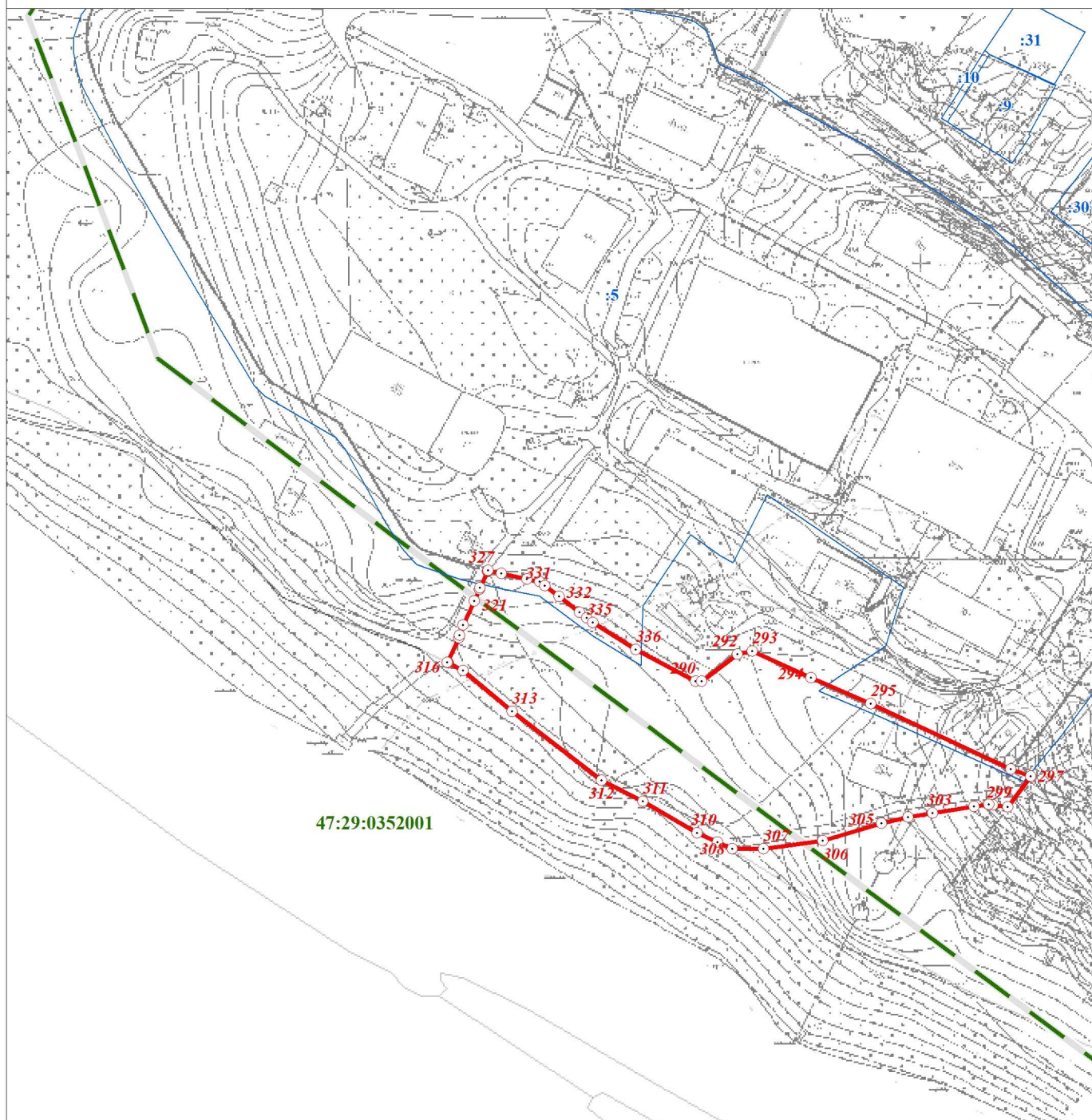
- Граница объекта
- - - Граница кадастрового квартала
- Граница земельного участка, сведения о котором внесены в ЕГРН
- ⊙ 22 Характерная точка границы объекта землеустройства
- ⊙ :483 Номер земельного участка, сведения о границах которого внесены в ЕГРН, в кадастровом квартале
- 47:29:0646002 Номер кадастрового квартала

Подпись _____ Дата " 28 " ноября 2018 г.

Место для оттиска печати (при наличии) лица,
составившего описание местоположения границ объекта

ОПИСАНИЕ МЕСТОПОЛОЖЕНИЯ ГРАНИЦ**Территориальная зона "О1 - зона размещения объектов социального, коммунально-бытового, делового, общественного и коммерческого назначения"**

(наименование объекта)

План границ объекта**Масштаб 1:2000****Используемые условные знаки и обозначения:**

- Граница объекта
- - - Граница кадастрового квартала
- Граница земельного участка, сведения о котором внесены в ЕГРН
- ⊙ 22 Характерная точка границы объекта землеустройства
- ⊙ :483 Номер земельного участка, сведения о границах которого внесены в ЕГРН, в кадастровом квартале
- 47:29:0646002 Номер кадастрового квартала

Подпись _____ Дата " 28 " ноября 2018 г.

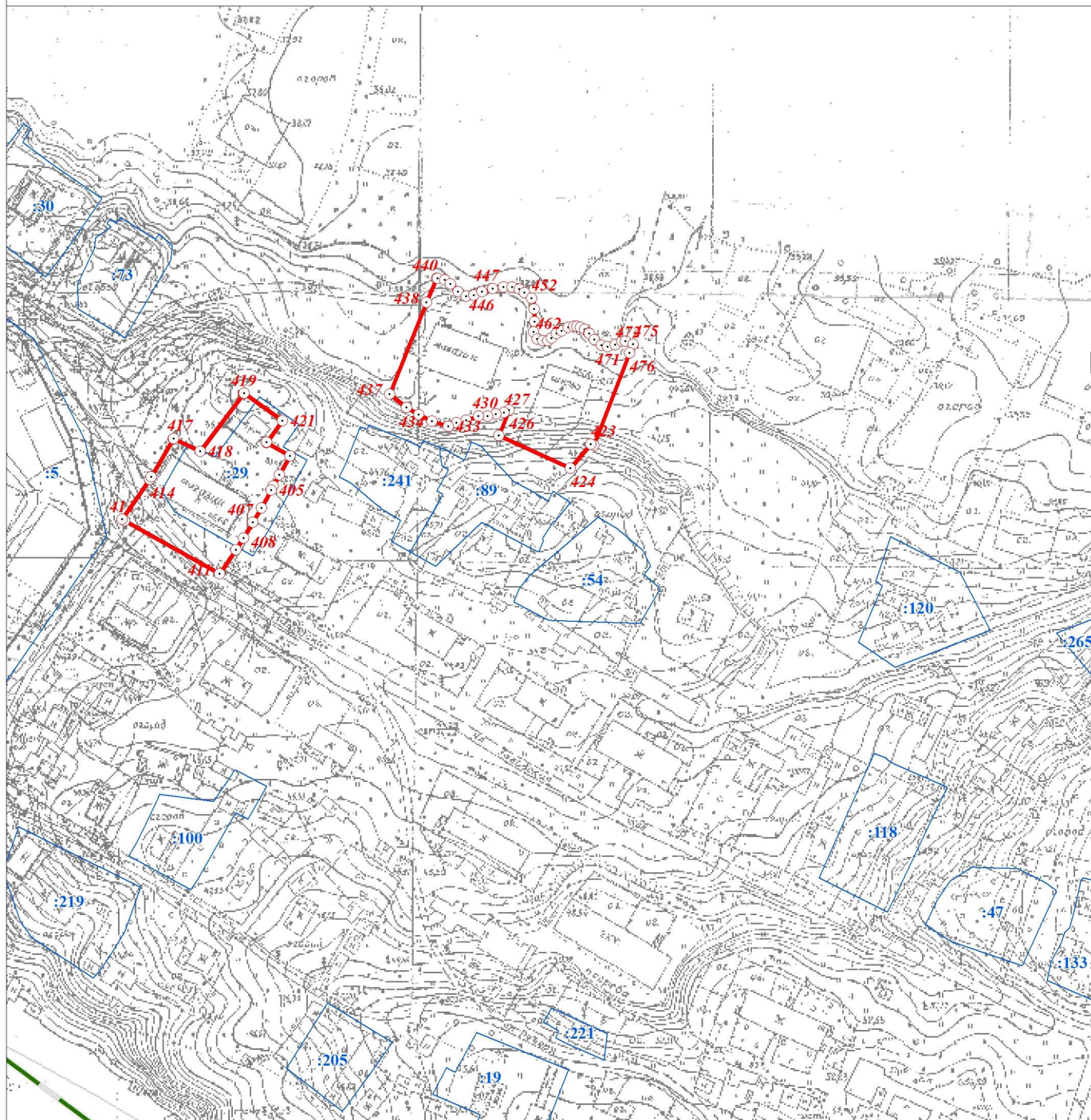
Место для оттиска печати (при наличии) лица,
составившего описание местоположения границ объекта

ОПИСАНИЕ МЕСТОПОЛОЖЕНИЯ ГРАНИЦ

Территориальная зона "О1 - зона размещения объектов социального, коммунально-бытового, делового, общественного и коммерческого назначения"

(наименование объекта)

План границ объекта



Масштаб 1:2000

Используемые условные знаки и обозначения:

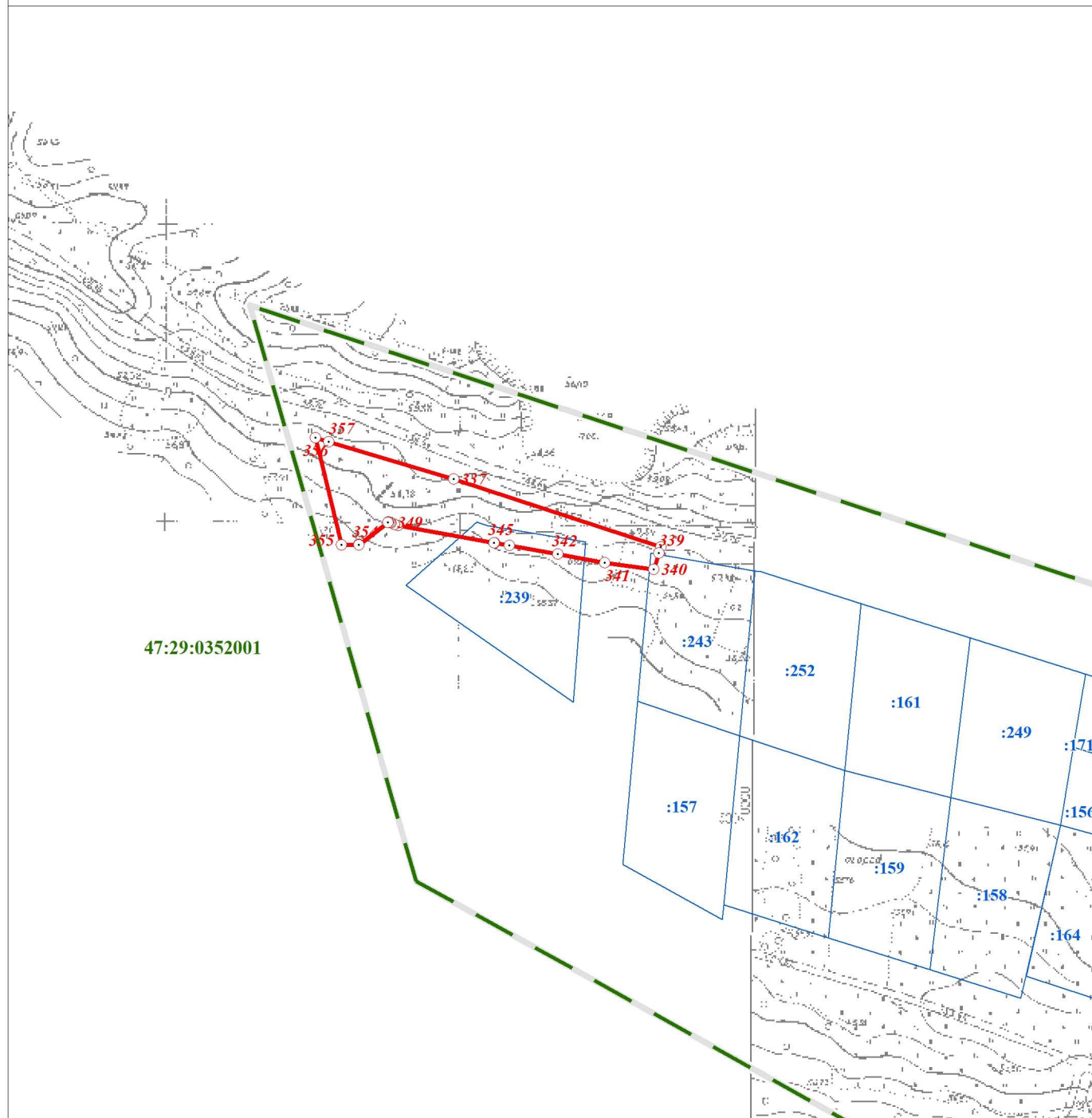
- Граница объекта
- Граница кадастрового квартала
- Граница земельного участка, сведения о котором внесены в ЕГРН
- ⊙ 22 Характерная точка границы объекта землеустройства
- :483 Номер земельного участка, сведения о границах которого внесены в ЕГРН, в кадастровом квартале
- 47:29:0646002 Номер кадастрового квартала

Подпись _____ Дата " 28 " ноября 2018 г.

Место для оттиска печати (при наличии) лица,
составившего описание местоположения границ объекта

ОПИСАНИЕ МЕСТОПОЛОЖЕНИЯ ГРАНИЦ**Территориальная зона "О1 - зона размещения объектов социального, коммунально-бытового, делового, общественного и коммерческого назначения"**

(наименование объекта)

План границ объекта**Масштаб 1:2000****Используемые условные знаки и обозначения:**

- Граница объекта
- - - Граница кадастрового квартала
- Граница земельного участка, сведения о котором внесены в ЕГРН
- 22 Характерная точка границы объекта землеустройства
- :483 Номер земельного участка, сведения о границах которого внесены в ЕГРН, в кадастровом квартале
- 47:29:0646002 Номер кадастрового квартала

Подпись _____ Дата " 28 " ноября 2018 г.

Место для оттиска печати (при наличии) лица,
составившего описание местоположения границ объекта

Текстовое описание местоположения границы территориальной зоны "О1- зона размещения объектов социального, коммунально-бытового, делового, общественного и коммерческого назначения"		
Прохождение границы		Описание прохождения границы
от точки	до точки	
1	2	3
Часть №1		
1	19	-
19	1	-
Часть №2		
20	21	-
21	20	-
22	85	-
85	20	-
Часть №3		
86	89	-
89	86	-
Часть №4		
90	91	-
91	92	по границе земельного участка с кадастровым номером 47:29:0327001:13
92	96	-
96	97	по границе земельного участка с кадастровым номером 47:29:0327001:13
97	90	-
98	99	-
99	98	-
Часть №5		
100	116	-
116	100	-
Часть №6		
117	125	-
125	126	по границе земельного участка с кадастровым номером 47:29:0000000:18057
126	117	-
Часть №7		
130	155	-
155	130	-
Часть №8		
156	169	-
169	156	-
Часть №9		
170	182	-
182	170	-
Часть №10		
183	189	-
189	183	-
Часть №11		
190	197	-
197	190	-
Часть №12		
198	211	-
211	198	-

Текстовое описание местоположения границы территориальной зоны "О1- зона размещения объектов социального, коммунально-бытового, делового, общественного и коммерческого назначения"		
Прохождение границы		Описание прохождения границы
от точки	до точки	
1	2	3
Часть №13		
212	246	-
246	212	-
Часть №14		
247	261	-
261	247	-
Часть №15		
262	267	-
267	262	-
Часть №16		
268	289	-
289	268	-
Часть №17		
290	336	-
336	290	-
Часть №18		
337	357	-
357	337	-
Часть №19		
358	379	-
379	380	по границе земельного участка с кадастровым номером 47:29:0000000:33746
380	358	-
Часть №20		
387	396	-
396	387	-
Часть №21		
397	399	-
399	397	-
400	405	-
405	403	-
406	421	-
421	397	-
Часть №22		
422	476	-
476	422	-
Часть №23		
477	510	-
510	477	-
Часть №24		
511	547	-
547	511	-
Часть №25		
548	561	-
561	548	-

Текстовое описание местоположения границы территориальной зоны "О1- зона размещения объектов социального, коммунально-бытового, делового, общественного и коммерческого назначения"		
Прохождение границы		Описание прохождения границы
от точки	до точки	
1	2	3
Часть №26		
562	572	-
572	562	-
Часть №27		
573	589	-
589	573	-
Часть №28		
590	597	-
597	590	-
Часть №29		
598	647	-
647	598	-
Часть №30		
648	661	-
661	248	-
662	664	-
664	648	-
Часть №31		
665	699	-
699	665	-
Часть №32		
700	708	-
708	700	-
Часть №33		
709	722	-
722	709	-
Часть №34		
723	753	-
753	723	-
Часть №35		
754	779	-
779	754	-
Часть №36		
780	796	-
796	780	-
Часть №37		
797	809	-
809	797	-
Часть №38		
810	816	-
816	810	-
Часть №39		
817	846	-
846	817	-
Часть №40		

Текстовое описание местоположения границы территориальной зоны "О1- зона размещения объектов социального, коммунально-бытового, делового, общественного и коммерческого назначения"

Прохождение границы		Описание прохождения границы
от точки	до точки	
1	2	3
847	854	-
854	847	-
Часть №41		
855	867	-
867	855	-
Часть №42		
868	876	-
876	868	-
Часть №43		
877	885	-
885	877	-
Часть №44		
886	898	-
898	886	-