



КОМИТЕТ ГРАДОСТРОИТЕЛЬНОЙ ПОЛИТИКИ  
ЛЕНИНГРАДСКОЙ ОБЛАСТИ

ПРИКАЗ

от 27 ноября 2020 года № 71

**О внесении изменений в  
Правила землепользования и застройки на селитебную часть территории  
муниципального образования «Новодевяткинское сельское поселение»  
Всеволожского муниципального района  
Ленинградской области**

В соответствии со статьями 32 и 33 Градостроительного кодекса Российской Федерации, пунктом 1 части 2 статьи 1 областного закона от 7 июля 2014 года № 45-оз «О перераспределении полномочий в области градостроительной деятельности между органами государственной власти Ленинградской области и органами местного самоуправления Ленинградской области», пунктом 2.13 Положения о Комитете градостроительной политики Ленинградской области, утвержденного постановлением Правительства Ленинградской области от 9 сентября 2019 года № 421, приказываю:

внести в Правила землепользования и застройки на селитебную часть территории муниципального образования «Новодевяткинское сельское поселение» Всеволожского муниципального района Ленинградской области, утвержденные решением совета депутатов муниципального образования «Новодевяткинское сельское поселение» Всеволожского муниципального района Ленинградской области от 17.09.2014 № 38/01-07, изменения согласно приложению к настоящему приказу.

Председатель комитета

И.Я.Кулаков

Приложение  
к приказу Комитета  
градостроительной политики  
Ленинградской области  
от 27 ноября 2020 года № 71

Изменения в Правила землепользования и застройки  
на селитебную часть территории муниципального образования  
«Новодевяткинское сельское поселение»  
Всеволожского муниципального района Ленинградской области



1. Раздел «Общественно-деловые зоны» таблицы 25.1 статьи 25 дополнить строкой следующего содержания:

Д1.1	Зона многофункциональной застройки объектами общественно-делового и жилого назначения
------	---

2. Пункт 1 статьи 28 изложить в следующей редакции:

«1. Общие требования к минимальным отступам от границ земельных участков в целях определения мест допустимого размещения зданий, строений, сооружений, за пределами которых запрещено строительство зданий, строений, сооружений, устанавливаются для земельных участков, расположенных во всех территориальных зонах.

Если градостроительными регламентами территориальных зон установлены иные минимальные отступы от границ земельных участков в целях определения мест допустимого размещения зданий, строений, сооружений, за пределами которых запрещено строительство зданий, строений, сооружений (далее – минимальные отступы), применяются минимальные отступы, установленные для соответствующей территориальной зоны.»

3. Пункт 3 статьи 29 изложить в следующей редакции:

«Регламентируемое настоящими Правилами озеленение (часть озеленения) земельных участков, предназначенных для размещения жилых домов, может быть расположено на территории, прилегающей к земельному участку, при условии оформления правообладателем (застройщиком) права на использование земель или земельных участков, расположенных в границах такой территории.

4. Статью 29 дополнить пунктом 8 следующего содержания:

«Общие требования к минимальной доле озелененной территории земельных участков с различными видами разрешенного использования, указанные в таблице 29.1, распространяются в равной мере на земельные участки, расположенные во всех территориальных зонах.

Если градостроительными регламентами территориальной зоны установлены иные параметры минимальной доли озелененной территории земельного участка, применяются параметры минимальной доли озелененной территории земельного участка, установленные для соответствующей территориальной зоны.»

5. Пункт 3 статьи 30 изложить в следующей редакции:

«3. Если градостроительными регламентами территориальной зоны установлены иное предельное количество этажей или иная предельная высота зданий, строений, сооружений, применяются предельные параметры, установленные для соответствующей территориальной зоны.»

6. Пункт 6 статьи 31 изложить в следующей редакции:



«6. Машино-места для хранения индивидуального автотранспорта, необходимые для обслуживания объектов капитального строительства основного вида разрешенного использования, могут размещаться как на земельных участках, предназначенных для размещения указанных объектов, так и на отдельных земельных участках, расположенных в пределах квартала.

На придомовой территории допускается размещение открытых автостоянок (паркингов) и гаражей-стоянок и паркингов со сплошным стеновым ограждением для хранения автомобилей, при соблюдении нормативных требований обеспеченности придомовых территорий элементами благоустройства по площади и наименованиям, а также при соблюдении санитарных разрывов.

Допускается размещение закрытых и открытых автостоянок за границами кварталов, микрорайонов, но в пределах максимально допустимого уровня территориальной доступности автостоянок от места проживания автовладельцев, который составляет:

для новых кварталов и микрорайонов - не более 800 м,  
для сложившейся застройки - не более 1500 м.

Размещение необходимого количества машино-мест за пределами земельного участка основного объекта допускается при условии оформления застройщиком права на пользование землями или земельными участками, на которых предполагаются к размещению парковочные (стояночные) места.»

7. Пункт 7 статьи 31 изложить в следующей редакции:

«7. Площади машино-мест для хранения индивидуального автотранспорта определяются из расчета:

Площадь участка для открытой наземной стоянки одного легкового автомобиля следует принимать не менее 25 кв. м, при примыкании участков для стоянки к проезжей части улиц и проездов – не менее 22,5 кв. м.

Минимальные размеры 1 машино-места для легковых автомобилей – 2,5 х 5 м.»

8. Параграф 2 главы 9 дополнить статьей 38.1 следующего содержания:

**«Статья 38.1. Зона многофункциональной застройки объектами общественно-делового и жилого назначения**

1. Обозначение: Д 1.1

2. Цели выделения зоны:

- обеспечение правовых оснований для размещения объектов общественно-делового и жилого назначения.

- создания условий для выбора (сочетания) наиболее эффективных видов разрешенного использования земельных участков и объектов капитального строительства.

В зоне допускается размещение объектов инженерной и транспортной инфраструктуры, связанных с обслуживанием объектов, расположенных в зоне и не оказывающих на них негативного воздействия.

3. Виды разрешенного использования земельных участков и объектов капитального строительства:

№ п/п	Наименование вида разрешенного использования	Код (числовое обозначение вида)
<b>Основные виды разрешённого использования</b>		
1	Малоэтажная многоквартирная жилая застройка	2.1.1
2	Среднеэтажная жилая застройка	2.5
3	Многоэтажная жилая застройка (высотная застройка)	2.6
4	Амбулаторно-поликлиническое обслуживание	3.4.1
5	Дошкольное, начальное и среднее общее образование	3.5.1
6	Предоставление коммунальных услуг	3.1.1
7	Административные здания организаций, обеспечивающих предоставление коммунальных услуг	3.1.2
8	Оказание услуг связи	3.2.3
9	Бытовое обслуживание	3.3
10	Магазины	4.4
11	Общественное питание	4.6
12	Обеспечение занятий спортом в помещениях	5.1.2
13	Площадки для занятий спортом	5.1.3
14	Оборудованные площадки для занятий спортом	5.1.4
15	Банковская и страховая деятельность	4.5
16	Объекты культурно-досуговой деятельности	3.6.1
17	Обеспечение внутреннего правопорядка	8.3
18	Улично-дорожная сеть	12.0.1
19	Благоустройство территории	12.0.2
<b>Условно разрешённые виды использования</b>		
20	Гостиничное обслуживание	4.7
<b>Вспомогательные виды разрешённого использования</b>		
21	Хранение автотранспорта	2.7.1



4. Предельные (минимальные и (или) максимальные) размеры земельных участков и предельные параметры разрешенного строительства, реконструкции объектов капитального строительства:

№	Параметры	Предельные значения
1.	Предельные (минимальные и (или) максимальные) размеры земельных участков, в т.ч. их площадь:	-
1.1.	Минимальная площадь земельного участка (м <sup>2</sup> )	1000
1.2.	Максимальная площадь земельного участка (м <sup>2</sup> )	не подлежит установлению
2.	Минимальные отступы от границ земельных участков в целях определения мест допустимого размещения зданий, строений, сооружений, за пределами которых запрещено строительство зданий, строений, сооружений (м)	1
3.	Предельное количество этажей (этаж)	не подлежит установлению
4.	Предельная этажность (максимальное количество надземных этажей включая мансардный этаж) (этаж)	9
5.	Максимальный процент застройки в границах земельного участка (%)	50
6.	Минимальная доля озелененной территории земельного участка	
6.1	для видов разрешенного использования земельных участков с кодами 2.1.1, 2.5, 2,6, (кв. м/чел)	3,5*
6.2	Для иных видов разрешенного использования земельных участков	В соответствии со статьей 29

\* При отсутствии в пешеходной доступности 500 м сада и/или сквера удельный размер принимается 5,0 кв. м на 1 человека.»

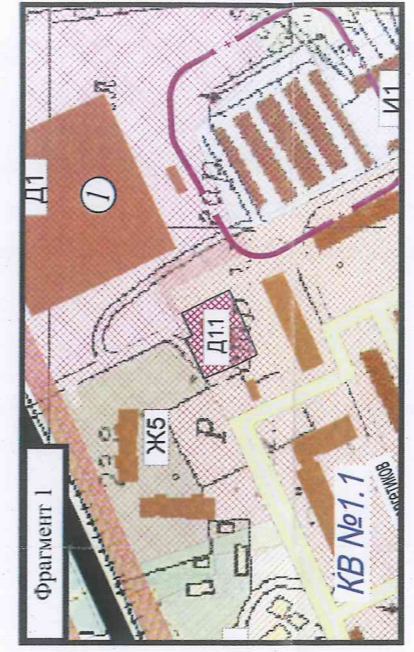
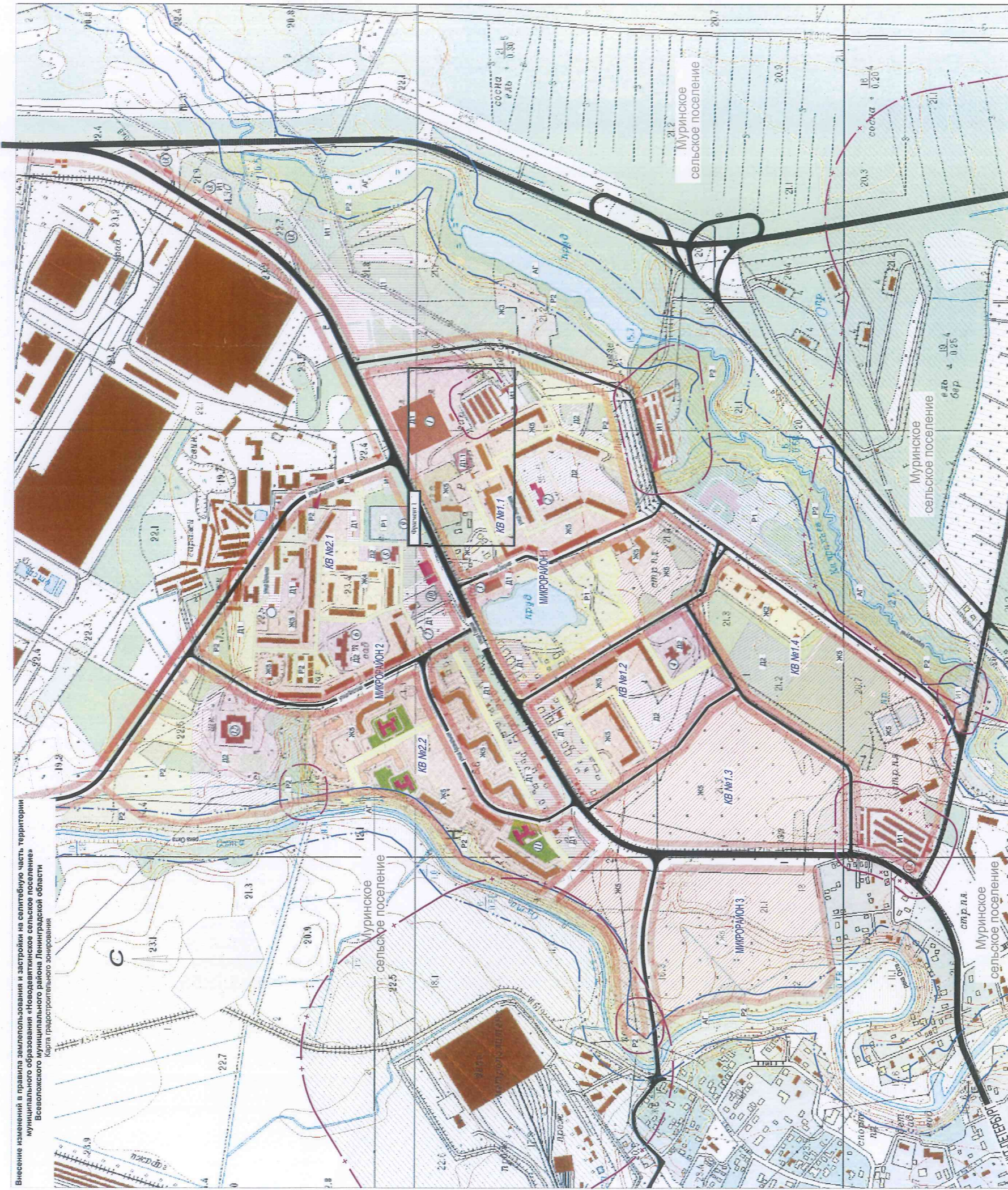
9. На Карте градостроительного зонирования установить границы территориальной зоны Д1.1.

10. На Карте градостроительного зонирования изменить границы территориальных зон Д1 и Ж5.

11. Дополнить правила землепользования и застройки на селитебную часть территории муниципального образования «Новодевяткинское сельское поселение» Всеволожского муниципального района Ленинградской области обязательным приложением «Сведения о границах территориальных зон» содержащим описания границ территориальных зон Ж5, Д1, Д1.1.



Внесение изменений в правила землепользования и застройки на сельтбовую часть территории муниципального образования «Новодевятинское сельское поселение» Всеволожского муниципального района Ленинградской области  
Карта градостроительного зонирования



УСЛОВНЫЕ ОБОЗНАЧЕНИЯ

- Номер жилого квартала
- Границы зон с особыми условиями использования территорий
- Границы санитарно-защитных зон
- Границы прибрежно-защитной полосы реки Охта
- Границы СЗЗ

ЭКСПЛИКАЦИЯ ОБЪЕКТОВ КУЛЬТУРНО-БЫТОВОГО ОБСЛУЖИВАНИЯ

Поз. по ГП	Наименование
1	Торговый комплекс "АДАМАНТ" ("ПРИЗМА"), фитнес-центр (сущ.)
2	Поликлиника на 380 посещений в смену (строит.)
3	Торговый комплекс (сущ.)
4	Детский сад на 140 мест (реконстр.)
5	Культурно-досуговый центр (проект.)
6	Детский сад №59 на 200 мест (сущ.)
7	Стоматологический медицинский центр (проект.)
8	Спортивный зал (сущ.)
9	Склад (сущ.)
10	Объекты торговли, общественного питания, административные помещения (сущ.)
11	Детский сад на 120 мест (сущ.)
12	Общеобразовательная школа на 825 мест (сущ.)

ГРАНИЦЫ ТЕРРИТОРИАЛЬНЫХ ЗОН С ПАРАМЕТРАМИ ИХ ПЛАНИРУЕМОГО РАЗВИТИЯ

Символика зонирования	Пл. индексу	ЖИЛЬНЫЕ ЗОНЫ
	Ж2	малоэтажной жилой застройки облюбованными жилыми домами
	Ж3	малоэтажной жилой застройки многоквартирными жилыми домами
	Ж4	среднеэтажной жилой застройки многоквартирными жилыми домами
	Ж5	многоэтажной жилой застройки многоквартирными жилыми домами
	Ж6	ОБЩЕСТВЕННО - ДЕЛОВЫЕ ЗОНЫ:
	Д1	многофункциональной общественно-деловой застройки
	Д11	многофункциональной застройки объектами общественно-делового и жилого назначения
	Д2	объектов социального назначения
	И1	ЗОНЫ ИНЖЕНЕРНОЙ И ТРАНСПОРТНОЙ ИНФРАСТРУКТУР:
	И1	объектов инженерной инфраструктуры и транспорта
	П1	ЗОНЫ РЕКРЕАЦИОННОГО НАЗНАЧЕНИЯ:
	П1	спортивных сооружений и площад
	П2	зеленых насаждений общего и ограниченного пользования
	А1	ЗОНЫ СПЕЦИАЛЬНОГО НАЗНАЧЕНИЯ:
	А1	автостоянок рек



Приложение  
к Правилам землепользования и застройки  
на селитебную часть территории  
муниципального образования  
«Новодевяткинское сельское поселение»  
Всеволожского муниципального района  
Ленинградской области

Сведения о границах территориальных зон  
Ж5, Д1, Д1.1.

## ОПИСАНИЕ МЕСТОПОЛОЖЕНИЯ ГРАНИЦ

территориальная зона "Зона многоэтажной жилой застройки многоквартирными жилыми домами"

(наименование объекта, местоположение границ которого описано (далее - объект))

### Раздел 1

#### Сведения об объекте

№ п/п	Характеристики объекта	Описание характеристик
1	2	3
1.	Местоположение объекта	188661, Ленинградская область, район Всеволожский, сельское поселение Новодевяткинское, деревня Новое Девяткино
2.	Площадь объекта +/- величина погрешности определения площади (Р +/- Дельта Р)	756943 +/- 304 м <sup>2</sup>
3.	Иные характеристики объекта	-

## Раздел 2

### Сведения о местоположении границ объекта

1. Система координат -

2. Сведения о характерных точках границ объекта

Обозначение характерных точек границ	Координаты, м		Метод определения координат характерной точки	Средняя квадратическая погрешность положения характерной точки (Mt), м	Описание обозначения точки на местности (при наличии)
	X	Y			
1	2	3	4	5	6
-	-	-	-	-	-

3. Сведения о характерных точках части (частей) границы объекта

Обозначение характерных точек части границы	Координаты, м		Метод определения координат характерной точки	Средняя квадратическая погрешность положения характерной точки (Mt), м	Описание обозначения точки на местности (при наличии)
	X	Y			
1	2	3	4	5	6
-	-	-	-	-	-



### Раздел 3

#### Сведения о местоположении измененных (уточненных) границ объекта

1. Система координат МСК 47 зона 2

2. Сведения о характерных точках границ объекта

Обозначение характерных точек границ	Существующие координаты, м		Измененные (уточненные) координаты, м		Метод определения координат характерной точки	Средняя квадратическая погрешность положения характерной точки (Mt), м	Описание обозначения точки на местности (при наличии)
	X	Y	X	Y			
1	2	3	4	5	6	7	8
1	-	-	448776.69	2223646.66	Картометрический метод	0.1	-
2	-	-	448729.85	2223610.55	Картометрический метод	0.1	-
3	-	-	448617.62	2223528.76	Картометрический метод	0.1	-
4	-	-	448603.42	2223535.50	Картометрический метод	0.1	-
5	-	-	448595.44	2223525.82	Картометрический метод	0.1	-
6	-	-	448535.76	2223470.28	Картометрический метод	0.1	-
7	-	-	448525.29	2223438.49	Картометрический метод	0.1	-
8	-	-	448483.88	2223406.47	Картометрический метод	0.1	-
9	-	-	448523.56	2223251.33	Картометрический метод	0.1	-
10	-	-	448522.85	2223251.20	Картометрический метод	0.1	-
11	-	-	448523.08	2223250.30	Картометрический метод	0.1	-
12	-	-	448525.22	2223242.01	Картометрический метод	0.1	-
13	-	-	448544.24	2223167.92	Картометрический метод	0.1	-
14	-	-	448545.93	2223168.96	Картометрический метод	0.1	-
15	-	-	448600.27	2223202.49	Картометрический метод	0.1	-
16	-	-	448632.00	2223222.07	Картометрический метод	0.1	-
17	-	-	448649.35	2223232.78	Картометрический метод	0.1	-
18	-	-	448659.44	2223232.11	Картометрический метод	0.1	-
19	-	-	448662.80	2223233.36	Картометрический метод	0.1	-
20	-	-	448663.85	2223230.55	Картометрический метод	0.1	-
21	-	-	448714.23	2223246.36	Картометрический метод	0.1	-
22	-	-	448714.81	2223246.54	Картометрический метод	0.1	-

## 2. Сведения о характерных точках границ объекта

Обозначение характерных точек границ	Существующие координаты, м		Измененные (уточненные) координаты, м		Метод определения координат характерной точки	Средняя квадратическая погрешность положения характерной точки (Mt), м	Описание обозначения точки на местности (при наличии)
	X	Y	X	Y			
1	2	3	4	5	6	7	8
23	-	-	448731.28	2223247.70	Картометрический метод	0.1	-
24	-	-	448730.13	2223320.64	Картометрический метод	0.1	-
25	-	-	448732.40	2223334.03	Картометрический метод	0.1	-
26	-	-	448738.83	2223344.18	Картометрический метод	0.1	-
27	-	-	448748.55	2223352.11	Картометрический метод	0.1	-
28	-	-	448870.57	2223432.75	Картометрический метод	0.1	-
29	-	-	448924.76	2223469.80	Картометрический метод	0.1	-
30	-	-	448850.59	2223581.50	Картометрический метод	0.1	-
31	-	-	448844.69	2223577.15	Картометрический метод	0.1	-
32	-	-	448791.45	2223645.17	Картометрический метод	0.1	-
33	-	-	448788.16	2223649.37	Картометрический метод	0.1	-
1	-	-	448776.69	2223646.66	Картометрический метод	0.1	-
34	-	-	448811.95	2223039.06	Картометрический метод	0.1	-
35	-	-	448793.12	2222940.26	Картометрический метод	0.1	-
36	-	-	448792.95	2222936.65	Картометрический метод	0.1	-
37	-	-	448789.76	2222869.61	Картометрический метод	0.1	-
38	-	-	448795.59	2222867.55	Картометрический метод	0.1	-
39	-	-	448789.24	2222850.65	Картометрический метод	0.1	-
40	-	-	448789.15	2222847.24	Картометрический метод	0.1	-
41	-	-	448802.83	2222826.86	Картометрический метод	0.1	-
42	-	-	448816.50	2222806.47	Картометрический метод	0.1	-
43	-	-	448898.97	2222810.99	Картометрический метод	0.1	-
44	-	-	448958.18	2222792.61	Картометрический метод	0.1	-
45	-	-	449003.15	2222788.09	Картометрический метод	0.1	-
46	-	-	449053.78	2222784.13	Картометрический метод	0.1	-
47	-	-	449109.23	2222772.33	Картометрический метод	0.1	-



## 2. Сведения о характерных точках границ объекта

Обозначение характерных точек границ	Существующие координаты, м		Измененные (уточненные) координаты, м		Метод определения координат характерной точки	Средняя квадратическая погрешность положения характерной точки (Mt), м	Описание обозначения точки на местности (при наличии)
	X	Y	X	Y			
1	2	3	4	5	6	7	8
48	-	-	449155.97	2222746.70	Картометрический метод	0.1	-
49	-	-	449209.14	2222766.83	Картометрический метод	0.1	-
50	-	-	449215.08	2222815.39	Картометрический метод	0.1	-
51	-	-	449218.06	2222854.27	Картометрический метод	0.1	-
52	-	-	449219.22	2222893.25	Картометрический метод	0.1	-
53	-	-	449218.55	2222932.23	Картометрический метод	0.1	-
54	-	-	449216.40	2222967.23	Картометрический метод	0.1	-
55	-	-	449212.75	2223002.10	Картометрический метод	0.1	-
56	-	-	449207.64	2223036.79	Картометрический метод	0.1	-
57	-	-	449190.95	2223120.83	Картометрический метод	0.1	-
58	-	-	449149.47	2223116.38	Картометрический метод	0.1	-
59	-	-	448930.06	2223112.83	Картометрический метод	0.1	-
60	-	-	448825.75	2223110.79	Картометрический метод	0.1	-
61	-	-	448823.09	2223095.77	Картометрический метод	0.1	-
34	-	-	448811.95	2223039.06	Картометрический метод	0.1	-
62	-	-	449238.99	2222765.71	Картометрический метод	0.1	-
63	-	-	449230.50	2222705.26	Картометрический метод	0.1	-
64	-	-	449256.72	2222704.35	Картометрический метод	0.1	-
65	-	-	449279.00	2222723.12	Картометрический метод	0.1	-
66	-	-	449282.93	2222735.50	Картометрический метод	0.1	-
67	-	-	449288.72	2222763.11	Картометрический метод	0.1	-
68	-	-	449290.66	2222795.76	Картометрический метод	0.1	-
69	-	-	449255.19	2222782.50	Картометрический метод	0.1	-
70	-	-	449246.87	2222765.08	Картометрический метод	0.1	-
62	-	-	449238.99	2222765.71	Картометрический метод	0.1	-
71	-	-	449294.41	2223803.04	Картометрический метод	0.1	-

## 2. Сведения о характерных точках границ объекта

Обозначение характерных точек границ	Существующие координаты, м		Измененные (уточненные) координаты, м		Метод определения координат характерной точки	Средняя квадратическая погрешность положения характерной точки (Mt), м	Описание обозначения точки на местности (при наличии)
	X	Y	X	Y			
1	2	3	4	5	6	7	8
72	-	-	449274.66	2223794.24	Картометрический метод	0.1	-
73	-	-	449268.28	2223808.76	Картометрический метод	0.1	-
74	-	-	449279.78	2223833.44	Картометрический метод	0.1	-
75	-	-	449266.72	2223828.12	Картометрический метод	0.1	-
76	-	-	449256.12	2223837.35	Картометрический метод	0.1	-
77	-	-	449250.32	2223843.43	Картометрический метод	0.1	-
78	-	-	449245.33	2223847.44	Картометрический метод	0.1	-
79	-	-	449240.77	2223853.12	Картометрический метод	0.1	-
80	-	-	449242.57	2223855.44	Картометрический метод	0.1	-
81	-	-	449244.73	2223860.39	Картометрический метод	0.1	-
82	-	-	449255.52	2223886.10	Картометрический метод	0.1	-
83	-	-	449247.73	2223882.04	Картометрический метод	0.1	-
84	-	-	449254.34	2223898.90	Картометрический метод	0.1	-
85	-	-	449218.80	2223881.83	Картометрический метод	0.1	-
86	-	-	449190.29	2223869.57	Картометрический метод	0.1	-
87	-	-	449212.60	2223896.15	Картометрический метод	0.1	-
88	-	-	449209.68	2223903.07	Картометрический метод	0.1	-
89	-	-	449216.99	2223906.17	Картометрический метод	0.1	-
90	-	-	449173.89	2223953.04	Картометрический метод	0.1	-
91	-	-	449086.92	2223886.69	Картометрический метод	0.1	-
92	-	-	449068.69	2223827.44	Картометрический метод	0.1	-
93	-	-	449077.80	2223793.21	Картометрический метод	0.1	-
94	-	-	449047.89	2223802.39	Картометрический метод	0.1	-
95	-	-	449065.17	2223780.13	Картометрический метод	0.1	-
96	-	-	449055.29	2223772.48	Картометрический метод	0.1	-
97	-	-	449059.08	2223756.74	Картометрический метод	0.1	-



## 2. Сведения о характерных точках границ объекта

Обозначение характерных точек границ	Существующие координаты, м		Измененные (уточненные) координаты, м		Метод определения координат характерной точки	Средняя квадратическая погрешность положения характерной точки (Mt), м	Описание обозначения точки на местности (при наличии)
	X	Y	X	Y			
1	2	3	4	5	6	7	8
98	-	-	449060.48	2223750.92	Картометрический метод	0.1	-
99	-	-	449081.38	2223741.64	Картометрический метод	0.1	-
100	-	-	449083.06	2223740.75	Картометрический метод	0.1	-
101	-	-	449097.69	2223733.03	Картометрический метод	0.1	-
102	-	-	449132.30	2223714.74	Картометрический метод	0.1	-
103	-	-	449144.39	2223707.79	Картометрический метод	0.1	-
104	-	-	449148.78	2223715.70	Картометрический метод	0.1	-
105	-	-	449230.54	2223667.78	Картометрический метод	0.1	-
106	-	-	449256.74	2223714.54	Картометрический метод	0.1	-
107	-	-	449257.87	2223717.21	Картометрический метод	0.1	-
108	-	-	449260.72	2223729.07	Картометрический метод	0.1	-
109	-	-	449261.18	2223730.60	Картометрический метод	0.1	-
110	-	-	449261.76	2223731.69	Картометрический метод	0.1	-
111	-	-	449286.65	2223774.69	Картометрический метод	0.1	-
112	-	-	449283.06	2223778.16	Картометрический метод	0.1	-
113	-	-	449291.16	2223796.20	Картометрический метод	0.1	-
71	-	-	449294.41	2223803.04	Картометрический метод	0.1	-
114	-	-	449297.01	2223257.95	Картометрический метод	0.1	-
115	-	-	449259.19	2223279.14	Картометрический метод	0.1	-
116	-	-	449266.54	2223295.25	Картометрический метод	0.1	-
117	-	-	449245.58	2223312.70	Картометрический метод	0.1	-
118	-	-	449245.53	2223312.74	Картометрический метод	0.1	-
119	-	-	449240.47	2223316.96	Картометрический метод	0.1	-
120	-	-	449175.14	2223361.16	Картометрический метод	0.1	-
121	-	-	449139.36	2223385.37	Картометрический метод	0.1	-
122	-	-	449112.27	2223420.06	Картометрический метод	0.1	-

## 2. Сведения о характерных точках границ объекта

Обозначение характерных точек границ	Существующие координаты, м		Измененные (уточненные) координаты, м		Метод определения координат характерной точки	Средняя квадратическая погрешность положения характерной точки (Mt), м	Описание обозначения точки на местности (при наличии)
	X	Y	X	Y			
1	2	3	4	5	6	7	8
123	-	-	449087.03	2223452.38	Картометрический метод	0.1	-
124	-	-	449068.47	2223476.13	Картометрический метод	0.1	-
125	-	-	449065.08	2223479.70	Картометрический метод	0.1	-
126	-	-	449061.49	2223482.31	Картометрический метод	0.1	-
127	-	-	449006.73	2223515.12	Картометрический метод	0.1	-
128	-	-	448999.08	2223509.97	Картометрический метод	0.1	-
129	-	-	448996.16	2223505.05	Картометрический метод	0.1	-
130	-	-	448989.04	2223495.67	Картометрический метод	0.1	-
131	-	-	448980.05	2223488.04	Картометрический метод	0.1	-
132	-	-	448926.46	2223451.89	Картометрический метод	0.1	-
133	-	-	448870.15	2223413.88	Картометрический метод	0.1	-
134	-	-	448770.97	2223346.94	Картометрический метод	0.1	-
135	-	-	448758.31	2223338.39	Картометрический метод	0.1	-
136	-	-	448753.57	2223334.29	Картометрический метод	0.1	-
137	-	-	448749.81	2223328.88	Картометрический метод	0.1	-
138	-	-	448747.58	2223322.96	Картометрический метод	0.1	-
139	-	-	448746.86	2223316.47	Картометрический метод	0.1	-
140	-	-	448748.28	2223217.92	Картометрический метод	0.1	-
141	-	-	448748.98	2223168.24	Картометрический метод	0.1	-
142	-	-	448749.19	2223153.62	Картометрический метод	0.1	-
143	-	-	448772.08	2223153.86	Картометрический метод	0.1	-
144	-	-	448830.53	2223155.27	Картометрический метод	0.1	-
145	-	-	448836.41	2223155.41	Картометрический метод	0.1	-
146	-	-	448896.09	2223156.85	Картометрический метод	0.1	-
147	-	-	448976.15	2223156.86	Картометрический метод	0.1	-
148	-	-	449173.75	2223160.07	Картометрический метод	0.1	-



## 2. Сведения о характерных точках границ объекта

Обозначение характерных точек границ	Существующие координаты, м		Измененные (уточненные) координаты, м		Метод определения координат характерной точки	Средняя квадратическая погрешность положения характерной точки (Mt), м	Описание обозначения точки на местности (при наличии)
	X	Y	X	Y			
1	2	3	4	5	6	7	8
149	-	-	449213.01	2223163.95	Картометрический метод	0.1	-
150	-	-	449231.16	2223170.92	Картометрический метод	0.1	-
151	-	-	449271.30	2223183.57	Картометрический метод	0.1	-
152	-	-	449307.08	2223205.72	Картометрический метод	0.1	-
153	-	-	449323.52	2223219.94	Картометрический метод	0.1	-
154	-	-	449342.32	2223240.21	Картометрический метод	0.1	-
155	-	-	449346.19	2223245.42	Картометрический метод	0.1	-
156	-	-	449319.60	2223263.42	Картометрический метод	0.1	-
157	-	-	449304.85	2223273.24	Картометрический метод	0.1	-
114	-	-	449297.01	2223257.95	Картометрический метод	0.1	-
158	-	-	449293.56	2223515.90	Картометрический метод	0.1	-
159	-	-	449202.23	2223359.80	Картометрический метод	0.1	-
160	-	-	449239.30	2223332.26	Картометрический метод	0.1	-
161	-	-	449269.15	2223313.53	Картометрический метод	0.1	-
162	-	-	449287.65	2223303.07	Картометрический метод	0.1	-
163	-	-	449297.20	2223323.01	Картометрический метод	0.1	-
164	-	-	449299.12	2223326.52	Картометрический метод	0.1	-
165	-	-	449324.12	2223372.36	Картометрический метод	0.1	-
166	-	-	449327.52	2223378.73	Картометрический метод	0.1	-
167	-	-	449378.17	2223466.39	Картометрический метод	0.1	-
158	-	-	449293.56	2223515.90	Картометрический метод	0.1	-
168	-	-	449402.43	2223553.01	Картометрический метод	0.1	-
169	-	-	449231.97	2223653.65	Картометрический метод	0.1	-
170	-	-	449155.82	2223525.53	Картометрический метод	0.1	-
171	-	-	449183.04	2223509.95	Картометрический метод	0.1	-
172	-	-	449198.99	2223536.84	Картометрический метод	0.1	-

## 2. Сведения о характерных точках границ объекта

Обозначение характерных точек границ	Существующие координаты, м		Измененные (уточненные) координаты, м		Метод определения координат характерной точки	Средняя квадратическая погрешность положения характерной точки (Mt), м	Описание обозначения точки на местности (при наличии)
	X	Y	X	Y			
1	2	3	4	5	6	7	8
173	-	-	449200.82	2223535.82	Картометрический метод	0.1	-
174	-	-	449202.49	2223534.89	Картометрический метод	0.1	-
175	-	-	449212.86	2223552.29	Картометрический метод	0.1	-
176	-	-	449223.24	2223569.69	Картометрический метод	0.1	-
177	-	-	449267.91	2223543.79	Картометрический метод	0.1	-
178	-	-	449327.77	2223509.08	Картометрический метод	0.1	-
179	-	-	449323.01	2223501.15	Картометрический метод	0.1	-
180	-	-	449355.10	2223481.87	Картометрический метод	0.1	-
181	-	-	449359.31	2223488.99	Картометрический метод	0.1	-
182	-	-	449367.14	2223484.10	Картометрический метод	0.1	-
183	-	-	449380.88	2223507.80	Картометрический метод	0.1	-
184	-	-	449396.15	2223536.09	Картометрический метод	0.1	-
185	-	-	449401.54	2223547.08	Картометрический метод	0.1	-
168	-	-	449402.43	2223553.01	Картометрический метод	0.1	-
186	-	-	449523.92	2224084.45	Картометрический метод	0.1	-
187	-	-	449413.48	2224136.93	Картометрический метод	0.1	-
188	-	-	449260.75	2224071.73	Картометрический метод	0.1	-
189	-	-	449257.81	2224050.31	Картометрический метод	0.1	-
190	-	-	449266.14	2224035.62	Картометрический метод	0.1	-
191	-	-	449280.25	2224041.36	Картометрический метод	0.1	-
192	-	-	449273.51	2224056.64	Картометрический метод	0.1	-
193	-	-	449310.78	2224071.47	Картометрический метод	0.1	-
194	-	-	449316.85	2224056.23	Картометрический метод	0.1	-
195	-	-	449411.17	2224094.56	Картометрический метод	0.1	-
196	-	-	449443.30	2224079.75	Картометрический метод	0.1	-
197	-	-	449442.00	2224076.31	Картометрический метод	0.1	-



## 2. Сведения о характерных точках границ объекта

Обозначение характерных точек границ	Существующие координаты, м		Измененные (уточненные) координаты, м		Метод определения координат характерной точки	Средняя квадратическая погрешность положения характерной точки (Mt), м	Описание обозначения точки на местности (при наличии)
	X	Y	X	Y			
1	2	3	4	5	6	7	8
198	-	-	449436.38	2224061.45	Картометрический метод	0.1	-
199	-	-	449398.99	2223977.21	Картометрический метод	0.1	-
200	-	-	449348.95	2224000.97	Картометрический метод	0.1	-
201	-	-	449250.96	2223960.37	Картометрический метод	0.1	-
202	-	-	449238.97	2223955.18	Картометрический метод	0.1	-
203	-	-	449241.34	2223952.39	Картометрический метод	0.1	-
204	-	-	449240.49	2223950.26	Картометрический метод	0.1	-
205	-	-	449240.16	2223947.94	Картометрический метод	0.1	-
206	-	-	449240.64	2223946.22	Картометрический метод	0.1	-
207	-	-	449241.44	2223944.90	Картометрический метод	0.1	-
208	-	-	449242.75	2223943.87	Картометрический метод	0.1	-
209	-	-	449243.88	2223943.55	Картометрический метод	0.1	-
210	-	-	449246.60	2223937.36	Картометрический метод	0.1	-
211	-	-	449245.77	2223936.59	Картометрический метод	0.1	-
212	-	-	449245.17	2223935.38	Картометрический метод	0.1	-
213	-	-	449245.03	2223934.20	Картометрический метод	0.1	-
214	-	-	449245.30	2223932.74	Картометрический метод	0.1	-
215	-	-	449252.39	2223923.53	Картометрический метод	0.1	-
216	-	-	449347.36	2223962.65	Картометрический метод	0.1	-
217	-	-	449449.53	2223917.06	Картометрический метод	0.1	-
218	-	-	449462.79	2223947.74	Картометрический метод	0.1	-
219	-	-	449404.51	2223974.59	Картометрический метод	0.1	-
220	-	-	449435.70	2224043.68	Картометрический метод	0.1	-
221	-	-	449440.86	2224041.32	Картометрический метод	0.1	-
222	-	-	449459.64	2224083.24	Картометрический метод	0.1	-
223	-	-	449513.21	2224058.01	Картометрический метод	0.1	-

## 2. Сведения о характерных точках границ объекта

Обозначение характерных точек границ	Существующие координаты, м		Измененные (уточненные) координаты, м		Метод определения координат характерной точки	Средняя квадратическая погрешность положения характерной точки (Mt), м	Описание обозначения точки на местности (при наличии)
	X	Y	X	Y			
1	2	3	4	5	6	7	8
186	-	-	449523.92	2224084.45	Картометрический метод	0.1	-
224	-	-	449563.06	2223871.32	Картометрический метод	0.1	-
225	-	-	449556.15	2223874.38	Картометрический метод	0.1	-
226	-	-	449557.73	2223879.35	Картометрический метод	0.1	-
227	-	-	449498.77	2223909.86	Картометрический метод	0.1	-
228	-	-	449488.81	2223888.36	Картометрический метод	0.1	-
229	-	-	449345.04	2223952.34	Картометрический метод	0.1	-
230	-	-	449264.84	2223915.58	Картометрический метод	0.1	-
231	-	-	449290.48	2223904.29	Картометрический метод	0.1	-
232	-	-	449310.23	2223914.51	Картометрический метод	0.1	-
233	-	-	449321.10	2223910.48	Картометрический метод	0.1	-
234	-	-	449313.70	2223894.07	Картометрический метод	0.1	-
235	-	-	449438.37	2223839.20	Картометрический метод	0.1	-
236	-	-	449442.76	2223827.11	Картометрический метод	0.1	-
237	-	-	449489.31	2223843.97	Картометрический метод	0.1	-
238	-	-	449500.65	2223843.12	Картометрический метод	0.1	-
239	-	-	449541.74	2223825.76	Картометрический метод	0.1	-
224	-	-	449563.06	2223871.32	Картометрический метод	0.1	-
240	-	-	449649.88	2223614.29	Картометрический метод	0.1	-
241	-	-	449642.53	2223603.02	Картометрический метод	0.1	-
242	-	-	449639.42	2223598.99	Картометрический метод	0.1	-
243	-	-	449635.90	2223592.57	Картометрический метод	0.1	-
244	-	-	449645.26	2223586.72	Картометрический метод	0.1	-
245	-	-	449644.79	2223585.96	Картометрический метод	0.1	-
246	-	-	449643.70	2223584.21	Картометрический метод	0.1	-
247	-	-	449633.60	2223566.31	Картометрический метод	0.1	-



## 2. Сведения о характерных точках границ объекта

Обозначение характерных точек границ	Существующие координаты, м		Измененные (уточненные) координаты, м		Метод определения координат характерной точки	Средняя квадратическая погрешность положения характерной точки (Mt), м	Описание обозначения точки на местности (при наличии)
	X	Y	X	Y			
1	2	3	4	5	6	7	8
248	-	-	449632.64	2223564.61	Картометрический метод	0.1	-
249	-	-	449620.14	2223541.26	Картометрический метод	0.1	-
250	-	-	449621.71	2223540.39	Картометрический метод	0.1	-
251	-	-	449606.83	2223514.39	Картометрический метод	0.1	-
252	-	-	449592.62	2223488.55	Картометрический метод	0.1	-
253	-	-	449597.47	2223485.93	Картометрический метод	0.1	-
254	-	-	449590.83	2223474.56	Картометрический метод	0.1	-
255	-	-	449590.01	2223473.15	Картометрический метод	0.1	-
256	-	-	449587.57	2223468.36	Картометрический метод	0.1	-
257	-	-	449583.02	2223459.41	Картометрический метод	0.1	-
258	-	-	449569.55	2223435.44	Картометрический метод	0.1	-
259	-	-	449569.22	2223434.76	Картометрический метод	0.1	-
260	-	-	449563.30	2223422.86	Картометрический метод	0.1	-
261	-	-	449560.50	2223417.21	Картометрический метод	0.1	-
262	-	-	449554.66	2223411.93	Картометрический метод	0.1	-
263	-	-	449541.05	2223411.69	Картометрический метод	0.1	-
264	-	-	449527.55	2223388.83	Картометрический метод	0.1	-
265	-	-	449511.17	2223359.33	Картометрический метод	0.1	-
266	-	-	449508.53	2223354.54	Картометрический метод	0.1	-
267	-	-	449505.88	2223349.76	Картометрический метод	0.1	-
268	-	-	449506.20	2223349.57	Картометрический метод	0.1	-
269	-	-	449507.25	2223348.96	Картометрический метод	0.1	-
270	-	-	449509.62	2223347.58	Картометрический метод	0.1	-
271	-	-	449493.10	2223315.92	Картометрический метод	0.1	-
272	-	-	449487.86	2223319.08	Картометрический метод	0.1	-
273	-	-	449487.54	2223319.30	Картометрический метод	0.1	-

## 2. Сведения о характерных точках границ объекта

Обозначение характерных точек границ	Существующие координаты, м		Измененные (уточненные) координаты, м		Метод определения координат характерной точки	Средняя квадратическая погрешность положения характерной точки (Mt), м	Описание обозначения точки на местности (при наличии)
	X	Y	X	Y			
1	2	3	4	5	6	7	8
274	-	-	449487.49	2223319.16	Картометрический метод	0.1	-
275	-	-	449478.00	2223297.33	Картометрический метод	0.1	-
276	-	-	449477.96	2223297.25	Картометрический метод	0.1	-
277	-	-	449480.98	2223293.51	Картометрический метод	0.1	-
278	-	-	449483.65	2223292.40	Картометрический метод	0.1	-
279	-	-	449481.45	2223287.17	Картометрический метод	0.1	-
280	-	-	449482.35	2223284.06	Картометрический метод	0.1	-
281	-	-	449482.80	2223282.50	Картометрический метод	0.1	-
282	-	-	449476.30	2223268.11	Картометрический метод	0.1	-
283	-	-	449478.49	2223266.98	Картометрический метод	0.1	-
284	-	-	449464.81	2223238.89	Картометрический метод	0.1	-
285	-	-	449461.32	2223232.19	Картометрический метод	0.1	-
286	-	-	449521.23	2223246.81	Картометрический метод	0.1	-
287	-	-	449523.29	2223247.18	Картометрический метод	0.1	-
288	-	-	449525.71	2223247.61	Картометрический метод	0.1	-
289	-	-	449530.66	2223248.64	Картометрический метод	0.1	-
290	-	-	449534.91	2223249.67	Картометрический метод	0.1	-
291	-	-	449537.67	2223250.38	Картометрический метод	0.1	-
292	-	-	449539.96	2223251.01	Картометрический метод	0.1	-
293	-	-	449542.88	2223251.90	Картометрический метод	0.1	-
294	-	-	449545.64	2223252.82	Картометрический метод	0.1	-
295	-	-	449550.98	2223254.69	Картометрический метод	0.1	-
296	-	-	449552.35	2223255.24	Картометрический метод	0.1	-
297	-	-	449553.88	2223255.85	Картометрический метод	0.1	-
298	-	-	449556.19	2223256.77	Картометрический метод	0.1	-
299	-	-	449557.99	2223257.55	Картометрический метод	0.1	-



## 2. Сведения о характерных точках границ объекта

Обозначение характерных точек границ	Существующие координаты, м		Измененные (уточненные) координаты, м		Метод определения координат характерной точки	Средняя квадратическая погрешность положения характерной точки (Mt), м	Описание обозначения точки на местности (при наличии)
	X	Y	X	Y			
1	2	3	4	5	6	7	8
300	-	-	449559.46	2223258.22	Картометрический метод	0.1	-
301	-	-	449561.31	2223259.04	Картометрический метод	0.1	-
302	-	-	449562.59	2223259.66	Картометрический метод	0.1	-
303	-	-	449563.33	2223260.03	Картометрический метод	0.1	-
304	-	-	449564.55	2223260.61	Картометрический метод	0.1	-
305	-	-	449566.66	2223261.69	Картометрический метод	0.1	-
306	-	-	449567.32	2223262.02	Картометрический метод	0.1	-
307	-	-	449568.28	2223262.56	Картометрический метод	0.1	-
308	-	-	449570.36	2223263.66	Картометрический метод	0.1	-
309	-	-	449571.73	2223264.44	Картометрический метод	0.1	-
310	-	-	449572.98	2223265.14	Картометрический метод	0.1	-
311	-	-	449575.05	2223266.37	Картометрический метод	0.1	-
312	-	-	449576.34	2223267.39	Картометрический метод	0.1	-
313	-	-	449577.78	2223268.57	Картометрический метод	0.1	-
314	-	-	449579.46	2223270.03	Картометрический метод	0.1	-
315	-	-	449580.93	2223271.38	Картометрический метод	0.1	-
316	-	-	449581.91	2223272.31	Картометрический метод	0.1	-
317	-	-	449583.21	2223273.57	Картометрический метод	0.1	-
318	-	-	449584.66	2223275.04	Картометрический метод	0.1	-
319	-	-	449585.45	2223275.85	Картометрический метод	0.1	-
320	-	-	449587.31	2223277.88	Картометрический метод	0.1	-
321	-	-	449588.55	2223279.29	Картометрический метод	0.1	-
322	-	-	449589.55	2223280.47	Картометрический метод	0.1	-
323	-	-	449590.65	2223281.81	Картометрический метод	0.1	-
324	-	-	449591.27	2223282.58	Картометрический метод	0.1	-
325	-	-	449592.30	2223283.91	Картометрический метод	0.1	-

## 2. Сведения о характерных точках границ объекта

Обозначение характерных точек границ	Существующие координаты, м		Измененные (уточненные) координаты, м		Метод определения координат характерной точки	Средняя квадратическая погрешность положения характерной точки (Mt), м	Описание обозначения точки на местности (при наличии)
	X	Y	X	Y			
1	2	3	4	5	6	7	8
326	-	-	449593.07	2223284.92	Картометрический метод	0.1	-
327	-	-	449593.90	2223286.06	Картометрический метод	0.1	-
328	-	-	449594.69	2223287.18	Картометрический метод	0.1	-
329	-	-	449595.90	2223288.98	Картометрический метод	0.1	-
330	-	-	449596.43	2223289.78	Картометрический метод	0.1	-
331	-	-	449597.03	2223290.71	Картометрический метод	0.1	-
332	-	-	449597.76	2223291.88	Картометрический метод	0.1	-
333	-	-	449598.54	2223293.18	Картометрический метод	0.1	-
334	-	-	449599.07	2223294.06	Картометрический метод	0.1	-
335	-	-	449599.67	2223295.11	Картометрический метод	0.1	-
336	-	-	449600.54	2223296.68	Картометрический метод	0.1	-
337	-	-	449600.70	2223296.96	Картометрический метод	0.1	-
338	-	-	449618.72	2223332.70	Картометрический метод	0.1	-
339	-	-	449636.64	2223368.18	Картометрический метод	0.1	-
340	-	-	449673.59	2223441.37	Картометрический метод	0.1	-
341	-	-	449695.82	2223485.38	Картометрический метод	0.1	-
342	-	-	449721.54	2223534.20	Картометрический метод	0.1	-
343	-	-	449722.04	2223536.19	Картометрический метод	0.1	-
344	-	-	449722.07	2223536.35	Картометрический метод	0.1	-
345	-	-	449722.86	2223540.67	Картометрический метод	0.1	-
346	-	-	449723.43	2223545.39	Картометрический метод	0.1	-
347	-	-	449723.45	2223545.52	Картометрический метод	0.1	-
348	-	-	449723.45	2223545.58	Картометрический метод	0.1	-
349	-	-	449723.69	2223549.78	Картометрический метод	0.1	-
350	-	-	449723.67	2223554.35	Картометрический метод	0.1	-
351	-	-	449723.35	2223558.90	Картометрический метод	0.1	-



2. Сведения о характерных точках границ объекта

Обозначение характерных точек границ	Существующие координаты, м		Измененные (уточненные) координаты, м		Метод определения координат характерной точки	Средняя квадратическая погрешность положения характерной точки (Mt), м	Описание обозначения точки на местности (при наличии)
	X	Y	X	Y			
1	2	3	4	5	6	7	8
352	-	-	449722.77	2223563.36	Картометрический метод	0.1	-
353	-	-	449722.76	2223563.43	Картометрический метод	0.1	-
354	-	-	449722.74	2223563.52	Картометрический метод	0.1	-
355	-	-	449721.88	2223567.93	Картометрический метод	0.1	-
356	-	-	449720.72	2223572.34	Картометрический метод	0.1	-
357	-	-	449719.30	2223576.63	Картометрический метод	0.1	-
358	-	-	449719.29	2223576.66	Картометрический метод	0.1	-
359	-	-	449719.27	2223576.72	Картометрический метод	0.1	-
360	-	-	449717.57	2223580.93	Картометрический метод	0.1	-
361	-	-	449715.61	2223585.05	Картометрический метод	0.1	-
362	-	-	449713.38	2223589.04	Картометрический метод	0.1	-
363	-	-	449709.88	2223590.62	Картометрический метод	0.1	-
364	-	-	449704.81	2223582.43	Картометрический метод	0.1	-
365	-	-	449673.01	2223601.37	Картометрический метод	0.1	-
240	-	-	449649.88	2223614.29	Картометрический метод	0.1	-
366	-	-	449637.24	2224044.81	Картометрический метод	0.1	-
367	-	-	449609.87	2224057.16	Картометрический метод	0.1	-
368	-	-	449629.18	2224099.94	Картометрический метод	0.1	-
369	-	-	449655.37	2224086.94	Картометрический метод	0.1	-
370	-	-	449657.17	2224086.05	Картометрический метод	0.1	-
371	-	-	449660.22	2224084.52	Картометрический метод	0.1	-
372	-	-	449666.87	2224099.10	Картометрический метод	0.1	-
373	-	-	449614.59	2224124.08	Картометрический метод	0.1	-
374	-	-	449616.60	2224128.46	Картометрический метод	0.1	-
375	-	-	449615.82	2224128.98	Картометрический метод	0.1	-
376	-	-	449613.94	2224133.56	Картометрический метод	0.1	-

## 2. Сведения о характерных точках границ объекта

Обозначение характерных точек границ	Существующие координаты, м		Измененные (уточненные) координаты, м		Метод определения координат характерной точки	Средняя квадратическая погрешность положения характерной точки (Mt), м	Описание обозначения точки на местности (при наличии)
	X	Y	X	Y			
1	2	3	4	5	6	7	8
377	-	-	449616.60	2224138.04	Картометрический метод	0.1	-
378	-	-	449585.70	2224152.21	Картометрический метод	0.1	-
379	-	-	449584.57	2224150.42	Картометрический метод	0.1	-
380	-	-	449579.48	2224153.56	Картометрический метод	0.1	-
381	-	-	449577.86	2224154.08	Картометрический метод	0.1	-
382	-	-	449574.77	2224155.85	Картометрический метод	0.1	-
383	-	-	449572.96	2224157.40	Картометрический метод	0.1	-
384	-	-	449562.77	2224163.57	Картометрический метод	0.1	-
385	-	-	449560.92	2224164.33	Картометрический метод	0.1	-
386	-	-	449557.95	2224166.15	Картометрический метод	0.1	-
387	-	-	449556.39	2224167.41	Картометрический метод	0.1	-
388	-	-	449546.09	2224173.64	Картометрический метод	0.1	-
389	-	-	449542.87	2224169.91	Картометрический метод	0.1	-
390	-	-	449535.39	2224169.24	Картометрический метод	0.1	-
391	-	-	449534.90	2224169.30	Картометрический метод	0.1	-
392	-	-	449529.34	2224172.69	Картометрический метод	0.1	-
393	-	-	449528.03	2224173.88	Картометрический метод	0.1	-
394	-	-	449473.06	2224205.30	Картометрический метод	0.1	-
395	-	-	449465.98	2224208.90	Картометрический метод	0.1	-
396	-	-	449447.76	2224208.88	Картометрический метод	0.1	-
397	-	-	449419.52	2224144.81	Картометрический метод	0.1	-
398	-	-	449569.09	2224075.35	Картометрический метод	0.1	-
399	-	-	449557.59	2224046.85	Картометрический метод	0.1	-
400	-	-	449560.41	2224045.59	Картометрический метод	0.1	-
401	-	-	449555.95	2224036.21	Картометрический метод	0.1	-
402	-	-	449544.99	2224040.94	Картометрический метод	0.1	-



2. Сведения о характерных точках границ объекта							
Обозначение характерных точек границ	Существующие координаты, м		Измененные (уточненные) координаты, м		Метод определения координат характерной точки	Средняя квадратическая погрешность положения характерной точки (Mt), м	Описание обозначения точки на местности (при наличии)
	X	Y	X	Y			
1	2	3	4	5	6	7	8
403	-	-	449555.65	2224069.64	Картометрический метод	0.1	-
404	-	-	449532.16	2224080.85	Картометрический метод	0.1	-
405	-	-	449459.00	2223913.06	Картометрический метод	0.1	-
406	-	-	449484.53	2223901.87	Картометрический метод	0.1	-
407	-	-	449493.69	2223922.13	Картометрический метод	0.1	-
408	-	-	449559.62	2223890.88	Картометрический метод	0.1	-
409	-	-	449567.10	2223909.06	Картометрический метод	0.1	-
410	-	-	449604.52	2223991.74	Картометрический метод	0.1	-
411	-	-	449612.72	2224011.36	Картометрический метод	0.1	-
412	-	-	449606.43	2224014.14	Картометрический метод	0.1	-
413	-	-	449610.44	2224023.23	Картометрический метод	0.1	-
414	-	-	449630.09	2224014.45	Картометрический метод	0.1	-
415	-	-	449602.06	2223949.57	Картометрический метод	0.1	-
416	-	-	449615.26	2223944.70	Картометрический метод	0.1	-
417	-	-	449698.01	2223917.65	Картометрический метод	0.1	-
418	-	-	449746.99	2224026.25	Картометрический метод	0.1	-
419	-	-	449746.88	2224026.30	Картометрический метод	0.1	-
420	-	-	449746.32	2224026.56	Картометрический метод	0.1	-
421	-	-	449734.78	2224031.84	Картометрический метод	0.1	-
422	-	-	449662.41	2224064.93	Картометрический метод	0.1	-
423	-	-	449662.38	2224064.87	Картометрический метод	0.1	-
424	-	-	449661.36	2224065.34	Картометрический метод	0.1	-
425	-	-	449656.78	2224067.43	Картометрический метод	0.1	-
426	-	-	449656.63	2224067.19	Картометрический метод	0.1	-
427	-	-	449644.89	2224041.36	Картометрический метод	0.1	-
428	-	-	449639.07	2224043.98	Картометрический метод	0.1	-

## 2. Сведения о характерных точках границ объекта

Обозначение характерных точек границ	Существующие координаты, м		Измененные (уточненные) координаты, м		Метод определения координат характерной точки	Средняя квадратическая погрешность положения характерной точки (Mt), м	Описание обозначения точки на местности (при наличии)
	X	Y	X	Y			
1	2	3	4	5	6	7	8
366	-	-	449637.24	2224044.81	Картометрический метод	0.1	-
429	-	-	449608.61	2224024.05	Картометрический метод	0.1	-
430	-	-	449604.60	2224014.95	Картометрический метод	0.1	-
431	-	-	449582.38	2224024.78	Картометрический метод	0.1	-
432	-	-	449586.30	2224033.44	Картометрический метод	0.1	-
433	-	-	449591.06	2224031.89	Картометрический метод	0.1	-
429	-	-	449608.61	2224024.05	Картометрический метод	0.1	-
434	-	-	449751.03	2223302.96	Картометрический метод	0.1	-
435	-	-	449741.91	2223315.21	Картометрический метод	0.1	-
436	-	-	449789.39	2223411.74	Картометрический метод	0.1	-
437	-	-	449752.23	2223430.01	Картометрический метод	0.1	-
438	-	-	449702.64	2223454.41	Картометрический метод	0.1	-
439	-	-	449676.41	2223402.50	Картометрический метод	0.1	-
440	-	-	449619.94	2223290.80	Картометрический метод	0.1	-
441	-	-	449615.23	2223282.09	Картометрический метод	0.1	-
442	-	-	449614.22	2223280.67	Картометрический метод	0.1	-
443	-	-	449613.10	2223279.13	Картометрический метод	0.1	-
444	-	-	449612.44	2223278.28	Картометрический метод	0.1	-
445	-	-	449611.78	2223277.43	Картометрический метод	0.1	-
446	-	-	449611.07	2223276.50	Картометрический метод	0.1	-
447	-	-	449610.35	2223275.57	Картометрический метод	0.1	-
448	-	-	449609.46	2223274.46	Картометрический метод	0.1	-
449	-	-	449608.85	2223273.74	Картометрический метод	0.1	-
450	-	-	449607.79	2223272.44	Картометрический метод	0.1	-
451	-	-	449606.48	2223270.94	Картометрический метод	0.1	-
452	-	-	449605.05	2223269.37	Картометрический метод	0.1	-



2. Сведения о характерных точках границ объекта							
Обозначение характерных точек границ	Существующие координаты, м		Измененные (уточненные) координаты, м		Метод определения координат характерной точки	Средняя квадратическая погрешность положения характерной точки (Mt), м	Описание обозначения точки на местности (при наличии)
	X	Y	X	Y			
1	2	3	4	5	6	7	8
453	-	-	449603.76	2223267.95	Картометрический метод	0.1	-
454	-	-	449602.63	2223266.77	Картометрический метод	0.1	-
455	-	-	449601.22	2223265.31	Картометрический метод	0.1	-
456	-	-	449600.25	2223264.34	Картометрический метод	0.1	-
457	-	-	449599.40	2223263.48	Картометрический метод	0.1	-
458	-	-	449598.04	2223262.18	Картометрический метод	0.1	-
459	-	-	449597.29	2223261.49	Картометрический метод	0.1	-
460	-	-	449596.65	2223260.87	Картометрический метод	0.1	-
461	-	-	449594.97	2223259.37	Картометрический метод	0.1	-
462	-	-	449593.39	2223257.99	Картометрический метод	0.1	-
463	-	-	449591.83	2223256.69	Картометрический метод	0.1	-
464	-	-	449590.31	2223255.42	Картометрический метод	0.1	-
465	-	-	449588.63	2223254.11	Картометрический метод	0.1	-
466	-	-	449587.04	2223252.89	Картометрический метод	0.1	-
467	-	-	449585.61	2223251.84	Картометрический метод	0.1	-
468	-	-	449584.26	2223250.81	Картометрический метод	0.1	-
469	-	-	449582.09	2223249.31	Картометрический метод	0.1	-
470	-	-	449580.39	2223248.16	Картометрический метод	0.1	-
471	-	-	449577.56	2223246.34	Картометрический метод	0.1	-
472	-	-	449575.74	2223245.20	Картометрический метод	0.1	-
473	-	-	449573.45	2223243.84	Картометрический метод	0.1	-
474	-	-	449570.50	2223242.20	Картометрический метод	0.1	-
475	-	-	449568.27	2223241.01	Картометрический метод	0.1	-
476	-	-	449566.27	2223239.98	Картометрический метод	0.1	-
477	-	-	449562.66	2223238.30	Картометрический метод	0.1	-
478	-	-	449560.67	2223237.39	Картометрический метод	0.1	-

## 2. Сведения о характерных точках границ объекта

Обозначение характерных точек границ	Существующие координаты, м		Измененные (уточненные) координаты, м		Метод определения координат характерной точки	Средняя квадратическая погрешность положения характерной точки (Mt), м	Описание обозначения точки на местности (при наличии)
	X	Y	X	Y			
1	2	3	4	5	6	7	8
479	-	-	449558.85	2223236.59	Картометрический метод	0.1	-
480	-	-	449556.58	2223235.68	Картометрический метод	0.1	-
481	-	-	449555.06	2223235.10	Картометрический метод	0.1	-
482	-	-	449553.99	2223234.68	Картометрический метод	0.1	-
483	-	-	449552.42	2223234.10	Картометрический метод	0.1	-
484	-	-	449550.39	2223233.38	Картометрический метод	0.1	-
485	-	-	449548.60	2223232.76	Картометрический метод	0.1	-
486	-	-	449546.47	2223232.09	Картометрический метод	0.1	-
487	-	-	449544.80	2223231.59	Картометрический метод	0.1	-
488	-	-	449543.49	2223231.21	Картометрический метод	0.1	-
489	-	-	449542.50	2223230.95	Картометрический метод	0.1	-
490	-	-	449541.48	2223230.70	Картометрический метод	0.1	-
491	-	-	449539.89	2223230.27	Картометрический метод	0.1	-
492	-	-	449537.82	2223229.76	Картометрический метод	0.1	-
493	-	-	449536.47	2223229.47	Картометрический метод	0.1	-
494	-	-	449535.57	2223229.25	Картометрический метод	0.1	-
495	-	-	449535.06	2223229.16	Картометрический метод	0.1	-
496	-	-	449534.52	2223229.04	Картометрический метод	0.1	-
497	-	-	449533.85	2223228.91	Картометрический метод	0.1	-
498	-	-	449533.15	2223228.78	Картометрический метод	0.1	-
499	-	-	449530.84	2223228.34	Картометрический метод	0.1	-
500	-	-	449529.18	2223228.04	Картометрический метод	0.1	-
501	-	-	449527.55	2223227.77	Картометрический метод	0.1	-
502	-	-	449474.24	2223214.76	Картометрический метод	0.1	-
503	-	-	449455.36	2223177.10	Картометрический метод	0.1	-
504	-	-	449442.25	2223158.57	Картометрический метод	0.1	-



## 2. Сведения о характерных точках границ объекта

Обозначение характерных точек границ	Существующие координаты, м		Измененные (уточненные) координаты, м		Метод определения координат характерной точки	Средняя квадратическая погрешность положения характерной точки (Mt), м	Описание обозначения точки на местности (при наличии)
	X	Y	X	Y			
1	2	3	4	5	6	7	8
505	-	-	449424.56	2223138.57	Картометрический метод	0.1	-
506	-	-	449413.23	2223125.76	Картометрический метод	0.1	-
507	-	-	449405.30	2223086.35	Картометрический метод	0.1	-
508	-	-	449406.11	2223085.56	Картометрический метод	0.1	-
509	-	-	449393.27	2223073.33	Картометрический метод	0.1	-
510	-	-	449318.87	2223151.46	Картометрический метод	0.1	-
511	-	-	449314.74	2223150.13	Картометрический метод	0.1	-
512	-	-	449286.74	2223123.46	Картометрический метод	0.1	-
513	-	-	449279.92	2223130.78	Картометрический метод	0.1	-
514	-	-	449310.52	2223159.92	Картометрический метод	0.1	-
515	-	-	449309.76	2223161.21	Картометрический метод	0.1	-
516	-	-	449281.45	2223144.52	Картометрический метод	0.1	-
517	-	-	449220.75	2223124.86	Картометрический метод	0.1	-
518	-	-	449237.16	2223042.21	Картометрический метод	0.1	-
519	-	-	449242.49	2223006.14	Картометрический метод	0.1	-
520	-	-	449246.28	2222969.86	Картометрический метод	0.1	-
521	-	-	449248.53	2222933.45	Картометрический метод	0.1	-
522	-	-	449249.22	2222892.95	Картометрический метод	0.1	-
523	-	-	449248.02	2222852.46	Картометрический метод	0.1	-
524	-	-	449244.89	2222812.07	Картометрический метод	0.1	-
525	-	-	449240.83	2222778.83	Картометрический метод	0.1	-
526	-	-	449240.75	2222778.26	Картометрический метод	0.1	-
527	-	-	449282.21	2222793.95	Картометрический метод	0.1	-
528	-	-	449291.07	2222802.65	Картометрический метод	0.1	-
529	-	-	449291.12	2222803.39	Картометрический метод	0.1	-
530	-	-	449303.26	2222907.63	Картометрический метод	0.1	-

## 2. Сведения о характерных точках границ объекта

Обозначение характерных точек границ	Существующие координаты, м		Измененные (уточненные) координаты, м		Метод определения координат характерной точки	Средняя квадратическая погрешность положения характерной точки (Mt), м	Описание обозначения точки на местности (при наличии)
	X	Y	X	Y			
1	2	3	4	5	6	7	8
531	-	-	449297.16	2222934.15	Картометрический метод	0.1	-
532	-	-	449293.97	2222948.00	Картометрический метод	0.1	-
533	-	-	449312.50	2222975.66	Картометрический метод	0.1	-
534	-	-	449349.16	2222989.87	Картометрический метод	0.1	-
535	-	-	449414.76	2223047.38	Картометрический метод	0.1	-
536	-	-	449418.50	2223051.80	Картометрический метод	0.1	-
537	-	-	449429.04	2223064.26	Картометрический метод	0.1	-
538	-	-	449456.76	2223062.91	Картометрический метод	0.1	-
539	-	-	449489.15	2223075.02	Картометрический метод	0.1	-
540	-	-	449528.85	2223092.98	Картометрический метод	0.1	-
541	-	-	449566.38	2223120.16	Картометрический метод	0.1	-
542	-	-	449575.54	2223126.46	Картометрический метод	0.1	-
543	-	-	449602.91	2223144.66	Картометрический метод	0.1	-
544	-	-	449610.77	2223154.83	Картометрический метод	0.1	-
545	-	-	449636.87	2223210.44	Картометрический метод	0.1	-
546	-	-	449649.68	2223204.03	Картометрический метод	0.1	-
547	-	-	449655.26	2223204.38	Картометрический метод	0.1	-
548	-	-	449667.34	2223197.46	Картометрический метод	0.1	-
549	-	-	449677.09	2223203.54	Картометрический метод	0.1	-
550	-	-	449694.56	2223214.24	Картометрический метод	0.1	-
551	-	-	449729.60	2223252.46	Картометрический метод	0.1	-
552	-	-	449757.66	2223257.10	Картометрический метод	0.1	-
553	-	-	449778.59	2223284.55	Картометрический метод	0.1	-
554	-	-	449780.80	2223287.46	Картометрический метод	0.1	-
555	-	-	449812.85	2223295.13	Картометрический метод	0.1	-
556	-	-	449845.98	2223301.20	Картометрический метод	0.1	-



## 2. Сведения о характерных точках границ объекта

Обозначение характерных точек границ	Существующие координаты, м		Измененные (уточненные) координаты, м		Метод определения координат характерной точки	Средняя квадратическая погрешность положения характерной точки (Mt), м	Описание обозначения точки на местности (при наличии)
	X	Y	X	Y			
1	2	3	4	5	6	7	8
557	-	-	449874.83	2223302.79	Картометрический метод	0.1	-
558	-	-	449880.13	2223312.95	Картометрический метод	0.1	-
559	-	-	449901.62	2223356.49	Картометрический метод	0.1	-
560	-	-	449801.07	2223405.97	Картометрический метод	0.1	-
561	-	-	449771.77	2223345.67	Картометрический метод	0.1	-
434	-	-	449751.03	2223302.96	Картометрический метод	0.1	-
562	-	-	449932.14	2223490.93	Картометрический метод	0.1	-
563	-	-	449912.56	2223499.14	Картометрический метод	0.1	-
564	-	-	449809.30	2223545.73	Картометрический метод	0.1	-
565	-	-	449760.04	2223567.97	Картометрический метод	0.1	-
566	-	-	449737.19	2223522.76	Картометрический метод	0.1	-
567	-	-	449709.45	2223467.91	Картометрический метод	0.1	-
568	-	-	449758.92	2223443.56	Картометрический метод	0.1	-
569	-	-	449854.57	2223396.57	Картометрический метод	0.1	-
570	-	-	449879.20	2223384.47	Картометрический метод	0.1	-
571	-	-	449921.81	2223363.56	Картометрический метод	0.1	-
572	-	-	449903.57	2223326.45	Картометрический метод	0.1	-
573	-	-	449907.56	2223326.47	Картометрический метод	0.1	-
574	-	-	449908.40	2223314.91	Картометрический метод	0.1	-
575	-	-	449897.58	2223314.16	Картометрический метод	0.1	-
576	-	-	449891.79	2223302.28	Картометрический метод	0.1	-
577	-	-	449968.98	2223293.79	Картометрический метод	0.1	-
578	-	-	449990.49	2223326.79	Картометрический метод	0.1	-
579	-	-	450004.32	2223361.88	Картометрический метод	0.1	-
580	-	-	450001.99	2223484.95	Картометрический метод	0.1	-
581	-	-	449968.18	2223483.64	Картометрический метод	0.1	-

## 2. Сведения о характерных точках границ объекта

Обозначение характерных точек границ	Существующие координаты, м		Измененные (уточненные) координаты, м		Метод определения координат характерной точки	Средняя квадратическая погрешность положения характерной точки (Mt), м	Описание обозначения точки на местности (при наличии)
	X	Y	X	Y			
1	2	3	4	5	6	7	8
562	-	-	449932.14	2223490.93	Картометрический метод	0.1	-
582	-	-	450020.21	2223731.15	Картометрический метод	0.1	-
583	-	-	450010.94	2223750.78	Картометрический метод	0.1	-
584	-	-	450007.74	2223807.25	Картометрический метод	0.1	-
585	-	-	450013.55	2223807.30	Картометрический метод	0.1	-
586	-	-	450007.47	2223875.86	Картометрический метод	0.1	-
587	-	-	450012.36	2223876.78	Картометрический метод	0.1	-
588	-	-	450004.68	2223889.55	Картометрический метод	0.1	-
589	-	-	449959.85	2223955.45	Картометрический метод	0.1	-
590	-	-	449913.78	2223948.54	Картометрический метод	0.1	-
591	-	-	449922.10	2223882.36	Картометрический метод	0.1	-
592	-	-	449968.93	2223884.43	Картометрический метод	0.1	-
593	-	-	449971.35	2223880.90	Картометрический метод	0.1	-
594	-	-	449976.52	2223878.84	Картометрический метод	0.1	-
595	-	-	449988.90	2223640.37	Картометрический метод	0.1	-
596	-	-	450015.71	2223640.59	Картометрический метод	0.1	-
597	-	-	450016.04	2223635.30	Картометрический метод	0.1	-
598	-	-	450013.94	2223635.19	Картометрический метод	0.1	-
599	-	-	450014.07	2223634.18	Картометрический метод	0.1	-
600	-	-	450015.95	2223634.17	Картометрический метод	0.1	-
601	-	-	450023.81	2223634.26	Картометрический метод	0.1	-
602	-	-	450024.64	2223634.41	Картометрический метод	0.1	-
603	-	-	450038.08	2223634.75	Картометрический метод	0.1	-
604	-	-	450042.65	2223634.94	Картометрический метод	0.1	-
605	-	-	450068.42	2223636.97	Картометрический метод	0.1	-
606	-	-	450073.36	2223637.56	Картометрический метод	0.1	-



## 2. Сведения о характерных точках границ объекта

Обозначение характерных точек границ	Существующие координаты, м		Измененные (уточненные) координаты, м		Метод определения координат характерной точки	Средняя квадратическая погрешность положения характерной точки (Mt), м	Описание обозначения точки на местности (при наличии)
	X	Y	X	Y			
1	2	3	4	5	6	7	8
607	-	-	450099.22	2223639.19	Картометрический метод	0.1	-
608	-	-	450103.57	2223639.48	Картометрический метод	0.1	-
609	-	-	450118.57	2223640.46	Картометрический метод	0.1	-
610	-	-	450123.15	2223643.93	Картометрический метод	0.1	-
611	-	-	450125.14	2223651.29	Картометрический метод	0.1	-
612	-	-	450123.09	2223665.32	Картометрический метод	0.1	-
613	-	-	450121.39	2223681.42	Картометрический метод	0.1	-
614	-	-	450115.46	2223681.30	Картометрический метод	0.1	-
615	-	-	450111.22	2223710.25	Картометрический метод	0.1	-
616	-	-	450109.74	2223710.11	Картометрический метод	0.1	-
617	-	-	450069.32	2223706.22	Картометрический метод	0.1	-
618	-	-	450066.79	2223733.92	Картометрический метод	0.1	-
582	-	-	450020.21	2223731.15	Картометрический метод	0.1	-
619	-	-	450121.88	2223635.06	Картометрический метод	0.1	-
620	-	-	450054.37	2223631.12	Картометрический метод	0.1	-
621	-	-	450054.65	2223629.04	Картометрический метод	0.1	-
622	-	-	450055.61	2223621.73	Картометрический метод	0.1	-
623	-	-	450045.34	2223621.88	Картометрический метод	0.1	-
624	-	-	450048.16	2223551.32	Картометрический метод	0.1	-
625	-	-	450048.22	2223549.95	Картометрический метод	0.1	-
626	-	-	449983.60	2223546.27	Картометрический метод	0.1	-
627	-	-	449954.02	2223558.95	Картометрический метод	0.1	-
628	-	-	449948.94	2223561.29	Картометрический метод	0.1	-
629	-	-	449929.24	2223569.82	Картометрический метод	0.1	-
630	-	-	449808.16	2223622.28	Картометрический метод	0.1	-
631	-	-	449806.11	2223626.55	Картометрический метод	0.1	-

## 2. Сведения о характерных точках границ объекта

Обозначение характерных точек границ	Существующие координаты, м		Измененные (уточненные) координаты, м		Метод определения координат характерной точки	Средняя квадратическая погрешность положения характерной точки (M <sub>t</sub> ), м	Описание обозначения точки на местности (при наличии)
	X	Y	X	Y			
1	2	3	4	5	6	7	8
632	-	-	449838.27	2223706.70	Картометрический метод	0.1	-
633	-	-	449797.92	2223721.45	Картометрический метод	0.1	-
634	-	-	449796.53	2223721.02	Картометрический метод	0.1	-
635	-	-	449788.73	2223717.03	Картометрический метод	0.1	-
636	-	-	449772.93	2223705.52	Картометрический метод	0.1	-
637	-	-	449734.95	2223621.57	Картометрический метод	0.1	-
638	-	-	449745.25	2223616.07	Картометрический метод	0.1	-
639	-	-	449743.80	2223612.93	Картометрический метод	0.1	-
640	-	-	449746.20	2223603.87	Картометрический метод	0.1	-
641	-	-	449751.40	2223596.03	Картометрический метод	0.1	-
642	-	-	449878.78	2223538.61	Картометрический метод	0.1	-
643	-	-	449883.41	2223548.74	Картометрический метод	0.1	-
644	-	-	449959.19	2223511.32	Картометрический метод	0.1	-
645	-	-	449970.57	2223509.18	Картометрический метод	0.1	-
646	-	-	449968.18	2223485.84	Картометрический метод	0.1	-
647	-	-	450043.81	2223493.41	Картометрический метод	0.1	-
648	-	-	450080.74	2223496.91	Картометрический метод	0.1	-
649	-	-	450099.86	2223508.52	Картометрический метод	0.1	-
650	-	-	450099.10	2223523.72	Картометрический метод	0.1	-
651	-	-	450129.60	2223546.81	Картометрический метод	0.1	-
652	-	-	450123.39	2223633.16	Картометрический метод	0.1	-
619	-	-	450121.88	2223635.06	Картометрический метод	0.1	-









**Текстовое описание местоположения границ  
населенных пунктов, территориальных зон, особо охраняемых природных  
территорий, зон с особыми условиями использования территорий**

Прохождение границы		Описание прохождения границы
от точки	до точки	
1	2	3
1	2	по границе земельного участка с кадастровым номером 47:07:0711004:60
2	3	-
3	4	-
4	5	-
5	6	-
6	7	-
7	8	по границе земельного участка с кадастровым номером 47:07:0711004:35
8	9	по границе земельного участка с кадастровым номером 47:07:0711004:35
9	10	по границе земельного участка с кадастровым номером 47:07:0711004:449
10	11	по границе земельного участка с кадастровым номером 47:07:0711004:449
11	12	по границе земельного участка с кадастровым номером 47:07:0711004:449
12	13	по границе земельного участка с кадастровым номером 47:07:0711004:449
13	14	по границе земельного участка с кадастровым номером 47:07:0711004:449
14	15	по границе земельного участка с кадастровым номером 47:07:0711004:29
15	16	по границе земельного участка с кадастровым номером 47:07:0711004:29
16	17	по границе земельного участка с кадастровым номером 47:07:0711004:29
17	18	по границе земельного участка с кадастровым номером 47:07:0711004:29
18	19	по границе земельного участка с кадастровым номером 47:07:0711004:29
19	20	по границе земельного участка с кадастровым номером 47:07:0711004:29
20	21	по границе земельного участка с кадастровым номером 47:07:0711004:29
21	22	по границе земельного участка с кадастровым номером 47:07:0711004:449
22	23	-
23	24	-
24	25	-
25	26	-
26	27	-
27	28	-
28	29	-
29	30	по границе территориальной зоны «Зона объектов социального назначения» учетный кадастровый номер 47.07.1.76
30	31	-
31	32	по границе земельного участка с кадастровым номером 47:07:0711004:55
32	33	по границе земельного участка с кадастровым номером 47:07:0711004:55
33	1	-



**Текстовое описание местоположения границ  
населенных пунктов, территориальных зон, особо охраняемых природных  
территорий, зон с особыми условиями использования территорий**

Прохождение границы		Описание прохождения границы
от точки	до точки	
1	2	3
34	35	по границе земельного участка с кадастровым номером 47:07:0722001:36042
35	36	по границе земельного участка с кадастровым номером 47:07:0722001:36042
36	37	по границе земельного участка с кадастровым номером 47:07:0722001:36042
37	38	по границе населенного пункта д. Новое Девяткино учетный кадастровый номер 11315217
38	39	-
39	40	-
40	41	по границе территориальной зоны «Зона зелёных насаждений общего пользования» учетный кадастровый номер 47.07.1.139
41	42	по границе территориальной зоны «Зона зелёных насаждений общего пользования» учетный кадастровый номер 47.07.1.139
42	43	по границе территориальной зоны «Зона зелёных насаждений общего пользования» учетный кадастровый номер 47.07.1.139
43	44	по границе территориальной зоны «Зона зелёных насаждений общего пользования» учетный кадастровый номер 47.07.1.139
44	45	по границе территориальной зоны «Зона зелёных насаждений общего пользования» учетный кадастровый номер 47.07.1.139
45	46	по границе территориальной зоны «Зона зелёных насаждений общего пользования» учетный кадастровый номер 47.07.1.139
46	47	по границе территориальной зоны «Зона зелёных насаждений общего пользования» учетный кадастровый номер 47.07.1.139
47	48	по границе территориальной зоны «Зона зелёных насаждений общего пользования» учетный кадастровый номер 47.07.1.139
48	49	по границе земельного участка с кадастровым номером 47:07:0722001:36042
49	50	по границе земельного участка с кадастровым номером 47:07:0722001:36042
50	51	по границе земельного участка с кадастровым номером 47:07:0722001:36042
51	52	по границе земельного участка с кадастровым номером 47:07:0722001:36042
52	53	по границе земельного участка с кадастровым номером 47:07:0722001:36042
53	54	по границе земельного участка с кадастровым номером 47:07:0722001:36042
54	55	по границе земельного участка с кадастровым номером 47:07:0722001:36042
55	56	по границе земельного участка с кадастровым номером 47:07:0722001:36042
56	57	по границе земельного участка с кадастровым номером 47:07:0722001:36042
57	58	по границе земельного участка с кадастровым номером 47:07:0722001:36042
58	59	по границе земельного участка с кадастровым номером 47:07:0722001:36042



**Текстовое описание местоположения границ  
населенных пунктов, территориальных зон, особо охраняемых природных  
территорий, зон с особыми условиями использования территорий**

Прохождение границы		Описание прохождения границы
от точки	до точки	
1	2	3
59	60	по границе земельного участка с кадастровым номером 47:07:0722001:36042
60	61	по границе населенного пункта д. Новое Девяткино учетный кадастровый номер 11315217
61	34	по границе населенного пункта д. Новое Девяткино учетный кадастровый номер 11315217
62	63	-
63	64	по границе территориальной зоны «Зона зелёных насаждений общего пользования» учетный кадастровый номер 47.07.1.139
64	65	по границе территориальной зоны «Зона зелёных насаждений общего пользования» учетный кадастровый номер 47.07.1.139
65	66	по границе территориальной зоны «Зона зелёных насаждений общего пользования» учетный кадастровый номер 47.07.1.139
66	67	по границе территориальной зоны «Зона зелёных насаждений общего пользования» учетный кадастровый номер 47.07.1.139
67	68	по границе территориальной зоны «Зона зелёных насаждений общего пользования» учетный кадастровый номер 47.07.1.139
68	69	-
69	70	по границе земельного участка с кадастровым номером 47:07:0722001:13214
70	62	-
71	72	-
72	73	-
73	74	-
74	75	-
75	76	по границе земельного участка с кадастровым номером 47:07:0711004:2
76	77	по границе земельного участка с кадастровым номером 47:07:0711004:2
77	78	по границе земельного участка с кадастровым номером 47:07:0711004:2
78	79	по границе земельного участка с кадастровым номером 47:07:0711004:2
79	80	по границе земельного участка с кадастровым номером 47:07:0711004:2
80	81	по границе земельного участка с кадастровым номером 47:07:0711004:2
81	82	по границе земельного участка с кадастровым номером 47:07:0711004:2
82	83	по границе земельного участка с кадастровым номером 47:07:0711004:2
83	84	по границе земельного участка с кадастровым номером 47:07:0711004:2
84	85	по границе земельного участка с кадастровым номером 47:07:0711004:2
85	86	по границе земельного участка с кадастровым номером 47:07:0711004:9
86	87	по границе земельного участка с кадастровым номером 47:07:0711004:68
87	88	по границе земельного участка с кадастровым номером 47:07:0711004:68
88	89	по границе земельного участка с кадастровым номером 47:07:0711004:68
89	90	по границе земельного участка с кадастровым номером 47:07:0711004:68
90	91	по границе земельного участка с кадастровым номером 47:07:0711004:68



**Текстовое описание местоположения границ  
населенных пунктов, территориальных зон, особо охраняемых природных  
территорий, зон с особыми условиями использования территорий**

Прохождение границы		Описание прохождения границы
от точки	до точки	
1	2	3
91	92	по границе земельного участка с кадастровым номером 47:07:0711004:68
92	93	-
93	94	-
94	95	по границе земельного участка с кадастровым номером 47:07:0711004:507
95	96	по границе земельного участка с кадастровым номером 47:07:0711004:507
96	97	по границе земельного участка с кадастровым номером 47:07:0711004:507
97	98	по границе земельного участка с кадастровым номером 47:07:0711004:507
98	99	по границе земельного участка с кадастровым номером 47:07:0711004:507
99	100	по границе земельного участка с кадастровым номером 47:07:0711004:507
100	101	по границе земельного участка с кадастровым номером 47:07:0711004:507
101	102	по границе земельного участка с кадастровым номером 47:07:0711004:507
102	103	по границе земельного участка с кадастровым номером 47:07:0711004:507
103	104	по границе земельного участка с кадастровым номером 47:07:0711004:507
104	105	по границе земельного участка с кадастровым номером 47:07:0711004:507
105	106	по границе земельного участка с кадастровым номером 47:07:0711004:507
106	107	по границе земельного участка с кадастровым номером 47:07:0711004:507
107	108	по границе земельного участка с кадастровым номером 47:07:0711004:507
108	109	по границе земельного участка с кадастровым номером 47:07:0711004:507
109	110	по границе земельного участка с кадастровым номером 47:07:0711004:507
110	111	по границе земельного участка с кадастровым номером 47:07:0711004:507
111	112	по границе земельного участка с кадастровым номером 47:07:0711004:507
112	113	по границе земельного участка с кадастровым номером 47:07:0711004:507
113	71	по границе земельного участка с кадастровым номером 47:07:0711004:507
114	115	по границе земельного участка с кадастровым номером 47:07:0711003:8
115	116	по границе земельного участка с кадастровым номером 47:07:0711003:8
116	117	-
117	118	-



**Текстовое описание местоположения границ  
населенных пунктов, территориальных зон, особо охраняемых природных  
территорий, зон с особыми условиями использования территорий**

Прохождение границы		Описание прохождения границы
от точки	до точки	
1	2	3
118	119	-
119	120	по границе земельного участка с кадастровым номером 47:07:0722001:6268
120	121	по границе земельного участка с кадастровым номером 47:07:0722001:6268
121	122	по границе земельного участка с кадастровым номером 47:07:0722001:6268
122	123	по границе земельного участка с кадастровым номером 47:07:0722001:6268
123	124	по границе земельного участка с кадастровым номером 47:07:0722001:6268
124	125	по границе земельного участка с кадастровым номером 47:07:0722001:6268
125	126	по границе земельного участка с кадастровым номером 47:07:0722001:6268
126	127	по границе земельного участка с кадастровым номером 47:07:0722001:6268
127	128	по границе земельного участка с кадастровым номером 47:07:0722001:6279
128	129	по границе земельного участка с кадастровым номером 47:07:0722001:6279
129	130	по границе земельного участка с кадастровым номером 47:07:0722001:6279
130	131	по границе земельного участка с кадастровым номером 47:07:0722001:6279
131	132	по границе земельного участка с кадастровым номером 47:07:0722001:6279
132	133	по границе земельного участка с кадастровым номером 47:07:0722001:6277
133	134	по границе земельного участка с кадастровым номером 47:07:0722001:6262
134	135	по границе земельного участка с кадастровым номером 47:07:0722001:6256
135	136	по границе земельного участка с кадастровым номером 47:07:0722001:6256
136	137	по границе земельного участка с кадастровым номером 47:07:0722001:6256
137	138	по границе земельного участка с кадастровым номером 47:07:0722001:6256
138	139	по границе земельного участка с кадастровым номером 47:07:0722001:6256
139	140	по границе земельного участка с кадастровым номером 47:07:0722001:6256
140	141	по границе земельного участка с кадастровым номером 47:07:0722001:6261
141	142	по границе земельного участка с кадастровым номером 47:07:0722001:24488
142	143	по границе земельного участка с кадастровым номером 47:07:0722001:24488



**Текстовое описание местоположения границ  
населенных пунктов, территориальных зон, особо охраняемых природных  
территорий, зон с особыми условиями использования территорий**

Прохождение границы		Описание прохождения границы
от точки	до точки	
1	2	3
143	144	по границе земельного участка с кадастровым номером 47:07:0722001:24488
144	145	по границе земельного участка с кадастровым номером 47:07:0722001:24488
145	146	по границе земельного участка с кадастровым номером 47:07:0722001:24488
146	147	по границе земельного участка с кадастровым номером 47:07:0722001:24488
147	148	по границе земельного участка с кадастровым номером 47:07:0722001:24488
148	149	по границе земельного участка с кадастровым номером 47:07:0722001:24488
149	150	по границе земельного участка с кадастровым номером 47:07:0722001:24488
150	151	по границе земельного участка с кадастровым номером 47:07:0722001:24488
151	152	по границе земельного участка с кадастровым номером 47:07:0722001:24488
152	153	по границе земельного участка с кадастровым номером 47:07:0722001:24488
153	154	по границе земельного участка с кадастровым номером 47:07:0722001:24488
154	155	по границе земельного участка с кадастровым номером 47:07:0722001:24488
155	156	по границе земельного участка с кадастровым номером 47:07:0722001:24488
156	157	-
157	114	-
158	159	-
159	160	-
160	161	по границе земельного участка с кадастровым номером 47:07:0711003:8
161	162	-
162	163	по границе земельного участка с кадастровым номером 47:07:0711003:68
163	164	по границе земельного участка с кадастровым номером 47:07:0711003:68
164	165	по границе земельного участка с кадастровым номером 47:07:0711003:68
165	166	по границе земельного участка с кадастровым номером 47:07:0711003:68
166	167	-
167	158	-
168	169	-
169	170	-
170	171	по границе территориальной зоны «Зона объектов социального назначения» учетный кадастровый номер 47.07.1.76
171	172	по границе территориальной зоны «Зона объектов социального назначения» учетный кадастровый номер 47.07.1.76



**Текстовое описание местоположения границ  
населенных пунктов, территориальных зон, особо охраняемых природных  
территорий, зон с особыми условиями использования территорий**

Прохождение границы		Описание прохождения границы
от точки	до точки	
1	2	3
172	173	по границе территориальной зоны «Зона объектов социального назначения» учетный кадастровый номер 47.07.1.76
173	174	по границе территориальной зоны «Зона объектов социального назначения» учетный кадастровый номер 47.07.1.76
174	175	по границе территориальной зоны «Зона объектов социального назначения» учетный кадастровый номер 47.07.1.76
175	176	по границе территориальной зоны «Зона объектов социального назначения» учетный кадастровый номер 47.07.1.76
176	177	по границе территориальной зоны «Зона объектов социального назначения» учетный кадастровый номер 47.07.1.76
177	178	-
178	179	-
179	180	по границе земельного участка с кадастровым номером 47:07:0711004:51
180	181	-
181	182	-
182	183	-
183	184	по границе земельного участка с кадастровым номером 47:07:0711003:37
184	185	по границе земельного участка с кадастровым номером 47:07:0711003:37
185	168	-
186	187	-
187	188	-
188	189	-
189	190	-
190	191	по границе территориальной зоны «Зона объектов социального назначения» учетный кадастровый номер 47.07.1.76
191	192	по границе территориальной зоны «Зона объектов социального назначения» учетный кадастровый номер 47.07.1.76
192	193	по границе земельного участка с кадастровым номером 47:07:0711004:233
193	194	по границе территориальной зоны «Зона объектов социального назначения» учетный кадастровый номер 47.07.1.76
194	195	по границе территориальной зоны «Зона объектов социального назначения» учетный кадастровый номер 47.07.1.76
195	196	по границе территориальной зоны «Зона объектов социального назначения» учетный кадастровый номер 47.07.1.76
196	197	по границе территориальной зоны «Зона объектов социального назначения» учетный кадастровый номер 47.07.1.76
197	198	по границе территориальной зоны «Зона объектов социального назначения» учетный кадастровый номер 47.07.1.76
198	199	по границе территориальной зоны «Зона объектов социального назначения» учетный кадастровый номер 47.07.1.76
199	200	по границе территориальной зоны «Зона объектов социального назначения» учетный кадастровый номер 47.07.1.76
200	201	по границе территориальной зоны «Зона объектов социального назначения» учетный кадастровый номер 47.07.1.76



**Текстовое описание местоположения границ  
населенных пунктов, территориальных зон, особо охраняемых природных  
территорий, зон с особыми условиями использования территорий**

Прохождение границы		Описание прохождения границы
от точки	до точки	
1	2	3
201	202	по границе территориальной зоны «Зона объектов социального назначения» учетный кадастровый номер 47.07.1.76
202	203	по границе земельного участка с кадастровым номером 47:07:0711004:80 (2)
203	204	по границе земельного участка с кадастровым номером 47:07:0711004:80 (2)
204	205	по границе земельного участка с кадастровым номером 47:07:0711004:80 (2)
205	206	по границе земельного участка с кадастровым номером 47:07:0711004:80 (2)
206	207	по границе земельного участка с кадастровым номером 47:07:0711004:80 (2)
207	208	по границе земельного участка с кадастровым номером 47:07:0711004:80 (2)
208	209	по границе земельного участка с кадастровым номером 47:07:0711004:80 (2)
209	210	по границе земельного участка с кадастровым номером 47:07:0711004:80 (2)
210	211	по границе земельного участка с кадастровым номером 47:07:0711004:80 (2)
211	212	по границе земельного участка с кадастровым номером 47:07:0711004:80 (2)
212	213	по границе земельного участка с кадастровым номером 47:07:0711004:80 (2)
213	214	по границе земельного участка с кадастровым номером 47:07:0711004:80 (2)
214	215	-
215	216	-
216	217	-
217	218	-
218	219	по границе земельного участка с кадастровым номером 47:07:0711004:471
219	220	по границе земельного участка с кадастровым номером 47:07:0711004:471
220	221	по границе территориальной зоны «Зона объектов социального назначения» учетный кадастровый номер 47.07.1.76
221	222	по границе территориальной зоны «Зона объектов социального назначения» учетный кадастровый номер 47.07.1.76
222	223	по границе территориальной зоны «Зона объектов социального назначения» учетный кадастровый номер 47.07.1.76
223	186	-
224	225	-
225	226	-
226	227	-
227	228	-
228	229	-



**Текстовое описание местоположения границ  
населенных пунктов, территориальных зон, особо охраняемых природных  
территорий, зон с особыми условиями использования территорий**

Прохождение границы		Описание прохождения границы
от точки	до точки	
1	2	3
229	230	-
230	231	-
231	232	-
232	233	по границе земельного участка с кадастровым номером 47:07:0711004:49
233	234	-
234	235	-
235	236	по границе земельного участка с кадастровым номером 47:07:0711004:70
236	237	по границе земельного участка с кадастровым номером 47:07:0711004:70
237	238	по границе земельного участка с кадастровым номером 47:07:0711004:70
238	239	по границе земельного участка с кадастровым номером 47:07:0711004:70
239	224	по границе земельного участка с кадастровым номером 47:07:0711004:70
240	241	по границе земельного участка с кадастровым номером 47:07:0711002:32
241	242	по границе земельного участка с кадастровым номером 47:07:0711002:32
242	243	по границе земельного участка с кадастровым номером 47:07:0711002:32
243	244	по границе земельного участка с кадастровым номером 47:07:0711002:32
244	245	по границе земельного участка с кадастровым номером 47:07:0711002:32
245	246	-
246	247	по границе земельного участка с кадастровым номером 47:07:0722001:253
247	248	по границе земельного участка с кадастровым номером 47:07:0722001:253
248	249	по границе земельного участка с кадастровым номером 47:07:0722001:253
249	250	по границе земельного участка с кадастровым номером 47:07:0722001:253
250	251	-
251	252	по границе земельного участка с кадастровым номером 47:07:0711002:1
252	253	по границе земельного участка с кадастровым номером 47:07:0722001:253
253	254	по границе земельного участка с кадастровым номером 47:07:0722001:253
254	255	по границе земельного участка с кадастровым номером 47:07:0722001:270
255	256	по границе земельного участка с кадастровым номером 47:07:0722001:270
256	257	по границе земельного участка с кадастровым номером 47:07:0722001:270
257	258	по границе земельного участка с кадастровым номером 47:07:0722001:270
258	259	по границе земельного участка с кадастровым номером 47:07:0722001:270
259	260	по границе земельного участка с кадастровым номером 47:07:0722001:270



**Текстовое описание местоположения границ  
населенных пунктов, территориальных зон, особо охраняемых природных  
территорий, зон с особыми условиями использования территорий**

Прохождение границы		Описание прохождения границы
от точки	до точки	
1	2	3
260	261	по границе земельного участка с кадастровым номером 47:07:0722001:270
261	262	по границе земельного участка с кадастровым номером 47:07:0722001:270
262	263	по границе земельного участка с кадастровым номером 47:07:0722001:270
263	264	по границе земельного участка с кадастровым номером 47:07:0722001:270
264	265	по границе земельного участка с кадастровым номером 47:07:0722001:270
265	266	по границе земельного участка с кадастровым номером 47:07:0722001:272
266	267	по границе земельного участка с кадастровым номером 47:07:0722001:272
267	268	по границе земельного участка с кадастровым номером 47:07:0722001:272
268	269	по границе земельного участка с кадастровым номером 47:07:0722001:272
269	270	по границе земельного участка с кадастровым номером 47:07:0722001:272
270	271	по границе земельного участка с кадастровым номером 47:07:0722001:272
271	272	по границе земельного участка с кадастровым номером 47:07:0722001:272
272	273	по границе земельного участка с кадастровым номером 47:07:0722001:272
273	274	по границе земельного участка с кадастровым номером 47:07:0722001:272
274	275	по границе земельного участка с кадастровым номером 47:07:0722001:272
275	276	по границе земельного участка с кадастровым номером 47:07:0722001:272
276	277	по границе земельного участка с кадастровым номером 47:07:0722001:273
277	278	по границе земельного участка с кадастровым номером 47:07:0722001:273
278	279	по границе земельного участка с кадастровым номером 47:07:0722001:273
279	280	по границе земельного участка с кадастровым номером 47:07:0722001:273
280	281	по границе земельного участка с кадастровым номером 47:07:0722001:273
281	282	по границе земельного участка с кадастровым номером 47:07:0722001:273
282	283	по границе земельного участка с кадастровым номером 47:07:0722001:273
283	284	по границе земельного участка с кадастровым номером 47:07:0722001:273
284	285	по границе земельного участка с кадастровым номером 47:07:0722001:273



**Текстовое описание местоположения границ  
населенных пунктов, территориальных зон, особо охраняемых природных  
территорий, зон с особыми условиями использования территорий**

Прохождение границы		Описание прохождения границы
от точки	до точки	
1	2	3
285	286	по границе земельного участка с кадастровым номером 47:07:0722001:273
286	287	по границе земельного участка с кадастровым номером 47:07:0722001:273
287	288	по границе земельного участка с кадастровым номером 47:07:0722001:273
288	289	по границе земельного участка с кадастровым номером 47:07:0722001:273
289	290	по границе земельного участка с кадастровым номером 47:07:0722001:273
290	291	по границе земельного участка с кадастровым номером 47:07:0722001:273
291	292	по границе земельного участка с кадастровым номером 47:07:0722001:273
292	293	по границе земельного участка с кадастровым номером 47:07:0722001:273
293	294	по границе земельного участка с кадастровым номером 47:07:0722001:273
294	295	по границе земельного участка с кадастровым номером 47:07:0722001:273
295	296	по границе земельного участка с кадастровым номером 47:07:0722001:273
296	297	по границе земельного участка с кадастровым номером 47:07:0722001:273
297	298	по границе земельного участка с кадастровым номером 47:07:0722001:273
298	299	по границе земельного участка с кадастровым номером 47:07:0722001:273
299	300	по границе земельного участка с кадастровым номером 47:07:0722001:273
300	301	по границе земельного участка с кадастровым номером 47:07:0722001:273
301	302	по границе земельного участка с кадастровым номером 47:07:0722001:273
302	303	по границе земельного участка с кадастровым номером 47:07:0722001:273
303	304	по границе земельного участка с кадастровым номером 47:07:0722001:273
304	305	по границе земельного участка с кадастровым номером 47:07:0722001:273
305	306	по границе земельного участка с кадастровым номером 47:07:0722001:273
306	307	по границе земельного участка с кадастровым номером 47:07:0722001:273
307	308	по границе земельного участка с кадастровым номером 47:07:0722001:273
308	309	по границе земельного участка с кадастровым номером 47:07:0722001:273
309	310	по границе земельного участка с кадастровым номером 47:07:0722001:273

**Текстовое описание местоположения границ  
населенных пунктов, территориальных зон, особо охраняемых природных  
территорий, зон с особыми условиями использования территорий**

Прохождение границы		Описание прохождения границы
от точки	до точки	
1	2	3
310	311	по границе земельного участка с кадастровым номером 47:07:0722001:273
311	312	по границе земельного участка с кадастровым номером 47:07:0722001:272
312	313	по границе земельного участка с кадастровым номером 47:07:0722001:272
313	314	по границе земельного участка с кадастровым номером 47:07:0722001:272
314	315	по границе земельного участка с кадастровым номером 47:07:0722001:272
315	316	по границе земельного участка с кадастровым номером 47:07:0722001:272
316	317	по границе земельного участка с кадастровым номером 47:07:0722001:272
317	318	по границе земельного участка с кадастровым номером 47:07:0722001:272
318	319	по границе земельного участка с кадастровым номером 47:07:0722001:272
319	320	по границе земельного участка с кадастровым номером 47:07:0722001:272
320	321	по границе земельного участка с кадастровым номером 47:07:0722001:272
321	322	по границе земельного участка с кадастровым номером 47:07:0722001:272
322	323	по границе земельного участка с кадастровым номером 47:07:0722001:272
323	324	по границе земельного участка с кадастровым номером 47:07:0722001:272
324	325	по границе земельного участка с кадастровым номером 47:07:0722001:272
325	326	по границе земельного участка с кадастровым номером 47:07:0722001:272
326	327	по границе земельного участка с кадастровым номером 47:07:0722001:272
327	328	по границе земельного участка с кадастровым номером 47:07:0722001:272
328	329	по границе земельного участка с кадастровым номером 47:07:0722001:272
329	330	по границе земельного участка с кадастровым номером 47:07:0722001:272
330	331	по границе земельного участка с кадастровым номером 47:07:0722001:272
331	332	по границе земельного участка с кадастровым номером 47:07:0722001:272
332	333	по границе земельного участка с кадастровым номером 47:07:0722001:272
333	334	по границе земельного участка с кадастровым номером 47:07:0722001:272
334	335	по границе земельного участка с кадастровым номером 47:07:0722001:272



**Текстовое описание местоположения границ  
населенных пунктов, территориальных зон, особо охраняемых природных  
территорий, зон с особыми условиями использования территорий**

Прохождение границы		Описание прохождения границы
от точки	до точки	
1	2	3
335	336	по границе земельного участка с кадастровым номером 47:07:0722001:272
336	337	по границе земельного участка с кадастровым номером 47:07:0722001:272
337	338	по границе земельного участка с кадастровым номером 47:07:0722001:272
338	339	по границе земельного участка с кадастровым номером 47:07:0722001:271
339	340	по границе земельного участка с кадастровым номером 47:07:0722001:272
340	341	по границе земельного участка с кадастровым номером 47:07:0722001:269
341	342	по границе земельного участка с кадастровым номером 47:07:0722001:252
342	343	по границе земельного участка с кадастровым номером 47:07:0722001:252
343	344	по границе земельного участка с кадастровым номером 47:07:0722001:253
344	345	по границе земельного участка с кадастровым номером 47:07:0722001:253
345	346	по границе земельного участка с кадастровым номером 47:07:0722001:253
346	347	по границе земельного участка с кадастровым номером 47:07:0722001:253
347	348	по границе земельного участка с кадастровым номером 47:07:0722001:253
348	349	по границе земельного участка с кадастровым номером 47:07:0722001:253
349	350	по границе земельного участка с кадастровым номером 47:07:0722001:253
350	351	по границе земельного участка с кадастровым номером 47:07:0722001:253
351	352	по границе земельного участка с кадастровым номером 47:07:0722001:253
352	353	по границе земельного участка с кадастровым номером 47:07:0722001:253
353	354	по границе земельного участка с кадастровым номером 47:07:0722001:253
354	355	по границе земельного участка с кадастровым номером 47:07:0722001:253
355	356	по границе земельного участка с кадастровым номером 47:07:0722001:253
356	357	по границе земельного участка с кадастровым номером 47:07:0722001:253
357	358	по границе земельного участка с кадастровым номером 47:07:0722001:253
358	359	по границе земельного участка с кадастровым номером 47:07:0722001:253
359	360	по границе земельного участка с кадастровым номером 47:07:0722001:253

**Текстовое описание местоположения границ  
населенных пунктов, территориальных зон, особо охраняемых природных  
территорий, зон с особыми условиями использования территорий**

Прохождение границы		Описание прохождения границы
от точки	до точки	
1	2	3
360	361	по границе земельного участка с кадастровым номером 47:07:0722001:253
361	362	по границе земельного участка с кадастровым номером 47:07:0722001:253
362	363	по границе земельного участка с кадастровым номером 47:07:0722001:253
363	364	-
364	365	-
365	240	-
366	367	-
367	368	-
368	369	-
369	370	-
370	371	-
371	372	-
372	373	по границе земельного участка с кадастровым номером 47:07:0711004:13
373	374	-
374	375	-
375	376	-
376	377	-
377	378	по границе территориальной зоны «Зона объектов инженерной инфраструктуры и транспорта» учетный кадастровый номер 47.07.1.140
378	379	по границе территориальной зоны «Зона объектов инженерной инфраструктуры и транспорта» учетный кадастровый номер 47.07.1.140
379	380	по границе земельного участка с кадастровым номером 47:07:0711004:26
380	381	по границе земельного участка с кадастровым номером 47:07:0711004:26
381	382	по границе земельного участка с кадастровым номером 47:07:0711004:26
382	383	по границе земельного участка с кадастровым номером 47:07:0711004:26
383	384	по границе земельного участка с кадастровым номером 47:07:0711004:26
384	385	по границе земельного участка с кадастровым номером 47:07:0711004:26
385	386	по границе земельного участка с кадастровым номером 47:07:0711004:26
386	387	по границе земельного участка с кадастровым номером 47:07:0711004:26
387	388	по границе земельного участка с кадастровым номером 47:07:0711004:26
388	389	по границе земельного участка с кадастровым номером 47:07:0711004:26
389	390	по границе земельного участка с кадастровым номером 47:07:0711004:26
390	391	по границе земельного участка с кадастровым номером 47:07:0711004:26
391	392	по границе земельного участка с кадастровым номером 47:07:0711004:26
392	393	-
393	394	по границе земельного участка с кадастровым номером 47:07:0711004:25



**Текстовое описание местоположения границ  
населенных пунктов, территориальных зон, особо охраняемых природных  
территорий, зон с особыми условиями использования территорий**

Прохождение границы		Описание прохождения границы
от точки	до точки	
1	2	3
394	395	-
395	396	по границе территориальной зоны «Зона зелёных насаждений общего пользования» учетный кадастровый номер 47.07.1.139
396	397	-
397	398	-
398	399	-
399	400	-
400	401	-
401	402	по границе земельного участка с кадастровым номером 47:07:0711004:76 (3)
402	403	-
403	404	-
404	405	-
405	406	-
406	407	-
407	408	-
408	409	-
409	410	по границе земельного участка с кадастровым номером 47:07:0711004:1
410	411	-
411	412	-
412	413	-
413	414	-
414	415	-
415	416	по границе территориальной зоны «Зона зелёных насаждений общего пользования» учетный кадастровый номер 47.07.1.139
416	417	по границе земельного участка с кадастровым номером 47:07:0711004:42
417	418	по границе земельного участка с кадастровым номером 47:07:0711004:42
418	419	по границе земельного участка с кадастровым номером 47:07:0711004:42
419	420	по границе земельного участка с кадастровым номером 47:07:0711004:42
420	421	по границе земельного участка с кадастровым номером 47:07:0711004:42
421	422	по границе земельного участка с кадастровым номером 47:07:0711004:42
422	423	по границе земельного участка с кадастровым номером 47:07:0711004:42
423	424	-
424	425	-
425	426	-
426	427	-
427	428	-
428	366	-

**Текстовое описание местоположения границ  
населенных пунктов, территориальных зон, особо охраняемых природных  
территорий, зон с особыми условиями использования территорий**

Прохождение границы		Описание прохождения границы
от точки	до точки	
1	2	3
429	430	-
430	431	-
431	432	-
432	433	-
433	429	-
434	435	по границе земельного участка с кадастровым номером 47:07:0722001:286
435	436	по границе земельного участка с кадастровым номером 47:07:0722001:286
436	437	по границе земельного участка с кадастровым номером 47:07:0722001:286
437	438	по границе земельного участка с кадастровым номером 47:07:0722001:286
438	439	по границе земельного участка с кадастровым номером 47:07:0722001:286
439	440	по границе земельного участка с кадастровым номером 47:07:0722001:286
440	441	по границе земельного участка с кадастровым номером 47:07:0722001:286
441	442	по границе земельного участка с кадастровым номером 47:07:0722001:286
442	443	по границе земельного участка с кадастровым номером 47:07:0722001:286
443	444	по границе земельного участка с кадастровым номером 47:07:0722001:286
444	445	по границе земельного участка с кадастровым номером 47:07:0722001:286
445	446	по границе земельного участка с кадастровым номером 47:07:0722001:286
446	447	по границе земельного участка с кадастровым номером 47:07:0722001:286
447	448	по границе земельного участка с кадастровым номером 47:07:0722001:286
448	449	по границе земельного участка с кадастровым номером 47:07:0722001:286
449	450	по границе земельного участка с кадастровым номером 47:07:0722001:286
450	451	по границе земельного участка с кадастровым номером 47:07:0722001:286
451	452	по границе земельного участка с кадастровым номером 47:07:0722001:286
452	453	по границе земельного участка с кадастровым номером 47:07:0722001:286
453	454	по границе земельного участка с кадастровым номером 47:07:0722001:286
454	455	по границе земельного участка с кадастровым номером 47:07:0722001:286



**Текстовое описание местоположения границ  
населенных пунктов, территориальных зон, особо охраняемых природных  
территорий, зон с особыми условиями использования территорий**

Прохождение границы		Описание прохождения границы
от точки	до точки	
1	2	3
455	456	по границе земельного участка с кадастровым номером 47:07:0722001:286
456	457	по границе земельного участка с кадастровым номером 47:07:0722001:286
457	458	по границе земельного участка с кадастровым номером 47:07:0722001:286
458	459	по границе земельного участка с кадастровым номером 47:07:0722001:286
459	460	по границе земельного участка с кадастровым номером 47:07:0722001:286
460	461	по границе земельного участка с кадастровым номером 47:07:0722001:286
461	462	по границе земельного участка с кадастровым номером 47:07:0722001:286
462	463	по границе земельного участка с кадастровым номером 47:07:0722001:286
463	464	по границе земельного участка с кадастровым номером 47:07:0722001:286
464	465	по границе земельного участка с кадастровым номером 47:07:0722001:286
465	466	по границе земельного участка с кадастровым номером 47:07:0722001:286
466	467	по границе земельного участка с кадастровым номером 47:07:0722001:286
467	468	по границе земельного участка с кадастровым номером 47:07:0722001:286
468	469	по границе земельного участка с кадастровым номером 47:07:0722001:286
469	470	по границе земельного участка с кадастровым номером 47:07:0722001:286
470	471	по границе земельного участка с кадастровым номером 47:07:0722001:286
471	472	по границе земельного участка с кадастровым номером 47:07:0722001:286
472	473	по границе земельного участка с кадастровым номером 47:07:0722001:286
473	474	по границе земельного участка с кадастровым номером 47:07:0722001:286
474	475	по границе земельного участка с кадастровым номером 47:07:0722001:286
475	476	по границе земельного участка с кадастровым номером 47:07:0722001:286
476	477	по границе земельного участка с кадастровым номером 47:07:0722001:286
477	478	по границе земельного участка с кадастровым номером 47:07:0722001:286
478	479	по границе земельного участка с кадастровым номером 47:07:0722001:286
479	480	по границе земельного участка с кадастровым номером 47:07:0722001:286

**Текстовое описание местоположения границ  
населенных пунктов, территориальных зон, особо охраняемых природных  
территорий, зон с особыми условиями использования территорий**

Прохождение границы		Описание прохождения границы
от точки	до точки	
1	2	3
480	481	по границе земельного участка с кадастровым номером 47:07:0722001:286
481	482	по границе земельного участка с кадастровым номером 47:07:0722001:286
482	483	по границе земельного участка с кадастровым номером 47:07:0722001:286
483	484	по границе земельного участка с кадастровым номером 47:07:0722001:286
484	485	по границе земельного участка с кадастровым номером 47:07:0722001:286
485	486	по границе земельного участка с кадастровым номером 47:07:0722001:286
486	487	по границе земельного участка с кадастровым номером 47:07:0722001:286
487	488	по границе земельного участка с кадастровым номером 47:07:0722001:286
488	489	по границе земельного участка с кадастровым номером 47:07:0722001:286
489	490	по границе земельного участка с кадастровым номером 47:07:0722001:286
490	491	по границе земельного участка с кадастровым номером 47:07:0722001:286
491	492	по границе земельного участка с кадастровым номером 47:07:0722001:286
492	493	по границе земельного участка с кадастровым номером 47:07:0722001:286
493	494	по границе земельного участка с кадастровым номером 47:07:0722001:286
494	495	по границе земельного участка с кадастровым номером 47:07:0722001:286
495	496	по границе земельного участка с кадастровым номером 47:07:0722001:286
496	497	по границе земельного участка с кадастровым номером 47:07:0722001:286
497	498	по границе земельного участка с кадастровым номером 47:07:0722001:286
498	499	по границе земельного участка с кадастровым номером 47:07:0722001:286
499	500	по границе земельного участка с кадастровым номером 47:07:0722001:286
500	501	по границе земельного участка с кадастровым номером 47:07:0722001:286
501	502	по границе земельного участка с кадастровым номером 47:07:0722001:286
502	503	по границе земельного участка с кадастровым номером 47:07:0722001:286
503	504	по границе земельного участка с кадастровым номером 47:07:0722001:286
504	505	по границе земельного участка с кадастровым номером 47:07:0722001:286



**Текстовое описание местоположения границ  
населенных пунктов, территориальных зон, особо охраняемых природных  
территорий, зон с особыми условиями использования территорий**

Прохождение границы		Описание прохождения границы
от точки	до точки	
1	2	3
505	506	по границе земельного участка с кадастровым номером 47:07:0722001:286
506	507	по границе земельного участка с кадастровым номером 47:07:0722001:286
507	508	по границе земельного участка с кадастровым номером 47:07:0722001:36045
508	509	по границе земельного участка с кадастровым номером 47:07:0722001:36045
509	510	по границе земельного участка с кадастровым номером 47:07:0722001:36045
510	511	по границе земельного участка с кадастровым номером 47:07:0722001:36045
511	512	по границе земельного участка с кадастровым номером 47:07:0722001:36045
512	513	по границе земельного участка с кадастровым номером 47:07:0722001:36045
513	514	по границе земельного участка с кадастровым номером 47:07:0722001:36045
514	515	по границе земельного участка с кадастровым номером 47:07:0722001:36045
515	516	по границе земельного участка с кадастровым номером 47:07:0722001:36041
516	517	по границе земельного участка с кадастровым номером 47:07:0722001:36041
517	518	по границе земельного участка с кадастровым номером 47:07:0722001:36041
518	519	по границе земельного участка с кадастровым номером 47:07:0722001:36041
519	520	по границе земельного участка с кадастровым номером 47:07:0722001:36041
520	521	по границе земельного участка с кадастровым номером 47:07:0722001:36041
521	522	по границе земельного участка с кадастровым номером 47:07:0722001:36040
522	523	по границе земельного участка с кадастровым номером 47:07:0722001:36040
523	524	по границе земельного участка с кадастровым номером 47:07:0722001:36040
524	525	по границе земельного участка с кадастровым номером 47:07:0722001:36040
525	526	-
526	527	-
527	528	-
528	529	-
529	530	по границе земельного участка с кадастровым номером 47:07:0722001:36040
530	531	по границе земельного участка с кадастровым номером 47:07:0722001:36040



**Текстовое описание местоположения границ  
населенных пунктов, территориальных зон, особо охраняемых природных  
территорий, зон с особыми условиями использования территорий**

Прохождение границы		Описание прохождения границы
от точки	до точки	
1	2	3
531	532	по границе земельного участка с кадастровым номером 47:07:0722001:36041
532	533	по границе земельного участка с кадастровым номером 47:07:0722001:36041
533	534	по границе земельного участка с кадастровым номером 47:07:0722001:36041
534	535	по границе земельного участка с кадастровым номером 47:07:0722001:36041
535	536	по границе земельного участка с кадастровым номером 47:07:0722001:36041
536	537	по границе земельного участка с кадастровым номером 47:07:0722001:36041
537	538	по границе земельного участка с кадастровым номером 47:07:0722001:275
538	539	по границе территориальной зоны «Зона зелёных насаждений общего пользования» учетный кадастровый номер 47.07.1.139
539	540	по границе территориальной зоны «Зона зелёных насаждений общего пользования» учетный кадастровый номер 47.07.1.139
540	541	по границе территориальной зоны «Зона зелёных насаждений общего пользования» учетный кадастровый номер 47.07.1.139
541	542	по границе территориальной зоны «Зона зелёных насаждений общего пользования» учетный кадастровый номер 47.07.1.139
542	543	по границе территориальной зоны «Зона зелёных насаждений общего пользования» учетный кадастровый номер 47.07.1.139
543	544	по границе территориальной зоны «Зона зелёных насаждений общего пользования» учетный кадастровый номер 47.07.1.139
544	545	по границе территориальной зоны «Зона зелёных насаждений общего пользования» учетный кадастровый номер 47.07.1.139
545	546	по границе территориальной зоны «Зона зелёных насаждений общего пользования» учетный кадастровый номер 47.07.1.139
546	547	по границе территориальной зоны «Зона зелёных насаждений общего пользования» учетный кадастровый номер 47.07.1.139
547	548	по границе территориальной зоны «Зона зелёных насаждений общего пользования» учетный кадастровый номер 47.07.1.139
548	549	по границе территориальной зоны «Зона зелёных насаждений общего пользования» учетный кадастровый номер 47.07.1.139
549	550	по границе территориальной зоны «Зона зелёных насаждений общего пользования» учетный кадастровый номер 47.07.1.139
550	551	по границе территориальной зоны «Зона зелёных насаждений общего пользования» учетный кадастровый номер 47.07.1.139
551	552	по границе земельного участка с кадастровым номером 47:07:0722001:277
552	553	по границе земельного участка с кадастровым номером 47:07:0722001:277
553	554	по границе земельного участка с кадастровым номером 47:07:0722001:278
554	555	по границе земельного участка с кадастровым номером 47:07:0722001:278
555	556	по границе территориальной зоны «Зона зелёных насаждений общего пользования» учетный кадастровый номер 47.07.1.139



**Текстовое описание местоположения границ  
населенных пунктов, территориальных зон, особо охраняемых природных  
территорий, зон с особыми условиями использования территорий**

Прохождение границы		Описание прохождения границы
от точки	до точки	
1	2	3
556	557	по границе территориальной зоны «Зона зелёных насаждений общего пользования» учетный кадастровый номер 47.07.1.139
557	558	-
558	559	по границе земельного участка с кадастровым номером 47:07:0722001:279
559	560	по границе земельного участка с кадастровым номером 47:07:0722001:279
560	561	по границе земельного участка с кадастровым номером 47:07:0722001:279
561	434	по границе земельного участка с кадастровым номером 47:07:0722001:278
562	563	по границе земельного участка с кадастровым номером 47:07:0722001:283
563	564	по границе земельного участка с кадастровым номером 47:07:0722001:283
564	565	по границе земельного участка с кадастровым номером 47:07:0722001:282
565	566	по границе земельного участка с кадастровым номером 47:07:0722001:282
566	567	по границе земельного участка с кадастровым номером 47:07:0722001:281
567	568	по границе земельного участка с кадастровым номером 47:07:0722001:281
568	569	по границе земельного участка с кадастровым номером 47:07:0722001:280
569	570	по границе земельного участка с кадастровым номером 47:07:0722001:283
570	571	по границе земельного участка с кадастровым номером 47:07:0722001:285
571	572	по границе земельного участка с кадастровым номером 47:07:0722001:323
572	573	по границе земельного участка с кадастровым номером 47:07:0722001:323
573	574	по границе земельного участка с кадастровым номером 47:07:0722001:286
574	575	по границе земельного участка с кадастровым номером 47:07:0722001:286
575	576	-
576	577	по границе территориальной зоны «Зона зелёных насаждений общего пользования» учетный кадастровый номер 47.07.1.139
577	578	по границе территориальной зоны «Зона зелёных насаждений общего пользования» учетный кадастровый номер 47.07.1.139
578	579	по границе территориальной зоны «Зона зелёных насаждений общего пользования» учетный кадастровый номер 47.07.1.139
579	580	по границе территориальной зоны «Зона зелёных насаждений общего пользования» учетный кадастровый номер 47.07.1.139
580	581	-
581	562	-

**Текстовое описание местоположения границ  
населенных пунктов, территориальных зон, особо охраняемых природных  
территорий, зон с особыми условиями использования территорий**

Прохождение границы		Описание прохождения границы
от точки	до точки	
1	2	3
582	583	-
583	584	-
584	585	-
585	586	по границе земельного участка с кадастровым номером 47:07:0711001:3
586	587	-
587	588	-
588	589	-
589	590	-
590	591	по границе земельного участка с кадастровым номером 47:07:0711001:2
591	592	-
592	593	-
593	594	-
594	595	-
595	596	-
596	597	по границе земельного участка с кадастровым номером 47:07:0711001:7374
597	598	по границе земельного участка с кадастровым номером 47:07:0711001:7374
598	599	по границе земельного участка с кадастровым номером 47:07:0711001:7374
599	600	по границе земельного участка с кадастровым номером 47:07:0711001:7374
600	601	по границе земельного участка с кадастровым номером 47:07:0711001:7374
601	602	по границе земельного участка с кадастровым номером 47:07:0711001:7374
602	603	по границе земельного участка с кадастровым номером 47:07:0711001:6462
603	604	по границе земельного участка с кадастровым номером 47:07:0711001:6462
604	605	по границе земельного участка с кадастровым номером 47:07:0711001:6462
605	606	по границе земельного участка с кадастровым номером 47:07:0711001:6462
606	607	по границе земельного участка с кадастровым номером 47:07:0711001:6462
607	608	по границе земельного участка с кадастровым номером 47:07:0711001:6462
608	609	по границе земельного участка с кадастровым номером 47:07:0711001:6462
609	610	по границе земельного участка с кадастровым номером 47:07:0711001:6462
610	611	по границе земельного участка с кадастровым номером 47:07:0711001:6462



**Текстовое описание местоположения границ населенных пунктов, территориальных зон, особо охраняемых природных территорий, зон с особыми условиями использования территорий**

Прохождение границы		Описание прохождения границы
от точки	до точки	
1	2	3
611	612	по границе земельного участка с кадастровым номером 47:07:0711001:6462
612	613	по границе земельного участка с кадастровым номером 47:07:0711001:7426
613	614	по границе земельного участка с кадастровым номером 47:07:0711001:7426
614	615	по границе земельного участка с кадастровым номером 47:07:0711001:7426
615	616	по границе земельного участка с кадастровым номером 47:07:0711001:7426
616	617	по границе земельного участка с кадастровым номером 47:07:0711001:6459
617	618	по границе земельного участка с кадастровым номером 47:07:0711001:6459
618	582	по границе земельного участка с кадастровым номером 47:07:0711001:60
619	620	по границе земельного участка с кадастровым номером 47:07:0711001:43
620	621	по границе земельного участка с кадастровым номером 47:07:0711001:43
621	622	-
622	623	-
623	624	по границе земельного участка с кадастровым номером 47:07:0711001:35
624	625	-
625	626	-
626	627	по границе территориальной зоны «Зона зелёных насаждений общего пользования» учетный кадастровый номер 47.07.1.139
627	628	по границе территориальной зоны «Зона зелёных насаждений общего пользования» учетный кадастровый номер 47.07.1.139
628	629	по границе территориальной зоны «Зона зелёных насаждений общего пользования» учетный кадастровый номер 47.07.1.139
629	630	по границе территориальной зоны «Зона объектов социального назначения» учетный кадастровый номер 47.07.1.76
630	631	по границе территориальной зоны «Зона объектов социального назначения» учетный кадастровый номер 47.07.1.76
631	632	по границе территориальной зоны «Зона объектов социального назначения» учетный кадастровый номер 47.07.1.76
632	633	-
633	634	-
634	635	по границе земельного участка с кадастровым номером 47:07:0711001:7374
635	636	-
636	637	-
637	638	-
638	639	-
639	640	по границе земельного участка с кадастровым номером 47:07:0711001:11
640	641	по границе земельного участка с кадастровым номером 47:07:0711001:11

**Текстовое описание местоположения границ  
населенных пунктов, территориальных зон, особо охраняемых природных  
территорий, зон с особыми условиями использования территорий**

Прохождение границы		Описание прохождения границы
от точки	до точки	
1	2	3
641	642	по границе земельного участка с кадастровым номером 47:07:0711001:11
642	643	-
643	644	-
644	645	-
645	646	-
646	647	по границе земельного участка с кадастровым номером 47:07:0711001:10
647	648	по границе земельного участка с кадастровым номером 47:07:0711001:10
648	649	по границе земельного участка с кадастровым номером 47:07:0711001:10
649	650	-
650	651	по границе земельного участка с кадастровым номером 47:07:0711001:43
651	652	по границе земельного участка с кадастровым номером 47:07:0711001:43
652	619	по границе земельного участка с кадастровым номером 47:07:0711001:43



**ОПИСАНИЕ МЕСТОПОЛОЖЕНИЯ ГРАНИЦ**  
**территориальная зона "Зона многофункциональной общественно-деловой застройки"**

(наименование объекта, местоположение границ которого описано (далее - объект))

**Раздел 1**

**Сведения об объекте**

№ п/п	Характеристики объекта	Описание характеристик
1	2	3
1.	Местоположение объекта	188661, Ленинградская область, район Всеволожский, сельское поселение Новодевяткинское, деревня Новое Девяткино
2.	Площадь объекта +/- величина погрешности определения площади (Р +/- Дельта Р)	211645 +/- 161 м <sup>2</sup>
3.	Иные характеристики объекта	-

## Раздел 2

### Сведения о местоположении границ объекта

1. Система координат -

2. Сведения о характерных точках границ объекта

Обозначение характерных точек границ	Координаты, м		Метод определения координат характерной точки	Средняя квадратическая погрешность положения характерной точки (Mt), м	Описание обозначения точки на местности (при наличии)
	X	Y			
1	2	3	4	5	6
-	-	-	-	-	-

3. Сведения о характерных точках части (частей) границы объекта

Обозначение характерных точек части границы	Координаты, м		Метод определения координат характерной точки	Средняя квадратическая погрешность положения характерной точки (Mt), м	Описание обозначения точки на местности (при наличии)
	X	Y			
1	2	3	4	5	6
-	-	-	-	-	-



### Раздел 3

#### Сведения о местоположении измененных (уточненных) границ объекта

1. Система координат МСК 47 зона 2

2. Сведения о характерных точках границ объекта

Обозначение характерных точек границ	Существующие координаты, м		Измененные (уточненные) координаты, м		Метод определения координат характерной точки	Средняя квадратическая погрешность положения характерной точки (M <sub>t</sub> ), м	Описание обозначения точки на местности (при наличии)
	X	Y	X	Y			
1	2	3	4	5	6	7	8
1	-	-	449393.45	2223491.51	Картометрический метод	0.1	-
2	-	-	449383.47	2223475.56	Картометрический метод	0.1	-
3	-	-	449387.07	2223464.16	Картометрический метод	0.1	-
4	-	-	449392.04	2223460.93	Картометрический метод	0.1	-
5	-	-	449338.90	2223371.45	Картометрический метод	0.1	-
6	-	-	449327.52	2223378.73	Картометрический метод	0.1	-
7	-	-	449324.12	2223372.36	Картометрический метод	0.1	-
8	-	-	449299.12	2223326.52	Картометрический метод	0.1	-
9	-	-	449297.20	2223323.01	Картометрический метод	0.1	-
10	-	-	449287.65	2223303.07	Картометрический метод	0.1	-
11	-	-	449295.54	2223298.43	Картометрический метод	0.1	-
12	-	-	449294.03	2223295.89	Картометрический метод	0.1	-
13	-	-	449297.75	2223293.88	Картометрический метод	0.1	-
14	-	-	449353.78	2223255.66	Картометрический метод	0.1	-
15	-	-	449366.11	2223272.29	Картометрический метод	0.1	-
16	-	-	449381.76	2223300.28	Картометрический метод	0.1	-
17	-	-	449391.49	2223315.34	Картометрический метод	0.1	-
18	-	-	449394.13	2223319.45	Картометрический метод	0.1	-
19	-	-	449407.98	2223344.40	Картометрический метод	0.1	-
20	-	-	449450.54	2223412.62	Картометрический метод	0.1	-
21	-	-	449453.57	2223417.16	Картометрический метод	0.1	-
22	-	-	449472.38	2223448.28	Картометрический метод	0.1	-

## 2. Сведения о характерных точках границ объекта

Обозначение характерных точек границ	Существующие координаты, м		Измененные (уточненные) координаты, м		Метод определения координат характерной точки	Средняя квадратическая погрешность положения характерной точки (Mt), м	Описание обозначения точки на местности (при наличии)
	X	Y	X	Y			
1	2	3	4	5	6	7	8
23	-	-	449436.00	2223468.05	Картометрический метод	0.1	-
24	-	-	449406.06	2223484.55	Картометрический метод	0.1	-
1	-	-	449393.45	2223491.51	Картометрический метод	0.1	-
25	-	-	449580.85	2223630.65	Картометрический метод	0.1	-
26	-	-	449577.35	2223632.71	Картометрический метод	0.1	-
27	-	-	449580.73	2223639.18	Картометрический метод	0.1	-
28	-	-	449563.62	2223640.80	Картометрический метод	0.1	-
29	-	-	449552.96	2223647.08	Картометрический метод	0.1	-
30	-	-	449542.89	2223648.92	Картометрический метод	0.1	-
31	-	-	449540.32	2223643.17	Картометрический метод	0.1	-
32	-	-	449549.83	2223641.62	Картометрический метод	0.1	-
33	-	-	449540.54	2223625.39	Картометрический метод	0.1	-
34	-	-	449565.86	2223611.07	Картометрический метод	0.1	-
35	-	-	449551.00	2223584.98	Картометрический метод	0.1	-
36	-	-	449541.80	2223590.11	Картометрический метод	0.1	-
37	-	-	449513.32	2223606.97	Картометрический метод	0.1	-
38	-	-	449498.74	2223614.72	Картометрический метод	0.1	-
39	-	-	449491.39	2223618.31	Картометрический метод	0.1	-
40	-	-	449497.52	2223620.99	Картометрический метод	0.1	-
41	-	-	449510.20	2223630.30	Картометрический метод	0.1	-
42	-	-	449521.47	2223642.45	Картометрический метод	0.1	-
43	-	-	449539.11	2223643.12	Картометрический метод	0.1	-
44	-	-	449504.05	2223646.45	Картометрический метод	0.1	-
45	-	-	449470.60	2223588.73	Картометрический метод	0.1	-
46	-	-	449467.78	2223588.68	Картометрический метод	0.1	-
47	-	-	449468.56	2223585.21	Картометрический метод	0.1	-



## 2. Сведения о характерных точках границ объекта

Обозначение характерных точек границ	Существующие координаты, м		Измененные (уточненные) координаты, м		Метод определения координат характерной точки	Средняя квадратическая погрешность положения характерной точки (M <sub>t</sub> ), м	Описание обозначения точки на местности (при наличии)
	X	Y	X	Y			
1	2	3	4	5	6	7	8
48	-	-	449457.75	2223566.56	Картометрический метод	0.1	-
49	-	-	449468.73	2223560.90	Картометрический метод	0.1	-
50	-	-	449464.46	2223554.87	Картометрический метод	0.1	-
51	-	-	449456.52	2223543.79	Картометрический метод	0.1	-
52	-	-	449452.22	2223545.91	Картометрический метод	0.1	-
53	-	-	449452.04	2223545.43	Картометрический метод	0.1	-
54	-	-	449451.95	2223545.18	Картометрический метод	0.1	-
55	-	-	449448.67	2223539.26	Картометрический метод	0.1	-
56	-	-	449442.69	2223522.83	Картометрический метод	0.1	-
57	-	-	449437.70	2223513.28	Картометрический метод	0.1	-
58	-	-	449435.71	2223509.47	Картометрический метод	0.1	-
59	-	-	449428.49	2223495.67	Картометрический метод	0.1	-
60	-	-	449427.98	2223494.83	Картометрический метод	0.1	-
61	-	-	449425.00	2223488.99	Картометрический метод	0.1	-
62	-	-	449422.90	2223484.64	Картометрический метод	0.1	-
63	-	-	449430.52	2223478.92	Картометрический метод	0.1	-
64	-	-	449476.41	2223454.51	Картометрический метод	0.1	-
65	-	-	449501.48	2223490.21	Картометрический метод	0.1	-
66	-	-	449509.18	2223501.16	Картометрический метод	0.1	-
67	-	-	449568.42	2223609.63	Картометрический метод	0.1	-
68	-	-	449572.02	2223615.53	Картометрический метод	0.1	-
69	-	-	449575.20	2223620.20	Картометрический метод	0.1	-
70	-	-	449576.81	2223622.97	Картометрический метод	0.1	-
25	-	-	449580.85	2223630.65	Картометрический метод	0.1	-
71	-	-	449508.83	2223810.19	Картометрический метод	0.1	-
72	-	-	449500.22	2223790.51	Картометрический метод	0.1	-

## 2. Сведения о характерных точках границ объекта

Обозначение характерных точек границ	Существующие координаты, м		Измененные (уточненные) координаты, м		Метод определения координат характерной точки	Средняя квадратическая погрешность положения характерной точки (Mt), м	Описание обозначения точки на местности (при наличии)
	X	Y	X	Y			
1	2	3	4	5	6	7	8
73	-	-	449513.46	2223778.88	Картометрический метод	0.1	-
74	-	-	449518.65	2223774.75	Картометрический метод	0.1	-
75	-	-	449525.75	2223756.87	Картометрический метод	0.1	-
76	-	-	449600.52	2223725.85	Картометрический метод	0.1	-
77	-	-	449613.07	2223720.55	Картометрический метод	0.1	-
78	-	-	449635.55	2223769.13	Картометрический метод	0.1	-
79	-	-	449625.90	2223772.72	Картометрический метод	0.1	-
80	-	-	449594.47	2223785.78	Картометрический метод	0.1	-
81	-	-	449513.62	2223822.69	Картометрический метод	0.1	-
71	-	-	449508.83	2223810.19	Картометрический метод	0.1	-
82	-	-	449682.05	2223626.87	Картометрический метод	0.1	-
83	-	-	449619.36	2223660.41	Картометрический метод	0.1	-
84	-	-	449614.28	2223648.70	Картометрический метод	0.1	-
85	-	-	449613.01	2223645.95	Картометрический метод	0.1	-
86	-	-	449602.62	2223619.71	Картометрический метод	0.1	-
87	-	-	449589.88	2223594.24	Картометрический метод	0.1	-
88	-	-	449574.23	2223566.70	Картометрический метод	0.1	-
89	-	-	449559.63	2223541.90	Картометрический метод	0.1	-
90	-	-	449544.04	2223514.69	Картометрический метод	0.1	-
91	-	-	449537.60	2223504.02	Картометрический метод	0.1	-
92	-	-	449528.61	2223489.95	Картометрический метод	0.1	-
93	-	-	449514.29	2223467.37	Картометрический метод	0.1	-
94	-	-	449506.58	2223454.78	Картометрический метод	0.1	-
95	-	-	449494.11	2223435.60	Картометрический метод	0.1	-
96	-	-	449473.72	2223403.39	Картометрический метод	0.1	-
97	-	-	449476.98	2223402.51	Картометрический метод	0.1	-



## 2. Сведения о характерных точках границ объекта

Обозначение характерных точек границ	Существующие координаты, м		Измененные (уточненные) координаты, м		Метод определения координат характерной точки	Средняя квадратическая погрешность положения характерной точки (Mt), м	Описание обозначения точки на местности (при наличии)
	X	Y	X	Y			
1	2	3	4	5	6	7	8
98	-	-	449452.30	2223360.98	Картометрический метод	0.1	-
99	-	-	449443.01	2223343.93	Картометрический метод	0.1	-
100	-	-	449429.92	2223318.42	Картометрический метод	0.1	-
101	-	-	449427.72	2223319.59	Картометрический метод	0.1	-
102	-	-	449392.90	2223262.41	Картометрический метод	0.1	-
103	-	-	449406.11	2223255.32	Картометрический метод	0.1	-
104	-	-	449401.33	2223246.53	Картометрический метод	0.1	-
105	-	-	449399.40	2223243.92	Картометрический метод	0.1	-
106	-	-	449399.23	2223242.46	Картометрический метод	0.1	-
107	-	-	449394.78	2223233.84	Картометрический метод	0.1	-
108	-	-	449391.19	2223235.58	Картометрический метод	0.1	-
109	-	-	449381.35	2223217.50	Картометрический метод	0.1	-
110	-	-	449374.27	2223221.70	Картометрический метод	0.1	-
111	-	-	449321.38	2223168.06	Картометрический метод	0.1	-
112	-	-	449339.92	2223143.62	Картометрический метод	0.1	-
113	-	-	449379.80	2223110.03	Картометрический метод	0.1	-
114	-	-	449399.27	2223131.62	Картометрический метод	0.1	-
115	-	-	449425.40	2223162.33	Картометрический метод	0.1	-
116	-	-	449425.47	2223162.44	Картометрический метод	0.1	-
117	-	-	449425.74	2223162.23	Картометрический метод	0.1	-
118	-	-	449441.86	2223189.88	Картометрический метод	0.1	-
119	-	-	449442.96	2223189.10	Картометрический метод	0.1	-
120	-	-	449456.61	2223211.25	Картометрический метод	0.1	-
121	-	-	449455.45	2223211.96	Картометрический метод	0.1	-
122	-	-	449450.21	2223215.27	Картометрический метод	0.1	-
123	-	-	449462.65	2223239.14	Картометрический метод	0.1	-

## 2. Сведения о характерных точках границ объекта

Обозначение характерных точек границ	Существующие координаты, м		Измененные (уточненные) координаты, м		Метод определения координат характерной точки	Средняя квадратическая погрешность положения характерной точки (Mt), м	Описание обозначения точки на местности (при наличии)
	X	Y	X	Y			
1	2	3	4	5	6	7	8
124	-	-	449467.86	2223248.88	Картометрический метод	0.1	-
125	-	-	449471.23	2223256.32	Картометрический метод	0.1	-
126	-	-	449476.30	2223268.11	Картометрический метод	0.1	-
127	-	-	449482.80	2223282.50	Картометрический метод	0.1	-
128	-	-	449482.35	2223284.06	Картометрический метод	0.1	-
129	-	-	449481.45	2223287.17	Картометрический метод	0.1	-
130	-	-	449483.65	2223292.40	Картометрический метод	0.1	-
131	-	-	449480.98	2223293.51	Картометрический метод	0.1	-
132	-	-	449477.96	2223297.25	Картометрический метод	0.1	-
133	-	-	449478.00	2223297.33	Картометрический метод	0.1	-
134	-	-	449487.49	2223319.16	Картометрический метод	0.1	-
135	-	-	449487.54	2223319.30	Картометрический метод	0.1	-
136	-	-	449487.86	2223319.08	Картометрический метод	0.1	-
137	-	-	449493.10	2223315.92	Картометрический метод	0.1	-
138	-	-	449509.62	2223347.58	Картометрический метод	0.1	-
139	-	-	449507.25	2223348.96	Картометрический метод	0.1	-
140	-	-	449506.20	2223349.57	Картометрический метод	0.1	-
141	-	-	449505.88	2223349.76	Картометрический метод	0.1	-
142	-	-	449508.53	2223354.54	Картометрический метод	0.1	-
143	-	-	449511.17	2223359.33	Картометрический метод	0.1	-
144	-	-	449527.55	2223388.83	Картометрический метод	0.1	-
145	-	-	449541.05	2223411.69	Картометрический метод	0.1	-
146	-	-	449554.66	2223411.93	Картометрический метод	0.1	-
147	-	-	449560.50	2223417.21	Картометрический метод	0.1	-
148	-	-	449563.30	2223422.86	Картометрический метод	0.1	-
149	-	-	449569.22	2223434.76	Картометрический метод	0.1	-



## 2. Сведения о характерных точках границ объекта

Обозначение характерных точек границ	Существующие координаты, м		Измененные (уточненные) координаты, м		Метод определения координат характерной точки	Средняя квадратическая погрешность положения характерной точки (Mt), м	Описание обозначения точки на местности (при наличии)
	X	Y	X	Y			
1	2	3	4	5	6	7	8
150	-	-	449569.55	2223435.44	Картометрический метод	0.1	-
151	-	-	449583.02	2223459.41	Картометрический метод	0.1	-
152	-	-	449587.57	2223468.36	Картометрический метод	0.1	-
153	-	-	449590.01	2223473.15	Картометрический метод	0.1	-
154	-	-	449590.83	2223474.56	Картометрический метод	0.1	-
155	-	-	449597.47	2223485.93	Картометрический метод	0.1	-
156	-	-	449592.62	2223488.55	Картометрический метод	0.1	-
157	-	-	449606.83	2223514.39	Картометрический метод	0.1	-
158	-	-	449621.58	2223540.17	Картометрический метод	0.1	-
159	-	-	449620.02	2223541.04	Картометрический метод	0.1	-
160	-	-	449632.64	2223564.61	Картометрический метод	0.1	-
161	-	-	449633.60	2223566.31	Картометрический метод	0.1	-
162	-	-	449643.70	2223584.21	Картометрический метод	0.1	-
163	-	-	449645.26	2223586.72	Картометрический метод	0.1	-
164	-	-	449635.90	2223592.57	Картометрический метод	0.1	-
165	-	-	449638.52	2223597.35	Картометрический метод	0.1	-
166	-	-	449639.42	2223598.99	Картометрический метод	0.1	-
167	-	-	449642.53	2223603.02	Картометрический метод	0.1	-
168	-	-	449649.88	2223614.29	Картометрический метод	0.1	-
169	-	-	449673.01	2223601.37	Картометрический метод	0.1	-
170	-	-	449704.81	2223582.43	Картометрический метод	0.1	-
171	-	-	449709.88	2223590.62	Картометрический метод	0.1	-
172	-	-	449722.93	2223585.45	Картометрический метод	0.1	-
173	-	-	449721.07	2223602.69	Картометрический метод	0.1	-
174	-	-	449711.81	2223609.87	Картометрический метод	0.1	-
175	-	-	449711.11	2223612.96	Картометрический метод	0.1	-

## 2. Сведения о характерных точках границ объекта

Обозначение характерных точек границ	Существующие координаты, м		Измененные (уточненные) координаты, м		Метод определения координат характерной точки	Средняя квадратическая погрешность положения характерной точки (M <sub>t</sub> ), м	Описание обозначения точки на местности (при наличии)
	X	Y	X	Y			
1	2	3	4	5	6	7	8
176	-	-	449710.07	2223615.24	Картометрический метод	0.1	-
177	-	-	449708.83	2223617.14	Картометрический метод	0.1	-
178	-	-	449704.16	2223620.79	Картометрический метод	0.1	-
179	-	-	449697.80	2223623.96	Картометрический метод	0.1	-
180	-	-	449695.06	2223619.59	Картометрический метод	0.1	-
82	-	-	449682.05	2223626.87	Картометрический метод	0.1	-
181	-	-	449726.58	2223870.35	Картометрический метод	0.1	-
182	-	-	449720.58	2223856.95	Картометрический метод	0.1	-
183	-	-	449722.43	2223851.46	Картометрический метод	0.1	-
184	-	-	449724.04	2223841.42	Картометрический метод	0.1	-
185	-	-	449725.63	2223837.41	Картометрический метод	0.1	-
186	-	-	449725.87	2223836.33	Картометрический метод	0.1	-
187	-	-	449712.21	2223842.25	Картометрический метод	0.1	-
188	-	-	449685.18	2223779.84	Картометрический метод	0.1	-
189	-	-	449700.70	2223773.12	Картометрический метод	0.1	-
190	-	-	449716.22	2223766.40	Картометрический метод	0.1	-
191	-	-	449713.72	2223760.89	Картометрический метод	0.1	-
192	-	-	449712.58	2223758.38	Картометрический метод	0.1	-
193	-	-	449699.47	2223764.05	Картометрический метод	0.1	-
194	-	-	449694.09	2223753.22	Картометрический метод	0.1	-
195	-	-	449690.30	2223746.39	Картометрический метод	0.1	-
196	-	-	449674.13	2223753.91	Картометрический метод	0.1	-
197	-	-	449648.88	2223699.05	Картометрический метод	0.1	-
198	-	-	449632.09	2223668.54	Картометрический метод	0.1	-
199	-	-	449658.55	2223657.25	Картометрический метод	0.1	-
200	-	-	449678.50	2223646.51	Картометрический метод	0.1	-



2. Сведения о характерных точках границ объекта							
Обозначение характерных точек границ	Существующие координаты, м		Измененные (уточненные) координаты, м		Метод определения координат характерной точки	Средняя квадратическая погрешность положения характерной точки (M <sub>t</sub> ), м	Описание обозначения точки на местности (при наличии)
	X	Y	X	Y			
1	2	3	4	5	6	7	8
201	-	-	449680.14	2223650.25	Картометрический метод	0.1	-
202	-	-	449726.07	2223627.42	Картометрический метод	0.1	-
203	-	-	449760.70	2223703.89	Картометрический метод	0.1	-
204	-	-	449768.26	2223713.87	Картометрический метод	0.1	-
205	-	-	449784.23	2223725.56	Картометрический метод	0.1	-
206	-	-	449783.67	2223738.48	Картометрический метод	0.1	-
207	-	-	449778.95	2223741.74	Картометрический метод	0.1	-
208	-	-	449775.31	2223870.96	Картометрический метод	0.1	-
209	-	-	449729.79	2223870.12	Картометрический метод	0.1	-
181	-	-	449726.58	2223870.35	Картометрический метод	0.1	-
210	-	-	449686.20	2224311.51	Картометрический метод	0.1	-
211	-	-	449629.16	2224320.22	Картометрический метод	0.1	-
212	-	-	449600.69	2224251.30	Картометрический метод	0.1	-
213	-	-	449650.61	2224202.55	Картометрический метод	0.1	-
214	-	-	449614.59	2224124.08	Картометрический метод	0.1	-
215	-	-	449666.87	2224099.10	Картометрический метод	0.1	-
216	-	-	449660.22	2224084.52	Картометрический метод	0.1	-
217	-	-	449653.18	2224069.08	Картометрический метод	0.1	-
218	-	-	449656.78	2224067.43	Картометрический метод	0.1	-
219	-	-	449661.36	2224065.34	Картометрический метод	0.1	-
220	-	-	449662.38	2224064.87	Картометрический метод	0.1	-
221	-	-	449662.41	2224064.93	Картометрический метод	0.1	-
222	-	-	449734.78	2224031.84	Картометрический метод	0.1	-
223	-	-	449746.32	2224026.56	Картометрический метод	0.1	-
224	-	-	449746.88	2224026.30	Картометрический метод	0.1	-
225	-	-	449868.44	2224284.70	Картометрический метод	0.1	-

## 2. Сведения о характерных точках границ объекта

Обозначение характерных точек границ	Существующие координаты, м		Измененные (уточненные) координаты, м		Метод определения координат характерной точки	Средняя квадратическая погрешность положения характерной точки (Mt), м	Описание обозначения точки на местности (при наличии)
	X	Y	X	Y			
1	2	3	4	5	6	7	8
210	-	-	449686.20	2224311.51	Картометрический метод	0.1	-
226	-	-	449798.66	2224668.24	Картометрический метод	0.1	-
227	-	-	449712.44	2224453.74	Картометрический метод	0.1	-
228	-	-	449723.42	2224390.17	Картометрический метод	0.1	-
229	-	-	449716.29	2224339.94	Картометрический метод	0.1	-
230	-	-	449826.82	2224321.85	Картометрический метод	0.1	-
231	-	-	449883.25	2224316.18	Картометрический метод	0.1	-
232	-	-	449937.91	2224422.68	Картометрический метод	0.1	-
233	-	-	449957.88	2224454.81	Картометрический метод	0.1	-
234	-	-	449958.60	2224455.73	Картометрический метод	0.1	-
235	-	-	449966.73	2224468.73	Картометрический метод	0.1	-
236	-	-	450000.54	2224514.36	Картометрический метод	0.1	-
226	-	-	449798.66	2224668.24	Картометрический метод	0.1	-
237	-	-	450014.47	2223807.31	Картометрический метод	0.1	-
238	-	-	450013.55	2223807.29	Картометрический метод	0.1	-
239	-	-	450007.74	2223807.25	Картометрический метод	0.1	-
240	-	-	450010.94	2223750.78	Картометрический метод	0.1	-
241	-	-	450020.21	2223731.15	Картометрический метод	0.1	-
242	-	-	450066.79	2223733.92	Картометрический метод	0.1	-
243	-	-	450069.32	2223706.22	Картометрический метод	0.1	-
244	-	-	450109.74	2223710.11	Картометрический метод	0.1	-
245	-	-	450107.17	2223736.15	Картометрический метод	0.1	-
246	-	-	450106.22	2223745.79	Картометрический метод	0.1	-
247	-	-	450089.41	2223744.89	Картометрический метод	0.1	-
248	-	-	450088.84	2223751.27	Картометрический метод	0.1	-
249	-	-	450083.58	2223810.18	Картометрический метод	0.1	-







Рисунок 4  
План границ объекта



- Шкала масштаба 1:500
- Граница объекта
  - Граница кадастрового участка
  - Граница земельного участка, сведения о которой внесены в ЕПРН
  - Граница территориальной зоны, сведения о которой внесены в ЕПРН
  - Граница земельного участка, сведения о котором внесены в ЕПРН
  - Граница земельного участка, сведения о котором внесены в ЕПРН
  - Характерная точка граница объекта работ
  - 00 Номер земельного участка, сведения о границах которого внесены в ЕПРН, в кадастровом выезде
  - 47.07.1.132 Номер граница территориальной зоны, сведения о границах которой внесены в ЕПРН
  - 131/1317 Номер граница земельного участка или кадастрового участка, сведения о границах которого внесены в ЕПРН
  - 47.07.07.22001 Номер кадастрового участка



Дата: 05.10.2020 г.



**Текстовое описание местоположения границ  
населенных пунктов, территориальных зон, особо охраняемых природных  
территорий, зон с особыми условиями использования территорий**

Прохождение границы		Описание прохождения границы
от точки	до точки	
1	2	3
1	2	по границе земельного участка с кадастровым номером 47:07:0711003:5
2	3	по границе земельного участка с кадастровым номером 47:07:0711003:5
3	4	-
4	5	-
5	6	-
6	7	по границе земельного участка с кадастровым номером 47:07:0711003:68
7	8	по границе земельного участка с кадастровым номером 47:07:0711003:68
8	9	по границе земельного участка с кадастровым номером 47:07:0711003:68
9	10	по границе земельного участка с кадастровым номером 47:07:0711003:68
10	11	-
11	12	-
12	13	-
13	14	-
14	15	-
15	16	по границе земельного участка с кадастровым номером 47:07:0000000:91532
16	17	по границе земельного участка с кадастровым номером 47:07:0000000:91532
17	18	по границе земельного участка с кадастровым номером 47:07:0000000:91532
18	19	по границе земельного участка с кадастровым номером 47:07:0000000:91532
19	20	по границе земельного участка с кадастровым номером 47:07:0000000:91532
20	21	по границе земельного участка с кадастровым номером 47:07:0000000:91532
21	22	-
22	23	-
23	24	по границе земельного участка с кадастровым номером 47:07:0711003:5
24	1	по границе земельного участка с кадастровым номером 47:07:0711003:5
25	26	-
26	27	-
27	28	-
28	29	по границе территориальной зоны «Зона спортивных сооружений и пляжей»47.07.1.25
29	30	по границе территориальной зоны «Зона спортивных сооружений и пляжей»47.07.1.25
30	31	по границе территориальной зоны «Зона спортивных сооружений и пляжей»47.07.1.25
31	32	по границе земельного участка с кадастровым номером 47:07:0711003:73
32	33	по границе земельного участка с кадастровым номером 47:07:0711003:73

**Текстовое описание местоположения границ  
населенных пунктов, территориальных зон, особо охраняемых природных  
территорий, зон с особыми условиями использования территорий**

Прохождение границы		Описание прохождения границы
от точки	до точки	
1	2	3
33	34	по границе земельного участка с кадастровым номером 47:07:0711003:73
34	35	по границе земельного участка с кадастровым номером 47:07:0711003:73
35	36	по границе земельного участка с кадастровым номером 47:07:0711003:73
36	37	по границе земельного участка с кадастровым номером 47:07:0711003:73
37	38	по границе земельного участка с кадастровым номером 47:07:0711003:73
38	39	по границе земельного участка с кадастровым номером 47:07:0711003:73
39	40	по границе земельного участка с кадастровым номером 47:07:0711003:73
40	41	по границе земельного участка с кадастровым номером 47:07:0711003:73
41	42	по границе земельного участка с кадастровым номером 47:07:0711003:73
42	43	по границе земельного участка с кадастровым номером 47:07:0711003:73
43	44	по границе территориальной зоны «Зона спортивных сооружений и пляжей»47.07.1.25
44	45	по границе территориальной зоны «Зона спортивных сооружений и пляжей»47.07.1.25
45	46	по границе территориальной зоны «Зона спортивных сооружений и пляжей»47.07.1.25
46	47	по границе территориальной зоны «Зона спортивных сооружений и пляжей»47.07.1.25
47	48	по границе территориальной зоны «Зона спортивных сооружений и пляжей»47.07.1.25
48	49	по границе территориальной зоны «Зона спортивных сооружений и пляжей»47.07.1.25
49	50	по границе территориальной зоны «Зона спортивных сооружений и пляжей»47.07.1.25
50	51	по границе территориальной зоны «Зона спортивных сооружений и пляжей»47.07.1.25
51	52	по границе территориальной зоны «Зона спортивных сооружений и пляжей»47.07.1.25
52	53	по границе территориальной зоны «Зона спортивных сооружений и пляжей»47.07.1.25
53	54	по границе территориальной зоны «Зона спортивных сооружений и пляжей»47.07.1.25
54	55	по границе земельного участка с кадастровым номером 47:07:0711003:34
55	56	по границе земельного участка с кадастровым номером 47:07:0711003:34
56	57	по границе земельного участка с кадастровым номером 47:07:0711003:37
57	58	по границе земельного участка с кадастровым номером 47:07:0711003:37
58	59	по границе земельного участка с кадастровым номером 47:07:0711003:37
59	60	по границе земельного участка с кадастровым номером 47:07:0711003:37
60	61	по границе земельного участка с кадастровым номером 47:07:0711003:37
61	62	по границе земельного участка с кадастровым номером 47:07:0711003:37
62	63	по границе земельного участка с кадастровым номером 47:07:0711003:62
63	64	-



**Текстовое описание местоположения границ населенных пунктов, территориальных зон, особо охраняемых природных территорий, зон с особыми условиями использования территорий**

Прохождение границы		Описание прохождения границы
от точки	до точки	
1	2	3
64	65	-
65	66	-
66	67	по границе земельного участка с кадастровым номером 47:07:0000000:91532
67	68	по границе земельного участка с кадастровым номером 47:07:0000000:91532
68	69	по границе земельного участка с кадастровым номером 47:07:0000000:91532
69	70	по границе земельного участка с кадастровым номером 47:07:0000000:91532
70	25	по границе земельного участка с кадастровым номером 47:07:0000000:91532
71	72	по границе земельного участка с кадастровым номером 47:07:0711003:35
72	73	по границе земельного участка с кадастровым номером 47:07:0711003:35
73	74	по границе территориальной зоны «Зона спортивных сооружений и пляжей»47.07.1.25
74	75	по границе территориальной зоны «Зона спортивных сооружений и пляжей»47.07.1.25
75	76	по границе территориальной зоны «Зона спортивных сооружений и пляжей»47.07.1.25
76	77	по границе территориальной зоны «Зона спортивных сооружений и пляжей»47.07.1.25
77	78	-
78	79	-
79	80	по границе земельного участка с кадастровым номером 47:07:0711003:35
80	81	-
81	71	по границе территориальной зоны «Зона спортивных сооружений и пляжей»47.07.1.25
82	83	-
83	84	-
84	85	по границе земельного участка с кадастровым номером 47:07:0000000:91532
85	86	по границе земельного участка с кадастровым номером 47:07:0000000:91532
86	87	по границе земельного участка с кадастровым номером 47:07:0000000:91532
87	88	по границе земельного участка с кадастровым номером 47:07:0000000:91532
88	89	по границе земельного участка с кадастровым номером 47:07:0000000:91532
89	90	по границе земельного участка с кадастровым номером 47:07:0000000:91532
90	91	по границе земельного участка с кадастровым номером 47:07:0000000:91532
91	92	по границе земельного участка с кадастровым номером 47:07:0000000:91532

**Текстовое описание местоположения границ  
населенных пунктов, территориальных зон, особо охраняемых природных  
территорий, зон с особыми условиями использования территорий**

Прохождение границы		Описание прохождения границы
от точки	до точки	
1	2	3
92	93	по границе земельного участка с кадастровым номером 47:07:0000000:91532
93	94	по границе земельного участка с кадастровым номером 47:07:0000000:91532
94	95	по границе земельного участка с кадастровым номером 47:07:0000000:91532
95	96	по границе земельного участка с кадастровым номером 47:07:0000000:91532
96	97	по границе земельного участка с кадастровым номером 47:07:0000000:91532
97	98	-
98	99	-
99	100	по границе земельного участка с кадастровым номером 47:07:0711002:2
100	101	по границе земельного участка с кадастровым номером 47:07:0711002:51
101	102	по границе земельного участка с кадастровым номером 47:07:0711002:51
102	103	по границе земельного участка с кадастровым номером 47:07:0711002:51
103	104	по границе земельного участка с кадастровым номером 47:07:0711002:48
104	105	по границе земельного участка с кадастровым номером 47:07:0711002:42
105	106	-
106	107	-
107	108	-
108	109	-
109	110	-
110	111	-
111	112	по границе земельного участка с кадастровым номером 47:07:0722001:36045
112	113	по границе земельного участка с кадастровым номером 47:07:0722001:36045
113	114	по границе земельного участка с кадастровым номером 47:07:0711002:3
114	115	по границе земельного участка с кадастровым номером 47:07:0711002:55
115	116	по границе земельного участка с кадастровым номером 47:07:0711002:55
116	117	-
117	118	по границе земельного участка с кадастровым номером 47:07:0711002:29
118	119	-
119	120	по границе земельного участка с кадастровым номером 47:07:0711002:31
120	121	по границе земельного участка с кадастровым номером 47:07:0711002:31
121	122	-
122	123	по границе земельного участка с кадастровым номером 47:07:0711002:48
123	124	по границе земельного участка с кадастровым номером 47:07:0711002:48
124	125	по границе земельного участка с кадастровым номером 47:07:0711002:48



**Текстовое описание местоположения границ  
населенных пунктов, территориальных зон, особо охраняемых природных  
территорий, зон с особыми условиями использования территорий**

Прохождение границы		Описание прохождения границы
от точки	до точки	
1	2	3
125	126	по границе земельного участка с кадастровым номером 47:07:0711002:48
126	127	по границе земельного участка с кадастровым номером 47:07:0722001:272
127	128	по границе земельного участка с кадастровым номером 47:07:0722001:272
128	129	по границе земельного участка с кадастровым номером 47:07:0722001:272
129	130	по границе земельного участка с кадастровым номером 47:07:0722001:272
130	131	по границе земельного участка с кадастровым номером 47:07:0722001:272
131	132	по границе земельного участка с кадастровым номером 47:07:0711002:48
132	133	по границе территориальной зоны «Зона многоэтажной жилой застройки многоквартирными жилыми домами» 47.07.1.132
133	134	по границе территориальной зоны «Зона многоэтажной жилой застройки многоквартирными жилыми домами» 47.07.1.132
134	135	по границе территориальной зоны «Зона многоэтажной жилой застройки многоквартирными жилыми домами» 47.07.1.132
135	136	по границе территориальной зоны «Зона многоэтажной жилой застройки многоквартирными жилыми домами» 47.07.1.132
136	137	по границе территориальной зоны «Зона многоэтажной жилой застройки многоквартирными жилыми домами» 47.07.1.132
137	138	по границе территориальной зоны «Зона многоэтажной жилой застройки многоквартирными жилыми домами» 47.07.1.132
138	139	по границе территориальной зоны «Зона многоэтажной жилой застройки многоквартирными жилыми домами» 47.07.1.132
139	140	по границе территориальной зоны «Зона многоэтажной жилой застройки многоквартирными жилыми домами» 47.07.1.132
140	141	по границе территориальной зоны «Зона многоэтажной жилой застройки многоквартирными жилыми домами» 47.07.1.132
141	142	по границе территориальной зоны «Зона многоэтажной жилой застройки многоквартирными жилыми домами» 47.07.1.132
142	143	по границе территориальной зоны «Зона многоэтажной жилой застройки многоквартирными жилыми домами» 47.07.1.132
143	144	по границе территориальной зоны «Зона многоэтажной жилой застройки многоквартирными жилыми домами» 47.07.1.132
144	145	по границе территориальной зоны «Зона многоэтажной жилой застройки многоквартирными жилыми домами» 47.07.1.132
145	146	по границе территориальной зоны «Зона многоэтажной жилой застройки многоквартирными жилыми домами» 47.07.1.132
146	147	по границе территориальной зоны «Зона многоэтажной жилой застройки многоквартирными жилыми домами» 47.07.1.132
147	148	по границе территориальной зоны «Зона многоэтажной жилой застройки многоквартирными жилыми домами» 47.07.1.132
148	149	по границе территориальной зоны «Зона многоэтажной жилой застройки многоквартирными жилыми домами» 47.07.1.132
149	150	по границе территориальной зоны «Зона многоэтажной жилой застройки многоквартирными жилыми домами» 47.07.1.132



**Текстовое описание местоположения границ  
населенных пунктов, территориальных зон, особо охраняемых природных  
территорий, зон с особыми условиями использования территорий**

Прохождение границы		Описание прохождения границы
от точки	до точки	
1	2	3
150	151	по границе территориальной зоны «Зона многоэтажной жилой застройки многоквартирными жилыми домами» 47.07.1.132
151	152	по границе территориальной зоны «Зона многоэтажной жилой застройки многоквартирными жилыми домами» 47.07.1.132
152	153	по границе территориальной зоны «Зона многоэтажной жилой застройки многоквартирными жилыми домами» 47.07.1.132
153	154	по границе территориальной зоны «Зона многоэтажной жилой застройки многоквартирными жилыми домами» 47.07.1.132
154	155	по границе территориальной зоны «Зона многоэтажной жилой застройки многоквартирными жилыми домами» 47.07.1.132
155	156	по границе территориальной зоны «Зона многоэтажной жилой застройки многоквартирными жилыми домами» 47.07.1.132
156	157	по границе территориальной зоны «Зона многоэтажной жилой застройки многоквартирными жилыми домами» 47.07.1.132
157	158	по границе территориальной зоны «Зона многоэтажной жилой застройки многоквартирными жилыми домами» 47.07.1.132
158	159	по границе земельного участка с кадастровым номером 47:07:0711002:38
159	160	по границе земельного участка с кадастровым номером 47:07:0711002:13
160	161	по границе земельного участка с кадастровым номером 47:07:0711002:13
161	162	по границе земельного участка с кадастровым номером 47:07:0711002:26
162	163	по границе земельного участка с кадастровым номером 47:07:0711002:26
163	164	по границе земельного участка с кадастровым номером 47:07:0711002:26
164	165	по границе земельного участка с кадастровым номером 47:07:0711002:26
165	166	по границе земельного участка с кадастровым номером 47:07:0711002:26
166	167	по границе земельного участка с кадастровым номером 47:07:0711002:33
167	168	по границе земельного участка с кадастровым номером 47:07:0711002:33
168	169	по границе территориальной зоны «Зона многоэтажной жилой застройки многоквартирными жилыми домами» 47.07.1.132
169	170	по границе территориальной зоны «Зона многоэтажной жилой застройки многоквартирными жилыми домами» 47.07.1.132
170	171	по границе территориальной зоны «Зона многоэтажной жилой застройки многоквартирными жилыми домами» 47.07.1.132
171	172	-
172	173	-
173	174	-
174	175	-
175	176	по границе земельного участка с кадастровым номером 47:07:0711002:53
176	177	по границе земельного участка с кадастровым номером 47:07:0711002:53
177	178	по границе земельного участка с кадастровым номером 47:07:0711002:53
178	179	по границе земельного участка с кадастровым номером 47:07:0711002:53
179	180	-
180	82	-



**Текстовое описание местоположения границ  
населенных пунктов, территориальных зон, особо охраняемых природных  
территорий, зон с особыми условиями использования территорий**

Прохождение границы		Описание прохождения границы
от точки	до точки	
1	2	3
181	182	-
182	183	-
183	184	по границе земельного участка с кадастровым номером 47:07:0711001:7325
184	185	по границе земельного участка с кадастровым номером 47:07:0711001:7325
185	186	по границе земельного участка с кадастровым номером 47:07:0711001:7325
186	187	по границе земельного участка с кадастровым номером 47:07:0711001:7325
187	188	по границе земельного участка с кадастровым номером 47:07:0711001:7325
188	189	по границе земельного участка с кадастровым номером 47:07:0711001:7325
189	190	по границе земельного участка с кадастровым номером 47:07:0711001:7325
190	191	по границе земельного участка с кадастровым номером 47:07:0711001:7325
191	192	по границе земельного участка с кадастровым номером 47:07:0711001:7325
192	193	по границе земельного участка с кадастровым номером 47:07:0711001:7325
193	194	по границе земельного участка с кадастровым номером 47:07:0711001:7325
194	195	по границе земельного участка с кадастровым номером 47:07:0711001:7325
195	196	-
196	197	-
197	198	по границе земельного участка с кадастровым номером 47:07:0711002:30
198	199	по границе земельного участка с кадастровым номером 47:07:0711002:30
199	200	по границе земельного участка с кадастровым номером 47:07:0711002:52
200	201	-
201	202	-
202	203	-
203	204	-
204	205	по границе земельного участка с кадастровым номером 47:07:0711001:7640
205	206	по границе земельного участка с кадастровым номером 47:07:0711001:7640
206	207	-
207	208	-
208	209	-
209	181	-
210	211	-

**Текстовое описание местоположения границ  
населенных пунктов, территориальных зон, особо охраняемых природных  
территорий, зон с особыми условиями использования территорий**

Прохождение границы		Описание прохождения границы
от точки	до точки	
1	2	3
211	212	по границе территориальной зоны «Зона зелёных насаждений общего пользования» 47.07.1.139
212	213	по границе земельного участка с кадастровым номером 47:07:0711004:13
213	214	по границе территориальной зоны «Зона объектов инженерной инфраструктуры и транспорта» 47.07.1.140
214	215	по границе земельного участка с кадастровым номером 47:07:0711004:13
215	216	-
216	217	-
217	218	-
218	219	-
219	220	-
220	221	по границе земельного участка с кадастровым номером 47:07:0711004:42
221	222	по границе земельного участка с кадастровым номером 47:07:0711004:42
222	223	-
223	224	-
224	225	по границе земельного участка с кадастровым номером 47:07:0000000:91532
225	210	-
226	227	по границе территориальной зоны «Зона малоэтажной жилой застройки многоквартирными жилыми домами» 47.07.1.27
227	228	-
228	229	-
229	230	-
230	231	по границе земельного участка с кадастровым номером 47:07:0711004:78
231	232	по границе земельного участка с кадастровым номером 47:07:0711004:78
232	233	по границе земельного участка с кадастровым номером 47:07:0000000:91532
233	234	-
234	235	-
235	236	-
236	226	-
237	238	-
238	239	по границе территориальной зоны «Зона многоэтажной жилой застройки многоквартирными жилыми домами» 47.07.1.132
239	240	по границе территориальной зоны «Зона многоэтажной жилой застройки многоквартирными жилыми домами» 47.07.1.132
240	241	по границе территориальной зоны «Зона многоэтажной жилой застройки многоквартирными жилыми домами» 47.07.1.132
241	242	по границе земельного участка с кадастровым номером 47:07:0711001:60
242	243	по границе земельного участка с кадастровым номером 47:07:0711001:6459



**Текстовое описание местоположения границ  
населенных пунктов, территориальных зон, особо охраняемых природных  
территорий, зон с особыми условиями использования территорий**

Прохождение границы		Описание прохождения границы
от точки	до точки	
1	2	3
243	244	по границе земельного участка с кадастровым номером 47:07:0711001:6459
244	245	-
245	246	-
246	247	по границе земельного участка с кадастровым номером 47:07:0711001:6459
247	248	по границе земельного участка с кадастровым номером 47:07:0711001:6459
248	249	по границе земельного участка с кадастровым номером 47:07:0711001:7452
249	250	по границе земельного участка с кадастровым номером 47:07:0711001:7452
250	237	по границе земельного участка с кадастровым номером 47:07:0711001:61
251	252	по границе земельного участка с кадастровым номером 47:07:0711001:7658
252	253	по границе земельного участка с кадастровым номером 47:07:0711001:7658
253	254	по границе земельного участка с кадастровым номером 47:07:0711001:7658
254	255	по границе земельного участка с кадастровым номером 47:07:0711001:7658
255	256	по границе земельного участка с кадастровым номером 47:07:0711001:7658
256	257	по границе земельного участка с кадастровым номером 47:07:0711001:7658
257	258	по границе земельного участка с кадастровым номером 47:07:0711001:7658
258	259	по границе земельного участка с кадастровым номером 47:07:0711001:7658
259	260	по границе земельного участка с кадастровым номером 47:07:0711001:7658
260	261	по границе земельного участка с кадастровым номером 47:07:0711001:7658
261	262	по границе земельного участка с кадастровым номером 47:07:0711001:7658
262	263	по границе земельного участка с кадастровым номером 47:07:0711001:7658
263	251	по границе земельного участка с кадастровым номером 47:07:0711001:7658

**ОПИСАНИЕ МЕСТОПОЛОЖЕНИЯ ГРАНИЦ**  
**территориальная зона "Зона многофункциональной застройки объектами**  
**общественно-делового и жилого назначения"**

(наименование объекта, местоположение границ которого описано (далее - объект))

**Раздел 1**

**Сведения об объекте**

№ п/п	Характеристики объекта	Описание характеристик
1	2	3
1.	Местоположение объекта	188661, Ленинградская область, район Всеволожский, сельское поселение Новодевяткинское, деревня Новое Девяткино
2.	Площадь объекта +/- величина погрешности определения площади (Р +/- Дельта Р)	1713 +/- 14 м <sup>2</sup>
3.	Иные характеристики объекта	-



## Раздел 2

### Сведения о местоположении границ объекта

1. Система координат МСК 47 зона 2

2. Сведения о характерных точках границ объекта

Обозначение характерных точек границ	Координаты, м		Метод определения координат характерной точки	Средняя квадратическая погрешность положения характерной точки (Mt), м	Описание обозначения точки на местности (при наличии)
	X	Y			
1	2	3	4	5	6
1	449656.78	2224067.43	Картометрический метод	0.1	-
2	449653.18	2224069.08	Картометрический метод	0.1	-
3	449660.22	2224084.52	Картометрический метод	0.1	-
4	449657.17	2224086.05	Картометрический метод	0.1	-
5	449655.37	2224086.94	Картометрический метод	0.1	-
6	449629.18	2224099.94	Картометрический метод	0.1	-
7	449609.87	2224057.16	Картометрический метод	0.1	-
8	449637.24	2224044.81	Картометрический метод	0.1	-
9	449639.07	2224043.98	Картометрический метод	0.1	-
10	449644.89	2224041.36	Картометрический метод	0.1	-
11	449656.63	2224067.19	Картометрический метод	0.1	-
1	449656.78	2224067.43	Картометрический метод	0.1	-

3. Сведения о характерных точках части (частей) границы объекта

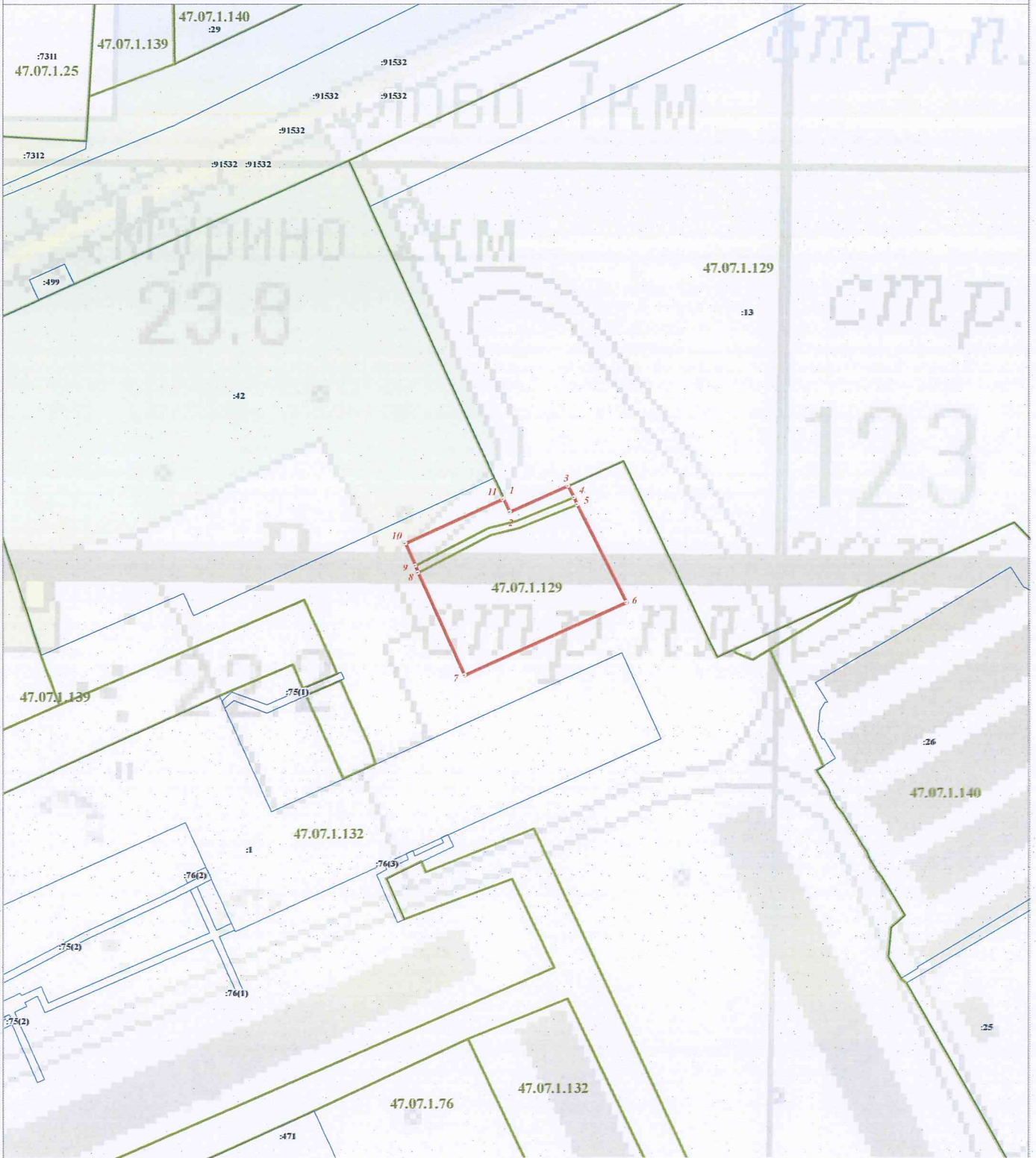
Обозначение характерных точек части границы	Координаты, м		Метод определения координат характерной точки	Средняя квадратическая погрешность положения характерной точки (Mt), м	Описание обозначения точки на местности (при наличии)
	X	Y			
1	2	3	4	5	6
-	-	-	-	-	-
















Раздел 4

План границ объекта



Используемые условные знаки и обозначения:

-  Граница объекта работ
-  Граница кадастрового квартала
-  Граница муниципального образования, сведения о которой внесены в ЕГРН
-  Граница населенного пункта, сведения о которой внесены в ЕГРН
-  Граница территориальной зоны, сведения о которой внесены в ЕГРН
-  Граница земельного участка, сведения о котором внесены в ЕГРН
-  Характерная точка границы объекта работ
-  Номер земельного участка, сведения о границах которого внесены в ЕГРН в кадастровом квартале
-  47.07.1.132 Номер границы территориальной зоны, сведения о границах которой внесены в ЕГРН
-  11315217 Номер границы муниципального образования или населенного пункта, сведения о границах которых внесены в ЕГРН
-  47:07:0722001 Номер кадастрового квартала

Масштаб 1:1000

Подпись \_\_\_\_\_ Дата " 02 " июля 2020 г.

Место для оттиска печати (при наличии) лица, составившего описание местоположения границ

**Текстовое описание местоположения границ  
населенных пунктов, территориальных зон, особо охраняемых природных  
территорий, зон с особыми условиями использования территорий**

Прохождение границы		Описание прохождения границы
от точки	до точки	
1	2	3
1	2	-
2	3	-
3	4	-
4	5	-
5	6	-
6	7	-
7	8	-
8	9	-
9	10	-
10	11	-
11	1	-