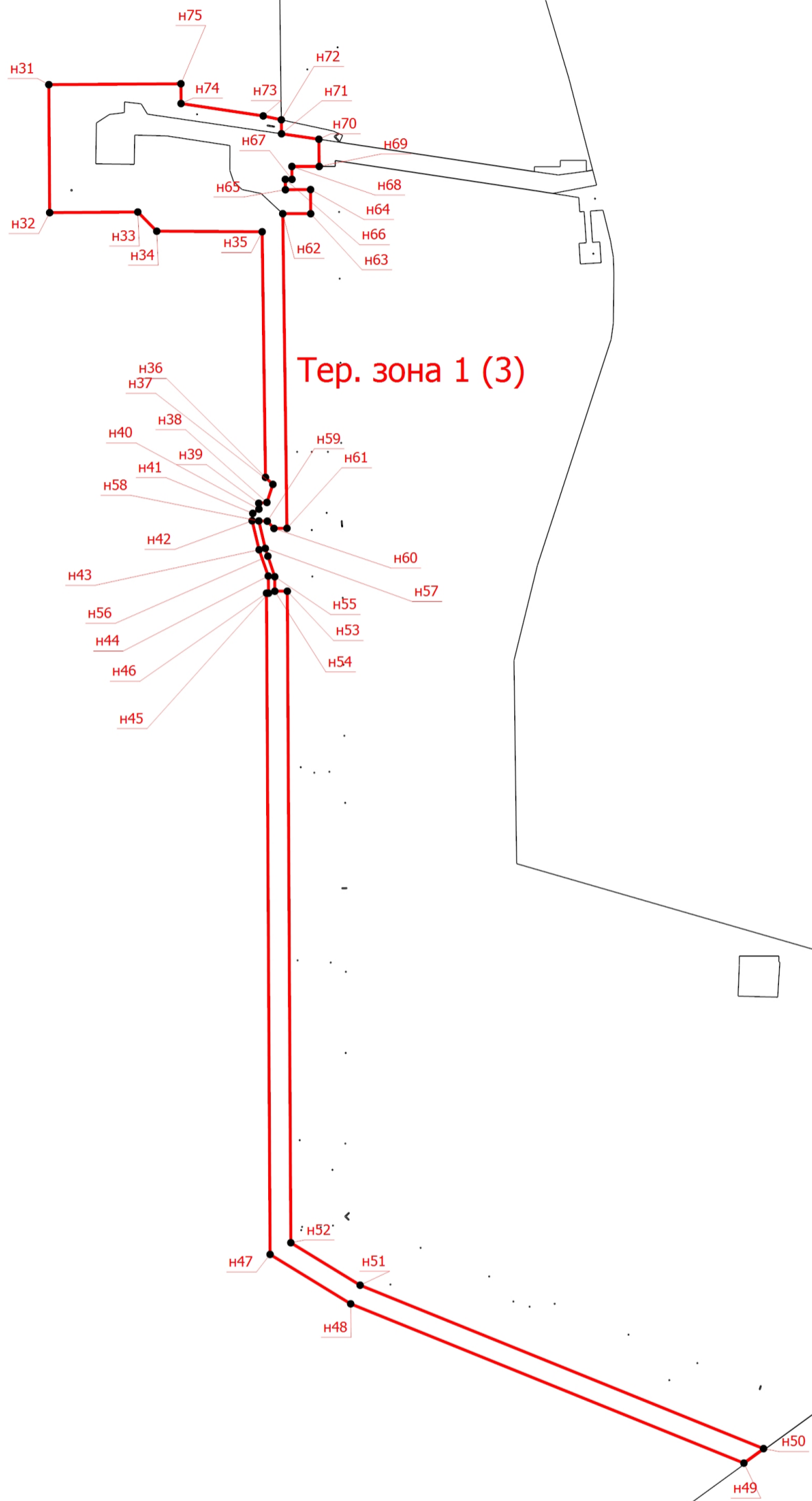


Раздел 4

План границ объекта

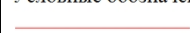



Выносной лист 7

МСК 47 зона 2



Масштаб 1:5000

Условные обозначения

-  - вновь образованная часть границы, сведения о которой достаточны для определения ее местоположения
-  - Характерная точка границы, сведения о которой позволяют однозначно определить ее положение на местности
- Тер. зона 1 (1)** - Территориальная зона ТИ-1
- n1** - Обозначение новой характерной точки
-  - Существующая часть границы, имеющиеся в ЕГРН сведения о которой достаточны для определения ее местоположения
-  - Граница территориальной зоны

Подпись _____

Дата " ____ " _____ г.

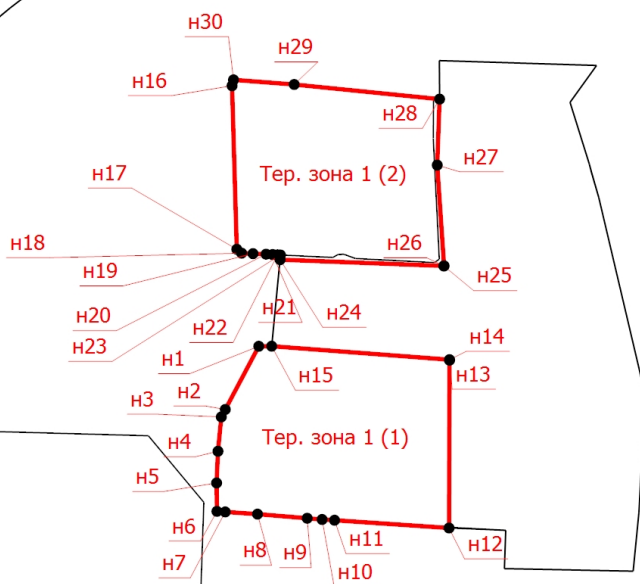
Место для оттиска печати (при наличии) лица, составившего описание местоположения границ объекта

Раздел 4

План границ объекта





Выносной лист 8

МСК 47 зона 2



Масштаб 1:5000

Условные обозначения

-  - Вновь образованная часть границы, сведения о которой достаточны для определения ее местоположения
-  - Характерная точка границы, сведения о которой позволяют однозначно определить ее положение на местности
- Тер. зона 1 (1)** - Территориальная зона ТИ-1
- n1** - Обозначение новой характерной точки
-  - Существующая часть границы, имеющиеся в ЕГРН сведения о которой достаточны для определения ее местоположения
-  - Граница территориальной зоны

Подпись _____

Дата " ____ " _____ г.

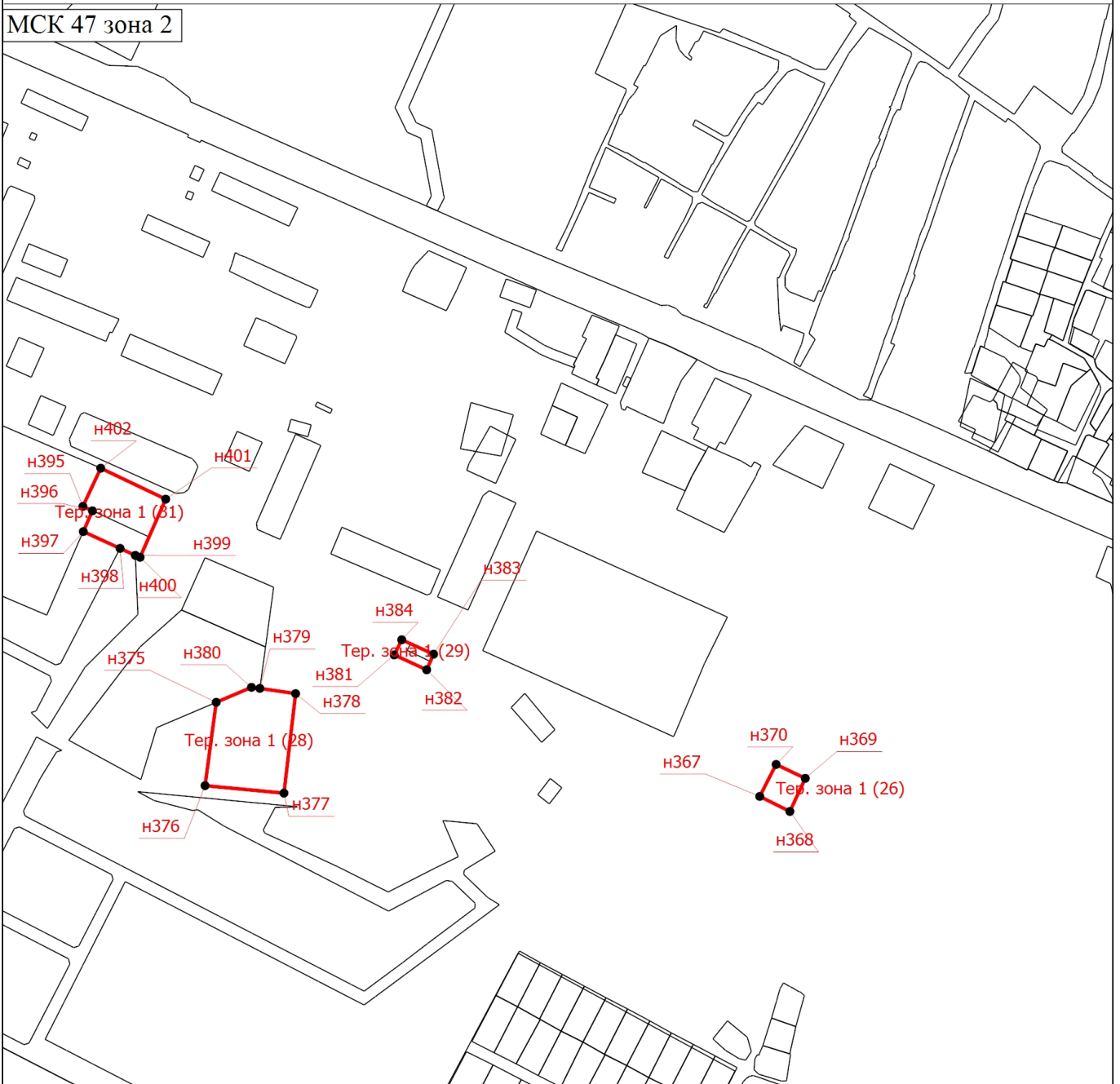
Место для оттиска печати (при наличии) лица, составившего описание местоположения границ объекта

Раздел 4

План границ объекта





Выносной лист 9

МСК 47 зона 2



Масштаб 1:5000

Условные обозначения

-  - Вновь образованная часть границы, сведения о которой достаточны для определения ее местоположения
-  - Характерная точка границы, сведения о которой позволяют однозначно определить ее положение на местности
- Тер. зона 1 (1)** - Территориальная зона ТИ-1
- n1** - Обозначение новой характерной точки
-  - Существующая часть границы, имеющиеся в ЕГРН сведения о которой достаточны для определения ее местоположения
-  - Граница территориальной зоны

Подпись _____

Дата " ____ " ____ г.

Место для оттиска печати (при наличии) лица, составившего описание местоположения границ объекта

ОПИСАНИЕ МЕСТОПОЛОЖЕНИЯ ГРАНИЦ

Граница зоны автомобильных дорог и транспортной инфраструктуры (ТТ-1)

(наименование объекта, местоположение границ которого описано (далее - объект))

Раздел 1

Сведения об объекте

| № п/п | Характеристики объекта | Описание характеристик |
|-------|---|--|
| 1 | 2 | 3 |
| 1. | Местоположение объекта | Ленинградская область, район Всеволожский, город Сертолово |
| 2. | Площадь объекта +/- величина погрешности определения площади (Р +/- Дельта Р) | 819792 +/- 137 м ² |
| 3. | Иные характеристики объекта | - |

Раздел 2

Сведения о местоположении границ объекта

1. Система координат МСК 47 зона 2

2. Сведения о характерных точках границ объекта

| Обозначение характерных точек границ | Координаты, м | | Метод определения координат характерной точки | Средняя квадратическая погрешность положения характерной точки (Mt), м | Описание обозначения точки на местности (при наличии) |
|--|---------------|---|---|---|---|
| | X | Y | | | |
| 1 | 2 | 3 | 4 | 5 | 6 |
| - | - | - | - | - | |

3. Сведения о характерных точках части (частей) границы объекта

| Обозначение характерных точек части границы | Координаты, м | | Метод определения координат характерной точки | Средняя квадратическая погрешность положения характерной точки (Mt), м | Описание обозначения точки на местности (при наличии) |
|---|---------------|------------|---|---|---|
| | X | Y | | | |
| 1 | 2 | 3 | 4 | 5 | 6 |
| Часть 1 | | | | | |
| н1 | 457214.54 | 2210033.83 | Картометрический метод | 0.10 | - |
| н2 | 457210.39 | 2210046.45 | Картометрический метод | 0.10 | - |
| н3 | 457202.88 | 2210052.93 | Картометрический метод | 0.10 | - |
| н4 | 457128.34 | 2210092.91 | Картометрический метод | 0.10 | - |
| н5 | 457123.57 | 2210084.12 | Картометрический метод | 0.10 | - |
| н6 | 457197.12 | 2210044.69 | Картометрический метод | 0.10 | - |
| н7 | 457201.75 | 2210040.68 | Картометрический метод | 0.10 | - |
| н8 | 457203.80 | 2210034.47 | Картометрический метод | 0.10 | - |
| н9 | 457160.84 | 2209942.60 | Картометрический метод | 0.10 | - |
| н10 | 457167.90 | 2209934.11 | Картометрический метод | 0.10 | - |
| н1 | 457214.54 | 2210033.83 | Картометрический метод | 0.10 | - |
| Часть 2 | | | | | |
| н11 | 457949.38 | 2208895.01 | Картометрический метод | 0.10 | - |
| н12 | 457844.91 | 2208912.93 | Картометрический метод | 0.10 | - |
| н13 | 457835.85 | 2208849.08 | Картометрический метод | 0.10 | - |
| н14 | 457841.79 | 2208847.17 | Картометрический метод | 0.10 | - |
| н15 | 457879.37 | 2208830.51 | Картометрический метод | 0.10 | - |

| 3. Сведения о характерных точках части (частей) границы объекта | | | | | |
|---|---------------|------------|---|---|---|
| Обозначение характерных точек части границы | Координаты, м | | Метод определения координат характерной точки | Средняя квадратическая погрешность положения характерной точки (Mt), м | Описание обозначения точки на местности (при наличии) |
| | X | Y | | | |
| 1 | 2 | 3 | 4 | 5 | 6 |
| н16 | 457898.64 | 2208821.97 | Картометрический метод | 0.10 | - |
| н11 | 457949.38 | 2208895.01 | Картометрический метод | 0.10 | - |
| Часть 3 | | | | | |
| н17 | 458630.30 | 2202094.67 | Картометрический метод | 0.10 | - |
| н18 | 458627.60 | 2202105.04 | Картометрический метод | 0.10 | - |
| н19 | 458547.05 | 2202301.84 | Картометрический метод | 0.10 | - |
| н20 | 458554.35 | 2202137.32 | Картометрический метод | 0.10 | - |
| н21 | 458574.75 | 2202115.85 | Картометрический метод | 0.10 | - |
| н22 | 458589.19 | 2202094.08 | Картометрический метод | 0.10 | - |
| н23 | 458589.88 | 2202092.88 | Картометрический метод | 0.10 | - |
| н24 | 458595.35 | 2202093.13 | Картометрический метод | 0.10 | - |
| н25 | 458625.52 | 2202094.47 | Картометрический метод | 0.10 | - |
| н17 | 458630.30 | 2202094.67 | Картометрический метод | 0.10 | - |
| Часть 4 | | | | | |
| н26 | 460392.84 | 2200379.86 | Картометрический метод | 0.10 | - |
| н27 | 460234.74 | 2200820.06 | Картометрический метод | 0.10 | - |
| н28 | 460107.32 | 2201079.17 | Картометрический метод | 0.10 | - |
| н29 | 460086.92 | 2201160.40 | Картометрический метод | 0.10 | - |
| н30 | 460082.42 | 2201248.26 | Картометрический метод | 0.10 | - |
| н31 | 460094.79 | 2201301.63 | Картометрический метод | 0.10 | - |
| н32 | 460131.68 | 2201432.96 | Картометрический метод | 0.10 | - |
| н33 | 460175.89 | 2201400.69 | Картометрический метод | 0.10 | - |
| н34 | 460176.15 | 2201403.31 | Картометрический метод | 0.10 | - |
| н35 | 460179.74 | 2201409.16 | Картометрический метод | 0.10 | - |
| н36 | 460189.24 | 2201410.46 | Картометрический метод | 0.10 | - |
| н37 | 460201.82 | 2201406.13 | Картометрический метод | 0.10 | - |

3. Сведения о характерных точках части (частей) границы объекта

| Обозначение характерных точек части границы | Координаты, м | | Метод определения координат характерной точки | Средняя квадратическая погрешность положения характерной точки (Mt), м | Описание обозначения точки на местности (при наличии) |
|---|---------------|------------|---|---|---|
| | X | Y | | | |
| 1 | 2 | 3 | 4 | 5 | 6 |
| н38 | 460214.56 | 2201414.06 | Картометрический метод | 0.10 | - |
| н39 | 460217.12 | 2201421.84 | Картометрический метод | 0.10 | - |
| н40 | 460144.01 | 2201475.26 | Картометрический метод | 0.10 | - |
| н41 | 460112.74 | 2201496.06 | Картометрический метод | 0.10 | - |
| н42 | 460060.41 | 2201313.93 | Картометрический метод | 0.10 | - |
| н43 | 460050.13 | 2201247.27 | Картометрический метод | 0.10 | - |
| н44 | 460051.97 | 2201156.99 | Картометрический метод | 0.10 | - |
| н45 | 460074.78 | 2201072.06 | Картометрический метод | 0.10 | - |
| н46 | 460204.36 | 2200790.83 | Картометрический метод | 0.10 | - |
| н47 | 460352.54 | 2200377.26 | Картометрический метод | 0.10 | - |
| н48 | 458811.15 | 2200309.03 | Картометрический метод | 0.10 | - |
| н49 | 458613.67 | 2200800.61 | Картометрический метод | 0.10 | - |
| н50 | 458620.90 | 2200637.71 | Картометрический метод | 0.10 | - |
| н51 | 458689.12 | 2200472.18 | Картометрический метод | 0.10 | - |
| н52 | 458857.13 | 2200064.57 | Картометрический метод | 0.10 | - |
| н53 | 459035.91 | 2199642.67 | Картометрический метод | 0.10 | - |
| н54 | 459576.78 | 2198348.20 | Картометрический метод | 0.10 | - |
| н55 | 459590.29 | 2198350.60 | Картометрический метод | 0.10 | - |
| н56 | 459541.99 | 2198469.13 | Картометрический метод | 0.10 | - |
| н57 | 459495.33 | 2198581.66 | Картометрический метод | 0.10 | - |
| н58 | 459436.54 | 2198722.60 | Картометрический метод | 0.10 | - |
| н59 | 459401.43 | 2198807.25 | Картометрический метод | 0.10 | - |
| н60 | 459360.83 | 2198905.73 | Картометрический метод | 0.10 | - |
| н61 | 459317.06 | 2199010.33 | Картометрический метод | 0.10 | - |
| н62 | 459277.12 | 2199110.46 | Картометрический метод | 0.10 | - |
| н63 | 459256.06 | 2199161.77 | Картометрический метод | 0.10 | - |

3. Сведения о характерных точках части (частей) границы объекта

| Обозначение характерных точек части границы | Координаты, м | | Метод определения координат характерной точки | Средняя квадратическая погрешность положения характерной точки (Mt), м | Описание обозначения точки на местности (при наличии) |
|---|---------------|------------|---|---|---|
| | X | Y | | | |
| 1 | 2 | 3 | 4 | 5 | 6 |
| н64 | 459221.22 | 2199242.32 | Картометрический метод | 0.10 | - |
| н65 | 459175.35 | 2199355.50 | Картометрический метод | 0.10 | - |
| н66 | 459146.98 | 2199422.77 | Картометрический метод | 0.10 | - |
| н67 | 459097.35 | 2199537.25 | Картометрический метод | 0.10 | - |
| н68 | 459011.92 | 2199741.43 | Картометрический метод | 0.10 | - |
| н69 | 458995.84 | 2199782.37 | Картометрический метод | 0.10 | - |
| н70 | 458977.00 | 2199827.54 | Картометрический метод | 0.10 | - |
| н71 | 458955.76 | 2199875.63 | Картометрический метод | 0.10 | - |
| н72 | 458931.88 | 2199932.71 | Картометрический метод | 0.10 | - |
| н73 | 458914.23 | 2199974.81 | Картометрический метод | 0.10 | - |
| н74 | 458889.51 | 2200035.52 | Картометрический метод | 0.10 | - |
| н75 | 458829.49 | 2200181.84 | Картометрический метод | 0.10 | - |
| н76 | 458795.96 | 2200252.35 | Картометрический метод | 0.10 | - |
| н77 | 458822.46 | 2200253.55 | Картометрический метод | 0.10 | - |
| н78 | 460347.09 | 2200322.37 | Картометрический метод | 0.10 | - |
| н79 | 460342.26 | 2200103.61 | Картометрический метод | 0.10 | - |
| н80 | 460339.91 | 2200032.62 | Картометрический метод | 0.10 | - |
| н81 | 460324.71 | 2199573.51 | Картометрический метод | 0.10 | - |
| н82 | 460321.39 | 2199474.18 | Картометрический метод | 0.10 | - |
| н83 | 460306.79 | 2199415.10 | Картометрический метод | 0.10 | - |
| н84 | 460281.37 | 2199364.80 | Картометрический метод | 0.10 | - |
| н85 | 460254.34 | 2199343.69 | Картометрический метод | 0.10 | - |
| н86 | 460219.12 | 2199321.85 | Картометрический метод | 0.10 | - |
| н87 | 459509.93 | 2199250.00 | Картометрический метод | 0.10 | - |
| н88 | 459509.93 | 2199212.00 | Картометрический метод | 0.10 | - |
| н89 | 460239.50 | 2199280.01 | Картометрический метод | 0.10 | - |

3. Сведения о характерных точках части (частей) границы объекта

| Обозначение характерных точек части границы | Координаты, м | | Метод определения координат характерной точки | Средняя квадратическая погрешность положения характерной точки (Mt), м | Описание обозначения точки на местности (при наличии) |
|---|---------------|------------|---|---|---|
| | X | Y | | | |
| 1 | 2 | 3 | 4 | 5 | 6 |
| н90 | 460310.17 | 2199326.33 | Картометрический метод | 0.10 | - |
| н91 | 460343.09 | 2199378.12 | Картометрический метод | 0.10 | - |
| н92 | 460359.86 | 2199437.70 | Картометрический метод | 0.10 | - |
| н93 | 460381.38 | 2200034.17 | Картометрический метод | 0.10 | - |
| н94 | 460383.96 | 2200105.57 | Картометрический метод | 0.10 | - |
| н95 | 460385.22 | 2200140.51 | Картометрический метод | 0.10 | - |
| н96 | 460392.43 | 2200365.58 | Картометрический метод | 0.10 | - |
| н26 | 460392.84 | 2200379.86 | Картометрический метод | 0.10 | - |
| Часть 5 | | | | | |
| н97 | 462111.77 | 2211068.29 | Картометрический метод | 0.10 | - |
| н98 | 462096.42 | 2211080.25 | Картометрический метод | 0.10 | - |
| н99 | 461990.07 | 2210917.02 | Картометрический метод | 0.10 | - |
| н100 | 461933.71 | 2210829.83 | Картометрический метод | 0.10 | - |
| н101 | 461877.43 | 2210742.34 | Картометрический метод | 0.10 | - |
| н102 | 461718.39 | 2210495.51 | Картометрический метод | 0.10 | - |
| н103 | 461672.97 | 2210438.28 | Картометрический метод | 0.10 | - |
| н104 | 461661.72 | 2210432.10 | Картометрический метод | 0.10 | - |
| н105 | 461655.96 | 2210424.96 | Картометрический метод | 0.10 | - |
| н106 | 461649.31 | 2210411.53 | Картометрический метод | 0.10 | - |
| н107 | 461636.00 | 2210394.99 | Картометрический метод | 0.10 | - |
| н108 | 461625.69 | 2210378.63 | Картометрический метод | 0.10 | - |
| н109 | 461345.85 | 2210043.00 | Картометрический метод | 0.10 | - |
| н110 | 461183.02 | 2209843.89 | Картометрический метод | 0.10 | - |
| н111 | 461117.73 | 2209769.63 | Картометрический метод | 0.10 | - |
| н112 | 460897.58 | 2209506.69 | Картометрический метод | 0.10 | - |
| н113 | 460875.58 | 2209477.14 | Картометрический метод | 0.10 | - |

3. Сведения о характерных точках части (частей) границы объекта

| Обозначение характерных точек части границы | Координаты, м | | Метод определения координат характерной точки | Средняя квадратическая погрешность положения характерной точки (Mt), м | Описание обозначения точки на местности (при наличии) |
|---|---------------|------------|---|---|---|
| | X | Y | | | |
| 1 | 2 | 3 | 4 | 5 | 6 |
| н114 | 460818.97 | 2209408.75 | Картометрический метод | 0.10 | - |
| н115 | 460737.41 | 2209307.41 | Картометрический метод | 0.10 | - |
| н116 | 460429.89 | 2208942.63 | Картометрический метод | 0.10 | - |
| н117 | 460407.64 | 2208919.76 | Картометрический метод | 0.10 | - |
| н118 | 460387.20 | 2208903.35 | Картометрический метод | 0.10 | - |
| н119 | 460286.24 | 2208850.21 | Картометрический метод | 0.10 | - |
| н120 | 460284.86 | 2208853.22 | Картометрический метод | 0.10 | - |
| н121 | 460276.52 | 2208848.89 | Картометрический метод | 0.10 | - |
| н122 | 460277.94 | 2208845.91 | Картометрический метод | 0.10 | - |
| н123 | 459936.41 | 2208685.74 | Картометрический метод | 0.10 | - |
| н124 | 459902.72 | 2208665.46 | Картометрический метод | 0.10 | - |
| н125 | 459879.81 | 2208646.04 | Картометрический метод | 0.10 | - |
| н126 | 459878.12 | 2208647.69 | Картометрический метод | 0.10 | - |
| н127 | 459872.03 | 2208643.04 | Картометрический метод | 0.10 | - |
| н128 | 459873.57 | 2208640.82 | Картометрический метод | 0.10 | - |
| н129 | 459771.51 | 2208535.98 | Картометрический метод | 0.10 | - |
| н130 | 459764.64 | 2208531.54 | Картометрический метод | 0.10 | - |
| н131 | 459759.02 | 2208529.47 | Картометрический метод | 0.10 | - |
| н132 | 459626.16 | 2208613.58 | Картометрический метод | 0.10 | - |
| н133 | 459512.95 | 2208681.43 | Картометрический метод | 0.10 | - |
| н134 | 459390.47 | 2208755.79 | Картометрический метод | 0.10 | - |
| н135 | 459394.22 | 2208761.81 | Картометрический метод | 0.10 | - |
| н136 | 459360.51 | 2208782.14 | Картометрический метод | 0.10 | - |
| н137 | 459355.78 | 2208784.99 | Картометрический метод | 0.10 | - |
| н138 | 459350.19 | 2208788.39 | Картометрический метод | 0.10 | - |
| н139 | 459346.60 | 2208782.46 | Картометрический метод | 0.10 | - |

3. Сведения о характерных точках части (частей) границы объекта

| Обозначение характерных точек части границы | Координаты, м | | Метод определения координат характерной точки | Средняя квадратическая погрешность положения характерной точки (Mt), м | Описание обозначения точки на местности (при наличии) |
|---|---------------|------------|---|---|---|
| | X | Y | | | |
| 1 | 2 | 3 | 4 | 5 | 6 |
| n140 | 459131.80 | 2208913.27 | Картометрический метод | 0.10 | - |
| n141 | 459130.21 | 2208910.63 | Картометрический метод | 0.10 | - |
| n142 | 459042.61 | 2208965.92 | Картометрический метод | 0.10 | - |
| n143 | 459040.77 | 2208962.87 | Картометрический метод | 0.10 | - |
| n144 | 458948.65 | 2209020.24 | Картометрический метод | 0.10 | - |
| n145 | 458898.78 | 2209055.86 | Картометрический метод | 0.10 | - |
| n146 | 458859.79 | 2209079.49 | Картометрический метод | 0.10 | - |
| n147 | 458836.28 | 2209093.16 | Картометрический метод | 0.10 | - |
| n148 | 458734.15 | 2209156.82 | Картометрический метод | 0.10 | - |
| n149 | 458718.42 | 2209167.80 | Картометрический метод | 0.10 | - |
| n150 | 458644.79 | 2209211.56 | Картометрический метод | 0.10 | - |
| n151 | 458605.54 | 2209235.16 | Картометрический метод | 0.10 | - |
| n152 | 458526.68 | 2209284.78 | Картометрический метод | 0.10 | - |
| n153 | 458506.17 | 2209297.70 | Картометрический метод | 0.10 | - |
| n154 | 458273.87 | 2209439.57 | Картометрический метод | 0.10 | - |
| n155 | 458141.60 | 2209520.34 | Картометрический метод | 0.10 | - |
| n156 | 458127.71 | 2209528.83 | Картометрический метод | 0.10 | - |
| n157 | 458063.48 | 2209568.06 | Картометрический метод | 0.10 | - |
| n158 | 458049.43 | 2209580.59 | Картометрический метод | 0.10 | - |
| n159 | 458038.32 | 2209584.11 | Картометрический метод | 0.10 | - |
| n160 | 457911.55 | 2209661.88 | Картометрический метод | 0.10 | - |
| n161 | 457814.97 | 2209721.14 | Картометрический метод | 0.10 | - |
| n162 | 457796.02 | 2209736.09 | Картометрический метод | 0.10 | - |
| n163 | 457770.77 | 2209747.89 | Картометрический метод | 0.10 | - |
| n164 | 457541.72 | 2209888.17 | Картометрический метод | 0.10 | - |
| n165 | 457370.18 | 2209995.24 | Картометрический метод | 0.10 | - |

3. Сведения о характерных точках части (частей) границы объекта

| Обозначение характерных точек части границы | Координаты, м | | Метод определения координат характерной точки | Средняя квадратическая погрешность положения характерной точки (Mt), м | Описание обозначения точки на местности (при наличии) |
|---|---------------|------------|---|---|---|
| | X | Y | | | |
| 1 | 2 | 3 | 4 | 5 | 6 |
| н166 | 457270.45 | 2210052.12 | Картометрический метод | 0.10 | - |
| н167 | 457226.63 | 2210077.52 | Картометрический метод | 0.10 | - |
| н168 | 457212.70 | 2210085.25 | Картометрический метод | 0.10 | - |
| н169 | 457205.71 | 2210087.31 | Картометрический метод | 0.10 | - |
| н170 | 457162.59 | 2210111.07 | Картометрический метод | 0.10 | - |
| н171 | 457119.57 | 2210128.23 | Картометрический метод | 0.10 | - |
| н172 | 457099.52 | 2210140.59 | Картометрический метод | 0.10 | - |
| н173 | 456979.91 | 2210196.72 | Картометрический метод | 0.10 | - |
| н174 | 456827.17 | 2210272.55 | Картометрический метод | 0.10 | - |
| н175 | 456544.85 | 2210408.10 | Картометрический метод | 0.10 | - |
| н176 | 456541.30 | 2210379.85 | Картометрический метод | 0.10 | - |
| н177 | 456815.32 | 2210248.29 | Картометрический метод | 0.10 | - |
| н178 | 456968.85 | 2210173.75 | Картометрический метод | 0.10 | - |
| н179 | 457101.15 | 2210109.07 | Картометрический метод | 0.10 | - |
| н180 | 457108.84 | 2210104.13 | Картометрический метод | 0.10 | - |
| н181 | 457111.57 | 2210102.69 | Картометрический метод | 0.10 | - |
| н182 | 457113.94 | 2210099.88 | Картометрический метод | 0.10 | - |
| н183 | 457159.03 | 2210079.15 | Картометрический метод | 0.10 | - |
| н184 | 457227.84 | 2210042.71 | Картометрический метод | 0.10 | - |
| н185 | 457351.15 | 2209973.50 | Картометрический метод | 0.10 | - |
| н186 | 457527.58 | 2209865.18 | Картометрический метод | 0.10 | - |
| н187 | 457949.19 | 2209608.06 | Картометрический метод | 0.10 | - |
| н188 | 457957.53 | 2209599.40 | Картометрический метод | 0.10 | - |
| н189 | 458003.10 | 2209574.47 | Картометрический метод | 0.10 | - |
| н190 | 458492.62 | 2209275.45 | Картометрический метод | 0.10 | - |
| н191 | 458526.17 | 2209253.07 | Картометрический метод | 0.10 | - |

3. Сведения о характерных точках части (частей) границы объекта

| Обозначение характерных точек части границы | Координаты, м | | Метод определения координат характерной точки | Средняя квадратическая погрешность положения характерной точки (Mt), м | Описание обозначения точки на местности (при наличии) |
|---|---------------|------------|---|---|---|
| | X | Y | | | |
| 1 | 2 | 3 | 4 | 5 | 6 |
| н192 | 458536.00 | 2209248.88 | Картометрический метод | 0.10 | - |
| н193 | 458626.78 | 2209190.02 | Картометрический метод | 0.10 | - |
| н194 | 458643.58 | 2209178.61 | Картометрический метод | 0.10 | - |
| н195 | 458652.79 | 2209167.97 | Картометрический метод | 0.10 | - |
| н196 | 458615.97 | 2209179.66 | Картометрический метод | 0.10 | - |
| н197 | 458600.84 | 2209183.56 | Картометрический метод | 0.10 | - |
| н198 | 458573.71 | 2209188.90 | Картометрический метод | 0.10 | - |
| н199 | 458544.13 | 2209193.03 | Картометрический метод | 0.10 | - |
| н200 | 458464.74 | 2209197.43 | Картометрический метод | 0.10 | - |
| н201 | 458457.05 | 2209197.79 | Картометрический метод | 0.10 | - |
| н202 | 458408.05 | 2209200.17 | Картометрический метод | 0.10 | - |
| н203 | 458183.49 | 2209211.10 | Картометрический метод | 0.10 | - |
| н204 | 457958.28 | 2209221.71 | Картометрический метод | 0.10 | - |
| н205 | 457949.89 | 2209224.98 | Картометрический метод | 0.10 | - |
| н206 | 457899.97 | 2209229.54 | Картометрический метод | 0.10 | - |
| н207 | 457889.97 | 2209230.51 | Картометрический метод | 0.10 | - |
| н208 | 457867.45 | 2209232.75 | Картометрический метод | 0.10 | - |
| н209 | 457854.24 | 2209231.34 | Картометрический метод | 0.10 | - |
| н210 | 457852.30 | 2209231.13 | Картометрический метод | 0.10 | - |
| н211 | 457851.88 | 2209231.13 | Картометрический метод | 0.10 | - |
| н212 | 457815.75 | 2209231.55 | Картометрический метод | 0.10 | - |
| н213 | 457784.17 | 2209232.94 | Картометрический метод | 0.10 | - |
| н214 | 457733.21 | 2209235.14 | Картометрический метод | 0.10 | - |
| н215 | 457728.96 | 2209235.40 | Картометрический метод | 0.10 | - |
| н216 | 457710.55 | 2209235.41 | Картометрический метод | 0.10 | - |
| н217 | 457707.66 | 2209235.53 | Картометрический метод | 0.10 | - |

3. Сведения о характерных точках части (частей) границы объекта

| Обозначение характерных точек части границы | Координаты, м | | Метод определения координат характерной точки | Средняя квадратическая погрешность положения характерной точки (Mt), м | Описание обозначения точки на местности (при наличии) |
|---|---------------|------------|---|---|---|
| | X | Y | | | |
| 1 | 2 | 3 | 4 | 5 | 6 |
| н218 | 457691.90 | 2209236.59 | Картометрический метод | 0.10 | - |
| н219 | 457684.68 | 2209236.85 | Картометрический метод | 0.10 | - |
| н220 | 457672.08 | 2209238.08 | Картометрический метод | 0.10 | - |
| н221 | 457654.19 | 2209239.25 | Картометрический метод | 0.10 | - |
| н222 | 457653.93 | 2209233.20 | Картометрический метод | 0.10 | - |
| н223 | 457648.12 | 2209229.20 | Картометрический метод | 0.10 | - |
| н224 | 457635.85 | 2209227.21 | Картометрический метод | 0.10 | - |
| н225 | 457616.34 | 2209224.06 | Картометрический метод | 0.10 | - |
| н226 | 457593.12 | 2209217.70 | Картометрический метод | 0.10 | - |
| н227 | 457589.53 | 2209216.48 | Картометрический метод | 0.10 | - |
| н228 | 457547.94 | 2209202.34 | Картометрический метод | 0.10 | - |
| н229 | 457532.34 | 2209197.03 | Картометрический метод | 0.10 | - |
| н230 | 457493.36 | 2209168.27 | Картометрический метод | 0.10 | - |
| н231 | 457485.51 | 2209161.96 | Картометрический метод | 0.10 | - |
| н232 | 457471.82 | 2209146.79 | Картометрический метод | 0.10 | - |
| н233 | 457445.05 | 2209115.02 | Картометрический метод | 0.10 | - |
| н234 | 457428.84 | 2209092.81 | Картометрический метод | 0.10 | - |
| н235 | 457410.05 | 2209063.29 | Картометрический метод | 0.10 | - |
| н236 | 457391.51 | 2209020.12 | Картометрический метод | 0.10 | - |
| н237 | 457381.74 | 2208984.84 | Картометрический метод | 0.10 | - |
| н238 | 457376.43 | 2208947.08 | Картометрический метод | 0.10 | - |
| н239 | 457375.13 | 2208894.06 | Картометрический метод | 0.10 | - |
| н240 | 457374.04 | 2208878.95 | Картометрический метод | 0.10 | - |
| н241 | 457372.96 | 2208863.83 | Картометрический метод | 0.10 | - |
| н242 | 457368.70 | 2208836.59 | Картометрический метод | 0.10 | - |
| н243 | 457363.91 | 2208820.48 | Картометрический метод | 0.10 | - |

3. Сведения о характерных точках части (частей) границы объекта

| Обозначение характерных точек части границы | Координаты, м | | Метод определения координат характерной точки | Средняя квадратическая погрешность положения характерной точки (Mt), м | Описание обозначения точки на местности (при наличии) |
|---|---------------|------------|---|---|---|
| | X | Y | | | |
| 1 | 2 | 3 | 4 | 5 | 6 |
| н244 | 457359.12 | 2208804.35 | Картометрический метод | 0.10 | - |
| н245 | 457343.93 | 2208768.18 | Картометрический метод | 0.10 | - |
| н246 | 457334.94 | 2208753.30 | Картометрический метод | 0.10 | - |
| н247 | 457325.96 | 2208738.41 | Картометрический метод | 0.10 | - |
| н248 | 457303.27 | 2208707.58 | Картометрический метод | 0.10 | - |
| н249 | 457271.39 | 2208674.02 | Картометрический метод | 0.10 | - |
| н250 | 457267.95 | 2208657.71 | Картометрический метод | 0.10 | - |
| н251 | 457260.10 | 2208643.60 | Картометрический метод | 0.10 | - |
| н252 | 457252.24 | 2208629.49 | Картометрический метод | 0.10 | - |
| н253 | 457145.40 | 2208467.50 | Картометрический метод | 0.10 | - |
| н254 | 457128.95 | 2208445.36 | Картометрический метод | 0.10 | - |
| н255 | 457112.50 | 2208423.20 | Картометрический метод | 0.10 | - |
| н256 | 457059.10 | 2208345.84 | Картометрический метод | 0.10 | - |
| н257 | 457006.74 | 2208275.51 | Картометрический метод | 0.10 | - |
| н258 | 456998.17 | 2208257.56 | Картометрический метод | 0.10 | - |
| н259 | 456924.97 | 2208163.87 | Картометрический метод | 0.10 | - |
| н260 | 456890.38 | 2208119.62 | Картометрический метод | 0.10 | - |
| н261 | 456855.79 | 2208075.34 | Картометрический метод | 0.10 | - |
| н262 | 456835.41 | 2208048.89 | Картометрический метод | 0.10 | - |
| н263 | 456825.22 | 2208035.65 | Картометрический метод | 0.10 | - |
| н264 | 456761.62 | 2207958.67 | Картометрический метод | 0.10 | - |
| н265 | 456730.61 | 2207929.32 | Картометрический метод | 0.10 | - |
| н266 | 456716.20 | 2207919.49 | Картометрический метод | 0.10 | - |
| н267 | 456687.37 | 2207899.81 | Картометрический метод | 0.10 | - |
| н268 | 456636.99 | 2207873.88 | Картометрический метод | 0.10 | - |
| н269 | 456583.52 | 2207853.66 | Картометрический метод | 0.10 | - |

3. Сведения о характерных точках части (частей) границы объекта

| Обозначение характерных точек части границы | Координаты, м | | Метод определения координат характерной точки | Средняя квадратическая погрешность положения характерной точки (Mt), м | Описание обозначения точки на местности (при наличии) |
|---|---------------|------------|---|---|---|
| | X | Y | | | |
| 1 | 2 | 3 | 4 | 5 | 6 |
| н270 | 456550.30 | 2207845.96 | Картометрический метод | 0.10 | - |
| н271 | 456550.57 | 2207835.92 | Картометрический метод | 0.10 | - |
| н272 | 456573.87 | 2207839.85 | Картометрический метод | 0.10 | - |
| н273 | 456600.27 | 2207846.89 | Картометрический метод | 0.10 | - |
| н274 | 456647.20 | 2207864.93 | Картометрический метод | 0.10 | - |
| н275 | 456694.08 | 2207891.27 | Картометрический метод | 0.10 | - |
| н276 | 456743.71 | 2207925.52 | Картометрический метод | 0.10 | - |
| н277 | 456772.83 | 2207954.27 | Картометрический метод | 0.10 | - |
| н278 | 456799.81 | 2207985.08 | Картометрический метод | 0.10 | - |
| н279 | 456916.07 | 2208135.16 | Картометрический метод | 0.10 | - |
| н280 | 457033.95 | 2208287.34 | Картометрический метод | 0.10 | - |
| н281 | 457093.03 | 2208367.23 | Картометрический метод | 0.10 | - |
| н282 | 457097.51 | 2208373.55 | Картометрический метод | 0.10 | - |
| н283 | 457107.61 | 2208387.78 | Картометрический метод | 0.10 | - |
| н284 | 457127.72 | 2208416.12 | Картометрический метод | 0.10 | - |
| н285 | 457265.53 | 2208627.74 | Картометрический метод | 0.10 | - |
| н286 | 457271.94 | 2208632.82 | Картометрический метод | 0.10 | - |
| н287 | 457275.25 | 2208635.46 | Картометрический метод | 0.10 | - |
| н288 | 457288.69 | 2208646.12 | Картометрический метод | 0.10 | - |
| н289 | 457307.63 | 2208669.39 | Картометрический метод | 0.10 | - |
| н290 | 457297.28 | 2208678.84 | Картометрический метод | 0.10 | - |
| н291 | 457319.72 | 2208707.73 | Картометрический метод | 0.10 | - |
| н292 | 457319.78 | 2208707.83 | Картометрический метод | 0.10 | - |
| н293 | 457336.90 | 2208729.89 | Картометрический метод | 0.10 | - |
| н294 | 457333.77 | 2208732.40 | Картометрический метод | 0.10 | - |
| н295 | 457335.33 | 2208735.15 | Картометрический метод | 0.10 | - |

3. Сведения о характерных точках части (частей) границы объекта

| Обозначение характерных точек части границы | Координаты, м | | Метод определения координат характерной точки | Средняя квадратическая погрешность положения характерной точки (Mt), м | Описание обозначения точки на местности (при наличии) |
|---|---------------|------------|---|---|---|
| | X | Y | | | |
| 1 | 2 | 3 | 4 | 5 | 6 |
| н296 | 457344.95 | 2208746.49 | Картометрический метод | 0.10 | - |
| н297 | 457360.43 | 2208779.25 | Картометрический метод | 0.10 | - |
| н298 | 457362.96 | 2208784.60 | Картометрический метод | 0.10 | - |
| н299 | 457373.85 | 2208821.11 | Картометрический метод | 0.10 | - |
| н300 | 457381.22 | 2208856.04 | Картометрический метод | 0.10 | - |
| н301 | 457384.06 | 2208894.39 | Картометрический метод | 0.10 | - |
| н302 | 457385.42 | 2208943.71 | Картометрический метод | 0.10 | - |
| н303 | 457394.27 | 2208982.87 | Картометрический метод | 0.10 | - |
| н304 | 457397.35 | 2208994.81 | Картометрический метод | 0.10 | - |
| н305 | 457409.14 | 2209026.72 | Картометрический метод | 0.10 | - |
| н306 | 457422.09 | 2209054.89 | Картометрический метод | 0.10 | - |
| н307 | 457431.56 | 2209070.94 | Картометрический метод | 0.10 | - |
| н308 | 457438.34 | 2209081.86 | Картометрический метод | 0.10 | - |
| н309 | 457457.52 | 2209106.87 | Картометрический метод | 0.10 | - |
| н310 | 457477.20 | 2209130.16 | Картометрический метод | 0.10 | - |
| н311 | 457517.07 | 2209163.37 | Картометрический метод | 0.10 | - |
| н312 | 457547.10 | 2209184.69 | Картометрический метод | 0.10 | - |
| н313 | 457584.58 | 2209203.61 | Картометрический метод | 0.10 | - |
| н314 | 457596.42 | 2209208.22 | Картометрический метод | 0.10 | - |
| н315 | 457604.46 | 2209210.54 | Картометрический метод | 0.10 | - |
| н316 | 457624.66 | 2209215.16 | Картометрический метод | 0.10 | - |
| н317 | 457651.23 | 2209220.77 | Картометрический метод | 0.10 | - |
| н318 | 457653.53 | 2209221.26 | Картометрический метод | 0.10 | - |
| н319 | 457671.12 | 2209222.60 | Картометрический метод | 0.10 | - |
| н320 | 457704.08 | 2209223.52 | Картометрический метод | 0.10 | - |
| н321 | 457737.26 | 2209221.56 | Картометрический метод | 0.10 | - |

3. Сведения о характерных точках части (частей) границы объекта

| Обозначение характерных точек части границы | Координаты, м | | Метод определения координат характерной точки | Средняя квадратическая погрешность положения характерной точки (Mt), м | Описание обозначения точки на местности (при наличии) |
|---|---------------|------------|---|---|---|
| | X | Y | | | |
| 1 | 2 | 3 | 4 | 5 | 6 |
| н322 | 457756.95 | 2209220.11 | Картометрический метод | 0.10 | - |
| н323 | 457858.39 | 2209216.77 | Картометрический метод | 0.10 | - |
| н324 | 457858.50 | 2209216.77 | Картометрический метод | 0.10 | - |
| н325 | 457887.92 | 2209215.95 | Картометрический метод | 0.10 | - |
| н326 | 457887.40 | 2209212.35 | Картометрический метод | 0.10 | - |
| н327 | 457833.44 | 2209190.30 | Картометрический метод | 0.10 | - |
| н328 | 457817.44 | 2209185.98 | Картометрический метод | 0.10 | - |
| н329 | 457803.82 | 2209182.30 | Картометрический метод | 0.10 | - |
| н330 | 457728.98 | 2209179.77 | Картометрический метод | 0.10 | - |
| н331 | 457660.84 | 2209182.94 | Картометрический метод | 0.10 | - |
| н332 | 457565.01 | 2209187.99 | Картометрический метод | 0.10 | - |
| н333 | 457564.70 | 2209181.00 | Картометрический метод | 0.10 | - |
| н334 | 457788.45 | 2209171.83 | Картометрический метод | 0.10 | - |
| н335 | 457794.37 | 2209171.56 | Картометрический метод | 0.10 | - |
| н336 | 457835.39 | 2209168.32 | Картометрический метод | 0.10 | - |
| н337 | 457835.77 | 2209175.30 | Картометрический метод | 0.10 | - |
| н338 | 457810.66 | 2209176.64 | Картометрический метод | 0.10 | - |
| н339 | 457823.69 | 2209179.52 | Картометрический метод | 0.10 | - |
| н340 | 457854.16 | 2209190.39 | Картометрический метод | 0.10 | - |
| н341 | 457885.89 | 2209201.71 | Картометрический метод | 0.10 | - |
| н342 | 457896.35 | 2209205.44 | Картометрический метод | 0.10 | - |
| н343 | 457939.66 | 2209211.78 | Картометрический метод | 0.10 | - |
| н344 | 458080.65 | 2209205.69 | Картометрический метод | 0.10 | - |
| н345 | 458305.85 | 2209193.81 | Картометрический метод | 0.10 | - |
| н346 | 458392.29 | 2209190.30 | Картометрический метод | 0.10 | - |
| н347 | 458404.59 | 2209189.78 | Картометрический метод | 0.10 | - |

3. Сведения о характерных точках части (частей) границы объекта

| Обозначение характерных точек части границы | Координаты, м | | Метод определения координат характерной точки | Средняя квадратическая погрешность положения характерной точки (Mt), м | Описание обозначения точки на местности (при наличии) |
|---|---------------|------------|---|---|---|
| | X | Y | | | |
| 1 | 2 | 3 | 4 | 5 | 6 |
| н348 | 458457.68 | 2209187.55 | Картометрический метод | 0.10 | - |
| н349 | 458447.91 | 2209169.25 | Картометрический метод | 0.10 | - |
| н350 | 458444.88 | 2209163.58 | Картометрический метод | 0.10 | - |
| н351 | 458415.59 | 2209108.73 | Картометрический метод | 0.10 | - |
| н352 | 458375.23 | 2209051.46 | Картометрический метод | 0.10 | - |
| н353 | 458289.83 | 2208930.26 | Картометрический метод | 0.10 | - |
| н354 | 458305.88 | 2208918.85 | Картометрический метод | 0.10 | - |
| н355 | 458307.22 | 2208917.90 | Картометрический метод | 0.10 | - |
| н356 | 458427.98 | 2209101.10 | Картометрический метод | 0.10 | - |
| н357 | 458449.44 | 2209135.27 | Картометрический метод | 0.10 | - |
| н358 | 458450.90 | 2209137.60 | Картометрический метод | 0.10 | - |
| н359 | 458476.45 | 2209137.94 | Картометрический метод | 0.10 | - |
| н360 | 458642.10 | 2209140.04 | Картометрический метод | 0.10 | - |
| н361 | 458668.06 | 2209139.33 | Картометрический метод | 0.10 | - |
| н362 | 458609.81 | 2209057.50 | Картометрический метод | 0.10 | - |
| н363 | 458613.08 | 2209054.92 | Картометрический метод | 0.10 | - |
| н364 | 458678.79 | 2209145.68 | Картометрический метод | 0.10 | - |
| н365 | 458700.83 | 2209134.50 | Картометрический метод | 0.10 | - |
| н366 | 458748.01 | 2209106.41 | Картометрический метод | 0.10 | - |
| н367 | 458787.66 | 2209078.52 | Картометрический метод | 0.10 | - |
| н368 | 458779.94 | 2209076.52 | Картометрический метод | 0.10 | - |
| н369 | 458752.01 | 2209081.06 | Картометрический метод | 0.10 | - |
| н370 | 458718.06 | 2209073.31 | Картометрический метод | 0.10 | - |
| н371 | 458692.62 | 2209059.54 | Картометрический метод | 0.10 | - |
| н372 | 458669.94 | 2209041.33 | Картометрический метод | 0.10 | - |
| н373 | 458659.18 | 2209027.77 | Картометрический метод | 0.10 | - |

3. Сведения о характерных точках части (частей) границы объекта

| Обозначение характерных точек части границы | Координаты, м | | Метод определения координат характерной точки | Средняя квадратическая погрешность положения характерной точки (Mt), м | Описание обозначения точки на местности (при наличии) |
|---|---------------|------------|---|---|---|
| | X | Y | | | |
| 1 | 2 | 3 | 4 | 5 | 6 |
| н374 | 458645.45 | 2209010.47 | Картометрический метод | 0.10 | - |
| н375 | 458566.27 | 2208902.20 | Картометрический метод | 0.10 | - |
| н376 | 458532.63 | 2208857.58 | Картометрический метод | 0.10 | - |
| н377 | 458538.36 | 2208853.42 | Картометрический метод | 0.10 | - |
| н378 | 458572.43 | 2208898.55 | Картометрический метод | 0.10 | - |
| н379 | 458640.85 | 2208991.24 | Картометрический метод | 0.10 | - |
| н380 | 458666.27 | 2209023.61 | Картометрический метод | 0.10 | - |
| н381 | 458677.10 | 2209037.39 | Картометрический метод | 0.10 | - |
| н382 | 458703.68 | 2209057.79 | Картометрический метод | 0.10 | - |
| н383 | 458731.11 | 2209069.02 | Картометрический метод | 0.10 | - |
| н384 | 458760.19 | 2209072.67 | Картометрический метод | 0.10 | - |
| н385 | 458778.84 | 2209071.57 | Картометрический метод | 0.10 | - |
| н386 | 458782.34 | 2209070.16 | Картометрический метод | 0.10 | - |
| н387 | 458827.06 | 2209048.86 | Картометрический метод | 0.10 | - |
| н388 | 458835.35 | 2209047.12 | Картометрический метод | 0.10 | - |
| н389 | 458840.35 | 2209044.18 | Картометрический метод | 0.10 | - |
| н390 | 458841.88 | 2209042.10 | Картометрический метод | 0.10 | - |
| н391 | 458852.05 | 2209036.06 | Картометрический метод | 0.10 | - |
| н392 | 458879.20 | 2209023.12 | Картометрический метод | 0.10 | - |
| н393 | 458911.86 | 2209003.24 | Картометрический метод | 0.10 | - |
| н394 | 458930.18 | 2208991.86 | Картометрический метод | 0.10 | - |
| н395 | 458940.26 | 2208985.72 | Картометрический метод | 0.10 | - |
| н396 | 458987.07 | 2208956.80 | Картометрический метод | 0.10 | - |
| н397 | 459034.10 | 2208928.05 | Картометрический метод | 0.10 | - |
| н398 | 459032.62 | 2208925.64 | Картометрический метод | 0.10 | - |
| н399 | 459051.37 | 2208916.87 | Картометрический метод | 0.10 | - |

3. Сведения о характерных точках части (частей) границы объекта

| Обозначение характерных точек части границы | Координаты, м | | Метод определения координат характерной точки | Средняя квадратическая погрешность положения характерной точки (Mt), м | Описание обозначения точки на местности (при наличии) |
|---|---------------|------------|---|---|---|
| | X | Y | | | |
| 1 | 2 | 3 | 4 | 5 | 6 |
| н400 | 459049.67 | 2208913.24 | Картометрический метод | 0.10 | - |
| н401 | 459117.30 | 2208882.28 | Картометрический метод | 0.10 | - |
| н402 | 459121.24 | 2208880.04 | Картометрический метод | 0.10 | - |
| н403 | 459134.17 | 2208872.54 | Картометрический метод | 0.10 | - |
| н404 | 459171.89 | 2208847.91 | Картометрический метод | 0.10 | - |
| н405 | 459259.85 | 2208793.04 | Картометрический метод | 0.10 | - |
| н406 | 459285.64 | 2208773.84 | Картометрический метод | 0.10 | - |
| н407 | 459314.14 | 2208752.10 | Картометрический метод | 0.10 | - |
| н408 | 459362.42 | 2208708.19 | Картометрический метод | 0.10 | - |
| н409 | 459389.73 | 2208685.52 | Картометрический метод | 0.10 | - |
| н410 | 459426.12 | 2208658.46 | Картометрический метод | 0.10 | - |
| н411 | 459438.17 | 2208651.99 | Картометрический метод | 0.10 | - |
| н412 | 459520.52 | 2208600.64 | Картометрический метод | 0.10 | - |
| н413 | 459535.09 | 2208582.58 | Картометрический метод | 0.10 | - |
| н414 | 459540.58 | 2208579.01 | Картометрический метод | 0.10 | - |
| н415 | 459565.33 | 2208562.93 | Картометрический метод | 0.10 | - |
| н416 | 459568.63 | 2208560.78 | Картометрический метод | 0.10 | - |
| н417 | 459575.48 | 2208570.02 | Картометрический метод | 0.10 | - |
| н418 | 459575.97 | 2208570.83 | Картометрический метод | 0.10 | - |
| н419 | 459579.64 | 2208574.79 | Картометрический метод | 0.10 | - |
| н420 | 459578.88 | 2208576.27 | Картометрический метод | 0.10 | - |
| н421 | 459583.79 | 2208579.57 | Картометрический метод | 0.10 | - |
| н422 | 459596.79 | 2208586.59 | Картометрический метод | 0.10 | - |
| н423 | 459602.75 | 2208591.56 | Картометрический метод | 0.10 | - |
| н424 | 459680.04 | 2208546.99 | Картометрический метод | 0.10 | - |
| н425 | 459731.62 | 2208513.42 | Картометрический метод | 0.10 | - |

3. Сведения о характерных точках части (частей) границы объекта

| Обозначение характерных точек части границы | Координаты, м | | Метод определения координат характерной точки | Средняя квадратическая погрешность положения характерной точки (Mt), м | Описание обозначения точки на местности (при наличии) |
|---|---------------|------------|---|---|---|
| | X | Y | | | |
| 1 | 2 | 3 | 4 | 5 | 6 |
| н426 | 459734.46 | 2208506.61 | Картометрический метод | 0.10 | - |
| н427 | 459734.99 | 2208500.29 | Картометрический метод | 0.10 | - |
| н428 | 459725.03 | 2208488.93 | Картометрический метод | 0.10 | - |
| н429 | 459720.42 | 2208483.93 | Картометрический метод | 0.10 | - |
| н430 | 459691.02 | 2208453.13 | Картометрический метод | 0.10 | - |
| н431 | 459689.55 | 2208450.76 | Картометрический метод | 0.10 | - |
| н432 | 459684.89 | 2208445.71 | Картометрический метод | 0.10 | - |
| н433 | 459678.94 | 2208440.14 | Картометрический метод | 0.10 | - |
| н434 | 459583.79 | 2208341.56 | Картометрический метод | 0.10 | - |
| н435 | 459531.34 | 2208288.21 | Картометрический метод | 0.10 | - |
| н436 | 459528.88 | 2208287.62 | Картометрический метод | 0.10 | - |
| н437 | 459524.60 | 2208283.66 | Картометрический метод | 0.10 | - |
| н438 | 459521.16 | 2208280.65 | Картометрический метод | 0.10 | - |
| н439 | 459520.60 | 2208280.30 | Картометрический метод | 0.10 | - |
| н440 | 459522.05 | 2208278.71 | Картометрический метод | 0.10 | - |
| н441 | 459514.87 | 2208271.77 | Картометрический метод | 0.10 | - |
| н442 | 459515.02 | 2208271.62 | Картометрический метод | 0.10 | - |
| н443 | 459511.97 | 2208268.66 | Картометрический метод | 0.10 | - |
| н444 | 459511.16 | 2208266.75 | Картометрический метод | 0.10 | - |
| н445 | 459502.62 | 2208257.54 | Картометрический метод | 0.10 | - |
| н446 | 459500.40 | 2208256.30 | Картометрический метод | 0.10 | - |
| н447 | 459490.15 | 2208245.40 | Картометрический метод | 0.10 | - |
| н448 | 459482.59 | 2208237.71 | Картометрический метод | 0.10 | - |
| н449 | 459458.33 | 2208213.77 | Картометрический метод | 0.10 | - |
| н450 | 459430.87 | 2208188.46 | Картометрический метод | 0.10 | - |
| н451 | 459376.41 | 2208141.78 | Картометрический метод | 0.10 | - |

3. Сведения о характерных точках части (частей) границы объекта

| Обозначение характерных точек части границы | Координаты, м | | Метод определения координат характерной точки | Средняя квадратическая погрешность положения характерной точки (Mt), м | Описание обозначения точки на местности (при наличии) |
|---|---------------|------------|---|---|---|
| | X | Y | | | |
| 1 | 2 | 3 | 4 | 5 | 6 |
| н452 | 459372.32 | 2208138.31 | Картометрический метод | 0.10 | - |
| н453 | 459365.46 | 2208132.74 | Картометрический метод | 0.10 | - |
| н454 | 459349.94 | 2208121.09 | Картометрический метод | 0.10 | - |
| н455 | 459297.80 | 2208081.88 | Картометрический метод | 0.10 | - |
| н456 | 459201.68 | 2208003.61 | Картометрический метод | 0.10 | - |
| н457 | 459192.31 | 2208005.05 | Картометрический метод | 0.10 | - |
| н458 | 459182.43 | 2207992.65 | Картометрический метод | 0.10 | - |
| н459 | 459182.40 | 2207992.03 | Картометрический метод | 0.10 | - |
| н460 | 459182.29 | 2207987.96 | Картометрический метод | 0.10 | - |
| н461 | 459017.38 | 2207856.71 | Картометрический метод | 0.10 | - |
| н462 | 459016.00 | 2207855.61 | Картометрический метод | 0.10 | - |
| н463 | 458953.69 | 2207805.14 | Картометрический метод | 0.10 | - |
| н464 | 458926.59 | 2207783.20 | Картометрический метод | 0.10 | - |
| н465 | 458857.27 | 2207728.52 | Картометрический метод | 0.10 | - |
| н466 | 458807.46 | 2207689.22 | Картометрический метод | 0.10 | - |
| н467 | 458804.32 | 2207686.75 | Картометрический метод | 0.10 | - |
| н468 | 458792.28 | 2207676.86 | Картометрический метод | 0.10 | - |
| н469 | 458662.12 | 2207569.91 | Картометрический метод | 0.10 | - |
| н470 | 458468.51 | 2207415.59 | Картометрический метод | 0.10 | - |
| н471 | 458359.50 | 2207328.69 | Картометрический метод | 0.10 | - |
| н472 | 458259.01 | 2207247.81 | Картометрический метод | 0.10 | - |
| н473 | 458098.28 | 2207119.69 | Картометрический метод | 0.10 | - |
| н474 | 457922.43 | 2206981.02 | Картометрический метод | 0.10 | - |
| н475 | 457867.10 | 2206938.63 | Картометрический метод | 0.10 | - |
| н476 | 457833.07 | 2206910.42 | Картометрический метод | 0.10 | - |
| н477 | 457764.45 | 2206886.91 | Картометрический метод | 0.10 | - |

3. Сведения о характерных точках части (частей) границы объекта

| Обозначение характерных точек части границы | Координаты, м | | Метод определения координат характерной точки | Средняя квадратическая погрешность положения характерной точки (Mt), м | Описание обозначения точки на местности (при наличии) |
|---|---------------|------------|---|---|---|
| | X | Y | | | |
| 1 | 2 | 3 | 4 | 5 | 6 |
| н478 | 457743.52 | 2206876.60 | Картометрический метод | 0.10 | - |
| н479 | 457738.36 | 2206874.10 | Картометрический метод | 0.10 | - |
| н480 | 457737.43 | 2206869.39 | Картометрический метод | 0.10 | - |
| н481 | 457743.19 | 2206856.11 | Картометрический метод | 0.10 | - |
| н482 | 457748.72 | 2206853.31 | Картометрический метод | 0.10 | - |
| н483 | 457755.88 | 2206854.84 | Картометрический метод | 0.10 | - |
| н484 | 457796.59 | 2206875.93 | Картометрический метод | 0.10 | - |
| н485 | 457830.30 | 2206887.73 | Картометрический метод | 0.10 | - |
| н486 | 457856.99 | 2206902.05 | Картометрический метод | 0.10 | - |
| н487 | 457889.90 | 2206925.33 | Картометрический метод | 0.10 | - |
| н488 | 457896.68 | 2206925.15 | Картометрический метод | 0.10 | - |
| н489 | 457906.16 | 2206930.37 | Картометрический метод | 0.10 | - |
| н490 | 457910.28 | 2206936.36 | Картометрический метод | 0.10 | - |
| н491 | 457913.76 | 2206943.04 | Картометрический метод | 0.10 | - |
| н492 | 457952.23 | 2206973.31 | Картометрический метод | 0.10 | - |
| н493 | 458005.34 | 2207016.10 | Картометрический метод | 0.10 | - |
| н494 | 458045.08 | 2207048.11 | Картометрический метод | 0.10 | - |
| н495 | 458113.61 | 2207103.29 | Картометрический метод | 0.10 | - |
| н496 | 458284.58 | 2207239.99 | Картометрический метод | 0.10 | - |
| н497 | 458372.62 | 2207311.05 | Картометрический метод | 0.10 | - |
| н498 | 458675.91 | 2207552.77 | Картометрический метод | 0.10 | - |
| н499 | 458818.11 | 2207669.28 | Картометрический метод | 0.10 | - |
| н500 | 458940.08 | 2207765.84 | Картометрический метод | 0.10 | - |
| н501 | 458976.64 | 2207794.11 | Картометрический метод | 0.10 | - |
| н502 | 459016.96 | 2207826.71 | Картометрический метод | 0.10 | - |
| н503 | 459044.50 | 2207849.25 | Картометрический метод | 0.10 | - |

3. Сведения о характерных точках части (частей) границы объекта

| Обозначение характерных точек части границы | Координаты, м | | Метод определения координат характерной точки | Средняя квадратическая погрешность положения характерной точки (Mt), м | Описание обозначения точки на местности (при наличии) |
|---|---------------|------------|---|---|---|
| | X | Y | | | |
| 1 | 2 | 3 | 4 | 5 | 6 |
| н504 | 459202.09 | 2207978.19 | Картометрический метод | 0.10 | - |
| н505 | 459387.95 | 2208124.35 | Картометрический метод | 0.10 | - |
| н506 | 459423.20 | 2208154.56 | Картометрический метод | 0.10 | - |
| н507 | 459420.01 | 2208157.11 | Картометрический метод | 0.10 | - |
| н508 | 459489.91 | 2208218.61 | Картометрический метод | 0.10 | - |
| н509 | 459493.95 | 2208214.98 | Картометрический метод | 0.10 | - |
| н510 | 459511.18 | 2208231.87 | Картометрический метод | 0.10 | - |
| н511 | 459510.57 | 2208232.65 | Картометрический метод | 0.10 | - |
| н512 | 459551.82 | 2208276.13 | Картометрический метод | 0.10 | - |
| н513 | 459735.55 | 2208473.85 | Картометрический метод | 0.10 | - |
| н514 | 459735.94 | 2208474.28 | Картометрический метод | 0.10 | - |
| н515 | 459739.65 | 2208478.38 | Картометрический метод | 0.10 | - |
| н516 | 459740.11 | 2208478.88 | Картометрический метод | 0.10 | - |
| н517 | 459748.80 | 2208487.84 | Картометрический метод | 0.10 | - |
| н518 | 459750.60 | 2208486.67 | Картометрический метод | 0.10 | - |
| н519 | 459757.28 | 2208492.62 | Картометрический метод | 0.10 | - |
| н520 | 459762.08 | 2208494.40 | Картометрический метод | 0.10 | - |
| н521 | 459768.26 | 2208493.69 | Картометрический метод | 0.10 | - |
| н522 | 459900.61 | 2208413.59 | Картометрический метод | 0.10 | - |
| н523 | 460000.25 | 2208353.30 | Картометрический метод | 0.10 | - |
| н524 | 460216.55 | 2208222.53 | Картометрический метод | 0.10 | - |
| н525 | 460320.60 | 2208156.37 | Картометрический метод | 0.10 | - |
| н526 | 460321.15 | 2208150.71 | Картометрический метод | 0.10 | - |
| н527 | 460321.83 | 2208143.78 | Картометрический метод | 0.10 | - |
| н528 | 460337.98 | 2208138.61 | Картометрический метод | 0.10 | - |
| н529 | 460339.68 | 2208139.27 | Картометрический метод | 0.10 | - |

3. Сведения о характерных точках части (частей) границы объекта

| Обозначение характерных точек части границы | Координаты, м | | Метод определения координат характерной точки | Средняя квадратическая погрешность положения характерной точки (Mt), м | Описание обозначения точки на местности (при наличии) |
|---|---------------|------------|---|---|---|
| | X | Y | | | |
| 1 | 2 | 3 | 4 | 5 | 6 |
| н530 | 460345.07 | 2208141.48 | Картометрический метод | 0.10 | - |
| н531 | 460587.83 | 2207993.52 | Картометрический метод | 0.10 | - |
| н532 | 460596.87 | 2207980.26 | Картометрический метод | 0.10 | - |
| н533 | 460598.15 | 2207978.42 | Картометрический метод | 0.10 | - |
| н534 | 460610.25 | 2207970.18 | Картометрический метод | 0.10 | - |
| н535 | 460612.17 | 2207969.69 | Картометрический метод | 0.10 | - |
| н536 | 460622.99 | 2207966.96 | Картометрический метод | 0.10 | - |
| н537 | 460629.88 | 2207967.82 | Картометрический метод | 0.10 | - |
| н538 | 460671.86 | 2207942.12 | Картометрический метод | 0.10 | - |
| н539 | 460814.74 | 2207854.77 | Картометрический метод | 0.10 | - |
| н540 | 460959.67 | 2207766.42 | Картометрический метод | 0.10 | - |
| н541 | 460967.46 | 2207762.01 | Картометрический метод | 0.10 | - |
| н542 | 461012.08 | 2207736.87 | Картометрический метод | 0.10 | - |
| н543 | 461024.28 | 2207729.99 | Картометрический метод | 0.10 | - |
| н544 | 461065.46 | 2207709.99 | Картометрический метод | 0.10 | - |
| н545 | 461089.75 | 2207698.19 | Картометрический метод | 0.10 | - |
| н546 | 461101.79 | 2207691.52 | Картометрический метод | 0.10 | - |
| н547 | 461110.91 | 2207686.48 | Картометрический метод | 0.10 | - |
| н548 | 461204.20 | 2207644.62 | Картометрический метод | 0.10 | - |
| н549 | 461313.37 | 2207599.23 | Картометрический метод | 0.10 | - |
| н550 | 461460.44 | 2207538.00 | Картометрический метод | 0.10 | - |
| н551 | 461476.46 | 2207529.84 | Картометрический метод | 0.10 | - |
| н552 | 461496.28 | 2207521.71 | Картометрический метод | 0.10 | - |
| н553 | 461526.56 | 2207514.10 | Картометрический метод | 0.10 | - |
| н554 | 461549.07 | 2207509.78 | Картометрический метод | 0.10 | - |
| н555 | 461575.20 | 2207507.36 | Картометрический метод | 0.10 | - |

3. Сведения о характерных точках части (частей) границы объекта

| Обозначение характерных точек части границы | Координаты, м | | Метод определения координат характерной точки | Средняя квадратическая погрешность положения характерной точки (Mt), м | Описание обозначения точки на местности (при наличии) |
|---|---------------|------------|---|---|---|
| | X | Y | | | |
| 1 | 2 | 3 | 4 | 5 | 6 |
| н556 | 461600.36 | 2207507.51 | Картометрический метод | 0.10 | - |
| н557 | 461624.50 | 2207509.99 | Картометрический метод | 0.10 | - |
| н558 | 461670.02 | 2207521.41 | Картометрический метод | 0.10 | - |
| н559 | 461703.23 | 2207534.50 | Картометрический метод | 0.10 | - |
| н560 | 461704.12 | 2207531.94 | Картометрический метод | 0.10 | - |
| н561 | 461731.82 | 2207544.48 | Картометрический метод | 0.10 | - |
| н562 | 461769.06 | 2207555.74 | Картометрический метод | 0.10 | - |
| н563 | 461815.36 | 2207568.27 | Картометрический метод | 0.10 | - |
| н564 | 461833.49 | 2207571.54 | Картометрический метод | 0.10 | - |
| н565 | 461869.46 | 2207573.59 | Картометрический метод | 0.10 | - |
| н566 | 461869.17 | 2207570.91 | Картометрический метод | 0.10 | - |
| н567 | 461903.41 | 2207568.29 | Картометрический метод | 0.10 | - |
| н568 | 461904.56 | 2207577.95 | Картометрический метод | 0.10 | - |
| н569 | 461917.73 | 2207577.78 | Картометрический метод | 0.10 | - |
| н570 | 461943.98 | 2207575.30 | Картометрический метод | 0.10 | - |
| н571 | 461965.60 | 2207563.47 | Картометрический метод | 0.10 | - |
| н572 | 461989.59 | 2207557.69 | Картометрический метод | 0.10 | - |
| н573 | 462015.44 | 2207555.34 | Картометрический метод | 0.10 | - |
| н574 | 462021.87 | 2207557.21 | Картометрический метод | 0.10 | - |
| н575 | 462024.73 | 2207562.40 | Картометрический метод | 0.10 | - |
| н576 | 462028.99 | 2207577.55 | Картометрический метод | 0.10 | - |
| н577 | 462027.11 | 2207584.24 | Картометрический метод | 0.10 | - |
| н578 | 462023.61 | 2207587.34 | Картометрический метод | 0.10 | - |
| н579 | 462000.04 | 2207592.82 | Картометрический метод | 0.10 | - |
| н580 | 461984.71 | 2207595.86 | Картометрический метод | 0.10 | - |
| н581 | 461948.53 | 2207602.97 | Картометрический метод | 0.10 | - |

3. Сведения о характерных точках части (частей) границы объекта

| Обозначение характерных точек части границы | Координаты, м | | Метод определения координат характерной точки | Средняя квадратическая погрешность положения характерной точки (Mt), м | Описание обозначения точки на местности (при наличии) |
|---|---------------|------------|---|---|---|
| | X | Y | | | |
| 1 | 2 | 3 | 4 | 5 | 6 |
| н582 | 461908.01 | 2207607.35 | Картометрический метод | 0.10 | - |
| н583 | 461896.49 | 2207609.96 | Картометрический метод | 0.10 | - |
| н584 | 461873.45 | 2207610.11 | Картометрический метод | 0.10 | - |
| н585 | 461853.31 | 2207610.24 | Картометрический метод | 0.10 | - |
| н586 | 461831.52 | 2207606.72 | Картометрический метод | 0.10 | - |
| н587 | 461768.03 | 2207591.60 | Картометрический метод | 0.10 | - |
| н588 | 461767.77 | 2207591.51 | Картометрический метод | 0.10 | - |
| н589 | 461748.56 | 2207590.36 | Картометрический метод | 0.10 | - |
| н590 | 461737.91 | 2207586.17 | Картометрический метод | 0.10 | - |
| н591 | 461716.18 | 2207571.88 | Картометрический метод | 0.10 | - |
| н592 | 461692.18 | 2207558.96 | Картометрический метод | 0.10 | - |
| н593 | 461659.84 | 2207546.45 | Картометрический метод | 0.10 | - |
| н594 | 461629.62 | 2207538.88 | Картометрический метод | 0.10 | - |
| н595 | 461604.16 | 2207535.79 | Картометрический метод | 0.10 | - |
| н596 | 461580.07 | 2207537.97 | Картометрический метод | 0.10 | - |
| н597 | 461565.13 | 2207538.27 | Картометрический метод | 0.10 | - |
| н598 | 461550.27 | 2207537.23 | Картометрический метод | 0.10 | - |
| н599 | 461539.55 | 2207538.63 | Картометрический метод | 0.10 | - |
| н600 | 461470.50 | 2207563.06 | Картометрический метод | 0.10 | - |
| н601 | 461323.71 | 2207624.21 | Картометрический метод | 0.10 | - |
| н602 | 461214.82 | 2207669.45 | Картометрический метод | 0.10 | - |
| н603 | 461164.64 | 2207691.29 | Картометрический метод | 0.10 | - |
| н604 | 461152.50 | 2207700.77 | Картометрический метод | 0.10 | - |
| н605 | 461136.29 | 2207705.29 | Картометрический метод | 0.10 | - |
| н606 | 461102.48 | 2207722.00 | Картометрический метод | 0.10 | - |
| н607 | 461100.68 | 2207724.21 | Картометрический метод | 0.10 | - |

3. Сведения о характерных точках части (частей) границы объекта

| Обозначение характерных точек части границы | Координаты, м | | Метод определения координат характерной точки | Средняя квадратическая погрешность положения характерной точки (Mt), м | Описание обозначения точки на местности (при наличии) |
|---|---------------|------------|---|---|---|
| | X | Y | | | |
| 1 | 2 | 3 | 4 | 5 | 6 |
| н608 | 461100.34 | 2207728.36 | Картометрический метод | 0.10 | - |
| н609 | 461098.09 | 2207732.97 | Картометрический метод | 0.10 | - |
| н610 | 461095.00 | 2207734.86 | Картометрический метод | 0.10 | - |
| н611 | 461062.71 | 2207746.69 | Картометрический метод | 0.10 | - |
| н612 | 461029.87 | 2207766.15 | Картометрический метод | 0.10 | - |
| н613 | 461023.49 | 2207768.14 | Картометрический метод | 0.10 | - |
| н614 | 461018.89 | 2207766.23 | Картометрический метод | 0.10 | - |
| н615 | 461015.20 | 2207767.13 | Картометрический метод | 0.10 | - |
| н616 | 460986.45 | 2207781.81 | Картометрический метод | 0.10 | - |
| н617 | 460969.43 | 2207793.38 | Картометрический метод | 0.10 | - |
| н618 | 460828.82 | 2207877.79 | Картометрический метод | 0.10 | - |
| н619 | 460685.95 | 2207965.14 | Картометрический метод | 0.10 | - |
| н620 | 460679.84 | 2207970.46 | Картометрический метод | 0.10 | - |
| н621 | 460678.21 | 2207976.55 | Картометрический метод | 0.10 | - |
| н622 | 460668.90 | 2207982.55 | Картометрический метод | 0.10 | - |
| н623 | 460658.53 | 2207983.68 | Картометрический метод | 0.10 | - |
| н624 | 460643.77 | 2207988.83 | Картометрический метод | 0.10 | - |
| н625 | 460420.60 | 2208127.03 | Картометрический метод | 0.10 | - |
| н626 | 460419.80 | 2208134.54 | Картометрический метод | 0.10 | - |
| н627 | 460414.27 | 2208139.27 | Картометрический метод | 0.10 | - |
| н628 | 460395.04 | 2208151.21 | Картометрический метод | 0.10 | - |
| н629 | 460384.84 | 2208148.81 | Картометрический метод | 0.10 | - |
| н630 | 460229.79 | 2208243.43 | Картометрический метод | 0.10 | - |
| н631 | 460219.93 | 2208248.56 | Картометрический метод | 0.10 | - |
| н632 | 460154.21 | 2208289.93 | Картометрический метод | 0.10 | - |
| н633 | 460074.29 | 2208338.95 | Картометрический метод | 0.10 | - |

3. Сведения о характерных точках части (частей) границы объекта

| Обозначение характерных точек части границы | Координаты, м | | Метод определения координат характерной точки | Средняя квадратическая погрешность положения характерной точки (Mt), м | Описание обозначения точки на местности (при наличии) |
|---|---------------|------------|---|---|---|
| | X | Y | | | |
| 1 | 2 | 3 | 4 | 5 | 6 |
| н634 | 460074.80 | 2208340.37 | Картометрический метод | 0.10 | - |
| н635 | 460025.43 | 2208369.23 | Картометрический метод | 0.10 | - |
| н636 | 459927.54 | 2208425.56 | Картометрический метод | 0.10 | - |
| н637 | 459927.28 | 2208425.46 | Картометрический метод | 0.10 | - |
| н638 | 459926.62 | 2208425.90 | Картометрический метод | 0.10 | - |
| н639 | 459923.17 | 2208428.12 | Картометрический метод | 0.10 | - |
| н640 | 459922.49 | 2208428.58 | Картометрический метод | 0.10 | - |
| н641 | 459906.40 | 2208440.44 | Картометрический метод | 0.10 | - |
| н642 | 459794.40 | 2208507.83 | Картометрический метод | 0.10 | - |
| н643 | 459785.54 | 2208513.25 | Картометрический метод | 0.10 | - |
| н644 | 459785.28 | 2208515.85 | Картометрический метод | 0.10 | - |
| н645 | 459799.16 | 2208535.13 | Картометрический метод | 0.10 | - |
| н646 | 459847.21 | 2208582.38 | Картометрический метод | 0.10 | - |
| н647 | 459866.06 | 2208607.17 | Картометрический метод | 0.10 | - |
| н648 | 459914.13 | 2208649.51 | Картометрический метод | 0.10 | - |
| н649 | 459947.92 | 2208668.67 | Картометрический метод | 0.10 | - |
| н650 | 460014.47 | 2208701.14 | Картометрический метод | 0.10 | - |
| н651 | 460023.56 | 2208705.09 | Картометрический метод | 0.10 | - |
| н652 | 460033.18 | 2208709.54 | Картометрический метод | 0.10 | - |
| н653 | 460039.41 | 2208712.75 | Картометрический метод | 0.10 | - |
| н654 | 460046.81 | 2208716.38 | Картометрический метод | 0.10 | - |
| н655 | 460064.46 | 2208725.59 | Картометрический метод | 0.10 | - |
| н656 | 460183.47 | 2208779.42 | Картометрический метод | 0.10 | - |
| н657 | 460185.10 | 2208776.27 | Картометрический метод | 0.10 | - |
| н658 | 460190.75 | 2208779.16 | Картометрический метод | 0.10 | - |
| н659 | 460189.26 | 2208782.16 | Картометрический метод | 0.10 | - |

3. Сведения о характерных точках части (частей) границы объекта

| Обозначение характерных точек части границы | Координаты, м | | Метод определения координат характерной точки | Средняя квадратическая погрешность положения характерной точки (Mt), м | Описание обозначения точки на местности (при наличии) |
|---|---------------|------------|---|---|---|
| | X | Y | | | |
| 1 | 2 | 3 | 4 | 5 | 6 |
| н660 | 460248.22 | 2208810.13 | Картометрический метод | 0.10 | - |
| н661 | 460241.73 | 2208811.50 | Картометрический метод | 0.10 | - |
| н662 | 460257.43 | 2208819.78 | Картометрический метод | 0.10 | - |
| н663 | 460256.39 | 2208813.85 | Картометрический метод | 0.10 | - |
| н664 | 460276.79 | 2208817.68 | Картометрический метод | 0.10 | - |
| н665 | 460323.68 | 2208840.11 | Картометрический метод | 0.10 | - |
| н666 | 460351.69 | 2208849.64 | Картометрический метод | 0.10 | - |
| н667 | 460406.67 | 2208882.68 | Картометрический метод | 0.10 | - |
| н668 | 460404.54 | 2208886.34 | Картометрический метод | 0.10 | - |
| н669 | 460458.64 | 2208940.25 | Картометрический метод | 0.10 | - |
| н670 | 460510.27 | 2209002.77 | Картометрический метод | 0.10 | - |
| н671 | 460754.48 | 2209293.13 | Картометрический метод | 0.10 | - |
| н672 | 460830.85 | 2209386.02 | Картометрический метод | 0.10 | - |
| н673 | 460893.00 | 2209463.10 | Картометрический метод | 0.10 | - |
| н674 | 460934.32 | 2209512.78 | Картометрический метод | 0.10 | - |
| н675 | 460936.25 | 2209515.09 | Картометрический метод | 0.10 | - |
| н676 | 460978.08 | 2209565.38 | Картометрический метод | 0.10 | - |
| н677 | 461001.13 | 2209597.51 | Картометрический метод | 0.10 | - |
| н678 | 461419.06 | 2210096.19 | Картометрический метод | 0.10 | - |
| н679 | 461547.58 | 2210255.46 | Картометрический метод | 0.10 | - |
| н680 | 461577.59 | 2210287.46 | Картометрический метод | 0.10 | - |
| н681 | 461584.79 | 2210291.05 | Картометрический метод | 0.10 | - |
| н682 | 461596.66 | 2210305.96 | Картометрический метод | 0.10 | - |
| н683 | 461598.67 | 2210311.24 | Картометрический метод | 0.10 | - |
| н684 | 461601.76 | 2210316.86 | Картометрический метод | 0.10 | - |
| н685 | 461661.28 | 2210390.16 | Картометрический метод | 0.10 | - |

3. Сведения о характерных точках части (частей) границы объекта

| Обозначение характерных точек части границы | Координаты, м | | Метод определения координат характерной точки | Средняя квадратическая погрешность положения характерной точки (Mt), м | Описание обозначения точки на местности (при наличии) |
|---|---------------|------------|---|---|---|
| | X | Y | | | |
| 1 | 2 | 3 | 4 | 5 | 6 |
| н686 | 461659.97 | 2210391.22 | Картометрический метод | 0.10 | - |
| н687 | 461662.99 | 2210395.11 | Картометрический метод | 0.10 | - |
| н688 | 461664.43 | 2210394.05 | Картометрический метод | 0.10 | - |
| н689 | 461709.90 | 2210450.03 | Картометрический метод | 0.10 | - |
| н690 | 461734.72 | 2210484.12 | Картометрический метод | 0.10 | - |
| н691 | 461892.75 | 2210729.15 | Картометрический метод | 0.10 | - |
| н97 | 462111.77 | 2211068.29 | Картометрический метод | 0.10 | - |
| Часть 6 | | | | | |
| н692 | 463171.22 | 2205723.55 | Картометрический метод | 0.10 | - |
| н693 | 463163.96 | 2205742.25 | Картометрический метод | 0.10 | - |
| н694 | 463159.22 | 2205740.32 | Картометрический метод | 0.10 | - |
| н695 | 463145.15 | 2205771.33 | Картометрический метод | 0.10 | - |
| н696 | 463141.85 | 2205770.00 | Картометрический метод | 0.10 | - |
| н697 | 463131.71 | 2205791.33 | Картометрический метод | 0.10 | - |
| н698 | 463129.41 | 2205790.34 | Картометрический метод | 0.10 | - |
| н699 | 463121.75 | 2205807.52 | Картометрический метод | 0.10 | - |
| н700 | 463115.70 | 2205821.10 | Картометрический метод | 0.10 | - |
| н701 | 463108.16 | 2205817.53 | Картометрический метод | 0.10 | - |
| н702 | 463121.97 | 2205785.10 | Картометрический метод | 0.10 | - |
| н703 | 463120.24 | 2205778.87 | Картометрический метод | 0.10 | - |
| н704 | 463088.35 | 2205764.09 | Картометрический метод | 0.10 | - |
| н705 | 463108.16 | 2205718.26 | Картометрический метод | 0.10 | - |
| н706 | 463138.28 | 2205731.42 | Картометрический метод | 0.10 | - |
| н707 | 463145.90 | 2205731.98 | Картометрический метод | 0.10 | - |
| н692 | 463171.22 | 2205723.55 | Картометрический метод | 0.10 | - |
| Часть 7 | | | | | |

3. Сведения о характерных точках части (частей) границы объекта

| Обозначение характерных точек части границы | Координаты, м | | Метод определения координат характерной точки | Средняя квадратическая погрешность положения характерной точки (Mt), м | Описание обозначения точки на местности (при наличии) |
|---|---------------|------------|---|---|---|
| | X | Y | | | |
| 1 | 2 | 3 | 4 | 5 | 6 |
| н708 | 463371.49 | 2205375.52 | Картометрический метод | 0.10 | - |
| н709 | 463370.43 | 2205377.96 | Картометрический метод | 0.10 | - |
| н710 | 463359.41 | 2205391.72 | Картометрический метод | 0.10 | - |
| н711 | 463245.30 | 2205647.72 | Картометрический метод | 0.10 | - |
| н712 | 463242.32 | 2205654.41 | Картометрический метод | 0.10 | - |
| н713 | 463156.49 | 2205848.79 | Картометрический метод | 0.10 | - |
| н714 | 463132.73 | 2205903.40 | Картометрический метод | 0.10 | - |
| н715 | 463042.36 | 2206110.50 | Картометрический метод | 0.10 | - |
| н716 | 463041.56 | 2206134.00 | Картометрический метод | 0.10 | - |
| н717 | 463031.94 | 2206155.91 | Картометрический метод | 0.10 | - |
| н718 | 463015.83 | 2206176.52 | Картометрический метод | 0.10 | - |
| н719 | 463012.89 | 2206176.85 | Картометрический метод | 0.10 | - |
| н720 | 462952.65 | 2206311.84 | Картометрический метод | 0.10 | - |
| н721 | 462928.49 | 2206367.91 | Картометрический метод | 0.10 | - |
| н722 | 462924.43 | 2206377.08 | Картометрический метод | 0.10 | - |
| н723 | 462902.60 | 2206426.54 | Картометрический метод | 0.10 | - |
| н724 | 462847.87 | 2206558.11 | Картометрический метод | 0.10 | - |
| н725 | 462848.14 | 2206563.42 | Картометрический метод | 0.10 | - |
| н726 | 462848.11 | 2206564.04 | Картометрический метод | 0.10 | - |
| н727 | 462845.45 | 2206570.27 | Картометрический метод | 0.10 | - |
| н728 | 462844.86 | 2206570.88 | Картометрический метод | 0.10 | - |
| н729 | 462840.76 | 2206574.69 | Картометрический метод | 0.10 | - |
| н730 | 462832.49 | 2206594.75 | Картометрический метод | 0.10 | - |
| н731 | 462825.77 | 2206609.69 | Картометрический метод | 0.10 | - |
| н732 | 462813.18 | 2206638.84 | Картометрический метод | 0.10 | - |
| н733 | 462797.30 | 2206668.89 | Картометрический метод | 0.10 | - |

3. Сведения о характерных точках части (частей) границы объекта

| Обозначение характерных точек части границы | Координаты, м | | Метод определения координат характерной точки | Средняя квадратическая погрешность положения характерной точки (Mt), м | Описание обозначения точки на местности (при наличии) |
|---|---------------|------------|---|---|---|
| | X | Y | | | |
| 1 | 2 | 3 | 4 | 5 | 6 |
| н734 | 462771.64 | 2206718.65 | Картометрический метод | 0.10 | - |
| н735 | 462771.34 | 2206728.15 | Картометрический метод | 0.10 | - |
| н736 | 462760.71 | 2206754.77 | Картометрический метод | 0.10 | - |
| н737 | 462746.43 | 2206787.19 | Картометрический метод | 0.10 | - |
| н738 | 462729.73 | 2206823.83 | Картометрический метод | 0.10 | - |
| н739 | 462714.49 | 2206854.76 | Картометрический метод | 0.10 | - |
| н740 | 462715.62 | 2206855.30 | Картометрический метод | 0.10 | - |
| н741 | 462706.06 | 2206876.25 | Картометрический метод | 0.10 | - |
| н742 | 462704.62 | 2206879.38 | Картометрический метод | 0.10 | - |
| н743 | 462704.04 | 2206886.94 | Картометрический метод | 0.10 | - |
| н744 | 462687.63 | 2206924.29 | Картометрический метод | 0.10 | - |
| н745 | 462671.18 | 2206965.96 | Картометрический метод | 0.10 | - |
| н746 | 462639.02 | 2207031.04 | Картометрический метод | 0.10 | - |
| н747 | 462631.69 | 2207045.82 | Картометрический метод | 0.10 | - |
| н748 | 462631.81 | 2207050.33 | Картометрический метод | 0.10 | - |
| н749 | 462628.62 | 2207057.75 | Картометрический метод | 0.10 | - |
| н750 | 462625.15 | 2207058.77 | Картометрический метод | 0.10 | - |
| н751 | 462598.82 | 2207106.75 | Картометрический метод | 0.10 | - |
| н752 | 462579.86 | 2207142.59 | Картометрический метод | 0.10 | - |
| н753 | 462580.62 | 2207143.30 | Картометрический метод | 0.10 | - |
| н754 | 462510.16 | 2207274.46 | Картометрический метод | 0.10 | - |
| н755 | 462473.86 | 2207333.23 | Картометрический метод | 0.10 | - |
| н756 | 462468.03 | 2207352.03 | Картометрический метод | 0.10 | - |
| н757 | 462458.62 | 2207361.75 | Картометрический метод | 0.10 | - |
| н758 | 462447.89 | 2207370.14 | Картометрический метод | 0.10 | - |
| н759 | 462434.77 | 2207380.36 | Картометрический метод | 0.10 | - |

3. Сведения о характерных точках части (частей) границы объекта

| Обозначение характерных точек части границы | Координаты, м | | Метод определения координат характерной точки | Средняя квадратическая погрешность положения характерной точки (Mt), м | Описание обозначения точки на местности (при наличии) |
|---|---------------|------------|---|---|---|
| | X | Y | | | |
| 1 | 2 | 3 | 4 | 5 | 6 |
| н760 | 462428.84 | 2207382.44 | Картометрический метод | 0.10 | - |
| н761 | 462379.22 | 2207425.22 | Картометрический метод | 0.10 | - |
| н762 | 462345.73 | 2207452.45 | Картометрический метод | 0.10 | - |
| н763 | 462296.91 | 2207490.91 | Картометрический метод | 0.10 | - |
| н764 | 462260.94 | 2207508.76 | Картометрический метод | 0.10 | - |
| н765 | 462226.04 | 2207522.00 | Картометрический метод | 0.10 | - |
| н766 | 462200.06 | 2207532.86 | Картометрический метод | 0.10 | - |
| н767 | 462184.88 | 2207539.21 | Картометрический метод | 0.10 | - |
| н768 | 462152.18 | 2207550.38 | Картометрический метод | 0.10 | - |
| н769 | 462123.50 | 2207558.35 | Картометрический метод | 0.10 | - |
| н770 | 462051.79 | 2207579.21 | Картометрический метод | 0.10 | - |
| н771 | 462049.42 | 2207579.90 | Картометрический метод | 0.10 | - |
| н772 | 462042.40 | 2207579.19 | Картометрический метод | 0.10 | - |
| н773 | 462039.00 | 2207574.91 | Картометрический метод | 0.10 | - |
| н774 | 462034.67 | 2207558.80 | Картометрический метод | 0.10 | - |
| н775 | 462036.47 | 2207553.01 | Картометрический метод | 0.10 | - |
| н776 | 462040.22 | 2207549.43 | Картометрический метод | 0.10 | - |
| н777 | 462058.53 | 2207546.57 | Картометрический метод | 0.10 | - |
| н778 | 462111.47 | 2207532.62 | Картометрический метод | 0.10 | - |
| н779 | 462162.60 | 2207516.31 | Картометрический метод | 0.10 | - |
| н780 | 462215.06 | 2207496.22 | Картометрический метод | 0.10 | - |
| н781 | 462247.29 | 2207481.06 | Картометрический метод | 0.10 | - |
| н782 | 462278.23 | 2207464.34 | Картометрический метод | 0.10 | - |
| н783 | 462308.95 | 2207444.16 | Картометрический метод | 0.10 | - |
| н784 | 462339.87 | 2207421.13 | Картометрический метод | 0.10 | - |
| н785 | 462348.41 | 2207419.81 | Картометрический метод | 0.10 | - |

3. Сведения о характерных точках части (частей) границы объекта

| Обозначение характерных точек части границы | Координаты, м | | Метод определения координат характерной точки | Средняя квадратическая погрешность положения характерной точки (Mt), м | Описание обозначения точки на местности (при наличии) |
|---|---------------|------------|---|---|---|
| | X | Y | | | |
| 1 | 2 | 3 | 4 | 5 | 6 |
| н786 | 462382.64 | 2207383.19 | Картометрический метод | 0.10 | - |
| н787 | 462386.82 | 2207379.12 | Картометрический метод | 0.10 | - |
| н788 | 462400.05 | 2207367.51 | Картометрический метод | 0.10 | - |
| н789 | 462421.82 | 2207351.84 | Картометрический метод | 0.10 | - |
| н790 | 462447.48 | 2207321.58 | Картометрический метод | 0.10 | - |
| н791 | 462464.10 | 2207297.45 | Картометрический метод | 0.10 | - |
| н792 | 462469.01 | 2207290.07 | Картометрический метод | 0.10 | - |
| н793 | 462484.61 | 2207266.88 | Картометрический метод | 0.10 | - |
| н794 | 462486.71 | 2207264.72 | Картометрический метод | 0.10 | - |
| н795 | 462500.05 | 2207245.53 | Картометрический метод | 0.10 | - |
| н796 | 462529.20 | 2207186.83 | Картометрический метод | 0.10 | - |
| н797 | 462559.51 | 2207124.60 | Картометрический метод | 0.10 | - |
| н798 | 462558.29 | 2207124.00 | Картометрический метод | 0.10 | - |
| н799 | 462562.03 | 2207116.81 | Картометрический метод | 0.10 | - |
| н800 | 462563.37 | 2207117.45 | Картометрический метод | 0.10 | - |
| н801 | 462600.34 | 2207046.79 | Картометрический метод | 0.10 | - |
| н802 | 462621.59 | 2207005.03 | Картометрический метод | 0.10 | - |
| н803 | 462629.33 | 2206988.49 | Картометрический метод | 0.10 | - |
| н804 | 462648.99 | 2206945.28 | Картометрический метод | 0.10 | - |
| н805 | 462713.74 | 2206795.41 | Картометрический метод | 0.10 | - |
| н806 | 462787.50 | 2206627.67 | Картометрический метод | 0.10 | - |
| н807 | 462795.43 | 2206604.28 | Картометрический метод | 0.10 | - |
| н808 | 462804.11 | 2206587.40 | Картометрический метод | 0.10 | - |
| н809 | 462815.74 | 2206562.96 | Картометрический метод | 0.10 | - |
| н810 | 462821.46 | 2206548.45 | Картометрический метод | 0.10 | - |
| н811 | 462825.24 | 2206541.76 | Картометрический метод | 0.10 | - |

3. Сведения о характерных точках части (частей) границы объекта

| Обозначение характерных точек части границы | Координаты, м | | Метод определения координат характерной точки | Средняя квадратическая погрешность положения характерной точки (Mt), м | Описание обозначения точки на местности (при наличии) |
|---|---------------|------------|---|---|---|
| | X | Y | | | |
| 1 | 2 | 3 | 4 | 5 | 6 |
| н812 | 462856.21 | 2206468.70 | Картометрический метод | 0.10 | - |
| н813 | 462933.32 | 2206295.94 | Картометрический метод | 0.10 | - |
| н814 | 462981.76 | 2206185.48 | Картометрический метод | 0.10 | - |
| н815 | 462979.89 | 2206184.79 | Картометрический метод | 0.10 | - |
| н816 | 462984.35 | 2206174.58 | Картометрический метод | 0.10 | - |
| н817 | 462986.26 | 2206175.41 | Картометрический метод | 0.10 | - |
| н818 | 463073.89 | 2205974.52 | Картометрический метод | 0.10 | - |
| н819 | 463127.77 | 2205849.24 | Картометрический метод | 0.10 | - |
| н820 | 463128.50 | 2205843.56 | Картометрический метод | 0.10 | - |
| н821 | 463140.66 | 2205812.28 | Картометрический метод | 0.10 | - |
| н822 | 463157.57 | 2205765.41 | Картометрический метод | 0.10 | - |
| н823 | 463172.53 | 2205730.33 | Картометрический метод | 0.10 | - |
| н824 | 463177.65 | 2205720.16 | Картометрический метод | 0.10 | - |
| н825 | 463231.84 | 2205602.90 | Картометрический метод | 0.10 | - |
| н826 | 463234.81 | 2205597.24 | Картометрический метод | 0.10 | - |
| н827 | 463232.73 | 2205589.54 | Картометрический метод | 0.10 | - |
| н828 | 463232.88 | 2205584.41 | Картометрический метод | 0.10 | - |
| н829 | 463235.11 | 2205578.45 | Картометрический метод | 0.10 | - |
| н830 | 463240.04 | 2205572.88 | Картометрический метод | 0.10 | - |
| н831 | 463252.70 | 2205569.84 | Картометрический метод | 0.10 | - |
| н832 | 463342.62 | 2205366.80 | Картометрический метод | 0.10 | - |
| н833 | 463369.29 | 2205306.24 | Картометрический метод | 0.10 | - |
| н834 | 463397.51 | 2205316.11 | Картометрический метод | 0.10 | - |
| н708 | 463371.49 | 2205375.52 | Картометрический метод | 0.10 | - |
| Часть 8 | | | | | |
| н835 | 463741.71 | 2204369.77 | Картометрический метод | 0.10 | - |

3. Сведения о характерных точках части (частей) границы объекта

| Обозначение характерных точек части границы | Координаты, м | | Метод определения координат характерной точки | Средняя квадратическая погрешность положения характерной точки (Mt), м | Описание обозначения точки на местности (при наличии) |
|---|---------------|------------|---|---|---|
| | X | Y | | | |
| 1 | 2 | 3 | 4 | 5 | 6 |
| н836 | 463651.75 | 2204559.54 | Картометрический метод | 0.10 | - |
| н837 | 463158.02 | 2204213.10 | Картометрический метод | 0.10 | - |
| н838 | 463175.01 | 2204126.69 | Картометрический метод | 0.10 | - |
| н839 | 463677.80 | 2204373.47 | Картометрический метод | 0.10 | - |
| н840 | 463697.99 | 2204377.39 | Картометрический метод | 0.10 | - |
| н835 | 463741.71 | 2204369.77 | Картометрический метод | 0.10 | - |

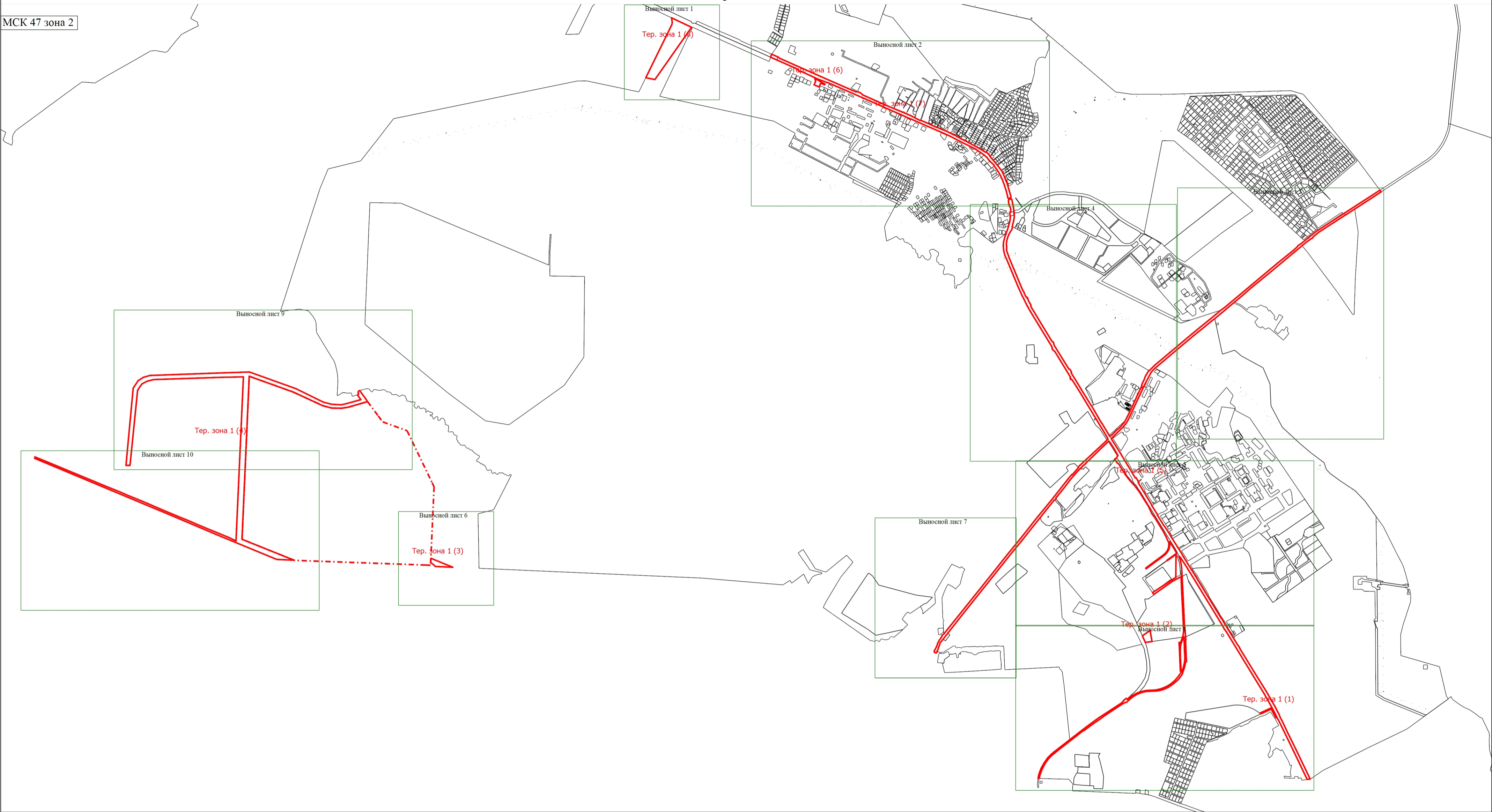
**Текстовое описание местоположения границ
населенных пунктов, территориальных зон, особо охраняемых природных
территорий, зон с особыми условиями использования территорий**

| Прохождение границы | | Описание прохождения границы |
|----------------------------|-----------------|-------------------------------------|
| от точки | до точки | |
| 1 | 2 | 3 |
| - | - | - |

Раздел 4

План границ объекта

МСК 47 зона 2



Масштаб 1:25000

- Условные обозначения
- Тер. зона 1 (1) - Территориальная зона ТТ-1+
 - Существующая часть границы, имеющиеся в ЕГРН сведения о которой достаточны для определения ее местоположения
 - - - - - Граница населенного пункта
 - — — — — Граница территориальной зоны

Подпись _____

Дата " ____ " _____ г.

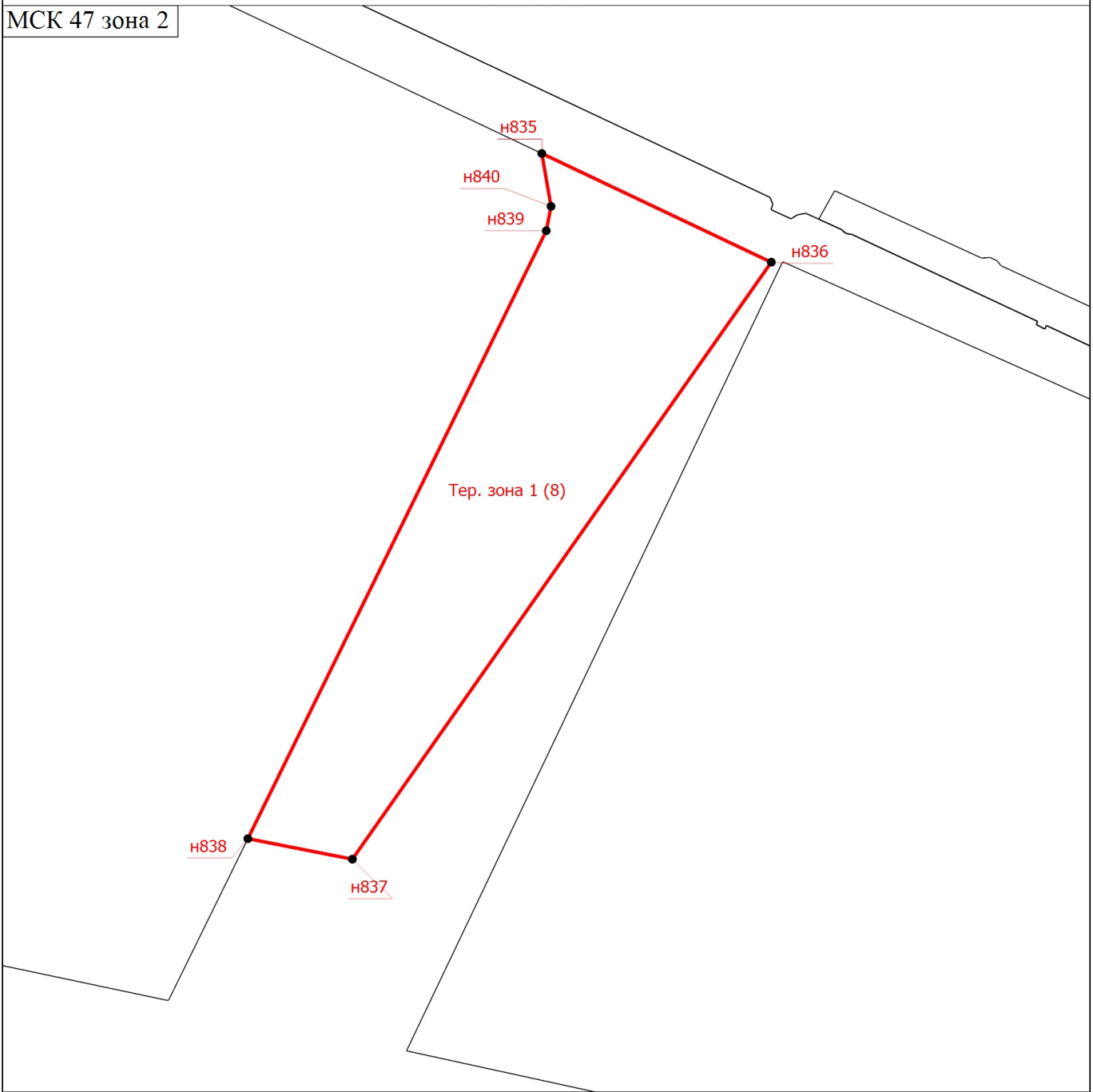
Место для отрисовки печати (при наличии) лица, составившего описание местоположения границ объекта

Раздел 4

План границ объекта

Выносной лист 1

МСК 47 зона 2



Масштаб 1:5000

Условные обозначения

- - Характерная точка границы, сведения о которой позволяют однозначно определить ее положение на местности
- Тер. зона 1 (1)** - Территориальная зона ТТ-1+
- н1** - Обозначение новой характерной точки
- - Существующая часть границы, имеющиеся в ЕГРН сведения о которой достаточны для определения ее местоположения
- (red) - Граница территориальной зоны

Подпись _____

Дата " ____ " _____ г.

Место для оттиска печати (при наличии) лица, составившего описание местоположения границ объекта

Раздел 4
План границ объекта
Выносной лист 2



- Условные обозначения
- - Характерная точка границы, сведения о которой позволяют однозначно определить ее положение на местности
 - Тер. зона 1 (1) - Территориальная зона ТТ-1+
 - n1 - Обозначение новой характерной точки
 - - Существующая часть границы, имеющаяся в ЕГРН сведения о которой достаточны для определения ее местоположения
 - - Граница территориальной зоны

Подпись _____

Дата " ____ " _____ г.

Место для отрисовки печати (при наличии) лица, составившего описание местоположения границ объекта

Раздел 4

План границ объекта

Выносной лист 3



Масштаб 1:5000

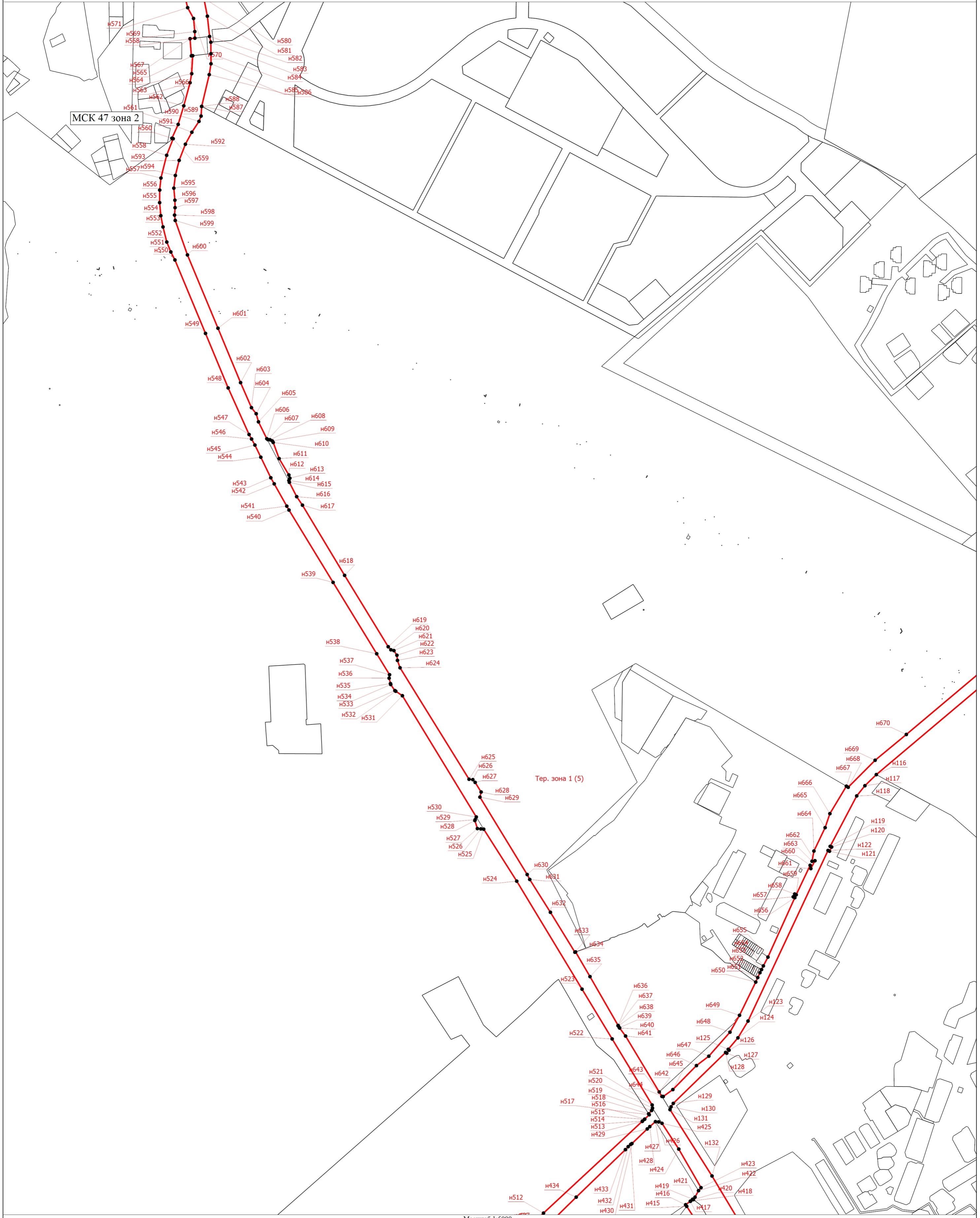
- Условные обозначения
- - Характерная точка границы, сведения о которой позволяют однозначно определить ее положение на местности
 - Тер. зона 1 (1) - Территориальная зона ТТ-1+
 - n1 - Обозначение новой характерной точки
 - - Существующая часть границы, имеющаяся в ЕГРН сведения о которой достаточны для определения ее местоположения
 - - Граница территориальной зоны

Подпись _____

Дата " ____ " _____ г.

Место для оттиска печати (при наличии) лица, составившего описание местоположения границ объекта

Раздел 4
План границ объекта
Выносной лист 4



Масштаб 1:5000

- Условные обозначения
- - Характерная точка границы, сведения о которой позволяют однозначно определить ее положение на местности
 - Тер. зона 1 (1) - Территориальная зона ТТ-1+
 - н1 - Обозначение новой характерной точки
 - - Существующая часть границы, имеющаяся в ЕГРН сведения о которой достаточны для определения ее местоположения
 - - Граница территориальной зоны

Подпись _____

Дата " ____ " _____ г.

Место для оттиска печати (при наличии) лица, составившего описание местоположения границ объекта

Раздел 4

План границ объекта

Выносной лист 5



- Условные обозначения
- - Характерная точка границы, сведения о которой позволяют однозначно определить ее положение на местности
 - Тер. зона 1 (1) - Территориальная зона ТТ-1+
 - n1 - Обозначение новой характерной точки
 - - Существующая часть границы, имеющаяся в ЕГРН сведения о которой достаточны для определения ее местоположения
 - - Граница территориальной зоны

Масштаб 1:5000

Подпись _____

Дата " ____ " _____ г.

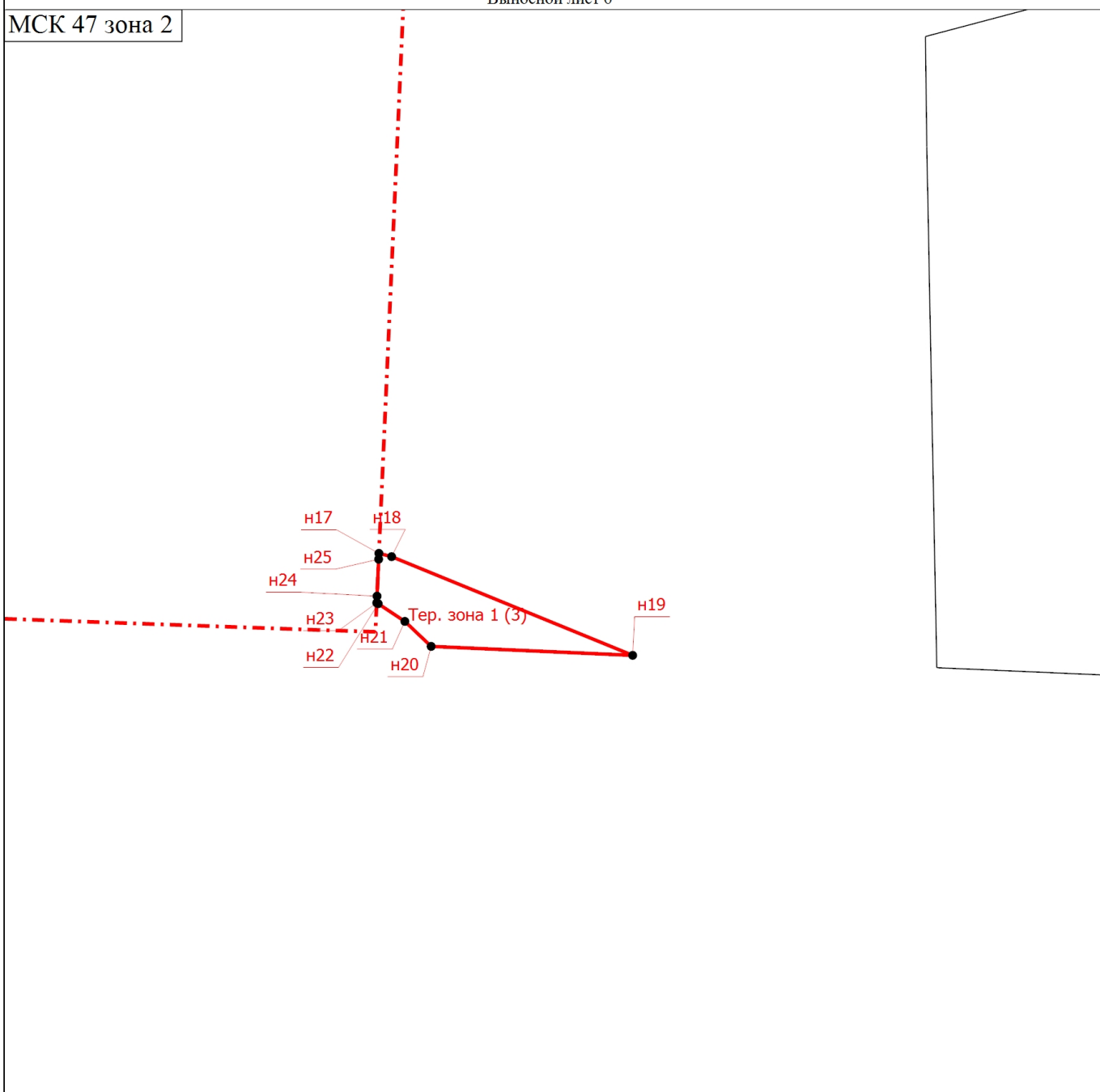
Место для оттиска печати (при наличии) лица, составившего описание местоположения границ объекта

Раздел 4

План границ объекта

Выносной лист 6

МСК 47 зона 2



Масштаб 1:5000

Условные обозначения

- - Характерная точка границы, сведения о которой позволяют однозначно определить ее положение на местности
- Тер. зона 1 (1)** - Территориальная зона ТТ-1+
- н1** - Обозначение новой характерной точки
- - Существующая часть границы, имеющиеся в ЕГРН сведения о которой достаточны для определения ее местоположения
- - - - - Граница населенного пункта
- - - - - Граница территориальной зоны

Подпись _____

Дата " ____ " _____ г.

Место для оттиска печати (при наличии) лица, составившего описание местоположения границ объекта

Раздел 4

План границ объекта

Выносной лист 7

МСК 47 зона 2



Масштаб 1:5000

Условные обозначения

- - Характерная точка границы, сведения о которой позволяют однозначно определить ее положение на местности
- Тер. зона 1 (1) - Территориальная зона ТТ-1+
- н1 - Обозначение новой характерной точки
- - Существующая часть границы, имеющиеся в ЕГРН сведения о которой достаточны для определения ее местоположения
- (red) - Граница территориальной зоны

Подпись _____

Дата " ____ " _____ г.

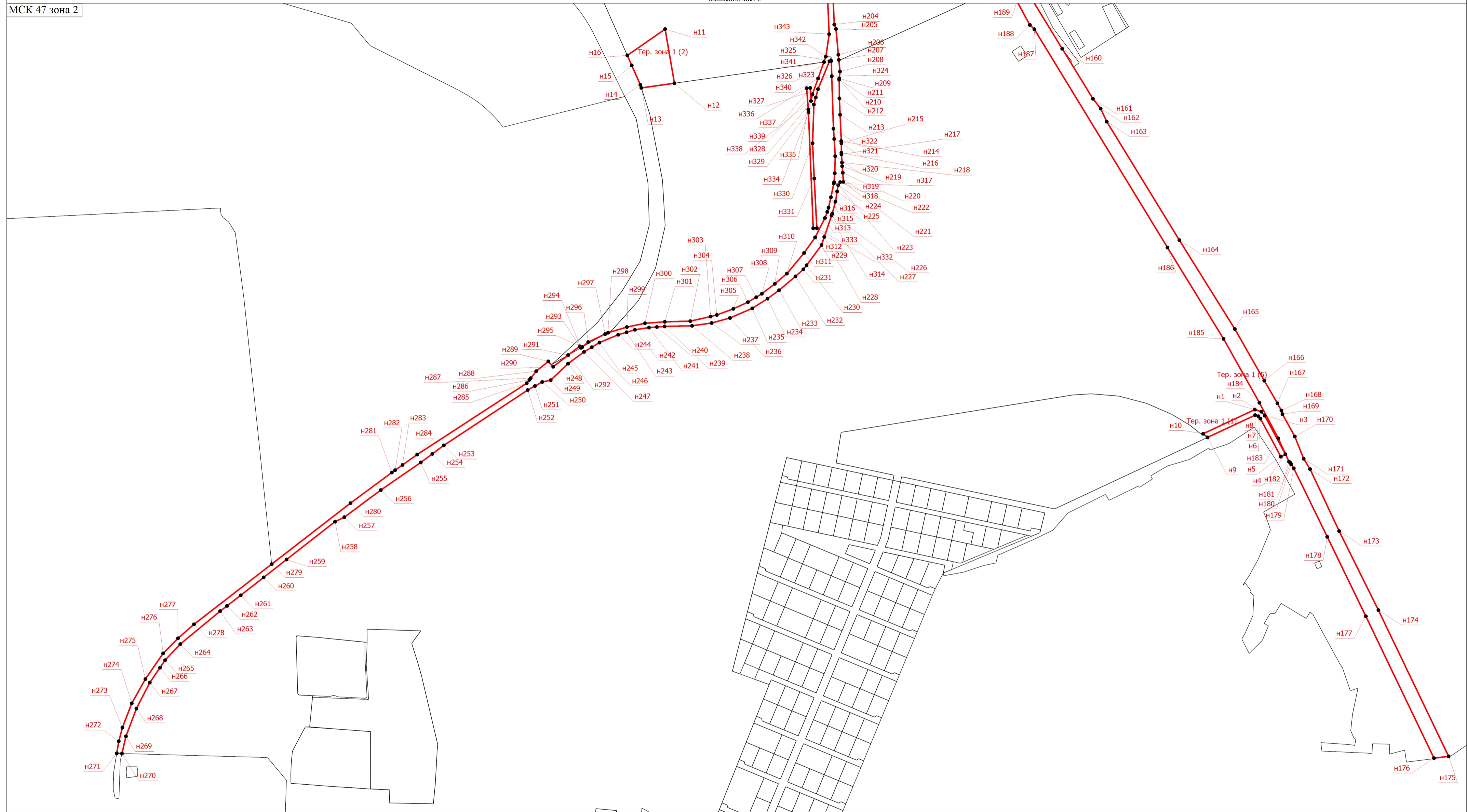
Место для оттиска печати (при наличии) лица, составившего описание местоположения границ объекта

Раздел 4

План границ объекта

Выносной лист 8

МСК 47 зона 2



Масштаб 1:5000

- Условные обозначения
- - Характерная точка границы, сведения о которой позволяют однозначно определить ее положение на местности
 - Тер. зона 1 (1) - Территориальная зона ТТ-1+
 - н1 - Обозначение новой характерной точки
 - - Существующая часть границы, имеющаяся в ЕГРН сведения о которой достаточны для определения ее местоположения
 - - Граница территориальной зоны

Подпись _____

Дата " ____ " _____ г.

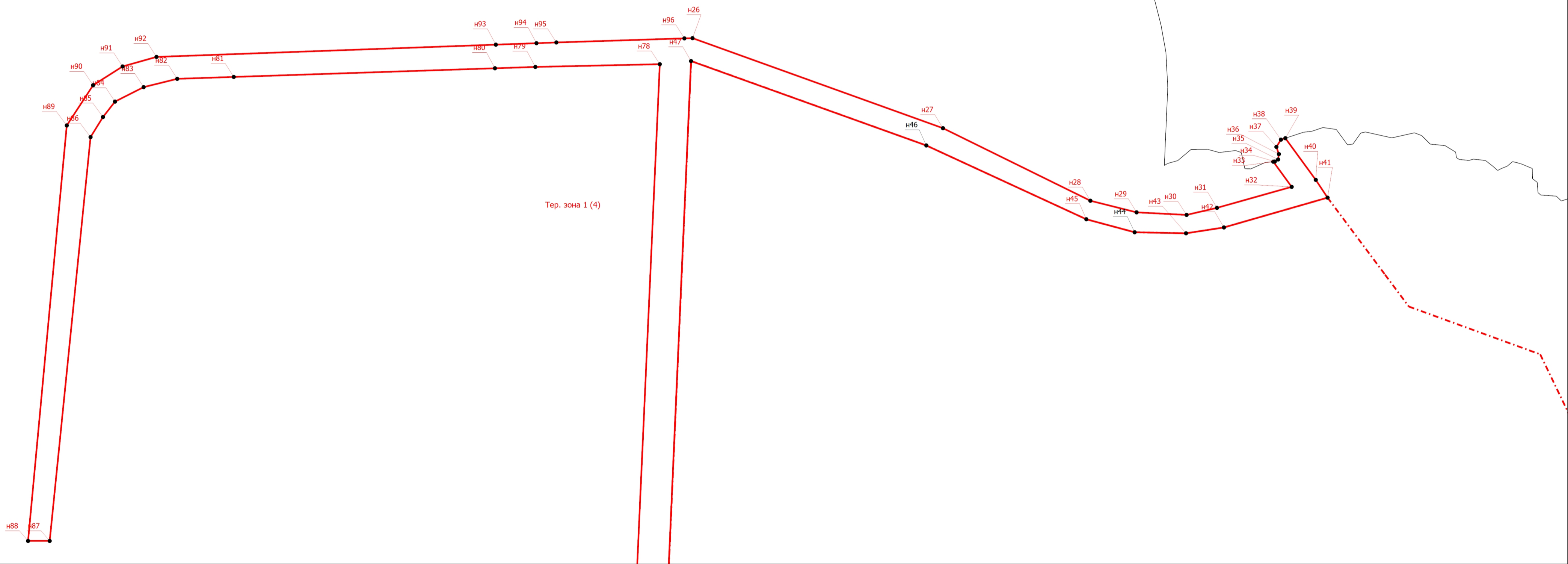
Место для отрисовки печати (при наличии) лица, составившего описание местоположения границ объекта

Раздел 4

План границ объекта

Выносной лист 9

МСК 47 зона 2



Масштаб 1:5000

- Условные обозначения
- - Характерная точка границы, сведения о которой позволяют однозначно определить ее положение на местности
 - Тер. зона 1 (1) - Территориальная зона ТТ-1+
 - н1 - Обозначение новой характерной точки
 - - Существующая часть границы, имеющаяся в ЕГРН сведения о которой достаточны для определения ее местоположения
 - - - - - Граница населенного пункта
 - - - - - Граница территориальной зоны

Подпись _____

Дата " ____ " _____ г.

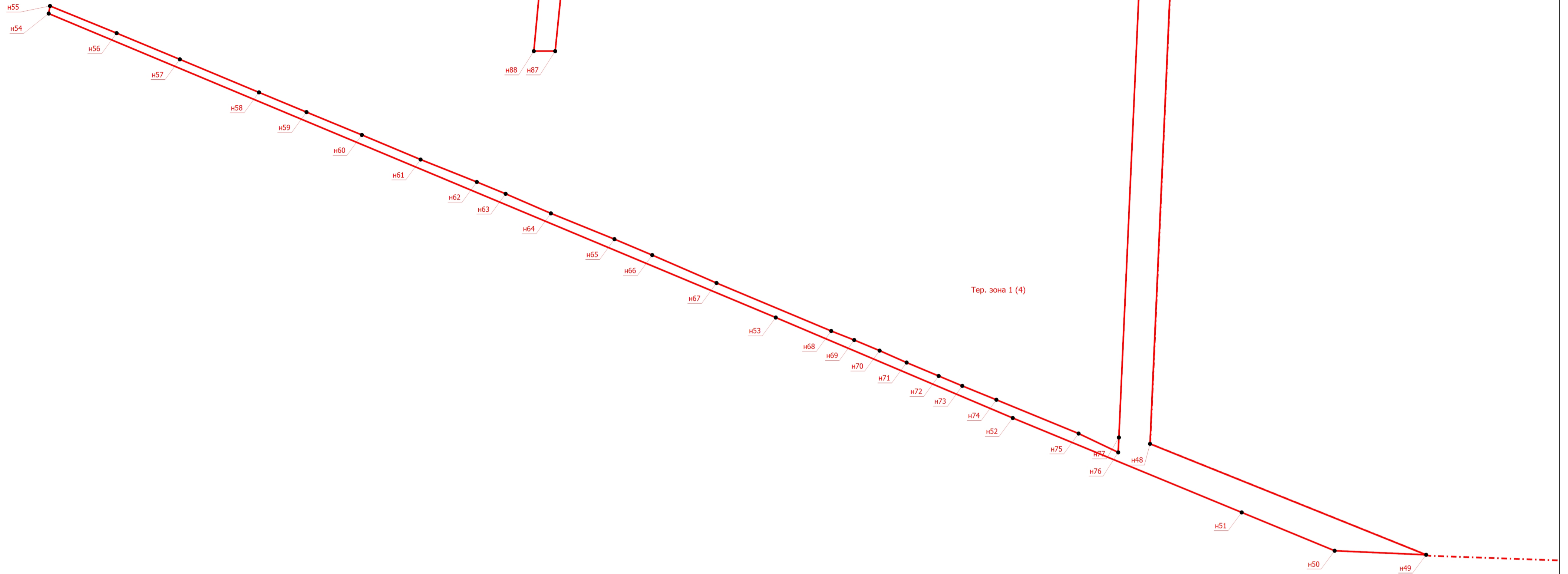
Место для отрисовки печати (при наличии) лица, составившего описание местоположения границ объекта

Раздел 4

План границ объекта

Выносной лист 10

МСК 47 зона 2



- Условные обозначения
- - Характерная точка границы, сведения о которой позволяют однозначно определить ее положение на местности
 - Тер. зона 1 (1)
n1 - Территориальная зона ТТ-1+
 - - Обозначение новой характерной точки
 - - Существующая часть границы, имеющаяся в ЕГРН сведения о которой достаточны для определения ее местоположения
 - - - - - Граница населенного пункта
 - - - - - Граница территориальной зоны

Масштаб 1:5000

Подпись _____

Дата " ____ " _____ г.

Место для отписки печати (при наличии) лица, составившего описание местоположения границ объекта

ОПИСАНИЕ МЕСТОПОЛОЖЕНИЯ ГРАНИЦ

Граница зоны улично-дорожной сети (ТТ-2)

(наименование объекта, местоположение границ которого описано (далее - объект))

Раздел 1

Сведения об объекте

| № п/п | Характеристики объекта | Описание характеристик |
|-------|---|--|
| 1 | 2 | 3 |
| 1. | Местоположение объекта | Ленинградская область, район Всеволожский, город Сертолово |
| 2. | Площадь объекта +/- величина погрешности определения площади (Р +/- Дельта Р) | 573764 +/- 265 м ² |
| 3. | Иные характеристики объекта | - |

Раздел 2

Сведения о местоположении границ объекта

1. Система координат МСК 47 зона 2

2. Сведения о характерных точках границ объекта

| Обозначение характерных точек границ | Координаты, м | | Метод определения координат характерной точки | Средняя квадратическая погрешность положения характерной точки (Mt), м | Описание обозначения точки на местности (при наличии) |
|--|---------------|---|---|---|---|
| | X | Y | | | |
| 1 | 2 | 3 | 4 | 5 | 6 |
| - | - | - | - | - | |

3. Сведения о характерных точках части (частей) границы объекта

| Обозначение характерных точек части границы | Координаты, м | | Метод определения координат характерной точки | Средняя квадратическая погрешность положения характерной точки (Mt), м | Описание обозначения точки на местности (при наличии) |
|---|---------------|------------|---|---|---|
| | X | Y | | | |
| 1 | 2 | 3 | 4 | 5 | 6 |
| Часть 1 | | | | | |
| н1 | 459003.07 | 2202111.10 | Картометрический метод | 0.10 | - |
| н2 | 458589.91 | 2202092.83 | Картометрический метод | 0.10 | - |
| н3 | 458598.77 | 2202077.44 | Картометрический метод | 0.10 | - |
| н4 | 458603.55 | 2202077.01 | Картометрический метод | 0.10 | - |
| н5 | 458613.45 | 2202051.67 | Картометрический метод | 0.10 | - |
| н6 | 458798.46 | 2201498.48 | Картометрический метод | 0.10 | - |
| н7 | 458813.02 | 2201388.31 | Картометрический метод | 0.10 | - |
| н8 | 458796.96 | 2201316.92 | Картометрический метод | 0.10 | - |
| н9 | 458771.39 | 2201240.87 | Картометрический метод | 0.10 | - |
| н10 | 458726.83 | 2201167.97 | Картометрический метод | 0.10 | - |
| н11 | 458644.81 | 2201074.79 | Картометрический метод | 0.10 | - |
| н12 | 458603.35 | 2201046.92 | Картометрический метод | 0.10 | - |
| н13 | 458606.83 | 2200992.82 | Картометрический метод | 0.10 | - |
| н14 | 458697.33 | 2201073.56 | Картометрический метод | 0.10 | - |
| н15 | 458733.56 | 2201107.41 | Картометрический метод | 0.10 | - |
| н16 | 458776.38 | 2201151.86 | Картометрический метод | 0.10 | - |

3. Сведения о характерных точках части (частей) границы объекта

| Обозначение характерных точек части границы | Координаты, м | | Метод определения координат характерной точки | Средняя квадратическая погрешность положения характерной точки (Mt), м | Описание обозначения точки на местности (при наличии) |
|---|---------------|------------|---|---|---|
| | X | Y | | | |
| 1 | 2 | 3 | 4 | 5 | 6 |
| н17 | 458807.43 | 2201195.85 | Картометрический метод | 0.10 | - |
| н18 | 458828.92 | 2201252.66 | Картометрический метод | 0.10 | - |
| н19 | 458851.04 | 2201330.67 | Картометрический метод | 0.10 | - |
| н20 | 458858.75 | 2201388.44 | Картометрический метод | 0.10 | - |
| н21 | 458852.09 | 2201455.44 | Картометрический метод | 0.10 | - |
| н22 | 458839.17 | 2201519.02 | Картометрический метод | 0.10 | - |
| н23 | 458724.50 | 2201815.93 | Картометрический метод | 0.10 | - |
| н24 | 458633.37 | 2202038.85 | Картометрический метод | 0.10 | - |
| н25 | 458646.81 | 2202040.25 | Картометрический метод | 0.10 | - |
| н26 | 458996.93 | 2202076.67 | Картометрический метод | 0.10 | - |
| н1 | 459003.07 | 2202111.10 | Картометрический метод | 0.10 | - |
| Часть 2 | | | | | |
| н27 | 459734.99 | 2208500.29 | Картометрический метод | 0.10 | - |
| н28 | 459734.46 | 2208506.61 | Картометрический метод | 0.10 | - |
| н29 | 459731.62 | 2208513.42 | Картометрический метод | 0.10 | - |
| н30 | 459680.04 | 2208546.99 | Картометрический метод | 0.10 | - |
| н31 | 459602.75 | 2208591.56 | Картометрический метод | 0.10 | - |
| н32 | 459596.79 | 2208586.59 | Картометрический метод | 0.10 | - |
| н27 | 459734.99 | 2208500.29 | Картометрический метод | 0.10 | - |
| Часть 3 | | | | | |
| н33 | 459849.39 | 2208615.98 | Картометрический метод | 0.10 | - |
| н34 | 459827.83 | 2208628.95 | Картометрический метод | 0.10 | - |
| н35 | 459766.65 | 2208542.49 | Картометрический метод | 0.10 | - |
| н36 | 459646.42 | 2208618.92 | Картометрический метод | 0.10 | - |
| н37 | 459588.53 | 2208658.61 | Картометрический метод | 0.10 | - |
| н38 | 459586.06 | 2208659.07 | Картометрический метод | 0.10 | - |

3. Сведения о характерных точках части (частей) границы объекта

| Обозначение характерных точек части границы | Координаты, м | | Метод определения координат характерной точки | Средняя квадратическая погрешность положения характерной точки (Mt), м | Описание обозначения точки на местности (при наличии) |
|---|---------------|------------|---|---|---|
| | X | Y | | | |
| 1 | 2 | 3 | 4 | 5 | 6 |
| н39 | 459581.67 | 2208661.44 | Картометрический метод | 0.10 | - |
| н40 | 459521.77 | 2208695.12 | Картометрический метод | 0.10 | - |
| н41 | 459519.20 | 2208696.55 | Картометрический метод | 0.10 | - |
| н42 | 459445.88 | 2208737.80 | Картометрический метод | 0.10 | - |
| н43 | 459371.95 | 2208780.85 | Картометрический метод | 0.10 | - |
| н44 | 459365.11 | 2208784.83 | Картометрический метод | 0.10 | - |
| н45 | 459354.46 | 2208791.20 | Картометрический метод | 0.10 | - |
| н46 | 459359.84 | 2208799.63 | Картометрический метод | 0.10 | - |
| н47 | 459470.78 | 2208987.88 | Картометрический метод | 0.10 | - |
| н48 | 459474.13 | 2208993.29 | Картометрический метод | 0.10 | - |
| н49 | 459493.19 | 2209013.30 | Картометрический метод | 0.10 | - |
| н50 | 459529.15 | 2209070.95 | Картометрический метод | 0.10 | - |
| н51 | 459684.19 | 2209328.75 | Картометрический метод | 0.10 | - |
| н52 | 459699.14 | 2209355.93 | Картометрический метод | 0.10 | - |
| н53 | 459701.28 | 2209360.24 | Картометрический метод | 0.10 | - |
| н54 | 459691.90 | 2209365.03 | Картометрический метод | 0.10 | - |
| н55 | 459696.12 | 2209374.43 | Картометрический метод | 0.10 | - |
| н56 | 459619.18 | 2209421.46 | Картометрический метод | 0.10 | - |
| н57 | 459618.43 | 2209421.96 | Картометрический метод | 0.10 | - |
| н58 | 459617.70 | 2209422.49 | Картометрический метод | 0.10 | - |
| н59 | 459616.99 | 2209423.03 | Картометрический метод | 0.10 | - |
| н60 | 459616.30 | 2209423.61 | Картометрический метод | 0.10 | - |
| н61 | 459615.63 | 2209424.20 | Картометрический метод | 0.10 | - |
| н62 | 459614.97 | 2209424.82 | Картометрический метод | 0.10 | - |
| н63 | 459614.35 | 2209425.46 | Картометрический метод | 0.10 | - |
| н64 | 459613.74 | 2209426.12 | Картометрический метод | 0.10 | - |

3. Сведения о характерных точках части (частей) границы объекта

| Обозначение характерных точек части границы | Координаты, м | | Метод определения координат характерной точки | Средняя квадратическая погрешность положения характерной точки (Mt), м | Описание обозначения точки на местности (при наличии) |
|---|---------------|------------|---|---|---|
| | X | Y | | | |
| 1 | 2 | 3 | 4 | 5 | 6 |
| н65 | 459613.15 | 2209426.80 | Картометрический метод | 0.10 | - |
| н66 | 459612.59 | 2209427.51 | Картометрический метод | 0.10 | - |
| н67 | 459612.06 | 2209428.23 | Картометрический метод | 0.10 | - |
| н68 | 459611.54 | 2209428.96 | Картометрический метод | 0.10 | - |
| н69 | 459611.06 | 2209429.72 | Картометрический метод | 0.10 | - |
| н70 | 459610.60 | 2209430.49 | Картометрический метод | 0.10 | - |
| н71 | 459610.16 | 2209431.28 | Картометрический метод | 0.10 | - |
| н72 | 459609.76 | 2209432.08 | Картометрический метод | 0.10 | - |
| н73 | 459609.38 | 2209432.89 | Картометрический метод | 0.10 | - |
| н74 | 459609.03 | 2209433.72 | Картометрический метод | 0.10 | - |
| н75 | 459608.71 | 2209434.56 | Картометрический метод | 0.10 | - |
| н76 | 459608.41 | 2209435.40 | Картометрический метод | 0.10 | - |
| н77 | 459608.15 | 2209436.26 | Картометрический метод | 0.10 | - |
| н78 | 459607.91 | 2209437.13 | Картометрический метод | 0.10 | - |
| н79 | 459607.71 | 2209438.00 | Картометрический метод | 0.10 | - |
| н80 | 459607.53 | 2209438.88 | Картометрический метод | 0.10 | - |
| н81 | 459607.39 | 2209439.77 | Картометрический метод | 0.10 | - |
| н82 | 459607.28 | 2209440.66 | Картометрический метод | 0.10 | - |
| н83 | 459607.19 | 2209441.56 | Картометрический метод | 0.10 | - |
| н84 | 459601.50 | 2209521.03 | Картометрический метод | 0.10 | - |
| н85 | 459597.16 | 2209540.91 | Картометрический метод | 0.10 | - |
| н86 | 459596.53 | 2209542.43 | Картометрический метод | 0.10 | - |
| н87 | 459595.85 | 2209543.93 | Картометрический метод | 0.10 | - |
| н88 | 459595.12 | 2209545.40 | Картометрический метод | 0.10 | - |
| н89 | 459594.34 | 2209546.85 | Картометрический метод | 0.10 | - |
| н90 | 459593.51 | 2209548.27 | Картометрический метод | 0.10 | - |

3. Сведения о характерных точках части (частей) границы объекта

| Обозначение характерных точек части границы | Координаты, м | | Метод определения координат характерной точки | Средняя квадратическая погрешность положения характерной точки (Mt), м | Описание обозначения точки на местности (при наличии) |
|---|---------------|------------|---|---|---|
| | X | Y | | | |
| 1 | 2 | 3 | 4 | 5 | 6 |
| н91 | 459592.63 | 2209549.67 | Картометрический метод | 0.10 | - |
| н92 | 459591.71 | 2209551.03 | Картометрический метод | 0.10 | - |
| н93 | 459590.74 | 2209552.36 | Картометрический метод | 0.10 | - |
| н94 | 459589.72 | 2209553.65 | Картометрический метод | 0.10 | - |
| н95 | 459588.66 | 2209554.91 | Картометрический метод | 0.10 | - |
| н96 | 459587.56 | 2209556.14 | Картометрический метод | 0.10 | - |
| н97 | 459586.42 | 2209557.32 | Картометрический метод | 0.10 | - |
| н98 | 459585.24 | 2209558.47 | Картометрический метод | 0.10 | - |
| н99 | 459584.02 | 2209559.57 | Картометрический метод | 0.10 | - |
| н100 | 459582.76 | 2209560.64 | Картометрический метод | 0.10 | - |
| н101 | 459581.47 | 2209561.65 | Картометрический метод | 0.10 | - |
| н102 | 459580.14 | 2209562.63 | Картометрический метод | 0.10 | - |
| н103 | 459555.22 | 2209587.10 | Картометрический метод | 0.10 | - |
| н104 | 459554.95 | 2209587.07 | Картометрический метод | 0.10 | - |
| н105 | 459529.28 | 2209608.44 | Картометрический метод | 0.10 | - |
| н106 | 459461.11 | 2209652.40 | Картометрический метод | 0.10 | - |
| н107 | 459476.21 | 2209676.32 | Картометрический метод | 0.10 | - |
| н108 | 459535.66 | 2209764.66 | Картометрический метод | 0.10 | - |
| н109 | 459564.59 | 2209808.97 | Картометрический метод | 0.10 | - |
| н110 | 459622.64 | 2209898.61 | Картометрический метод | 0.10 | - |
| н111 | 459745.26 | 2209790.59 | Картометрический метод | 0.10 | - |
| н112 | 459759.56 | 2209775.37 | Картометрический метод | 0.10 | - |
| н113 | 459767.84 | 2209770.46 | Картометрический метод | 0.10 | - |
| н114 | 459770.48 | 2209774.79 | Картометрический метод | 0.10 | - |
| н115 | 459771.12 | 2209776.49 | Картометрический метод | 0.10 | - |
| н116 | 459585.67 | 2209947.34 | Картометрический метод | 0.10 | - |

3. Сведения о характерных точках части (частей) границы объекта

| Обозначение характерных точек части границы | Координаты, м | | Метод определения координат характерной точки | Средняя квадратическая погрешность положения характерной точки (Mt), м | Описание обозначения точки на местности (при наличии) |
|---|---------------|------------|---|---|---|
| | X | Y | | | |
| 1 | 2 | 3 | 4 | 5 | 6 |
| н117 | 459580.98 | 2209951.45 | Картометрический метод | 0.10 | - |
| н118 | 459571.48 | 2209942.88 | Картометрический метод | 0.10 | - |
| н119 | 459614.89 | 2209903.46 | Картометрический метод | 0.10 | - |
| н120 | 459544.43 | 2209789.45 | Картометрический метод | 0.10 | - |
| н121 | 459534.31 | 2209773.11 | Картометрический метод | 0.10 | - |
| н122 | 459479.20 | 2209689.01 | Картометрический метод | 0.10 | - |
| н123 | 459457.40 | 2209658.61 | Картометрический метод | 0.10 | - |
| н124 | 459105.49 | 2209879.11 | Картометрический метод | 0.10 | - |
| н125 | 459184.75 | 2210004.60 | Картометрический метод | 0.10 | - |
| н126 | 459196.18 | 2210022.87 | Картометрический метод | 0.10 | - |
| н127 | 459314.49 | 2210199.83 | Картометрический метод | 0.10 | - |
| н128 | 459337.17 | 2210226.65 | Картометрический метод | 0.10 | - |
| н129 | 459307.66 | 2210236.99 | Картометрический метод | 0.10 | - |
| н130 | 459272.55 | 2210259.02 | Картометрический метод | 0.10 | - |
| н131 | 459266.19 | 2210259.82 | Картометрический метод | 0.10 | - |
| н132 | 459159.58 | 2210273.40 | Картометрический метод | 0.10 | - |
| н133 | 459203.29 | 2210340.83 | Картометрический метод | 0.10 | - |
| н134 | 459206.86 | 2210345.77 | Картометрический метод | 0.10 | - |
| н135 | 459206.77 | 2210345.99 | Картометрический метод | 0.10 | - |
| н136 | 459190.04 | 2210357.26 | Картометрический метод | 0.10 | - |
| н137 | 458957.43 | 2209997.46 | Картометрический метод | 0.10 | - |
| н138 | 458843.97 | 2210067.58 | Картометрический метод | 0.10 | - |
| н139 | 458845.17 | 2210069.79 | Картометрический метод | 0.10 | - |
| н140 | 458859.88 | 2210096.65 | Картометрический метод | 0.10 | - |
| н141 | 458856.67 | 2210099.34 | Картометрический метод | 0.10 | - |
| н142 | 459048.67 | 2210382.14 | Картометрический метод | 0.10 | - |

3. Сведения о характерных точках части (частей) границы объекта

| Обозначение характерных точек части границы | Координаты, м | | Метод определения координат характерной точки | Средняя квадратическая погрешность положения характерной точки (Mt), м | Описание обозначения точки на местности (при наличии) |
|---|---------------|------------|---|---|---|
| | X | Y | | | |
| 1 | 2 | 3 | 4 | 5 | 6 |
| н143 | 459061.70 | 2210396.91 | Картометрический метод | 0.10 | - |
| н144 | 459083.38 | 2210429.14 | Картометрический метод | 0.10 | - |
| н145 | 459073.68 | 2210435.67 | Картометрический метод | 0.10 | - |
| н146 | 458847.92 | 2210106.67 | Картометрический метод | 0.10 | - |
| н147 | 458828.34 | 2210076.70 | Картометрический метод | 0.10 | - |
| н148 | 458694.27 | 2210167.71 | Картометрический метод | 0.10 | - |
| н149 | 458574.28 | 2210249.18 | Картометрический метод | 0.10 | - |
| н150 | 458564.52 | 2210255.80 | Картометрический метод | 0.10 | - |
| н151 | 458533.02 | 2210277.19 | Картометрический метод | 0.10 | - |
| н152 | 458574.27 | 2210337.58 | Картометрический метод | 0.10 | - |
| н153 | 458609.62 | 2210389.28 | Картометрический метод | 0.10 | - |
| н154 | 458615.92 | 2210385.00 | Картометрический метод | 0.10 | - |
| н155 | 458619.74 | 2210390.63 | Картометрический метод | 0.10 | - |
| н156 | 458620.03 | 2210391.06 | Картометрический метод | 0.10 | - |
| н157 | 458625.79 | 2210399.50 | Картометрический метод | 0.10 | - |
| н158 | 458607.08 | 2210412.15 | Картометрический метод | 0.10 | - |
| н159 | 458520.59 | 2210285.63 | Картометрический метод | 0.10 | - |
| н160 | 458425.68 | 2210350.06 | Картометрический метод | 0.10 | - |
| н161 | 458412.72 | 2210332.05 | Картометрический метод | 0.10 | - |
| н162 | 458428.45 | 2210321.37 | Картометрический метод | 0.10 | - |
| н163 | 458432.64 | 2210327.21 | Картометрический метод | 0.10 | - |
| н164 | 458512.15 | 2210273.21 | Картометрический метод | 0.10 | - |
| н165 | 458510.05 | 2210270.13 | Картометрический метод | 0.10 | - |
| н166 | 458577.44 | 2210223.14 | Картометрический метод | 0.10 | - |
| н167 | 458816.59 | 2210060.79 | Картометрический метод | 0.10 | - |
| н168 | 458833.95 | 2210049.27 | Картометрический метод | 0.10 | - |

3. Сведения о характерных точках части (частей) границы объекта

| Обозначение характерных точек части границы | Координаты, м | | Метод определения координат характерной точки | Средняя квадратическая погрешность положения характерной точки (Mt), м | Описание обозначения точки на местности (при наличии) |
|---|---------------|------------|---|---|---|
| | X | Y | | | |
| 1 | 2 | 3 | 4 | 5 | 6 |
| н169 | 458826.68 | 2210036.02 | Картометрический метод | 0.10 | - |
| н170 | 458861.35 | 2210013.83 | Картометрический метод | 0.10 | - |
| н171 | 458891.17 | 2209994.73 | Картометрический метод | 0.10 | - |
| н172 | 458859.62 | 2209942.11 | Картометрический метод | 0.10 | - |
| н173 | 458877.86 | 2209921.63 | Картометрический метод | 0.10 | - |
| н174 | 458797.96 | 2209793.49 | Картометрический метод | 0.10 | - |
| н175 | 458790.21 | 2209796.06 | Картометрический метод | 0.10 | - |
| н176 | 458781.18 | 2209790.25 | Картометрический метод | 0.10 | - |
| н177 | 458762.88 | 2209782.02 | Картометрический метод | 0.10 | - |
| н178 | 458743.26 | 2209778.62 | Картометрический метод | 0.10 | - |
| н179 | 458729.57 | 2209779.53 | Картометрический метод | 0.10 | - |
| н180 | 458731.20 | 2209771.36 | Картометрический метод | 0.10 | - |
| н181 | 458717.32 | 2209704.90 | Картометрический метод | 0.10 | - |
| н182 | 458683.87 | 2209544.74 | Картометрический метод | 0.10 | - |
| н183 | 458664.21 | 2209450.63 | Картометрический метод | 0.10 | - |
| н184 | 458665.80 | 2209438.34 | Картометрический метод | 0.10 | - |
| н185 | 458667.25 | 2209436.00 | Картометрический метод | 0.10 | - |
| н186 | 458559.42 | 2209264.18 | Картометрический метод | 0.10 | - |
| н187 | 458576.33 | 2209253.55 | Картометрический метод | 0.10 | - |
| н188 | 458681.82 | 2209421.61 | Картометрический метод | 0.10 | - |
| н189 | 458702.89 | 2209408.83 | Картометрический метод | 0.10 | - |
| н190 | 458774.22 | 2209363.98 | Картометрический метод | 0.10 | - |
| н191 | 458774.38 | 2209363.88 | Картометрический метод | 0.10 | - |
| н192 | 458766.12 | 2209314.16 | Картометрический метод | 0.10 | - |
| н193 | 458774.66 | 2209308.72 | Картометрический метод | 0.10 | - |
| н194 | 458790.04 | 2209333.35 | Картометрический метод | 0.10 | - |

3. Сведения о характерных точках части (частей) границы объекта

| Обозначение характерных точек части границы | Координаты, м | | Метод определения координат характерной точки | Средняя квадратическая погрешность положения характерной точки (Mt), м | Описание обозначения точки на местности (при наличии) |
|---|---------------|------------|---|---|---|
| | X | Y | | | |
| 1 | 2 | 3 | 4 | 5 | 6 |
| н195 | 458808.11 | 2209322.00 | Картометрический метод | 0.10 | - |
| н196 | 459115.02 | 2209126.98 | Картометрический метод | 0.10 | - |
| н197 | 459088.44 | 2209081.91 | Картометрический метод | 0.10 | - |
| н198 | 459078.37 | 2209087.77 | Картометрический метод | 0.10 | - |
| н199 | 459025.30 | 2209118.47 | Картометрический метод | 0.10 | - |
| н200 | 459029.85 | 2209126.51 | Картометрический метод | 0.10 | - |
| н201 | 458982.88 | 2209155.28 | Картометрический метод | 0.10 | - |
| н202 | 458952.28 | 2209102.52 | Картометрический метод | 0.10 | - |
| н203 | 458960.78 | 2209090.10 | Картометрический метод | 0.10 | - |
| н204 | 458955.18 | 2209093.54 | Картометрический метод | 0.10 | - |
| н205 | 458946.06 | 2209079.77 | Картометрический метод | 0.10 | - |
| н206 | 458941.47 | 2209082.47 | Картометрический метод | 0.10 | - |
| н207 | 458926.56 | 2209057.99 | Картометрический метод | 0.10 | - |
| н208 | 458916.30 | 2209043.35 | Картометрический метод | 0.10 | - |
| н209 | 458948.65 | 2209020.24 | Картометрический метод | 0.10 | - |
| н210 | 459040.77 | 2208962.87 | Картометрический метод | 0.10 | - |
| н211 | 459042.61 | 2208965.92 | Картометрический метод | 0.10 | - |
| н212 | 459067.95 | 2209007.74 | Картометрический метод | 0.10 | - |
| н213 | 459063.67 | 2209010.35 | Картометрический метод | 0.10 | - |
| н214 | 459093.23 | 2209058.70 | Картометрический метод | 0.10 | - |
| н215 | 459096.97 | 2209056.52 | Картометрический метод | 0.10 | - |
| н216 | 459133.84 | 2209115.39 | Картометрический метод | 0.10 | - |
| н217 | 459183.38 | 2209197.34 | Картометрический метод | 0.10 | - |
| н218 | 459179.62 | 2209199.80 | Картометрический метод | 0.10 | - |
| н219 | 459177.62 | 2209202.25 | Картометрический метод | 0.10 | - |
| н220 | 459176.71 | 2209204.66 | Картометрический метод | 0.10 | - |

3. Сведения о характерных точках части (частей) границы объекта

| Обозначение характерных точек части границы | Координаты, м | | Метод определения координат характерной точки | Средняя квадратическая погрешность положения характерной точки (Mt), м | Описание обозначения точки на местности (при наличии) |
|---|---------------|------------|---|---|---|
| | X | Y | | | |
| 1 | 2 | 3 | 4 | 5 | 6 |
| н221 | 459176.70 | 2209207.54 | Картометрический метод | 0.10 | - |
| н222 | 459203.76 | 2209250.27 | Картометрический метод | 0.10 | - |
| н223 | 459268.12 | 2209344.85 | Картометрический метод | 0.10 | - |
| н224 | 459305.06 | 2209400.51 | Картометрический метод | 0.10 | - |
| н225 | 459338.54 | 2209456.19 | Картометрический метод | 0.10 | - |
| н226 | 459359.58 | 2209487.42 | Картометрический метод | 0.10 | - |
| н227 | 459395.03 | 2209542.66 | Картометрический метод | 0.10 | - |
| н228 | 459394.04 | 2209543.28 | Картометрический метод | 0.10 | - |
| н229 | 459435.28 | 2209612.71 | Картометрический метод | 0.10 | - |
| н230 | 459452.11 | 2209639.42 | Картометрический метод | 0.10 | - |
| н231 | 459520.75 | 2209594.70 | Картометрический метод | 0.10 | - |
| н232 | 459548.45 | 2209572.13 | Картометрический метод | 0.10 | - |
| н233 | 459563.75 | 2209557.94 | Картометрический метод | 0.10 | - |
| н234 | 459577.70 | 2209544.04 | Картометрический метод | 0.10 | - |
| н235 | 459585.59 | 2209532.56 | Картометрический метод | 0.10 | - |
| н236 | 459588.15 | 2209503.78 | Картометрический метод | 0.10 | - |
| н237 | 459589.51 | 2209441.40 | Картометрический метод | 0.10 | - |
| н238 | 459589.57 | 2209440.10 | Картометрический метод | 0.10 | - |
| н239 | 459589.68 | 2209438.81 | Картометрический метод | 0.10 | - |
| н240 | 459589.83 | 2209437.53 | Картометрический метод | 0.10 | - |
| н241 | 459590.02 | 2209436.24 | Картометрический метод | 0.10 | - |
| н242 | 459590.26 | 2209434.97 | Картометрический метод | 0.10 | - |
| н243 | 459590.54 | 2209433.71 | Картометрический метод | 0.10 | - |
| н244 | 459590.86 | 2209432.45 | Картометрический метод | 0.10 | - |
| н245 | 459591.23 | 2209431.21 | Картометрический метод | 0.10 | - |
| н246 | 459591.64 | 2209429.98 | Картометрический метод | 0.10 | - |

3. Сведения о характерных точках части (частей) границы объекта

| Обозначение характерных точек части границы | Координаты, м | | Метод определения координат характерной точки | Средняя квадратическая погрешность положения характерной точки (Mt), м | Описание обозначения точки на местности (при наличии) |
|---|---------------|------------|---|---|---|
| | X | Y | | | |
| 1 | 2 | 3 | 4 | 5 | 6 |
| н247 | 459592.09 | 2209428.77 | Картометрический метод | 0.10 | - |
| н248 | 459592.59 | 2209427.57 | Картометрический метод | 0.10 | - |
| н249 | 459593.12 | 2209426.39 | Картометрический метод | 0.10 | - |
| н250 | 459593.70 | 2209425.23 | Картометрический метод | 0.10 | - |
| н251 | 459594.31 | 2209424.09 | Картометрический метод | 0.10 | - |
| н252 | 459594.97 | 2209422.97 | Картометрический метод | 0.10 | - |
| н253 | 459595.66 | 2209421.87 | Картометрический метод | 0.10 | - |
| н254 | 459596.39 | 2209420.80 | Картометрический метод | 0.10 | - |
| н255 | 459597.15 | 2209419.76 | Картометрический метод | 0.10 | - |
| н256 | 459597.95 | 2209418.74 | Картометрический метод | 0.10 | - |
| н257 | 459598.79 | 2209417.75 | Картометрический метод | 0.10 | - |
| н258 | 459599.66 | 2209416.79 | Картометрический метод | 0.10 | - |
| н259 | 459600.56 | 2209415.86 | Картометрический метод | 0.10 | - |
| н260 | 459601.49 | 2209414.96 | Картометрический метод | 0.10 | - |
| н261 | 459679.72 | 2209369.37 | Картометрический метод | 0.10 | - |
| н262 | 459682.76 | 2209358.00 | Картометрический метод | 0.10 | - |
| н263 | 459610.96 | 2209237.53 | Картометрический метод | 0.10 | - |
| н264 | 459596.23 | 2209212.85 | Картометрический метод | 0.10 | - |
| н265 | 459556.00 | 2209146.77 | Картометрический метод | 0.10 | - |
| н266 | 459467.28 | 2209003.58 | Картометрический метод | 0.10 | - |
| н267 | 459399.42 | 2208895.09 | Картометрический метод | 0.10 | - |
| н268 | 459336.43 | 2208788.80 | Картометрический метод | 0.10 | - |
| н269 | 459346.60 | 2208782.46 | Картометрический метод | 0.10 | - |
| н270 | 459350.19 | 2208788.39 | Картометрический метод | 0.10 | - |
| н271 | 459355.78 | 2208784.99 | Картометрический метод | 0.10 | - |
| н272 | 459360.51 | 2208782.14 | Картометрический метод | 0.10 | - |

3. Сведения о характерных точках части (частей) границы объекта

| Обозначение характерных точек части границы | Координаты, м | | Метод определения координат характерной точки | Средняя квадратическая погрешность положения характерной точки (Mt), м | Описание обозначения точки на местности (при наличии) |
|---|---------------|------------|---|---|---|
| | X | Y | | | |
| 1 | 2 | 3 | 4 | 5 | 6 |
| н273 | 459369.59 | 2208776.66 | Картометрический метод | 0.10 | - |
| н274 | 459394.22 | 2208761.81 | Картометрический метод | 0.10 | - |
| н275 | 459390.47 | 2208755.79 | Картометрический метод | 0.10 | - |
| н276 | 459512.95 | 2208681.43 | Картометрический метод | 0.10 | - |
| н277 | 459626.16 | 2208613.58 | Картометрический метод | 0.10 | - |
| н278 | 459759.02 | 2208529.47 | Картометрический метод | 0.10 | - |
| н279 | 459764.64 | 2208531.54 | Картометрический метод | 0.10 | - |
| н280 | 459771.51 | 2208535.98 | Картометрический метод | 0.10 | - |
| н33 | 459849.39 | 2208615.98 | Картометрический метод | 0.10 | - |
| н281 | 459447.49 | 2209642.40 | Картометрический метод | 0.10 | - |
| н282 | 459241.29 | 2209318.97 | Картометрический метод | 0.10 | - |
| н283 | 459222.54 | 2209289.56 | Картометрический метод | 0.10 | - |
| н284 | 459179.26 | 2209218.99 | Картометрический метод | 0.10 | - |
| н285 | 459146.33 | 2209155.49 | Картометрический метод | 0.10 | - |
| н286 | 459135.17 | 2209134.71 | Картометрический метод | 0.10 | - |
| н287 | 459132.68 | 2209130.07 | Картометрический метод | 0.10 | - |
| н288 | 458947.17 | 2209244.50 | Картометрический метод | 0.10 | - |
| н289 | 458779.96 | 2209347.64 | Картометрический метод | 0.10 | - |
| н290 | 458881.30 | 2209522.04 | Картометрический метод | 0.10 | - |
| н291 | 458945.94 | 2209626.69 | Картометрический метод | 0.10 | - |
| н292 | 458966.76 | 2209660.39 | Картометрический метод | 0.10 | - |
| н293 | 459095.32 | 2209864.56 | Картометрический метод | 0.10 | - |
| н281 | 459447.49 | 2209642.40 | Картометрический метод | 0.10 | - |
| н294 | 459076.36 | 2209880.13 | Картометрический метод | 0.10 | - |
| н295 | 459038.38 | 2209818.61 | Картометрический метод | 0.10 | - |
| н296 | 458956.01 | 2209686.58 | Картометрический метод | 0.10 | - |

3. Сведения о характерных точках части (частей) границы объекта

| Обозначение характерных точек части границы | Координаты, м | | Метод определения координат характерной точки | Средняя квадратическая погрешность положения характерной точки (Mt), м | Описание обозначения точки на местности (при наличии) |
|---|---------------|------------|---|---|---|
| | X | Y | | | |
| 1 | 2 | 3 | 4 | 5 | 6 |
| н297 | 458909.77 | 2209714.88 | Картометрический метод | 0.10 | - |
| н298 | 458890.40 | 2209728.64 | Картометрический метод | 0.10 | - |
| н299 | 458816.79 | 2209775.82 | Картометрический метод | 0.10 | - |
| н300 | 458900.21 | 2209901.60 | Картометрический метод | 0.10 | - |
| н301 | 458963.92 | 2209956.35 | Картометрический метод | 0.10 | - |
| н294 | 459076.36 | 2209880.13 | Картометрический метод | 0.10 | - |
| н302 | 458945.47 | 2209987.12 | Картометрический метод | 0.10 | - |
| н303 | 458936.93 | 2209972.83 | Картометрический метод | 0.10 | - |
| н304 | 458926.84 | 2209979.16 | Картометрический метод | 0.10 | - |
| н305 | 458935.39 | 2209993.34 | Картометрический метод | 0.10 | - |
| н302 | 458945.47 | 2209987.12 | Картометрический метод | 0.10 | - |
| н306 | 458930.03 | 2209681.43 | Картометрический метод | 0.10 | - |
| н307 | 458839.73 | 2209535.26 | Картометрический метод | 0.10 | - |
| н308 | 458858.15 | 2209524.93 | Картометрический метод | 0.10 | - |
| н309 | 458811.03 | 2209439.61 | Картометрический метод | 0.10 | - |
| н310 | 458783.01 | 2209393.48 | Картометрический метод | 0.10 | - |
| н311 | 458727.92 | 2209428.87 | Картометрический метод | 0.10 | - |
| н312 | 458693.75 | 2209449.54 | Картометрический метод | 0.10 | - |
| н313 | 458732.21 | 2209600.29 | Картометрический метод | 0.10 | - |
| н314 | 458758.55 | 2209674.55 | Картометрический метод | 0.10 | - |
| н315 | 458805.04 | 2209768.88 | Картометрический метод | 0.10 | - |
| н306 | 458930.03 | 2209681.43 | Картометрический метод | 0.10 | - |
| н316 | 459286.23 | 2210214.84 | Картометрический метод | 0.10 | - |
| н317 | 459286.14 | 2210214.70 | Картометрический метод | 0.10 | - |
| н318 | 459251.08 | 2210155.92 | Картометрический метод | 0.10 | - |
| н319 | 459230.08 | 2210121.46 | Картометрический метод | 0.10 | - |

3. Сведения о характерных точках части (частей) границы объекта

| Обозначение характерных точек части границы | Координаты, м | | Метод определения координат характерной точки | Средняя квадратическая погрешность положения характерной точки (Mt), м | Описание обозначения точки на местности (при наличии) |
|---|---------------|------------|---|---|---|
| | X | Y | | | |
| 1 | 2 | 3 | 4 | 5 | 6 |
| н320 | 459119.32 | 2210192.57 | Картометрический метод | 0.10 | - |
| н321 | 459129.52 | 2210208.41 | Картометрический метод | 0.10 | - |
| н322 | 459152.51 | 2210244.03 | Картометрический метод | 0.10 | - |
| н323 | 459256.46 | 2210231.22 | Картометрический метод | 0.10 | - |
| н324 | 459270.76 | 2210224.51 | Картометрический метод | 0.10 | - |
| н325 | 459272.66 | 2210223.62 | Картометрический метод | 0.10 | - |
| н316 | 459286.23 | 2210214.84 | Картометрический метод | 0.10 | - |
| н326 | 459220.56 | 2210103.66 | Картометрический метод | 0.10 | - |
| н327 | 459084.52 | 2209891.83 | Картометрический метод | 0.10 | - |
| н328 | 458972.21 | 2209965.73 | Картометрический метод | 0.10 | - |
| н329 | 459108.10 | 2210175.92 | Картометрический метод | 0.10 | - |
| н326 | 459220.56 | 2210103.66 | Картометрический метод | 0.10 | - |
| Часть 4 | | | | | |
| н330 | 459947.89 | 2208668.68 | Картометрический метод | 0.10 | - |
| н331 | 459914.13 | 2208649.51 | Картометрический метод | 0.10 | - |
| н332 | 459866.06 | 2208607.17 | Картометрический метод | 0.10 | - |
| н333 | 459847.21 | 2208582.38 | Картометрический метод | 0.10 | - |
| н334 | 459799.16 | 2208535.13 | Картометрический метод | 0.10 | - |
| н335 | 459785.28 | 2208515.85 | Картометрический метод | 0.10 | - |
| н336 | 459785.54 | 2208513.25 | Картометрический метод | 0.10 | - |
| н337 | 459794.40 | 2208507.83 | Картометрический метод | 0.10 | - |
| н338 | 459934.97 | 2208660.64 | Картометрический метод | 0.10 | - |
| н339 | 459937.30 | 2208659.10 | Картометрический метод | 0.10 | - |
| н330 | 459947.89 | 2208668.68 | Картометрический метод | 0.10 | - |
| Часть 5 | | | | | |
| н340 | 460052.69 | 2208740.37 | Картометрический метод | 0.10 | - |

| 3. Сведения о характерных точках части (частей) границы объекта | | | | | |
|---|---------------|------------|---|---|---|
| Обозначение характерных точек части границы | Координаты, м | | Метод определения координат характерной точки | Средняя квадратическая погрешность положения характерной точки (Mt), м | Описание обозначения точки на местности (при наличии) |
| | X | Y | | | |
| 1 | 2 | 3 | 4 | 5 | 6 |
| н341 | 460028.99 | 2208791.27 | Картометрический метод | 0.10 | - |
| н342 | 460022.29 | 2208787.90 | Картометрический метод | 0.10 | - |
| н343 | 460027.01 | 2208778.06 | Картометрический метод | 0.10 | - |
| н344 | 460045.69 | 2208736.99 | Картометрический метод | 0.10 | - |
| н340 | 460052.69 | 2208740.37 | Картометрический метод | 0.10 | - |
| Часть 6 | | | | | |
| н345 | 460251.23 | 2208833.39 | Картометрический метод | 0.10 | - |
| н346 | 460246.78 | 2208842.39 | Картометрический метод | 0.10 | - |
| н347 | 460225.04 | 2208888.75 | Картометрический метод | 0.10 | - |
| н348 | 460218.24 | 2208885.57 | Картометрический метод | 0.10 | - |
| н349 | 460223.09 | 2208875.48 | Картометрический метод | 0.10 | - |
| н350 | 460244.34 | 2208830.15 | Картометрический метод | 0.10 | - |
| н345 | 460251.23 | 2208833.39 | Картометрический метод | 0.10 | - |
| Часть 7 | | | | | |
| н351 | 460368.17 | 2208643.32 | Картометрический метод | 0.10 | - |
| н352 | 460353.95 | 2208679.27 | Картометрический метод | 0.10 | - |
| н353 | 460335.37 | 2208671.81 | Картометрический метод | 0.10 | - |
| н354 | 460316.71 | 2208718.23 | Картометрический метод | 0.10 | - |
| н355 | 460311.38 | 2208715.73 | Картометрический метод | 0.10 | - |
| н356 | 460264.61 | 2208815.39 | Картометрический метод | 0.10 | - |
| н357 | 460256.39 | 2208813.85 | Картометрический метод | 0.10 | - |
| н358 | 460257.43 | 2208819.78 | Картометрический метод | 0.10 | - |
| н359 | 460248.16 | 2208814.89 | Картометрический метод | 0.10 | - |
| н360 | 460319.11 | 2208663.03 | Картометрический метод | 0.10 | - |
| н361 | 460319.00 | 2208662.30 | Картометрический метод | 0.10 | - |
| н362 | 460332.11 | 2208628.24 | Картометрический метод | 0.10 | - |

3. Сведения о характерных точках части (частей) границы объекта

| Обозначение характерных точек части границы | Координаты, м | | Метод определения координат характерной точки | Средняя квадратическая погрешность положения характерной точки (Mt), м | Описание обозначения точки на местности (при наличии) |
|---|---------------|------------|---|---|---|
| | X | Y | | | |
| 1 | 2 | 3 | 4 | 5 | 6 |
| н363 | 460344.82 | 2208633.25 | Картометрический метод | 0.10 | - |
| н351 | 460368.17 | 2208643.32 | Картометрический метод | 0.10 | - |
| Часть 8 | | | | | |
| н364 | 461055.68 | 2209695.54 | Картометрический метод | 0.10 | - |
| н365 | 461047.24 | 2209709.64 | Картометрический метод | 0.10 | - |
| н366 | 461040.26 | 2209724.46 | Картометрический метод | 0.10 | - |
| н367 | 461031.93 | 2209745.28 | Картометрический метод | 0.10 | - |
| н368 | 461020.18 | 2209763.64 | Картометрический метод | 0.10 | - |
| н369 | 460995.93 | 2209794.74 | Картометрический метод | 0.10 | - |
| н370 | 460980.14 | 2209811.22 | Картометрический метод | 0.10 | - |
| н371 | 460972.03 | 2209803.16 | Картометрический метод | 0.10 | - |
| н372 | 460977.44 | 2209795.85 | Картометрический метод | 0.10 | - |
| н373 | 460988.46 | 2209783.85 | Картометрический метод | 0.10 | - |
| н374 | 461011.61 | 2209756.66 | Картометрический метод | 0.10 | - |
| н375 | 461020.18 | 2209741.24 | Картометрический метод | 0.10 | - |
| н376 | 461028.01 | 2209724.94 | Картометрический метод | 0.10 | - |
| н377 | 461034.63 | 2209709.52 | Картометрический метод | 0.10 | - |
| н378 | 461037.81 | 2209700.46 | Картометрический метод | 0.10 | - |
| н379 | 461041.60 | 2209694.34 | Картометрический метод | 0.10 | - |
| н380 | 461047.78 | 2209686.09 | Картометрический метод | 0.10 | - |
| н364 | 461055.68 | 2209695.54 | Картометрический метод | 0.10 | - |
| Часть 9 | | | | | |
| н381 | 462097.49 | 2208076.62 | Картометрический метод | 0.10 | - |
| н382 | 462087.67 | 2208150.32 | Картометрический метод | 0.10 | - |
| н383 | 462081.71 | 2208224.45 | Картометрический метод | 0.10 | - |
| н384 | 462079.74 | 2208248.96 | Картометрический метод | 0.10 | - |

3. Сведения о характерных точках части (частей) границы объекта

| Обозначение характерных точек части границы | Координаты, м | | Метод определения координат характерной точки | Средняя квадратическая погрешность положения характерной точки (Mt), м | Описание обозначения точки на местности (при наличии) |
|---|---------------|------------|---|---|---|
| | X | Y | | | |
| 1 | 2 | 3 | 4 | 5 | 6 |
| н385 | 462064.09 | 2208320.47 | Картометрический метод | 0.10 | - |
| н386 | 461990.20 | 2208464.76 | Картометрический метод | 0.10 | - |
| н387 | 461859.86 | 2208609.34 | Картометрический метод | 0.10 | - |
| н388 | 461843.55 | 2208631.77 | Картометрический метод | 0.10 | - |
| н389 | 461823.43 | 2208663.51 | Картометрический метод | 0.10 | - |
| н390 | 461803.27 | 2208695.29 | Картометрический метод | 0.10 | - |
| н391 | 461748.30 | 2208794.47 | Картометрический метод | 0.10 | - |
| н392 | 461735.77 | 2208810.63 | Картометрический метод | 0.10 | - |
| н393 | 461726.92 | 2208825.96 | Картометрический метод | 0.10 | - |
| н394 | 461720.65 | 2208841.74 | Картометрический метод | 0.10 | - |
| н395 | 461703.03 | 2208838.32 | Картометрический метод | 0.10 | - |
| н396 | 461611.80 | 2209001.83 | Картометрический метод | 0.10 | - |
| н397 | 461582.81 | 2209028.15 | Картометрический метод | 0.10 | - |
| н398 | 461526.66 | 2209093.84 | Картометрический метод | 0.10 | - |
| н399 | 461469.87 | 2209151.65 | Картометрический метод | 0.10 | - |
| н400 | 461432.79 | 2209221.22 | Картометрический метод | 0.10 | - |
| н401 | 461386.65 | 2209290.44 | Картометрический метод | 0.10 | - |
| н402 | 461319.73 | 2209357.36 | Картометрический метод | 0.10 | - |
| н403 | 461262.65 | 2209410.50 | Картометрический метод | 0.10 | - |
| н404 | 461183.93 | 2209451.83 | Картометрический метод | 0.10 | - |
| н405 | 461112.72 | 2209470.30 | Картометрический метод | 0.10 | - |
| н406 | 461103.27 | 2209473.12 | Картометрический метод | 0.10 | - |
| н407 | 461089.12 | 2209476.92 | Картометрический метод | 0.10 | - |
| н408 | 461074.92 | 2209480.31 | Картометрический метод | 0.10 | - |
| н409 | 461066.98 | 2209482.20 | Картометрический метод | 0.10 | - |
| н410 | 461059.14 | 2209484.31 | Картометрический метод | 0.10 | - |

3. Сведения о характерных точках части (частей) границы объекта

| Обозначение характерных точек части границы | Координаты, м | | Метод определения координат характерной точки | Средняя квадратическая погрешность положения характерной точки (Mt), м | Описание обозначения точки на местности (при наличии) |
|---|---------------|------------|---|---|---|
| | X | Y | | | |
| 1 | 2 | 3 | 4 | 5 | 6 |
| н411 | 461051.37 | 2209486.62 | Картометрический метод | 0.10 | - |
| н412 | 461043.65 | 2209489.15 | Картометрический метод | 0.10 | - |
| н413 | 461036.02 | 2209491.90 | Картометрический метод | 0.10 | - |
| н414 | 461028.46 | 2209494.85 | Картометрический метод | 0.10 | - |
| н415 | 461020.98 | 2209498.02 | Картометрический метод | 0.10 | - |
| н416 | 461013.60 | 2209501.38 | Картометрический метод | 0.10 | - |
| н417 | 461006.31 | 2209504.96 | Картометрический метод | 0.10 | - |
| н418 | 460999.12 | 2209508.73 | Картометрический метод | 0.10 | - |
| н419 | 460992.04 | 2209512.70 | Картометрический метод | 0.10 | - |
| н420 | 460985.07 | 2209516.86 | Картометрический метод | 0.10 | - |
| н421 | 460978.22 | 2209521.22 | Картометрический метод | 0.10 | - |
| н422 | 460971.50 | 2209525.76 | Картометрический метод | 0.10 | - |
| н423 | 460966.40 | 2209529.41 | Картометрический метод | 0.10 | - |
| н424 | 460962.56 | 2209517.57 | Картометрический метод | 0.10 | - |
| н425 | 460990.54 | 2209498.09 | Картометрический метод | 0.10 | - |
| н426 | 461026.27 | 2209484.72 | Картометрический метод | 0.10 | - |
| н427 | 461062.42 | 2209472.54 | Картометрический метод | 0.10 | - |
| н428 | 461079.50 | 2209468.61 | Картометрический метод | 0.10 | - |
| н429 | 461096.45 | 2209464.17 | Картометрический метод | 0.10 | - |
| н430 | 461113.26 | 2209459.23 | Картометрический метод | 0.10 | - |
| н431 | 461129.91 | 2209453.77 | Картометрический метод | 0.10 | - |
| н432 | 461146.39 | 2209447.82 | Картометрический метод | 0.10 | - |
| н433 | 461186.31 | 2209430.68 | Картометрический метод | 0.10 | - |
| н434 | 461203.12 | 2209422.39 | Картометрический метод | 0.10 | - |
| н435 | 461219.69 | 2209413.61 | Картометрический метод | 0.10 | - |
| н436 | 461236.00 | 2209404.36 | Картометрический метод | 0.10 | - |

3. Сведения о характерных точках части (частей) границы объекта

| Обозначение характерных точек части границы | Координаты, м | | Метод определения координат характерной точки | Средняя квадратическая погрешность положения характерной точки (Mt), м | Описание обозначения точки на местности (при наличии) |
|---|---------------|------------|---|---|---|
| | X | Y | | | |
| 1 | 2 | 3 | 4 | 5 | 6 |
| н437 | 461252.03 | 2209394.63 | Картометрический метод | 0.10 | - |
| н438 | 461267.77 | 2209384.43 | Картометрический метод | 0.10 | - |
| н439 | 461342.32 | 2209308.28 | Картометрический метод | 0.10 | - |
| н440 | 461353.56 | 2209295.18 | Картометрический метод | 0.10 | - |
| н441 | 461364.34 | 2209281.71 | Картометрический метод | 0.10 | - |
| н442 | 461374.66 | 2209267.88 | Картометрический метод | 0.10 | - |
| н443 | 461384.51 | 2209253.70 | Картометрический метод | 0.10 | - |
| н444 | 461393.88 | 2209239.21 | Картометрический метод | 0.10 | - |
| н445 | 461402.75 | 2209224.40 | Картометрический метод | 0.10 | - |
| н446 | 461411.11 | 2209209.30 | Картометрический метод | 0.10 | - |
| н447 | 461418.96 | 2209193.93 | Картометрический метод | 0.10 | - |
| н448 | 461423.85 | 2209184.37 | Картометрический метод | 0.10 | - |
| н449 | 461429.07 | 2209174.99 | Картометрический метод | 0.10 | - |
| н450 | 461434.62 | 2209165.80 | Картометрический метод | 0.10 | - |
| н451 | 461440.48 | 2209156.81 | Картометрический метод | 0.10 | - |
| н452 | 461446.66 | 2209148.02 | Картометрический метод | 0.10 | - |
| н453 | 461453.02 | 2209139.62 | Картометрический метод | 0.10 | - |
| н454 | 461459.66 | 2209131.44 | Картометрический метод | 0.10 | - |
| н455 | 461466.58 | 2209123.49 | Картометрический метод | 0.10 | - |
| н456 | 461473.77 | 2209115.79 | Картометрический метод | 0.10 | - |
| н457 | 461481.23 | 2209108.34 | Картометрический метод | 0.10 | - |
| н458 | 461591.89 | 2209001.41 | Картометрический метод | 0.10 | - |
| н459 | 461398.70 | 2208809.68 | Картометрический метод | 0.10 | - |
| н460 | 461306.11 | 2208876.10 | Картометрический метод | 0.10 | - |
| н461 | 461284.55 | 2208891.65 | Картометрический метод | 0.10 | - |
| н462 | 461202.30 | 2208963.10 | Картометрический метод | 0.10 | - |

3. Сведения о характерных точках части (частей) границы объекта

| Обозначение характерных точек части границы | Координаты, м | | Метод определения координат характерной точки | Средняя квадратическая погрешность положения характерной точки (Mt), м | Описание обозначения точки на местности (при наличии) |
|---|---------------|------------|---|---|---|
| | X | Y | | | |
| 1 | 2 | 3 | 4 | 5 | 6 |
| н463 | 461026.30 | 2209116.06 | Картометрический метод | 0.10 | - |
| н464 | 461030.39 | 2209121.38 | Картометрический метод | 0.10 | - |
| н465 | 460961.47 | 2209185.67 | Картометрический метод | 0.10 | - |
| н466 | 460936.24 | 2209200.33 | Картометрический метод | 0.10 | - |
| н467 | 460933.68 | 2209196.21 | Картометрический метод | 0.10 | - |
| н468 | 460893.79 | 2209230.76 | Картометрический метод | 0.10 | - |
| н469 | 460881.46 | 2209246.53 | Картометрический метод | 0.10 | - |
| н470 | 460876.12 | 2209251.24 | Картометрический метод | 0.10 | - |
| н471 | 460868.84 | 2209228.82 | Картометрический метод | 0.10 | - |
| н472 | 460863.66 | 2209212.57 | Картометрический метод | 0.10 | - |
| н473 | 460881.69 | 2209193.84 | Картометрический метод | 0.10 | - |
| н474 | 460923.67 | 2209154.21 | Картометрический метод | 0.10 | - |
| н475 | 460940.39 | 2209176.03 | Картометрический метод | 0.10 | - |
| н476 | 461277.73 | 2208884.33 | Картометрический метод | 0.10 | - |
| н477 | 461386.38 | 2208805.68 | Картометрический метод | 0.10 | - |
| н478 | 461494.13 | 2208703.06 | Картометрический метод | 0.10 | - |
| н479 | 461494.83 | 2208702.38 | Картометрический метод | 0.10 | - |
| н480 | 461504.91 | 2208693.24 | Картометрический метод | 0.10 | - |
| н481 | 461306.92 | 2208458.55 | Картометрический метод | 0.10 | - |
| н482 | 461499.67 | 2208096.34 | Картометрический метод | 0.10 | - |
| н483 | 461731.77 | 2207660.19 | Картометрический метод | 0.10 | - |
| н484 | 461748.21 | 2207668.94 | Картометрический метод | 0.10 | - |
| н485 | 461777.67 | 2207684.62 | Картометрический метод | 0.10 | - |
| н486 | 461830.11 | 2207712.52 | Картометрический метод | 0.10 | - |
| н487 | 461836.05 | 2207708.82 | Картометрический метод | 0.10 | - |
| н488 | 461842.48 | 2207706.03 | Картометрический метод | 0.10 | - |

3. Сведения о характерных точках части (частей) границы объекта

| Обозначение характерных точек части границы | Координаты, м | | Метод определения координат характерной точки | Средняя квадратическая погрешность положения характерной точки (Mt), м | Описание обозначения точки на местности (при наличии) |
|---|---------------|------------|---|---|---|
| | X | Y | | | |
| 1 | 2 | 3 | 4 | 5 | 6 |
| н489 | 461849.23 | 2207704.23 | Картометрический метод | 0.10 | - |
| н490 | 461856.20 | 2207703.46 | Картометрический метод | 0.10 | - |
| н491 | 461863.19 | 2207703.72 | Картометрический метод | 0.10 | - |
| н492 | 461870.07 | 2207705.02 | Картометрический метод | 0.10 | - |
| н493 | 461876.67 | 2207707.33 | Картометрический метод | 0.10 | - |
| н494 | 461882.87 | 2207710.59 | Картометрический метод | 0.10 | - |
| н495 | 461887.49 | 2207713.90 | Картометрический метод | 0.10 | - |
| н496 | 461923.91 | 2207687.84 | Картометрический метод | 0.10 | - |
| н497 | 461924.01 | 2207687.80 | Картометрический метод | 0.10 | - |
| н498 | 461923.82 | 2207687.56 | Картометрический метод | 0.10 | - |
| н499 | 461915.50 | 2207676.83 | Картометрический метод | 0.10 | - |
| н500 | 461904.03 | 2207658.45 | Картометрический метод | 0.10 | - |
| н501 | 461900.07 | 2207652.10 | Картометрический метод | 0.10 | - |
| н502 | 461896.95 | 2207615.22 | Картометрический метод | 0.10 | - |
| н503 | 461896.49 | 2207609.96 | Картометрический метод | 0.10 | - |
| н504 | 461908.01 | 2207607.35 | Картометрический метод | 0.10 | - |
| н505 | 461921.35 | 2207605.91 | Картометрический метод | 0.10 | - |
| н506 | 461921.78 | 2207612.21 | Картометрический метод | 0.10 | - |
| н507 | 461924.48 | 2207643.98 | Картометрический метод | 0.10 | - |
| н508 | 461936.04 | 2207662.52 | Картометрический метод | 0.10 | - |
| н509 | 461986.64 | 2207727.72 | Картометрический метод | 0.10 | - |
| н510 | 462019.67 | 2207775.04 | Картометрический метод | 0.10 | - |
| н511 | 462026.92 | 2207793.55 | Картометрический метод | 0.10 | - |
| н512 | 462033.42 | 2207810.15 | Картометрический метод | 0.10 | - |
| н513 | 462033.83 | 2207811.21 | Картометрический метод | 0.10 | - |
| н514 | 462045.07 | 2207839.87 | Картометрический метод | 0.10 | - |

3. Сведения о характерных точках части (частей) границы объекта

| Обозначение характерных точек части границы | Координаты, м | | Метод определения координат характерной точки | Средняя квадратическая погрешность положения характерной точки (Mt), м | Описание обозначения точки на местности (при наличии) |
|---|---------------|------------|---|---|---|
| | X | Y | | | |
| 1 | 2 | 3 | 4 | 5 | 6 |
| н515 | 462058.22 | 2207873.38 | Картометрический метод | 0.10 | - |
| н516 | 462059.28 | 2207876.12 | Картометрический метод | 0.10 | - |
| н517 | 462072.80 | 2207910.58 | Картометрический метод | 0.10 | - |
| н518 | 462090.48 | 2207972.36 | Картометрический метод | 0.10 | - |
| н519 | 462095.38 | 2208006.15 | Картометрический метод | 0.10 | - |
| н381 | 462097.49 | 2208076.62 | Картометрический метод | 0.10 | - |
| н520 | 462072.43 | 2208075.32 | Картометрический метод | 0.10 | - |
| н521 | 462070.43 | 2208008.33 | Картометрический метод | 0.10 | - |
| н522 | 462065.98 | 2207977.62 | Картометрический метод | 0.10 | - |
| н523 | 462049.08 | 2207918.61 | Картометрический метод | 0.10 | - |
| н524 | 462024.83 | 2207856.74 | Картометрический метод | 0.10 | - |
| н525 | 461924.44 | 2207812.03 | Картометрический метод | 0.10 | - |
| н526 | 461879.17 | 2207791.90 | Картометрический метод | 0.10 | - |
| н527 | 461877.50 | 2207792.83 | Картометрический метод | 0.10 | - |
| н528 | 461870.94 | 2207795.28 | Картометрический метод | 0.10 | - |
| н529 | 461864.10 | 2207796.72 | Картометрический метод | 0.10 | - |
| н530 | 461857.11 | 2207797.14 | Картометрический метод | 0.10 | - |
| н531 | 461850.14 | 2207796.52 | Картометрический метод | 0.10 | - |
| н532 | 461843.33 | 2207794.86 | Картометрический метод | 0.10 | - |
| н533 | 461836.85 | 2207792.20 | Картометрический метод | 0.10 | - |
| н534 | 461829.42 | 2207787.56 | Картометрический метод | 0.10 | - |
| н535 | 461825.37 | 2207792.63 | Картометрический метод | 0.10 | - |
| н536 | 461814.55 | 2207809.45 | Картометрический метод | 0.10 | - |
| н537 | 461805.49 | 2207827.26 | Картометрический метод | 0.10 | - |
| н538 | 461798.28 | 2207845.91 | Картометрический метод | 0.10 | - |
| н539 | 461792.97 | 2207865.18 | Картометрический метод | 0.10 | - |

3. Сведения о характерных точках части (частей) границы объекта

| Обозначение характерных точек части границы | Координаты, м | | Метод определения координат характерной точки | Средняя квадратическая погрешность положения характерной точки (Mt), м | Описание обозначения точки на местности (при наличии) |
|---|---------------|------------|---|---|---|
| | X | Y | | | |
| 1 | 2 | 3 | 4 | 5 | 6 |
| н540 | 461789.64 | 2207884.89 | Картометрический метод | 0.10 | - |
| н541 | 461788.31 | 2207904.84 | Картометрический метод | 0.10 | - |
| н542 | 461789.00 | 2207924.82 | Картометрический метод | 0.10 | - |
| н543 | 461791.70 | 2207944.63 | Картометрический метод | 0.10 | - |
| н544 | 461796.39 | 2207964.06 | Картометрический метод | 0.10 | - |
| н545 | 461803.01 | 2207982.93 | Картометрический метод | 0.10 | - |
| н546 | 461811.50 | 2208001.03 | Картометрический метод | 0.10 | - |
| н547 | 461821.77 | 2208018.18 | Картометрический метод | 0.10 | - |
| н548 | 461827.54 | 2208026.35 | Картометрический метод | 0.10 | - |
| н549 | 461835.91 | 2208036.81 | Картометрический метод | 0.10 | - |
| н550 | 461909.88 | 2208125.34 | Картометрический метод | 0.10 | - |
| н551 | 461920.67 | 2208142.18 | Картометрический метод | 0.10 | - |
| н552 | 461929.61 | 2208160.06 | Картометрический метод | 0.10 | - |
| н553 | 461936.63 | 2208178.77 | Картометрический метод | 0.10 | - |
| н554 | 461941.66 | 2208198.12 | Картометрический метод | 0.10 | - |
| н555 | 461943.40 | 2208207.97 | Картометрический метод | 0.10 | - |
| н556 | 461944.87 | 2208220.83 | Картометрический метод | 0.10 | - |
| н557 | 462056.80 | 2208222.44 | Картометрический метод | 0.10 | - |
| н558 | 462062.80 | 2208147.66 | Картометрический метод | 0.10 | - |
| н520 | 462072.43 | 2208075.32 | Картометрический метод | 0.10 | - |
| н559 | 462054.49 | 2208247.41 | Картометрический метод | 0.10 | - |
| н560 | 461945.24 | 2208245.84 | Картометрический метод | 0.10 | - |
| н561 | 461945.00 | 2208249.75 | Картометрический метод | 0.10 | - |
| н562 | 461944.56 | 2208254.73 | Картометрический метод | 0.10 | - |
| н563 | 461944.02 | 2208259.70 | Картометрический метод | 0.10 | - |
| н564 | 461943.32 | 2208264.65 | Картометрический метод | 0.10 | - |

3. Сведения о характерных точках части (частей) границы объекта

| Обозначение характерных точек части границы | Координаты, м | | Метод определения координат характерной точки | Средняя квадратическая погрешность положения характерной точки (Mt), м | Описание обозначения точки на местности (при наличии) |
|---|---------------|------------|---|---|---|
| | X | Y | | | |
| 1 | 2 | 3 | 4 | 5 | 6 |
| н565 | 461942.52 | 2208269.59 | Картометрический метод | 0.10 | - |
| н566 | 461941.56 | 2208274.50 | Картометрический метод | 0.10 | - |
| н567 | 461940.49 | 2208279.37 | Картометрический метод | 0.10 | - |
| н568 | 461939.28 | 2208284.23 | Картометрический метод | 0.10 | - |
| н569 | 461937.95 | 2208289.05 | Картометрический метод | 0.10 | - |
| н570 | 461936.51 | 2208293.84 | Картометрический метод | 0.10 | - |
| н571 | 461934.91 | 2208298.58 | Картометрический метод | 0.10 | - |
| н572 | 461933.21 | 2208303.28 | Картометрический метод | 0.10 | - |
| н573 | 461931.38 | 2208307.93 | Картометрический метод | 0.10 | - |
| н574 | 461929.44 | 2208312.53 | Картометрический метод | 0.10 | - |
| н575 | 461927.36 | 2208317.08 | Картометрический метод | 0.10 | - |
| н576 | 461925.17 | 2208321.58 | Картометрический метод | 0.10 | - |
| н577 | 461922.85 | 2208326.02 | Картометрический метод | 0.10 | - |
| н578 | 461920.44 | 2208330.40 | Картометрический метод | 0.10 | - |
| н579 | 461917.89 | 2208334.70 | Картометрический метод | 0.10 | - |
| н580 | 461915.24 | 2208338.94 | Картометрический метод | 0.10 | - |
| н581 | 461912.48 | 2208343.10 | Картометрический метод | 0.10 | - |
| н582 | 461909.61 | 2208347.20 | Картометрический метод | 0.10 | - |
| н583 | 461906.63 | 2208351.22 | Картометрический метод | 0.10 | - |
| н584 | 461903.55 | 2208355.15 | Картометрический метод | 0.10 | - |
| н585 | 461900.37 | 2208359.00 | Картометрический метод | 0.10 | - |
| н586 | 461897.09 | 2208362.78 | Картометрический метод | 0.10 | - |
| н587 | 461893.70 | 2208366.46 | Картометрический метод | 0.10 | - |
| н588 | 461890.22 | 2208370.05 | Картометрический метод | 0.10 | - |
| н589 | 461886.65 | 2208373.55 | Картометрический метод | 0.10 | - |
| н590 | 461750.84 | 2208503.15 | Картометрический метод | 0.10 | - |

3. Сведения о характерных точках части (частей) границы объекта

| Обозначение характерных точек части границы | Координаты, м | | Метод определения координат характерной точки | Средняя квадратическая погрешность положения характерной точки (Mt), м | Описание обозначения точки на местности (при наличии) |
|---|---------------|------------|---|---|---|
| | X | Y | | | |
| 1 | 2 | 3 | 4 | 5 | 6 |
| н591 | 461839.00 | 2208595.53 | Картометрический метод | 0.10 | - |
| н592 | 461840.41 | 2208593.59 | Картометрический метод | 0.10 | - |
| н593 | 461969.45 | 2208450.45 | Картометрический метод | 0.10 | - |
| н594 | 462012.29 | 2208368.74 | Картометрический метод | 0.10 | - |
| н595 | 462040.36 | 2208311.97 | Картометрический метод | 0.10 | - |
| н559 | 462054.49 | 2208247.41 | Картометрический метод | 0.10 | - |
| н596 | 461833.61 | 2208602.93 | Картометрический метод | 0.10 | - |
| н597 | 461744.33 | 2208509.35 | Картометрический метод | 0.10 | - |
| н598 | 461631.08 | 2208617.39 | Картометрический метод | 0.10 | - |
| н599 | 461627.68 | 2208621.05 | Картометрический метод | 0.10 | - |
| н600 | 461624.47 | 2208624.90 | Картометрический метод | 0.10 | - |
| н601 | 461621.49 | 2208628.90 | Картометрический метод | 0.10 | - |
| н602 | 461618.75 | 2208633.10 | Картометрический метод | 0.10 | - |
| н603 | 461616.26 | 2208637.41 | Картометрический метод | 0.10 | - |
| н604 | 461614.03 | 2208641.89 | Картометрический метод | 0.10 | - |
| н605 | 461612.05 | 2208646.49 | Картометрический метод | 0.10 | - |
| н606 | 461610.34 | 2208651.18 | Картометрический метод | 0.10 | - |
| н607 | 461608.91 | 2208655.98 | Картометрический метод | 0.10 | - |
| н608 | 461607.76 | 2208660.83 | Картометрический метод | 0.10 | - |
| н609 | 461606.91 | 2208665.76 | Картометрический метод | 0.10 | - |
| н610 | 461606.32 | 2208670.73 | Картометрический метод | 0.10 | - |
| н611 | 461606.03 | 2208675.72 | Картометрический метод | 0.10 | - |
| н612 | 461606.03 | 2208680.72 | Картометрический метод | 0.10 | - |
| н613 | 461606.33 | 2208685.71 | Картометрический метод | 0.10 | - |
| н614 | 461606.89 | 2208690.68 | Картометрический метод | 0.10 | - |
| н615 | 461607.76 | 2208695.60 | Картометрический метод | 0.10 | - |

3. Сведения о характерных точках части (частей) границы объекта

| Обозначение характерных точек части границы | Координаты, м | | Метод определения координат характерной точки | Средняя квадратическая погрешность положения характерной точки (Mt), м | Описание обозначения точки на местности (при наличии) |
|---|---------------|------------|---|---|---|
| | X | Y | | | |
| 1 | 2 | 3 | 4 | 5 | 6 |
| н616 | 461608.91 | 2208700.46 | Картометрический метод | 0.10 | - |
| н617 | 461610.34 | 2208705.26 | Картометрический метод | 0.10 | - |
| н618 | 461612.05 | 2208709.95 | Картометрический метод | 0.10 | - |
| н619 | 461614.02 | 2208714.55 | Картометрический метод | 0.10 | - |
| н620 | 461616.26 | 2208719.02 | Картометрический метод | 0.10 | - |
| н621 | 461618.75 | 2208723.35 | Картометрический метод | 0.10 | - |
| н622 | 461621.49 | 2208727.54 | Картометрический метод | 0.10 | - |
| н623 | 461624.46 | 2208731.56 | Картометрический метод | 0.10 | - |
| н624 | 461627.66 | 2208735.39 | Картометрический метод | 0.10 | - |
| н625 | 461629.61 | 2208737.52 | Картометрический метод | 0.10 | - |
| н626 | 461697.54 | 2208807.44 | Картометрический метод | 0.10 | - |
| н627 | 461709.45 | 2208805.93 | Картометрический метод | 0.10 | - |
| н628 | 461714.97 | 2208796.65 | Картометрический метод | 0.10 | - |
| н629 | 461727.37 | 2208780.66 | Картометрический метод | 0.10 | - |
| н630 | 461781.76 | 2208682.51 | Картометрический метод | 0.10 | - |
| н631 | 461822.87 | 2208617.68 | Картометрический метод | 0.10 | - |
| н596 | 461833.61 | 2208602.93 | Картометрический метод | 0.10 | - |
| н632 | 461696.43 | 2208834.99 | Картометрический метод | 0.10 | - |
| н633 | 461654.57 | 2208791.92 | Картометрический метод | 0.10 | - |
| н634 | 461638.14 | 2208791.68 | Картометрический метод | 0.10 | - |
| н635 | 461589.41 | 2208839.03 | Картометрический метод | 0.10 | - |
| н636 | 461556.41 | 2208871.09 | Картометрический метод | 0.10 | - |
| н637 | 461543.97 | 2208858.28 | Картометрический метод | 0.10 | - |
| н638 | 461588.84 | 2208814.82 | Картометрический метод | 0.10 | - |
| н639 | 461589.56 | 2208800.23 | Картометрический метод | 0.10 | - |
| н640 | 461550.60 | 2208754.29 | Картометрический метод | 0.10 | - |

3. Сведения о характерных точках части (частей) границы объекта

| Обозначение характерных точек части границы | Координаты, м | | Метод определения координат характерной точки | Средняя квадратическая погрешность положения характерной точки (Mt), м | Описание обозначения точки на местности (при наличии) |
|---|---------------|------------|---|---|---|
| | X | Y | | | |
| 1 | 2 | 3 | 4 | 5 | 6 |
| н641 | 461517.53 | 2208715.30 | Картометрический метод | 0.10 | - |
| н642 | 461514.76 | 2208717.93 | Картометрический метод | 0.10 | - |
| н643 | 461500.44 | 2208731.51 | Картометрический метод | 0.10 | - |
| н644 | 461487.25 | 2208744.05 | Картометрический метод | 0.10 | - |
| н645 | 461418.35 | 2208809.56 | Картометрический метод | 0.10 | - |
| н646 | 461484.54 | 2208875.30 | Картометрический метод | 0.10 | - |
| н647 | 461540.04 | 2208930.48 | Картометрический метод | 0.10 | - |
| н648 | 461604.86 | 2208994.92 | Картометрический метод | 0.10 | - |
| н649 | 461608.70 | 2208989.71 | Картометрический метод | 0.10 | - |
| н650 | 461643.00 | 2208943.20 | Картометрический метод | 0.10 | - |
| н651 | 461659.58 | 2208911.26 | Картометрический метод | 0.10 | - |
| н652 | 461687.41 | 2208857.67 | Картометрический метод | 0.10 | - |
| н632 | 461696.43 | 2208834.99 | Картометрический метод | 0.10 | - |
| н653 | 461628.40 | 2208765.25 | Картометрический метод | 0.10 | - |
| н654 | 461616.33 | 2208752.76 | Картометрический метод | 0.10 | - |
| н655 | 461607.30 | 2208742.00 | Картометрический метод | 0.10 | - |
| н656 | 461598.75 | 2208729.14 | Картометрический метод | 0.10 | - |
| н657 | 461593.28 | 2208716.92 | Картометрический метод | 0.10 | - |
| н658 | 461593.24 | 2208716.80 | Картометрический метод | 0.10 | - |
| н659 | 461593.17 | 2208716.57 | Картометрический метод | 0.10 | - |
| н660 | 461592.88 | 2208715.86 | Картометрический метод | 0.10 | - |
| н661 | 461591.23 | 2208711.15 | Картометрический метод | 0.10 | - |
| н662 | 461589.78 | 2208706.36 | Картометрический метод | 0.10 | - |
| н663 | 461588.57 | 2208701.51 | Картометрический метод | 0.10 | - |
| н664 | 461587.60 | 2208696.61 | Картометрический метод | 0.10 | - |
| н665 | 461587.23 | 2208694.19 | Картометрический метод | 0.10 | - |

3. Сведения о характерных точках части (частей) границы объекта

| Обозначение характерных точек части границы | Координаты, м | | Метод определения координат характерной точки | Средняя квадратическая погрешность положения характерной точки (Mt), м | Описание обозначения точки на местности (при наличии) |
|---|---------------|------------|---|---|---|
| | X | Y | | | |
| 1 | 2 | 3 | 4 | 5 | 6 |
| н666 | 461586.47 | 2208690.13 | Картометрический метод | 0.10 | - |
| н667 | 461586.37 | 2208687.09 | Картометрический метод | 0.10 | - |
| н668 | 461586.33 | 2208686.69 | Картометрический метод | 0.10 | - |
| н669 | 461586.05 | 2208681.70 | Картометрический метод | 0.10 | - |
| н670 | 461586.00 | 2208676.69 | Картометрический метод | 0.10 | - |
| н671 | 461586.01 | 2208675.98 | Картометрический метод | 0.10 | - |
| н672 | 461585.95 | 2208674.16 | Картометрический метод | 0.10 | - |
| н673 | 461587.44 | 2208576.46 | Картометрический метод | 0.10 | - |
| н674 | 461588.52 | 2208501.70 | Картометрический метод | 0.10 | - |
| н675 | 461491.02 | 2208449.81 | Картометрический метод | 0.10 | - |
| н676 | 461484.78 | 2208422.40 | Картометрический метод | 0.10 | - |
| н677 | 461413.94 | 2208384.71 | Картометрический метод | 0.10 | - |
| н678 | 461395.21 | 2208419.90 | Картометрический метод | 0.10 | - |
| н679 | 461384.41 | 2208440.68 | Картометрический метод | 0.10 | - |
| н680 | 461382.58 | 2208442.12 | Картометрический метод | 0.10 | - |
| н681 | 461376.68 | 2208447.12 | Картометрический метод | 0.10 | - |
| н682 | 461421.95 | 2208500.52 | Картометрический метод | 0.10 | - |
| н683 | 461404.56 | 2208515.26 | Картометрический метод | 0.10 | - |
| н684 | 461387.03 | 2208530.46 | Картометрический метод | 0.10 | - |
| н685 | 461565.16 | 2208740.55 | Картометрический метод | 0.10 | - |
| н686 | 461565.01 | 2208740.67 | Картометрический метод | 0.10 | - |
| н687 | 461598.94 | 2208780.01 | Картометрический метод | 0.10 | - |
| н688 | 461612.46 | 2208780.81 | Картометрический метод | 0.10 | - |
| н653 | 461628.40 | 2208765.25 | Картометрический метод | 0.10 | - |
| н689 | 461924.34 | 2208232.20 | Картометрический метод | 0.10 | - |
| н690 | 461923.87 | 2208222.78 | Картометрический метод | 0.10 | - |

3. Сведения о характерных точках части (частей) границы объекта

| Обозначение характерных точек части границы | Координаты, м | | Метод определения координат характерной точки | Средняя квадратическая погрешность положения характерной точки (Mt), м | Описание обозначения точки на местности (при наличии) |
|---|---------------|------------|---|---|---|
| | X | Y | | | |
| 1 | 2 | 3 | 4 | 5 | 6 |
| н691 | 461922.97 | 2208213.42 | Картометрический метод | 0.10 | - |
| н692 | 461921.51 | 2208204.37 | Картометрический метод | 0.10 | - |
| н693 | 461917.82 | 2208189.77 | Картометрический метод | 0.10 | - |
| н694 | 461913.54 | 2208176.80 | Картометрический метод | 0.10 | - |
| н695 | 461907.28 | 2208161.98 | Картометрический метод | 0.10 | - |
| н696 | 461901.17 | 2208151.09 | Картометрический метод | 0.10 | - |
| н697 | 461895.14 | 2208141.19 | Картометрический метод | 0.10 | - |
| н698 | 461887.39 | 2208130.72 | Картометрический метод | 0.10 | - |
| н699 | 461878.34 | 2208119.77 | Картометрический метод | 0.10 | - |
| н700 | 461841.12 | 2208075.33 | Картометрический метод | 0.10 | - |
| н701 | 461832.31 | 2208077.36 | Картометрический метод | 0.10 | - |
| н702 | 461767.21 | 2208199.45 | Картометрический метод | 0.10 | - |
| н703 | 461766.94 | 2208199.47 | Картометрический метод | 0.10 | - |
| н704 | 461668.68 | 2208384.11 | Картометрический метод | 0.10 | - |
| н705 | 461616.17 | 2208482.64 | Картометрический метод | 0.10 | - |
| н706 | 461612.71 | 2208489.05 | Картометрический метод | 0.10 | - |
| н707 | 461610.70 | 2208493.98 | Картометрический метод | 0.10 | - |
| н708 | 461609.19 | 2208499.90 | Картометрический метод | 0.10 | - |
| н709 | 461608.61 | 2208504.69 | Картометрический метод | 0.10 | - |
| н710 | 461607.60 | 2208572.55 | Картометрический метод | 0.10 | - |
| н711 | 461607.81 | 2208577.98 | Картометрический метод | 0.10 | - |
| н712 | 461609.00 | 2208581.53 | Картометрический метод | 0.10 | - |
| н713 | 461610.57 | 2208584.23 | Картометрический метод | 0.10 | - |
| н714 | 461613.06 | 2208586.72 | Картометрический метод | 0.10 | - |
| н715 | 461616.92 | 2208589.15 | Картометрический метод | 0.10 | - |
| н716 | 461620.26 | 2208590.02 | Картометрический метод | 0.10 | - |

3. Сведения о характерных точках части (частей) границы объекта

| Обозначение характерных точек части границы | Координаты, м | | Метод определения координат характерной точки | Средняя квадратическая погрешность положения характерной точки (Mt), м | Описание обозначения точки на местности (при наличии) |
|---|---------------|------------|---|---|---|
| | X | Y | | | |
| 1 | 2 | 3 | 4 | 5 | 6 |
| н717 | 461623.78 | 2208590.14 | Картометрический метод | 0.10 | - |
| н718 | 461627.57 | 2208589.27 | Картометрический метод | 0.10 | - |
| н719 | 461630.44 | 2208587.81 | Картометрический метод | 0.10 | - |
| н720 | 461632.97 | 2208585.81 | Картометрический метод | 0.10 | - |
| н721 | 461866.76 | 2208363.42 | Картометрический метод | 0.10 | - |
| н722 | 461877.16 | 2208353.32 | Картометрический метод | 0.10 | - |
| н723 | 461885.25 | 2208343.94 | Картометрический метод | 0.10 | - |
| н724 | 461891.83 | 2208335.23 | Картометрический метод | 0.10 | - |
| н725 | 461900.28 | 2208322.80 | Картометрический метод | 0.10 | - |
| н726 | 461905.98 | 2208312.24 | Картометрический метод | 0.10 | - |
| н727 | 461912.09 | 2208298.74 | Картометрический метод | 0.10 | - |
| н728 | 461917.30 | 2208284.66 | Картометрический метод | 0.10 | - |
| н729 | 461921.87 | 2208264.69 | Картометрический метод | 0.10 | - |
| н730 | 461923.66 | 2208253.16 | Картометрический метод | 0.10 | - |
| н731 | 461924.30 | 2208242.50 | Картометрический метод | 0.10 | - |
| н689 | 461924.34 | 2208232.20 | Картометрический метод | 0.10 | - |
| н732 | 461823.04 | 2208051.96 | Картометрический метод | 0.10 | - |
| н733 | 461816.51 | 2208043.87 | Картометрический метод | 0.10 | - |
| н734 | 461810.96 | 2208036.76 | Картометрический метод | 0.10 | - |
| н735 | 461803.85 | 2208026.42 | Картометрический метод | 0.10 | - |
| н736 | 461799.24 | 2208019.18 | Картометрический метод | 0.10 | - |
| н737 | 461794.37 | 2208010.12 | Картометрический метод | 0.10 | - |
| н738 | 461789.72 | 2208001.14 | Картометрический метод | 0.10 | - |
| н739 | 461784.45 | 2207989.09 | Картометрический метод | 0.10 | - |
| н740 | 461780.34 | 2207977.80 | Картометрический метод | 0.10 | - |
| н741 | 461776.57 | 2207966.50 | Картометрический метод | 0.10 | - |

3. Сведения о характерных точках части (частей) границы объекта

| Обозначение характерных точек части границы | Координаты, м | | Метод определения координат характерной точки | Средняя квадратическая погрешность положения характерной точки (Mt), м | Описание обозначения точки на местности (при наличии) |
|---|---------------|------------|---|---|---|
| | X | Y | | | |
| 1 | 2 | 3 | 4 | 5 | 6 |
| н742 | 461773.51 | 2207953.20 | Картометрический метод | 0.10 | - |
| н743 | 461771.56 | 2207942.30 | Картометрический метод | 0.10 | - |
| н744 | 461769.86 | 2207928.91 | Картометрический метод | 0.10 | - |
| н745 | 461769.09 | 2207916.94 | Картометрический метод | 0.10 | - |
| н746 | 461768.84 | 2207904.12 | Картометрический метод | 0.10 | - |
| н747 | 461769.48 | 2207890.12 | Картометрический метод | 0.10 | - |
| н748 | 461770.98 | 2207876.36 | Картометрический метод | 0.10 | - |
| н749 | 461773.73 | 2207861.55 | Картометрический метод | 0.10 | - |
| н750 | 461777.19 | 2207847.74 | Картометрический метод | 0.10 | - |
| н751 | 461783.33 | 2207828.85 | Картометрический метод | 0.10 | - |
| н752 | 461792.77 | 2207807.74 | Картометрический метод | 0.10 | - |
| н753 | 461801.85 | 2207792.13 | Картометрический метод | 0.10 | - |
| н754 | 461811.54 | 2207777.60 | Картометрический метод | 0.10 | - |
| н755 | 461687.33 | 2207775.02 | Картометрический метод | 0.10 | - |
| н756 | 461560.08 | 2208014.40 | Картометрический метод | 0.10 | - |
| н757 | 461780.50 | 2208131.84 | Картометрический метод | 0.10 | - |
| н732 | 461823.04 | 2208051.96 | Картометрический метод | 0.10 | - |
| н758 | 461775.91 | 2208140.06 | Картометрический метод | 0.10 | - |
| н759 | 461555.54 | 2208022.80 | Картометрический метод | 0.10 | - |
| н760 | 461463.16 | 2208196.36 | Картометрический метод | 0.10 | - |
| н761 | 461683.51 | 2208313.68 | Картометрический метод | 0.10 | - |
| н758 | 461775.91 | 2208140.06 | Картометрический метод | 0.10 | - |
| н762 | 461675.52 | 2208328.69 | Картометрический метод | 0.10 | - |
| н763 | 461560.71 | 2208267.56 | Картометрический метод | 0.10 | - |
| н764 | 461552.54 | 2208266.60 | Картометрический метод | 0.10 | - |
| н765 | 461453.79 | 2208214.03 | Картометрический метод | 0.10 | - |

3. Сведения о характерных точках части (частей) границы объекта

| Обозначение характерных точек части границы | Координаты, м | | Метод определения координат характерной точки | Средняя квадратическая погрешность положения характерной точки (Mt), м | Описание обозначения точки на местности (при наличии) |
|---|---------------|------------|---|---|---|
| | X | Y | | | |
| 1 | 2 | 3 | 4 | 5 | 6 |
| н766 | 461378.46 | 2208355.60 | Картометрический метод | 0.10 | - |
| н767 | 461492.64 | 2208416.39 | Картометрический метод | 0.10 | - |
| н768 | 461498.88 | 2208443.81 | Картометрический метод | 0.10 | - |
| н769 | 461588.77 | 2208491.64 | Картометрический метод | 0.10 | - |
| н762 | 461675.52 | 2208328.69 | Картометрический метод | 0.10 | - |
| н770 | 461988.77 | 2207774.46 | Картометрический метод | 0.10 | - |
| н771 | 461966.50 | 2207742.54 | Картометрический метод | 0.10 | - |
| н772 | 461939.35 | 2207707.58 | Картометрический метод | 0.10 | - |
| н773 | 461939.16 | 2207707.33 | Картометрический метод | 0.10 | - |
| н774 | 461902.05 | 2207734.22 | Картометрический метод | 0.10 | - |
| н775 | 461902.44 | 2207735.66 | Картометрический метод | 0.10 | - |
| н770 | 461988.77 | 2207774.46 | Картометрический метод | 0.10 | - |
| н776 | 461779.57 | 2207708.06 | Картометрический метод | 0.10 | - |
| н777 | 461758.24 | 2207696.70 | Картометрический метод | 0.10 | - |
| н778 | 461740.82 | 2207687.43 | Картометрический метод | 0.10 | - |
| н779 | 461732.70 | 2207689.91 | Картометрический метод | 0.10 | - |
| н780 | 461719.37 | 2207714.96 | Картометрический метод | 0.10 | - |
| н781 | 461748.02 | 2207715.89 | Картометрический метод | 0.10 | - |
| н782 | 461774.94 | 2207716.78 | Картометрический метод | 0.10 | - |
| н776 | 461779.57 | 2207708.06 | Картометрический метод | 0.10 | - |
| Часть 10 | | | | | |
| н783 | 462600.34 | 2207046.79 | Картометрический метод | 0.10 | - |
| н784 | 462563.37 | 2207117.45 | Картометрический метод | 0.10 | - |
| н785 | 462562.03 | 2207116.81 | Картометрический метод | 0.10 | - |
| н786 | 462558.29 | 2207124.00 | Картометрический метод | 0.10 | - |
| н787 | 462559.51 | 2207124.60 | Картометрический метод | 0.10 | - |

3. Сведения о характерных точках части (частей) границы объекта

| Обозначение характерных точек части границы | Координаты, м | | Метод определения координат характерной точки | Средняя квадратическая погрешность положения характерной точки (Mt), м | Описание обозначения точки на местности (при наличии) |
|---|---------------|------------|---|---|---|
| | X | Y | | | |
| 1 | 2 | 3 | 4 | 5 | 6 |
| н788 | 462529.20 | 2207186.83 | Картометрический метод | 0.10 | - |
| н789 | 462500.05 | 2207245.53 | Картометрический метод | 0.10 | - |
| н790 | 462486.71 | 2207264.72 | Картометрический метод | 0.10 | - |
| н791 | 462484.61 | 2207266.88 | Картометрический метод | 0.10 | - |
| н792 | 462458.18 | 2207240.83 | Картометрический метод | 0.10 | - |
| н793 | 462454.05 | 2207236.41 | Картометрический метод | 0.10 | - |
| н794 | 462433.32 | 2207253.59 | Картометрический метод | 0.10 | - |
| н795 | 462399.67 | 2207273.95 | Картометрический метод | 0.10 | - |
| н796 | 462376.38 | 2207293.62 | Картометрический метод | 0.10 | - |
| н797 | 462343.98 | 2207321.50 | Картометрический метод | 0.10 | - |
| н798 | 462227.10 | 2207404.65 | Картометрический метод | 0.10 | - |
| н799 | 462211.02 | 2207416.47 | Картометрический метод | 0.10 | - |
| н800 | 462144.00 | 2207459.81 | Картометрический метод | 0.10 | - |
| н801 | 462147.57 | 2207467.58 | Картометрический метод | 0.10 | - |
| н802 | 462144.80 | 2207469.14 | Картометрический метод | 0.10 | - |
| н803 | 462148.22 | 2207475.12 | Картометрический метод | 0.10 | - |
| н804 | 462137.30 | 2207482.47 | Картометрический метод | 0.10 | - |
| н805 | 462120.50 | 2207444.07 | Картометрический метод | 0.10 | - |
| н806 | 462129.03 | 2207441.94 | Картометрический метод | 0.10 | - |
| н807 | 462146.45 | 2207434.08 | Картометрический метод | 0.10 | - |
| н808 | 462155.15 | 2207429.97 | Картометрический метод | 0.10 | - |
| н809 | 462158.82 | 2207427.71 | Картометрический метод | 0.10 | - |
| н810 | 462199.85 | 2207399.31 | Картометрический метод | 0.10 | - |
| н811 | 462249.56 | 2207363.17 | Картометрический метод | 0.10 | - |
| н812 | 462270.35 | 2207348.91 | Картометрический метод | 0.10 | - |
| н813 | 462272.77 | 2207347.14 | Картометрический метод | 0.10 | - |

3. Сведения о характерных точках части (частей) границы объекта

| Обозначение характерных точек части границы | Координаты, м | | Метод определения координат характерной точки | Средняя квадратическая погрешность положения характерной точки (Mt), м | Описание обозначения точки на местности (при наличии) |
|---|---------------|------------|---|---|---|
| | X | Y | | | |
| 1 | 2 | 3 | 4 | 5 | 6 |
| н814 | 462275.16 | 2207345.40 | Картометрический метод | 0.10 | - |
| н815 | 462323.82 | 2207314.79 | Картометрический метод | 0.10 | - |
| н816 | 462378.49 | 2207272.54 | Картометрический метод | 0.10 | - |
| н817 | 462390.83 | 2207261.53 | Картометрический метод | 0.10 | - |
| н818 | 462394.86 | 2207266.00 | Картометрический метод | 0.10 | - |
| н819 | 462416.69 | 2207244.62 | Картометрический метод | 0.10 | - |
| н820 | 462420.13 | 2207243.91 | Картометрический метод | 0.10 | - |
| н821 | 462424.98 | 2207238.73 | Картометрический метод | 0.10 | - |
| н822 | 462420.84 | 2207234.59 | Картометрический метод | 0.10 | - |
| н823 | 462452.73 | 2207207.11 | Картометрический метод | 0.10 | - |
| н824 | 462521.89 | 2207143.66 | Картометрический метод | 0.10 | - |
| н825 | 462558.29 | 2207098.62 | Картометрический метод | 0.10 | - |
| н783 | 462600.34 | 2207046.79 | Картометрический метод | 0.10 | - |
| Часть 11 | | | | | |
| н826 | 462697.45 | 2205702.48 | Картометрический метод | 0.10 | - |
| н827 | 462616.97 | 2205858.21 | Картометрический метод | 0.10 | - |
| н828 | 462599.24 | 2205892.58 | Картометрический метод | 0.10 | - |
| н829 | 462591.27 | 2205884.68 | Картометрический метод | 0.10 | - |
| н830 | 462592.11 | 2205884.59 | Картометрический метод | 0.10 | - |
| н831 | 462687.47 | 2205700.02 | Картометрический метод | 0.10 | - |
| н832 | 462686.95 | 2205697.17 | Картометрический метод | 0.10 | - |
| н833 | 462686.92 | 2205697.02 | Картометрический метод | 0.10 | - |
| н826 | 462697.45 | 2205702.48 | Картометрический метод | 0.10 | - |
| Часть 12 | | | | | |
| н834 | 462749.88 | 2206713.23 | Картометрический метод | 0.10 | - |
| н835 | 462742.46 | 2206730.10 | Картометрический метод | 0.10 | - |

3. Сведения о характерных точках части (частей) границы объекта

| Обозначение характерных точек части границы | Координаты, м | | Метод определения координат характерной точки | Средняя квадратическая погрешность положения характерной точки (Mt), м | Описание обозначения точки на местности (при наличии) |
|---|---------------|------------|---|---|---|
| | X | Y | | | |
| 1 | 2 | 3 | 4 | 5 | 6 |
| н836 | 462506.02 | 2206622.85 | Картометрический метод | 0.10 | - |
| н837 | 462463.25 | 2206604.55 | Картометрический метод | 0.10 | - |
| н838 | 462507.83 | 2206515.88 | Картометрический метод | 0.10 | - |
| н839 | 462464.68 | 2206468.43 | Картометрический метод | 0.10 | - |
| н840 | 462448.77 | 2206433.94 | Картометрический метод | 0.10 | - |
| н841 | 462438.71 | 2206402.01 | Картометрический метод | 0.10 | - |
| н842 | 462441.09 | 2206376.87 | Картометрический метод | 0.10 | - |
| н843 | 462441.96 | 2206367.74 | Картометрический метод | 0.10 | - |
| н844 | 462445.56 | 2206329.65 | Картометрический метод | 0.10 | - |
| н845 | 462452.85 | 2206252.69 | Картометрический метод | 0.10 | - |
| н846 | 462454.13 | 2206252.83 | Картометрический метод | 0.10 | - |
| н847 | 462445.57 | 2206367.33 | Картометрический метод | 0.10 | - |
| н848 | 462466.55 | 2206424.75 | Картометрический метод | 0.10 | - |
| н849 | 462486.45 | 2206460.79 | Картометрический метод | 0.10 | - |
| н850 | 462515.39 | 2206491.60 | Картометрический метод | 0.10 | - |
| н851 | 462527.36 | 2206504.35 | Картометрический метод | 0.10 | - |
| н852 | 462498.62 | 2206568.27 | Картометрический метод | 0.10 | - |
| н853 | 462488.14 | 2206590.85 | Картометрический метод | 0.10 | - |
| н854 | 462585.62 | 2206634.57 | Картометрический метод | 0.10 | - |
| н855 | 462615.40 | 2206647.90 | Картометрический метод | 0.10 | - |
| н856 | 462613.67 | 2206651.93 | Картометрический метод | 0.10 | - |
| н834 | 462749.88 | 2206713.23 | Картометрический метод | 0.10 | - |
| Часть 13 | | | | | |
| н857 | 463599.81 | 2204543.97 | Картометрический метод | 0.10 | - |
| н858 | 463498.59 | 2204619.54 | Картометрический метод | 0.10 | - |
| н859 | 463478.97 | 2204637.51 | Картометрический метод | 0.10 | - |

3. Сведения о характерных точках части (частей) границы объекта

| Обозначение характерных точек части границы | Координаты, м | | Метод определения координат характерной точки | Средняя квадратическая погрешность положения характерной точки (Mt), м | Описание обозначения точки на местности (при наличии) |
|---|---------------|------------|---|---|---|
| | X | Y | | | |
| 1 | 2 | 3 | 4 | 5 | 6 |
| н860 | 463419.65 | 2204681.48 | Картометрический метод | 0.10 | - |
| н861 | 463533.96 | 2204833.45 | Картометрический метод | 0.10 | - |
| н862 | 463328.55 | 2205293.05 | Картометрический метод | 0.10 | - |
| н863 | 463369.29 | 2205306.24 | Картометрический метод | 0.10 | - |
| н864 | 463360.19 | 2205326.90 | Картометрический метод | 0.10 | - |
| н865 | 463355.41 | 2205318.21 | Картометрический метод | 0.10 | - |
| н866 | 463188.27 | 2205264.38 | Картометрический метод | 0.10 | - |
| н867 | 462828.49 | 2205628.40 | Картометрический метод | 0.10 | - |
| н868 | 462800.32 | 2205675.15 | Картометрический метод | 0.10 | - |
| н869 | 462883.73 | 2205713.75 | Картометрический метод | 0.10 | - |
| н870 | 462876.42 | 2205729.40 | Картометрический метод | 0.10 | - |
| н871 | 462791.86 | 2205690.20 | Картометрический метод | 0.10 | - |
| н872 | 462781.09 | 2205709.34 | Картометрический метод | 0.10 | - |
| н873 | 462767.59 | 2205701.39 | Картометрический метод | 0.10 | - |
| н874 | 462813.73 | 2205622.66 | Картометрический метод | 0.10 | - |
| н875 | 462797.33 | 2205614.38 | Картометрический метод | 0.10 | - |
| н876 | 462796.53 | 2205613.98 | Картометрический метод | 0.10 | - |
| н877 | 462794.16 | 2205612.78 | Картометрический метод | 0.10 | - |
| н878 | 462784.61 | 2205607.96 | Картометрический метод | 0.10 | - |
| н879 | 462742.62 | 2205586.75 | Картометрический метод | 0.10 | - |
| н880 | 462768.01 | 2205537.10 | Картометрический метод | 0.10 | - |
| н881 | 462783.64 | 2205506.84 | Картометрический метод | 0.10 | - |
| н882 | 462790.16 | 2205494.23 | Картометрический метод | 0.10 | - |
| н883 | 462800.81 | 2205475.41 | Картометрический метод | 0.10 | - |
| н884 | 462887.51 | 2205322.21 | Картометрический метод | 0.10 | - |
| н885 | 462884.68 | 2205316.50 | Картометрический метод | 0.10 | - |

3. Сведения о характерных точках части (частей) границы объекта

| Обозначение характерных точек части границы | Координаты, м | | Метод определения координат характерной точки | Средняя квадратическая погрешность положения характерной точки (Mt), м | Описание обозначения точки на местности (при наличии) |
|---|---------------|------------|---|---|---|
| | X | Y | | | |
| 1 | 2 | 3 | 4 | 5 | 6 |
| н886 | 462883.55 | 2205311.26 | Картометрический метод | 0.10 | - |
| н887 | 462883.63 | 2205305.73 | Картометрический метод | 0.10 | - |
| н888 | 462885.02 | 2205300.25 | Картометрический метод | 0.10 | - |
| н889 | 462887.73 | 2205295.13 | Картометрический метод | 0.10 | - |
| н890 | 462891.60 | 2205290.79 | Картометрический метод | 0.10 | - |
| н891 | 462926.33 | 2205131.68 | Картометрический метод | 0.10 | - |
| н892 | 462814.35 | 2205107.23 | Картометрический метод | 0.10 | - |
| н893 | 462816.69 | 2205096.48 | Картометрический метод | 0.10 | - |
| н894 | 462829.51 | 2205099.28 | Картометрический метод | 0.10 | - |
| н895 | 462831.64 | 2205089.51 | Картометрический метод | 0.10 | - |
| н896 | 462818.82 | 2205086.71 | Картометрический метод | 0.10 | - |
| н897 | 462824.56 | 2205060.40 | Картометрический метод | 0.10 | - |
| н898 | 462925.32 | 2205082.39 | Картометрический метод | 0.10 | - |
| н899 | 462923.19 | 2205092.16 | Картометрический метод | 0.10 | - |
| н900 | 462934.42 | 2205094.61 | Картометрический метод | 0.10 | - |
| н901 | 462936.56 | 2205084.84 | Картометрический метод | 0.10 | - |
| н902 | 462963.32 | 2204962.19 | Картометрический метод | 0.10 | - |
| н903 | 462981.31 | 2204879.77 | Картометрический метод | 0.10 | - |
| н904 | 463045.94 | 2204583.72 | Картометрический метод | 0.10 | - |
| н905 | 463048.39 | 2204572.48 | Картометрический метод | 0.10 | - |
| н906 | 463097.29 | 2204348.45 | Картометрический метод | 0.10 | - |
| н907 | 462985.12 | 2204323.84 | Картометрический метод | 0.10 | - |
| н908 | 462999.50 | 2204257.89 | Картометрический метод | 0.10 | - |
| н909 | 463122.66 | 2204316.59 | Картометрический метод | 0.10 | - |
| н910 | 463119.95 | 2204329.01 | Картометрический метод | 0.10 | - |
| н911 | 463112.82 | 2204361.68 | Картометрический метод | 0.10 | - |

3. Сведения о характерных точках части (частей) границы объекта

| Обозначение характерных точек части границы | Координаты, м | | Метод определения координат характерной точки | Средняя квадратическая погрешность положения характерной точки (Mt), м | Описание обозначения точки на местности (при наличии) |
|---|---------------|------------|---|---|---|
| | X | Y | | | |
| 1 | 2 | 3 | 4 | 5 | 6 |
| н912 | 463068.86 | 2204563.17 | Картометрический метод | 0.10 | - |
| н913 | 463177.01 | 2204586.79 | Картометрический метод | 0.10 | - |
| н914 | 463209.91 | 2204593.97 | Картометрический метод | 0.10 | - |
| н915 | 463226.65 | 2204598.16 | Картометрический метод | 0.10 | - |
| н916 | 463241.73 | 2204602.89 | Картометрический метод | 0.10 | - |
| н917 | 463261.62 | 2204610.59 | Картометрический метод | 0.10 | - |
| н918 | 463279.02 | 2204618.79 | Картометрический метод | 0.10 | - |
| н919 | 463292.35 | 2204626.09 | Картометрический метод | 0.10 | - |
| н920 | 463304.51 | 2204633.61 | Картометрический метод | 0.10 | - |
| н921 | 463319.62 | 2204644.19 | Картометрический метод | 0.10 | - |
| н922 | 463322.83 | 2204646.80 | Картометрический метод | 0.10 | - |
| н923 | 463324.81 | 2204648.41 | Картометрический метод | 0.10 | - |
| н924 | 463336.46 | 2204657.87 | Картометрический метод | 0.10 | - |
| н925 | 463348.94 | 2204669.51 | Картометрический метод | 0.10 | - |
| н926 | 463360.87 | 2204682.07 | Картометрический метод | 0.10 | - |
| н927 | 463363.91 | 2204681.09 | Картометрический метод | 0.10 | - |
| н928 | 463367.34 | 2204680.46 | Картометрический метод | 0.10 | - |
| н929 | 463371.83 | 2204680.36 | Картометрический метод | 0.10 | - |
| н930 | 463376.33 | 2204681.08 | Картометрический метод | 0.10 | - |
| н931 | 463379.21 | 2204682.01 | Картометрический метод | 0.10 | - |
| н932 | 463382.44 | 2204683.54 | Картометрический метод | 0.10 | - |
| н933 | 463398.61 | 2204671.42 | Картометрический метод | 0.10 | - |
| н934 | 463524.60 | 2204576.83 | Картометрический метод | 0.10 | - |
| н935 | 463548.59 | 2204558.82 | Картометрический метод | 0.10 | - |
| н936 | 463580.57 | 2204534.81 | Картометрический метод | 0.10 | - |
| н937 | 463595.98 | 2204542.15 | Картометрический метод | 0.10 | - |

3. Сведения о характерных точках части (частей) границы объекта

| Обозначение характерных точек части границы | Координаты, м | | Метод определения координат характерной точки | Средняя квадратическая погрешность положения характерной точки (Mt), м | Описание обозначения точки на местности (при наличии) |
|---|---------------|------------|---|---|---|
| | X | Y | | | |
| 1 | 2 | 3 | 4 | 5 | 6 |
| н857 | 463599.81 | 2204543.97 | Картометрический метод | 0.10 | - |
| н938 | 463347.66 | 2204694.30 | Картометрический метод | 0.10 | - |
| н939 | 463336.27 | 2204682.30 | Картометрический метод | 0.10 | - |
| н940 | 463324.64 | 2204671.46 | Картометрический метод | 0.10 | - |
| н941 | 463308.76 | 2204658.57 | Картометрический метод | 0.10 | - |
| н942 | 463294.60 | 2204648.65 | Картометрический метод | 0.10 | - |
| н943 | 463283.43 | 2204641.73 | Картометрический метод | 0.10 | - |
| н944 | 463270.85 | 2204634.84 | Картометрический метод | 0.10 | - |
| н945 | 463254.53 | 2204627.14 | Картометрический метод | 0.10 | - |
| н946 | 463235.79 | 2204619.88 | Картометрический метод | 0.10 | - |
| н947 | 463221.77 | 2204615.50 | Картометрический метод | 0.10 | - |
| н948 | 463206.06 | 2204611.55 | Картометрический метод | 0.10 | - |
| н949 | 463119.99 | 2204592.77 | Картометрический метод | 0.10 | - |
| н950 | 463065.00 | 2204580.77 | Картометрический метод | 0.10 | - |
| н951 | 463037.64 | 2204706.16 | Картометрический метод | 0.10 | - |
| н952 | 463060.42 | 2204736.53 | Картометрический метод | 0.10 | - |
| н953 | 463067.38 | 2204732.16 | Картометрический метод | 0.10 | - |
| н954 | 463078.18 | 2204726.34 | Картометрический метод | 0.10 | - |
| н955 | 463090.41 | 2204720.93 | Картометрический метод | 0.10 | - |
| н956 | 463099.92 | 2204717.52 | Картометрический метод | 0.10 | - |
| н957 | 463111.12 | 2204714.34 | Картометрический метод | 0.10 | - |
| н958 | 463122.98 | 2204711.90 | Картометрический метод | 0.10 | - |
| н959 | 463134.00 | 2204710.46 | Картометрический метод | 0.10 | - |
| н960 | 463145.18 | 2204709.82 | Картометрический метод | 0.10 | - |
| н961 | 463156.53 | 2204709.93 | Картометрический метод | 0.10 | - |
| н962 | 463163.13 | 2204710.31 | Картометрический метод | 0.10 | - |

3. Сведения о характерных точках части (частей) границы объекта

| Обозначение характерных точек части границы | Координаты, м | | Метод определения координат характерной точки | Средняя квадратическая погрешность положения характерной точки (Mt), м | Описание обозначения точки на местности (при наличии) |
|---|---------------|------------|---|---|---|
| | X | Y | | | |
| 1 | 2 | 3 | 4 | 5 | 6 |
| н963 | 463167.41 | 2204710.79 | Картометрический метод | 0.10 | - |
| н964 | 463171.69 | 2204711.27 | Картометрический метод | 0.10 | - |
| н965 | 463181.84 | 2204713.01 | Картометрический метод | 0.10 | - |
| н966 | 463193.38 | 2204715.82 | Картометрический метод | 0.10 | - |
| н967 | 463202.44 | 2204718.68 | Картометрический метод | 0.10 | - |
| н968 | 463207.14 | 2204720.38 | Картометрический метод | 0.10 | - |
| н969 | 463211.77 | 2204722.26 | Картометрический метод | 0.10 | - |
| н970 | 463219.83 | 2204725.89 | Картометрический метод | 0.10 | - |
| н971 | 463229.27 | 2204730.87 | Картометрический метод | 0.10 | - |
| н972 | 463236.58 | 2204735.29 | Картометрический метод | 0.10 | - |
| н973 | 463245.57 | 2204741.49 | Картометрический метод | 0.10 | - |
| н974 | 463253.57 | 2204747.90 | Картометрический метод | 0.10 | - |
| н975 | 463261.31 | 2204754.83 | Картометрический метод | 0.10 | - |
| н976 | 463267.82 | 2204761.47 | Картометрический метод | 0.10 | - |
| н977 | 463273.76 | 2204768.26 | Картометрический метод | 0.10 | - |
| н978 | 463346.55 | 2204713.62 | Картометрический метод | 0.10 | - |
| н979 | 463345.86 | 2204711.31 | Картометрический метод | 0.10 | - |
| н980 | 463345.40 | 2204708.96 | Картометрический метод | 0.10 | - |
| н981 | 463345.15 | 2204706.37 | Картометрический метод | 0.10 | - |
| н982 | 463345.17 | 2204703.85 | Картометрический метод | 0.10 | - |
| н983 | 463345.40 | 2204701.56 | Картометрический метод | 0.10 | - |
| н984 | 463345.79 | 2204699.55 | Картометрический метод | 0.10 | - |
| н985 | 463346.60 | 2204696.83 | Картометрический метод | 0.10 | - |
| н938 | 463347.66 | 2204694.30 | Картометрический метод | 0.10 | - |
| н986 | 463492.65 | 2204796.43 | Картометрический метод | 0.10 | - |
| н987 | 463410.62 | 2204687.40 | Картометрический метод | 0.10 | - |

3. Сведения о характерных точках части (частей) границы объекта

| Обозначение характерных точек части границы | Координаты, м | | Метод определения координат характерной точки | Средняя квадратическая погрешность положения характерной точки (Mt), м | Описание обозначения точки на местности (при наличии) |
|---|---------------|------------|---|---|---|
| | X | Y | | | |
| 1 | 2 | 3 | 4 | 5 | 6 |
| н988 | 463394.45 | 2204699.54 | Картометрический метод | 0.10 | - |
| н989 | 463395.12 | 2204704.85 | Картометрический метод | 0.10 | - |
| н990 | 463394.55 | 2204710.62 | Картометрический метод | 0.10 | - |
| н991 | 463392.70 | 2204716.05 | Картометрический метод | 0.10 | - |
| н992 | 463389.85 | 2204720.67 | Картометрический метод | 0.10 | - |
| н993 | 463398.82 | 2204736.07 | Картометрический метод | 0.10 | - |
| н994 | 463408.23 | 2204755.15 | Картометрический метод | 0.10 | - |
| н995 | 463415.69 | 2204773.52 | Картометрический метод | 0.10 | - |
| н996 | 463421.85 | 2204792.37 | Картометрический метод | 0.10 | - |
| н997 | 463426.01 | 2204808.56 | Картометрический метод | 0.10 | - |
| н998 | 463429.16 | 2204824.68 | Картометрический метод | 0.10 | - |
| н999 | 463431.44 | 2204841.64 | Картометрический метод | 0.10 | - |
| н1000 | 463432.71 | 2204858.49 | Картометрический метод | 0.10 | - |
| н1001 | 463432.93 | 2204875.54 | Картометрический метод | 0.10 | - |
| н1002 | 463432.27 | 2204890.76 | Картометрический метод | 0.10 | - |
| н1003 | 463431.08 | 2204903.48 | Картометрический метод | 0.10 | - |
| н1004 | 463443.94 | 2204905.31 | Картометрический метод | 0.10 | - |
| н986 | 463492.65 | 2204796.43 | Картометрический метод | 0.10 | - |
| н1005 | 463414.95 | 2204873.86 | Картометрический метод | 0.10 | - |
| н1006 | 463414.44 | 2204854.32 | Картометрический метод | 0.10 | - |
| н1007 | 463413.33 | 2204841.53 | Картометрический метод | 0.10 | - |
| н1008 | 463411.49 | 2204828.16 | Картометрический метод | 0.10 | - |
| н1009 | 463408.55 | 2204812.95 | Картометрический метод | 0.10 | - |
| н1010 | 463404.85 | 2204798.39 | Картометрический метод | 0.10 | - |
| н1011 | 463399.71 | 2204782.27 | Картометрический метод | 0.10 | - |
| н1012 | 463395.04 | 2204770.06 | Картометрический метод | 0.10 | - |

3. Сведения о характерных точках части (частей) границы объекта

| Обозначение характерных точек части границы | Координаты, м | | Метод определения координат характерной точки | Средняя квадратическая погрешность положения характерной точки (Mt), м | Описание обозначения точки на местности (при наличии) |
|---|---------------|------------|---|---|---|
| | X | Y | | | |
| 1 | 2 | 3 | 4 | 5 | 6 |
| н1013 | 463390.57 | 2204759.81 | Картометрический метод | 0.10 | - |
| н1014 | 463385.63 | 2204749.62 | Картометрический метод | 0.10 | - |
| н1015 | 463379.75 | 2204738.82 | Картометрический метод | 0.10 | - |
| н1016 | 463374.41 | 2204729.94 | Картометрический метод | 0.10 | - |
| н1017 | 463371.18 | 2204730.28 | Картометрический метод | 0.10 | - |
| н1018 | 463367.76 | 2204730.19 | Картометрический метод | 0.10 | - |
| н1019 | 463364.55 | 2204729.67 | Картометрический метод | 0.10 | - |
| н1020 | 463361.33 | 2204728.70 | Картометрический метод | 0.10 | - |
| н1021 | 463358.53 | 2204727.44 | Картометрический метод | 0.10 | - |
| н1022 | 463355.55 | 2204725.61 | Картометрический метод | 0.10 | - |
| н1023 | 463282.76 | 2204780.26 | Картометрический метод | 0.10 | - |
| н1024 | 463287.51 | 2204787.66 | Картометрический метод | 0.10 | - |
| н1025 | 463292.44 | 2204796.54 | Картометрический метод | 0.10 | - |
| н1026 | 463297.64 | 2204807.56 | Картометрический метод | 0.10 | - |
| н1027 | 463300.15 | 2204814.17 | Картометрический метод | 0.10 | - |
| н1028 | 463302.65 | 2204820.78 | Картометрический метод | 0.10 | - |
| н1029 | 463306.70 | 2204835.42 | Картометрический метод | 0.10 | - |
| н1030 | 463309.24 | 2204849.88 | Картометрический метод | 0.10 | - |
| н1031 | 463310.58 | 2204865.14 | Картометрический метод | 0.10 | - |
| н1032 | 463310.51 | 2204878.01 | Картометрический метод | 0.10 | - |
| н1033 | 463309.03 | 2204894.00 | Картометрический метод | 0.10 | - |
| н1034 | 463306.18 | 2204908.79 | Картометрический метод | 0.10 | - |
| н1035 | 463302.49 | 2204921.68 | Картометрический метод | 0.10 | - |
| н1036 | 463297.58 | 2204934.63 | Картометрический метод | 0.10 | - |
| н1037 | 463292.15 | 2204946.04 | Картометрический метод | 0.10 | - |
| н1038 | 463284.56 | 2204958.96 | Картометрический метод | 0.10 | - |

3. Сведения о характерных точках части (частей) границы объекта

| Обозначение характерных точек части границы | Координаты, м | | Метод определения координат характерной точки | Средняя квадратическая погрешность положения характерной точки (Mt), м | Описание обозначения точки на местности (при наличии) |
|---|---------------|------------|---|---|---|
| | X | Y | | | |
| 1 | 2 | 3 | 4 | 5 | 6 |
| н1039 | 463277.90 | 2204968.41 | Картометрический метод | 0.10 | - |
| н1040 | 463268.72 | 2204979.46 | Картометрический метод | 0.10 | - |
| н1041 | 463257.78 | 2204990.39 | Картометрический метод | 0.10 | - |
| н1042 | 463242.89 | 2205002.36 | Картометрический метод | 0.10 | - |
| н1043 | 463229.40 | 2205010.98 | Картометрический метод | 0.10 | - |
| н1044 | 463216.54 | 2205017.57 | Картометрический метод | 0.10 | - |
| н1045 | 463198.16 | 2205024.66 | Картометрический метод | 0.10 | - |
| н1046 | 463183.52 | 2205028.55 | Картометрический метод | 0.10 | - |
| н1047 | 463168.14 | 2205031.10 | Картометрический метод | 0.10 | - |
| н1048 | 463151.91 | 2205032.17 | Картометрический метод | 0.10 | - |
| н1049 | 463134.93 | 2205031.53 | Картометрический метод | 0.10 | - |
| н1050 | 463121.35 | 2205029.73 | Картометрический метод | 0.10 | - |
| н1051 | 463106.42 | 2205026.35 | Картометрический метод | 0.10 | - |
| н1052 | 463097.99 | 2205023.76 | Картометрический метод | 0.10 | - |
| н1053 | 463078.53 | 2205015.75 | Картометрический метод | 0.10 | - |
| н1054 | 463064.69 | 2205008.11 | Картометрический метод | 0.10 | - |
| н1055 | 463051.00 | 2204998.63 | Картометрический метод | 0.10 | - |
| н1056 | 463037.81 | 2204987.28 | Картометрический метод | 0.10 | - |
| н1057 | 463025.64 | 2204974.23 | Картометрический метод | 0.10 | - |
| н1058 | 463014.75 | 2204959.57 | Картометрический метод | 0.10 | - |
| н1059 | 462975.96 | 2204988.69 | Картометрический метод | 0.10 | - |
| н1060 | 462915.21 | 2205267.04 | Картометрический метод | 0.10 | - |
| н1061 | 462936.35 | 2205278.86 | Картометрический метод | 0.10 | - |
| н1062 | 463047.05 | 2205167.03 | Картометрический метод | 0.10 | - |
| н1063 | 463058.21 | 2205157.81 | Картометрический метод | 0.10 | - |
| н1064 | 463070.43 | 2205150.05 | Картометрический метод | 0.10 | - |

3. Сведения о характерных точках части (частей) границы объекта

| Обозначение характерных точек части границы | Координаты, м | | Метод определения координат характерной точки | Средняя квадратическая погрешность положения характерной точки (Mt), м | Описание обозначения точки на местности (при наличии) |
|---|---------------|------------|---|---|---|
| | X | Y | | | |
| 1 | 2 | 3 | 4 | 5 | 6 |
| н1065 | 463081.28 | 2205144.80 | Картометрический метод | 0.10 | - |
| н1066 | 463083.97 | 2205143.83 | Картометрический метод | 0.10 | - |
| н1067 | 463092.83 | 2205140.63 | Картометрический метод | 0.10 | - |
| н1068 | 463096.76 | 2205139.62 | Картометрический метод | 0.10 | - |
| н1069 | 463101.54 | 2205138.38 | Картометрический метод | 0.10 | - |
| н1070 | 463118.65 | 2205135.98 | Картометрический метод | 0.10 | - |
| н1071 | 463134.69 | 2205136.04 | Картометрический метод | 0.10 | - |
| н1072 | 463152.11 | 2205136.45 | Картометрический метод | 0.10 | - |
| н1073 | 463164.91 | 2205136.01 | Картометрический метод | 0.10 | - |
| н1074 | 463183.05 | 2205134.32 | Картометрический метод | 0.10 | - |
| н1075 | 463201.67 | 2205131.28 | Картометрический метод | 0.10 | - |
| н1076 | 463221.01 | 2205126.64 | Картометрический метод | 0.10 | - |
| н1077 | 463238.36 | 2205121.14 | Картометрический метод | 0.10 | - |
| н1078 | 463259.22 | 2205112.71 | Картометрический метод | 0.10 | - |
| н1079 | 463272.32 | 2205106.13 | Картометрический метод | 0.10 | - |
| н1080 | 463277.84 | 2205103.36 | Картометрический метод | 0.10 | - |
| н1081 | 463298.02 | 2205091.01 | Картометрический метод | 0.10 | - |
| н1082 | 463314.04 | 2205079.30 | Картометрический метод | 0.10 | - |
| н1083 | 463328.47 | 2205067.03 | Картометрический метод | 0.10 | - |
| н1084 | 463343.03 | 2205052.69 | Картометрический метод | 0.10 | - |
| н1085 | 463354.68 | 2205039.41 | Картометрический метод | 0.10 | - |
| н1086 | 463369.00 | 2205020.27 | Картометрический метод | 0.10 | - |
| н1087 | 463378.09 | 2205005.92 | Картометрический метод | 0.10 | - |
| н1088 | 463386.26 | 2204991.03 | Картометрический метод | 0.10 | - |
| н1089 | 463394.12 | 2204974.07 | Картометрический метод | 0.10 | - |
| н1090 | 463401.72 | 2204953.75 | Картометрический метод | 0.10 | - |

3. Сведения о характерных точках части (частей) границы объекта

| Обозначение характерных точек части границы | Координаты, м | | Метод определения координат характерной точки | Средняя квадратическая погрешность положения характерной точки (Mt), м | Описание обозначения точки на местности (при наличии) |
|---|---------------|------------|---|---|---|
| | X | Y | | | |
| 1 | 2 | 3 | 4 | 5 | 6 |
| н1091 | 463407.22 | 2204934.61 | Картометрический метод | 0.10 | - |
| н1092 | 463411.67 | 2204912.69 | Картометрический метод | 0.10 | - |
| н1093 | 463414.12 | 2204892.19 | Картометрический метод | 0.10 | - |
| н1005 | 463414.95 | 2204873.86 | Картометрический метод | 0.10 | - |
| н1094 | 463390.45 | 2205117.31 | Картометрический метод | 0.10 | - |
| н1095 | 463353.37 | 2205067.92 | Картометрический метод | 0.10 | - |
| н1096 | 463343.19 | 2205077.94 | Картометрический метод | 0.10 | - |
| н1097 | 463332.53 | 2205087.43 | Картометрический метод | 0.10 | - |
| н1098 | 463328.22 | 2205091.00 | Картометрический метод | 0.10 | - |
| н1099 | 463323.83 | 2205094.49 | Картометрический метод | 0.10 | - |
| н1100 | 463331.65 | 2205104.90 | Картометрический метод | 0.10 | - |
| н1101 | 463372.13 | 2205158.81 | Картометрический метод | 0.10 | - |
| н1094 | 463390.45 | 2205117.31 | Картометрический метод | 0.10 | - |
| н1102 | 463364.78 | 2205170.69 | Картометрический метод | 0.10 | - |
| н1103 | 463313.40 | 2205102.26 | Картометрический метод | 0.10 | - |
| н1104 | 463305.12 | 2205107.90 | Картометрический метод | 0.10 | - |
| н1105 | 463293.67 | 2205115.04 | Картометрический метод | 0.10 | - |
| н1106 | 463275.22 | 2205125.05 | Картометрический метод | 0.10 | - |
| н1107 | 463260.53 | 2205131.79 | Картометрический метод | 0.10 | - |
| н1108 | 463249.74 | 2205136.04 | Картометрический метод | 0.10 | - |
| н1109 | 463246.17 | 2205137.45 | Картометрический метод | 0.10 | - |
| н1110 | 463227.85 | 2205143.41 | Картометрический метод | 0.10 | - |
| н1111 | 463215.81 | 2205146.59 | Картометрический метод | 0.10 | - |
| н1112 | 463201.10 | 2205149.71 | Картометрический метод | 0.10 | - |
| н1113 | 463187.87 | 2205151.84 | Картометрический метод | 0.10 | - |
| н1114 | 463170.48 | 2205153.68 | Картометрический метод | 0.10 | - |

3. Сведения о характерных точках части (частей) границы объекта

| Обозначение характерных точек части границы | Координаты, м | | Метод определения координат характерной точки | Средняя квадратическая погрешность положения характерной точки (Mt), м | Описание обозначения точки на местности (при наличии) |
|---|---------------|------------|---|---|---|
| | X | Y | | | |
| 1 | 2 | 3 | 4 | 5 | 6 |
| н1115 | 463159.00 | 2205154.30 | Картометрический метод | 0.10 | - |
| н1116 | 463148.06 | 2205154.46 | Картометрический метод | 0.10 | - |
| н1117 | 463133.50 | 2205154.01 | Картометрический метод | 0.10 | - |
| н1118 | 463125.88 | 2205153.73 | Картометрический метод | 0.10 | - |
| н1119 | 463115.00 | 2205154.38 | Картометрический метод | 0.10 | - |
| н1120 | 463103.04 | 2205156.63 | Картометрический метод | 0.10 | - |
| н1121 | 463093.84 | 2205159.25 | Картометрический метод | 0.10 | - |
| н1122 | 463083.61 | 2205163.54 | Картометрический метод | 0.10 | - |
| н1123 | 463073.91 | 2205168.89 | Картометрический метод | 0.10 | - |
| н1124 | 463067.33 | 2205173.45 | Картометрический метод | 0.10 | - |
| н1125 | 463059.61 | 2205179.94 | Картометрический метод | 0.10 | - |
| н1126 | 463031.30 | 2205208.54 | Картометрический метод | 0.10 | - |
| н1127 | 463002.98 | 2205237.14 | Картометрический метод | 0.10 | - |
| н1128 | 462994.89 | 2205245.32 | Картометрический метод | 0.10 | - |
| н1129 | 462931.42 | 2205309.43 | Картометрический метод | 0.10 | - |
| н1130 | 462930.94 | 2205313.63 | Картометрический метод | 0.10 | - |
| н1131 | 462929.90 | 2205317.25 | Картометрический метод | 0.10 | - |
| н1132 | 462927.80 | 2205321.50 | Картометрический метод | 0.10 | - |
| н1133 | 462925.39 | 2205324.75 | Картометрический метод | 0.10 | - |
| н1134 | 462923.85 | 2205326.21 | Картометрический метод | 0.10 | - |
| н1135 | 462922.31 | 2205327.67 | Картометрический метод | 0.10 | - |
| н1136 | 462918.82 | 2205329.96 | Картометрический метод | 0.10 | - |
| н1137 | 462914.93 | 2205331.63 | Картометрический метод | 0.10 | - |
| н1138 | 462910.98 | 2205332.58 | Картометрический метод | 0.10 | - |
| н1139 | 462906.81 | 2205332.83 | Картометрический метод | 0.10 | - |
| н1140 | 462904.63 | 2205332.58 | Картометрический метод | 0.10 | - |

3. Сведения о характерных точках части (частей) границы объекта

| Обозначение характерных точек части границы | Координаты, м | | Метод определения координат характерной точки | Средняя квадратическая погрешность положения характерной точки (Mt), м | Описание обозначения точки на местности (при наличии) |
|---|---------------|------------|---|---|---|
| | X | Y | | | |
| 1 | 2 | 3 | 4 | 5 | 6 |
| н1141 | 462902.46 | 2205332.32 | Картометрический метод | 0.10 | - |
| н1142 | 462819.26 | 2205479.38 | Картометрический метод | 0.10 | - |
| н1143 | 462808.75 | 2205497.93 | Картометрический метод | 0.10 | - |
| н1144 | 462805.99 | 2205502.80 | Картометрический метод | 0.10 | - |
| н1145 | 462778.66 | 2205555.70 | Картометрический метод | 0.10 | - |
| н1146 | 462845.30 | 2205589.23 | Картометрический метод | 0.10 | - |
| н1147 | 463184.90 | 2205246.51 | Картометрический метод | 0.10 | - |
| н1148 | 463244.91 | 2205265.95 | Картометрический метод | 0.10 | - |
| н1149 | 463312.38 | 2205287.80 | Картометрический метод | 0.10 | - |
| н1150 | 463343.28 | 2205218.73 | Картометрический метод | 0.10 | - |
| н1102 | 463364.78 | 2205170.69 | Картометрический метод | 0.10 | - |
| н1151 | 463292.58 | 2204865.87 | Картометрический метод | 0.10 | - |
| н1152 | 463291.38 | 2204852.22 | Картометрический метод | 0.10 | - |
| н1153 | 463289.12 | 2204839.39 | Картометрический метод | 0.10 | - |
| н1154 | 463285.53 | 2204826.39 | Картометрический метод | 0.10 | - |
| н1155 | 463283.29 | 2204820.50 | Картометрический метод | 0.10 | - |
| н1156 | 463281.05 | 2204814.60 | Картометрический метод | 0.10 | - |
| н1157 | 463276.42 | 2204804.76 | Картометрический метод | 0.10 | - |
| н1158 | 463272.05 | 2204796.90 | Картометрический метод | 0.10 | - |
| н1159 | 463268.35 | 2204791.07 | Картометрический метод | 0.10 | - |
| н1160 | 463186.83 | 2204852.27 | Картометрический метод | 0.10 | - |
| н1161 | 463182.88 | 2204845.87 | Картометрический метод | 0.10 | - |
| н1162 | 463177.82 | 2204840.28 | Картометрический метод | 0.10 | - |
| н1163 | 463259.35 | 2204779.08 | Картометрический метод | 0.10 | - |
| н1164 | 463254.61 | 2204773.71 | Картометрический метод | 0.10 | - |
| н1165 | 463248.88 | 2204767.85 | Картометрический метод | 0.10 | - |

3. Сведения о характерных точках части (частей) границы объекта

| Обозначение характерных точек части границы | Координаты, м | | Метод определения координат характерной точки | Средняя квадратическая погрешность положения характерной точки (Mt), м | Описание обозначения точки на местности (при наличии) |
|---|---------------|------------|---|---|---|
| | X | Y | | | |
| 1 | 2 | 3 | 4 | 5 | 6 |
| н1166 | 463241.11 | 2204760.88 | Картометрический метод | 0.10 | - |
| н1167 | 463231.36 | 2204753.45 | Картометрический метод | 0.10 | - |
| н1168 | 463219.46 | 2204745.99 | Картометрический метод | 0.10 | - |
| н1169 | 463207.08 | 2204739.82 | Картометрический метод | 0.10 | - |
| н1170 | 463195.36 | 2204735.28 | Картометрический метод | 0.10 | - |
| н1171 | 463182.65 | 2204731.61 | Картометрический метод | 0.10 | - |
| н1172 | 463169.17 | 2204729.09 | Картометрический метод | 0.10 | - |
| н1173 | 463155.92 | 2204727.87 | Картометрический метод | 0.10 | - |
| н1174 | 463144.09 | 2204727.82 | Картометрический метод | 0.10 | - |
| н1175 | 463130.58 | 2204728.97 | Картометрический метод | 0.10 | - |
| н1176 | 463116.93 | 2204731.46 | Картометрический метод | 0.10 | - |
| н1177 | 463102.83 | 2204735.53 | Картометрический метод | 0.10 | - |
| н1178 | 463087.50 | 2204741.81 | Картометрический метод | 0.10 | - |
| н1179 | 463070.91 | 2204751.17 | Картометрический метод | 0.10 | - |
| н1180 | 463058.58 | 2204760.23 | Картометрический метод | 0.10 | - |
| н1181 | 463052.14 | 2204766.13 | Картометрический метод | 0.10 | - |
| н1182 | 463047.18 | 2204770.67 | Картометрический метод | 0.10 | - |
| н1183 | 463035.85 | 2204783.72 | Картометрический метод | 0.10 | - |
| н1184 | 463031.24 | 2204790.50 | Картометрический метод | 0.10 | - |
| н1185 | 463026.63 | 2204797.29 | Картометрический метод | 0.10 | - |
| н1186 | 463019.34 | 2204811.07 | Картометрический метод | 0.10 | - |
| н1187 | 463011.73 | 2204831.63 | Картометрический метод | 0.10 | - |
| н1188 | 463007.62 | 2204851.04 | Картометрический метод | 0.10 | - |
| н1189 | 463006.25 | 2204868.62 | Картометрический метод | 0.10 | - |
| н1190 | 463006.76 | 2204883.42 | Картометрический метод | 0.10 | - |
| н1191 | 463008.87 | 2204898.42 | Картометрический метод | 0.10 | - |

3. Сведения о характерных точках части (частей) границы объекта

| Обозначение характерных точек части границы | Координаты, м | | Метод определения координат характерной точки | Средняя квадратическая погрешность положения характерной точки (Mt), м | Описание обозначения точки на местности (при наличии) |
|---|---------------|------------|---|---|---|
| | X | Y | | | |
| 1 | 2 | 3 | 4 | 5 | 6 |
| н1192 | 463013.48 | 2204915.94 | Картометрический метод | 0.10 | - |
| н1193 | 463019.47 | 2204931.14 | Картометрический метод | 0.10 | - |
| н1194 | 463026.31 | 2204944.10 | Картометрический метод | 0.10 | - |
| н1195 | 463034.91 | 2204956.95 | Картометрический метод | 0.10 | - |
| н1196 | 463047.53 | 2204971.61 | Картометрический метод | 0.10 | - |
| н1197 | 463062.02 | 2204984.37 | Картометрический метод | 0.10 | - |
| н1198 | 463074.19 | 2204992.79 | Картометрический метод | 0.10 | - |
| н1199 | 463086.32 | 2204999.50 | Картометрический метод | 0.10 | - |
| н1200 | 463099.53 | 2205005.21 | Картометрический метод | 0.10 | - |
| н1201 | 463111.05 | 2205008.94 | Картометрический метод | 0.10 | - |
| н1202 | 463124.53 | 2205011.98 | Картометрический метод | 0.10 | - |
| н1203 | 463136.45 | 2205013.57 | Картометрический метод | 0.10 | - |
| н1204 | 463151.65 | 2205014.14 | Картометрический метод | 0.10 | - |
| н1205 | 463166.09 | 2205013.20 | Картометрический метод | 0.10 | - |
| н1206 | 463179.72 | 2205010.94 | Картометрический метод | 0.10 | - |
| н1207 | 463192.59 | 2205007.51 | Картометрический метод | 0.10 | - |
| н1208 | 463209.17 | 2205001.12 | Картометрический метод | 0.10 | - |
| н1209 | 463220.43 | 2204995.34 | Картометрический метод | 0.10 | - |
| н1210 | 463226.40 | 2204991.52 | Картометрический метод | 0.10 | - |
| н1211 | 463232.38 | 2204987.71 | Картометрический метод | 0.10 | - |
| н1212 | 463245.74 | 2204976.96 | Картометрический метод | 0.10 | - |
| н1213 | 463255.41 | 2204967.31 | Картометрический метод | 0.10 | - |
| н1214 | 463263.60 | 2204957.46 | Картометрический метод | 0.10 | - |
| н1215 | 463269.41 | 2204949.20 | Картометрический метод | 0.10 | - |
| н1216 | 463276.22 | 2204937.59 | Картометрический метод | 0.10 | - |
| н1217 | 463281.02 | 2204927.55 | Картометрический метод | 0.10 | - |

3. Сведения о характерных точках части (частей) границы объекта

| Обозначение характерных точек части границы | Координаты, м | | Метод определения координат характерной точки | Средняя квадратическая погрешность положения характерной точки (Mt), м | Описание обозначения точки на местности (при наличии) |
|---|---------------|------------|---|---|---|
| | X | Y | | | |
| 1 | 2 | 3 | 4 | 5 | 6 |
| н1218 | 463283.21 | 2204921.78 | Картометрический метод | 0.10 | - |
| н1219 | 463285.40 | 2204916.01 | Картометрический метод | 0.10 | - |
| н1220 | 463288.66 | 2204904.62 | Картометрический метод | 0.10 | - |
| н1221 | 463291.19 | 2204891.46 | Картометрический метод | 0.10 | - |
| н1222 | 463292.51 | 2204877.13 | Картометрический метод | 0.10 | - |
| н1151 | 463292.58 | 2204865.87 | Картометрический метод | 0.10 | - |

Раздел 3

Сведения о местоположении измененных (уточненных) границ объекта

1. Система координат -

2. Сведения о характерных точках границ объекта

| Обозначение характерных точек границ | Существующие координаты, м | | Измененные (уточненные) координаты, м | | Метод определения координат характерной точки | Средняя квадратическая погрешность положения характерной точки (Mt), м | Описание обозначения точки на местности (при наличии) |
|--|-------------------------------|---|---|---|---|---|--|
| | X | Y | X | Y | | | |
| 1 | 2 | 3 | 4 | 5 | 6 | 7 | 8 |
| - | - | - | - | - | - | - | |

3. Сведения о характерных точках части (частей) границы объекта

| Обозначение характерных точек части границы | Существующие координаты, м | | Измененные (уточненные) координаты, м | | Метод определения координат характерной точки | Средняя квадратическая погрешность положения характерной точки (Mt), м | Описание обозначения точки на местности (при наличии) |
|--|-------------------------------|---|---|---|---|---|--|
| | X | Y | X | Y | | | |
| 1 | 2 | 3 | 4 | 5 | 6 | 7 | 8 |
| - | - | - | - | - | - | - | |

**Текстовое описание местоположения границ
населенных пунктов, территориальных зон, особо охраняемых природных
территорий, зон с особыми условиями использования территорий**

| Прохождение границы | | Описание прохождения границы |
|---------------------|----------|------------------------------|
| от точки | до точки | |
| 1 | 2 | 3 |
| - | - | - |

Раздел 4

План границ объекта

МСК 47 зона 2



Масштаб 1:25000

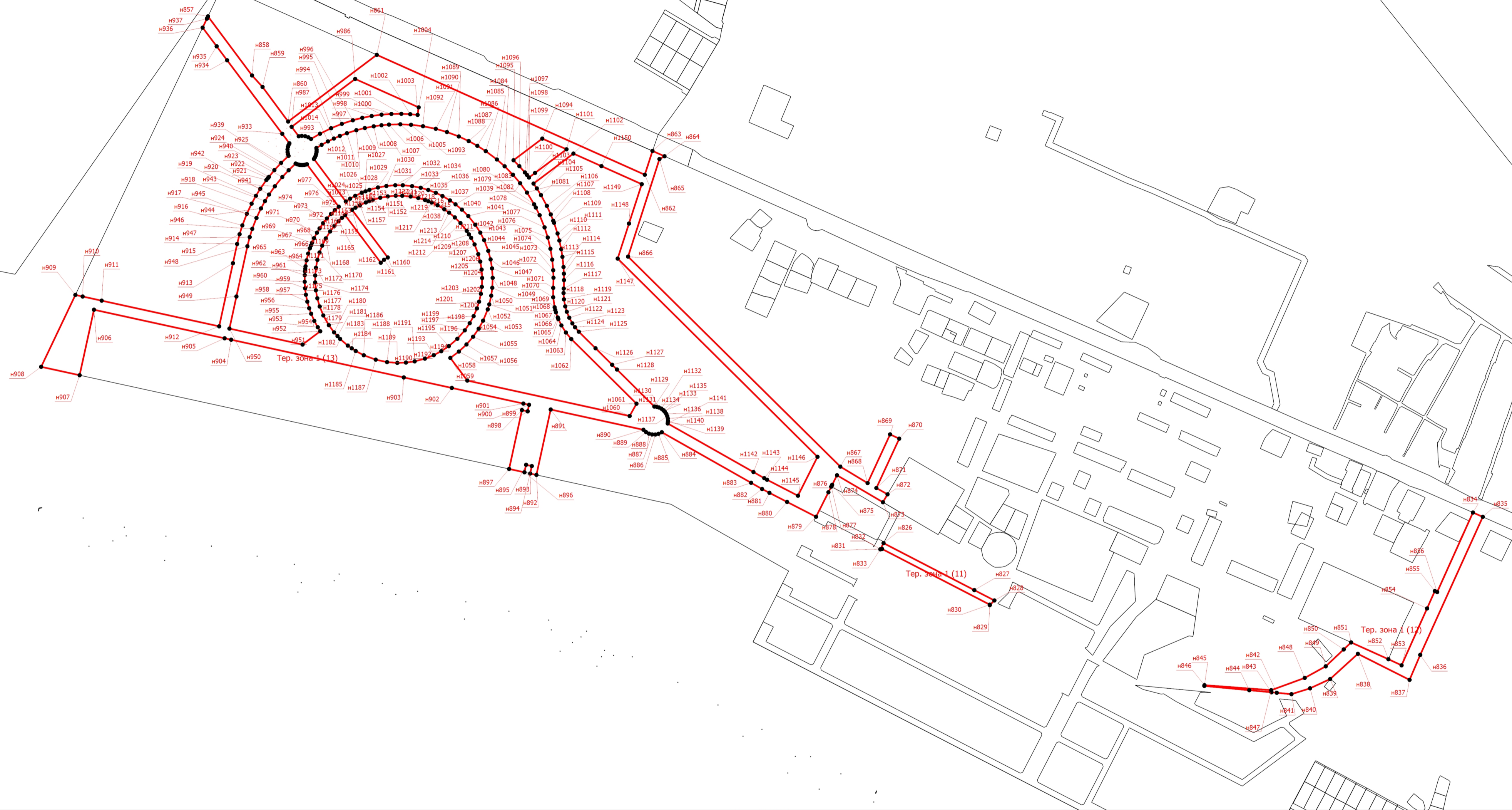
- Условные обозначения
- Тер. зона 1 (1) - Территориальная зона ТТ-2
 - Существующая часть границы, имеющаяся в ЕГРН сведения о которой достаточны для определения ее местоположения
 - - - - - Граница населенного пункта
 - Граница территориальной зоны

Подпись _____

Дата " ____ " _____ г.

Место для оттиска печати (при наличии) лица, составившего описание местоположения границ объекта

МСК 47 зона 2



Масштаб 1:5000

- Условные обозначения
- - Характерная точка границы, сведения о которой позволяют однозначно определить ее положение на местности
 - Тер. зона 1 (1) - Территориальная зона ТТ-2
 - n1 - Обозначение новой характерной точки
 - - Существующая часть границы, имеющиеся в ЕГРН сведения о которой достаточны для определения ее местоположения
 - - Граница территориальной зоны

Подпись _____

Дата " ____ " _____ г.

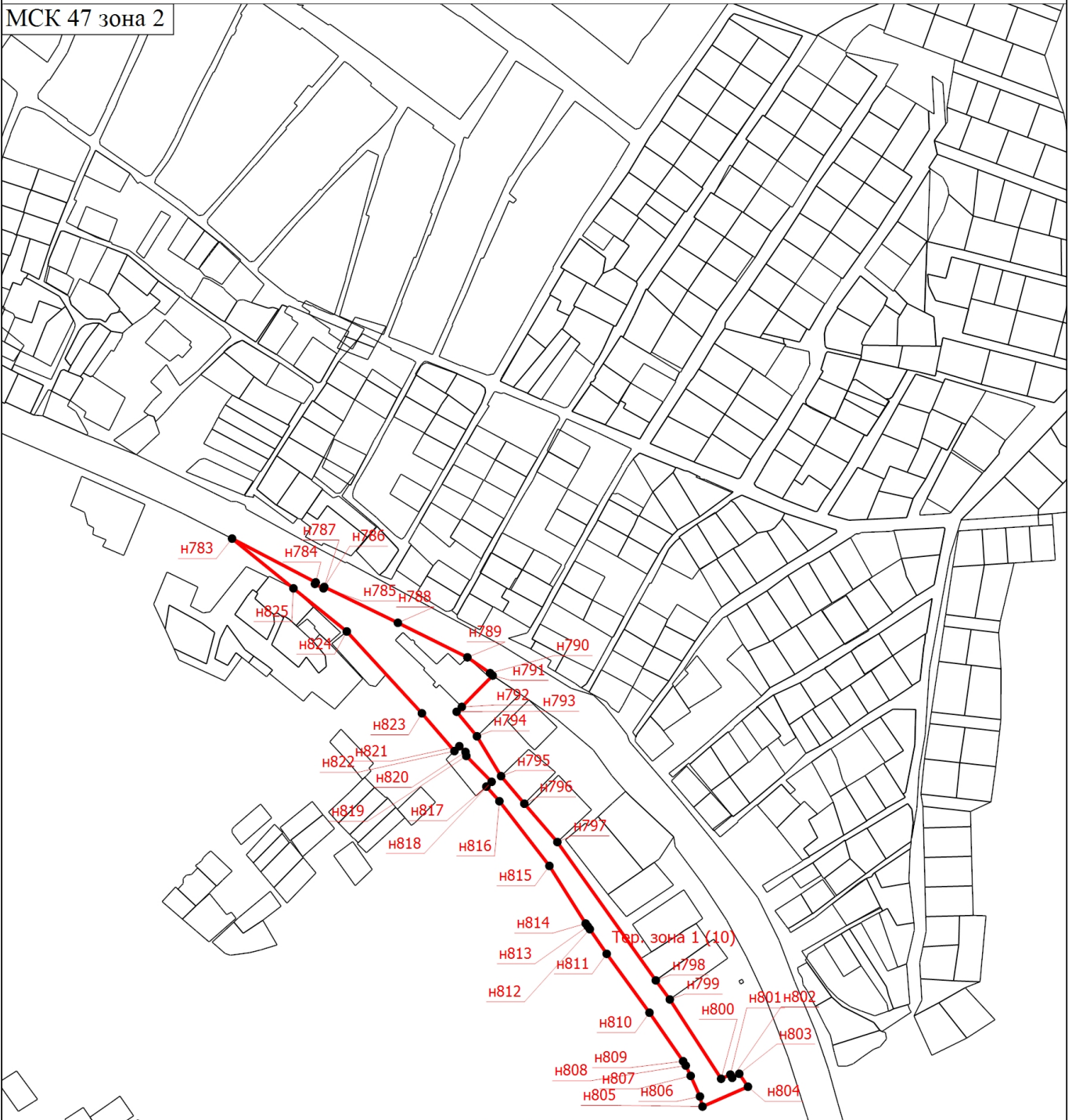
Место для оттиска печати (при наличии) лица, составившего описание местоположения границ объекта

Раздел 4

План границ объекта

Выносной лист 2

МСК 47 зона 2



Масштаб 1:5000

Условные обозначения

- - Характерная точка границы, сведения о которой позволяют однозначно определить ее положение на местности
- Тер. зона 1 (1)** - Территориальная зона ТТ-2
- n1** - Обозначение новой характерной точки
- (thin line) - Существующая часть границы, имеющиеся в ЕГРН сведения о которой достаточны для определения ее местоположения
- (thick red line) - Граница территориальной зоны

Подпись _____

Дата " ____ " _____ г.

Место для оттиска печати (при наличии) лица, составившего описание местоположения границ объекта

Раздел 4
План границ объекта

Выносной лист 3

МСК 47 зона 2



- Условные обозначения
- - Характерная точка границы, сведения о которой позволяют однозначно определить ее положение на местности
 - Тер. зона 1 (1) - Территориальная зона ТТ-2
 - н1 - Обозначение новой характерной точки
 - - Существующая часть границы, имеющаяся в ЕГРН сведения о которой достаточны для определения ее местоположения
 - - Граница территориальной зоны

Масштаб 1:5000

Подпись _____

Дата " ____ " _____ г.

Место для оттиска печати (при наличии) лица, составившего описание местоположения границ объекта

Раздел 4
План границ объекта
Выносной лист 4

МСК 47 зона 2



Масштаб 1:5000

- Условные обозначения
- - Характерная точка границы, сведения о которой позволяют однозначно определить ее положение на местности
 - Тер. зона 1 (1) - Территориальная зона ТТ-2
 - н1 - Обозначение новой характерной точки
 - - Существующая часть границы, имеющаяся в ЕГРН сведения о которой достаточны для определения ее местоположения
 - - Граница территориальной зоны

Подпись _____

Дата " ____ " ____ г.

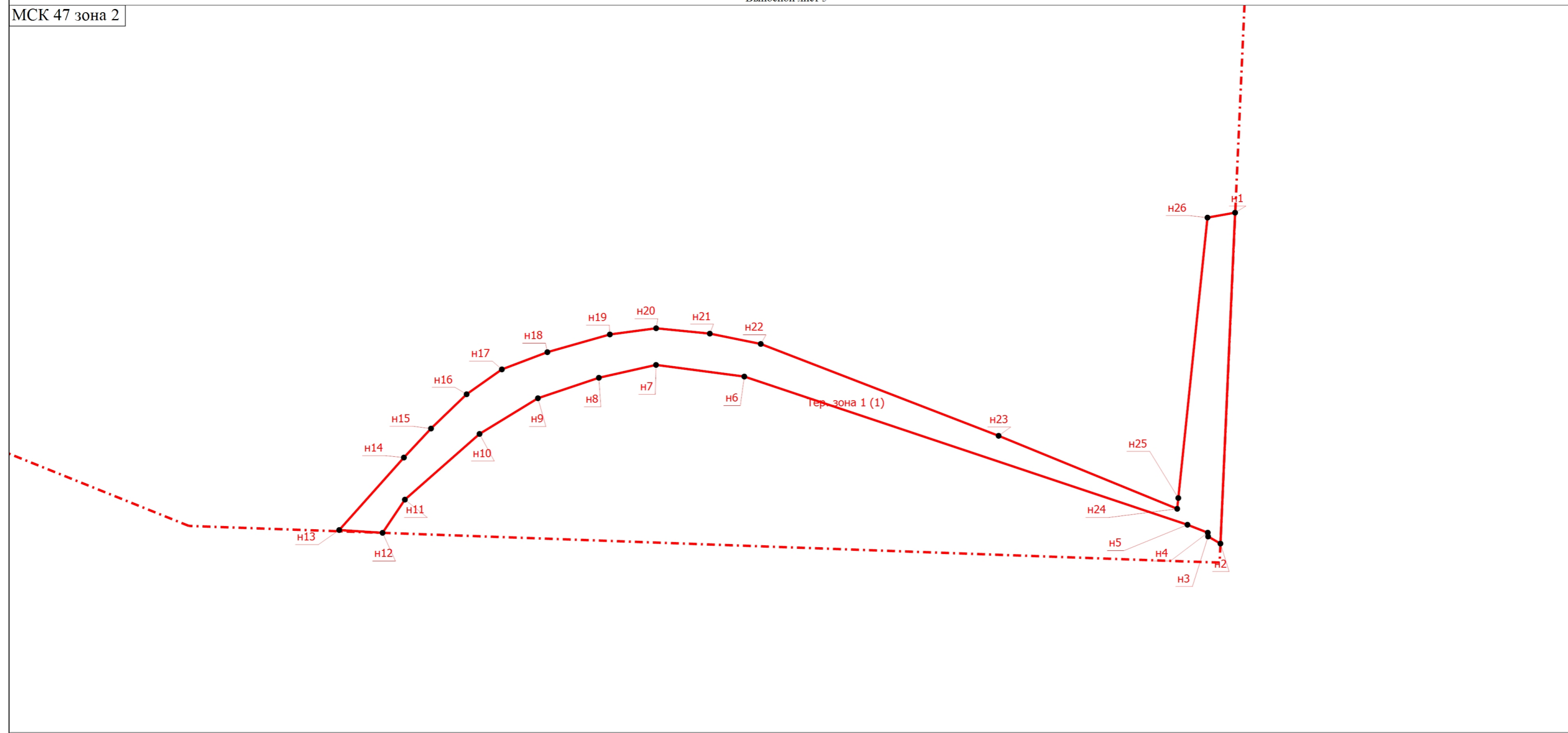
Место для оттиска печати (при наличии) лица, составившего описание местоположения границ объекта

Раздел 4

План границ объекта

Выносной лист 5

МСК 47 зона 2



Масштаб 1:5000

Условные обозначения

- - Характерная точка границы, сведения о которой позволяют однозначно определить ее положение на местности
- Тер. зона 1 (1) - Территориальная зона ТТ-2
- н1 - Обозначение новой характерной точки
- - Существующая часть границы, имеющиеся в ЕГРН сведения о которой достаточны для определения ее местоположения
- - - - - Граница населенного пункта
- - - - - Граница территориальной зоны

Подпись _____

Дата " ____ " _____ г.

Место для оттиска печати (при наличии) лица, составившего описание местоположения границ объекта

ОПИСАНИЕ МЕСТОПОЛОЖЕНИЯ ГРАНИЦ

Зоны кладбищ (ТК-1)

(наименование объекта, местоположение границ которого описано (далее - объект))

Раздел 1

Сведения об объекте

| № п/п | Характеристики объекта | Описание характеристик |
|-------|---|--|
| 1 | 2 | 3 |
| 1. | Местоположение объекта | Ленинградская область, район Всеволожский, город Сертолово |
| 2. | Площадь объекта +/- величина погрешности определения площади (Р +/- Дельта Р) | 187727 +/- 152 м ² |
| 3. | Иные характеристики объекта | - |

Раздел 2

Сведения о местоположении границ объекта

1. Система координат МСК 47 зона 2

2. Сведения о характерных точках границ объекта

| Обозначение характерных точек границ | Координаты, м | | Метод определения координат характерной точки | Средняя квадратическая погрешность положения характерной точки (Mt), м | Описание обозначения точки на местности (при наличии) |
|--|---------------|---|---|---|---|
| | X | Y | | | |
| 1 | 2 | 3 | 4 | 5 | 6 |
| - | - | - | - | - | - |

3. Сведения о характерных точках части (частей) границы объекта

| Обозначение характерных точек части границы | Координаты, м | | Метод определения координат характерной точки | Средняя квадратическая погрешность положения характерной точки (Mt), м | Описание обозначения точки на местности (при наличии) |
|---|---------------|------------|---|---|---|
| | X | Y | | | |
| 1 | 2 | 3 | 4 | 5 | 6 |
| Часть 1 | | | | | |
| н1 | 461223.89 | 2210703.54 | Картометрический метод | 0.10 | - |
| н2 | 461191.96 | 2210671.07 | Картометрический метод | 0.10 | - |
| н3 | 461149.26 | 2210665.02 | Картометрический метод | 0.10 | - |
| н4 | 460937.06 | 2210810.73 | Картометрический метод | 0.10 | - |
| н5 | 460937.68 | 2210824.87 | Картометрический метод | 0.10 | - |
| н6 | 461257.75 | 2210834.86 | Картометрический метод | 0.10 | - |
| н1 | 461223.89 | 2210703.54 | Картометрический метод | 0.10 | - |
| Часть 2 | | | | | |
| н7 | 461586.43 | 2210504.76 | Картометрический метод | 0.10 | - |
| н8 | 461613.73 | 2210490.89 | Картометрический метод | 0.10 | - |
| н9 | 461579.00 | 2210437.04 | Картометрический метод | 0.10 | - |
| н10 | 461567.46 | 2210429.71 | Картометрический метод | 0.10 | - |
| н11 | 461531.62 | 2210378.30 | Картометрический метод | 0.10 | - |
| н12 | 461229.35 | 2210604.95 | Картометрический метод | 0.10 | - |
| н13 | 461277.12 | 2210677.10 | Картометрический метод | 0.10 | - |
| н14 | 461306.82 | 2210784.45 | Картометрический метод | 0.10 | - |
| н15 | 461311.87 | 2210837.69 | Картометрический метод | 0.10 | - |

3. Сведения о характерных точках части (частей) границы объекта

| Обозначение характерных точек части границы | Координаты, м | | Метод определения координат характерной точки | Средняя квадратическая погрешность положения характерной точки (Mt), м | Описание обозначения точки на местности (при наличии) |
|---|---------------|------------|---|---|---|
| | X | Y | | | |
| 1 | 2 | 3 | 4 | 5 | 6 |
| н16 | 461697.09 | 2210861.49 | Картометрический метод | 0.10 | - |
| н17 | 461717.35 | 2210861.83 | Картометрический метод | 0.10 | - |
| н18 | 461717.87 | 2210861.77 | Картометрический метод | 0.10 | - |
| н19 | 461771.73 | 2210802.52 | Картометрический метод | 0.10 | - |
| н7 | 461586.43 | 2210504.76 | Картометрический метод | 0.10 | - |

Раздел 3

Сведения о местоположении измененных (уточненных) границ объекта

1. Система координат -

2. Сведения о характерных точках границ объекта

| Обозначение характерных точек границ | Существующие координаты, м | | Измененные (уточненные) координаты, м | | Метод определения координат характерной точки | Средняя квадратическая погрешность положения характерной точки (Mt), м | Описание обозначения точки на местности (при наличии) |
|--|-------------------------------|---|---|---|---|---|--|
| | X | Y | X | Y | | | |
| 1 | 2 | 3 | 4 | 5 | 6 | 7 | 8 |
| - | - | - | - | - | - | - | |

3. Сведения о характерных точках части (частей) границы объекта

| Обозначение характерных точек части границы | Существующие координаты, м | | Измененные (уточненные) координаты, м | | Метод определения координат характерной точки | Средняя квадратическая погрешность положения характерной точки (Mt), м | Описание обозначения точки на местности (при наличии) |
|--|-------------------------------|---|---|---|---|---|--|
| | X | Y | X | Y | | | |
| 1 | 2 | 3 | 4 | 5 | 6 | 7 | 8 |
| - | - | - | - | - | - | - | |

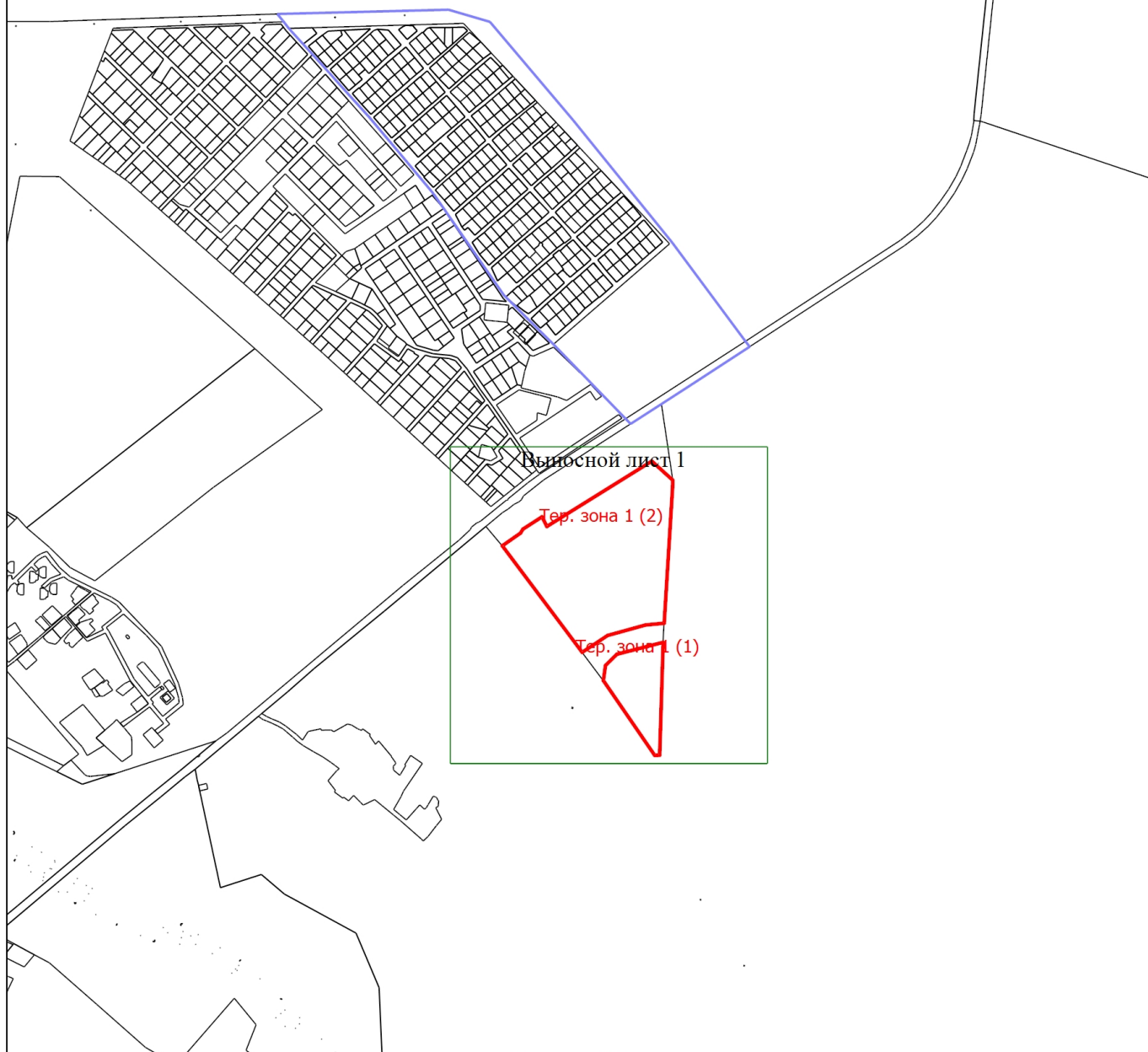
**Текстовое описание местоположения границ
населенных пунктов, территориальных зон, особо охраняемых природных
территорий, зон с особыми условиями использования территорий**

| Прохождение границы | | Описание прохождения границы |
|----------------------------|-----------------|-------------------------------------|
| от точки | до точки | |
| 1 | 2 | 3 |
| - | - | - |

Раздел 4





План границ объекта

МСК 47 зона 2



Масштаб 1:18100

Условные обозначения

-  - Вновь образованная часть границы, сведения о которой достаточны для определения ее местоположения
-  - Характерная точка границы, сведения о которой позволяют однозначно определить ее положение на местности
- Тер. зона 1 (1)** - Территориальная зона ТК-1
- н1** - Обозначение новой характерной точки
-  - Существующая часть границы, имеющиеся в ЕГРН сведения о которой достаточны для определения ее местоположения
-  - Граница территориальной зоны

Подпись _____

Дата " ____ " _____ г.

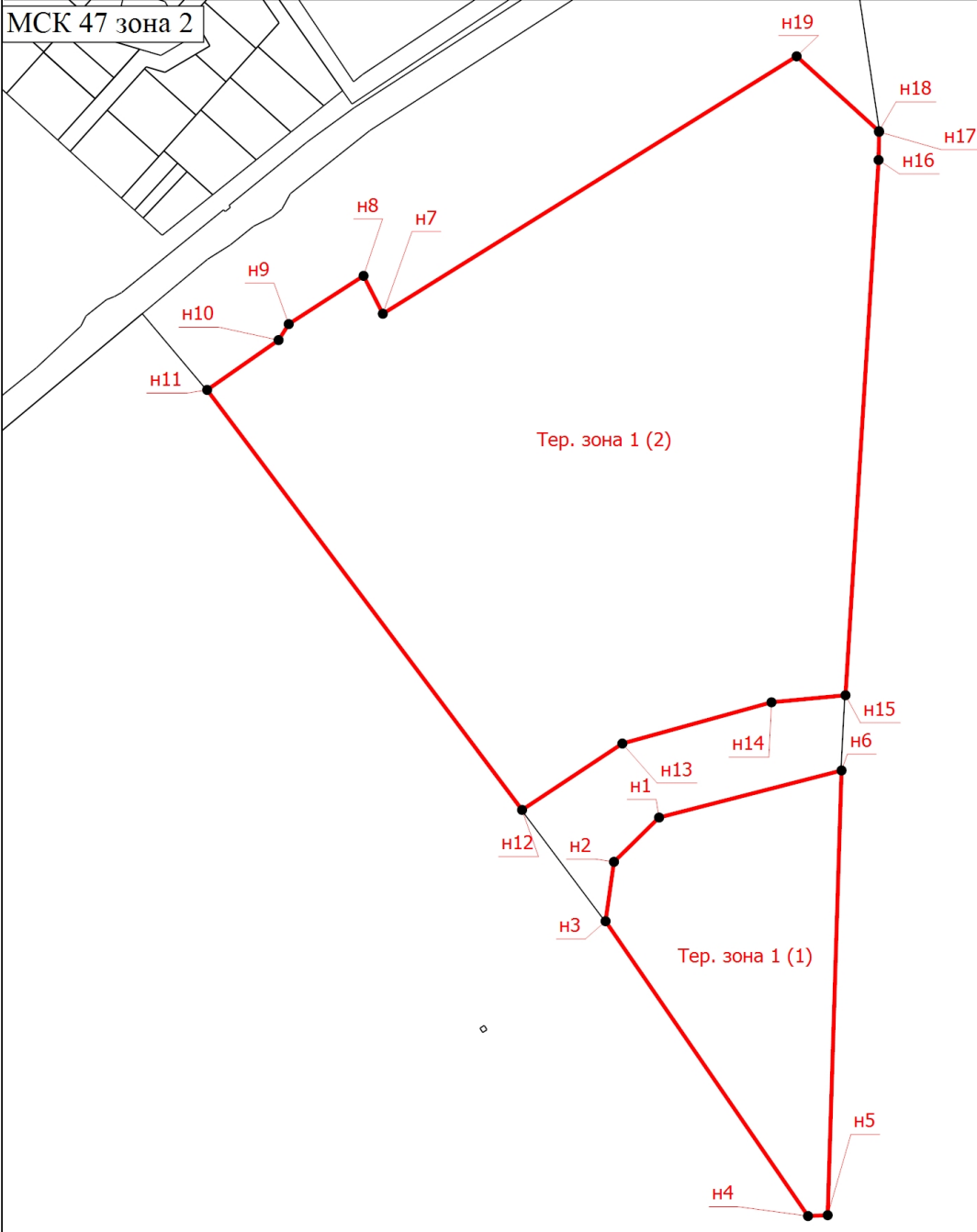
Место для оттиска печати (при наличии) лица, составившего описание местоположения границ объекта

Раздел 4

План границ объекта





Выносной лист 1

МСК 47 зона 2



Масштаб 1:5000

Условные обозначения

-  - Вновь образованная часть границы, сведения о которой достаточны для определения ее местоположения
-  - Характерная точка границы, сведения о которой позволяют однозначно определить ее положение на местности
- Тер. зона 1 (1)** - Территориальная зона ТК-1
- n1** - Обозначение новой характерной точки
-  - Существующая часть границы, имеющиеся в ЕГРН сведения о которой достаточны для определения ее местоположения
-  - Граница территориальной зоны

Подпись _____

Дата " ____ " _____ г.

Место для оттиска печати (при наличии) лица, составившего описание местоположения границ объекта

ОПИСАНИЕ МЕСТОПОЛОЖЕНИЯ ГРАНИЦ

Зоны режимных территорий (ТСН)

(наименование объекта, местоположение границ которого описано (далее - объект))

Раздел 1

Сведения об объекте

| № п/п | Характеристики объекта | Описание характеристик |
|-------|---|--|
| 1 | 2 | 3 |
| 1. | Местоположение объекта | Ленинградская область, район Всеволожский, город Сертолово |
| 2. | Площадь объекта +/- величина погрешности определения площади (Р +/- Дельта Р) | 31402709 +/- 1961 м ² |
| 3. | Иные характеристики объекта | - |

Раздел 2

Сведения о местоположении границ объекта

1. Система координат МСК 47 зона 2

2. Сведения о характерных точках границ объекта

| Обозначение характерных точек границ | Координаты, м | | Метод определения координат характерной точки | Средняя квадратическая погрешность положения характерной точки (Mt), м | Описание обозначения точки на местности (при наличии) |
|--|---------------|---|---|---|---|
| | X | Y | | | |
| 1 | 2 | 3 | 4 | 5 | 6 |
| - | - | - | - | - | |

3. Сведения о характерных точках части (частей) границы объекта

| Обозначение характерных точек части границы | Координаты, м | | Метод определения координат характерной точки | Средняя квадратическая погрешность положения характерной точки (Mt), м | Описание обозначения точки на местности (при наличии) |
|---|---------------|------------|---|---|---|
| | X | Y | | | |
| 1 | 2 | 3 | 4 | 5 | 6 |
| Часть 1 | | | | | |
| н1 | 457887.92 | 2209215.95 | Картометрический метод | 0.10 | - |
| н2 | 457858.39 | 2209216.77 | Картометрический метод | 0.10 | - |
| н3 | 457756.95 | 2209220.11 | Картометрический метод | 0.10 | - |
| н4 | 457737.26 | 2209221.56 | Картометрический метод | 0.10 | - |
| н5 | 457704.08 | 2209223.52 | Картометрический метод | 0.10 | - |
| н6 | 457671.12 | 2209222.60 | Картометрический метод | 0.10 | - |
| н7 | 457653.53 | 2209221.26 | Картометрический метод | 0.10 | - |
| н8 | 457651.23 | 2209220.77 | Картометрический метод | 0.10 | - |
| н9 | 457624.66 | 2209215.16 | Картометрический метод | 0.10 | - |
| н10 | 457604.46 | 2209210.54 | Картометрический метод | 0.10 | - |
| н11 | 457596.42 | 2209208.22 | Картометрический метод | 0.10 | - |
| н12 | 457584.58 | 2209203.61 | Картометрический метод | 0.10 | - |
| н13 | 457547.10 | 2209184.69 | Картометрический метод | 0.10 | - |
| н14 | 457517.07 | 2209163.37 | Картометрический метод | 0.10 | - |
| н15 | 457477.20 | 2209130.16 | Картометрический метод | 0.10 | - |
| н16 | 457457.52 | 2209106.87 | Картометрический метод | 0.10 | - |

3. Сведения о характерных точках части (частей) границы объекта

| Обозначение характерных точек части границы | Координаты, м | | Метод определения координат характерной точки | Средняя квадратическая погрешность положения характерной точки (Mt), м | Описание обозначения точки на местности (при наличии) |
|---|---------------|------------|---|---|---|
| | X | Y | | | |
| 1 | 2 | 3 | 4 | 5 | 6 |
| н17 | 457438.34 | 2209081.86 | Картометрический метод | 0.10 | - |
| н18 | 457431.56 | 2209070.94 | Картометрический метод | 0.10 | - |
| н19 | 457422.09 | 2209054.89 | Картометрический метод | 0.10 | - |
| н20 | 457409.14 | 2209026.72 | Картометрический метод | 0.10 | - |
| н21 | 457397.35 | 2208994.81 | Картометрический метод | 0.10 | - |
| н22 | 457394.27 | 2208982.87 | Картометрический метод | 0.10 | - |
| н23 | 457385.42 | 2208943.71 | Картометрический метод | 0.10 | - |
| н24 | 457384.06 | 2208894.39 | Картометрический метод | 0.10 | - |
| н25 | 457381.22 | 2208856.04 | Картометрический метод | 0.10 | - |
| н26 | 457373.85 | 2208821.11 | Картометрический метод | 0.10 | - |
| н27 | 457362.96 | 2208784.60 | Картометрический метод | 0.10 | - |
| н28 | 457368.08 | 2208792.68 | Картометрический метод | 0.10 | - |
| н29 | 457424.36 | 2208842.95 | Картометрический метод | 0.10 | - |
| н30 | 457487.06 | 2208876.26 | Картометрический метод | 0.10 | - |
| н31 | 457569.37 | 2208895.10 | Картометрический метод | 0.10 | - |
| н32 | 457657.36 | 2208889.93 | Картометрический метод | 0.10 | - |
| н33 | 457785.43 | 2208865.34 | Картометрический метод | 0.10 | - |
| н34 | 457835.85 | 2208849.08 | Картометрический метод | 0.10 | - |
| н35 | 457844.91 | 2208912.93 | Картометрический метод | 0.10 | - |
| н36 | 457885.89 | 2209201.71 | Картометрический метод | 0.10 | - |
| н37 | 457823.68 | 2209179.51 | Картометрический метод | 0.10 | - |
| н38 | 457810.63 | 2209176.64 | Картометрический метод | 0.10 | - |
| н39 | 457835.77 | 2209175.30 | Картометрический метод | 0.10 | - |
| н40 | 457835.39 | 2209168.31 | Картометрический метод | 0.10 | - |
| н41 | 457794.35 | 2209171.55 | Картометрический метод | 0.10 | - |
| н42 | 457788.43 | 2209171.81 | Картометрический метод | 0.10 | - |

3. Сведения о характерных точках части (частей) границы объекта

| Обозначение характерных точек части границы | Координаты, м | | Метод определения координат характерной точки | Средняя квадратическая погрешность положения характерной точки (Mt), м | Описание обозначения точки на местности (при наличии) |
|---|---------------|------------|---|---|---|
| | X | Y | | | |
| 1 | 2 | 3 | 4 | 5 | 6 |
| н43 | 457564.68 | 2209180.99 | Картометрический метод | 0.10 | - |
| н44 | 457564.99 | 2209187.99 | Картометрический метод | 0.10 | - |
| н45 | 457660.84 | 2209182.94 | Картометрический метод | 0.10 | - |
| н46 | 457728.98 | 2209179.77 | Картометрический метод | 0.10 | - |
| н47 | 457803.82 | 2209182.30 | Картометрический метод | 0.10 | - |
| н48 | 457833.42 | 2209190.30 | Картометрический метод | 0.10 | - |
| н49 | 457887.40 | 2209212.35 | Картометрический метод | 0.10 | - |
| н1 | 457887.92 | 2209215.95 | Картометрический метод | 0.10 | - |
| Часть 2 | | | | | |
| н50 | 458652.79 | 2209167.97 | Картометрический метод | 0.10 | - |
| н51 | 458643.58 | 2209178.61 | Картометрический метод | 0.10 | - |
| н52 | 458626.78 | 2209190.02 | Картометрический метод | 0.10 | - |
| н53 | 458536.00 | 2209248.88 | Картометрический метод | 0.10 | - |
| н54 | 458526.17 | 2209253.07 | Картометрический метод | 0.10 | - |
| н55 | 458492.62 | 2209275.45 | Картометрический метод | 0.10 | - |
| н56 | 458003.10 | 2209574.47 | Картометрический метод | 0.10 | - |
| н57 | 457957.53 | 2209599.40 | Картометрический метод | 0.10 | - |
| н58 | 457949.19 | 2209608.06 | Картометрический метод | 0.10 | - |
| н59 | 457527.58 | 2209865.18 | Картометрический метод | 0.10 | - |
| н60 | 457351.15 | 2209973.50 | Картометрический метод | 0.10 | - |
| н61 | 457227.84 | 2210042.71 | Картометрический метод | 0.10 | - |
| н62 | 457159.03 | 2210079.15 | Картометрический метод | 0.10 | - |
| н63 | 457113.94 | 2210099.88 | Картометрический метод | 0.10 | - |
| н64 | 457111.57 | 2210102.69 | Картометрический метод | 0.10 | - |
| н65 | 457108.84 | 2210104.13 | Картометрический метод | 0.10 | - |
| н66 | 457101.15 | 2210109.07 | Картометрический метод | 0.10 | - |

3. Сведения о характерных точках части (частей) границы объекта

| Обозначение характерных точек части границы | Координаты, м | | Метод определения координат характерной точки | Средняя квадратическая погрешность положения характерной точки (Mt), м | Описание обозначения точки на местности (при наличии) |
|---|---------------|------------|---|---|---|
| | X | Y | | | |
| 1 | 2 | 3 | 4 | 5 | 6 |
| н67 | 456968.85 | 2210173.75 | Картометрический метод | 0.10 | - |
| н68 | 456815.32 | 2210248.29 | Картометрический метод | 0.10 | - |
| н69 | 456540.38 | 2210380.29 | Картометрический метод | 0.10 | - |
| н70 | 456533.73 | 2210326.71 | Картометрический метод | 0.10 | - |
| н71 | 456556.81 | 2210323.31 | Картометрический метод | 0.10 | - |
| н72 | 456549.05 | 2210293.61 | Картометрический метод | 0.10 | - |
| н73 | 456568.28 | 2210294.50 | Картометрический метод | 0.10 | - |
| н74 | 456569.14 | 2210261.20 | Картометрический метод | 0.10 | - |
| н75 | 456550.57 | 2210260.21 | Картометрический метод | 0.10 | - |
| н76 | 456551.96 | 2210230.08 | Картометрический метод | 0.10 | - |
| н77 | 456555.06 | 2210163.43 | Картометрический метод | 0.10 | - |
| н78 | 456559.19 | 2210163.78 | Картометрический метод | 0.10 | - |
| н79 | 456570.84 | 2210165.02 | Картометрический метод | 0.10 | - |
| н80 | 456569.93 | 2210182.76 | Картометрический метод | 0.10 | - |
| н81 | 456569.27 | 2210192.30 | Картометрический метод | 0.10 | - |
| н82 | 456567.59 | 2210216.29 | Картометрический метод | 0.10 | - |
| н83 | 456565.87 | 2210226.80 | Картометрический метод | 0.10 | - |
| н84 | 456577.57 | 2210228.88 | Картометрический метод | 0.10 | - |
| н85 | 456580.56 | 2210225.17 | Картометрический метод | 0.10 | - |
| н86 | 456593.59 | 2210219.30 | Картометрический метод | 0.10 | - |
| н87 | 456595.44 | 2210219.19 | Картометрический метод | 0.10 | - |
| н88 | 456626.37 | 2210222.59 | Картометрический метод | 0.10 | - |
| н89 | 456676.45 | 2210233.12 | Картометрический метод | 0.10 | - |
| н90 | 456672.06 | 2210219.40 | Картометрический метод | 0.10 | - |
| н91 | 456672.90 | 2210217.76 | Картометрический метод | 0.10 | - |
| н92 | 456716.35 | 2210202.98 | Картометрический метод | 0.10 | - |

3. Сведения о характерных точках части (частей) границы объекта

| Обозначение характерных точек части границы | Координаты, м | | Метод определения координат характерной точки | Средняя квадратическая погрешность положения характерной точки (Mt), м | Описание обозначения точки на местности (при наличии) |
|---|---------------|------------|---|---|---|
| | X | Y | | | |
| 1 | 2 | 3 | 4 | 5 | 6 |
| н93 | 456724.25 | 2210197.58 | Картометрический метод | 0.10 | - |
| н94 | 456748.49 | 2210184.38 | Картометрический метод | 0.10 | - |
| н95 | 456818.89 | 2210146.05 | Картометрический метод | 0.10 | - |
| н96 | 456823.64 | 2210140.55 | Картометрический метод | 0.10 | - |
| н97 | 456811.11 | 2210133.09 | Картометрический метод | 0.10 | - |
| н98 | 456840.28 | 2210084.70 | Картометрический метод | 0.10 | - |
| н99 | 456821.10 | 2210073.09 | Картометрический метод | 0.10 | - |
| н100 | 456820.47 | 2210063.28 | Картометрический метод | 0.10 | - |
| н101 | 456801.49 | 2210051.92 | Картометрический метод | 0.10 | - |
| н102 | 456797.08 | 2210060.26 | Картометрический метод | 0.10 | - |
| н103 | 456768.87 | 2210048.45 | Картометрический метод | 0.10 | - |
| н104 | 456743.58 | 2210022.98 | Картометрический метод | 0.10 | - |
| н105 | 456771.24 | 2210008.73 | Картометрический метод | 0.10 | - |
| н106 | 456785.06 | 2210016.28 | Картометрический метод | 0.10 | - |
| н107 | 456816.64 | 2210030.23 | Картометрический метод | 0.10 | - |
| н108 | 456855.19 | 2210032.03 | Картометрический метод | 0.10 | - |
| н109 | 456862.32 | 2210024.56 | Картометрический метод | 0.10 | - |
| н110 | 456866.27 | 2210025.38 | Картометрический метод | 0.10 | - |
| н111 | 456879.17 | 2210015.52 | Картометрический метод | 0.10 | - |
| н112 | 456875.54 | 2210010.74 | Картометрический метод | 0.10 | - |
| н113 | 456880.25 | 2210013.91 | Картометрический метод | 0.10 | - |
| н114 | 456894.90 | 2210023.75 | Картометрический метод | 0.10 | - |
| н115 | 456925.91 | 2210040.57 | Картометрический метод | 0.10 | - |
| н116 | 456982.25 | 2210064.03 | Картометрический метод | 0.10 | - |
| н117 | 456998.55 | 2210058.75 | Картометрический метод | 0.10 | - |
| н118 | 457016.72 | 2210050.80 | Картометрический метод | 0.10 | - |

3. Сведения о характерных точках части (частей) границы объекта

| Обозначение характерных точек части границы | Координаты, м | | Метод определения координат характерной точки | Средняя квадратическая погрешность положения характерной точки (Mt), м | Описание обозначения точки на местности (при наличии) |
|---|---------------|------------|---|---|---|
| | X | Y | | | |
| 1 | 2 | 3 | 4 | 5 | 6 |
| н119 | 457051.04 | 2210111.27 | Картометрический метод | 0.10 | - |
| н120 | 457116.90 | 2210074.94 | Картометрический метод | 0.10 | - |
| н121 | 457180.62 | 2210032.71 | Картометрический метод | 0.10 | - |
| н122 | 457149.09 | 2209984.29 | Картометрический метод | 0.10 | - |
| н123 | 457136.46 | 2209947.36 | Картометрический метод | 0.10 | - |
| н124 | 457140.11 | 2209944.72 | Картометрический метод | 0.10 | - |
| н125 | 457118.36 | 2209908.10 | Картометрический метод | 0.10 | - |
| н126 | 457105.78 | 2209865.71 | Картометрический метод | 0.10 | - |
| н127 | 457086.67 | 2209832.86 | Картометрический метод | 0.10 | - |
| н128 | 457080.50 | 2209836.13 | Картометрический метод | 0.10 | - |
| н129 | 457064.63 | 2209811.48 | Картометрический метод | 0.10 | - |
| н130 | 457066.20 | 2209807.58 | Картометрический метод | 0.10 | - |
| н131 | 457052.06 | 2209778.75 | Картометрический метод | 0.10 | - |
| н132 | 457045.77 | 2209765.62 | Картометрический метод | 0.10 | - |
| н133 | 457039.49 | 2209752.43 | Картометрический метод | 0.10 | - |
| н134 | 457050.75 | 2209745.55 | Картометрический метод | 0.10 | - |
| н135 | 457041.76 | 2209727.37 | Картометрический метод | 0.10 | - |
| н136 | 457018.87 | 2209681.00 | Картометрический метод | 0.10 | - |
| н137 | 457015.25 | 2209673.53 | Картометрический метод | 0.10 | - |
| н138 | 456981.38 | 2209643.57 | Картометрический метод | 0.10 | - |
| н139 | 456962.34 | 2209603.95 | Картометрический метод | 0.10 | - |
| н140 | 456933.34 | 2209537.68 | Картометрический метод | 0.10 | - |
| н141 | 456918.40 | 2209533.86 | Картометрический метод | 0.10 | - |
| н142 | 456913.09 | 2209509.28 | Картометрический метод | 0.10 | - |
| н143 | 456900.40 | 2209470.95 | Картометрический метод | 0.10 | - |
| н144 | 456893.68 | 2209433.18 | Картометрический метод | 0.10 | - |

3. Сведения о характерных точках части (частей) границы объекта

| Обозначение характерных точек части границы | Координаты, м | | Метод определения координат характерной точки | Средняя квадратическая погрешность положения характерной точки (Mt), м | Описание обозначения точки на местности (при наличии) |
|---|---------------|------------|---|---|---|
| | X | Y | | | |
| 1 | 2 | 3 | 4 | 5 | 6 |
| н145 | 456898.96 | 2209432.13 | Картометрический метод | 0.10 | - |
| н146 | 456976.76 | 2209618.89 | Картометрический метод | 0.10 | - |
| н147 | 457015.07 | 2209628.29 | Картометрический метод | 0.10 | - |
| н148 | 457074.77 | 2209349.68 | Картометрический метод | 0.10 | - |
| н149 | 457084.82 | 2209351.83 | Картометрический метод | 0.10 | - |
| н150 | 457022.72 | 2209647.28 | Картометрический метод | 0.10 | - |
| н151 | 457203.80 | 2210034.47 | Картометрический метод | 0.10 | - |
| н152 | 457201.75 | 2210040.68 | Картометрический метод | 0.10 | - |
| н153 | 457197.12 | 2210044.69 | Картометрический метод | 0.10 | - |
| н154 | 457123.57 | 2210084.12 | Картометрический метод | 0.10 | - |
| н155 | 457128.34 | 2210092.91 | Картометрический метод | 0.10 | - |
| н156 | 457202.88 | 2210052.93 | Картометрический метод | 0.10 | - |
| н157 | 457210.39 | 2210046.45 | Картометрический метод | 0.10 | - |
| н158 | 457214.54 | 2210033.83 | Картометрический метод | 0.10 | - |
| н159 | 457166.49 | 2209931.08 | Картометрический метод | 0.10 | - |
| н160 | 457184.95 | 2209907.64 | Картометрический метод | 0.10 | - |
| н161 | 457205.22 | 2209873.89 | Картометрический метод | 0.10 | - |
| н162 | 457226.65 | 2209824.47 | Картометрический метод | 0.10 | - |
| н163 | 457240.65 | 2209771.31 | Картометрический метод | 0.10 | - |
| н164 | 457245.01 | 2209717.55 | Картометрический метод | 0.10 | - |
| н165 | 457242.79 | 2209682.09 | Картометрический метод | 0.10 | - |
| н166 | 457170.59 | 2209234.86 | Картометрический метод | 0.10 | - |
| н167 | 457111.37 | 2209225.44 | Картометрический метод | 0.10 | - |
| н168 | 457087.90 | 2209337.16 | Картометрический метод | 0.10 | - |
| н169 | 457077.92 | 2209335.01 | Картометрический метод | 0.10 | - |
| н170 | 457121.92 | 2209129.63 | Картометрический метод | 0.10 | - |

3. Сведения о характерных точках части (частей) границы объекта

| Обозначение характерных точек части границы | Координаты, м | | Метод определения координат характерной точки | Средняя квадратическая погрешность положения характерной точки (Mt), м | Описание обозначения точки на местности (при наличии) |
|---|---------------|------------|---|---|---|
| | X | Y | | | |
| 1 | 2 | 3 | 4 | 5 | 6 |
| н171 | 456709.37 | 2209024.84 | Картометрический метод | 0.10 | - |
| н172 | 456683.46 | 2209095.94 | Картометрический метод | 0.10 | - |
| н173 | 456387.93 | 2208978.15 | Картометрический метод | 0.10 | - |
| н174 | 456312.34 | 2209185.49 | Картометрический метод | 0.10 | - |
| н175 | 456302.20 | 2209218.70 | Картометрический метод | 0.10 | - |
| н176 | 456291.31 | 2209247.88 | Картометрический метод | 0.10 | - |
| н177 | 456279.50 | 2209279.58 | Картометрический метод | 0.10 | - |
| н178 | 456269.33 | 2209306.86 | Картометрический метод | 0.10 | - |
| н179 | 456258.90 | 2209335.41 | Картометрический метод | 0.10 | - |
| н180 | 456249.31 | 2209362.93 | Картометрический метод | 0.10 | - |
| н181 | 456240.01 | 2209389.62 | Картометрический метод | 0.10 | - |
| н182 | 456228.98 | 2209421.30 | Картометрический метод | 0.10 | - |
| н183 | 456217.62 | 2209454.08 | Картометрический метод | 0.10 | - |
| н184 | 456210.67 | 2209474.16 | Картометрический метод | 0.10 | - |
| н185 | 456202.62 | 2209497.39 | Картометрический метод | 0.10 | - |
| н186 | 456201.56 | 2209500.61 | Картометрический метод | 0.10 | - |
| н187 | 456185.29 | 2209472.88 | Картометрический метод | 0.10 | - |
| н188 | 456291.44 | 2209166.17 | Картометрический метод | 0.10 | - |
| н189 | 456379.05 | 2208934.59 | Картометрический метод | 0.10 | - |
| н190 | 456397.94 | 2208870.69 | Картометрический метод | 0.10 | - |
| н191 | 456407.69 | 2208798.36 | Картометрический метод | 0.10 | - |
| н192 | 456440.13 | 2208801.23 | Картометрический метод | 0.10 | - |
| н193 | 456443.82 | 2208761.41 | Картометрический метод | 0.10 | - |
| н194 | 456409.28 | 2208758.07 | Картометрический метод | 0.10 | - |
| н195 | 456432.76 | 2208161.41 | Картометрический метод | 0.10 | - |
| н196 | 456492.81 | 2208163.46 | Картометрический метод | 0.10 | - |

3. Сведения о характерных точках части (частей) границы объекта

| Обозначение характерных точек части границы | Координаты, м | | Метод определения координат характерной точки | Средняя квадратическая погрешность положения характерной точки (Mt), м | Описание обозначения точки на местности (при наличии) |
|---|---------------|------------|---|---|---|
| | X | Y | | | |
| 1 | 2 | 3 | 4 | 5 | 6 |
| н197 | 456498.58 | 2208163.67 | Картометрический метод | 0.10 | - |
| н198 | 456542.59 | 2208126.99 | Картометрический метод | 0.10 | - |
| н199 | 456550.30 | 2207845.98 | Картометрический метод | 0.10 | - |
| н200 | 456583.52 | 2207853.66 | Картометрический метод | 0.10 | - |
| н201 | 456636.99 | 2207873.88 | Картометрический метод | 0.10 | - |
| н202 | 456687.37 | 2207899.83 | Картометрический метод | 0.10 | - |
| н203 | 456730.61 | 2207929.32 | Картометрический метод | 0.10 | - |
| н204 | 456761.62 | 2207958.67 | Картометрический метод | 0.10 | - |
| н205 | 456825.22 | 2208035.65 | Картометрический метод | 0.10 | - |
| н206 | 456855.79 | 2208075.36 | Картометрический метод | 0.10 | - |
| н207 | 456905.91 | 2208139.49 | Картометрический метод | 0.10 | - |
| н208 | 456924.97 | 2208163.87 | Картометрический метод | 0.10 | - |
| н209 | 456967.70 | 2208218.56 | Картометрический метод | 0.10 | - |
| н210 | 456998.17 | 2208257.56 | Картометрический метод | 0.10 | - |
| н211 | 457006.74 | 2208275.51 | Картометрический метод | 0.10 | - |
| н212 | 457059.10 | 2208345.84 | Картометрический метод | 0.10 | - |
| н213 | 457112.50 | 2208423.20 | Картометрический метод | 0.10 | - |
| н214 | 457145.40 | 2208467.51 | Картометрический метод | 0.10 | - |
| н215 | 457252.24 | 2208629.50 | Картометрический метод | 0.10 | - |
| н216 | 457267.95 | 2208657.71 | Картометрический метод | 0.10 | - |
| н217 | 457271.39 | 2208674.02 | Картометрический метод | 0.10 | - |
| н218 | 457303.27 | 2208707.58 | Картометрический метод | 0.10 | - |
| н219 | 457325.96 | 2208738.42 | Картометрический метод | 0.10 | - |
| н220 | 457343.93 | 2208768.18 | Картометрический метод | 0.10 | - |
| н221 | 457359.12 | 2208804.35 | Картометрический метод | 0.10 | - |
| н222 | 457368.70 | 2208836.60 | Картометрический метод | 0.10 | - |

3. Сведения о характерных точках части (частей) границы объекта

| Обозначение характерных точек части границы | Координаты, м | | Метод определения координат характерной точки | Средняя квадратическая погрешность положения характерной точки (Mt), м | Описание обозначения точки на местности (при наличии) |
|---|---------------|------------|---|---|---|
| | X | Y | | | |
| 1 | 2 | 3 | 4 | 5 | 6 |
| н223 | 457372.96 | 2208863.84 | Картометрический метод | 0.10 | - |
| н224 | 457375.13 | 2208894.06 | Картометрический метод | 0.10 | - |
| н225 | 457376.43 | 2208947.08 | Картометрический метод | 0.10 | - |
| н226 | 457381.74 | 2208984.84 | Картометрический метод | 0.10 | - |
| н227 | 457391.51 | 2209020.12 | Картометрический метод | 0.10 | - |
| н228 | 457410.05 | 2209063.31 | Картометрический метод | 0.10 | - |
| н229 | 457428.84 | 2209092.81 | Картометрический метод | 0.10 | - |
| н230 | 457445.05 | 2209115.02 | Картометрический метод | 0.10 | - |
| н231 | 457471.82 | 2209146.79 | Картометрический метод | 0.10 | - |
| н232 | 457485.51 | 2209161.96 | Картометрический метод | 0.10 | - |
| н233 | 457489.00 | 2209164.76 | Картометрический метод | 0.10 | - |
| н234 | 457493.36 | 2209168.27 | Картометрический метод | 0.10 | - |
| н235 | 457520.39 | 2209188.22 | Картометрический метод | 0.10 | - |
| н236 | 457532.34 | 2209197.03 | Картометрический метод | 0.10 | - |
| н237 | 457593.12 | 2209217.71 | Картометрический метод | 0.10 | - |
| н238 | 457616.32 | 2209224.06 | Картометрический метод | 0.10 | - |
| н239 | 457648.12 | 2209229.20 | Картометрический метод | 0.10 | - |
| н240 | 457653.93 | 2209233.20 | Картометрический метод | 0.10 | - |
| н241 | 457654.18 | 2209239.25 | Картометрический метод | 0.10 | - |
| н242 | 457672.08 | 2209238.08 | Картометрический метод | 0.10 | - |
| н243 | 457684.68 | 2209236.85 | Картометрический метод | 0.10 | - |
| н244 | 457691.90 | 2209236.59 | Картометрический метод | 0.10 | - |
| н245 | 457707.66 | 2209235.53 | Картометрический метод | 0.10 | - |
| н246 | 457710.55 | 2209235.41 | Картометрический метод | 0.10 | - |
| н247 | 457728.96 | 2209235.40 | Картометрический метод | 0.10 | - |
| н248 | 457733.21 | 2209235.14 | Картометрический метод | 0.10 | - |

3. Сведения о характерных точках части (частей) границы объекта

| Обозначение характерных точек части границы | Координаты, м | | Метод определения координат характерной точки | Средняя квадратическая погрешность положения характерной точки (Mt), м | Описание обозначения точки на местности (при наличии) |
|---|---------------|------------|---|---|---|
| | X | Y | | | |
| 1 | 2 | 3 | 4 | 5 | 6 |
| н249 | 457788.56 | 2209232.74 | Картометрический метод | 0.10 | - |
| н250 | 457815.73 | 2209231.57 | Картометрический метод | 0.10 | - |
| н251 | 457851.40 | 2209231.14 | Картометрический метод | 0.10 | - |
| н252 | 457852.30 | 2209231.13 | Картометрический метод | 0.10 | - |
| н253 | 457867.45 | 2209232.75 | Картометрический метод | 0.10 | - |
| н254 | 457889.97 | 2209230.51 | Картометрический метод | 0.10 | - |
| н255 | 457890.61 | 2209234.88 | Картометрический метод | 0.10 | - |
| н256 | 458013.44 | 2209506.04 | Картометрический метод | 0.10 | - |
| н257 | 458413.51 | 2209262.67 | Картометрический метод | 0.10 | - |
| н258 | 458430.08 | 2209252.57 | Картометрический метод | 0.10 | - |
| н259 | 458483.15 | 2209239.00 | Картометрический метод | 0.10 | - |
| н260 | 458463.74 | 2209204.05 | Картометрический метод | 0.10 | - |
| н261 | 458460.84 | 2209204.77 | Картометрический метод | 0.10 | - |
| н262 | 458457.05 | 2209197.79 | Картометрический метод | 0.10 | - |
| н263 | 458464.74 | 2209197.43 | Картометрический метод | 0.10 | - |
| н264 | 458544.13 | 2209193.03 | Картометрический метод | 0.10 | - |
| н265 | 458573.71 | 2209188.90 | Картометрический метод | 0.10 | - |
| н266 | 458600.84 | 2209183.56 | Картометрический метод | 0.10 | - |
| н267 | 458615.97 | 2209179.66 | Картометрический метод | 0.10 | - |
| н50 | 458652.79 | 2209167.97 | Картометрический метод | 0.10 | - |
| н268 | 457917.14 | 2209581.61 | Картометрический метод | 0.10 | - |
| н269 | 457906.03 | 2209564.93 | Картометрический метод | 0.10 | - |
| н270 | 457886.99 | 2209577.60 | Картометрический метод | 0.10 | - |
| н271 | 457898.10 | 2209594.29 | Картометрический метод | 0.10 | - |
| н268 | 457917.14 | 2209581.61 | Картометрический метод | 0.10 | - |
| н272 | 456790.46 | 2208319.30 | Картометрический метод | 0.10 | - |

3. Сведения о характерных точках части (частей) границы объекта

| Обозначение характерных точек части границы | Координаты, м | | Метод определения координат характерной точки | Средняя квадратическая погрешность положения характерной точки (Mt), м | Описание обозначения точки на местности (при наличии) |
|---|---------------|------------|---|---|---|
| | X | Y | | | |
| 1 | 2 | 3 | 4 | 5 | 6 |
| н273 | 456766.98 | 2208319.49 | Картометрический метод | 0.10 | - |
| н274 | 456764.97 | 2208319.42 | Картометрический метод | 0.10 | - |
| н275 | 456774.66 | 2208223.35 | Картометрический метод | 0.10 | - |
| н276 | 456777.74 | 2208183.27 | Картометрический метод | 0.10 | - |
| н277 | 456776.44 | 2208182.95 | Картометрический метод | 0.10 | - |
| н278 | 456773.84 | 2208182.32 | Картометрический метод | 0.10 | - |
| н279 | 456665.78 | 2208185.44 | Картометрический метод | 0.10 | - |
| н280 | 456663.21 | 2208188.61 | Картометрический метод | 0.10 | - |
| н281 | 456662.90 | 2208196.14 | Картометрический метод | 0.10 | - |
| н282 | 456662.54 | 2208204.76 | Картометрический метод | 0.10 | - |
| н283 | 456662.29 | 2208209.07 | Картометрический метод | 0.10 | - |
| н284 | 456662.11 | 2208212.31 | Картометрический метод | 0.10 | - |
| н285 | 456662.02 | 2208214.28 | Картометрический метод | 0.10 | - |
| н286 | 456658.93 | 2208213.96 | Картометрический метод | 0.10 | - |
| н287 | 456601.75 | 2208208.51 | Картометрический метод | 0.10 | - |
| н288 | 456601.71 | 2208199.96 | Картометрический метод | 0.10 | - |
| н289 | 456559.94 | 2208177.83 | Картометрический метод | 0.10 | - |
| н290 | 456555.02 | 2208175.22 | Картометрический метод | 0.10 | - |
| н291 | 456532.34 | 2208172.99 | Картометрический метод | 0.10 | - |
| н292 | 456511.40 | 2208172.08 | Картометрический метод | 0.10 | - |
| н293 | 456492.65 | 2208172.31 | Картометрический метод | 0.10 | - |
| н294 | 456492.27 | 2208177.79 | Картометрический метод | 0.10 | - |
| н295 | 456490.79 | 2208199.10 | Картометрический метод | 0.10 | - |
| н296 | 456488.08 | 2208231.95 | Картометрический метод | 0.10 | - |
| н297 | 456487.27 | 2208241.81 | Картометрический метод | 0.10 | - |
| н298 | 456481.65 | 2208325.65 | Картометрический метод | 0.10 | - |

3. Сведения о характерных точках части (частей) границы объекта

| Обозначение характерных точек части границы | Координаты, м | | Метод определения координат характерной точки | Средняя квадратическая погрешность положения характерной точки (Mt), м | Описание обозначения точки на местности (при наличии) |
|---|---------------|------------|---|---|---|
| | X | Y | | | |
| 1 | 2 | 3 | 4 | 5 | 6 |
| н299 | 456480.32 | 2208359.38 | Картометрический метод | 0.10 | - |
| н300 | 456480.12 | 2208363.12 | Картометрический метод | 0.10 | - |
| н301 | 456454.79 | 2208362.28 | Картометрический метод | 0.10 | - |
| н302 | 456453.12 | 2208447.34 | Картометрический метод | 0.10 | - |
| н303 | 456491.76 | 2208451.15 | Картометрический метод | 0.10 | - |
| н304 | 456560.76 | 2208455.02 | Картометрический метод | 0.10 | - |
| н305 | 456567.20 | 2208455.94 | Картометрический метод | 0.10 | - |
| н306 | 456700.01 | 2208424.65 | Картометрический метод | 0.10 | - |
| н307 | 456715.97 | 2208419.95 | Картометрический метод | 0.10 | - |
| н308 | 456722.09 | 2208418.42 | Картометрический метод | 0.10 | - |
| н309 | 456762.91 | 2208405.65 | Картометрический метод | 0.10 | - |
| н310 | 456787.26 | 2208423.19 | Картометрический метод | 0.10 | - |
| н272 | 456790.46 | 2208319.30 | Картометрический метод | 0.10 | - |
| н311 | 456922.04 | 2210158.38 | Картометрический метод | 0.10 | - |
| н312 | 456918.01 | 2210149.23 | Картометрический метод | 0.10 | - |
| н313 | 456907.02 | 2210154.07 | Картометрический метод | 0.10 | - |
| н314 | 456911.05 | 2210163.22 | Картометрический метод | 0.10 | - |
| н311 | 456922.04 | 2210158.38 | Картометрический метод | 0.10 | - |
| Часть 3 | | | | | |
| н315 | 459565.34 | 2208562.91 | Картометрический метод | 0.10 | - |
| н316 | 459535.09 | 2208582.58 | Картометрический метод | 0.10 | - |
| н317 | 459520.52 | 2208600.64 | Картометрический метод | 0.10 | - |
| н318 | 459438.17 | 2208651.99 | Картометрический метод | 0.10 | - |
| н319 | 459426.12 | 2208658.46 | Картометрический метод | 0.10 | - |
| н320 | 459389.73 | 2208685.52 | Картометрический метод | 0.10 | - |
| н321 | 459362.42 | 2208708.19 | Картометрический метод | 0.10 | - |

3. Сведения о характерных точках части (частей) границы объекта

| Обозначение характерных точек части границы | Координаты, м | | Метод определения координат характерной точки | Средняя квадратическая погрешность положения характерной точки (Mt), м | Описание обозначения точки на местности (при наличии) |
|---|---------------|------------|---|---|---|
| | X | Y | | | |
| 1 | 2 | 3 | 4 | 5 | 6 |
| н322 | 459314.14 | 2208752.10 | Картометрический метод | 0.10 | - |
| н323 | 459285.64 | 2208773.84 | Картометрический метод | 0.10 | - |
| н324 | 459259.85 | 2208793.04 | Картометрический метод | 0.10 | - |
| н325 | 459171.89 | 2208847.91 | Картометрический метод | 0.10 | - |
| н326 | 459134.17 | 2208872.54 | Картометрический метод | 0.10 | - |
| н327 | 459121.24 | 2208880.04 | Картометрический метод | 0.10 | - |
| н328 | 459117.30 | 2208882.28 | Картометрический метод | 0.10 | - |
| н329 | 459049.67 | 2208913.24 | Картометрический метод | 0.10 | - |
| н330 | 459051.37 | 2208916.87 | Картометрический метод | 0.10 | - |
| н331 | 459032.62 | 2208925.64 | Картометрический метод | 0.10 | - |
| н332 | 459034.10 | 2208928.05 | Картометрический метод | 0.10 | - |
| н333 | 458987.07 | 2208956.80 | Картометрический метод | 0.10 | - |
| н334 | 458940.26 | 2208985.72 | Картометрический метод | 0.10 | - |
| н335 | 458930.18 | 2208991.86 | Картометрический метод | 0.10 | - |
| н336 | 458911.86 | 2209003.24 | Картометрический метод | 0.10 | - |
| н337 | 458879.20 | 2209023.12 | Картометрический метод | 0.10 | - |
| н338 | 458852.05 | 2209036.06 | Картометрический метод | 0.10 | - |
| н339 | 458841.88 | 2209042.10 | Картометрический метод | 0.10 | - |
| н340 | 458840.35 | 2209044.18 | Картометрический метод | 0.10 | - |
| н341 | 458835.35 | 2209047.12 | Картометрический метод | 0.10 | - |
| н342 | 458827.06 | 2209048.86 | Картометрический метод | 0.10 | - |
| н343 | 458782.34 | 2209070.16 | Картометрический метод | 0.10 | - |
| н344 | 458778.84 | 2209071.57 | Картометрический метод | 0.10 | - |
| н345 | 458760.19 | 2209072.67 | Картометрический метод | 0.10 | - |
| н346 | 458731.11 | 2209069.02 | Картометрический метод | 0.10 | - |
| н347 | 458703.68 | 2209057.79 | Картометрический метод | 0.10 | - |

3. Сведения о характерных точках части (частей) границы объекта

| Обозначение характерных точек части границы | Координаты, м | | Метод определения координат характерной точки | Средняя квадратическая погрешность положения характерной точки (Mt), м | Описание обозначения точки на местности (при наличии) |
|---|---------------|------------|---|---|---|
| | X | Y | | | |
| 1 | 2 | 3 | 4 | 5 | 6 |
| н348 | 458677.10 | 2209037.39 | Картометрический метод | 0.10 | - |
| н349 | 458640.85 | 2208991.24 | Картометрический метод | 0.10 | - |
| н350 | 458572.43 | 2208898.55 | Картометрический метод | 0.10 | - |
| н351 | 458538.36 | 2208853.42 | Картометрический метод | 0.10 | - |
| н352 | 458532.63 | 2208857.58 | Картометрический метод | 0.10 | - |
| н353 | 458566.27 | 2208902.20 | Картометрический метод | 0.10 | - |
| н354 | 458645.45 | 2209010.47 | Картометрический метод | 0.10 | - |
| н355 | 458669.94 | 2209041.33 | Картометрический метод | 0.10 | - |
| н356 | 458692.62 | 2209059.54 | Картометрический метод | 0.10 | - |
| н357 | 458718.06 | 2209073.31 | Картометрический метод | 0.10 | - |
| н358 | 458752.01 | 2209081.06 | Картометрический метод | 0.10 | - |
| н359 | 458779.94 | 2209076.52 | Картометрический метод | 0.10 | - |
| н360 | 458787.66 | 2209078.52 | Картометрический метод | 0.10 | - |
| н361 | 458748.01 | 2209106.41 | Картометрический метод | 0.10 | - |
| н362 | 458700.83 | 2209134.50 | Картометрический метод | 0.10 | - |
| н363 | 458678.79 | 2209145.68 | Картометрический метод | 0.10 | - |
| н364 | 458443.70 | 2208820.99 | Картометрический метод | 0.10 | - |
| н365 | 458286.17 | 2208932.85 | Картометрический метод | 0.10 | - |
| н366 | 458250.47 | 2208881.48 | Картометрический метод | 0.10 | - |
| н367 | 458247.75 | 2208883.37 | Картометрический метод | 0.10 | - |
| н368 | 458246.69 | 2208844.02 | Картометрический метод | 0.10 | - |
| н369 | 458158.67 | 2208859.11 | Картометрический метод | 0.10 | - |
| н370 | 458017.60 | 2208769.21 | Картометрический метод | 0.10 | - |
| н371 | 458064.23 | 2208748.54 | Картометрический метод | 0.10 | - |
| н372 | 458330.18 | 2208630.62 | Картометрический метод | 0.10 | - |
| н373 | 458361.09 | 2208667.65 | Картометрический метод | 0.10 | - |

3. Сведения о характерных точках части (частей) границы объекта

| Обозначение характерных точек части границы | Координаты, м | | Метод определения координат характерной точки | Средняя квадратическая погрешность положения характерной точки (Mt), м | Описание обозначения точки на местности (при наличии) |
|---|---------------|------------|---|---|---|
| | X | Y | | | |
| 1 | 2 | 3 | 4 | 5 | 6 |
| н374 | 458363.60 | 2208665.52 | Картометрический метод | 0.10 | - |
| н375 | 458499.78 | 2208551.01 | Картометрический метод | 0.10 | - |
| н376 | 458511.37 | 2208564.77 | Картометрический метод | 0.10 | - |
| н377 | 458617.56 | 2208463.41 | Картометрический метод | 0.10 | - |
| н378 | 458622.99 | 2208469.50 | Картометрический метод | 0.10 | - |
| н379 | 458767.91 | 2208268.34 | Картометрический метод | 0.10 | - |
| н380 | 458962.98 | 2208051.04 | Картометрический метод | 0.10 | - |
| н381 | 458921.22 | 2208007.79 | Картометрический метод | 0.10 | - |
| н382 | 458937.89 | 2207988.63 | Картометрический метод | 0.10 | - |
| н383 | 458936.38 | 2207983.17 | Картометрический метод | 0.10 | - |
| н384 | 458911.58 | 2207960.44 | Картометрический метод | 0.10 | - |
| н385 | 458894.38 | 2207980.00 | Картометрический метод | 0.10 | - |
| н386 | 458878.56 | 2207963.61 | Картометрический метод | 0.10 | - |
| н387 | 458750.19 | 2207830.65 | Картометрический метод | 0.10 | - |
| н388 | 458513.78 | 2208026.46 | Картометрический метод | 0.10 | - |
| н389 | 458508.10 | 2208031.25 | Картометрический метод | 0.10 | - |
| н390 | 458070.90 | 2208062.81 | Картометрический метод | 0.10 | - |
| н391 | 458012.44 | 2208112.05 | Картометрический метод | 0.10 | - |
| н392 | 457960.97 | 2208288.74 | Картометрический метод | 0.10 | - |
| н393 | 457917.56 | 2208325.15 | Картометрический метод | 0.10 | - |
| н394 | 457831.53 | 2208496.07 | Картометрический метод | 0.10 | - |
| н395 | 457819.56 | 2208516.84 | Картометрический метод | 0.10 | - |
| н396 | 457813.12 | 2208527.14 | Картометрический метод | 0.10 | - |
| н397 | 457806.15 | 2208536.67 | Картометрический метод | 0.10 | - |
| н398 | 457795.85 | 2208549.06 | Картометрический метод | 0.10 | - |
| н399 | 457785.17 | 2208560.37 | Картометрический метод | 0.10 | - |

3. Сведения о характерных точках части (частей) границы объекта

| Обозначение характерных точек части границы | Координаты, м | | Метод определения координат характерной точки | Средняя квадратическая погрешность положения характерной точки (Mt), м | Описание обозначения точки на местности (при наличии) |
|---|---------------|------------|---|---|---|
| | X | Y | | | |
| 1 | 2 | 3 | 4 | 5 | 6 |
| н400 | 457773.45 | 2208571.29 | Картометрический метод | 0.10 | - |
| н401 | 457761.00 | 2208581.19 | Картометрический метод | 0.10 | - |
| н402 | 457760.04 | 2208581.86 | Картометрический метод | 0.10 | - |
| н403 | 457819.37 | 2208817.09 | Картометрический метод | 0.10 | - |
| н404 | 457776.01 | 2208839.17 | Картометрический метод | 0.10 | - |
| н405 | 457651.94 | 2208861.96 | Картометрический метод | 0.10 | - |
| н406 | 457570.57 | 2208864.41 | Картометрический метод | 0.10 | - |
| н407 | 457500.95 | 2208846.70 | Картометрический метод | 0.10 | - |
| н408 | 457443.37 | 2208811.73 | Картометрический метод | 0.10 | - |
| н409 | 457382.04 | 2208763.74 | Картометрический метод | 0.10 | - |
| н410 | 457301.92 | 2208676.43 | Картометрический метод | 0.10 | - |
| н411 | 457319.72 | 2208707.73 | Картометрический метод | 0.10 | - |
| н412 | 457297.28 | 2208678.84 | Картометрический метод | 0.10 | - |
| н413 | 457307.63 | 2208669.39 | Картометрический метод | 0.10 | - |
| н414 | 457288.69 | 2208646.12 | Картометрический метод | 0.10 | - |
| н415 | 457265.53 | 2208627.74 | Картометрический метод | 0.10 | - |
| н416 | 457127.72 | 2208416.12 | Картометрический метод | 0.10 | - |
| н417 | 457093.03 | 2208367.23 | Картометрический метод | 0.10 | - |
| н418 | 457033.95 | 2208287.34 | Картометрический метод | 0.10 | - |
| н419 | 456916.07 | 2208135.16 | Картометрический метод | 0.10 | - |
| н420 | 457427.55 | 2208081.75 | Картометрический метод | 0.10 | - |
| н421 | 457556.30 | 2208064.80 | Картометрический метод | 0.10 | - |
| н422 | 457576.68 | 2208052.28 | Картометрический метод | 0.10 | - |
| н423 | 457585.75 | 2208040.92 | Картометрический метод | 0.10 | - |
| н424 | 457592.10 | 2208037.10 | Картометрический метод | 0.10 | - |
| н425 | 457603.91 | 2208036.08 | Картометрический метод | 0.10 | - |

3. Сведения о характерных точках части (частей) границы объекта

| Обозначение характерных точек части границы | Координаты, м | | Метод определения координат характерной точки | Средняя квадратическая погрешность положения характерной точки (Mt), м | Описание обозначения точки на местности (при наличии) |
|---|---------------|------------|---|---|---|
| | X | Y | | | |
| 1 | 2 | 3 | 4 | 5 | 6 |
| н426 | 457578.15 | 2207521.35 | Картометрический метод | 0.10 | - |
| н427 | 457741.30 | 2207514.24 | Картометрический метод | 0.10 | - |
| н428 | 457799.82 | 2207510.42 | Картометрический метод | 0.10 | - |
| н429 | 457801.37 | 2207476.12 | Картометрический метод | 0.10 | - |
| н430 | 457802.16 | 2207465.98 | Картометрический метод | 0.10 | - |
| н431 | 457802.82 | 2207434.42 | Картометрический метод | 0.10 | - |
| н432 | 457802.14 | 2207407.71 | Картометрический метод | 0.10 | - |
| н433 | 457800.21 | 2207394.77 | Картометрический метод | 0.10 | - |
| н434 | 457799.29 | 2207385.44 | Картометрический метод | 0.10 | - |
| н435 | 457799.69 | 2207372.52 | Картометрический метод | 0.10 | - |
| н436 | 457797.70 | 2207361.11 | Картометрический метод | 0.10 | - |
| н437 | 457801.52 | 2207348.61 | Картометрический метод | 0.10 | - |
| н438 | 457801.39 | 2207343.09 | Картометрический метод | 0.10 | - |
| н439 | 457795.78 | 2207335.19 | Картометрический метод | 0.10 | - |
| н440 | 457794.97 | 2207331.78 | Картометрический метод | 0.10 | - |
| н441 | 457795.69 | 2207312.09 | Картометрический метод | 0.10 | - |
| н442 | 457799.06 | 2207284.17 | Картометрический метод | 0.10 | - |
| н443 | 457795.41 | 2207272.68 | Картометрический метод | 0.10 | - |
| н444 | 457794.50 | 2207261.87 | Картометрический метод | 0.10 | - |
| н445 | 457797.25 | 2207247.29 | Картометрический метод | 0.10 | - |
| н446 | 457797.82 | 2207237.13 | Картометрический метод | 0.10 | - |
| н447 | 457796.90 | 2207228.23 | Картометрический метод | 0.10 | - |
| н448 | 457798.00 | 2207209.60 | Картометрический метод | 0.10 | - |
| н449 | 457796.61 | 2207203.22 | Картометрический метод | 0.10 | - |
| н450 | 457794.85 | 2207192.61 | Картометрический метод | 0.10 | - |
| н451 | 457797.15 | 2207165.53 | Картометрический метод | 0.10 | - |

3. Сведения о характерных точках части (частей) границы объекта

| Обозначение характерных точек части границы | Координаты, м | | Метод определения координат характерной точки | Средняя квадратическая погрешность положения характерной точки (Mt), м | Описание обозначения точки на местности (при наличии) |
|---|---------------|------------|---|---|---|
| | X | Y | | | |
| 1 | 2 | 3 | 4 | 5 | 6 |
| н452 | 457797.11 | 2207153.88 | Картометрический метод | 0.10 | - |
| н453 | 457794.57 | 2207139.86 | Картометрический метод | 0.10 | - |
| н454 | 457793.68 | 2207127.98 | Картометрический метод | 0.10 | - |
| н455 | 457791.83 | 2207123.31 | Картометрический метод | 0.10 | - |
| н456 | 457786.61 | 2207118.14 | Картометрический метод | 0.10 | - |
| н457 | 457783.96 | 2207111.32 | Картометрический метод | 0.10 | - |
| н458 | 457784.47 | 2207105.40 | Картометрический метод | 0.10 | - |
| н459 | 457787.78 | 2207095.92 | Картометрический метод | 0.10 | - |
| н460 | 457790.29 | 2207083.25 | Картометрический метод | 0.10 | - |
| н461 | 457789.51 | 2207077.94 | Картометрический метод | 0.10 | - |
| н462 | 457786.23 | 2207070.90 | Картометрический метод | 0.10 | - |
| н463 | 457785.48 | 2207064.53 | Картометрический метод | 0.10 | - |
| н464 | 457786.81 | 2207060.11 | Картометрический метод | 0.10 | - |
| н465 | 457789.61 | 2207056.54 | Картометрический метод | 0.10 | - |
| н466 | 457801.09 | 2207053.94 | Картометрический метод | 0.10 | - |
| н467 | 457803.04 | 2207051.65 | Картометрический метод | 0.10 | - |
| н468 | 457803.94 | 2207047.21 | Картометрический метод | 0.10 | - |
| н469 | 457803.00 | 2207038.73 | Картометрический метод | 0.10 | - |
| н470 | 457800.56 | 2207031.49 | Картометрический метод | 0.10 | - |
| н471 | 457795.60 | 2207023.38 | Картометрический метод | 0.10 | - |
| н472 | 457777.98 | 2206997.28 | Картометрический метод | 0.10 | - |
| н473 | 457769.30 | 2206981.69 | Картометрический метод | 0.10 | - |
| н474 | 457752.97 | 2206953.71 | Картометрический метод | 0.10 | - |
| н475 | 457745.66 | 2206946.61 | Картометрический метод | 0.10 | - |
| н476 | 457743.52 | 2206940.23 | Картометрический метод | 0.10 | - |
| н477 | 457744.99 | 2206926.69 | Картометрический метод | 0.10 | - |

3. Сведения о характерных точках части (частей) границы объекта

| Обозначение характерных точек части границы | Координаты, м | | Метод определения координат характерной точки | Средняя квадратическая погрешность положения характерной точки (Mt), м | Описание обозначения точки на местности (при наличии) |
|---|---------------|------------|---|---|---|
| | X | Y | | | |
| 1 | 2 | 3 | 4 | 5 | 6 |
| н478 | 457737.96 | 2206914.31 | Картометрический метод | 0.10 | - |
| н479 | 457748.87 | 2206892.00 | Картометрический метод | 0.10 | - |
| н480 | 457738.58 | 2206876.56 | Картометрический метод | 0.10 | - |
| н481 | 457738.36 | 2206874.10 | Картометрический метод | 0.10 | - |
| н482 | 457743.52 | 2206876.60 | Картометрический метод | 0.10 | - |
| н483 | 457764.45 | 2206886.91 | Картометрический метод | 0.10 | - |
| н484 | 457833.07 | 2206910.42 | Картометрический метод | 0.10 | - |
| н485 | 457867.10 | 2206938.63 | Картометрический метод | 0.10 | - |
| н486 | 457850.97 | 2206959.68 | Картометрический метод | 0.10 | - |
| н487 | 457906.25 | 2207002.11 | Картометрический метод | 0.10 | - |
| н488 | 457922.43 | 2206981.02 | Картометрический метод | 0.10 | - |
| н489 | 458098.28 | 2207119.69 | Картометрический метод | 0.10 | - |
| н490 | 458259.01 | 2207247.81 | Картометрический метод | 0.10 | - |
| н491 | 458359.50 | 2207328.69 | Картометрический метод | 0.10 | - |
| н492 | 458468.51 | 2207415.59 | Картометрический метод | 0.10 | - |
| н493 | 458662.12 | 2207569.91 | Картометрический метод | 0.10 | - |
| н494 | 458792.28 | 2207676.86 | Картометрический метод | 0.10 | - |
| н495 | 458804.32 | 2207686.75 | Картометрический метод | 0.10 | - |
| н496 | 458926.59 | 2207783.20 | Картометрический метод | 0.10 | - |
| н497 | 458953.69 | 2207805.14 | Картометрический метод | 0.10 | - |
| н498 | 459016.00 | 2207855.61 | Картометрический метод | 0.10 | - |
| н499 | 459017.38 | 2207856.71 | Картометрический метод | 0.10 | - |
| н500 | 459006.07 | 2207860.48 | Картометрический метод | 0.10 | - |
| н501 | 458995.57 | 2207863.45 | Картометрический метод | 0.10 | - |
| н502 | 458986.07 | 2207866.36 | Картометрический метод | 0.10 | - |
| н503 | 458983.84 | 2207867.55 | Картометрический метод | 0.10 | - |

3. Сведения о характерных точках части (частей) границы объекта

| Обозначение характерных точек части границы | Координаты, м | | Метод определения координат характерной точки | Средняя квадратическая погрешность положения характерной точки (Mt), м | Описание обозначения точки на местности (при наличии) |
|---|---------------|------------|---|---|---|
| | X | Y | | | |
| 1 | 2 | 3 | 4 | 5 | 6 |
| н504 | 458972.99 | 2207879.72 | Картометрический метод | 0.10 | - |
| н505 | 458964.06 | 2207889.17 | Картометрический метод | 0.10 | - |
| н506 | 458954.88 | 2207898.69 | Картометрический метод | 0.10 | - |
| н507 | 458944.45 | 2207909.27 | Картометрический метод | 0.10 | - |
| н508 | 458944.39 | 2207920.62 | Картометрический метод | 0.10 | - |
| н509 | 458942.86 | 2207926.80 | Картометрический метод | 0.10 | - |
| н510 | 458940.19 | 2207938.10 | Картометрический метод | 0.10 | - |
| н511 | 458938.47 | 2207948.15 | Картометрический метод | 0.10 | - |
| н512 | 458947.52 | 2207956.74 | Картометрический метод | 0.10 | - |
| н513 | 458953.15 | 2207961.66 | Картометрический метод | 0.10 | - |
| н514 | 458964.02 | 2207971.94 | Картометрический метод | 0.10 | - |
| н515 | 458976.61 | 2207983.83 | Картометрический метод | 0.10 | - |
| н516 | 458978.26 | 2207996.09 | Картометрический метод | 0.10 | - |
| н517 | 458979.65 | 2208006.00 | Картометрический метод | 0.10 | - |
| н518 | 458982.09 | 2208020.77 | Картометрический метод | 0.10 | - |
| н519 | 458984.23 | 2208036.06 | Картометрический метод | 0.10 | - |
| н520 | 458986.32 | 2208051.17 | Картометрический метод | 0.10 | - |
| н521 | 458988.20 | 2208065.17 | Картометрический метод | 0.10 | - |
| н522 | 459008.33 | 2208063.08 | Картометрический метод | 0.10 | - |
| н523 | 459022.10 | 2208061.70 | Картометрический метод | 0.10 | - |
| н524 | 459035.54 | 2208060.39 | Картометрический метод | 0.10 | - |
| н525 | 459052.67 | 2208058.95 | Картометрический метод | 0.10 | - |
| н526 | 459053.28 | 2208055.42 | Картометрический метод | 0.10 | - |
| н527 | 459059.59 | 2208053.63 | Картометрический метод | 0.10 | - |
| н528 | 459062.98 | 2208056.76 | Картометрический метод | 0.10 | - |
| н529 | 459063.64 | 2208057.36 | Картометрический метод | 0.10 | - |

3. Сведения о характерных точках части (частей) границы объекта

| Обозначение характерных точек части границы | Координаты, м | | Метод определения координат характерной точки | Средняя квадратическая погрешность положения характерной точки (Mt), м | Описание обозначения точки на местности (при наличии) |
|---|---------------|------------|---|---|---|
| | X | Y | | | |
| 1 | 2 | 3 | 4 | 5 | 6 |
| н530 | 459063.98 | 2208057.61 | Картометрический метод | 0.10 | - |
| н531 | 459066.45 | 2208057.92 | Картометрический метод | 0.10 | - |
| н532 | 459080.44 | 2208056.44 | Картометрический метод | 0.10 | - |
| н533 | 459095.00 | 2208054.93 | Картометрический метод | 0.10 | - |
| н534 | 459103.59 | 2208054.07 | Картометрический метод | 0.10 | - |
| н535 | 459115.62 | 2208050.83 | Картометрический метод | 0.10 | - |
| н536 | 459122.86 | 2208048.83 | Картометрический метод | 0.10 | - |
| н537 | 459131.27 | 2208040.50 | Картометрический метод | 0.10 | - |
| н538 | 459137.27 | 2208035.01 | Картометрический метод | 0.10 | - |
| н539 | 459149.50 | 2208023.75 | Картометрический метод | 0.10 | - |
| н540 | 459153.72 | 2208019.93 | Картометрический метод | 0.10 | - |
| н541 | 459154.43 | 2208016.31 | Картометрический метод | 0.10 | - |
| н542 | 459154.83 | 2208016.39 | Картометрический метод | 0.10 | - |
| н543 | 459159.70 | 2208011.84 | Картометрический метод | 0.10 | - |
| н544 | 459159.60 | 2208011.45 | Картометрический метод | 0.10 | - |
| н545 | 459164.19 | 2208010.31 | Картометрический метод | 0.10 | - |
| н546 | 459170.47 | 2208004.44 | Картометрический метод | 0.10 | - |
| н547 | 459180.60 | 2207995.27 | Картометрический метод | 0.10 | - |
| н548 | 459181.61 | 2207992.96 | Картометрический метод | 0.10 | - |
| н549 | 459182.40 | 2207992.03 | Картометрический метод | 0.10 | - |
| н550 | 459182.43 | 2207992.65 | Картометрический метод | 0.10 | - |
| н551 | 459192.31 | 2208005.05 | Картометрический метод | 0.10 | - |
| н552 | 459118.88 | 2208063.14 | Картометрический метод | 0.10 | - |
| н553 | 459010.81 | 2208075.39 | Картометрический метод | 0.10 | - |
| н554 | 459038.88 | 2208141.22 | Картометрический метод | 0.10 | - |
| н555 | 459128.69 | 2208231.56 | Картометрический метод | 0.10 | - |

3. Сведения о характерных точках части (частей) границы объекта

| Обозначение характерных точек части границы | Координаты, м | | Метод определения координат характерной точки | Средняя квадратическая погрешность положения характерной точки (Mt), м | Описание обозначения точки на местности (при наличии) |
|---|---------------|------------|---|---|---|
| | X | Y | | | |
| 1 | 2 | 3 | 4 | 5 | 6 |
| н315 | 459565.34 | 2208562.91 | Картометрический метод | 0.10 | - |
| н556 | 459497.66 | 2208561.23 | Картометрический метод | 0.10 | - |
| н557 | 459476.23 | 2208531.61 | Картометрический метод | 0.10 | - |
| н558 | 459473.60 | 2208528.53 | Картометрический метод | 0.10 | - |
| н559 | 459462.55 | 2208518.36 | Картометрический метод | 0.10 | - |
| н560 | 459458.55 | 2208515.38 | Картометрический метод | 0.10 | - |
| н561 | 459452.00 | 2208511.73 | Картометрический метод | 0.10 | - |
| н562 | 459447.40 | 2208509.74 | Картометрический метод | 0.10 | - |
| н563 | 459440.36 | 2208506.99 | Картометрический метод | 0.10 | - |
| н564 | 459437.99 | 2208506.55 | Картометрический метод | 0.10 | - |
| н565 | 459435.42 | 2208506.16 | Картометрический метод | 0.10 | - |
| н566 | 459429.89 | 2208506.20 | Картометрический метод | 0.10 | - |
| н567 | 459425.43 | 2208506.62 | Картометрический метод | 0.10 | - |
| н568 | 459412.93 | 2208506.16 | Картометрический метод | 0.10 | - |
| н569 | 459408.22 | 2208504.57 | Картометрический метод | 0.10 | - |
| н570 | 459404.20 | 2208501.75 | Картометрический метод | 0.10 | - |
| н571 | 459402.39 | 2208500.13 | Картометрический метод | 0.10 | - |
| н572 | 459388.09 | 2208488.79 | Картометрический метод | 0.10 | - |
| н573 | 459371.42 | 2208479.50 | Картометрический метод | 0.10 | - |
| н574 | 459331.35 | 2208449.89 | Картометрический метод | 0.10 | - |
| н575 | 459317.55 | 2208439.06 | Картометрический метод | 0.10 | - |
| н576 | 459298.32 | 2208423.01 | Картометрический метод | 0.10 | - |
| н577 | 459293.06 | 2208428.77 | Картометрический метод | 0.10 | - |
| н578 | 459290.10 | 2208432.05 | Картометрический метод | 0.10 | - |
| н579 | 459288.22 | 2208434.27 | Картометрический метод | 0.10 | - |
| н580 | 459284.92 | 2208443.74 | Картометрический метод | 0.10 | - |

3. Сведения о характерных точках части (частей) границы объекта

| Обозначение характерных точек части границы | Координаты, м | | Метод определения координат характерной точки | Средняя квадратическая погрешность положения характерной точки (Mt), м | Описание обозначения точки на местности (при наличии) |
|---|---------------|------------|---|---|---|
| | X | Y | | | |
| 1 | 2 | 3 | 4 | 5 | 6 |
| н581 | 459302.31 | 2208449.27 | Картометрический метод | 0.10 | - |
| н582 | 459345.87 | 2208510.28 | Картометрический метод | 0.10 | - |
| н583 | 459347.97 | 2208511.75 | Картометрический метод | 0.10 | - |
| н584 | 459348.76 | 2208514.20 | Картометрический метод | 0.10 | - |
| н585 | 459349.29 | 2208543.95 | Картометрический метод | 0.10 | - |
| н586 | 459376.53 | 2208586.11 | Картометрический метод | 0.10 | - |
| н587 | 459388.48 | 2208604.66 | Картометрический метод | 0.10 | - |
| н588 | 459423.05 | 2208583.61 | Картометрический метод | 0.10 | - |
| н589 | 459448.03 | 2208568.39 | Картометрический метод | 0.10 | - |
| н590 | 459449.14 | 2208567.61 | Картометрический метод | 0.10 | - |
| н591 | 459457.73 | 2208562.41 | Картометрический метод | 0.10 | - |
| н592 | 459495.14 | 2208561.79 | Картометрический метод | 0.10 | - |
| н556 | 459497.66 | 2208561.23 | Картометрический метод | 0.10 | - |
| н593 | 458977.73 | 2208910.37 | Картометрический метод | 0.10 | - |
| н594 | 458936.27 | 2208845.97 | Картометрический метод | 0.10 | - |
| н595 | 458903.25 | 2208866.91 | Картометрический метод | 0.10 | - |
| н596 | 458845.68 | 2208782.49 | Картометрический метод | 0.10 | - |
| н597 | 458838.67 | 2208770.66 | Картометрический метод | 0.10 | - |
| н598 | 458877.15 | 2208746.27 | Картометрический метод | 0.10 | - |
| н599 | 458856.22 | 2208713.06 | Картометрический метод | 0.10 | - |
| н600 | 458800.54 | 2208746.89 | Картометрический метод | 0.10 | - |
| н601 | 458799.97 | 2208746.28 | Картометрический метод | 0.10 | - |
| н602 | 458795.98 | 2208746.02 | Картометрический метод | 0.10 | - |
| н603 | 458776.71 | 2208722.57 | Картометрический метод | 0.10 | - |
| н604 | 458771.86 | 2208715.97 | Картометрический метод | 0.10 | - |
| н605 | 458726.67 | 2208638.49 | Картометрический метод | 0.10 | - |

3. Сведения о характерных точках части (частей) границы объекта

| Обозначение характерных точек части границы | Координаты, м | | Метод определения координат характерной точки | Средняя квадратическая погрешность положения характерной точки (Mt), м | Описание обозначения точки на местности (при наличии) |
|---|---------------|------------|---|---|---|
| | X | Y | | | |
| 1 | 2 | 3 | 4 | 5 | 6 |
| н606 | 458728.82 | 2208636.92 | Картометрический метод | 0.10 | - |
| н607 | 458728.49 | 2208636.08 | Картометрический метод | 0.10 | - |
| н608 | 458717.66 | 2208619.18 | Картометрический метод | 0.10 | - |
| н609 | 458711.88 | 2208622.90 | Картометрический метод | 0.10 | - |
| н610 | 458676.52 | 2208567.63 | Картометрический метод | 0.10 | - |
| н611 | 458647.13 | 2208586.43 | Картометрический метод | 0.10 | - |
| н612 | 458643.21 | 2208575.97 | Картометрический метод | 0.10 | - |
| н613 | 458639.68 | 2208572.06 | Картометрический метод | 0.10 | - |
| н614 | 458668.39 | 2208553.74 | Картометрический метод | 0.10 | - |
| н615 | 458622.76 | 2208492.71 | Картометрический метод | 0.10 | - |
| н616 | 458613.60 | 2208500.67 | Картометрический метод | 0.10 | - |
| н617 | 458498.60 | 2208600.79 | Картометрический метод | 0.10 | - |
| н618 | 458496.01 | 2208612.48 | Картометрический метод | 0.10 | - |
| н619 | 458501.47 | 2208623.09 | Картометрический метод | 0.10 | - |
| н620 | 458515.36 | 2208640.38 | Картометрический метод | 0.10 | - |
| н621 | 458644.99 | 2208781.52 | Картометрический метод | 0.10 | - |
| н622 | 458672.51 | 2208757.61 | Картометрический метод | 0.10 | - |
| н623 | 458672.98 | 2208757.30 | Картометрический метод | 0.10 | - |
| н624 | 458734.84 | 2208834.19 | Картометрический метод | 0.10 | - |
| н625 | 458753.54 | 2208822.88 | Картометрический метод | 0.10 | - |
| н626 | 458762.36 | 2208838.10 | Картометрический метод | 0.10 | - |
| н627 | 458764.62 | 2208838.65 | Картометрический метод | 0.10 | - |
| н628 | 458749.43 | 2208848.01 | Картометрический метод | 0.10 | - |
| н629 | 458796.86 | 2208909.39 | Картометрический метод | 0.10 | - |
| н630 | 458806.00 | 2208900.98 | Картометрический метод | 0.10 | - |
| н631 | 458826.11 | 2208918.77 | Картометрический метод | 0.10 | - |

3. Сведения о характерных точках части (частей) границы объекта

| Обозначение характерных точек части границы | Координаты, м | | Метод определения координат характерной точки | Средняя квадратическая погрешность положения характерной точки (Mt), м | Описание обозначения точки на местности (при наличии) |
|---|---------------|------------|---|---|---|
| | X | Y | | | |
| 1 | 2 | 3 | 4 | 5 | 6 |
| н632 | 458902.86 | 2208928.36 | Картометрический метод | 0.10 | - |
| н633 | 458924.47 | 2208935.71 | Картометрический метод | 0.10 | - |
| н593 | 458977.73 | 2208910.37 | Картометрический метод | 0.10 | - |
| н634 | 458568.28 | 2208720.05 | Картометрический метод | 0.10 | - |
| н635 | 458475.65 | 2208630.56 | Картометрический метод | 0.10 | - |
| н636 | 458454.46 | 2208649.43 | Картометрический метод | 0.10 | - |
| н637 | 458465.48 | 2208665.84 | Картометрический метод | 0.10 | - |
| н638 | 458470.34 | 2208673.08 | Картометрический метод | 0.10 | - |
| н639 | 458481.45 | 2208690.10 | Картометрический метод | 0.10 | - |
| н640 | 458483.49 | 2208692.28 | Картометрический метод | 0.10 | - |
| н641 | 458481.99 | 2208698.27 | Картометрический метод | 0.10 | - |
| н642 | 458531.68 | 2208746.30 | Картометрический метод | 0.10 | - |
| н634 | 458568.28 | 2208720.05 | Картометрический метод | 0.10 | - |
| н643 | 458580.36 | 2207644.29 | Картометрический метод | 0.10 | - |
| н644 | 458498.06 | 2207550.01 | Картометрический метод | 0.10 | - |
| н645 | 458447.77 | 2207494.96 | Картометрический метод | 0.10 | - |
| н646 | 458443.99 | 2207490.95 | Картометрический метод | 0.10 | - |
| н647 | 458388.41 | 2207432.90 | Картометрический метод | 0.10 | - |
| н648 | 458296.51 | 2207505.00 | Картометрический метод | 0.10 | - |
| н649 | 458328.54 | 2207543.57 | Картометрический метод | 0.10 | - |
| н650 | 458370.13 | 2207591.54 | Картометрический метод | 0.10 | - |
| н651 | 458404.27 | 2207620.13 | Картометрический метод | 0.10 | - |
| н652 | 458491.61 | 2207726.40 | Картометрический метод | 0.10 | - |
| н653 | 458509.25 | 2207736.45 | Картометрический метод | 0.10 | - |
| н643 | 458580.36 | 2207644.29 | Картометрический метод | 0.10 | - |
| Часть 4 | | | | | |

3. Сведения о характерных точках части (частей) границы объекта

| Обозначение характерных точек части границы | Координаты, м | | Метод определения координат характерной точки | Средняя квадратическая погрешность положения характерной точки (Mt), м | Описание обозначения точки на местности (при наличии) |
|---|---------------|------------|---|---|---|
| | X | Y | | | |
| 1 | 2 | 3 | 4 | 5 | 6 |
| н654 | 459843.95 | 2209725.53 | Картометрический метод | 0.10 | - |
| н655 | 459829.75 | 2209734.86 | Картометрический метод | 0.10 | - |
| н656 | 459829.54 | 2209735.00 | Картометрический метод | 0.10 | - |
| н657 | 459770.48 | 2209774.79 | Картометрический метод | 0.10 | - |
| н658 | 459734.73 | 2209716.11 | Картометрический метод | 0.10 | - |
| н659 | 459734.37 | 2209715.51 | Картометрический метод | 0.10 | - |
| н660 | 459790.86 | 2209690.89 | Картометрический метод | 0.10 | - |
| н661 | 459805.84 | 2209692.32 | Картометрический метод | 0.10 | - |
| н662 | 459810.81 | 2209692.76 | Картометрический метод | 0.10 | - |
| н663 | 459823.95 | 2209693.93 | Картометрический метод | 0.10 | - |
| н654 | 459843.95 | 2209725.53 | Картометрический метод | 0.10 | - |
| Часть 5 | | | | | |
| н664 | 460897.58 | 2209506.69 | Картометрический метод | 0.10 | - |
| н665 | 460866.91 | 2209512.45 | Картометрический метод | 0.10 | - |
| н666 | 460851.79 | 2209516.24 | Картометрический метод | 0.10 | - |
| н667 | 460836.15 | 2209519.58 | Картометрический метод | 0.10 | - |
| н668 | 460561.57 | 2209578.28 | Картометрический метод | 0.10 | - |
| н669 | 460599.02 | 2209694.41 | Картометрический метод | 0.10 | - |
| н670 | 460543.46 | 2209759.74 | Картометрический метод | 0.10 | - |
| н671 | 460432.61 | 2209963.16 | Картометрический метод | 0.10 | - |
| н672 | 460355.29 | 2209995.88 | Картометрический метод | 0.10 | - |
| н673 | 460277.97 | 2210028.59 | Картометрический метод | 0.10 | - |
| н674 | 460073.49 | 2210037.46 | Картометрический метод | 0.10 | - |
| н675 | 459927.86 | 2210114.31 | Картометрический метод | 0.10 | - |
| н676 | 459871.68 | 2210143.98 | Картометрический метод | 0.10 | - |
| н677 | 459715.35 | 2210312.96 | Картометрический метод | 0.10 | - |

3. Сведения о характерных точках части (частей) границы объекта

| Обозначение характерных точек части границы | Координаты, м | | Метод определения координат характерной точки | Средняя квадратическая погрешность положения характерной точки (Mt), м | Описание обозначения точки на местности (при наличии) |
|---|---------------|------------|---|---|---|
| | X | Y | | | |
| 1 | 2 | 3 | 4 | 5 | 6 |
| н678 | 459630.46 | 2210413.20 | Картометрический метод | 0.10 | - |
| н679 | 459534.83 | 2210540.41 | Картометрический метод | 0.10 | - |
| н680 | 459473.32 | 2210560.87 | Картометрический метод | 0.10 | - |
| н681 | 459434.06 | 2210595.65 | Картометрический метод | 0.10 | - |
| н682 | 459358.33 | 2210700.34 | Картометрический метод | 0.10 | - |
| н683 | 459271.05 | 2210832.71 | Картометрический метод | 0.10 | - |
| н684 | 459169.48 | 2210929.38 | Картометрический метод | 0.10 | - |
| н685 | 458931.69 | 2211099.90 | Картометрический метод | 0.10 | - |
| н686 | 458715.97 | 2211206.91 | Картометрический метод | 0.10 | - |
| н687 | 458682.70 | 2211223.40 | Картометрический метод | 0.10 | - |
| н688 | 458581.39 | 2211277.40 | Картометрический метод | 0.10 | - |
| н689 | 458542.13 | 2211293.36 | Картометрический метод | 0.10 | - |
| н690 | 458466.36 | 2211315.85 | Картометрический метод | 0.10 | - |
| н691 | 458378.89 | 2211338.53 | Картометрический метод | 0.10 | - |
| н692 | 458377.70 | 2211332.51 | Картометрический метод | 0.10 | - |
| н693 | 458388.21 | 2211332.46 | Картометрический метод | 0.10 | - |
| н694 | 458388.16 | 2211307.49 | Картометрический метод | 0.10 | - |
| н695 | 458382.15 | 2211307.48 | Картометрический метод | 0.10 | - |
| н696 | 458382.10 | 2211282.49 | Картометрический метод | 0.10 | - |
| н697 | 458377.38 | 2211282.51 | Картометрический метод | 0.10 | - |
| н698 | 458405.59 | 2211095.23 | Картометрический метод | 0.10 | - |
| н699 | 458412.30 | 2211098.21 | Картометрический метод | 0.10 | - |
| н700 | 458416.51 | 2211088.70 | Картометрический метод | 0.10 | - |
| н701 | 458430.91 | 2211021.85 | Картометрический метод | 0.10 | - |
| н702 | 458442.84 | 2210942.87 | Картометрический метод | 0.10 | - |
| н703 | 458461.83 | 2210942.75 | Картометрический метод | 0.10 | - |

3. Сведения о характерных точках части (частей) границы объекта

| Обозначение характерных точек части границы | Координаты, м | | Метод определения координат характерной точки | Средняя квадратическая погрешность положения характерной точки (Mt), м | Описание обозначения точки на местности (при наличии) |
|---|---------------|------------|---|---|---|
| | X | Y | | | |
| 1 | 2 | 3 | 4 | 5 | 6 |
| н704 | 458460.94 | 2210815.78 | Картометрический метод | 0.10 | - |
| н705 | 458337.94 | 2210816.61 | Картометрический метод | 0.10 | - |
| н706 | 458338.54 | 2210901.29 | Картометрический метод | 0.10 | - |
| н707 | 458320.11 | 2210919.52 | Картометрический метод | 0.10 | - |
| н708 | 458319.46 | 2211020.84 | Картометрический метод | 0.10 | - |
| н709 | 458083.50 | 2211024.03 | Картометрический метод | 0.10 | - |
| н710 | 458076.73 | 2211031.13 | Картометрический метод | 0.10 | - |
| н711 | 458058.62 | 2211025.19 | Картометрический метод | 0.10 | - |
| н712 | 458058.60 | 2211017.54 | Картометрический метод | 0.10 | - |
| н713 | 458052.97 | 2211017.73 | Картометрический метод | 0.10 | - |
| н714 | 458048.90 | 2211011.84 | Картометрический метод | 0.10 | - |
| н715 | 458041.74 | 2211011.21 | Картометрический метод | 0.10 | - |
| н716 | 458013.89 | 2211017.90 | Картометрический метод | 0.10 | - |
| н717 | 457987.97 | 2211026.93 | Картометрический метод | 0.10 | - |
| н718 | 457972.15 | 2211027.02 | Картометрический метод | 0.10 | - |
| н719 | 457972.14 | 2211025.02 | Картометрический метод | 0.10 | - |
| н720 | 457336.53 | 2211028.45 | Картометрический метод | 0.10 | - |
| н721 | 457289.03 | 2211105.92 | Картометрический метод | 0.10 | - |
| н722 | 457135.94 | 2211483.88 | Картометрический метод | 0.10 | - |
| н723 | 457149.86 | 2211502.82 | Картометрический метод | 0.10 | - |
| н724 | 457306.95 | 2211114.98 | Картометрический метод | 0.10 | - |
| н725 | 457347.77 | 2211048.39 | Картометрический метод | 0.10 | - |
| н726 | 457974.05 | 2211045.03 | Картометрический метод | 0.10 | - |
| н727 | 457974.05 | 2211032.97 | Картометрический метод | 0.10 | - |
| н728 | 457988.00 | 2211032.93 | Картометрический метод | 0.10 | - |
| н729 | 458015.21 | 2211023.85 | Картометрический метод | 0.10 | - |

3. Сведения о характерных точках части (частей) границы объекта

| Обозначение характерных точек части границы | Координаты, м | | Метод определения координат характерной точки | Средняя квадратическая погрешность положения характерной точки (Mt), м | Описание обозначения точки на местности (при наличии) |
|---|---------------|------------|---|---|---|
| | X | Y | | | |
| 1 | 2 | 3 | 4 | 5 | 6 |
| н730 | 458041.61 | 2211017.61 | Картометрический метод | 0.10 | - |
| н731 | 458041.56 | 2211025.58 | Картометрический метод | 0.10 | - |
| н732 | 458034.39 | 2211032.20 | Картометрический метод | 0.10 | - |
| н733 | 458034.56 | 2211044.69 | Картометрический метод | 0.10 | - |
| н734 | 458336.91 | 2211040.64 | Картометрический метод | 0.10 | - |
| н735 | 458336.91 | 2211067.50 | Картометрический метод | 0.10 | - |
| н736 | 458360.14 | 2211067.36 | Картометрический метод | 0.10 | - |
| н737 | 458359.97 | 2211043.21 | Картометрический метод | 0.10 | - |
| н738 | 458369.91 | 2211043.11 | Картометрический метод | 0.10 | - |
| н739 | 458369.96 | 2211049.48 | Картометрический метод | 0.10 | - |
| н740 | 458382.34 | 2211049.42 | Картометрический метод | 0.10 | - |
| н741 | 458382.35 | 2211091.04 | Картометрический метод | 0.10 | - |
| н742 | 458388.02 | 2211091.05 | Картометрический метод | 0.10 | - |
| н743 | 458359.02 | 2211283.57 | Картометрический метод | 0.10 | - |
| н744 | 458352.44 | 2211325.18 | Картометрический метод | 0.10 | - |
| н745 | 458338.77 | 2211326.11 | Картометрический метод | 0.10 | - |
| н746 | 458339.06 | 2211330.32 | Картометрический метод | 0.10 | - |
| н747 | 458308.96 | 2211332.37 | Картометрический метод | 0.10 | - |
| н748 | 458308.47 | 2211325.40 | Картометрический метод | 0.10 | - |
| н749 | 458288.53 | 2211326.75 | Картометрический метод | 0.10 | - |
| н750 | 458289.87 | 2211346.71 | Картометрический метод | 0.10 | - |
| н751 | 458309.83 | 2211345.36 | Картометрический метод | 0.10 | - |
| н752 | 458309.36 | 2211338.38 | Картометрический метод | 0.10 | - |
| н753 | 458339.46 | 2211336.33 | Картометрический метод | 0.10 | - |
| н754 | 458340.30 | 2211348.43 | Картометрический метод | 0.10 | - |
| н755 | 458310.88 | 2211355.69 | Картометрический метод | 0.10 | - |

3. Сведения о характерных точках части (частей) границы объекта

| Обозначение характерных точек части границы | Координаты, м | | Метод определения координат характерной точки | Средняя квадратическая погрешность положения характерной точки (Mt), м | Описание обозначения точки на местности (при наличии) |
|---|---------------|------------|---|---|---|
| | X | Y | | | |
| 1 | 2 | 3 | 4 | 5 | 6 |
| н756 | 458294.71 | 2211358.47 | Картометрический метод | 0.10 | - |
| н757 | 458278.83 | 2211358.92 | Картометрический метод | 0.10 | - |
| н758 | 458232.24 | 2211358.45 | Картометрический метод | 0.10 | - |
| н759 | 458216.21 | 2211356.29 | Картометрический метод | 0.10 | - |
| н760 | 457999.07 | 2211285.47 | Картометрический метод | 0.10 | - |
| н761 | 457907.65 | 2211262.94 | Картометрический метод | 0.10 | - |
| н762 | 457712.12 | 2211265.45 | Картометрический метод | 0.10 | - |
| н763 | 457606.65 | 2211630.81 | Картометрический метод | 0.10 | - |
| н764 | 457328.33 | 2211696.08 | Картометрический метод | 0.10 | - |
| н765 | 457302.16 | 2211714.15 | Картометрический метод | 0.10 | - |
| н766 | 457016.80 | 2211322.04 | Картометрический метод | 0.10 | - |
| н767 | 456841.24 | 2210957.84 | Картометрический метод | 0.10 | - |
| н768 | 456625.05 | 2210527.71 | Картометрический метод | 0.10 | - |
| н769 | 456545.81 | 2210413.15 | Картометрический метод | 0.10 | - |
| н770 | 456544.85 | 2210408.10 | Картометрический метод | 0.10 | - |
| н771 | 456827.17 | 2210272.55 | Картометрический метод | 0.10 | - |
| н772 | 456979.91 | 2210196.72 | Картометрический метод | 0.10 | - |
| н773 | 457099.52 | 2210140.59 | Картометрический метод | 0.10 | - |
| н774 | 457119.57 | 2210128.23 | Картометрический метод | 0.10 | - |
| н775 | 457162.59 | 2210111.07 | Картометрический метод | 0.10 | - |
| н776 | 457205.71 | 2210087.31 | Картометрический метод | 0.10 | - |
| н777 | 457212.70 | 2210085.25 | Картометрический метод | 0.10 | - |
| н778 | 457226.63 | 2210077.52 | Картометрический метод | 0.10 | - |
| н779 | 457270.45 | 2210052.12 | Картометрический метод | 0.10 | - |
| н780 | 457370.18 | 2209995.24 | Картометрический метод | 0.10 | - |
| н781 | 457541.72 | 2209888.17 | Картометрический метод | 0.10 | - |

3. Сведения о характерных точках части (частей) границы объекта

| Обозначение характерных точек части границы | Координаты, м | | Метод определения координат характерной точки | Средняя квадратическая погрешность положения характерной точки (Mt), м | Описание обозначения точки на местности (при наличии) |
|---|---------------|------------|---|---|---|
| | X | Y | | | |
| 1 | 2 | 3 | 4 | 5 | 6 |
| н782 | 457770.77 | 2209747.89 | Картометрический метод | 0.10 | - |
| н783 | 457796.02 | 2209736.09 | Картометрический метод | 0.10 | - |
| н784 | 457814.97 | 2209721.14 | Картометрический метод | 0.10 | - |
| н785 | 458038.32 | 2209584.11 | Картометрический метод | 0.10 | - |
| н786 | 458049.43 | 2209580.59 | Картометрический метод | 0.10 | - |
| н787 | 458063.48 | 2209568.06 | Картометрический метод | 0.10 | - |
| н788 | 458506.17 | 2209297.70 | Картометрический метод | 0.10 | - |
| н789 | 458526.68 | 2209284.78 | Картометрический метод | 0.10 | - |
| н790 | 458533.35 | 2209298.82 | Картометрический метод | 0.10 | - |
| н791 | 458537.14 | 2209317.37 | Картометрический метод | 0.10 | - |
| н792 | 458539.43 | 2209327.97 | Картометрический метод | 0.10 | - |
| н793 | 458546.01 | 2209460.22 | Картометрический метод | 0.10 | - |
| н794 | 458664.21 | 2209450.63 | Картометрический метод | 0.10 | - |
| н795 | 458731.20 | 2209771.36 | Картометрический метод | 0.10 | - |
| н796 | 458729.57 | 2209779.53 | Картометрический метод | 0.10 | - |
| н797 | 458686.48 | 2209827.84 | Картометрический метод | 0.10 | - |
| н798 | 458630.22 | 2209847.13 | Картометрический метод | 0.10 | - |
| н799 | 458543.52 | 2209852.21 | Картометрический метод | 0.10 | - |
| н800 | 458495.73 | 2209853.52 | Картометрический метод | 0.10 | - |
| н801 | 458213.82 | 2210055.57 | Картометрический метод | 0.10 | - |
| н802 | 458615.64 | 2210614.18 | Картометрический метод | 0.10 | - |
| н803 | 458860.69 | 2210448.48 | Картометрический метод | 0.10 | - |
| н804 | 458917.98 | 2210540.62 | Картометрический метод | 0.10 | - |
| н805 | 459309.45 | 2210276.78 | Картометрический метод | 0.10 | - |
| н806 | 459957.18 | 2209837.85 | Картометрический метод | 0.10 | - |
| н807 | 460029.95 | 2209701.55 | Картометрический метод | 0.10 | - |

3. Сведения о характерных точках части (частей) границы объекта

| Обозначение характерных точек части границы | Координаты, м | | Метод определения координат характерной точки | Средняя квадратическая погрешность положения характерной точки (Mt), м | Описание обозначения точки на местности (при наличии) |
|---|---------------|------------|---|---|---|
| | X | Y | | | |
| 1 | 2 | 3 | 4 | 5 | 6 |
| н808 | 460064.96 | 2209697.07 | Картометрический метод | 0.10 | - |
| н809 | 460100.18 | 2209651.06 | Картометрический метод | 0.10 | - |
| н810 | 460172.63 | 2209679.59 | Картометрический метод | 0.10 | - |
| н811 | 460247.83 | 2209617.72 | Картометрический метод | 0.10 | - |
| н812 | 460058.06 | 2209452.67 | Картометрический метод | 0.10 | - |
| н813 | 460070.94 | 2209430.37 | Картометрический метод | 0.10 | - |
| н814 | 460108.44 | 2209365.46 | Картометрический метод | 0.10 | - |
| н815 | 460230.76 | 2209227.02 | Картометрический метод | 0.10 | - |
| н816 | 460348.31 | 2209092.91 | Картометрический метод | 0.10 | - |
| н817 | 460382.65 | 2209028.75 | Картометрический метод | 0.10 | - |
| н818 | 460429.89 | 2208942.63 | Картометрический метод | 0.10 | - |
| н819 | 460737.41 | 2209307.41 | Картометрический метод | 0.10 | - |
| н820 | 460818.97 | 2209408.75 | Картометрический метод | 0.10 | - |
| н821 | 460827.55 | 2209419.12 | Картометрический метод | 0.10 | - |
| н822 | 460875.58 | 2209477.14 | Картометрический метод | 0.10 | - |
| н823 | 460883.80 | 2209488.18 | Картометрический метод | 0.10 | - |
| н664 | 460897.58 | 2209506.69 | Картометрический метод | 0.10 | - |
| н824 | 458088.86 | 2209707.35 | Картометрический метод | 0.10 | - |
| н825 | 458033.98 | 2209615.40 | Картометрический метод | 0.10 | - |
| н826 | 457894.48 | 2209698.03 | Картометрический метод | 0.10 | - |
| н827 | 457954.08 | 2209790.24 | Картометрический метод | 0.10 | - |
| н824 | 458088.86 | 2209707.35 | Картометрический метод | 0.10 | - |
| Часть 6 | | | | | |
| н828 | 461768.03 | 2207591.60 | Картометрический метод | 0.10 | - |
| н829 | 461755.04 | 2207616.00 | Картометрический метод | 0.10 | - |
| н830 | 461306.82 | 2208458.28 | Картометрический метод | 0.10 | - |

3. Сведения о характерных точках части (частей) границы объекта

| Обозначение характерных точек части границы | Координаты, м | | Метод определения координат характерной точки | Средняя квадратическая погрешность положения характерной точки (Mt), м | Описание обозначения точки на местности (при наличии) |
|---|---------------|------------|---|---|---|
| | X | Y | | | |
| 1 | 2 | 3 | 4 | 5 | 6 |
| н831 | 461247.36 | 2208392.38 | Картометрический метод | 0.10 | - |
| н832 | 461151.19 | 2208586.97 | Картометрический метод | 0.10 | - |
| н833 | 460855.02 | 2209186.23 | Картометрический метод | 0.10 | - |
| н834 | 460978.08 | 2209565.38 | Картометрический метод | 0.10 | - |
| н835 | 460893.00 | 2209463.10 | Картометрический метод | 0.10 | - |
| н836 | 460830.85 | 2209386.02 | Картометрический метод | 0.10 | - |
| н837 | 460754.48 | 2209293.13 | Картометрический метод | 0.10 | - |
| н838 | 460510.27 | 2209002.77 | Картометрический метод | 0.10 | - |
| н839 | 460458.64 | 2208940.25 | Картометрический метод | 0.10 | - |
| н840 | 460404.54 | 2208886.34 | Картометрический метод | 0.10 | - |
| н841 | 460652.49 | 2208460.93 | Картометрический метод | 0.10 | - |
| н842 | 460599.67 | 2208372.61 | Картометрический метод | 0.10 | - |
| н843 | 460414.82 | 2208463.76 | Картометрический метод | 0.10 | - |
| н844 | 460239.04 | 2208282.60 | Картометрический метод | 0.10 | - |
| н845 | 460082.33 | 2208360.77 | Картометрический метод | 0.10 | - |
| н846 | 460074.29 | 2208338.95 | Картометрический метод | 0.10 | - |
| н847 | 460154.21 | 2208289.93 | Картометрический метод | 0.10 | - |
| н848 | 460219.93 | 2208248.56 | Картометрический метод | 0.10 | - |
| н849 | 460229.79 | 2208243.43 | Картометрический метод | 0.10 | - |
| н850 | 460384.84 | 2208148.81 | Картометрический метод | 0.10 | - |
| н851 | 460395.04 | 2208151.21 | Картометрический метод | 0.10 | - |
| н852 | 460414.27 | 2208139.27 | Картометрический метод | 0.10 | - |
| н853 | 460419.80 | 2208134.54 | Картометрический метод | 0.10 | - |
| н854 | 460420.60 | 2208127.03 | Картометрический метод | 0.10 | - |
| н855 | 460643.77 | 2207988.83 | Картометрический метод | 0.10 | - |
| н856 | 460658.53 | 2207983.68 | Картометрический метод | 0.10 | - |

3. Сведения о характерных точках части (частей) границы объекта

| Обозначение характерных точек части границы | Координаты, м | | Метод определения координат характерной точки | Средняя квадратическая погрешность положения характерной точки (Mt), м | Описание обозначения точки на местности (при наличии) |
|---|---------------|------------|---|---|---|
| | X | Y | | | |
| 1 | 2 | 3 | 4 | 5 | 6 |
| н857 | 460668.90 | 2207982.55 | Картометрический метод | 0.10 | - |
| н858 | 460678.21 | 2207976.55 | Картометрический метод | 0.10 | - |
| н859 | 460679.84 | 2207970.46 | Картометрический метод | 0.10 | - |
| н860 | 460685.95 | 2207965.14 | Картометрический метод | 0.10 | - |
| н861 | 460828.82 | 2207877.79 | Картометрический метод | 0.10 | - |
| н862 | 460969.43 | 2207793.38 | Картометрический метод | 0.10 | - |
| н863 | 460986.45 | 2207781.81 | Картометрический метод | 0.10 | - |
| н864 | 461015.20 | 2207767.13 | Картометрический метод | 0.10 | - |
| н865 | 461018.89 | 2207766.23 | Картометрический метод | 0.10 | - |
| н866 | 461023.49 | 2207768.14 | Картометрический метод | 0.10 | - |
| н867 | 461029.87 | 2207766.15 | Картометрический метод | 0.10 | - |
| н868 | 461062.71 | 2207746.69 | Картометрический метод | 0.10 | - |
| н869 | 461095.00 | 2207734.86 | Картометрический метод | 0.10 | - |
| н870 | 461098.09 | 2207732.97 | Картометрический метод | 0.10 | - |
| н871 | 461100.34 | 2207728.36 | Картометрический метод | 0.10 | - |
| н872 | 461100.68 | 2207724.21 | Картометрический метод | 0.10 | - |
| н873 | 461102.48 | 2207722.00 | Картометрический метод | 0.10 | - |
| н874 | 461136.29 | 2207705.29 | Картометрический метод | 0.10 | - |
| н875 | 461152.50 | 2207700.77 | Картометрический метод | 0.10 | - |
| н876 | 461164.64 | 2207691.29 | Картометрический метод | 0.10 | - |
| н877 | 461214.82 | 2207669.45 | Картометрический метод | 0.10 | - |
| н878 | 461323.71 | 2207624.21 | Картометрический метод | 0.10 | - |
| н879 | 461470.50 | 2207563.06 | Картометрический метод | 0.10 | - |
| н880 | 461539.55 | 2207538.63 | Картометрический метод | 0.10 | - |
| н881 | 461550.27 | 2207537.23 | Картометрический метод | 0.10 | - |
| н882 | 461565.13 | 2207538.27 | Картометрический метод | 0.10 | - |

3. Сведения о характерных точках части (частей) границы объекта

| Обозначение характерных точек части границы | Координаты, м | | Метод определения координат характерной точки | Средняя квадратическая погрешность положения характерной точки (Mt), м | Описание обозначения точки на местности (при наличии) |
|---|---------------|------------|---|---|---|
| | X | Y | | | |
| 1 | 2 | 3 | 4 | 5 | 6 |
| н883 | 461580.07 | 2207537.97 | Картометрический метод | 0.10 | - |
| н884 | 461604.16 | 2207535.79 | Картометрический метод | 0.10 | - |
| н885 | 461629.62 | 2207538.88 | Картометрический метод | 0.10 | - |
| н886 | 461659.84 | 2207546.45 | Картометрический метод | 0.10 | - |
| н887 | 461692.18 | 2207558.96 | Картометрический метод | 0.10 | - |
| н888 | 461716.18 | 2207571.88 | Картометрический метод | 0.10 | - |
| н889 | 461737.91 | 2207586.17 | Картометрический метод | 0.10 | - |
| н890 | 461748.56 | 2207590.36 | Картометрический метод | 0.10 | - |
| н891 | 461767.76 | 2207591.51 | Картометрический метод | 0.10 | - |
| н828 | 461768.03 | 2207591.60 | Картометрический метод | 0.10 | - |
| н892 | 460810.86 | 2208455.57 | Картометрический метод | 0.10 | - |
| н893 | 460772.07 | 2208394.39 | Картометрический метод | 0.10 | - |
| н894 | 460740.53 | 2208412.00 | Картометрический метод | 0.10 | - |
| н895 | 460778.27 | 2208476.64 | Картометрический метод | 0.10 | - |
| н892 | 460810.86 | 2208455.57 | Картометрический метод | 0.10 | - |
| Часть 7 | | | | | |
| н896 | 464346.63 | 2203192.27 | Картометрический метод | 0.10 | - |
| н897 | 464215.27 | 2203475.95 | Картометрический метод | 0.10 | - |
| н898 | 463705.41 | 2204558.42 | Картометрический метод | 0.10 | - |
| н899 | 463699.72 | 2204560.86 | Картометрический метод | 0.10 | - |
| н900 | 463695.22 | 2204559.35 | Картометрический метод | 0.10 | - |
| н901 | 463687.67 | 2204575.90 | Картометрический метод | 0.10 | - |
| н902 | 463690.91 | 2204581.11 | Картометрический метод | 0.10 | - |
| н903 | 463692.25 | 2204588.02 | Картометрический метод | 0.10 | - |
| н904 | 463678.74 | 2204617.69 | Картометрический метод | 0.10 | - |
| н905 | 463675.96 | 2204620.73 | Картометрический метод | 0.10 | - |

3. Сведения о характерных точках части (частей) границы объекта

| Обозначение характерных точек части границы | Координаты, м | | Метод определения координат характерной точки | Средняя квадратическая погрешность положения характерной точки (Mt), м | Описание обозначения точки на местности (при наличии) |
|---|---------------|------------|---|---|---|
| | X | Y | | | |
| 1 | 2 | 3 | 4 | 5 | 6 |
| н906 | 463675.20 | 2204623.08 | Картометрический метод | 0.10 | - |
| н907 | 463674.70 | 2204626.36 | Картометрический метод | 0.10 | - |
| н908 | 463602.84 | 2204779.81 | Картометрический метод | 0.10 | - |
| н909 | 463600.22 | 2204778.70 | Картометрический метод | 0.10 | - |
| н910 | 463596.45 | 2204785.77 | Картометрический метод | 0.10 | - |
| н911 | 463599.41 | 2204787.14 | Картометрический метод | 0.10 | - |
| н912 | 463577.94 | 2204832.99 | Картометрический метод | 0.10 | - |
| н913 | 463369.29 | 2205306.24 | Картометрический метод | 0.10 | - |
| н914 | 463328.55 | 2205293.05 | Картометрический метод | 0.10 | - |
| н915 | 463464.54 | 2204988.77 | Картометрический метод | 0.10 | - |
| н916 | 463652.18 | 2204568.93 | Картометрический метод | 0.10 | - |
| н917 | 463122.67 | 2204316.58 | Картометрический метод | 0.10 | - |
| н918 | 462999.50 | 2204257.88 | Картометрический метод | 0.10 | - |
| н919 | 462881.38 | 2204799.74 | Картометрический метод | 0.10 | - |
| н920 | 462764.07 | 2205337.85 | Картометрический метод | 0.10 | - |
| н921 | 462649.73 | 2205539.82 | Картометрический метод | 0.10 | - |
| н922 | 462528.22 | 2205478.62 | Картометрический метод | 0.10 | - |
| н923 | 462211.45 | 2206093.34 | Картометрический метод | 0.10 | - |
| н924 | 462186.44 | 2206081.73 | Картометрический метод | 0.10 | - |
| н925 | 461987.45 | 2206497.99 | Картометрический метод | 0.10 | - |
| н926 | 461803.67 | 2206400.15 | Картометрический метод | 0.10 | - |
| н927 | 461775.22 | 2206387.32 | Картометрический метод | 0.10 | - |
| н928 | 461756.75 | 2206384.18 | Картометрический метод | 0.10 | - |
| н929 | 461743.29 | 2206386.23 | Картометрический метод | 0.10 | - |
| н930 | 461630.84 | 2206403.42 | Картометрический метод | 0.10 | - |
| н931 | 461658.47 | 2206462.80 | Картометрический метод | 0.10 | - |

3. Сведения о характерных точках части (частей) границы объекта

| Обозначение характерных точек части границы | Координаты, м | | Метод определения координат характерной точки | Средняя квадратическая погрешность положения характерной точки (Mt), м | Описание обозначения точки на местности (при наличии) |
|---|---------------|------------|---|---|---|
| | X | Y | | | |
| 1 | 2 | 3 | 4 | 5 | 6 |
| н932 | 461671.62 | 2206483.20 | Картометрический метод | 0.10 | - |
| н933 | 461673.27 | 2206500.72 | Картометрический метод | 0.10 | - |
| н934 | 461652.46 | 2206518.91 | Картометрический метод | 0.10 | - |
| н935 | 461645.86 | 2206531.59 | Картометрический метод | 0.10 | - |
| н936 | 461654.63 | 2206551.17 | Картометрический метод | 0.10 | - |
| н937 | 461653.17 | 2206561.61 | Картометрический метод | 0.10 | - |
| н938 | 461629.21 | 2206569.15 | Картометрический метод | 0.10 | - |
| н939 | 461621.74 | 2206575.45 | Картометрический метод | 0.10 | - |
| н940 | 461610.24 | 2206611.39 | Картометрический метод | 0.10 | - |
| н941 | 461601.31 | 2206620.43 | Картометрический метод | 0.10 | - |
| н942 | 461595.47 | 2206636.12 | Картометрический метод | 0.10 | - |
| н943 | 461564.99 | 2206648.17 | Картометрический метод | 0.10 | - |
| н944 | 461559.17 | 2206652.42 | Картометрический метод | 0.10 | - |
| н945 | 461558.92 | 2206660.18 | Картометрический метод | 0.10 | - |
| н946 | 461552.93 | 2206672.14 | Картометрический метод | 0.10 | - |
| н947 | 461544.31 | 2206678.47 | Картометрический метод | 0.10 | - |
| н948 | 461525.89 | 2206680.13 | Картометрический метод | 0.10 | - |
| н949 | 461517.15 | 2206685.80 | Картометрический метод | 0.10 | - |
| н950 | 461510.82 | 2206697.04 | Картометрический метод | 0.10 | - |
| н951 | 461479.44 | 2206699.82 | Картометрический метод | 0.10 | - |
| н952 | 461473.42 | 2206708.51 | Картометрический метод | 0.10 | - |
| н953 | 461472.21 | 2206718.78 | Картометрический метод | 0.10 | - |
| н954 | 461474.98 | 2206725.31 | Картометрический метод | 0.10 | - |
| н955 | 461490.89 | 2206730.26 | Картометрический метод | 0.10 | - |
| н956 | 461495.37 | 2206737.53 | Картометрический метод | 0.10 | - |
| н957 | 461493.73 | 2206744.88 | Картометрический метод | 0.10 | - |

3. Сведения о характерных точках части (частей) границы объекта

| Обозначение характерных точек части границы | Координаты, м | | Метод определения координат характерной точки | Средняя квадратическая погрешность положения характерной точки (Mt), м | Описание обозначения точки на местности (при наличии) |
|---|---------------|------------|---|---|---|
| | X | Y | | | |
| 1 | 2 | 3 | 4 | 5 | 6 |
| н958 | 461486.41 | 2206752.98 | Картометрический метод | 0.10 | - |
| н959 | 461469.82 | 2206761.59 | Картометрический метод | 0.10 | - |
| н960 | 461454.04 | 2206785.34 | Картометрический метод | 0.10 | - |
| н961 | 461451.55 | 2206793.87 | Картометрический метод | 0.10 | - |
| н962 | 461455.55 | 2206805.30 | Картометрический метод | 0.10 | - |
| н963 | 461464.89 | 2206814.40 | Картометрический метод | 0.10 | - |
| н964 | 461491.66 | 2206825.04 | Картометрический метод | 0.10 | - |
| н965 | 461534.31 | 2206807.83 | Картометрический метод | 0.10 | - |
| н966 | 461544.89 | 2206812.96 | Картометрический метод | 0.10 | - |
| н967 | 461550.95 | 2206823.68 | Картометрический метод | 0.10 | - |
| н968 | 461553.55 | 2206849.38 | Картометрический метод | 0.10 | - |
| н969 | 461535.47 | 2206874.23 | Картометрический метод | 0.10 | - |
| н970 | 461523.87 | 2206894.29 | Картометрический метод | 0.10 | - |
| н971 | 461498.87 | 2206894.68 | Картометрический метод | 0.10 | - |
| н972 | 461477.58 | 2206879.41 | Картометрический метод | 0.10 | - |
| н973 | 461448.41 | 2206874.73 | Картометрический метод | 0.10 | - |
| н974 | 461433.49 | 2206881.97 | Картометрический метод | 0.10 | - |
| н975 | 461427.55 | 2206893.66 | Картометрический метод | 0.10 | - |
| н976 | 461413.02 | 2206900.65 | Картометрический метод | 0.10 | - |
| н977 | 461408.15 | 2206907.43 | Картометрический метод | 0.10 | - |
| н978 | 461407.54 | 2206933.32 | Картометрический метод | 0.10 | - |
| н979 | 461391.32 | 2206947.70 | Картометрический метод | 0.10 | - |
| н980 | 461376.47 | 2206951.49 | Картометрический метод | 0.10 | - |
| н981 | 461348.54 | 2206941.01 | Картометрический метод | 0.10 | - |
| н982 | 461333.31 | 2206938.82 | Картометрический метод | 0.10 | - |
| н983 | 461319.99 | 2206941.39 | Картометрический метод | 0.10 | - |

3. Сведения о характерных точках части (частей) границы объекта

| Обозначение характерных точек части границы | Координаты, м | | Метод определения координат характерной точки | Средняя квадратическая погрешность положения характерной точки (Mt), м | Описание обозначения точки на местности (при наличии) |
|---|---------------|------------|---|---|---|
| | X | Y | | | |
| 1 | 2 | 3 | 4 | 5 | 6 |
| н984 | 461314.02 | 2206948.03 | Картометрический метод | 0.10 | - |
| н985 | 461314.53 | 2206960.17 | Картометрический метод | 0.10 | - |
| н986 | 461321.86 | 2206982.18 | Картометрический метод | 0.10 | - |
| н987 | 461317.84 | 2206993.48 | Картометрический метод | 0.10 | - |
| н988 | 461310.51 | 2207009.95 | Картометрический метод | 0.10 | - |
| н989 | 461309.54 | 2207028.56 | Картометрический метод | 0.10 | - |
| н990 | 461293.23 | 2207045.30 | Картометрический метод | 0.10 | - |
| н991 | 461273.78 | 2207047.22 | Картометрический метод | 0.10 | - |
| н992 | 461252.39 | 2207043.34 | Картометрический метод | 0.10 | - |
| н993 | 461224.11 | 2207049.03 | Картометрический метод | 0.10 | - |
| н994 | 461207.11 | 2207049.42 | Картометрический метод | 0.10 | - |
| н995 | 461193.25 | 2207044.86 | Картометрический метод | 0.10 | - |
| н996 | 461189.33 | 2207046.13 | Картометрический метод | 0.10 | - |
| н997 | 461185.89 | 2207050.92 | Картометрический метод | 0.10 | - |
| н998 | 461183.66 | 2207057.82 | Картометрический метод | 0.10 | - |
| н999 | 461186.55 | 2207064.50 | Картометрический метод | 0.10 | - |
| н1000 | 461195.12 | 2207064.95 | Картометрический метод | 0.10 | - |
| н1001 | 461204.91 | 2207065.64 | Картометрический метод | 0.10 | - |
| н1002 | 461214.53 | 2207069.91 | Картометрический метод | 0.10 | - |
| н1003 | 461218.49 | 2207092.55 | Картометрический метод | 0.10 | - |
| н1004 | 461229.83 | 2207111.25 | Картометрический метод | 0.10 | - |
| н1005 | 461268.74 | 2207145.00 | Картометрический метод | 0.10 | - |
| н1006 | 461279.79 | 2207174.86 | Картометрический метод | 0.10 | - |
| н1007 | 461322.53 | 2207186.37 | Картометрический метод | 0.10 | - |
| н1008 | 461345.96 | 2207204.03 | Картометрический метод | 0.10 | - |
| н1009 | 461365.61 | 2207199.03 | Картометрический метод | 0.10 | - |

3. Сведения о характерных точках части (частей) границы объекта

| Обозначение характерных точек части границы | Координаты, м | | Метод определения координат характерной точки | Средняя квадратическая погрешность положения характерной точки (Mt), м | Описание обозначения точки на местности (при наличии) |
|---|---------------|------------|---|---|---|
| | X | Y | | | |
| 1 | 2 | 3 | 4 | 5 | 6 |
| н1010 | 461446.06 | 2207204.79 | Картометрический метод | 0.10 | - |
| н1011 | 461485.15 | 2207197.43 | Картометрический метод | 0.10 | - |
| н1012 | 461498.07 | 2207200.82 | Картометрический метод | 0.10 | - |
| н1013 | 461514.93 | 2207209.88 | Картометрический метод | 0.10 | - |
| н1014 | 461531.29 | 2207218.71 | Картометрический метод | 0.10 | - |
| н1015 | 461557.99 | 2207214.81 | Картометрический метод | 0.10 | - |
| н1016 | 461577.30 | 2207197.60 | Картометрический метод | 0.10 | - |
| н1017 | 461580.37 | 2207171.90 | Картометрический метод | 0.10 | - |
| н1018 | 461575.31 | 2207151.36 | Картометрический метод | 0.10 | - |
| н1019 | 461581.85 | 2207107.70 | Картометрический метод | 0.10 | - |
| н1020 | 461588.19 | 2207093.94 | Картометрический метод | 0.10 | - |
| н1021 | 461595.48 | 2207086.08 | Картометрический метод | 0.10 | - |
| н1022 | 461607.47 | 2207090.50 | Картометрический метод | 0.10 | - |
| н1023 | 461614.11 | 2207088.46 | Картометрический метод | 0.10 | - |
| н1024 | 461620.66 | 2207078.92 | Картометрический метод | 0.10 | - |
| н1025 | 461633.38 | 2207074.41 | Картометрический метод | 0.10 | - |
| н1026 | 461654.65 | 2207084.28 | Картометрический метод | 0.10 | - |
| н1027 | 461665.20 | 2207105.46 | Картометрический метод | 0.10 | - |
| н1028 | 461671.07 | 2207134.25 | Картометрический метод | 0.10 | - |
| н1029 | 461683.41 | 2207141.91 | Картометрический метод | 0.10 | - |
| н1030 | 461702.19 | 2207153.57 | Картометрический метод | 0.10 | - |
| н1031 | 461711.80 | 2207159.53 | Картометрический метод | 0.10 | - |
| н1032 | 461735.53 | 2207187.06 | Картометрический метод | 0.10 | - |
| н1033 | 461754.54 | 2207218.84 | Картометрический метод | 0.10 | - |
| н1034 | 461756.40 | 2207221.03 | Картометрический метод | 0.10 | - |
| н1035 | 461681.75 | 2207316.52 | Картометрический метод | 0.10 | - |

3. Сведения о характерных точках части (частей) границы объекта

| Обозначение характерных точек части границы | Координаты, м | | Метод определения координат характерной точки | Средняя квадратическая погрешность положения характерной точки (Mt), м | Описание обозначения точки на местности (при наличии) |
|---|---------------|------------|---|---|---|
| | X | Y | | | |
| 1 | 2 | 3 | 4 | 5 | 6 |
| н1036 | 461610.63 | 2207407.46 | Картометрический метод | 0.10 | - |
| н1037 | 461703.23 | 2207534.50 | Картометрический метод | 0.10 | - |
| н1038 | 461670.02 | 2207521.41 | Картометрический метод | 0.10 | - |
| н1039 | 461624.50 | 2207509.99 | Картометрический метод | 0.10 | - |
| н1040 | 461600.36 | 2207507.51 | Картометрический метод | 0.10 | - |
| н1041 | 461575.20 | 2207507.36 | Картометрический метод | 0.10 | - |
| н1042 | 461549.07 | 2207509.78 | Картометрический метод | 0.10 | - |
| н1043 | 461526.56 | 2207514.10 | Картометрический метод | 0.10 | - |
| н1044 | 461496.28 | 2207521.71 | Картометрический метод | 0.10 | - |
| н1045 | 461476.46 | 2207529.84 | Картометрический метод | 0.10 | - |
| н1046 | 461460.44 | 2207538.00 | Картометрический метод | 0.10 | - |
| н1047 | 461313.37 | 2207599.23 | Картометрический метод | 0.10 | - |
| н1048 | 461204.20 | 2207644.62 | Картометрический метод | 0.10 | - |
| н1049 | 461110.91 | 2207686.48 | Картометрический метод | 0.10 | - |
| н1050 | 461101.79 | 2207691.52 | Картометрический метод | 0.10 | - |
| н1051 | 461089.75 | 2207698.19 | Картометрический метод | 0.10 | - |
| н1052 | 461065.46 | 2207709.99 | Картометрический метод | 0.10 | - |
| н1053 | 461024.28 | 2207729.99 | Картометрический метод | 0.10 | - |
| н1054 | 461012.08 | 2207736.87 | Картометрический метод | 0.10 | - |
| н1055 | 460967.46 | 2207762.01 | Картометрический метод | 0.10 | - |
| н1056 | 460959.67 | 2207766.42 | Картометрический метод | 0.10 | - |
| н1057 | 460814.74 | 2207854.77 | Картометрический метод | 0.10 | - |
| н1058 | 460671.86 | 2207942.12 | Картометрический метод | 0.10 | - |
| н1059 | 460629.88 | 2207967.82 | Картометрический метод | 0.10 | - |
| н1060 | 460622.99 | 2207966.96 | Картометрический метод | 0.10 | - |
| н1061 | 460612.17 | 2207969.69 | Картометрический метод | 0.10 | - |

3. Сведения о характерных точках части (частей) границы объекта

| Обозначение характерных точек части границы | Координаты, м | | Метод определения координат характерной точки | Средняя квадратическая погрешность положения характерной точки (Mt), м | Описание обозначения точки на местности (при наличии) |
|---|---------------|------------|---|---|---|
| | X | Y | | | |
| 1 | 2 | 3 | 4 | 5 | 6 |
| н1062 | 460610.25 | 2207970.18 | Картометрический метод | 0.10 | - |
| н1063 | 460598.15 | 2207978.42 | Картометрический метод | 0.10 | - |
| н1064 | 460596.87 | 2207980.26 | Картометрический метод | 0.10 | - |
| н1065 | 460587.83 | 2207993.52 | Картометрический метод | 0.10 | - |
| н1066 | 460345.07 | 2208141.48 | Картометрический метод | 0.10 | - |
| н1067 | 460339.68 | 2208139.27 | Картометрический метод | 0.10 | - |
| н1068 | 460337.98 | 2208138.61 | Картометрический метод | 0.10 | - |
| н1069 | 460321.83 | 2208143.78 | Картометрический метод | 0.10 | - |
| н1070 | 460321.15 | 2208150.71 | Картометрический метод | 0.10 | - |
| н1071 | 460320.60 | 2208156.37 | Картометрический метод | 0.10 | - |
| н1072 | 460216.55 | 2208222.53 | Картометрический метод | 0.10 | - |
| н1073 | 460000.25 | 2208353.30 | Картометрический метод | 0.10 | - |
| н1074 | 459900.61 | 2208413.59 | Картометрический метод | 0.10 | - |
| н1075 | 459768.26 | 2208493.69 | Картометрический метод | 0.10 | - |
| н1076 | 459762.08 | 2208494.40 | Картометрический метод | 0.10 | - |
| н1077 | 459757.28 | 2208492.62 | Картометрический метод | 0.10 | - |
| н1078 | 459750.60 | 2208486.67 | Картометрический метод | 0.10 | - |
| н1079 | 459858.87 | 2208416.61 | Картометрический метод | 0.10 | - |
| н1080 | 459888.00 | 2208382.20 | Картометрический метод | 0.10 | - |
| н1081 | 459900.24 | 2208375.20 | Картометрический метод | 0.10 | - |
| н1082 | 459968.60 | 2208335.83 | Картометрический метод | 0.10 | - |
| н1083 | 459976.36 | 2208331.54 | Картометрический метод | 0.10 | - |
| н1084 | 460020.01 | 2208306.19 | Картометрический метод | 0.10 | - |
| н1085 | 460013.68 | 2208298.21 | Картометрический метод | 0.10 | - |
| н1086 | 460012.75 | 2208297.27 | Картометрический метод | 0.10 | - |
| н1087 | 459959.85 | 2208243.03 | Картометрический метод | 0.10 | - |

3. Сведения о характерных точках части (частей) границы объекта

| Обозначение характерных точек части границы | Координаты, м | | Метод определения координат характерной точки | Средняя квадратическая погрешность положения характерной точки (Mt), м | Описание обозначения точки на местности (при наличии) |
|---|---------------|------------|---|---|---|
| | X | Y | | | |
| 1 | 2 | 3 | 4 | 5 | 6 |
| н1088 | 459904.53 | 2208181.54 | Картометрический метод | 0.10 | - |
| н1089 | 459928.42 | 2208155.86 | Картометрический метод | 0.10 | - |
| н1090 | 460025.55 | 2208105.73 | Картометрический метод | 0.10 | - |
| н1091 | 459988.02 | 2208033.01 | Картометрический метод | 0.10 | - |
| н1092 | 459963.48 | 2208049.11 | Картометрический метод | 0.10 | - |
| н1093 | 459962.76 | 2208049.58 | Картометрический метод | 0.10 | - |
| н1094 | 459901.05 | 2208090.05 | Картометрический метод | 0.10 | - |
| н1095 | 459899.60 | 2208091.23 | Картометрический метод | 0.10 | - |
| н1096 | 459908.61 | 2208111.81 | Картометрический метод | 0.10 | - |
| н1097 | 459886.95 | 2208128.57 | Картометрический метод | 0.10 | - |
| н1098 | 459788.51 | 2208016.64 | Картометрический метод | 0.10 | - |
| н1099 | 459728.93 | 2207948.93 | Картометрический метод | 0.10 | - |
| н1100 | 459533.39 | 2207726.69 | Картометрический метод | 0.10 | - |
| н1101 | 459513.30 | 2207745.54 | Картометрический метод | 0.10 | - |
| н1102 | 459414.75 | 2207838.08 | Картометрический метод | 0.10 | - |
| н1103 | 459298.05 | 2207948.82 | Картометрический метод | 0.10 | - |
| н1104 | 459332.53 | 2207985.95 | Картометрический метод | 0.10 | - |
| н1105 | 459452.50 | 2208115.42 | Картометрический метод | 0.10 | - |
| н1106 | 459455.72 | 2208119.47 | Картометрический метод | 0.10 | - |
| н1107 | 459457.09 | 2208121.33 | Картометрический метод | 0.10 | - |
| н1108 | 459471.94 | 2208111.67 | Картометрический метод | 0.10 | - |
| н1109 | 459487.13 | 2208104.79 | Картометрический метод | 0.10 | - |
| н1110 | 459496.39 | 2208106.01 | Картометрический метод | 0.10 | - |
| н1111 | 459518.69 | 2208134.63 | Картометрический метод | 0.10 | - |
| н1112 | 459528.12 | 2208178.73 | Картометрический метод | 0.10 | - |
| н1113 | 459493.96 | 2208214.98 | Картометрический метод | 0.10 | - |

3. Сведения о характерных точках части (частей) границы объекта

| Обозначение характерных точек части границы | Координаты, м | | Метод определения координат характерной точки | Средняя квадратическая погрешность положения характерной точки (Mt), м | Описание обозначения точки на местности (при наличии) |
|---|---------------|------------|---|---|---|
| | X | Y | | | |
| 1 | 2 | 3 | 4 | 5 | 6 |
| н1114 | 459489.91 | 2208218.61 | Картометрический метод | 0.10 | - |
| н1115 | 459420.01 | 2208157.11 | Картометрический метод | 0.10 | - |
| н1116 | 459423.20 | 2208154.56 | Картометрический метод | 0.10 | - |
| н1117 | 459387.95 | 2208124.35 | Картометрический метод | 0.10 | - |
| н1118 | 459202.09 | 2207978.19 | Картометрический метод | 0.10 | - |
| н1119 | 459044.50 | 2207849.25 | Картометрический метод | 0.10 | - |
| н1120 | 459016.96 | 2207826.71 | Картометрический метод | 0.10 | - |
| н1121 | 458976.64 | 2207794.11 | Картометрический метод | 0.10 | - |
| н1122 | 458940.08 | 2207765.84 | Картометрический метод | 0.10 | - |
| н1123 | 458818.11 | 2207669.28 | Картометрический метод | 0.10 | - |
| н1124 | 458675.91 | 2207552.77 | Картометрический метод | 0.10 | - |
| н1125 | 458372.62 | 2207311.05 | Картометрический метод | 0.10 | - |
| н1126 | 458284.58 | 2207239.99 | Картометрический метод | 0.10 | - |
| н1127 | 458113.61 | 2207103.29 | Картометрический метод | 0.10 | - |
| н1128 | 458045.08 | 2207048.11 | Картометрический метод | 0.10 | - |
| н1129 | 458005.34 | 2207016.10 | Картометрический метод | 0.10 | - |
| н1130 | 457952.23 | 2206973.31 | Картометрический метод | 0.10 | - |
| н1131 | 457913.76 | 2206943.04 | Картометрический метод | 0.10 | - |
| н1132 | 458034.92 | 2206938.50 | Картометрический метод | 0.10 | - |
| н1133 | 458035.69 | 2206943.16 | Картометрический метод | 0.10 | - |
| н1134 | 458039.91 | 2206944.50 | Картометрический метод | 0.10 | - |
| н1135 | 458047.54 | 2206944.61 | Картометрический метод | 0.10 | - |
| н1136 | 458053.12 | 2206940.01 | Картометрический метод | 0.10 | - |
| н1137 | 458060.81 | 2206934.64 | Картометрический метод | 0.10 | - |
| н1138 | 458198.14 | 2206930.24 | Картометрический метод | 0.10 | - |
| н1139 | 458256.01 | 2206927.47 | Картометрический метод | 0.10 | - |

3. Сведения о характерных точках части (частей) границы объекта

| Обозначение характерных точек части границы | Координаты, м | | Метод определения координат характерной точки | Средняя квадратическая погрешность положения характерной точки (Mt), м | Описание обозначения точки на местности (при наличии) |
|---|---------------|------------|---|---|---|
| | X | Y | | | |
| 1 | 2 | 3 | 4 | 5 | 6 |
| н1140 | 458314.80 | 2206948.65 | Картометрический метод | 0.10 | - |
| н1141 | 458360.90 | 2206969.02 | Картометрический метод | 0.10 | - |
| н1142 | 458373.72 | 2206976.60 | Картометрический метод | 0.10 | - |
| н1143 | 458378.72 | 2206981.76 | Картометрический метод | 0.10 | - |
| н1144 | 458384.82 | 2206984.17 | Картометрический метод | 0.10 | - |
| н1145 | 458387.37 | 2206984.65 | Картометрический метод | 0.10 | - |
| н1146 | 458352.01 | 2207046.80 | Картометрический метод | 0.10 | - |
| н1147 | 458347.63 | 2207047.82 | Картометрический метод | 0.10 | - |
| н1148 | 458340.95 | 2207050.76 | Картометрический метод | 0.10 | - |
| н1149 | 458346.02 | 2207062.72 | Картометрический метод | 0.10 | - |
| н1150 | 458348.67 | 2207061.56 | Картометрический метод | 0.10 | - |
| н1151 | 458371.15 | 2207083.17 | Картометрический метод | 0.10 | - |
| н1152 | 458386.71 | 2207098.11 | Картометрический метод | 0.10 | - |
| н1153 | 458435.87 | 2207110.53 | Картометрический метод | 0.10 | - |
| н1154 | 458498.52 | 2207127.97 | Картометрический метод | 0.10 | - |
| н1155 | 458526.89 | 2207143.43 | Картометрический метод | 0.10 | - |
| н1156 | 458540.27 | 2207126.39 | Картометрический метод | 0.10 | - |
| н1157 | 458553.68 | 2207109.31 | Картометрический метод | 0.10 | - |
| н1158 | 458546.99 | 2207105.57 | Картометрический метод | 0.10 | - |
| н1159 | 458544.32 | 2207103.49 | Картометрический метод | 0.10 | - |
| н1160 | 458539.04 | 2207100.66 | Картометрический метод | 0.10 | - |
| н1161 | 458576.34 | 2207020.07 | Картометрический метод | 0.10 | - |
| н1162 | 458437.84 | 2206936.45 | Картометрический метод | 0.10 | - |
| н1163 | 458305.18 | 2206858.92 | Картометрический метод | 0.10 | - |
| н1164 | 458205.71 | 2206864.62 | Картометрический метод | 0.10 | - |
| н1165 | 458105.90 | 2206745.03 | Картометрический метод | 0.10 | - |

3. Сведения о характерных точках части (частей) границы объекта

| Обозначение характерных точек части границы | Координаты, м | | Метод определения координат характерной точки | Средняя квадратическая погрешность положения характерной точки (Mt), м | Описание обозначения точки на местности (при наличии) |
|---|---------------|------------|---|---|---|
| | X | Y | | | |
| 1 | 2 | 3 | 4 | 5 | 6 |
| н1166 | 458132.05 | 2206746.25 | Картометрический метод | 0.10 | - |
| н1167 | 458176.63 | 2206723.76 | Картометрический метод | 0.10 | - |
| н1168 | 458201.29 | 2206759.89 | Картометрический метод | 0.10 | - |
| н1169 | 458206.56 | 2206780.87 | Картометрический метод | 0.10 | - |
| н1170 | 458263.36 | 2206837.90 | Картометрический метод | 0.10 | - |
| н1171 | 458283.94 | 2206681.29 | Картометрический метод | 0.10 | - |
| н1172 | 458378.53 | 2206329.63 | Картометрический метод | 0.10 | - |
| н1173 | 458466.32 | 2206269.16 | Картометрический метод | 0.10 | - |
| н1174 | 458492.31 | 2206231.97 | Картометрический метод | 0.10 | - |
| н1175 | 458216.05 | 2206046.56 | Картометрический метод | 0.10 | - |
| н1176 | 458198.69 | 2206034.92 | Картометрический метод | 0.10 | - |
| н1177 | 458112.88 | 2205977.34 | Картометрический метод | 0.10 | - |
| н1178 | 458079.93 | 2206030.90 | Картометрический метод | 0.10 | - |
| н1179 | 457962.17 | 2206222.35 | Картометрический метод | 0.10 | - |
| н1180 | 457903.87 | 2206301.94 | Картометрический метод | 0.10 | - |
| н1181 | 457926.39 | 2206413.36 | Картометрический метод | 0.10 | - |
| н1182 | 457958.29 | 2206557.98 | Картометрический метод | 0.10 | - |
| н1183 | 457936.68 | 2206534.70 | Картометрический метод | 0.10 | - |
| н1184 | 457884.13 | 2206471.57 | Картометрический метод | 0.10 | - |
| н1185 | 457882.63 | 2206468.54 | Картометрический метод | 0.10 | - |
| н1186 | 457886.01 | 2206464.71 | Картометрический метод | 0.10 | - |
| н1187 | 457888.31 | 2206461.46 | Картометрический метод | 0.10 | - |
| н1188 | 457890.83 | 2206456.14 | Картометрический метод | 0.10 | - |
| н1189 | 457891.80 | 2206452.22 | Картометрический метод | 0.10 | - |
| н1190 | 457892.13 | 2206446.66 | Картометрический метод | 0.10 | - |
| н1191 | 457891.75 | 2206443.18 | Картометрический метод | 0.10 | - |

3. Сведения о характерных точках части (частей) границы объекта

| Обозначение характерных точек части границы | Координаты, м | | Метод определения координат характерной точки | Средняя квадратическая погрешность положения характерной точки (Mt), м | Описание обозначения точки на местности (при наличии) |
|---|---------------|------------|---|---|---|
| | X | Y | | | |
| 1 | 2 | 3 | 4 | 5 | 6 |
| н1192 | 457890.57 | 2206440.16 | Картометрический метод | 0.10 | - |
| н1193 | 457889.19 | 2206437.88 | Картометрический метод | 0.10 | - |
| н1194 | 457887.51 | 2206436.27 | Картометрический метод | 0.10 | - |
| н1195 | 457885.15 | 2206435.19 | Картометрический метод | 0.10 | - |
| н1196 | 457876.31 | 2206431.82 | Картометрический метод | 0.10 | - |
| н1197 | 457871.99 | 2206429.24 | Картометрический метод | 0.10 | - |
| н1198 | 457868.60 | 2206425.82 | Картометрический метод | 0.10 | - |
| н1199 | 457865.43 | 2206420.74 | Картометрический метод | 0.10 | - |
| н1200 | 457863.91 | 2206415.79 | Картометрический метод | 0.10 | - |
| н1201 | 457860.09 | 2206391.99 | Картометрический метод | 0.10 | - |
| н1202 | 457860.80 | 2206384.19 | Картометрический метод | 0.10 | - |
| н1203 | 457865.98 | 2206371.77 | Картометрический метод | 0.10 | - |
| н1204 | 457867.56 | 2206365.52 | Картометрический метод | 0.10 | - |
| н1205 | 457868.17 | 2206361.80 | Картометрический метод | 0.10 | - |
| н1206 | 457868.23 | 2206353.20 | Картометрический метод | 0.10 | - |
| н1207 | 457867.25 | 2206350.22 | Картометрический метод | 0.10 | - |
| н1208 | 457865.39 | 2206347.27 | Картометрический метод | 0.10 | - |
| н1209 | 457863.08 | 2206345.95 | Картометрический метод | 0.10 | - |
| н1210 | 457847.23 | 2206339.16 | Картометрический метод | 0.10 | - |
| н1211 | 457844.94 | 2206337.41 | Картометрический метод | 0.10 | - |
| н1212 | 457843.27 | 2206335.11 | Картометрический метод | 0.10 | - |
| н1213 | 457843.06 | 2206331.93 | Картометрический метод | 0.10 | - |
| н1214 | 457843.71 | 2206329.86 | Картометрический метод | 0.10 | - |
| н1215 | 457854.22 | 2206318.48 | Картометрический метод | 0.10 | - |
| н1216 | 457857.09 | 2206313.03 | Картометрический метод | 0.10 | - |
| н1217 | 457857.48 | 2206310.64 | Картометрический метод | 0.10 | - |

3. Сведения о характерных точках части (частей) границы объекта

| Обозначение характерных точек части границы | Координаты, м | | Метод определения координат характерной точки | Средняя квадратическая погрешность положения характерной точки (Mt), м | Описание обозначения точки на местности (при наличии) |
|---|---------------|------------|---|---|---|
| | X | Y | | | |
| 1 | 2 | 3 | 4 | 5 | 6 |
| н1218 | 457857.20 | 2206308.80 | Картометрический метод | 0.10 | - |
| н1219 | 457856.38 | 2206306.71 | Картометрический метод | 0.10 | - |
| н1220 | 457849.45 | 2206295.44 | Картометрический метод | 0.10 | - |
| н1221 | 457845.76 | 2206284.41 | Картометрический метод | 0.10 | - |
| н1222 | 457845.51 | 2206280.45 | Картометрический метод | 0.10 | - |
| н1223 | 457846.22 | 2206277.57 | Картометрический метод | 0.10 | - |
| н1224 | 457847.35 | 2206275.22 | Картометрический метод | 0.10 | - |
| н1225 | 457853.69 | 2206268.71 | Картометрический метод | 0.10 | - |
| н1226 | 457855.44 | 2206265.61 | Картометрический метод | 0.10 | - |
| н1227 | 457855.67 | 2206262.05 | Картометрический метод | 0.10 | - |
| н1228 | 457854.03 | 2206259.51 | Картометрический метод | 0.10 | - |
| н1229 | 457849.74 | 2206256.00 | Картометрический метод | 0.10 | - |
| н1230 | 457851.89 | 2206252.90 | Картометрический метод | 0.10 | - |
| н1231 | 458027.95 | 2206001.64 | Картометрический метод | 0.10 | - |
| н1232 | 458106.07 | 2205890.12 | Картометрический метод | 0.10 | - |
| н1233 | 458107.65 | 2205887.87 | Картометрический метод | 0.10 | - |
| н1234 | 458109.23 | 2205885.64 | Картометрический метод | 0.10 | - |
| н1235 | 458167.37 | 2205803.73 | Картометрический метод | 0.10 | - |
| н1236 | 458229.04 | 2205835.58 | Картометрический метод | 0.10 | - |
| н1237 | 458349.54 | 2205907.46 | Картометрический метод | 0.10 | - |
| н1238 | 458368.20 | 2205918.59 | Картометрический метод | 0.10 | - |
| н1239 | 458405.25 | 2205940.69 | Картометрический метод | 0.10 | - |
| н1240 | 458453.75 | 2205969.92 | Картометрический метод | 0.10 | - |
| н1241 | 458594.96 | 2206085.84 | Картометрический метод | 0.10 | - |
| н1242 | 458660.49 | 2206025.61 | Картометрический метод | 0.10 | - |
| н1243 | 458588.60 | 2205935.90 | Картометрический метод | 0.10 | - |

3. Сведения о характерных точках части (частей) границы объекта

| Обозначение характерных точек части границы | Координаты, м | | Метод определения координат характерной точки | Средняя квадратическая погрешность положения характерной точки (Mt), м | Описание обозначения точки на местности (при наличии) |
|---|---------------|------------|---|---|---|
| | X | Y | | | |
| 1 | 2 | 3 | 4 | 5 | 6 |
| н1244 | 458547.87 | 2205887.31 | Картометрический метод | 0.10 | - |
| н1245 | 458526.29 | 2205860.33 | Картометрический метод | 0.10 | - |
| н1246 | 458501.31 | 2205829.10 | Картометрический метод | 0.10 | - |
| н1247 | 458506.25 | 2205813.33 | Картометрический метод | 0.10 | - |
| н1248 | 458532.35 | 2205730.26 | Картометрический метод | 0.10 | - |
| н1249 | 458715.04 | 2205614.23 | Картометрический метод | 0.10 | - |
| н1250 | 458682.36 | 2205566.85 | Картометрический метод | 0.10 | - |
| н1251 | 458522.17 | 2205679.52 | Картометрический метод | 0.10 | - |
| н1252 | 458495.74 | 2205790.23 | Картометрический метод | 0.10 | - |
| н1253 | 458484.83 | 2205789.58 | Картометрический метод | 0.10 | - |
| н1254 | 458479.32 | 2205755.82 | Картометрический метод | 0.10 | - |
| н1255 | 458469.47 | 2205725.80 | Картометрический метод | 0.10 | - |
| н1256 | 458455.14 | 2205701.56 | Картометрический метод | 0.10 | - |
| н1257 | 458393.30 | 2205662.87 | Картометрический метод | 0.10 | - |
| н1258 | 458482.33 | 2205619.82 | Картометрический метод | 0.10 | - |
| н1259 | 458396.65 | 2205505.80 | Картометрический метод | 0.10 | - |
| н1260 | 458422.73 | 2205489.49 | Картометрический метод | 0.10 | - |
| н1261 | 458380.36 | 2205422.58 | Картометрический метод | 0.10 | - |
| н1262 | 458385.32 | 2205364.59 | Картометрический метод | 0.10 | - |
| н1263 | 458444.48 | 2204657.73 | Картометрический метод | 0.10 | - |
| н1264 | 458536.97 | 2202550.10 | Картометрический метод | 0.10 | - |
| н1265 | 458961.98 | 2202541.99 | Картометрический метод | 0.10 | - |
| н1266 | 459052.13 | 2202540.81 | Картометрический метод | 0.10 | - |
| н1267 | 459091.17 | 2202688.22 | Картометрический метод | 0.10 | - |
| н1268 | 459419.86 | 2202856.13 | Картометрический метод | 0.10 | - |
| н1269 | 459424.41 | 2202840.50 | Картометрический метод | 0.10 | - |

3. Сведения о характерных точках части (частей) границы объекта

| Обозначение характерных точек части границы | Координаты, м | | Метод определения координат характерной точки | Средняя квадратическая погрешность положения характерной точки (Mt), м | Описание обозначения точки на местности (при наличии) |
|---|---------------|------------|---|---|---|
| | X | Y | | | |
| 1 | 2 | 3 | 4 | 5 | 6 |
| н1270 | 459412.50 | 2202834.36 | Картометрический метод | 0.10 | - |
| н1271 | 459410.46 | 2202827.68 | Картометрический метод | 0.10 | - |
| н1272 | 459419.76 | 2202807.72 | Картометрический метод | 0.10 | - |
| н1273 | 459428.57 | 2202786.99 | Картометрический метод | 0.10 | - |
| н1274 | 459442.18 | 2202770.09 | Картометрический метод | 0.10 | - |
| н1275 | 459436.19 | 2202753.47 | Картометрический метод | 0.10 | - |
| н1276 | 459441.86 | 2202742.78 | Картометрический метод | 0.10 | - |
| н1277 | 459430.71 | 2202730.25 | Картометрический метод | 0.10 | - |
| н1278 | 459424.01 | 2202726.48 | Картометрический метод | 0.10 | - |
| н1279 | 459426.41 | 2202715.78 | Картометрический метод | 0.10 | - |
| н1280 | 459439.82 | 2202703.80 | Картометрический метод | 0.10 | - |
| н1281 | 459440.68 | 2202689.92 | Картометрический метод | 0.10 | - |
| н1282 | 459432.70 | 2202683.04 | Картометрический метод | 0.10 | - |
| н1283 | 459434.12 | 2202676.45 | Картометрический метод | 0.10 | - |
| н1284 | 459445.09 | 2202668.17 | Картометрический метод | 0.10 | - |
| н1285 | 459457.79 | 2202668.07 | Картометрический метод | 0.10 | - |
| н1286 | 459466.57 | 2202664.46 | Картометрический метод | 0.10 | - |
| н1287 | 459468.58 | 2202654.22 | Картометрический метод | 0.10 | - |
| н1288 | 459460.92 | 2202634.76 | Картометрический метод | 0.10 | - |
| н1289 | 459462.59 | 2202628.47 | Картометрический метод | 0.10 | - |
| н1290 | 459472.19 | 2202623.79 | Картометрический метод | 0.10 | - |
| н1291 | 459478.62 | 2202618.08 | Картометрический метод | 0.10 | - |
| н1292 | 459492.15 | 2202616.16 | Картометрический метод | 0.10 | - |
| н1293 | 459514.90 | 2202597.70 | Картометрический метод | 0.10 | - |
| н1294 | 459515.90 | 2202583.15 | Картометрический метод | 0.10 | - |
| н1295 | 459527.63 | 2202577.79 | Картометрический метод | 0.10 | - |

3. Сведения о характерных точках части (частей) границы объекта

| Обозначение характерных точек части границы | Координаты, м | | Метод определения координат характерной точки | Средняя квадратическая погрешность положения характерной точки (Mt), м | Описание обозначения точки на местности (при наличии) |
|---|---------------|------------|---|---|---|
| | X | Y | | | |
| 1 | 2 | 3 | 4 | 5 | 6 |
| н1296 | 459524.38 | 2202564.78 | Картометрический метод | 0.10 | - |
| н1297 | 459539.34 | 2202554.38 | Картометрический метод | 0.10 | - |
| н1298 | 459548.71 | 2202529.13 | Картометрический метод | 0.10 | - |
| н1299 | 459554.54 | 2202525.21 | Картометрический метод | 0.10 | - |
| н1300 | 459561.70 | 2202527.43 | Картометрический метод | 0.10 | - |
| н1301 | 459571.29 | 2202541.63 | Картометрический метод | 0.10 | - |
| н1302 | 459577.58 | 2202544.87 | Картометрический метод | 0.10 | - |
| н1303 | 459586.73 | 2202552.70 | Картометрический метод | 0.10 | - |
| н1304 | 459597.84 | 2202553.66 | Картометрический метод | 0.10 | - |
| н1305 | 459601.84 | 2202550.79 | Картометрический метод | 0.10 | - |
| н1306 | 459610.61 | 2202529.49 | Картометрический метод | 0.10 | - |
| н1307 | 459616.19 | 2202529.02 | Картометрический метод | 0.10 | - |
| н1308 | 459621.37 | 2202517.48 | Картометрический метод | 0.10 | - |
| н1309 | 459627.30 | 2202510.16 | Картометрический метод | 0.10 | - |
| н1310 | 459627.91 | 2202504.60 | Картометрический метод | 0.10 | - |
| н1311 | 459636.13 | 2202499.17 | Картометрический метод | 0.10 | - |
| н1312 | 459644.70 | 2202492.12 | Картометрический метод | 0.10 | - |
| н1313 | 459645.30 | 2202487.12 | Картометрический метод | 0.10 | - |
| н1314 | 459655.92 | 2202484.36 | Картометрический метод | 0.10 | - |
| н1315 | 459657.02 | 2202463.19 | Картометрический метод | 0.10 | - |
| н1316 | 459661.86 | 2202458.26 | Картометрический метод | 0.10 | - |
| н1317 | 459673.86 | 2202451.26 | Картометрический метод | 0.10 | - |
| н1318 | 459674.74 | 2202445.47 | Картометрический метод | 0.10 | - |
| н1319 | 459671.61 | 2202443.30 | Картометрический метод | 0.10 | - |
| н1320 | 459671.70 | 2202436.93 | Картометрический метод | 0.10 | - |
| н1321 | 459675.48 | 2202430.91 | Картометрический метод | 0.10 | - |

3. Сведения о характерных точках части (частей) границы объекта

| Обозначение характерных точек части границы | Координаты, м | | Метод определения координат характерной точки | Средняя квадратическая погрешность положения характерной точки (Mt), м | Описание обозначения точки на местности (при наличии) |
|---|---------------|------------|---|---|---|
| | X | Y | | | |
| 1 | 2 | 3 | 4 | 5 | 6 |
| н1322 | 459691.08 | 2202422.69 | Картометрический метод | 0.10 | - |
| н1323 | 459701.29 | 2202413.58 | Картометрический метод | 0.10 | - |
| н1324 | 459703.96 | 2202409.61 | Картометрический метод | 0.10 | - |
| н1325 | 459701.28 | 2202403.62 | Картометрический метод | 0.10 | - |
| н1326 | 459697.96 | 2202396.08 | Картометрический метод | 0.10 | - |
| н1327 | 459703.10 | 2202387.38 | Картометрический метод | 0.10 | - |
| н1328 | 459701.53 | 2202378.07 | Картометрический метод | 0.10 | - |
| н1329 | 459706.50 | 2202373.18 | Картометрический метод | 0.10 | - |
| н1330 | 459721.20 | 2202364.15 | Картометрический метод | 0.10 | - |
| н1331 | 459730.11 | 2202349.89 | Картометрический метод | 0.10 | - |
| н1332 | 459745.48 | 2202348.67 | Картометрический метод | 0.10 | - |
| н1333 | 459750.55 | 2202340.02 | Картометрический метод | 0.10 | - |
| н1334 | 459773.78 | 2202337.51 | Картометрический метод | 0.10 | - |
| н1335 | 459778.68 | 2202342.87 | Картометрический метод | 0.10 | - |
| н1336 | 459787.30 | 2202343.71 | Картометрический метод | 0.10 | - |
| н1337 | 459792.32 | 2202335.70 | Картометрический метод | 0.10 | - |
| н1338 | 459796.70 | 2202321.35 | Картометрический метод | 0.10 | - |
| н1339 | 459803.61 | 2202311.80 | Картометрический метод | 0.10 | - |
| н1340 | 459825.88 | 2202303.76 | Картометрический метод | 0.10 | - |
| н1341 | 459829.03 | 2202290.31 | Картометрический метод | 0.10 | - |
| н1342 | 459825.40 | 2202270.64 | Картометрический метод | 0.10 | - |
| н1343 | 459826.32 | 2202263.49 | Картометрический метод | 0.10 | - |
| н1344 | 459832.81 | 2202258.33 | Картометрический метод | 0.10 | - |
| н1345 | 459850.95 | 2202261.40 | Картометрический метод | 0.10 | - |
| н1346 | 459879.55 | 2202263.14 | Картометрический метод | 0.10 | - |
| н1347 | 459885.01 | 2202261.01 | Картометрический метод | 0.10 | - |

3. Сведения о характерных точках части (частей) границы объекта

| Обозначение характерных точек части границы | Координаты, м | | Метод определения координат характерной точки | Средняя квадратическая погрешность положения характерной точки (Mt), м | Описание обозначения точки на местности (при наличии) |
|---|---------------|------------|---|---|---|
| | X | Y | | | |
| 1 | 2 | 3 | 4 | 5 | 6 |
| н1348 | 459891.13 | 2202252.48 | Картометрический метод | 0.10 | - |
| н1349 | 459892.78 | 2202237.30 | Картометрический метод | 0.10 | - |
| н1350 | 459895.96 | 2202230.73 | Картометрический метод | 0.10 | - |
| н1351 | 459907.41 | 2202230.09 | Картометрический метод | 0.10 | - |
| н1352 | 459930.94 | 2202227.67 | Картометрический метод | 0.10 | - |
| н1353 | 459949.09 | 2202217.57 | Картометрический метод | 0.10 | - |
| н1354 | 459956.97 | 2202203.31 | Картометрический метод | 0.10 | - |
| н1355 | 459954.43 | 2202190.26 | Картометрический метод | 0.10 | - |
| н1356 | 459935.66 | 2202179.82 | Картометрический метод | 0.10 | - |
| н1357 | 459937.74 | 2202160.32 | Картометрический метод | 0.10 | - |
| н1358 | 459967.68 | 2202161.39 | Картометрический метод | 0.10 | - |
| н1359 | 459971.90 | 2202150.48 | Картометрический метод | 0.10 | - |
| н1360 | 459968.22 | 2202140.65 | Картометрический метод | 0.10 | - |
| н1361 | 459948.45 | 2202122.83 | Картометрический метод | 0.10 | - |
| н1362 | 459948.84 | 2202115.56 | Картометрический метод | 0.10 | - |
| н1363 | 459969.15 | 2202112.36 | Картометрический метод | 0.10 | - |
| н1364 | 459976.17 | 2202107.74 | Картометрический метод | 0.10 | - |
| н1365 | 459979.06 | 2202087.64 | Картометрический метод | 0.10 | - |
| н1366 | 459986.07 | 2202087.18 | Картометрический метод | 0.10 | - |
| н1367 | 459990.93 | 2202092.51 | Картометрический метод | 0.10 | - |
| н1368 | 459986.52 | 2202104.76 | Картометрический метод | 0.10 | - |
| н1369 | 459989.37 | 2202108.77 | Картометрический метод | 0.10 | - |
| н1370 | 460000.84 | 2202113.13 | Картометрический метод | 0.10 | - |
| н1371 | 460011.54 | 2202103.65 | Картометрический метод | 0.10 | - |
| н1372 | 460014.91 | 2202078.48 | Картометрический метод | 0.10 | - |
| н1373 | 460023.86 | 2202076.36 | Картометрический метод | 0.10 | - |

3. Сведения о характерных точках части (частей) границы объекта

| Обозначение характерных точек части границы | Координаты, м | | Метод определения координат характерной точки | Средняя квадратическая погрешность положения характерной точки (Mt), м | Описание обозначения точки на местности (при наличии) |
|---|---------------|------------|---|---|---|
| | X | Y | | | |
| 1 | 2 | 3 | 4 | 5 | 6 |
| н1374 | 460026.33 | 2202068.59 | Картометрический метод | 0.10 | - |
| н1375 | 460019.71 | 2202057.12 | Картометрический метод | 0.10 | - |
| н1376 | 460011.92 | 2202051.61 | Картометрический метод | 0.10 | - |
| н1377 | 460011.56 | 2202046.20 | Картометрический метод | 0.10 | - |
| н1378 | 460016.52 | 2202044.38 | Картометрический метод | 0.10 | - |
| н1379 | 460036.94 | 2202050.61 | Картометрический метод | 0.10 | - |
| н1380 | 460042.14 | 2202049.48 | Картометрический метод | 0.10 | - |
| н1381 | 460043.82 | 2202044.53 | Картометрический метод | 0.10 | - |
| н1382 | 460042.32 | 2202035.06 | Картометрический метод | 0.10 | - |
| н1383 | 460049.06 | 2202032.00 | Картометрический метод | 0.10 | - |
| н1384 | 460054.53 | 2202026.24 | Картометрический метод | 0.10 | - |
| н1385 | 460053.39 | 2202020.97 | Картометрический метод | 0.10 | - |
| н1386 | 460045.81 | 2202010.06 | Картометрический метод | 0.10 | - |
| н1387 | 460051.29 | 2201985.83 | Картометрический метод | 0.10 | - |
| н1388 | 460055.31 | 2201983.98 | Картометрический метод | 0.10 | - |
| н1389 | 460065.22 | 2201985.08 | Картометрический метод | 0.10 | - |
| н1390 | 460070.79 | 2201978.94 | Картометрический метод | 0.10 | - |
| н1391 | 460067.96 | 2201972.10 | Картометрический метод | 0.10 | - |
| н1392 | 460049.04 | 2201959.34 | Картометрический метод | 0.10 | - |
| н1393 | 460047.50 | 2201955.42 | Картометрический метод | 0.10 | - |
| н1394 | 460073.36 | 2201932.90 | Картометрический метод | 0.10 | - |
| н1395 | 460096.72 | 2201945.45 | Картометрический метод | 0.10 | - |
| н1396 | 460104.01 | 2201946.28 | Картометрический метод | 0.10 | - |
| н1397 | 460108.95 | 2201941.98 | Картометрический метод | 0.10 | - |
| н1398 | 460110.78 | 2201918.94 | Картометрический метод | 0.10 | - |
| н1399 | 460106.93 | 2201907.01 | Картометрический метод | 0.10 | - |

3. Сведения о характерных точках части (частей) границы объекта

| Обозначение характерных точек части границы | Координаты, м | | Метод определения координат характерной точки | Средняя квадратическая погрешность положения характерной точки (Mt), м | Описание обозначения точки на местности (при наличии) |
|---|---------------|------------|---|---|---|
| | X | Y | | | |
| 1 | 2 | 3 | 4 | 5 | 6 |
| н1400 | 460115.38 | 2201898.07 | Картометрический метод | 0.10 | - |
| н1401 | 460117.31 | 2201870.80 | Картометрический метод | 0.10 | - |
| н1402 | 460121.54 | 2201865.88 | Картометрический метод | 0.10 | - |
| н1403 | 460139.58 | 2201864.58 | Картометрический метод | 0.10 | - |
| н1404 | 460146.15 | 2201856.16 | Картометрический метод | 0.10 | - |
| н1405 | 460163.93 | 2201855.90 | Картометрический метод | 0.10 | - |
| н1406 | 460172.46 | 2201835.36 | Картометрический метод | 0.10 | - |
| н1407 | 460176.07 | 2201821.23 | Картометрический метод | 0.10 | - |
| н1408 | 460168.09 | 2201812.00 | Картометрический метод | 0.10 | - |
| н1409 | 460163.55 | 2201800.84 | Картометрический метод | 0.10 | - |
| н1410 | 460160.45 | 2201794.98 | Картометрический метод | 0.10 | - |
| н1411 | 460167.50 | 2201787.04 | Картометрический метод | 0.10 | - |
| н1412 | 460177.99 | 2201773.58 | Картометрический метод | 0.10 | - |
| н1413 | 460180.43 | 2201752.31 | Картометрический метод | 0.10 | - |
| н1414 | 460178.10 | 2201744.92 | Картометрический метод | 0.10 | - |
| н1415 | 460179.77 | 2201727.49 | Картометрический метод | 0.10 | - |
| н1416 | 460182.99 | 2201722.61 | Картометрический метод | 0.10 | - |
| н1417 | 460192.77 | 2201721.08 | Картометрический метод | 0.10 | - |
| н1418 | 460204.14 | 2201702.41 | Картометрический метод | 0.10 | - |
| н1419 | 460206.76 | 2201676.54 | Картометрический метод | 0.10 | - |
| н1420 | 460221.69 | 2201661.63 | Картометрический метод | 0.10 | - |
| н1421 | 460226.57 | 2201648.65 | Картометрический метод | 0.10 | - |
| н1422 | 460217.71 | 2201609.01 | Картометрический метод | 0.10 | - |
| н1423 | 460228.07 | 2201562.56 | Картометрический метод | 0.10 | - |
| н1424 | 460226.15 | 2201554.36 | Картометрический метод | 0.10 | - |
| н1425 | 460206.93 | 2201540.71 | Картометрический метод | 0.10 | - |

3. Сведения о характерных точках части (частей) границы объекта

| Обозначение характерных точек части границы | Координаты, м | | Метод определения координат характерной точки | Средняя квадратическая погрешность положения характерной точки (Mt), м | Описание обозначения точки на местности (при наличии) |
|---|---------------|------------|---|---|---|
| | X | Y | | | |
| 1 | 2 | 3 | 4 | 5 | 6 |
| н1426 | 460205.49 | 2201531.16 | Картометрический метод | 0.10 | - |
| н1427 | 460232.47 | 2201511.41 | Картометрический метод | 0.10 | - |
| н1428 | 460235.87 | 2201487.96 | Картометрический метод | 0.10 | - |
| н1429 | 460229.20 | 2201468.14 | Картометрический метод | 0.10 | - |
| н1430 | 460227.58 | 2201453.64 | Картометрический метод | 0.10 | - |
| н1431 | 460214.56 | 2201414.06 | Картометрический метод | 0.10 | - |
| н1432 | 460201.82 | 2201406.13 | Картометрический метод | 0.10 | - |
| н1433 | 460189.24 | 2201410.46 | Картометрический метод | 0.10 | - |
| н1434 | 460179.74 | 2201409.16 | Картометрический метод | 0.10 | - |
| н1435 | 460176.15 | 2201403.31 | Картометрический метод | 0.10 | - |
| н1436 | 460174.50 | 2201386.51 | Картометрический метод | 0.10 | - |
| н1437 | 460163.26 | 2201361.25 | Картометрический метод | 0.10 | - |
| н1438 | 460163.48 | 2201350.73 | Картометрический метод | 0.10 | - |
| н1439 | 460191.95 | 2201344.40 | Картометрический метод | 0.10 | - |
| н1440 | 460195.47 | 2201334.44 | Картометрический метод | 0.10 | - |
| н1441 | 460192.00 | 2201305.68 | Картометрический метод | 0.10 | - |
| н1442 | 460197.47 | 2201285.59 | Картометрический метод | 0.10 | - |
| н1443 | 460197.39 | 2201256.13 | Картометрический метод | 0.10 | - |
| н1444 | 460177.75 | 2201232.66 | Картометрический метод | 0.10 | - |
| н1445 | 460172.79 | 2201214.81 | Картометрический метод | 0.10 | - |
| н1446 | 460169.19 | 2201209.15 | Картометрический метод | 0.10 | - |
| н1447 | 460306.39 | 2201215.21 | Картометрический метод | 0.10 | - |
| н1448 | 460368.27 | 2201211.86 | Картометрический метод | 0.10 | - |
| н1449 | 460415.51 | 2201203.36 | Картометрический метод | 0.10 | - |
| н1450 | 460470.69 | 2201189.35 | Картометрический метод | 0.10 | - |
| н1451 | 460502.92 | 2201176.32 | Картометрический метод | 0.10 | - |

3. Сведения о характерных точках части (частей) границы объекта

| Обозначение характерных точек части границы | Координаты, м | | Метод определения координат характерной точки | Средняя квадратическая погрешность положения характерной точки (Mt), м | Описание обозначения точки на местности (при наличии) |
|---|---------------|------------|---|---|---|
| | X | Y | | | |
| 1 | 2 | 3 | 4 | 5 | 6 |
| н1452 | 460538.45 | 2201151.85 | Картометрический метод | 0.10 | - |
| н1453 | 460766.56 | 2201013.89 | Картометрический метод | 0.10 | - |
| н1454 | 460860.95 | 2201008.56 | Картометрический метод | 0.10 | - |
| н1455 | 460885.32 | 2200999.79 | Картометрический метод | 0.10 | - |
| н1456 | 460920.02 | 2200979.43 | Картометрический метод | 0.10 | - |
| н1457 | 460971.27 | 2200936.53 | Картометрический метод | 0.10 | - |
| н1458 | 460986.86 | 2200852.07 | Картометрический метод | 0.10 | - |
| н1459 | 460978.94 | 2200785.57 | Картометрический метод | 0.10 | - |
| н1460 | 460980.70 | 2200767.59 | Картометрический метод | 0.10 | - |
| н1461 | 460975.17 | 2200747.76 | Картометрический метод | 0.10 | - |
| н1462 | 460966.14 | 2200671.98 | Картометрический метод | 0.10 | - |
| н1463 | 461168.58 | 2200737.26 | Картометрический метод | 0.10 | - |
| н1464 | 462127.34 | 2201046.31 | Картометрический метод | 0.10 | - |
| н1465 | 462312.84 | 2201123.33 | Картометрический метод | 0.10 | - |
| н1466 | 462388.55 | 2201430.93 | Картометрический метод | 0.10 | - |
| н1467 | 462608.79 | 2201604.09 | Картометрический метод | 0.10 | - |
| н1468 | 462696.11 | 2201670.68 | Картометрический метод | 0.10 | - |
| н1469 | 462787.96 | 2201742.34 | Картометрический метод | 0.10 | - |
| н1470 | 463144.44 | 2203480.08 | Картометрический метод | 0.10 | - |
| н1471 | 463145.35 | 2203566.61 | Картометрический метод | 0.10 | - |
| н1472 | 463041.07 | 2204060.96 | Картометрический метод | 0.10 | - |
| н1473 | 463175.01 | 2204126.69 | Картометрический метод | 0.10 | - |
| н1474 | 463158.02 | 2204213.10 | Картометрический метод | 0.10 | - |
| н1475 | 463651.75 | 2204559.54 | Картометрический метод | 0.10 | - |
| н1476 | 463741.71 | 2204369.77 | Картометрический метод | 0.10 | - |
| н1477 | 464003.51 | 2203817.60 | Картометрический метод | 0.10 | - |

3. Сведения о характерных точках части (частей) границы объекта

| Обозначение характерных точек части границы | Координаты, м | | Метод определения координат характерной точки | Средняя квадратическая погрешность положения характерной точки (Mt), м | Описание обозначения точки на местности (при наличии) |
|---|---------------|------------|---|---|---|
| | X | Y | | | |
| 1 | 2 | 3 | 4 | 5 | 6 |
| н1478 | 463855.23 | 2203624.55 | Картометрический метод | 0.10 | - |
| н1479 | 463588.43 | 2203495.40 | Картометрический метод | 0.10 | - |
| н1480 | 463583.55 | 2203367.78 | Картометрический метод | 0.10 | - |
| н1481 | 463923.93 | 2203541.87 | Картометрический метод | 0.10 | - |
| н1482 | 464057.41 | 2203703.64 | Картометрический метод | 0.10 | - |
| н1483 | 464152.81 | 2203498.59 | Картометрический метод | 0.10 | - |
| н1484 | 464330.48 | 2203116.73 | Картометрический метод | 0.10 | - |
| н896 | 464346.63 | 2203192.27 | Картометрический метод | 0.10 | - |
| н1485 | 461994.74 | 2201517.96 | Картометрический метод | 0.10 | - |
| н1486 | 460843.79 | 2201471.04 | Картометрический метод | 0.10 | - |
| н1487 | 460198.75 | 2202251.07 | Картометрический метод | 0.10 | - |
| н1488 | 459931.63 | 2202609.70 | Картометрический метод | 0.10 | - |
| н1489 | 459893.85 | 2202832.44 | Картометрический метод | 0.10 | - |
| н1490 | 460265.17 | 2203353.80 | Картометрический метод | 0.10 | - |
| н1491 | 460533.63 | 2203541.40 | Картометрический метод | 0.10 | - |
| н1492 | 461296.03 | 2203547.95 | Картометрический метод | 0.10 | - |
| н1493 | 461300.85 | 2203219.46 | Картометрический метод | 0.10 | - |
| н1494 | 461538.61 | 2203221.73 | Картометрический метод | 0.10 | - |
| н1495 | 461693.89 | 2203232.50 | Картометрический метод | 0.10 | - |
| н1496 | 461695.15 | 2203222.58 | Картометрический метод | 0.10 | - |
| н1497 | 461557.15 | 2203213.01 | Картометрический метод | 0.10 | - |
| н1498 | 461403.44 | 2203210.15 | Картометрический метод | 0.10 | - |
| н1499 | 461989.06 | 2201811.29 | Картометрический метод | 0.10 | - |
| н1485 | 461994.74 | 2201517.96 | Картометрический метод | 0.10 | - |
| н1500 | 460651.40 | 2207796.14 | Картометрический метод | 0.10 | - |
| н1501 | 460647.03 | 2207725.97 | Картометрический метод | 0.10 | - |

3. Сведения о характерных точках части (частей) границы объекта

| Обозначение характерных точек части границы | Координаты, м | | Метод определения координат характерной точки | Средняя квадратическая погрешность положения характерной точки (Mt), м | Описание обозначения точки на местности (при наличии) |
|---|---------------|------------|---|---|---|
| | X | Y | | | |
| 1 | 2 | 3 | 4 | 5 | 6 |
| н1502 | 460535.47 | 2207730.33 | Картометрический метод | 0.10 | - |
| н1503 | 460534.81 | 2207718.91 | Картометрический метод | 0.10 | - |
| н1504 | 460487.45 | 2207722.35 | Картометрический метод | 0.10 | - |
| н1505 | 460488.68 | 2207733.53 | Картометрический метод | 0.10 | - |
| н1506 | 460478.15 | 2207745.79 | Картометрический метод | 0.10 | - |
| н1507 | 460471.99 | 2207745.95 | Картометрический метод | 0.10 | - |
| н1508 | 460471.49 | 2207832.74 | Картометрический метод | 0.10 | - |
| н1509 | 460531.76 | 2207830.00 | Картометрический метод | 0.10 | - |
| н1510 | 460529.56 | 2207800.98 | Картометрический метод | 0.10 | - |
| н1511 | 460540.31 | 2207800.42 | Картометрический метод | 0.10 | - |
| н1512 | 460540.39 | 2207802.54 | Картометрический метод | 0.10 | - |
| н1513 | 460649.42 | 2207798.59 | Картометрический метод | 0.10 | - |
| н1500 | 460651.40 | 2207796.14 | Картометрический метод | 0.10 | - |

Раздел 3

Сведения о местоположении измененных (уточненных) границ объекта

1. Система координат -

2. Сведения о характерных точках границ объекта

| Обозначение характерных точек границ | Существующие координаты, м | | Измененные (уточненные) координаты, м | | Метод определения координат характерной точки | Средняя квадратическая погрешность положения характерной точки (Mt), м | Описание обозначения точки на местности (при наличии) |
|--|-------------------------------|---|---|---|---|---|--|
| | X | Y | X | Y | | | |
| 1 | 2 | 3 | 4 | 5 | 6 | 7 | 8 |
| - | - | - | - | - | - | - | |

3. Сведения о характерных точках части (частей) границы объекта

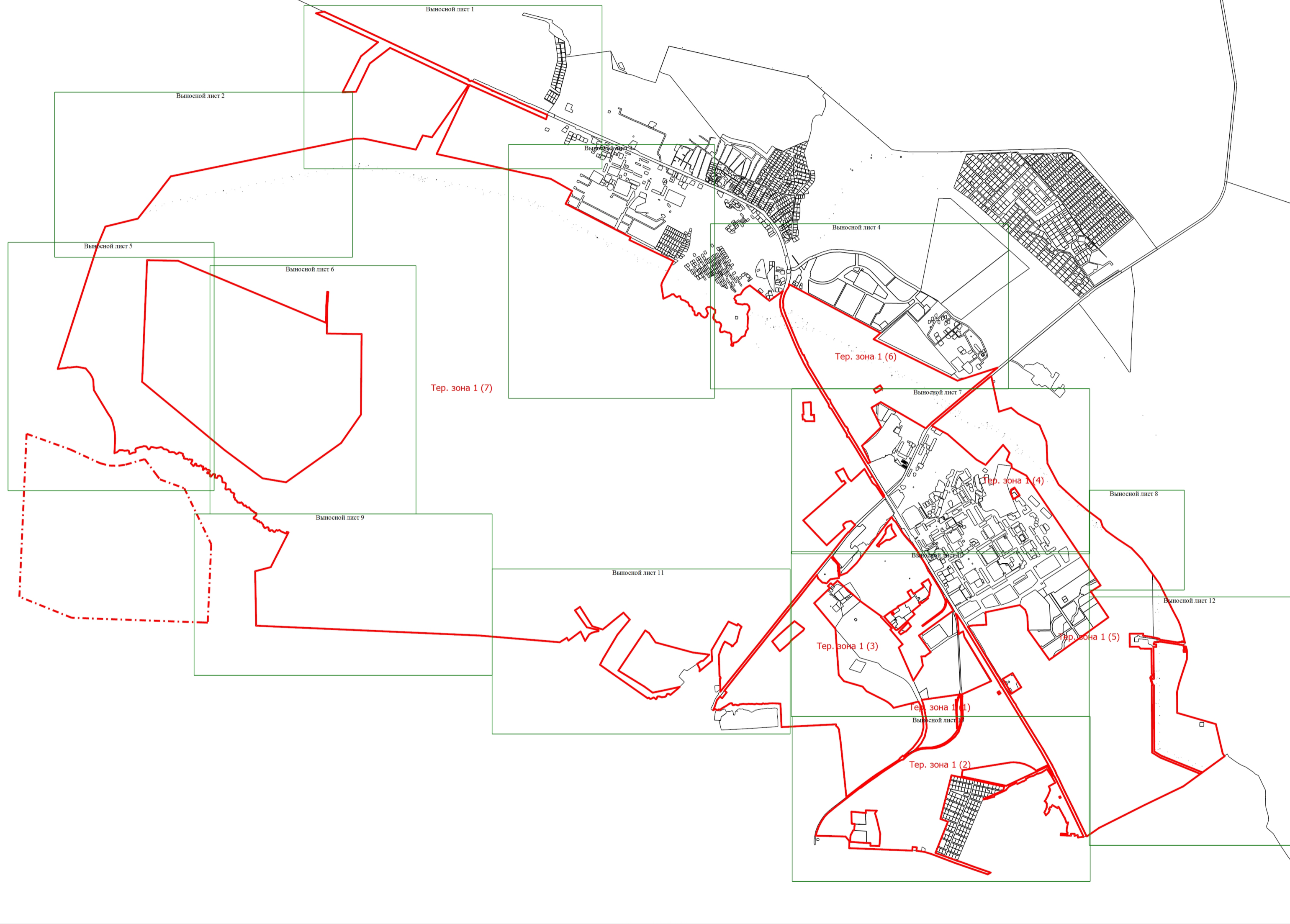
| Обозначение характерных точек части границы | Существующие координаты, м | | Измененные (уточненные) координаты, м | | Метод определения координат характерной точки | Средняя квадратическая погрешность положения характерной точки (Mt), м | Описание обозначения точки на местности (при наличии) |
|--|-------------------------------|---|---|---|---|---|--|
| | X | Y | X | Y | | | |
| 1 | 2 | 3 | 4 | 5 | 6 | 7 | 8 |
| - | - | - | - | - | - | - | |

**Текстовое описание местоположения границ
населенных пунктов, территориальных зон, особо охраняемых природных
территорий, зон с особыми условиями использования территорий**

| Прохождение границы | | Описание прохождения границы |
|----------------------------|-----------------|-------------------------------------|
| от точки | до точки | |
| 1 | 2 | 3 |
| - | - | - |

Раздел 4
План границ объекта

МСК 47 зона 2



Масштаб 1:30000

- Условные обозначения
- Тер. зона 1 (1) - Территориальная зона ТСН-1
 - Существующая часть границы, имеющаяся в ЕГРН сведения о которой достаточны для определения ее местоположения
 - - - - - Граница населенного пункта
 - Граница территориальной зоны

Подпись _____

Дата " ____ " _____ г.

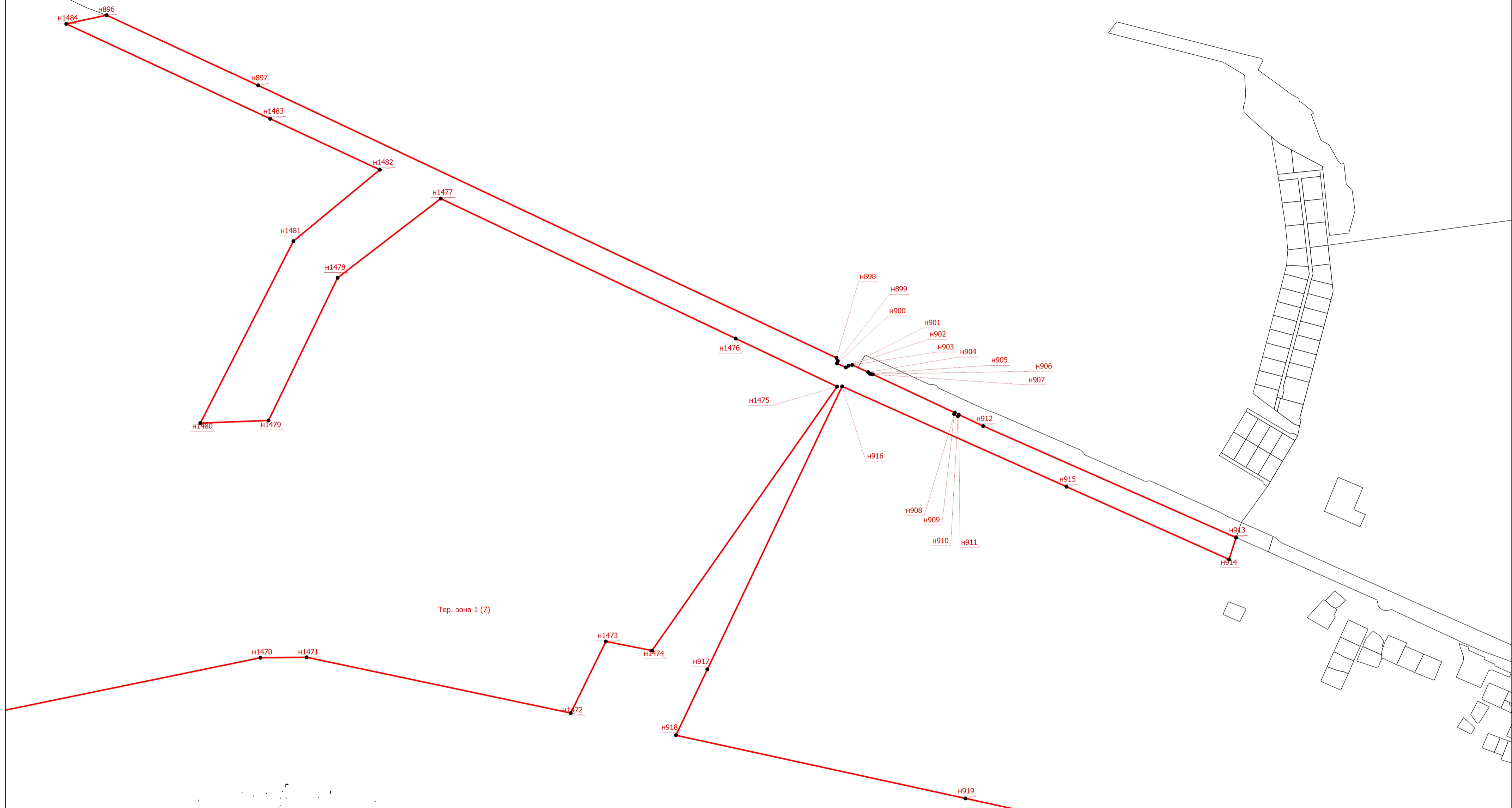
Место для оттиска печати (при наличии) лица, составившего описание местоположения границ объекта

Раздел 4

План границ объекта

Выносной лист 1

МСК 47 зона 2



Масштаб 1:5000

- Условные обозначения
- - Характерная точка границы, сведения о которой позволяют однозначно определить ее положение на местности
 - Тер. зона 1 (1) - Территориальная зона ТСН-1
 - н1 - Обозначение новой характерной точки
 - - Существующая часть границы, имеющаяся в ЕГРН сведения о которой достаточны для определения ее местоположения
 - - Граница территориальной зоны

Подпись _____

Дата " ____ " _____ г.


Место для отрисовки печати (при наличии) лица, составившего описание местоположения границ объекта

Раздел 4

План границ объекта

Выносной лист 2

МСК 47 зона 2



Масштаб 1:5000

- Условные обозначения
- - Характерная точка границы, сведения о которой позволяют однозначно определить ее положение на местности
 - Тер. зона 1 (1) - Территориальная зона ТСН-1
 - н1 - Обозначение новой характерной точки
 - - Существующая часть границы, имеющаяся в ЕГРН сведения о которой достаточны для определения ее местоположения
 - - Граница территориальной зоны

Подпись _____

Дата " ____ " _____ г.

Место для отрисовки печати (при наличии) лица, составившего описание местоположения границ объекта

Раздел 4

План границ объекта

Выносной лист 3

МСК 47 зона 2



Тер. зона 1 (7)

Масштаб 1:5000

- Условные обозначения
- - Характерная точка границы, сведения о которой позволяют однозначно определить ее положение на местности
 - Тер. зона 1 (1) - Территориальная зона ТСН-1
 - н1 - Обозначение новой характерной точки
 - - Существующая часть границы, имеющиеся в ЕГРН сведения о которой достаточны для определения ее местоположения
 - - Граница территориальной зоны

Подпись _____

Дата " ____ " _____ г.

Место для оттиска печати (при наличии) лица, составившего описание местоположения границ объекта

Раздел 4
План границ объекта

Выносной лист 4

МСК 47 зона 2



Масштаб 1:5000

- Условные обозначения
- - Характерная точка границы, сведения о которой позволяют однозначно определить ее положение на местности
 - Тер. зона 1 (1) - Территориальная зона ТСН-1
 - н1 - Обозначение новой характерной точки
 - - Существующая часть границы, имеющаяся в ЕГРН сведения о которой достаточны для определения ее местоположения
 - - Граница территориальной зоны

Подпись _____

Дата " ____ " _____ г.

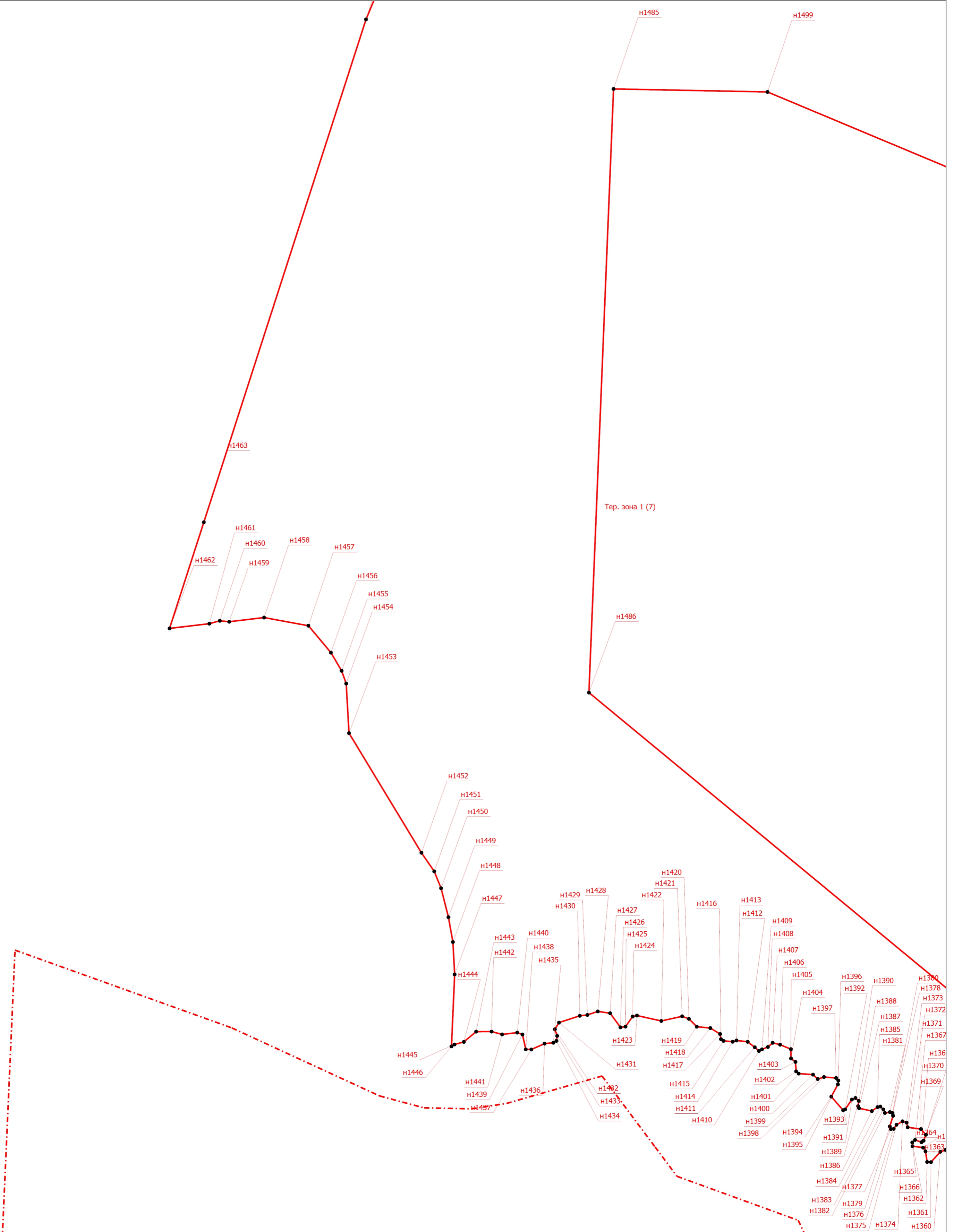
Место для оттиска печати (при наличии) лица, составившего описание местоположения границ объекта

Раздел 4

План границ объекта

Выносной лист 5

МСК 47 зона 2



Масштаб 1:5000

- Условные обозначения
- - Характерная точка границы, сведения о которой позволяют однозначно определить ее положение на местности
 - Тер. зона 1 (1) - Территориальная зона ТСН-1
 - n1 - Обозначение новой характерной точки
 - — — — — - Существующая часть границы, имеющиеся в ЕГРН сведения о которой достаточны для определения ее местоположения
 - · — · — · — · - Граница населенного пункта
 - — — — — - Граница территориальной зоны

Подпись _____

Дата " ____ " _____ г.

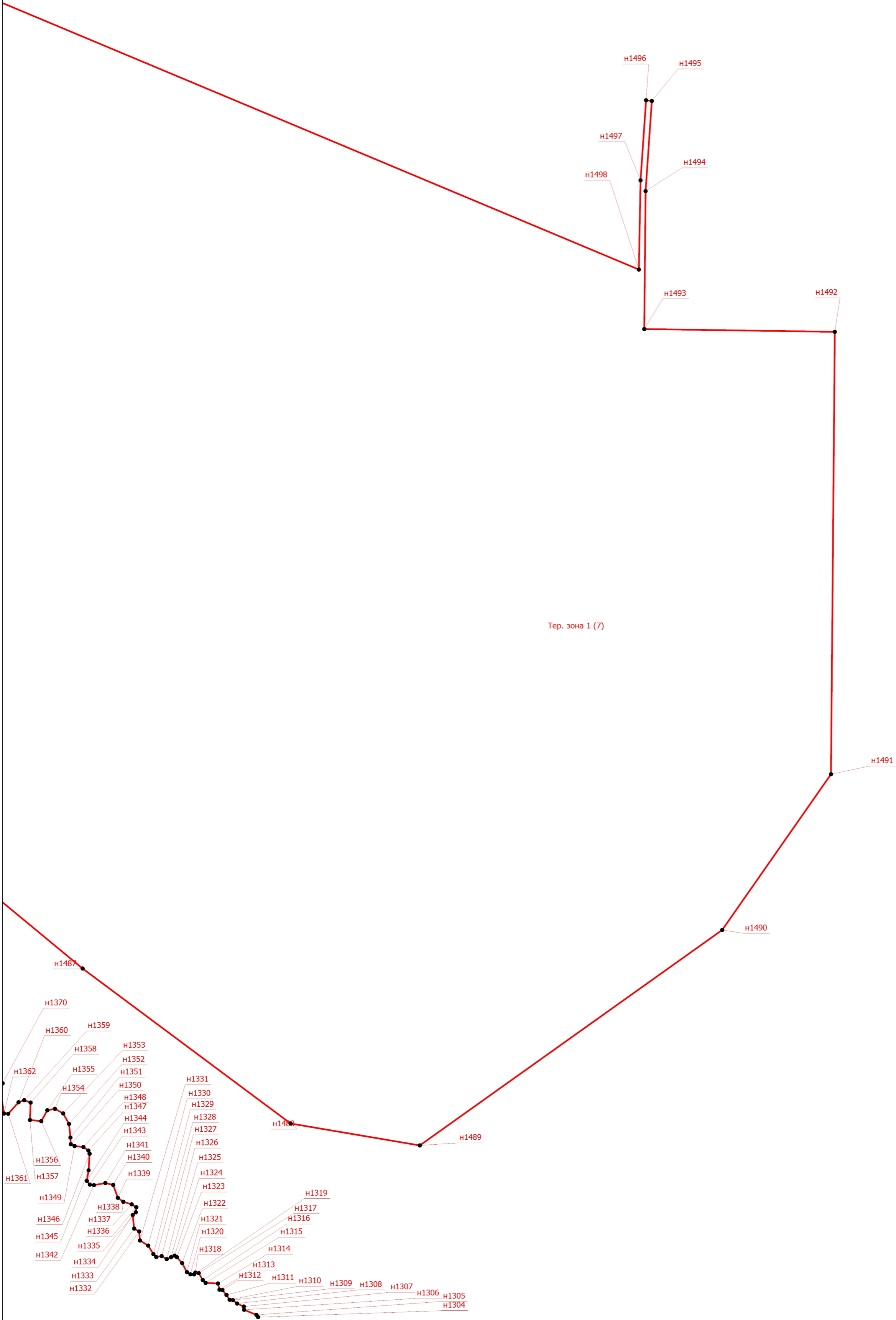
Место для оттиска печати (при наличии) лица, составившего описание местоположения границ объекта

Раздел 4

План границ объекта

Выносной лист 6

МСК 47 зона 2



Масштаб 1:5000

- Условные обозначения
- - Характерная точка границы, сведения о которой позволяют однозначно определить ее положение на местности
 - Тер. зона 1 (1) - Территориальная зона ТСН-1
 - n1 - Обозначение новой характерной точки
 - - Существующая часть границы, имеющиеся в ЕГРН сведения о которой достаточны для определения ее местоположения
 - - Граница территориальной зоны

Подпись _____

Дата " ____ " _____ г.

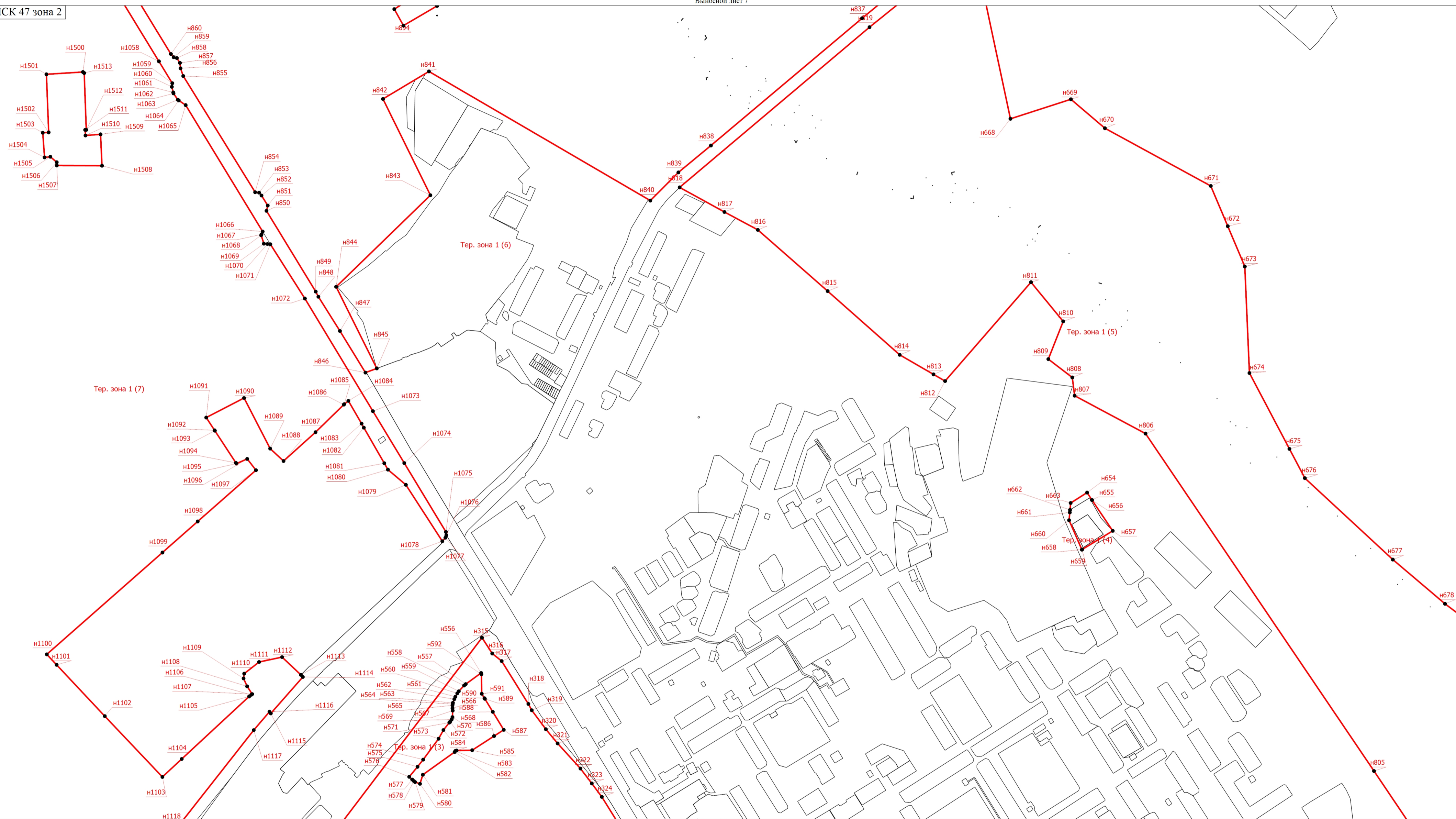
Место для оттиска печати (при наличии) лица, составившего описание местоположения границ объекта

Раздел 4

План границ объекта

Выносной лист 7

МСК 47 зона 2



Масштаб 1:5000

- Условные обозначения
- - Характерная точка границы, сведения о которой позволяют однозначно определить ее положение на местности
 - Тер. зона 1 (1) - Территориальная зона ТСН-1
 - н1 - Обозначение новой характерной точки
 - - Существующая часть границы, имеющаяся в ЕГРН сведения о которой достаточны для определения ее местоположения
 - - Граница территориальной зоны

Подпись _____

Дата " ____ " _____ г.

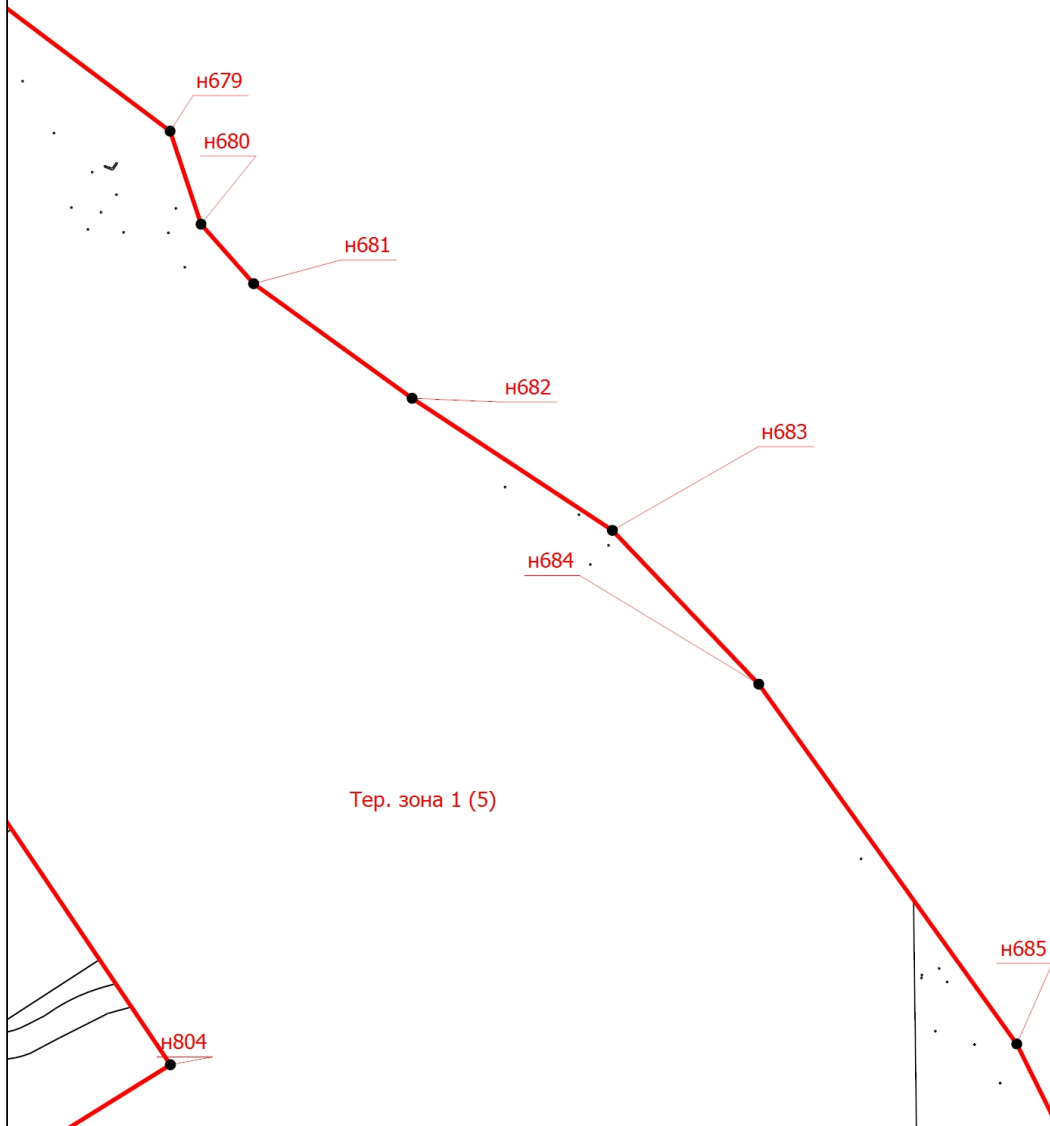
Место для отриски печати (при наличии) лица, составившего описание местоположения границ объекта

Раздел 4

План границ объекта

Выносной лист 8

МСК 47 зона 2



Масштаб 1:5000

Условные обозначения

- - Характерная точка границы, сведения о которой позволяют однозначно определить ее положение на местности
- Тер. зона 1 (1)** - Территориальная зона ТСН-1
- n1** - Обозначение новой характерной точки
- (thin line) - Существующая часть границы, имеющиеся в ЕГРН сведения о которой достаточны для определения ее местоположения
- (thick red line) - Граница территориальной зоны

Подпись _____

Дата " ____ " _____ г.

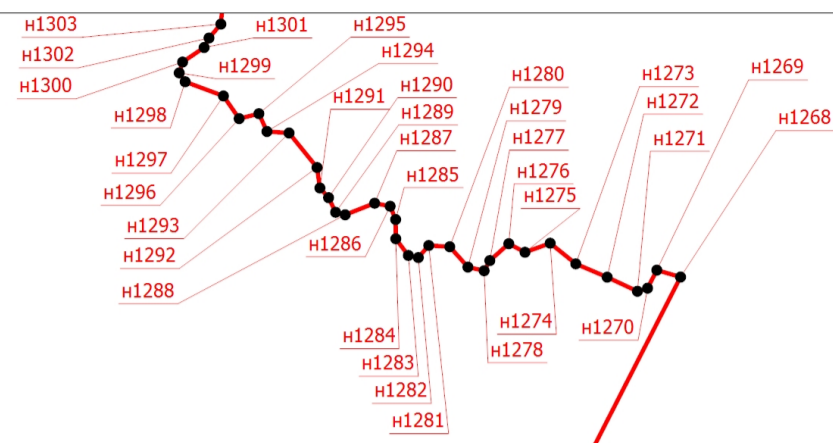
Место для оттиска печати (при наличии) лица, составившего описание местоположения границ объекта

Раздел 4

План границ объекта

Выносной лист 9

МСК 47 зона 2



Тер. зона 1 (7)

Масштаб 1:5000

- Условные обозначения
- - Характерная точка границы, сведения о которой позволяют однозначно определить ее положение на местности
 - Тер. зона 1 (1) - Территориальная зона ТСН-1
 - н1 - Обозначение новой характерной точки
 - - Существующая часть границы, имеющиеся в ЕГРН сведения о которой достаточны для определения ее местоположения
 - - - - - Граница населенного пункта
 - - - - - Граница территориальной зоны

Подпись _____

Дата " ____ " _____ г.

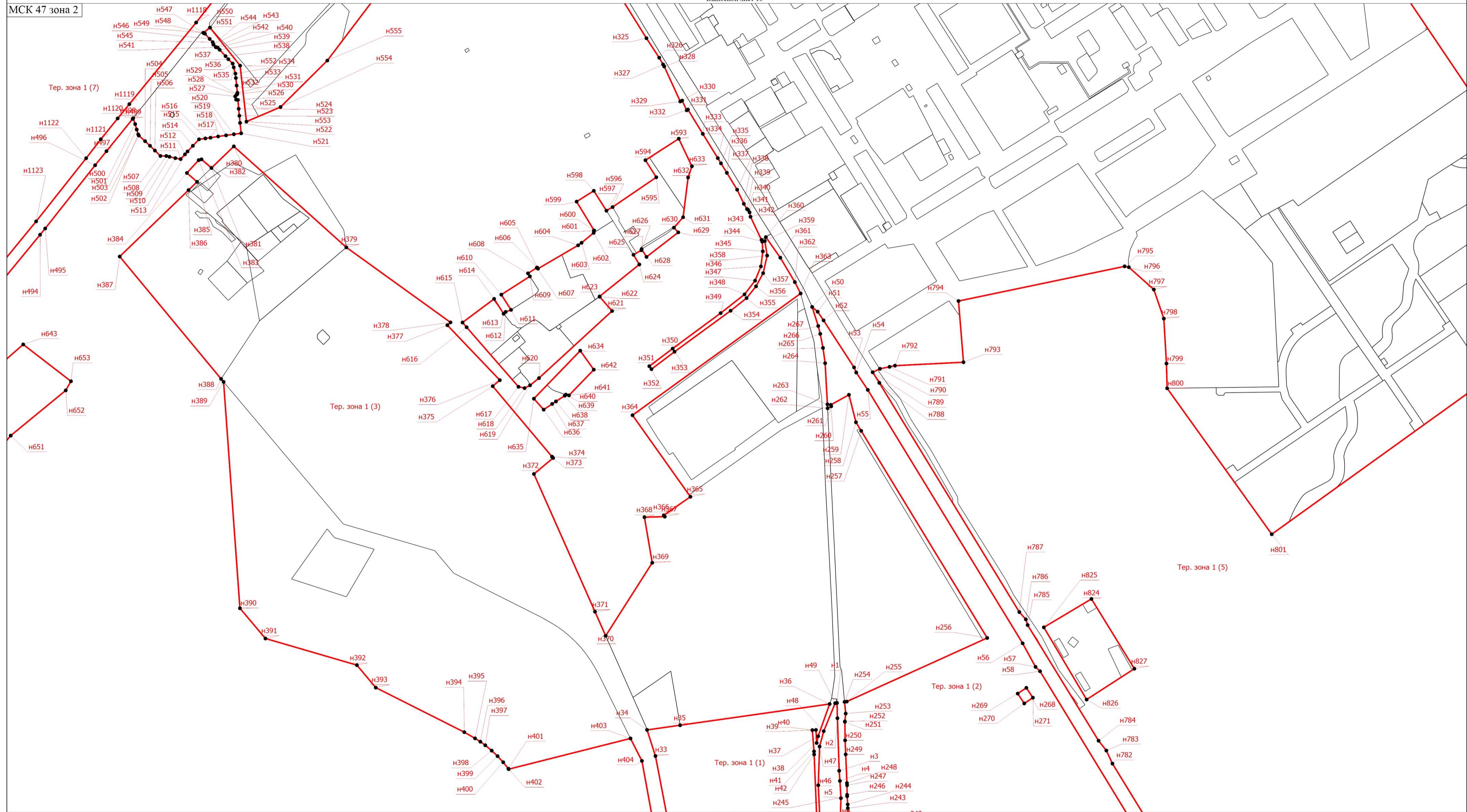
Место для оттиска печати (при наличии) лица, составившего описание местоположения границ объекта

Раздел 4

План границ объекта

Выносной лист 10

МСК 47 зона 2



- Условные обозначения
- - Характерная точка границы, сведения о которой позволяют однозначно определить ее положение на местности
 - Тер. зона 1 (1) - Территориальная зона ТСН-1
 - n1 - Обозначение новой характерной точки
 - - Существующая часть границы, имеющаяся в ЕГРН сведения о которой достаточны для определения ее местоположения
 - - Граница территориальной зоны

Масштаб 1:5000

Подпись _____

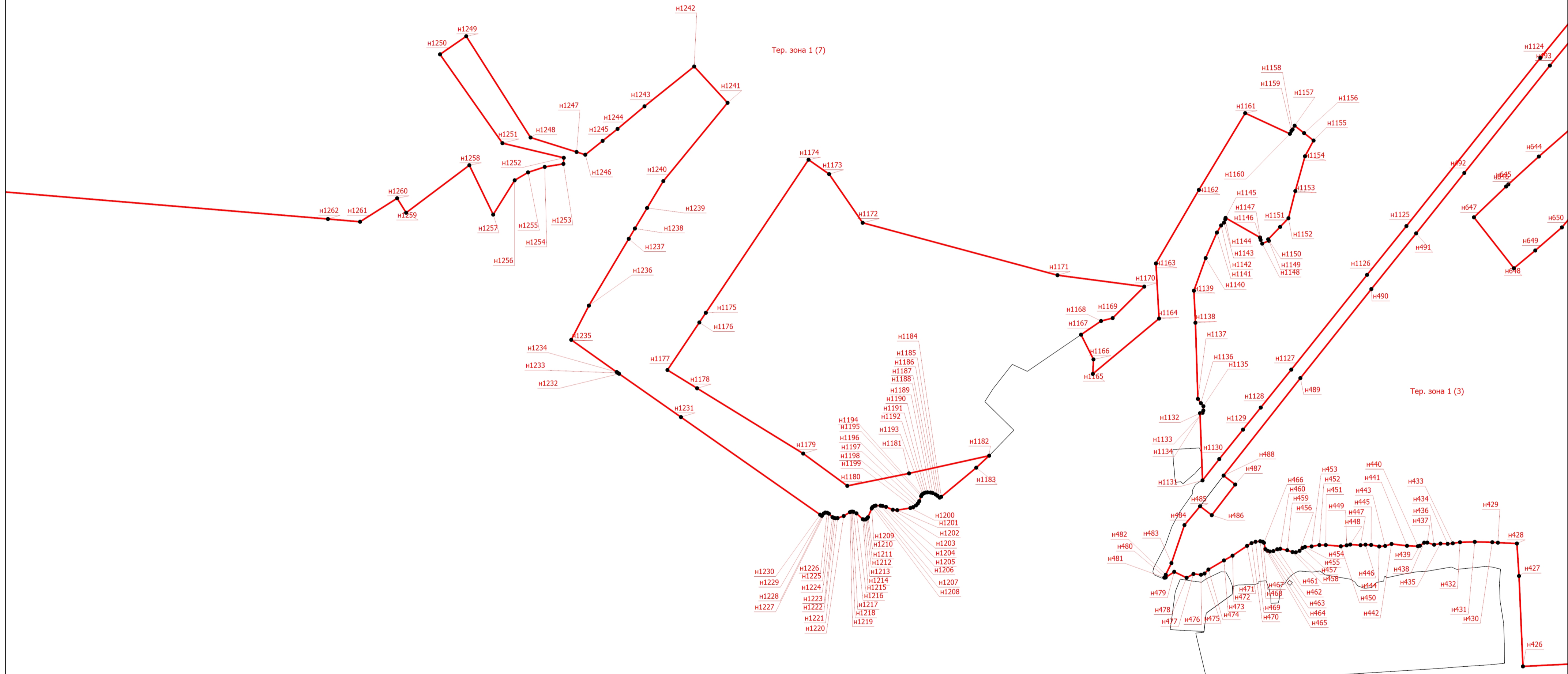
Дата " ____ " _____ г.

Место для оттиска печати (при наличии) лица, составившего описание местоположения границ объекта

Раздел 4
План границ объекта

Выносной лист 11

МСК 47 зона 2



Масштаб 1:5000

- Условные обозначения
- - Характерная точка границы, сведения о которой позволяют однозначно определить ее положение на местности
 - Тер. зона 1 (1)** - Территориальная зона ТСН-1
 - n1 - Обозначение новой характерной точки
 - — — — — Существующая часть границы, имеющиеся в ЕГРН сведения о которой достаточны для определения ее местоположения
 - Граница территориальной зоны

Подпись _____

Дата " ____ " _____ г.

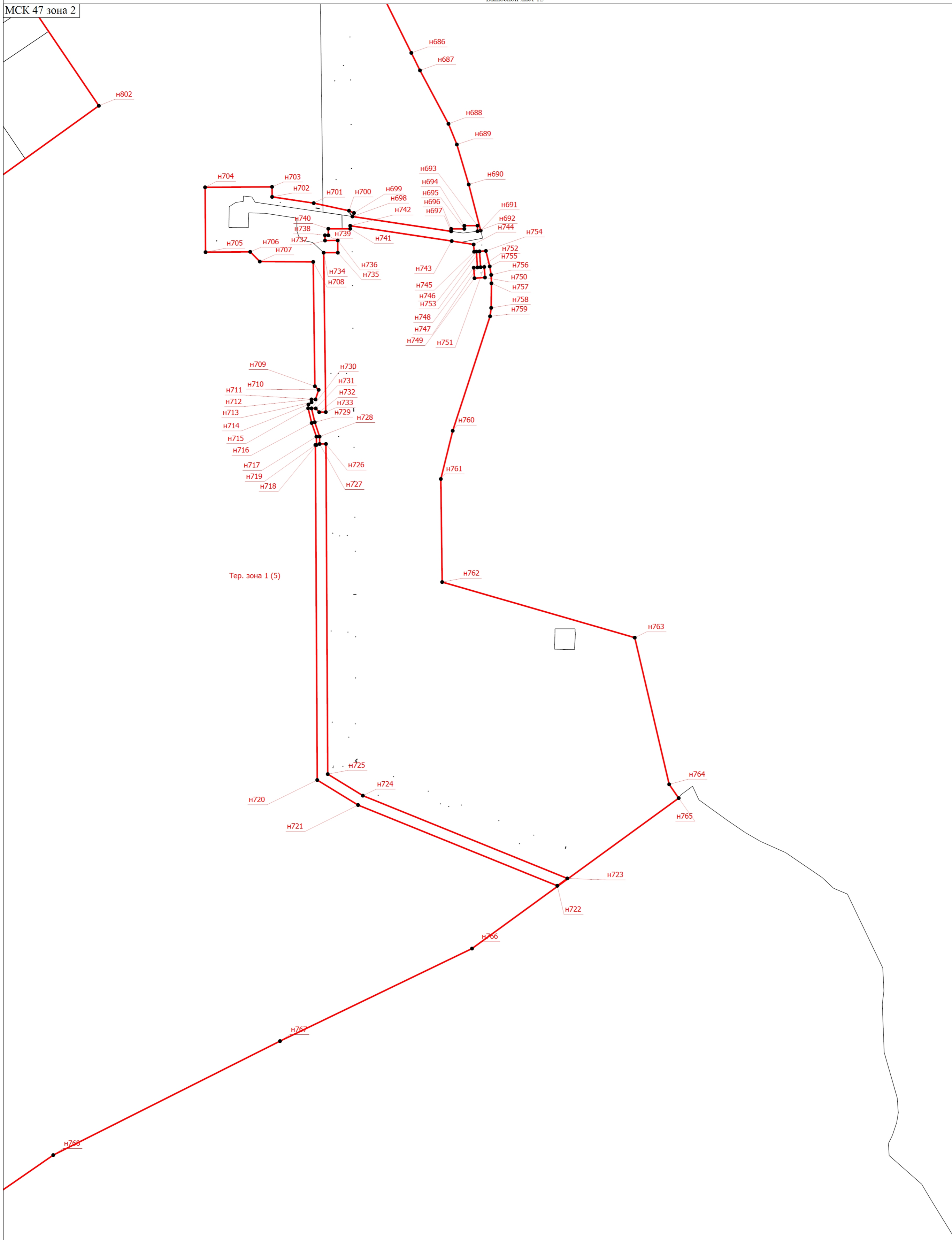
Место для оттиска печати (при наличии) лица, составившего описание местоположения границ объекта

Раздел 4

План границ объекта

Выносной лист 12

МСК 47 зона 2



Масштаб 1:5000

Условные обозначения

- - Характерная точка границы, сведения о которой позволяют однозначно определить ее положение на местности
- Тер. зона 1 (1)
н1 - Территориальная зона ТСН-1
- - Обозначение новой характерной точки
- - Существующая часть границы, имеющаяся в ЕГРН сведения о которой достаточны для определения ее местоположения
- - Граница территориальной зоны

Подпись _____

Дата " ____ " _____ г.

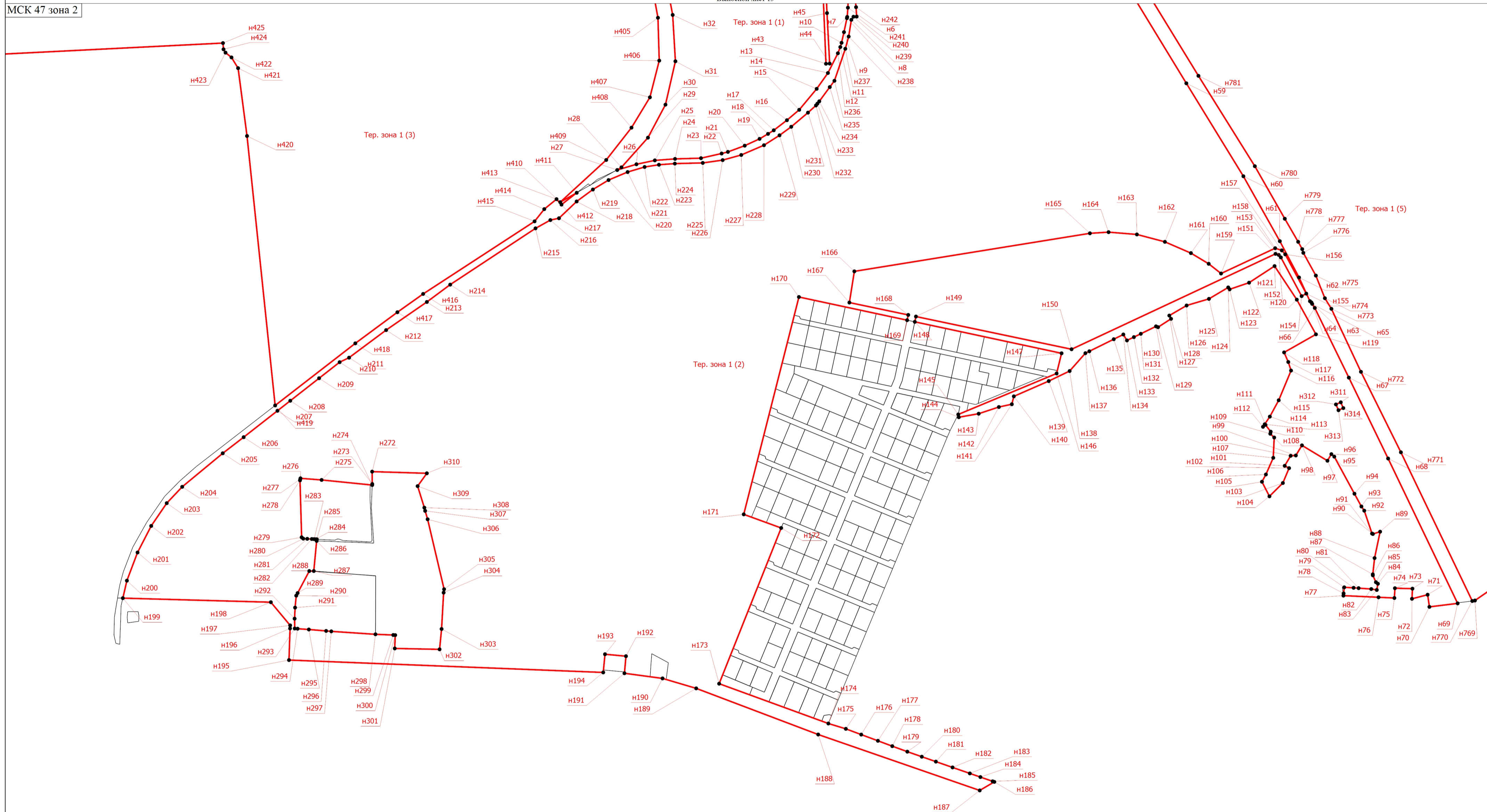
Место для оттиска печати (при наличии) лица, составившего описание местоположения границ объекта

Раздел 4

План границ объекта

Выносной лист 13

МСК 47 зона 2



Масштаб 1:5000

- Условные обозначения
- - Характерная точка границы, сведения о которой позволяют однозначно определить ее положение на местности
 - Тер. зона 1 (1) - Территориальная зона ТСН-1
 - n1 - Обозначение новой характерной точки
 - - Существующая часть границы, имеющаяся в ЕГРН сведения о которой достаточны для определения ее местоположения
 - - Граница территориальной зоны

Подпись _____

Дата " ____ " _____ г.

Место для отписки печати (при наличии) лица, составившего описание местоположения границ объекта

ОПИСАНИЕ МЕСТОПОЛОЖЕНИЯ ГРАНИЦ

Зоны режимных территорий в границах населенного пункта (ТСН-2)

(наименование объекта, местоположение границ которого описано (далее - объект))

Раздел 1

Сведения об объекте

| № п/п | Характеристики объекта | Описание характеристик |
|-------|---|--|
| 1 | 2 | 3 |
| 1. | Местоположение объекта | Ленинградская область, район Всеволожский, город Сертолово |
| 2. | Площадь объекта +/- величина погрешности определения площади (Р +/- Дельта Р) | 1555171 +/- 436 м ² |
| 3. | Иные характеристики объекта | - |

Раздел 2

Сведения о местоположении границ объекта

1. Система координат МСК 47 зона 2

2. Сведения о характерных точках границ объекта

| Обозначение характерных точек границ | Координаты, м | | Метод определения координат характерной точки | Средняя квадратическая погрешность положения характерной точки (Mt), м | Описание обозначения точки на местности (при наличии) |
|--|---------------|---|---|---|---|
| | X | Y | | | |
| 1 | 2 | 3 | 4 | 5 | 6 |
| - | - | - | - | - | |

3. Сведения о характерных точках части (частей) границы объекта

| Обозначение характерных точек части границы | Координаты, м | | Метод определения координат характерной точки | Средняя квадратическая погрешность положения характерной точки (Mt), м | Описание обозначения точки на местности (при наличии) |
|---|---------------|------------|---|---|---|
| | X | Y | | | |
| 1 | 2 | 3 | 4 | 5 | 6 |
| Часть 1 | | | | | |
| н1 | 456787.22 | 2208423.16 | Картометрический метод | 0.10 | - |
| н2 | 456762.91 | 2208405.65 | Картометрический метод | 0.10 | - |
| н3 | 456722.09 | 2208418.42 | Картометрический метод | 0.10 | - |
| н4 | 456715.97 | 2208419.95 | Картометрический метод | 0.10 | - |
| н5 | 456700.01 | 2208424.65 | Картометрический метод | 0.10 | - |
| н6 | 456567.20 | 2208455.94 | Картометрический метод | 0.10 | - |
| н7 | 456560.76 | 2208455.02 | Картометрический метод | 0.10 | - |
| н8 | 456491.76 | 2208451.15 | Картометрический метод | 0.10 | - |
| н9 | 456453.12 | 2208447.34 | Картометрический метод | 0.10 | - |
| н10 | 456454.79 | 2208362.28 | Картометрический метод | 0.10 | - |
| н11 | 456480.12 | 2208363.12 | Картометрический метод | 0.10 | - |
| н12 | 456480.32 | 2208359.38 | Картометрический метод | 0.10 | - |
| н13 | 456481.65 | 2208325.66 | Картометрический метод | 0.10 | - |
| н14 | 456506.80 | 2208325.74 | Картометрический метод | 0.10 | - |
| н15 | 456579.73 | 2208325.97 | Картометрический метод | 0.10 | - |
| н16 | 456592.82 | 2208325.99 | Картометрический метод | 0.10 | - |

3. Сведения о характерных точках части (частей) границы объекта

| Обозначение характерных точек части границы | Координаты, м | | Метод определения координат характерной точки | Средняя квадратическая погрешность положения характерной точки (Mt), м | Описание обозначения точки на местности (при наличии) |
|---|---------------|------------|---|---|---|
| | X | Y | | | |
| 1 | 2 | 3 | 4 | 5 | 6 |
| н17 | 456601.75 | 2208208.51 | Картометрический метод | 0.10 | - |
| н18 | 456658.93 | 2208213.96 | Картометрический метод | 0.10 | - |
| н19 | 456654.80 | 2208322.20 | Картометрический метод | 0.10 | - |
| н20 | 456654.81 | 2208322.40 | Картометрический метод | 0.10 | - |
| н21 | 456721.40 | 2208317.88 | Картометрический метод | 0.10 | - |
| н22 | 456764.99 | 2208319.42 | Картометрический метод | 0.10 | - |
| н23 | 456790.46 | 2208319.30 | Картометрический метод | 0.10 | - |
| н1 | 456787.22 | 2208423.16 | Картометрический метод | 0.10 | - |
| Часть 2 | | | | | |
| н24 | 462091.15 | 2209675.88 | Картометрический метод | 0.10 | - |
| н25 | 461918.08 | 2209867.55 | Картометрический метод | 0.10 | - |
| н26 | 461898.15 | 2209839.63 | Картометрический метод | 0.10 | - |
| н27 | 461552.25 | 2210235.04 | Картометрический метод | 0.10 | - |
| н28 | 461541.45 | 2210240.42 | Картометрический метод | 0.10 | - |
| н29 | 461537.78 | 2210243.32 | Картометрический метод | 0.10 | - |
| н30 | 461419.06 | 2210096.19 | Картометрический метод | 0.10 | - |
| н31 | 461007.26 | 2209604.83 | Картометрический метод | 0.10 | - |
| н32 | 461001.13 | 2209597.51 | Картометрический метод | 0.10 | - |
| н33 | 460986.90 | 2209577.67 | Картометрический метод | 0.10 | - |
| н34 | 461029.62 | 2209541.29 | Картометрический метод | 0.10 | - |
| н35 | 461105.27 | 2209476.62 | Картометрический метод | 0.10 | - |
| н36 | 461112.72 | 2209470.30 | Картометрический метод | 0.10 | - |
| н37 | 461183.93 | 2209451.83 | Картометрический метод | 0.10 | - |
| н38 | 461262.65 | 2209410.50 | Картометрический метод | 0.10 | - |
| н39 | 461319.73 | 2209357.36 | Картометрический метод | 0.10 | - |
| н40 | 461386.65 | 2209290.44 | Картометрический метод | 0.10 | - |

3. Сведения о характерных точках части (частей) границы объекта

| Обозначение характерных точек части границы | Координаты, м | | Метод определения координат характерной точки | Средняя квадратическая погрешность положения характерной точки (Mt), м | Описание обозначения точки на местности (при наличии) |
|---|---------------|------------|---|---|---|
| | X | Y | | | |
| 1 | 2 | 3 | 4 | 5 | 6 |
| н41 | 461432.25 | 2209222.24 | Картометрический метод | 0.10 | - |
| н42 | 461469.87 | 2209151.65 | Картометрический метод | 0.10 | - |
| н43 | 461526.66 | 2209093.84 | Картометрический метод | 0.10 | - |
| н44 | 461582.81 | 2209028.15 | Картометрический метод | 0.10 | - |
| н24 | 462091.15 | 2209675.88 | Картометрический метод | 0.10 | - |
| Часть 3 | | | | | |
| н45 | 463974.33 | 2205905.19 | Картометрический метод | 0.10 | - |
| н46 | 463801.23 | 2205924.38 | Картометрический метод | 0.10 | - |
| н47 | 463799.25 | 2205930.52 | Картометрический метод | 0.10 | - |
| н48 | 463770.52 | 2206019.77 | Картометрический метод | 0.10 | - |
| н49 | 463756.97 | 2206061.85 | Картометрический метод | 0.10 | - |
| н50 | 463747.26 | 2206106.60 | Картометрический метод | 0.10 | - |
| н51 | 463734.27 | 2206144.42 | Картометрический метод | 0.10 | - |
| н52 | 463707.07 | 2206215.20 | Картометрический метод | 0.10 | - |
| н53 | 463674.20 | 2206329.96 | Картометрический метод | 0.10 | - |
| н54 | 463636.10 | 2206313.06 | Картометрический метод | 0.10 | - |
| н55 | 463612.18 | 2206372.38 | Картометрический метод | 0.10 | - |
| н56 | 463742.66 | 2206463.11 | Картометрический метод | 0.10 | - |
| н57 | 463143.61 | 2206940.88 | Картометрический метод | 0.10 | - |
| н58 | 463157.93 | 2206844.65 | Картометрический метод | 0.10 | - |
| н59 | 463171.00 | 2206756.69 | Картометрический метод | 0.10 | - |
| н60 | 463173.22 | 2206737.68 | Картометрический метод | 0.10 | - |
| н61 | 463194.57 | 2206598.24 | Картометрический метод | 0.10 | - |
| н62 | 463156.19 | 2206565.27 | Картометрический метод | 0.10 | - |
| н63 | 463159.78 | 2206559.86 | Картометрический метод | 0.10 | - |
| н64 | 463151.43 | 2206543.34 | Картометрический метод | 0.10 | - |

3. Сведения о характерных точках части (частей) границы объекта

| Обозначение характерных точек части границы | Координаты, м | | Метод определения координат характерной точки | Средняя квадратическая погрешность положения характерной точки (Mt), м | Описание обозначения точки на местности (при наличии) |
|---|---------------|------------|---|---|---|
| | X | Y | | | |
| 1 | 2 | 3 | 4 | 5 | 6 |
| н65 | 463049.26 | 2206482.49 | Картометрический метод | 0.10 | - |
| н66 | 463044.61 | 2206492.13 | Картометрический метод | 0.10 | - |
| н67 | 462902.53 | 2206426.72 | Картометрический метод | 0.10 | - |
| н68 | 462902.60 | 2206426.54 | Картометрический метод | 0.10 | - |
| н69 | 462924.43 | 2206377.08 | Картометрический метод | 0.10 | - |
| н70 | 462928.49 | 2206367.91 | Картометрический метод | 0.10 | - |
| н71 | 462931.57 | 2206360.77 | Картометрический метод | 0.10 | - |
| н72 | 462936.36 | 2206349.94 | Картометрический метод | 0.10 | - |
| н73 | 462941.95 | 2206336.67 | Картометрический метод | 0.10 | - |
| н74 | 462943.46 | 2206333.18 | Картометрический метод | 0.10 | - |
| н75 | 462952.65 | 2206311.84 | Картометрический метод | 0.10 | - |
| н76 | 462986.84 | 2206235.23 | Картометрический метод | 0.10 | - |
| н77 | 463012.89 | 2206176.85 | Картометрический метод | 0.10 | - |
| н78 | 463013.00 | 2206176.84 | Картометрический метод | 0.10 | - |
| н79 | 463015.83 | 2206176.52 | Картометрический метод | 0.10 | - |
| н80 | 463031.94 | 2206155.91 | Картометрический метод | 0.10 | - |
| н81 | 463041.56 | 2206134.00 | Картометрический метод | 0.10 | - |
| н82 | 463042.36 | 2206110.50 | Картометрический метод | 0.10 | - |
| н83 | 463132.73 | 2205903.40 | Картометрический метод | 0.10 | - |
| н84 | 463156.49 | 2205848.79 | Картометрический метод | 0.10 | - |
| н85 | 463206.50 | 2205735.53 | Картометрический метод | 0.10 | - |
| н86 | 463257.21 | 2205621.00 | Картометрический метод | 0.10 | - |
| н87 | 463333.62 | 2205449.57 | Картометрический метод | 0.10 | - |
| н88 | 463340.90 | 2205433.25 | Картометрический метод | 0.10 | - |
| н89 | 463359.42 | 2205391.81 | Картометрический метод | 0.10 | - |
| н90 | 463359.80 | 2205391.23 | Картометрический метод | 0.10 | - |

3. Сведения о характерных точках части (частей) границы объекта

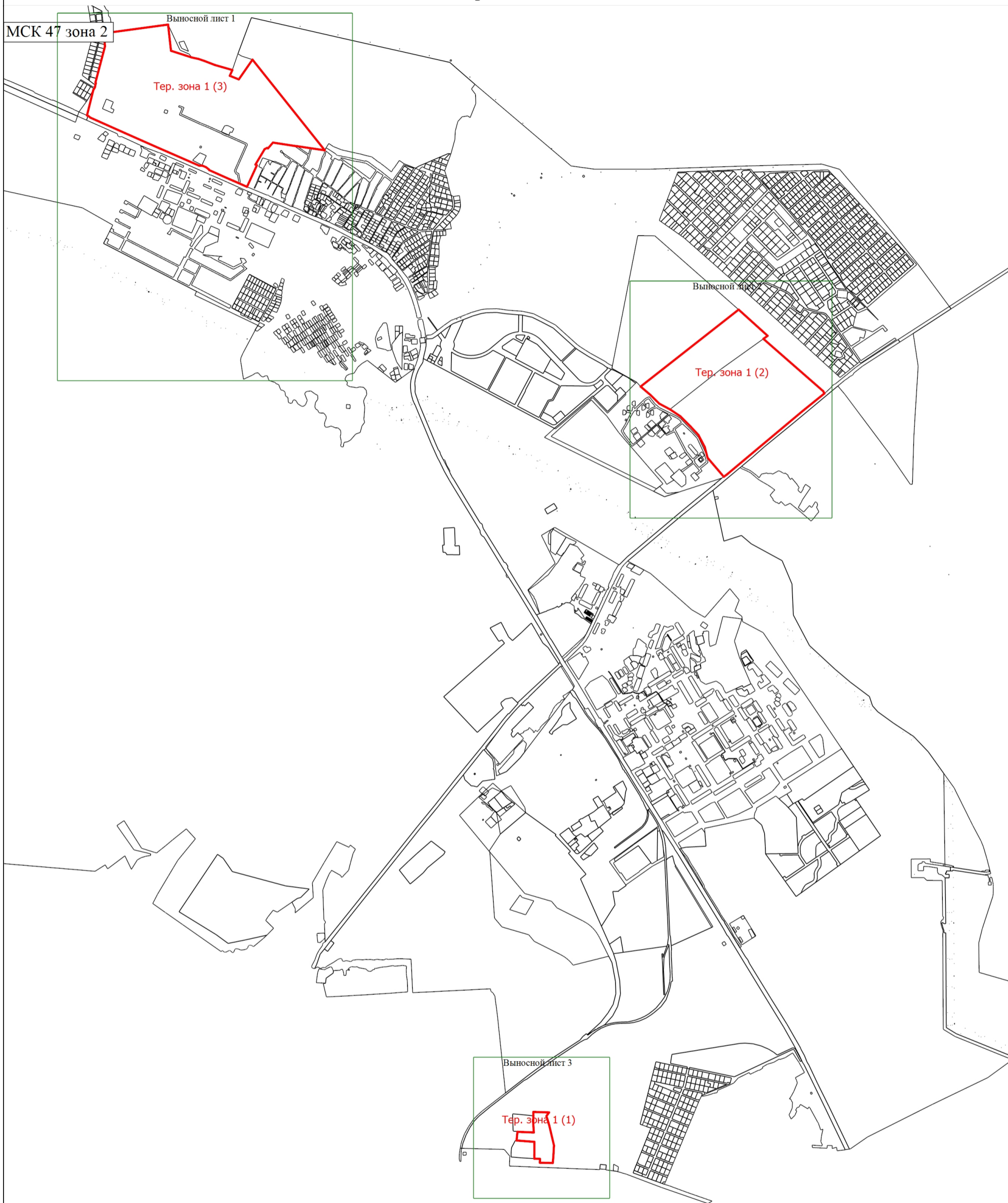
| Обозначение характерных точек части границы | Координаты, м | | Метод определения координат характерной точки | Средняя квадратическая погрешность положения характерной точки (Mt), м | Описание обозначения точки на местности (при наличии) |
|---|---------------|------------|---|---|---|
| | X | Y | | | |
| 1 | 2 | 3 | 4 | 5 | 6 |
| н91 | 463370.43 | 2205377.96 | Картометрический метод | 0.10 | - |
| н92 | 463370.96 | 2205376.74 | Картометрический метод | 0.10 | - |
| н93 | 463371.49 | 2205375.52 | Картометрический метод | 0.10 | - |
| н94 | 463374.24 | 2205369.26 | Картометрический метод | 0.10 | - |
| н95 | 463542.07 | 2205411.06 | Картометрический метод | 0.10 | - |
| н96 | 463550.94 | 2205416.35 | Картометрический метод | 0.10 | - |
| н97 | 463559.49 | 2205421.46 | Картометрический метод | 0.10 | - |
| н98 | 463578.47 | 2205425.20 | Картометрический метод | 0.10 | - |
| н99 | 463583.31 | 2205426.48 | Картометрический метод | 0.10 | - |
| н100 | 463588.15 | 2205427.76 | Картометрический метод | 0.10 | - |
| н101 | 463591.92 | 2205425.14 | Картометрический метод | 0.10 | - |
| н102 | 463618.22 | 2205432.10 | Картометрический метод | 0.10 | - |
| н103 | 463659.78 | 2205443.06 | Картометрический метод | 0.10 | - |
| н104 | 463685.55 | 2205449.88 | Картометрический метод | 0.10 | - |
| н105 | 463711.34 | 2205456.69 | Картометрический метод | 0.10 | - |
| н106 | 463737.11 | 2205463.50 | Картометрический метод | 0.10 | - |
| н107 | 463762.88 | 2205470.30 | Картометрический метод | 0.10 | - |
| н108 | 463788.67 | 2205477.12 | Картометрический метод | 0.10 | - |
| н109 | 463814.45 | 2205483.94 | Картометрический метод | 0.10 | - |
| н110 | 463829.53 | 2205487.92 | Картометрический метод | 0.10 | - |
| н111 | 463916.95 | 2205483.20 | Картометрический метод | 0.10 | - |
| н112 | 463970.24 | 2205875.12 | Картометрический метод | 0.10 | - |
| н45 | 463974.33 | 2205905.19 | Картометрический метод | 0.10 | - |

**Текстовое описание местоположения границ
населенных пунктов, территориальных зон, особо охраняемых природных
территорий, зон с особыми условиями использования территорий**

| Прохождение границы | | Описание прохождения границы |
|----------------------------|-----------------|-------------------------------------|
| от точки | до точки | |
| 1 | 2 | 3 |
| - | - | - |

Раздел 4

План границ объекта



Масштаб 1:25000

Условные обозначения

- Тер. зона 1 (1)** - Территориальная зона ТСН-2
- - Существующая часть границы, имеющиеся в ЕГРН сведения о которой достаточны для определения ее местоположения
- - Граница территориальной зоны

Подпись _____

Дата " ____ " ____ г.

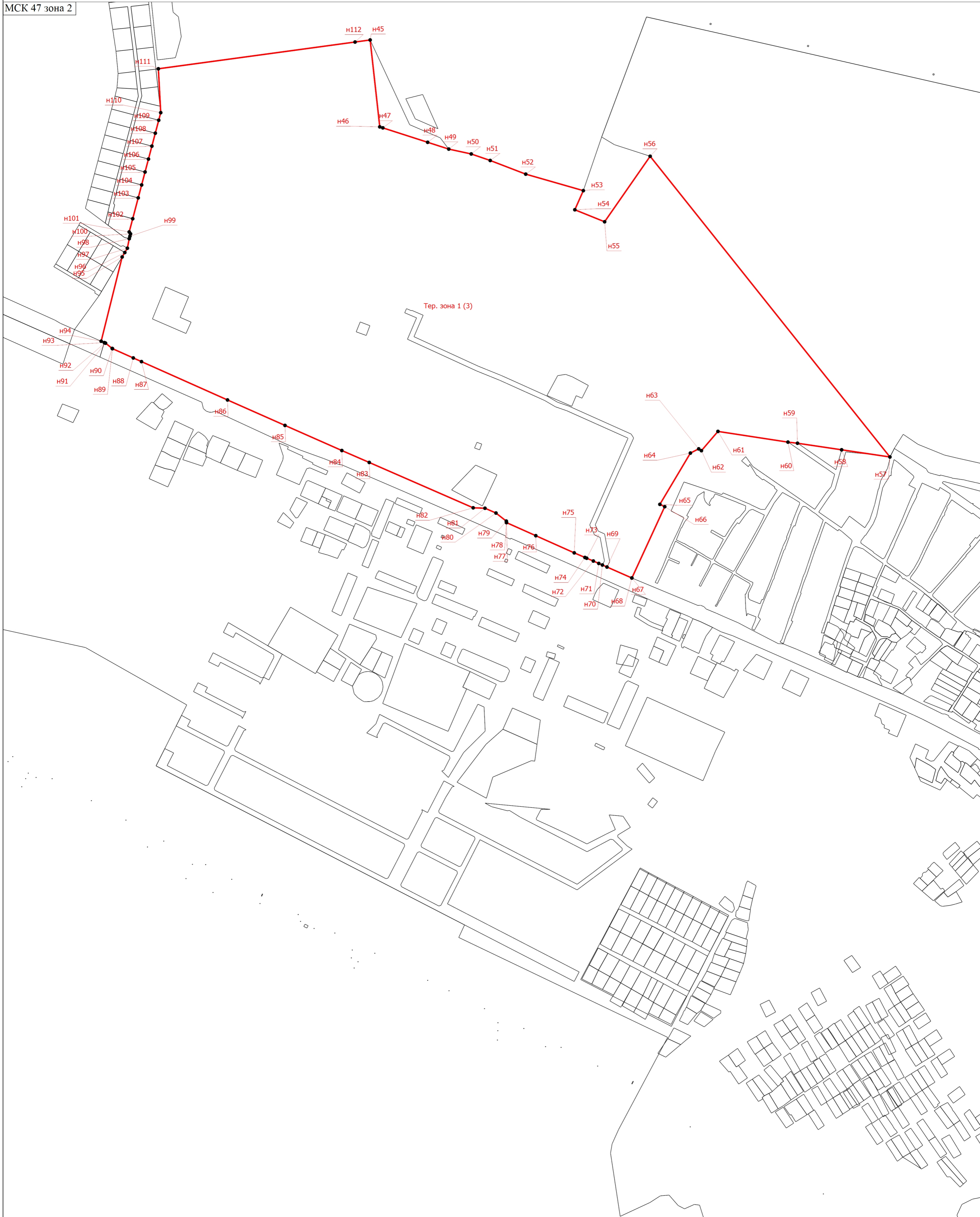
Место для оттиска печати (при наличии) лица, составившего описание местоположения границ объекта

Раздел 4

План границ объекта

Выносной лист 1

МСК 47 зона 2



Масштаб 1:5000

- Условные обозначения
- - Характерная точка границы, сведения о которой позволяют однозначно определить ее положение на местности
 - Тер. зона 1 (1) - Территориальная зона ТСН-2
 - н1 - Обозначение новой характерной точки
 - - Существующая часть границы, имеющиеся в ЕГРН сведения о которой достаточны для определения ее местоположения
 - - Граница территориальной зоны

Подпись _____

Дата " ____ " _____ г.

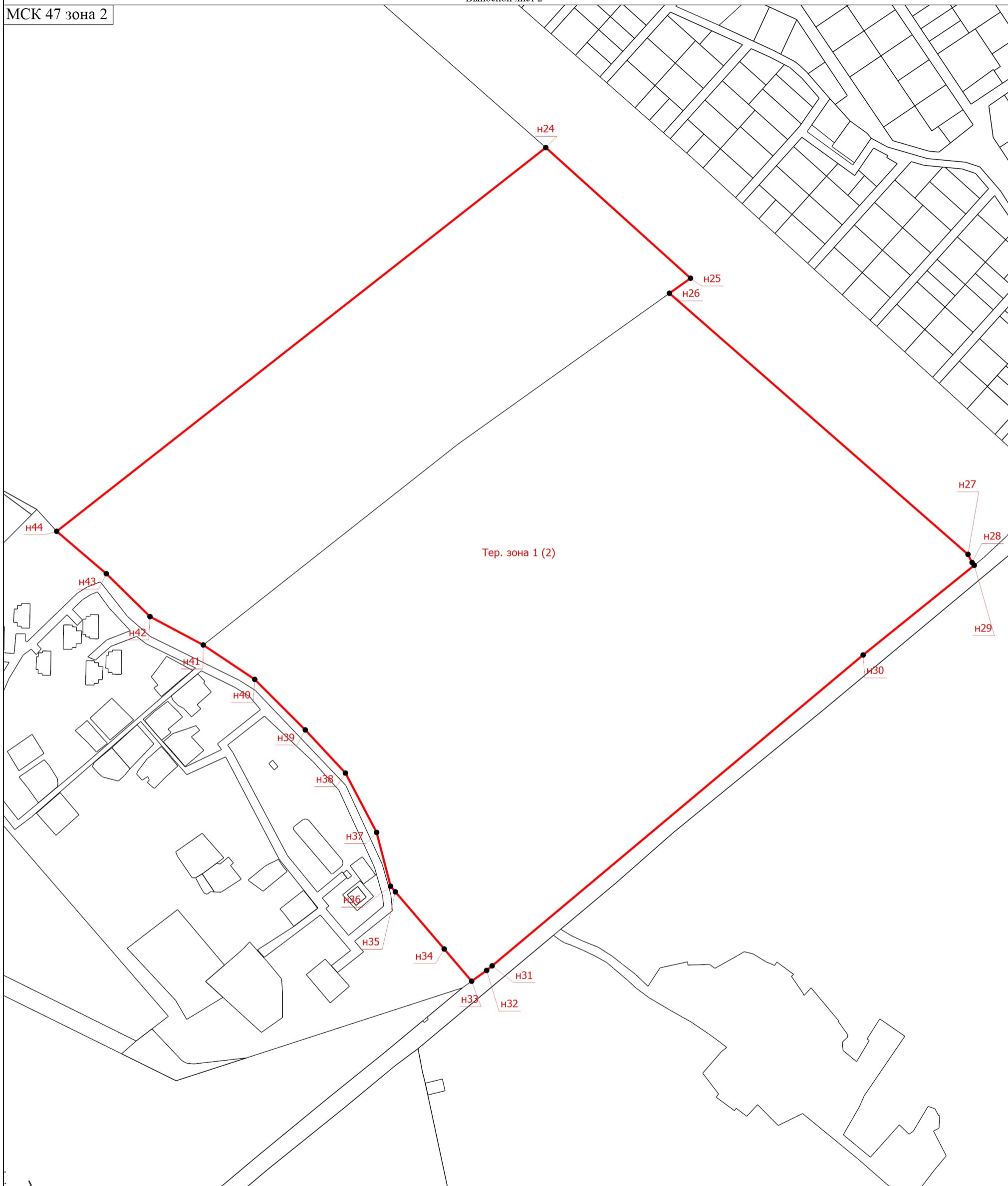
Место для оттиска печати (при наличии) лица, составившего описание местоположения границ объекта

Раздел 4

План границ объекта

Выносной лист 2

МСК 47 зона 2



Тер. зона 1 (2)

Масштаб 1:5000

Условные обозначения

- - Характерная точка границы, сведения о которой позволяют однозначно определить ее положение на местности
- Тер. зона 1 (1)** - Территориальная зона ТСН-2
- н1** - Обозначение новой характерной точки
- - Существующая часть границы, имеющиеся в ЕГРН сведения о которой достаточны для определения ее местоположения
- (красная линия) - Граница территориальной зоны

Подпись _____

Дата " ____ " _____ г.

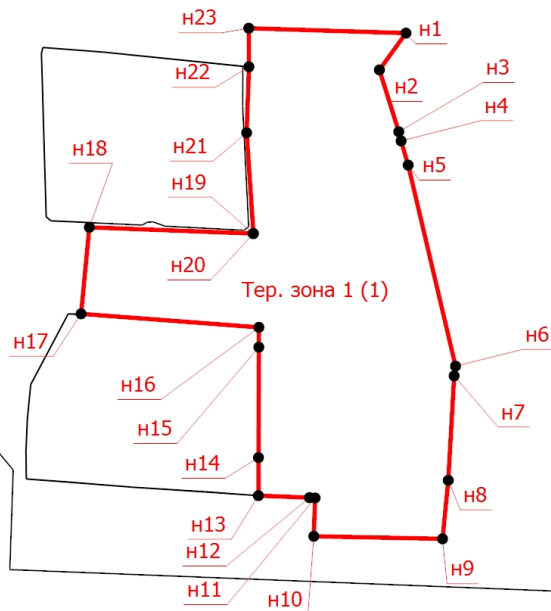
Место для оттиска печати (при наличии) лица, составившего описание местоположения границ объекта

Раздел 4

План границ объекта

Выносной лист 3

МСК 47 зона 2



Масштаб 1:5000

Условные обозначения



- Характерная точка границы, сведения о которой позволяют однозначно определить ее положение на местности

Тер. зона 1 (1)

- Территориальная зона ТСН-2

н1

- Обозначение новой характерной точки

— - Существующая часть границы, имеющиеся в ЕГРН сведения о которой достаточны для определения ее местоположения

— - Граница территориальной зоны

Подпись _____

Дата " ____ " _____ г.

Место для оттиска печати (при наличии) лица, составившего описание местоположения границ объекта

ОПИСАНИЕ МЕСТОПОЛОЖЕНИЯ ГРАНИЦ

Граница зоны режимных территорий и объектов (ТСН-3)

(наименование объекта, местоположение границ которого описано (далее - объект))

Раздел 1

Сведения об объекте

| № п/п | Характеристики объекта | Описание характеристик |
|-------|---|--|
| 1 | 2 | 3 |
| 1. | Местоположение объекта | Ленинградская область, район Всеволожский, город Сертолово |
| 2. | Площадь объекта +/- величина погрешности определения площади (Р +/- Дельта Р) | 785135 +/- 310 м ² |
| 3. | Иные характеристики объекта | - |

Раздел 2

Сведения о местоположении границ объекта

1. Система координат МСК 47 зона 2

2. Сведения о характерных точках границ объекта

| Обозначение характерных точек границ | Координаты, м | | Метод определения координат характерной точки | Средняя квадратическая погрешность положения характерной точки (Mt), м | Описание обозначения точки на местности (при наличии) |
|--|---------------|---|---|---|---|
| | X | Y | | | |
| 1 | 2 | 3 | 4 | 5 | 6 |
| - | - | - | - | - | |

3. Сведения о характерных точках части (частей) границы объекта

| Обозначение характерных точек части границы | Координаты, м | | Метод определения координат характерной точки | Средняя квадратическая погрешность положения характерной точки (Mt), м | Описание обозначения точки на местности (при наличии) |
|---|---------------|------------|---|---|---|
| | X | Y | | | |
| 1 | 2 | 3 | 4 | 5 | 6 |
| Часть 1 | | | | | |
| н1 | 458715.04 | 2205614.23 | Картометрический метод | 0.10 | - |
| н2 | 458532.35 | 2205730.26 | Картометрический метод | 0.10 | - |
| н3 | 458506.25 | 2205813.33 | Картометрический метод | 0.10 | - |
| н4 | 458501.31 | 2205829.10 | Картометрический метод | 0.10 | - |
| н5 | 458526.29 | 2205860.33 | Картометрический метод | 0.10 | - |
| н6 | 458547.87 | 2205887.31 | Картометрический метод | 0.10 | - |
| н7 | 458588.60 | 2205935.90 | Картометрический метод | 0.10 | - |
| н8 | 458660.49 | 2206025.61 | Картометрический метод | 0.10 | - |
| н9 | 458594.96 | 2206085.84 | Картометрический метод | 0.10 | - |
| н10 | 458453.75 | 2205969.92 | Картометрический метод | 0.10 | - |
| н11 | 458405.25 | 2205940.69 | Картометрический метод | 0.10 | - |
| н12 | 458368.20 | 2205918.59 | Картометрический метод | 0.10 | - |
| н13 | 458349.54 | 2205907.46 | Картометрический метод | 0.10 | - |
| н14 | 458229.04 | 2205835.58 | Картометрический метод | 0.10 | - |
| н15 | 458167.37 | 2205803.73 | Картометрический метод | 0.10 | - |
| н16 | 458372.51 | 2205514.75 | Картометрический метод | 0.10 | - |

3. Сведения о характерных точках части (частей) границы объекта

| Обозначение характерных точек части границы | Координаты, м | | Метод определения координат характерной точки | Средняя квадратическая погрешность положения характерной точки (Mt), м | Описание обозначения точки на местности (при наличии) |
|---|---------------|------------|---|---|---|
| | X | Y | | | |
| 1 | 2 | 3 | 4 | 5 | 6 |
| н17 | 458380.40 | 2205422.63 | Картометрический метод | 0.10 | - |
| н18 | 458422.73 | 2205489.49 | Картометрический метод | 0.10 | - |
| н19 | 458396.65 | 2205505.80 | Картометрический метод | 0.10 | - |
| н20 | 458482.33 | 2205619.82 | Картометрический метод | 0.10 | - |
| н21 | 458393.30 | 2205662.87 | Картометрический метод | 0.10 | - |
| н22 | 458455.14 | 2205701.56 | Картометрический метод | 0.10 | - |
| н23 | 458469.47 | 2205725.80 | Картометрический метод | 0.10 | - |
| н24 | 458479.32 | 2205755.82 | Картометрический метод | 0.10 | - |
| н25 | 458484.83 | 2205789.58 | Картометрический метод | 0.10 | - |
| н26 | 458495.74 | 2205790.23 | Картометрический метод | 0.10 | - |
| н27 | 458522.17 | 2205679.52 | Картометрический метод | 0.10 | - |
| н28 | 458682.36 | 2205566.85 | Картометрический метод | 0.10 | - |
| н1 | 458715.04 | 2205614.23 | Картометрический метод | 0.10 | - |
| Часть 2 | | | | | |
| н29 | 460204.98 | 2201694.12 | Картометрический метод | 0.10 | - |
| н30 | 460204.14 | 2201702.41 | Картометрический метод | 0.10 | - |
| н31 | 460192.77 | 2201721.08 | Картометрический метод | 0.10 | - |
| н32 | 460180.20 | 2201723.05 | Картометрический метод | 0.10 | - |
| н33 | 460178.10 | 2201744.92 | Картометрический метод | 0.10 | - |
| н34 | 460180.43 | 2201752.31 | Картометрический метод | 0.10 | - |
| н35 | 460177.99 | 2201773.58 | Картометрический метод | 0.10 | - |
| н36 | 460167.50 | 2201787.04 | Картометрический метод | 0.10 | - |
| н37 | 460160.45 | 2201794.98 | Картометрический метод | 0.10 | - |
| н38 | 460163.55 | 2201800.84 | Картометрический метод | 0.10 | - |
| н39 | 460168.09 | 2201812.00 | Картометрический метод | 0.10 | - |
| н40 | 460176.07 | 2201821.23 | Картометрический метод | 0.10 | - |

3. Сведения о характерных точках части (частей) границы объекта

| Обозначение характерных точек части границы | Координаты, м | | Метод определения координат характерной точки | Средняя квадратическая погрешность положения характерной точки (Mt), м | Описание обозначения точки на местности (при наличии) |
|---|---------------|------------|---|---|---|
| | X | Y | | | |
| 1 | 2 | 3 | 4 | 5 | 6 |
| н41 | 460172.46 | 2201835.36 | Картометрический метод | 0.10 | - |
| н42 | 460163.93 | 2201855.90 | Картометрический метод | 0.10 | - |
| н43 | 460146.15 | 2201856.16 | Картометрический метод | 0.10 | - |
| н44 | 460139.58 | 2201864.58 | Картометрический метод | 0.10 | - |
| н45 | 460117.64 | 2201866.16 | Картометрический метод | 0.10 | - |
| н46 | 460115.38 | 2201898.07 | Картометрический метод | 0.10 | - |
| н47 | 460106.93 | 2201907.01 | Картометрический метод | 0.10 | - |
| н48 | 460110.78 | 2201918.94 | Картометрический метод | 0.10 | - |
| н49 | 460108.95 | 2201941.98 | Картометрический метод | 0.10 | - |
| н50 | 460104.01 | 2201946.28 | Картометрический метод | 0.10 | - |
| н51 | 460096.72 | 2201945.45 | Картометрический метод | 0.10 | - |
| н52 | 460073.36 | 2201932.90 | Картометрический метод | 0.10 | - |
| н53 | 460045.64 | 2201957.04 | Картометрический метод | 0.10 | - |
| н54 | 460067.96 | 2201972.10 | Картометрический метод | 0.10 | - |
| н55 | 460070.79 | 2201978.94 | Картометрический метод | 0.10 | - |
| н56 | 460065.22 | 2201985.08 | Картометрический метод | 0.10 | - |
| н57 | 460051.80 | 2201983.59 | Картометрический метод | 0.10 | - |
| н58 | 460045.81 | 2202010.06 | Картометрический метод | 0.10 | - |
| н59 | 460053.39 | 2202020.97 | Картометрический метод | 0.10 | - |
| н60 | 460054.53 | 2202026.24 | Картометрический метод | 0.10 | - |
| н61 | 460049.06 | 2202032.00 | Картометрический метод | 0.10 | - |
| н62 | 460042.32 | 2202035.06 | Картометрический метод | 0.10 | - |
| н63 | 460043.82 | 2202044.53 | Картометрический метод | 0.10 | - |
| н64 | 460042.14 | 2202049.48 | Картометрический метод | 0.10 | - |
| н65 | 460036.94 | 2202050.61 | Картометрический метод | 0.10 | - |
| н66 | 460016.52 | 2202044.38 | Картометрический метод | 0.10 | - |

3. Сведения о характерных точках части (частей) границы объекта

| Обозначение характерных точек части границы | Координаты, м | | Метод определения координат характерной точки | Средняя квадратическая погрешность положения характерной точки (Mt), м | Описание обозначения точки на местности (при наличии) |
|---|---------------|------------|---|---|---|
| | X | Y | | | |
| 1 | 2 | 3 | 4 | 5 | 6 |
| н67 | 460006.76 | 2202047.96 | Картометрический метод | 0.10 | - |
| н68 | 460019.71 | 2202057.12 | Картометрический метод | 0.10 | - |
| н69 | 460026.33 | 2202068.59 | Картометрический метод | 0.10 | - |
| н70 | 460023.86 | 2202076.36 | Картометрический метод | 0.10 | - |
| н71 | 460014.91 | 2202078.48 | Картометрический метод | 0.10 | - |
| н72 | 460011.54 | 2202103.65 | Картометрический метод | 0.10 | - |
| н73 | 460000.84 | 2202113.13 | Картометрический метод | 0.10 | - |
| н74 | 459989.37 | 2202108.77 | Картометрический метод | 0.10 | - |
| н75 | 459986.52 | 2202104.76 | Картометрический метод | 0.10 | - |
| н76 | 459990.93 | 2202092.51 | Картометрический метод | 0.10 | - |
| н77 | 459986.07 | 2202087.18 | Картометрический метод | 0.10 | - |
| н78 | 459979.06 | 2202087.64 | Картометрический метод | 0.10 | - |
| н79 | 459976.17 | 2202107.74 | Картометрический метод | 0.10 | - |
| н80 | 459969.15 | 2202112.36 | Картометрический метод | 0.10 | - |
| н81 | 459948.84 | 2202115.56 | Картометрический метод | 0.10 | - |
| н82 | 459948.45 | 2202122.83 | Картометрический метод | 0.10 | - |
| н83 | 459968.22 | 2202140.65 | Картометрический метод | 0.10 | - |
| н84 | 459971.90 | 2202150.48 | Картометрический метод | 0.10 | - |
| н85 | 459967.68 | 2202161.39 | Картометрический метод | 0.10 | - |
| н86 | 459937.74 | 2202160.32 | Картометрический метод | 0.10 | - |
| н87 | 459935.66 | 2202179.82 | Картометрический метод | 0.10 | - |
| н88 | 459954.43 | 2202190.26 | Картометрический метод | 0.10 | - |
| н89 | 459956.97 | 2202203.31 | Картометрический метод | 0.10 | - |
| н90 | 459949.09 | 2202217.57 | Картометрический метод | 0.10 | - |
| н91 | 459930.94 | 2202227.67 | Картометрический метод | 0.10 | - |
| н92 | 459907.41 | 2202230.09 | Картометрический метод | 0.10 | - |

3. Сведения о характерных точках части (частей) границы объекта

| Обозначение характерных точек части границы | Координаты, м | | Метод определения координат характерной точки | Средняя квадратическая погрешность положения характерной точки (Mt), м | Описание обозначения точки на местности (при наличии) |
|---|---------------|------------|---|---|---|
| | X | Y | | | |
| 1 | 2 | 3 | 4 | 5 | 6 |
| н93 | 459893.48 | 2202230.87 | Картометрический метод | 0.10 | - |
| н94 | 459891.13 | 2202252.48 | Картометрический метод | 0.10 | - |
| н95 | 459885.01 | 2202261.01 | Картометрический метод | 0.10 | - |
| н96 | 459879.55 | 2202263.14 | Картометрический метод | 0.10 | - |
| н97 | 459850.95 | 2202261.40 | Картометрический метод | 0.10 | - |
| н98 | 459832.81 | 2202258.33 | Картометрический метод | 0.10 | - |
| н99 | 459824.37 | 2202265.04 | Картометрический метод | 0.10 | - |
| н100 | 459829.03 | 2202290.31 | Картометрический метод | 0.10 | - |
| н101 | 459825.88 | 2202303.76 | Картометрический метод | 0.10 | - |
| н102 | 459799.12 | 2202313.42 | Картометрический метод | 0.10 | - |
| н103 | 459792.32 | 2202335.70 | Картометрический метод | 0.10 | - |
| н104 | 459787.30 | 2202343.71 | Картометрический метод | 0.10 | - |
| н105 | 459778.68 | 2202342.87 | Картометрический метод | 0.10 | - |
| н106 | 459773.78 | 2202337.51 | Картометрический метод | 0.10 | - |
| н107 | 459750.55 | 2202340.02 | Картометрический метод | 0.10 | - |
| н108 | 459745.48 | 2202348.67 | Картометрический метод | 0.10 | - |
| н109 | 459730.11 | 2202349.89 | Картометрический метод | 0.10 | - |
| н110 | 459721.20 | 2202364.15 | Картометрический метод | 0.10 | - |
| н111 | 459706.50 | 2202373.18 | Картометрический метод | 0.10 | - |
| н112 | 459701.53 | 2202378.07 | Картометрический метод | 0.10 | - |
| н113 | 459703.10 | 2202387.38 | Картометрический метод | 0.10 | - |
| н114 | 459697.93 | 2202396.13 | Картометрический метод | 0.10 | - |
| н115 | 459703.96 | 2202409.61 | Картометрический метод | 0.10 | - |
| н116 | 459701.29 | 2202413.58 | Картометрический метод | 0.10 | - |
| н117 | 459691.08 | 2202422.69 | Картометрический метод | 0.10 | - |
| н118 | 459675.48 | 2202430.91 | Картометрический метод | 0.10 | - |

3. Сведения о характерных точках части (частей) границы объекта

| Обозначение характерных точек части границы | Координаты, м | | Метод определения координат характерной точки | Средняя квадратическая погрешность положения характерной точки (Mt), м | Описание обозначения точки на местности (при наличии) |
|---|---------------|------------|---|---|---|
| | X | Y | | | |
| 1 | 2 | 3 | 4 | 5 | 6 |
| н119 | 459668.89 | 2202441.41 | Картометрический метод | 0.10 | - |
| н120 | 459674.74 | 2202445.47 | Картометрический метод | 0.10 | - |
| н121 | 459673.86 | 2202451.26 | Картометрический метод | 0.10 | - |
| н122 | 459657.13 | 2202461.02 | Картометрический метод | 0.10 | - |
| н123 | 459655.92 | 2202484.36 | Картометрический метод | 0.10 | - |
| н124 | 459645.30 | 2202487.12 | Картометрический метод | 0.10 | - |
| н125 | 459644.70 | 2202492.12 | Картометрический метод | 0.10 | - |
| н126 | 459636.13 | 2202499.17 | Картометрический метод | 0.10 | - |
| н127 | 459627.91 | 2202504.60 | Картометрический метод | 0.10 | - |
| н128 | 459627.30 | 2202510.16 | Картометрический метод | 0.10 | - |
| н129 | 459621.37 | 2202517.48 | Картометрический метод | 0.10 | - |
| н130 | 459616.19 | 2202529.02 | Картометрический метод | 0.10 | - |
| н131 | 459610.61 | 2202529.49 | Картометрический метод | 0.10 | - |
| н132 | 459601.84 | 2202550.79 | Картометрический метод | 0.10 | - |
| н133 | 459597.84 | 2202553.66 | Картометрический метод | 0.10 | - |
| н134 | 459586.73 | 2202552.70 | Картометрический метод | 0.10 | - |
| н135 | 459577.58 | 2202544.87 | Картометрический метод | 0.10 | - |
| н136 | 459571.29 | 2202541.63 | Картометрический метод | 0.10 | - |
| н137 | 459561.70 | 2202527.43 | Картометрический метод | 0.10 | - |
| н138 | 459550.62 | 2202523.99 | Картометрический метод | 0.10 | - |
| н139 | 459539.34 | 2202554.38 | Картометрический метод | 0.10 | - |
| н140 | 459524.38 | 2202564.78 | Картометрический метод | 0.10 | - |
| н141 | 459527.63 | 2202577.79 | Картометрический метод | 0.10 | - |
| н142 | 459515.90 | 2202583.15 | Картометрический метод | 0.10 | - |
| н143 | 459514.90 | 2202597.70 | Картометрический метод | 0.10 | - |
| н144 | 459492.15 | 2202616.16 | Картометрический метод | 0.10 | - |

3. Сведения о характерных точках части (частей) границы объекта

| Обозначение характерных точек части границы | Координаты, м | | Метод определения координат характерной точки | Средняя квадратическая погрешность положения характерной точки (Mt), м | Описание обозначения точки на местности (при наличии) |
|---|---------------|------------|---|---|---|
| | X | Y | | | |
| 1 | 2 | 3 | 4 | 5 | 6 |
| н145 | 459478.62 | 2202618.08 | Картометрический метод | 0.10 | - |
| н146 | 459472.19 | 2202623.79 | Картометрический метод | 0.10 | - |
| н147 | 459459.11 | 2202630.17 | Картометрический метод | 0.10 | - |
| н148 | 459468.58 | 2202654.22 | Картометрический метод | 0.10 | - |
| н149 | 459466.57 | 2202664.46 | Картометрический метод | 0.10 | - |
| н150 | 459457.79 | 2202668.07 | Картометрический метод | 0.10 | - |
| н151 | 459445.09 | 2202668.17 | Картометрический метод | 0.10 | - |
| н152 | 459429.29 | 2202680.10 | Картометрический метод | 0.10 | - |
| н153 | 459440.68 | 2202689.92 | Картометрический метод | 0.10 | - |
| н154 | 459439.82 | 2202703.80 | Картометрический метод | 0.10 | - |
| н155 | 459426.41 | 2202715.78 | Картометрический метод | 0.10 | - |
| н156 | 459424.01 | 2202726.48 | Картометрический метод | 0.10 | - |
| н157 | 459430.71 | 2202730.25 | Картометрический метод | 0.10 | - |
| н158 | 459441.86 | 2202742.78 | Картометрический метод | 0.10 | - |
| н159 | 459436.19 | 2202753.47 | Картометрический метод | 0.10 | - |
| н160 | 459442.18 | 2202770.09 | Картометрический метод | 0.10 | - |
| н161 | 459428.57 | 2202786.99 | Картометрический метод | 0.10 | - |
| н162 | 459419.76 | 2202807.72 | Картометрический метод | 0.10 | - |
| н163 | 459408.35 | 2202832.22 | Картометрический метод | 0.10 | - |
| н164 | 459424.41 | 2202840.50 | Картометрический метод | 0.10 | - |
| н165 | 459419.86 | 2202856.13 | Картометрический метод | 0.10 | - |
| н166 | 459091.17 | 2202688.22 | Картометрический метод | 0.10 | - |
| н167 | 459052.13 | 2202540.81 | Картометрический метод | 0.10 | - |
| н168 | 458961.98 | 2202541.99 | Картометрический метод | 0.10 | - |
| н169 | 458734.99 | 2202546.32 | Картометрический метод | 0.10 | - |
| н170 | 458536.97 | 2202550.10 | Картометрический метод | 0.10 | - |

3. Сведения о характерных точках части (частей) границы объекта

| Обозначение характерных точек части границы | Координаты, м | | Метод определения координат характерной точки | Средняя квадратическая погрешность положения характерной точки (Mt), м | Описание обозначения точки на местности (при наличии) |
|---|---------------|------------|---|---|---|
| | X | Y | | | |
| 1 | 2 | 3 | 4 | 5 | 6 |
| н171 | 458539.48 | 2202465.50 | Картометрический метод | 0.10 | - |
| н172 | 458547.05 | 2202301.84 | Картометрический метод | 0.10 | - |
| н173 | 458624.29 | 2202113.12 | Картометрический метод | 0.10 | - |
| н174 | 458731.37 | 2202141.14 | Картометрический метод | 0.10 | - |
| н175 | 459526.89 | 2202170.60 | Картометрический метод | 0.10 | - |
| н29 | 460204.98 | 2201694.12 | Картометрический метод | 0.10 | - |

Раздел 3

Сведения о местоположении измененных (уточненных) границ объекта

1. Система координат -

2. Сведения о характерных точках границ объекта

| Обозначение характерных точек границ | Существующие координаты, м | | Измененные (уточненные) координаты, м | | Метод определения координат характерной точки | Средняя квадратическая погрешность положения характерной точки (Mt), м | Описание обозначения точки на местности (при наличии) |
|--|-------------------------------|---|---|---|---|---|--|
| | X | Y | X | Y | | | |
| 1 | 2 | 3 | 4 | 5 | 6 | 7 | 8 |
| - | - | - | - | - | - | - | |

3. Сведения о характерных точках части (частей) границы объекта

| Обозначение характерных точек части границы | Существующие координаты, м | | Измененные (уточненные) координаты, м | | Метод определения координат характерной точки | Средняя квадратическая погрешность положения характерной точки (Mt), м | Описание обозначения точки на местности (при наличии) |
|--|-------------------------------|---|---|---|---|---|--|
| | X | Y | X | Y | | | |
| 1 | 2 | 3 | 4 | 5 | 6 | 7 | 8 |
| - | - | - | - | - | - | - | |

**Текстовое описание местоположения границ
населенных пунктов, территориальных зон, особо охраняемых природных
территорий, зон с особыми условиями использования территорий**

| Прохождение границы | | Описание прохождения границы |
|---------------------|----------|------------------------------|
| от точки | до точки | |
| 1 | 2 | 3 |
| н1 | н2 | - |
| н2 | н3 | - |
| н3 | н4 | - |
| н4 | н5 | - |
| н5 | н6 | - |
| н6 | н7 | - |
| н7 | н8 | - |
| н8 | н9 | - |
| н9 | н10 | - |
| н10 | н11 | - |
| н11 | н12 | - |
| н12 | н13 | - |
| н13 | н14 | - |
| н14 | н15 | - |
| н15 | н16 | - |
| н16 | н17 | - |
| н17 | н18 | - |
| н18 | н19 | - |
| н19 | н20 | - |
| н20 | н21 | - |
| н21 | н22 | - |
| н22 | н23 | - |
| н23 | н24 | - |
| н24 | н25 | - |
| н25 | н26 | - |
| н26 | н27 | - |
| н27 | н28 | - |
| н28 | н1 | - |
| н29 | н30 | - |
| н30 | н31 | - |
| н31 | н32 | - |
| н32 | н33 | - |
| н33 | н34 | - |
| н34 | н35 | - |
| н35 | н36 | - |
| н36 | н37 | - |

**Текстовое описание местоположения границ
населенных пунктов, территориальных зон, особо охраняемых природных
территорий, зон с особыми условиями использования территорий**

| Прохождение границы | | Описание прохождения границы |
|---------------------|----------|------------------------------|
| от точки | до точки | |
| 1 | 2 | 3 |
| н37 | н38 | - |
| н38 | н39 | - |
| н39 | н40 | - |
| н40 | н41 | - |
| н41 | н42 | - |
| н42 | н43 | - |
| н43 | н44 | - |
| н44 | н45 | - |
| н45 | н46 | - |
| н46 | н47 | - |
| н47 | н48 | - |
| н48 | н49 | - |
| н49 | н50 | - |
| н50 | н51 | - |
| н51 | н52 | - |
| н52 | н53 | - |
| н53 | н54 | - |
| н54 | н55 | - |
| н55 | н56 | - |
| н56 | н57 | - |
| н57 | н58 | - |
| н58 | н59 | - |
| н59 | н60 | - |
| н60 | н61 | - |
| н61 | н62 | - |
| н62 | н63 | - |
| н63 | н64 | - |
| н64 | н65 | - |
| н65 | н66 | - |
| н66 | н67 | - |
| н67 | н68 | - |
| н68 | н69 | - |
| н69 | н70 | - |
| н70 | н71 | - |
| н71 | н72 | - |
| н72 | н73 | - |

**Текстовое описание местоположения границ
населенных пунктов, территориальных зон, особо охраняемых природных
территорий, зон с особыми условиями использования территорий**

| Прохождение границы | | Описание прохождения границы |
|---------------------|----------|------------------------------|
| от точки | до точки | |
| 1 | 2 | 3 |
| н73 | н74 | - |
| н74 | н75 | - |
| н75 | н76 | - |
| н76 | н77 | - |
| н77 | н78 | - |
| н78 | н79 | - |
| н79 | н80 | - |
| н80 | н81 | - |
| н81 | н82 | - |
| н82 | н83 | - |
| н83 | н84 | - |
| н84 | н85 | - |
| н85 | н86 | - |
| н86 | н87 | - |
| н87 | н88 | - |
| н88 | н89 | - |
| н89 | н90 | - |
| н90 | н91 | - |
| н91 | н92 | - |
| н92 | н93 | - |
| н93 | н94 | - |
| н94 | н95 | - |
| н95 | н96 | - |
| н96 | н97 | - |
| н97 | н98 | - |
| н98 | н99 | - |
| н99 | н100 | - |
| н100 | н101 | - |
| н101 | н102 | - |
| н102 | н103 | - |
| н103 | н104 | - |
| н104 | н105 | - |
| н105 | н106 | - |
| н106 | н107 | - |
| н107 | н108 | - |
| н108 | н109 | - |

**Текстовое описание местоположения границ
населенных пунктов, территориальных зон, особо охраняемых природных
территорий, зон с особыми условиями использования территорий**

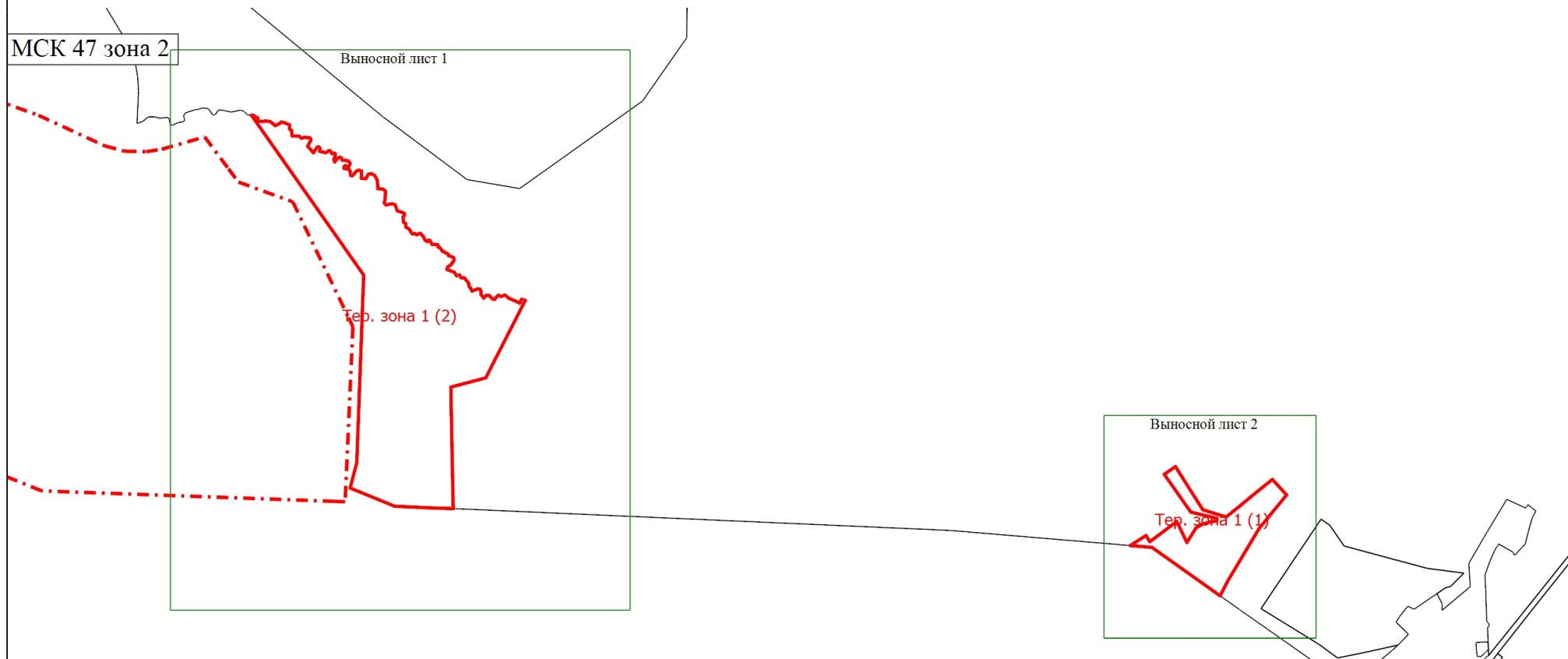
| Прохождение границы | | Описание прохождения границы |
|---------------------|----------|------------------------------|
| от точки | до точки | |
| 1 | 2 | 3 |
| н109 | н110 | - |
| н110 | н111 | - |
| н111 | н112 | - |
| н112 | н113 | - |
| н113 | н114 | - |
| н114 | н115 | - |
| н115 | н116 | - |
| н116 | н117 | - |
| н117 | н118 | - |
| н118 | н119 | - |
| н119 | н120 | - |
| н120 | н121 | - |
| н121 | н122 | - |
| н122 | н123 | - |
| н123 | н124 | - |
| н124 | н125 | - |
| н125 | н126 | - |
| н126 | н127 | - |
| н127 | н128 | - |
| н128 | н129 | - |
| н129 | н130 | - |
| н130 | н131 | - |
| н131 | н132 | - |
| н132 | н133 | - |
| н133 | н134 | - |
| н134 | н135 | - |
| н135 | н136 | - |
| н136 | н137 | - |
| н137 | н138 | - |
| н138 | н139 | - |
| н139 | н140 | - |
| н140 | н141 | - |
| н141 | н142 | - |
| н142 | н143 | - |
| н143 | н144 | - |
| н144 | н145 | - |

**Текстовое описание местоположения границ
населенных пунктов, территориальных зон, особо охраняемых природных
территорий, зон с особыми условиями использования территорий**

| Прохождение границы | | Описание прохождения границы |
|---------------------|----------|------------------------------|
| от точки | до точки | |
| 1 | 2 | 3 |
| н145 | н146 | - |
| н146 | н147 | - |
| н147 | н148 | - |
| н148 | н149 | - |
| н149 | н150 | - |
| н150 | н151 | - |
| н151 | н152 | - |
| н152 | н153 | - |
| н153 | н154 | - |
| н154 | н155 | - |
| н155 | н156 | - |
| н156 | н157 | - |
| н157 | н158 | - |
| н158 | н159 | - |
| н159 | н160 | - |
| н160 | н161 | - |
| н161 | н162 | - |
| н162 | н163 | - |
| н163 | н164 | - |
| н164 | н165 | - |
| н165 | н166 | - |
| н166 | н167 | - |
| н167 | н168 | - |
| н168 | н169 | - |
| н169 | н170 | - |
| н170 | н171 | - |
| н171 | н172 | - |
| н172 | н173 | - |
| н173 | н174 | - |
| н174 | н175 | - |
| н175 | н29 | - |

Раздел 4

План границ объекта



Масштаб 1:25000

Условные обозначения

Тер. зона 1 (1) - Территориальная зона ТСН-3

— Существующая часть границы, имеющиеся в ЕГРН сведения о которой достаточны для определения ее местоположения

- - - - - Граница населенного пункта

— Граница территориальной зоны

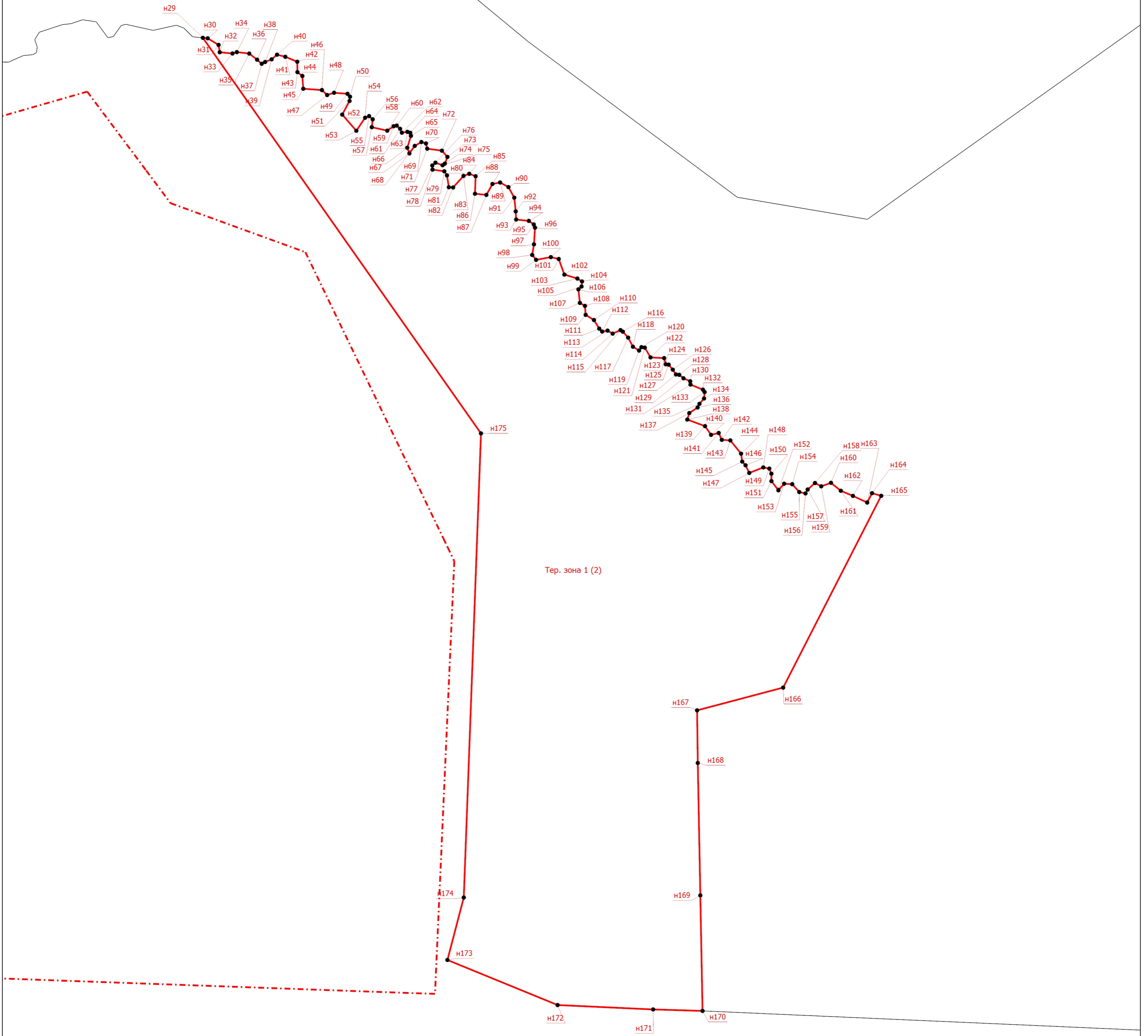
Подпись _____

Дата " ____ " _____ Г.

Место для оттиска печати (при наличии) лица, составившего описание местоположения границ объекта

Раздел 4
План границ объекта
Выносной лист 1

МСК 47 зона 2



Масштаб 1:5000

- Условные обозначения
- - Характерная точка границы, сведения о которой позволяют однозначно определить ее положение на местности
 - Тер. зона 1 (1) - Территориальная зона ТСН-3
 - н1 - Обозначение новой характерной точки
 - - Существующая часть границы, имеющаяся в ЕГРН сведения о которой достаточны для определения ее местоположения
 - - - - - Граница населенного пункта
 - - - - - Граница территориальной зоны

Подпись _____

Дата " ____ " _____ г.

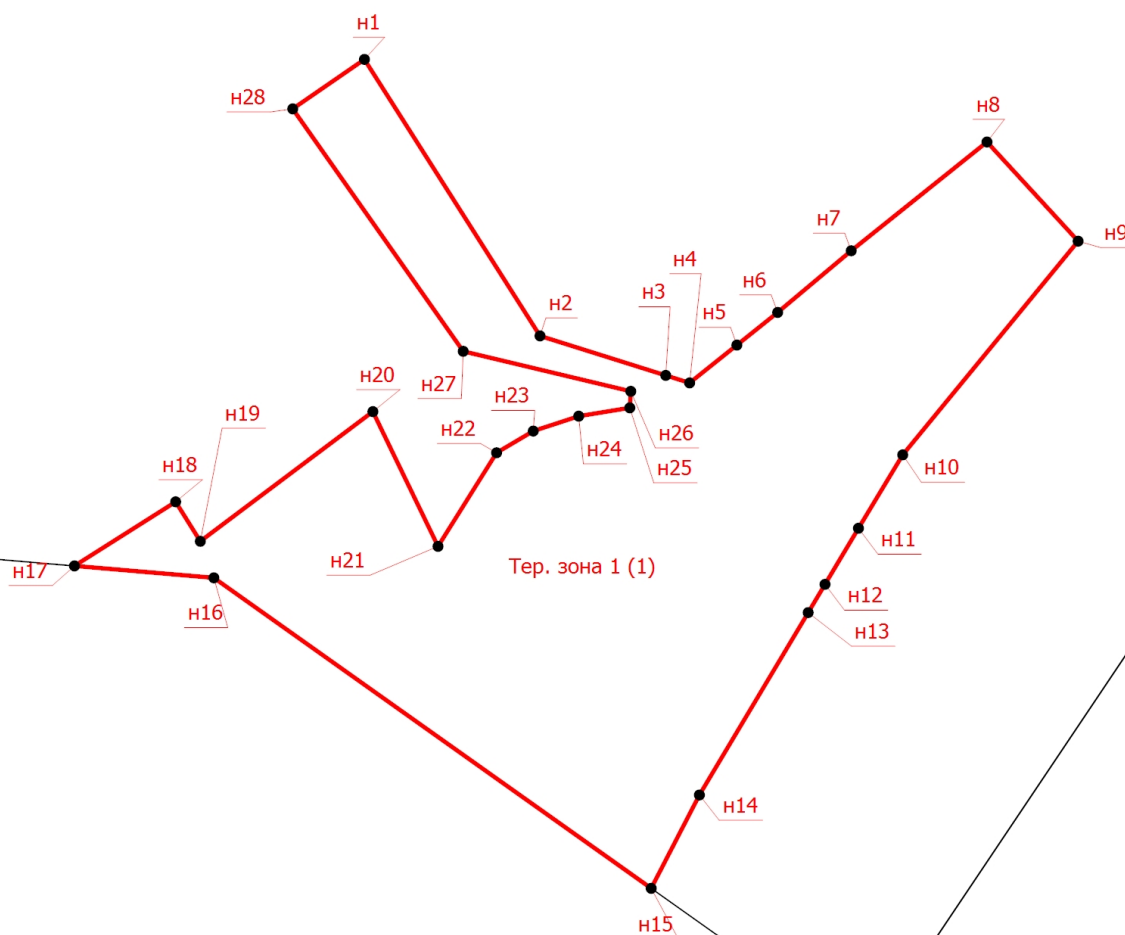
Место для оттиска печати (при наличии) лица, составившего описание местоположения границ объекта

Раздел 4

План границ объекта

Выносной лист 2

МСК 47 зона 2



Масштаб 1:5000

Условные обозначения

- - Характерная точка границы, сведения о которой позволяют однозначно определить ее положение на местности
- Тер. зона 1 (1)** - Территориальная зона ТСН-3
- n1** - Обозначение новой характерной точки
- - Существующая часть границы, имеющиеся в ЕГРН сведения о которой достаточны для определения ее местоположения
- (красная) - Граница территориальной зоны

Подпись _____

Дата " ____ " _____ г.

Место для оттиска печати (при наличии) лица, составившего описание местоположения границ объекта

ОПИСАНИЕ МЕСТОПОЛОЖЕНИЯ ГРАНИЦ

Граница зоны садоводческих объединений граждан (ТСХ-1)

(наименование объекта, местоположение границ которого описано (далее - объект))

Раздел 1

Сведения об объекте

| № п/п | Характеристики объекта | Описание характеристик |
|-------|---|--|
| 1 | 2 | 3 |
| 1. | Местоположение объекта | Ленинградская область, район Всеволожский, город Сертолово |
| 2. | Площадь объекта +/- величина погрешности определения площади (P +/- Дельта P) | 20160735 +/- 1572 м ² |
| 3. | Иные характеристики объекта | - |

Раздел 2

Сведения о местоположении границ объекта

1. Система координат МСК 47 зона 2

2. Сведения о характерных точках границ объекта

| Обозначение характерных точек границ | Координаты, м | | Метод определения координат характерной точки | Средняя квадратическая погрешность положения характерной точки (Mt), м | Описание обозначения точки на местности (при наличии) |
|--|---------------|---|---|---|---|
| | X | Y | | | |
| 1 | 2 | 3 | 4 | 5 | 6 |
| - | - | - | - | - | |

3. Сведения о характерных точках части (частей) границы объекта

| Обозначение характерных точек части границы | Координаты, м | | Метод определения координат характерной точки | Средняя квадратическая погрешность положения характерной точки (Mt), м | Описание обозначения точки на местности (при наличии) |
|---|---------------|------------|---|---|---|
| | X | Y | | | |
| 1 | 2 | 3 | 4 | 5 | 6 |
| Часть 1 | | | | | |
| н1 | 458589.88 | 2202092.87 | Картометрический метод | 0.10 | - |
| н2 | 458589.19 | 2202094.08 | Картометрический метод | 0.10 | - |
| н3 | 458574.75 | 2202115.85 | Картометрический метод | 0.10 | - |
| н4 | 458554.35 | 2202137.32 | Картометрический метод | 0.10 | - |
| н5 | 458556.43 | 2202091.38 | Картометрический метод | 0.10 | - |
| н6 | 458566.26 | 2202091.82 | Картометрический метод | 0.10 | - |
| н1 | 458589.88 | 2202092.87 | Картометрический метод | 0.10 | - |
| Часть 2 | | | | | |
| н7 | 460235.87 | 2201487.96 | Картометрический метод | 0.10 | - |
| н8 | 460232.47 | 2201511.41 | Картометрический метод | 0.10 | - |
| н9 | 460205.49 | 2201531.16 | Картометрический метод | 0.10 | - |
| н10 | 460206.93 | 2201540.71 | Картометрический метод | 0.10 | - |
| н11 | 460226.15 | 2201554.36 | Картометрический метод | 0.10 | - |
| н12 | 460228.07 | 2201562.56 | Картометрический метод | 0.10 | - |
| н13 | 460225.10 | 2201575.90 | Картометрический метод | 0.10 | - |
| н14 | 460217.71 | 2201609.01 | Картометрический метод | 0.10 | - |
| н15 | 460226.57 | 2201648.65 | Картометрический метод | 0.10 | - |

3. Сведения о характерных точках части (частей) границы объекта

| Обозначение характерных точек части границы | Координаты, м | | Метод определения координат характерной точки | Средняя квадратическая погрешность положения характерной точки (Mt), м | Описание обозначения точки на местности (при наличии) |
|---|---------------|------------|---|---|---|
| | X | Y | | | |
| 1 | 2 | 3 | 4 | 5 | 6 |
| н16 | 460221.69 | 2201661.63 | Картометрический метод | 0.10 | - |
| н17 | 460206.76 | 2201676.54 | Картометрический метод | 0.10 | - |
| н18 | 460204.98 | 2201694.12 | Картометрический метод | 0.10 | - |
| н19 | 459526.89 | 2202170.60 | Картометрический метод | 0.10 | - |
| н20 | 458731.37 | 2202141.14 | Картометрический метод | 0.10 | - |
| н21 | 458624.29 | 2202113.12 | Картометрический метод | 0.10 | - |
| н22 | 458627.60 | 2202105.04 | Картометрический метод | 0.10 | - |
| н23 | 458630.30 | 2202094.67 | Картометрический метод | 0.10 | - |
| н24 | 459307.88 | 2202124.89 | Картометрический метод | 0.10 | - |
| н25 | 459331.82 | 2202113.42 | Картометрический метод | 0.10 | - |
| н26 | 459347.04 | 2202106.11 | Картометрический метод | 0.10 | - |
| н27 | 459837.55 | 2201869.54 | Картометрический метод | 0.10 | - |
| н28 | 459921.45 | 2201638.94 | Картометрический метод | 0.10 | - |
| н29 | 460112.72 | 2201496.07 | Картометрический метод | 0.10 | - |
| н30 | 460144.01 | 2201475.26 | Картометрический метод | 0.10 | - |
| н31 | 460217.12 | 2201421.85 | Картометрический метод | 0.10 | - |
| н32 | 460227.58 | 2201453.64 | Картометрический метод | 0.10 | - |
| н33 | 460229.20 | 2201468.14 | Картометрический метод | 0.10 | - |
| н7 | 460235.87 | 2201487.96 | Картометрический метод | 0.10 | - |
| Часть 3 | | | | | |
| н34 | 461994.74 | 2201517.96 | Картометрический метод | 0.10 | - |
| н35 | 461989.06 | 2201811.29 | Картометрический метод | 0.10 | - |
| н36 | 461686.29 | 2202534.52 | Картометрический метод | 0.10 | - |
| н37 | 461403.44 | 2203210.15 | Картометрический метод | 0.10 | - |
| н38 | 461557.15 | 2203213.01 | Картометрический метод | 0.10 | - |
| н39 | 461695.15 | 2203222.58 | Картометрический метод | 0.10 | - |

3. Сведения о характерных точках части (частей) границы объекта

| Обозначение характерных точек части границы | Координаты, м | | Метод определения координат характерной точки | Средняя квадратическая погрешность положения характерной точки (Mt), м | Описание обозначения точки на местности (при наличии) |
|---|---------------|------------|---|---|---|
| | X | Y | | | |
| 1 | 2 | 3 | 4 | 5 | 6 |
| н40 | 461693.89 | 2203232.50 | Картометрический метод | 0.10 | - |
| н41 | 461538.61 | 2203221.73 | Картометрический метод | 0.10 | - |
| н42 | 461300.85 | 2203219.46 | Картометрический метод | 0.10 | - |
| н43 | 461296.03 | 2203547.95 | Картометрический метод | 0.10 | - |
| н44 | 461001.63 | 2203545.42 | Картометрический метод | 0.10 | - |
| н45 | 460533.63 | 2203541.40 | Картометрический метод | 0.10 | - |
| н46 | 460265.17 | 2203353.80 | Картометрический метод | 0.10 | - |
| н47 | 459893.85 | 2202832.44 | Картометрический метод | 0.10 | - |
| н48 | 459931.63 | 2202609.70 | Картометрический метод | 0.10 | - |
| н49 | 460198.75 | 2202251.07 | Картометрический метод | 0.10 | - |
| н50 | 460638.64 | 2201719.12 | Картометрический метод | 0.10 | - |
| н51 | 460843.79 | 2201471.04 | Картометрический метод | 0.10 | - |
| н34 | 461994.74 | 2201517.96 | Картометрический метод | 0.10 | - |
| Часть 4 | | | | | |
| н52 | 463269.90 | 2196481.30 | Картометрический метод | 0.10 | - |
| н53 | 463149.30 | 2196650.32 | Картометрический метод | 0.10 | - |
| н54 | 463055.89 | 2196775.34 | Картометрический метод | 0.10 | - |
| н55 | 462981.09 | 2196705.30 | Картометрический метод | 0.10 | - |
| н56 | 462956.24 | 2196682.32 | Картометрический метод | 0.10 | - |
| н57 | 462787.84 | 2196514.86 | Картометрический метод | 0.10 | - |
| н58 | 462766.92 | 2196494.04 | Картометрический метод | 0.10 | - |
| н59 | 462410.67 | 2196790.76 | Картометрический метод | 0.10 | - |
| н60 | 462063.49 | 2197070.49 | Картометрический метод | 0.10 | - |
| н61 | 462072.17 | 2197151.01 | Картометрический метод | 0.10 | - |
| н62 | 461959.07 | 2197302.72 | Картометрический метод | 0.10 | - |
| н63 | 461990.25 | 2197326.27 | Картометрический метод | 0.10 | - |

3. Сведения о характерных точках части (частей) границы объекта

| Обозначение характерных точек части границы | Координаты, м | | Метод определения координат характерной точки | Средняя квадратическая погрешность положения характерной точки (Mt), м | Описание обозначения точки на местности (при наличии) |
|---|---------------|------------|---|---|---|
| | X | Y | | | |
| 1 | 2 | 3 | 4 | 5 | 6 |
| н64 | 462051.75 | 2197367.06 | Картометрический метод | 0.10 | - |
| н65 | 462118.07 | 2197408.60 | Картометрический метод | 0.10 | - |
| н66 | 462147.51 | 2197423.93 | Картометрический метод | 0.10 | - |
| н67 | 462142.63 | 2197431.62 | Картометрический метод | 0.10 | - |
| н68 | 462254.23 | 2197480.35 | Картометрический метод | 0.10 | - |
| н69 | 462358.76 | 2197574.16 | Картометрический метод | 0.10 | - |
| н70 | 462544.84 | 2197690.54 | Картометрический метод | 0.10 | - |
| н71 | 462761.56 | 2197852.32 | Картометрический метод | 0.10 | - |
| н72 | 462750.88 | 2197872.26 | Картометрический метод | 0.10 | - |
| н73 | 462729.77 | 2197940.84 | Картометрический метод | 0.10 | - |
| н74 | 462733.36 | 2197956.64 | Картометрический метод | 0.10 | - |
| н75 | 462741.17 | 2197990.97 | Картометрический метод | 0.10 | - |
| н76 | 462735.80 | 2198005.65 | Картометрический метод | 0.10 | - |
| н77 | 462697.66 | 2198005.00 | Картометрический метод | 0.10 | - |
| н78 | 462659.01 | 2198075.97 | Картометрический метод | 0.10 | - |
| н79 | 462587.82 | 2198049.57 | Картометрический метод | 0.10 | - |
| н80 | 462567.60 | 2198067.56 | Картометрический метод | 0.10 | - |
| н81 | 462549.36 | 2198105.67 | Картометрический метод | 0.10 | - |
| н82 | 462537.56 | 2198102.19 | Картометрический метод | 0.10 | - |
| н83 | 462515.60 | 2198101.09 | Картометрический метод | 0.10 | - |
| н84 | 462218.08 | 2198000.63 | Картометрический метод | 0.10 | - |
| н85 | 462118.15 | 2197966.89 | Картометрический метод | 0.10 | - |
| н86 | 461830.48 | 2197836.43 | Картометрический метод | 0.10 | - |
| н87 | 461831.07 | 2197835.48 | Картометрический метод | 0.10 | - |
| н88 | 461853.52 | 2197814.95 | Картометрический метод | 0.10 | - |
| н89 | 461883.10 | 2197797.51 | Картометрический метод | 0.10 | - |

3. Сведения о характерных точках части (частей) границы объекта

| Обозначение характерных точек части границы | Координаты, м | | Метод определения координат характерной точки | Средняя квадратическая погрешность положения характерной точки (Mt), м | Описание обозначения точки на местности (при наличии) |
|---|---------------|------------|---|---|---|
| | X | Y | | | |
| 1 | 2 | 3 | 4 | 5 | 6 |
| н90 | 461889.15 | 2197787.68 | Картометрический метод | 0.10 | - |
| н91 | 461888.16 | 2197739.07 | Картометрический метод | 0.10 | - |
| н92 | 461953.14 | 2197538.93 | Картометрический метод | 0.10 | - |
| н93 | 461906.92 | 2197528.77 | Картометрический метод | 0.10 | - |
| н94 | 461867.92 | 2197521.52 | Картометрический метод | 0.10 | - |
| н95 | 461849.60 | 2197517.63 | Картометрический метод | 0.10 | - |
| н96 | 461792.73 | 2197505.43 | Картометрический метод | 0.10 | - |
| н97 | 461735.87 | 2197493.23 | Картометрический метод | 0.10 | - |
| н98 | 461683.69 | 2197482.35 | Картометрический метод | 0.10 | - |
| н99 | 461603.82 | 2197464.94 | Картометрический метод | 0.10 | - |
| н100 | 461562.06 | 2197478.29 | Картометрический метод | 0.10 | - |
| н101 | 461557.63 | 2197484.68 | Картометрический метод | 0.10 | - |
| н102 | 461529.99 | 2197472.71 | Картометрический метод | 0.10 | - |
| н103 | 461534.70 | 2197462.10 | Картометрический метод | 0.10 | - |
| н104 | 461534.15 | 2197445.97 | Картометрический метод | 0.10 | - |
| н105 | 461495.87 | 2197424.17 | Картометрический метод | 0.10 | - |
| н106 | 461489.01 | 2197413.84 | Картометрический метод | 0.10 | - |
| н107 | 461490.15 | 2197403.74 | Картометрический метод | 0.10 | - |
| н108 | 461525.51 | 2197381.77 | Картометрический метод | 0.10 | - |
| н109 | 461538.96 | 2197358.72 | Картометрический метод | 0.10 | - |
| н110 | 461554.43 | 2197342.59 | Картометрический метод | 0.10 | - |
| н111 | 461547.99 | 2197333.93 | Картометрический метод | 0.10 | - |
| н112 | 461530.61 | 2197328.45 | Картометрический метод | 0.10 | - |
| н113 | 461488.87 | 2197337.64 | Картометрический метод | 0.10 | - |
| н114 | 461475.16 | 2197332.00 | Картометрический метод | 0.10 | - |
| н115 | 461470.06 | 2197322.92 | Картометрический метод | 0.10 | - |

3. Сведения о характерных точках части (частей) границы объекта

| Обозначение характерных точек части границы | Координаты, м | | Метод определения координат характерной точки | Средняя квадратическая погрешность положения характерной точки (Mt), м | Описание обозначения точки на местности (при наличии) |
|---|---------------|------------|---|---|---|
| | X | Y | | | |
| 1 | 2 | 3 | 4 | 5 | 6 |
| н116 | 461472.37 | 2197301.81 | Картометрический метод | 0.10 | - |
| н117 | 461501.01 | 2197274.97 | Картометрический метод | 0.10 | - |
| н118 | 461515.66 | 2197269.17 | Картометрический метод | 0.10 | - |
| н119 | 461543.50 | 2197267.24 | Картометрический метод | 0.10 | - |
| н120 | 461566.70 | 2197254.56 | Картометрический метод | 0.10 | - |
| н121 | 461596.18 | 2197192.58 | Картометрический метод | 0.10 | - |
| н122 | 461602.44 | 2197174.76 | Картометрический метод | 0.10 | - |
| н123 | 461597.66 | 2197143.10 | Картометрический метод | 0.10 | - |
| н124 | 461597.87 | 2197128.53 | Картометрический метод | 0.10 | - |
| н125 | 461607.34 | 2197112.20 | Картометрический метод | 0.10 | - |
| н126 | 461612.30 | 2197099.70 | Картометрический метод | 0.10 | - |
| н127 | 461619.47 | 2197088.46 | Картометрический метод | 0.10 | - |
| н128 | 461633.29 | 2197086.21 | Картометрический метод | 0.10 | - |
| н129 | 461666.18 | 2197096.47 | Картометрический метод | 0.10 | - |
| н130 | 461667.40 | 2197097.16 | Картометрический метод | 0.10 | - |
| н131 | 461679.72 | 2197098.44 | Картометрический метод | 0.10 | - |
| н132 | 461688.99 | 2197096.02 | Картометрический метод | 0.10 | - |
| н133 | 461695.93 | 2197085.55 | Картометрический метод | 0.10 | - |
| н134 | 461700.05 | 2197046.12 | Картометрический метод | 0.10 | - |
| н135 | 461695.44 | 2197026.26 | Картометрический метод | 0.10 | - |
| н136 | 461686.88 | 2197002.78 | Картометрический метод | 0.10 | - |
| н137 | 461678.03 | 2196983.85 | Картометрический метод | 0.10 | - |
| н138 | 461675.56 | 2196962.01 | Картометрический метод | 0.10 | - |
| н139 | 461680.58 | 2196945.62 | Картометрический метод | 0.10 | - |
| н140 | 461690.83 | 2196936.54 | Картометрический метод | 0.10 | - |
| н141 | 461710.65 | 2196943.05 | Картометрический метод | 0.10 | - |

3. Сведения о характерных точках части (частей) границы объекта

| Обозначение характерных точек части границы | Координаты, м | | Метод определения координат характерной точки | Средняя квадратическая погрешность положения характерной точки (Mt), м | Описание обозначения точки на местности (при наличии) |
|---|---------------|------------|---|---|---|
| | X | Y | | | |
| 1 | 2 | 3 | 4 | 5 | 6 |
| н142 | 461733.60 | 2196955.61 | Картометрический метод | 0.10 | - |
| н143 | 461745.14 | 2196949.77 | Картометрический метод | 0.10 | - |
| н144 | 461745.04 | 2196941.76 | Картометрический метод | 0.10 | - |
| н145 | 461739.51 | 2196923.44 | Картометрический метод | 0.10 | - |
| н146 | 461742.70 | 2196910.47 | Картометрический метод | 0.10 | - |
| н147 | 461758.92 | 2196881.34 | Картометрический метод | 0.10 | - |
| н148 | 461759.98 | 2196861.55 | Картометрический метод | 0.10 | - |
| н149 | 461751.67 | 2196843.64 | Картометрический метод | 0.10 | - |
| н150 | 461747.22 | 2196828.34 | Картометрический метод | 0.10 | - |
| н151 | 461754.93 | 2196810.32 | Картометрический метод | 0.10 | - |
| н152 | 461765.38 | 2196802.57 | Картометрический метод | 0.10 | - |
| н153 | 461778.00 | 2196814.98 | Картометрический метод | 0.10 | - |
| н154 | 461789.32 | 2196823.93 | Картометрический метод | 0.10 | - |
| н155 | 461806.37 | 2196822.17 | Картометрический метод | 0.10 | - |
| н156 | 461816.28 | 2196813.31 | Картометрический метод | 0.10 | - |
| н157 | 461829.35 | 2196778.68 | Картометрический метод | 0.10 | - |
| н158 | 461842.09 | 2196759.06 | Картометрический метод | 0.10 | - |
| н159 | 461884.89 | 2196714.29 | Картометрический метод | 0.10 | - |
| н160 | 461894.59 | 2196712.43 | Картометрический метод | 0.10 | - |
| н161 | 461909.89 | 2196715.65 | Картометрический метод | 0.10 | - |
| н162 | 461925.36 | 2196715.42 | Картометрический метод | 0.10 | - |
| н163 | 461944.59 | 2196700.91 | Картометрический метод | 0.10 | - |
| н164 | 461951.12 | 2196687.43 | Картометрический метод | 0.10 | - |
| н165 | 461964.35 | 2196633.78 | Картометрический метод | 0.10 | - |
| н166 | 461977.66 | 2196620.40 | Картометрический метод | 0.10 | - |
| н167 | 461989.90 | 2196620.35 | Картометрический метод | 0.10 | - |

3. Сведения о характерных точках части (частей) границы объекта

| Обозначение характерных точек части границы | Координаты, м | | Метод определения координат характерной точки | Средняя квадратическая погрешность положения характерной точки (Mt), м | Описание обозначения точки на местности (при наличии) |
|---|---------------|------------|---|---|---|
| | X | Y | | | |
| 1 | 2 | 3 | 4 | 5 | 6 |
| н168 | 462006.79 | 2196629.38 | Картометрический метод | 0.10 | - |
| н169 | 462028.02 | 2196653.71 | Картометрический метод | 0.10 | - |
| н170 | 462048.98 | 2196673.48 | Картометрический метод | 0.10 | - |
| н171 | 462059.24 | 2196679.52 | Картометрический метод | 0.10 | - |
| н172 | 462069.88 | 2196682.12 | Картометрический метод | 0.10 | - |
| н173 | 462076.92 | 2196680.22 | Картометрический метод | 0.10 | - |
| н174 | 462085.01 | 2196674.55 | Картометрический метод | 0.10 | - |
| н175 | 462083.97 | 2196661.74 | Картометрический метод | 0.10 | - |
| н176 | 462079.98 | 2196644.89 | Картометрический метод | 0.10 | - |
| н177 | 462070.90 | 2196634.31 | Картометрический метод | 0.10 | - |
| н178 | 462059.58 | 2196632.36 | Картометрический метод | 0.10 | - |
| н179 | 462053.96 | 2196620.83 | Картометрический метод | 0.10 | - |
| н180 | 462052.13 | 2196608.90 | Картометрический метод | 0.10 | - |
| н181 | 462065.00 | 2196572.04 | Картометрический метод | 0.10 | - |
| н182 | 462072.21 | 2196558.13 | Картометрический метод | 0.10 | - |
| н183 | 462083.77 | 2196550.84 | Картометрический метод | 0.10 | - |
| н184 | 462095.16 | 2196547.89 | Картометрический метод | 0.10 | - |
| н185 | 462108.37 | 2196550.08 | Картометрический метод | 0.10 | - |
| н186 | 462120.67 | 2196553.37 | Картометрический метод | 0.10 | - |
| н187 | 462141.71 | 2196567.36 | Картометрический метод | 0.10 | - |
| н188 | 462151.80 | 2196577.29 | Картометрический метод | 0.10 | - |
| н189 | 462179.89 | 2196612.28 | Картометрический метод | 0.10 | - |
| н190 | 462241.80 | 2196646.54 | Картометрический метод | 0.10 | - |
| н191 | 462260.05 | 2196646.02 | Картометрический метод | 0.10 | - |
| н192 | 462272.52 | 2196629.96 | Картометрический метод | 0.10 | - |
| н193 | 462270.34 | 2196611.13 | Картометрический метод | 0.10 | - |

3. Сведения о характерных точках части (частей) границы объекта

| Обозначение характерных точек части границы | Координаты, м | | Метод определения координат характерной точки | Средняя квадратическая погрешность положения характерной точки (Mt), м | Описание обозначения точки на местности (при наличии) |
|---|---------------|------------|---|---|---|
| | X | Y | | | |
| 1 | 2 | 3 | 4 | 5 | 6 |
| н194 | 462259.33 | 2196595.40 | Картометрический метод | 0.10 | - |
| н195 | 462197.21 | 2196575.49 | Картометрический метод | 0.10 | - |
| н196 | 462183.99 | 2196566.51 | Картометрический метод | 0.10 | - |
| н197 | 462182.56 | 2196550.14 | Картометрический метод | 0.10 | - |
| н198 | 462189.23 | 2196535.00 | Картометрический метод | 0.10 | - |
| н199 | 462210.51 | 2196516.50 | Картометрический метод | 0.10 | - |
| н200 | 462210.61 | 2196494.26 | Картометрический метод | 0.10 | - |
| н201 | 462202.35 | 2196480.57 | Картометрический метод | 0.10 | - |
| н202 | 462179.25 | 2196462.67 | Картометрический метод | 0.10 | - |
| н203 | 462167.74 | 2196442.81 | Картометрический метод | 0.10 | - |
| н204 | 462162.34 | 2196423.72 | Картометрический метод | 0.10 | - |
| н205 | 462165.67 | 2196400.96 | Картометрический метод | 0.10 | - |
| н206 | 462176.65 | 2196387.99 | Картометрический метод | 0.10 | - |
| н207 | 462188.34 | 2196387.27 | Картометрический метод | 0.10 | - |
| н208 | 462248.37 | 2196405.26 | Картометрический метод | 0.10 | - |
| н209 | 462267.23 | 2196408.86 | Картометрический метод | 0.10 | - |
| н210 | 462296.05 | 2196423.07 | Картометрический метод | 0.10 | - |
| н211 | 462308.89 | 2196435.49 | Картометрический метод | 0.10 | - |
| н212 | 462315.21 | 2196452.71 | Картометрический метод | 0.10 | - |
| н213 | 462312.66 | 2196467.13 | Картометрический метод | 0.10 | - |
| н214 | 462304.79 | 2196481.04 | Картометрический метод | 0.10 | - |
| н215 | 462275.31 | 2196488.85 | Картометрический метод | 0.10 | - |
| н216 | 462265.79 | 2196493.83 | Картометрический метод | 0.10 | - |
| н217 | 462269.28 | 2196506.33 | Картометрический метод | 0.10 | - |
| н218 | 462289.98 | 2196520.87 | Картометрический метод | 0.10 | - |
| н219 | 462304.18 | 2196523.41 | Картометрический метод | 0.10 | - |

3. Сведения о характерных точках части (частей) границы объекта

| Обозначение характерных точек части границы | Координаты, м | | Метод определения координат характерной точки | Средняя квадратическая погрешность положения характерной точки (Mt), м | Описание обозначения точки на местности (при наличии) |
|---|---------------|------------|---|---|---|
| | X | Y | | | |
| 1 | 2 | 3 | 4 | 5 | 6 |
| н220 | 462347.44 | 2196524.47 | Картометрический метод | 0.10 | - |
| н221 | 462374.38 | 2196538.43 | Картометрический метод | 0.10 | - |
| н222 | 462390.02 | 2196541.43 | Картометрический метод | 0.10 | - |
| н223 | 462457.48 | 2196522.26 | Картометрический метод | 0.10 | - |
| н224 | 462490.31 | 2196489.92 | Картометрический метод | 0.10 | - |
| н225 | 462481.32 | 2196480.78 | Картометрический метод | 0.10 | - |
| н226 | 462459.12 | 2196477.79 | Картометрический метод | 0.10 | - |
| н227 | 462422.24 | 2196482.05 | Картометрический метод | 0.10 | - |
| н228 | 462411.10 | 2196475.10 | Картометрический метод | 0.10 | - |
| н229 | 462407.57 | 2196457.92 | Картометрический метод | 0.10 | - |
| н230 | 462418.84 | 2196441.47 | Картометрический метод | 0.10 | - |
| н231 | 462446.99 | 2196431.24 | Картометрический метод | 0.10 | - |
| н232 | 462466.20 | 2196426.06 | Картометрический метод | 0.10 | - |
| н233 | 462468.84 | 2196381.16 | Картометрический метод | 0.10 | - |
| н234 | 462482.06 | 2196359.33 | Картометрический метод | 0.10 | - |
| н235 | 462505.08 | 2196351.87 | Картометрический метод | 0.10 | - |
| н236 | 462517.69 | 2196356.39 | Картометрический метод | 0.10 | - |
| н237 | 462534.49 | 2196379.65 | Картометрический метод | 0.10 | - |
| н238 | 462555.92 | 2196397.98 | Картометрический метод | 0.10 | - |
| н239 | 462596.62 | 2196413.91 | Картометрический метод | 0.10 | - |
| н240 | 462621.09 | 2196414.15 | Картометрический метод | 0.10 | - |
| н241 | 462629.22 | 2196406.04 | Картометрический метод | 0.10 | - |
| н242 | 462624.68 | 2196396.96 | Картометрический метод | 0.10 | - |
| н243 | 462616.84 | 2196384.61 | Картометрический метод | 0.10 | - |
| н244 | 462595.37 | 2196353.72 | Картометрический метод | 0.10 | - |
| н245 | 462590.59 | 2196338.08 | Картометрический метод | 0.10 | - |

3. Сведения о характерных точках части (частей) границы объекта

| Обозначение характерных точек части границы | Координаты, м | | Метод определения координат характерной точки | Средняя квадратическая погрешность положения характерной точки (Mt), м | Описание обозначения точки на местности (при наличии) |
|---|---------------|------------|---|---|---|
| | X | Y | | | |
| 1 | 2 | 3 | 4 | 5 | 6 |
| н246 | 462593.39 | 2196321.10 | Картометрический метод | 0.10 | - |
| н247 | 462595.69 | 2196315.90 | Картометрический метод | 0.10 | - |
| н248 | 462601.95 | 2196314.10 | Картометрический метод | 0.10 | - |
| н249 | 462611.25 | 2196316.68 | Картометрический метод | 0.10 | - |
| н250 | 462615.41 | 2196321.41 | Картометрический метод | 0.10 | - |
| н251 | 462618.42 | 2196336.69 | Картометрический метод | 0.10 | - |
| н252 | 462626.00 | 2196350.82 | Картометрический метод | 0.10 | - |
| н253 | 462643.71 | 2196357.41 | Картометрический метод | 0.10 | - |
| н254 | 462663.33 | 2196353.91 | Картометрический метод | 0.10 | - |
| н255 | 462702.16 | 2196337.89 | Картометрический метод | 0.10 | - |
| н256 | 462730.71 | 2196333.07 | Картометрический метод | 0.10 | - |
| н257 | 462748.99 | 2196322.54 | Картометрический метод | 0.10 | - |
| н258 | 462760.25 | 2196312.69 | Картометрический метод | 0.10 | - |
| н259 | 462762.27 | 2196303.94 | Картометрический метод | 0.10 | - |
| н260 | 462753.56 | 2196298.47 | Картометрический метод | 0.10 | - |
| н261 | 462729.02 | 2196303.13 | Картометрический метод | 0.10 | - |
| н262 | 462718.28 | 2196299.64 | Картометрический метод | 0.10 | - |
| н263 | 462716.03 | 2196285.92 | Картометрический метод | 0.10 | - |
| н264 | 462718.03 | 2196255.25 | Картометрический метод | 0.10 | - |
| н265 | 462714.59 | 2196223.39 | Картометрический метод | 0.10 | - |
| н266 | 462703.91 | 2196199.88 | Картометрический метод | 0.10 | - |
| н267 | 462691.11 | 2196177.22 | Картометрический метод | 0.10 | - |
| н268 | 462672.26 | 2196149.59 | Картометрический метод | 0.10 | - |
| н269 | 462668.92 | 2196134.86 | Картометрический метод | 0.10 | - |
| н270 | 462701.55 | 2196107.33 | Картометрический метод | 0.10 | - |
| н271 | 462709.96 | 2196117.28 | Картометрический метод | 0.10 | - |

3. Сведения о характерных точках части (частей) границы объекта

| Обозначение характерных точек части границы | Координаты, м | | Метод определения координат характерной точки | Средняя квадратическая погрешность положения характерной точки (Mt), м | Описание обозначения точки на местности (при наличии) |
|---|---------------|------------|---|---|---|
| | X | Y | | | |
| 1 | 2 | 3 | 4 | 5 | 6 |
| н272 | 462754.43 | 2196142.71 | Картометрический метод | 0.10 | - |
| н273 | 462771.53 | 2196157.14 | Картометрический метод | 0.10 | - |
| н274 | 462770.71 | 2196159.02 | Картометрический метод | 0.10 | - |
| н275 | 462775.70 | 2196162.29 | Картометрический метод | 0.10 | - |
| н276 | 462792.02 | 2196174.97 | Картометрический метод | 0.10 | - |
| н277 | 462792.76 | 2196174.08 | Картометрический метод | 0.10 | - |
| н278 | 462819.02 | 2196187.74 | Картометрический метод | 0.10 | - |
| н279 | 462815.27 | 2196191.68 | Картометрический метод | 0.10 | - |
| н280 | 462825.70 | 2196200.23 | Картометрический метод | 0.10 | - |
| н281 | 462834.97 | 2196208.91 | Картометрический метод | 0.10 | - |
| н282 | 462901.53 | 2196266.12 | Картометрический метод | 0.10 | - |
| н283 | 462908.37 | 2196266.94 | Картометрический метод | 0.10 | - |
| н284 | 462915.01 | 2196269.55 | Картометрический метод | 0.10 | - |
| н285 | 462928.12 | 2196277.02 | Картометрический метод | 0.10 | - |
| н286 | 462953.58 | 2196290.81 | Картометрический метод | 0.10 | - |
| н287 | 462961.00 | 2196293.05 | Картометрический метод | 0.10 | - |
| н288 | 462984.64 | 2196307.02 | Картометрический метод | 0.10 | - |
| н289 | 462985.90 | 2196304.99 | Картометрический метод | 0.10 | - |
| н290 | 463011.79 | 2196319.58 | Картометрический метод | 0.10 | - |
| н291 | 463017.01 | 2196323.18 | Картометрический метод | 0.10 | - |
| н292 | 463045.00 | 2196341.55 | Картометрический метод | 0.10 | - |
| н293 | 463053.24 | 2196347.21 | Картометрический метод | 0.10 | - |
| н294 | 463082.73 | 2196365.54 | Картометрический метод | 0.10 | - |
| н295 | 463082.56 | 2196365.84 | Картометрический метод | 0.10 | - |
| н296 | 463106.15 | 2196381.47 | Картометрический метод | 0.10 | - |
| н297 | 463111.87 | 2196384.67 | Картометрический метод | 0.10 | - |

3. Сведения о характерных точках части (частей) границы объекта

| Обозначение характерных точек части границы | Координаты, м | | Метод определения координат характерной точки | Средняя квадратическая погрешность положения характерной точки (Mt), м | Описание обозначения точки на местности (при наличии) |
|---|---------------|------------|---|---|---|
| | X | Y | | | |
| 1 | 2 | 3 | 4 | 5 | 6 |
| н298 | 463137.32 | 2196400.71 | Картометрический метод | 0.10 | - |
| н299 | 463167.98 | 2196417.57 | Картометрический метод | 0.10 | - |
| н300 | 463181.11 | 2196421.33 | Картометрический метод | 0.10 | - |
| н301 | 463194.52 | 2196430.42 | Картометрический метод | 0.10 | - |
| н302 | 463209.05 | 2196442.64 | Картометрический метод | 0.10 | - |
| н303 | 463241.58 | 2196461.09 | Картометрический метод | 0.10 | - |
| н52 | 463269.90 | 2196481.30 | Картометрический метод | 0.10 | - |
| Часть 5 | | | | | |
| н304 | 465312.69 | 2200137.14 | Картометрический метод | 0.10 | - |
| н305 | 465304.94 | 2200178.15 | Картометрический метод | 0.10 | - |
| н306 | 465303.16 | 2200181.60 | Картометрический метод | 0.10 | - |
| н307 | 465301.99 | 2200195.32 | Картометрический метод | 0.10 | - |
| н308 | 465305.23 | 2200203.62 | Картометрический метод | 0.10 | - |
| н309 | 465306.56 | 2200216.34 | Картометрический метод | 0.10 | - |
| н310 | 465304.03 | 2200245.56 | Картометрический метод | 0.10 | - |
| н311 | 465304.26 | 2200250.12 | Картометрический метод | 0.10 | - |
| н312 | 465304.50 | 2200254.68 | Картометрический метод | 0.10 | - |
| н313 | 465298.96 | 2200320.70 | Картометрический метод | 0.10 | - |
| н314 | 465297.70 | 2200329.65 | Картометрический метод | 0.10 | - |
| н315 | 465296.43 | 2200338.60 | Картометрический метод | 0.10 | - |
| н316 | 465288.17 | 2200412.62 | Картометрический метод | 0.10 | - |
| н317 | 465285.79 | 2200429.56 | Картометрический метод | 0.10 | - |
| н318 | 465279.41 | 2200532.58 | Картометрический метод | 0.10 | - |
| н319 | 465276.06 | 2200589.62 | Картометрический метод | 0.10 | - |
| н320 | 465289.06 | 2200589.90 | Картометрический метод | 0.10 | - |
| н321 | 465288.25 | 2200630.33 | Картометрический метод | 0.10 | - |

3. Сведения о характерных точках части (частей) границы объекта

| Обозначение характерных точек части границы | Координаты, м | | Метод определения координат характерной точки | Средняя квадратическая погрешность положения характерной точки (Mt), м | Описание обозначения точки на местности (при наличии) |
|---|---------------|------------|---|---|---|
| | X | Y | | | |
| 1 | 2 | 3 | 4 | 5 | 6 |
| н322 | 465273.23 | 2200629.99 | Картометрический метод | 0.10 | - |
| н323 | 465257.65 | 2200629.62 | Картометрический метод | 0.10 | - |
| н324 | 465256.87 | 2200589.21 | Картометрический метод | 0.10 | - |
| н325 | 465205.52 | 2200591.57 | Картометрический метод | 0.10 | - |
| н326 | 465189.94 | 2200589.96 | Картометрический метод | 0.10 | - |
| н327 | 465178.45 | 2200587.55 | Картометрический метод | 0.10 | - |
| н328 | 465154.52 | 2200581.58 | Картометрический метод | 0.10 | - |
| н329 | 465120.00 | 2200574.56 | Картометрический метод | 0.10 | - |
| н330 | 465113.49 | 2200572.98 | Картометрический метод | 0.10 | - |
| н331 | 465061.26 | 2200550.99 | Картометрический метод | 0.10 | - |
| н332 | 465016.04 | 2200539.79 | Картометрический метод | 0.10 | - |
| н333 | 465003.87 | 2200523.19 | Картометрический метод | 0.10 | - |
| н334 | 464977.21 | 2200523.31 | Картометрический метод | 0.10 | - |
| н335 | 464978.65 | 2200543.97 | Картометрический метод | 0.10 | - |
| н336 | 464980.56 | 2200583.58 | Картометрический метод | 0.10 | - |
| н337 | 465055.18 | 2200624.98 | Картометрический метод | 0.10 | - |
| н338 | 465074.95 | 2200636.73 | Картометрический метод | 0.10 | - |
| н339 | 465092.93 | 2200635.10 | Картометрический метод | 0.10 | - |
| н340 | 465103.17 | 2200632.73 | Картометрический метод | 0.10 | - |
| н341 | 465146.82 | 2200629.54 | Картометрический метод | 0.10 | - |
| н342 | 465170.61 | 2200632.54 | Картометрический метод | 0.10 | - |
| н343 | 465177.06 | 2200635.93 | Картометрический метод | 0.10 | - |
| н344 | 465224.03 | 2200643.88 | Картометрический метод | 0.10 | - |
| н345 | 465230.16 | 2200680.37 | Картометрический метод | 0.10 | - |
| н346 | 465227.60 | 2200719.26 | Картометрический метод | 0.10 | - |
| н347 | 465224.43 | 2200777.51 | Картометрический метод | 0.10 | - |

3. Сведения о характерных точках части (частей) границы объекта

| Обозначение характерных точек части границы | Координаты, м | | Метод определения координат характерной точки | Средняя квадратическая погрешность положения характерной точки (Mt), м | Описание обозначения точки на местности (при наличии) |
|---|---------------|------------|---|---|---|
| | X | Y | | | |
| 1 | 2 | 3 | 4 | 5 | 6 |
| н348 | 465229.30 | 2200827.15 | Картометрический метод | 0.10 | - |
| н349 | 465218.22 | 2200850.56 | Картометрический метод | 0.10 | - |
| н350 | 465212.45 | 2200978.46 | Картометрический метод | 0.10 | - |
| н351 | 465206.90 | 2201003.09 | Картометрический метод | 0.10 | - |
| н352 | 465190.80 | 2201066.59 | Картометрический метод | 0.10 | - |
| н353 | 465185.68 | 2201090.72 | Картометрический метод | 0.10 | - |
| н354 | 465179.74 | 2201113.95 | Картометрический метод | 0.10 | - |
| н355 | 465173.54 | 2201136.91 | Картометрический метод | 0.10 | - |
| н356 | 465167.60 | 2201158.90 | Картометрический метод | 0.10 | - |
| н357 | 465162.05 | 2201158.88 | Картометрический метод | 0.10 | - |
| н358 | 465154.98 | 2201177.79 | Картометрический метод | 0.10 | - |
| н359 | 465147.69 | 2201199.60 | Картометрический метод | 0.10 | - |
| н360 | 465134.42 | 2201247.14 | Картометрический метод | 0.10 | - |
| н361 | 465125.42 | 2201270.18 | Картометрический метод | 0.10 | - |
| н362 | 465115.53 | 2201314.80 | Картометрический метод | 0.10 | - |
| н363 | 465105.20 | 2201339.13 | Картометрический метод | 0.10 | - |
| н364 | 465096.62 | 2201360.10 | Картометрический метод | 0.10 | - |
| н365 | 465085.70 | 2201381.74 | Картометрический метод | 0.10 | - |
| н366 | 465090.03 | 2201383.41 | Картометрический метод | 0.10 | - |
| н367 | 465082.08 | 2201404.08 | Картометрический метод | 0.10 | - |
| н368 | 465066.66 | 2201495.85 | Картометрический метод | 0.10 | - |
| н369 | 465059.05 | 2201517.77 | Картометрический метод | 0.10 | - |
| н370 | 465054.42 | 2201516.14 | Картометрический метод | 0.10 | - |
| н371 | 465046.76 | 2201539.27 | Картометрический метод | 0.10 | - |
| н372 | 465004.53 | 2201631.48 | Картометрический метод | 0.10 | - |
| н373 | 464996.42 | 2201651.97 | Картометрический метод | 0.10 | - |

3. Сведения о характерных точках части (частей) границы объекта

| Обозначение характерных точек части границы | Координаты, м | | Метод определения координат характерной точки | Средняя квадратическая погрешность положения характерной точки (Mt), м | Описание обозначения точки на местности (при наличии) |
|---|---------------|------------|---|---|---|
| | X | Y | | | |
| 1 | 2 | 3 | 4 | 5 | 6 |
| н374 | 464985.56 | 2201674.19 | Картометрический метод | 0.10 | - |
| н375 | 464977.99 | 2201695.95 | Картометрический метод | 0.10 | - |
| н376 | 464913.55 | 2201923.81 | Картометрический метод | 0.10 | - |
| н377 | 464903.62 | 2201945.09 | Картометрический метод | 0.10 | - |
| н378 | 464896.48 | 2201968.83 | Картометрический метод | 0.10 | - |
| н379 | 464889.77 | 2201982.28 | Картометрический метод | 0.10 | - |
| н380 | 464676.66 | 2202443.74 | Картометрический метод | 0.10 | - |
| н381 | 464661.47 | 2202477.32 | Картометрический метод | 0.10 | - |
| н382 | 464647.23 | 2202520.30 | Картометрический метод | 0.10 | - |
| н383 | 464605.50 | 2202584.58 | Картометрический метод | 0.10 | - |
| н384 | 464585.05 | 2202637.54 | Картометрический метод | 0.10 | - |
| н385 | 464564.82 | 2202686.03 | Картометрический метод | 0.10 | - |
| н386 | 464534.51 | 2202686.71 | Картометрический метод | 0.10 | - |
| н387 | 464486.92 | 2202803.03 | Картометрический метод | 0.10 | - |
| н388 | 464480.15 | 2202816.77 | Картометрический метод | 0.10 | - |
| н389 | 464478.11 | 2202819.34 | Картометрический метод | 0.10 | - |
| н390 | 464479.10 | 2202820.56 | Картометрический метод | 0.10 | - |
| н391 | 464475.66 | 2202822.70 | Картометрический метод | 0.10 | - |
| н392 | 464470.21 | 2202830.98 | Картометрический метод | 0.10 | - |
| н393 | 464446.20 | 2202874.70 | Картометрический метод | 0.10 | - |
| н394 | 464444.28 | 2202877.34 | Картометрический метод | 0.10 | - |
| н395 | 464434.17 | 2202894.95 | Картометрический метод | 0.10 | - |
| н396 | 464390.79 | 2202897.12 | Картометрический метод | 0.10 | - |
| н397 | 464389.52 | 2202897.16 | Картометрический метод | 0.10 | - |
| н398 | 464394.71 | 2203058.11 | Картометрический метод | 0.10 | - |
| н399 | 464364.65 | 2203131.29 | Картометрический метод | 0.10 | - |

3. Сведения о характерных точках части (частей) границы объекта

| Обозначение характерных точек части границы | Координаты, м | | Метод определения координат характерной точки | Средняя квадратическая погрешность положения характерной точки (Mt), м | Описание обозначения точки на местности (при наличии) |
|---|---------------|------------|---|---|---|
| | X | Y | | | |
| 1 | 2 | 3 | 4 | 5 | 6 |
| н400 | 464378.79 | 2203116.39 | Картометрический метод | 0.10 | - |
| н401 | 464360.99 | 2203153.83 | Картометрический метод | 0.10 | - |
| н402 | 464346.63 | 2203192.26 | Картометрический метод | 0.10 | - |
| н403 | 464330.48 | 2203116.73 | Картометрический метод | 0.10 | - |
| н404 | 464213.08 | 2202971.95 | Картометрический метод | 0.10 | - |
| н405 | 464079.75 | 2202917.19 | Картометрический метод | 0.10 | - |
| н406 | 463965.71 | 2202923.07 | Картометрический метод | 0.10 | - |
| н407 | 464006.88 | 2202994.85 | Картометрический метод | 0.10 | - |
| н408 | 463981.09 | 2203014.70 | Картометрический метод | 0.10 | - |
| н409 | 463994.36 | 2203028.42 | Картометрический метод | 0.10 | - |
| н410 | 463974.65 | 2203046.35 | Картометрический метод | 0.10 | - |
| н411 | 463962.84 | 2203035.78 | Картометрический метод | 0.10 | - |
| н412 | 463951.95 | 2203039.50 | Картометрический метод | 0.10 | - |
| н413 | 463942.55 | 2203030.15 | Картометрический метод | 0.10 | - |
| н414 | 463933.33 | 2203010.85 | Картометрический метод | 0.10 | - |
| н415 | 463731.84 | 2203047.47 | Картометрический метод | 0.10 | - |
| н416 | 463712.39 | 2202944.53 | Картометрический метод | 0.10 | - |
| н417 | 463768.10 | 2202859.70 | Картометрический метод | 0.10 | - |
| н418 | 463848.69 | 2202859.45 | Картометрический метод | 0.10 | - |
| н419 | 463850.79 | 2202898.08 | Картометрический метод | 0.10 | - |
| н420 | 463893.73 | 2202916.64 | Картометрический метод | 0.10 | - |
| н421 | 463923.71 | 2202913.34 | Картометрический метод | 0.10 | - |
| н422 | 464002.70 | 2202909.00 | Картометрический метод | 0.10 | - |
| н423 | 464075.64 | 2202908.00 | Картометрический метод | 0.10 | - |
| н424 | 463971.24 | 2202673.65 | Картометрический метод | 0.10 | - |
| н425 | 463931.92 | 2202625.13 | Картометрический метод | 0.10 | - |

3. Сведения о характерных точках части (частей) границы объекта

| Обозначение характерных точек части границы | Координаты, м | | Метод определения координат характерной точки | Средняя квадратическая погрешность положения характерной точки (Mt), м | Описание обозначения точки на местности (при наличии) |
|---|---------------|------------|---|---|---|
| | X | Y | | | |
| 1 | 2 | 3 | 4 | 5 | 6 |
| н426 | 463903.22 | 2202649.58 | Картометрический метод | 0.10 | - |
| н427 | 463771.09 | 2202565.04 | Картометрический метод | 0.10 | - |
| н428 | 463758.22 | 2202592.88 | Картометрический метод | 0.10 | - |
| н429 | 463693.45 | 2202539.74 | Картометрический метод | 0.10 | - |
| н430 | 463660.08 | 2202518.93 | Картометрический метод | 0.10 | - |
| н431 | 463560.57 | 2202484.34 | Картометрический метод | 0.10 | - |
| н432 | 463465.01 | 2202440.80 | Картометрический метод | 0.10 | - |
| н433 | 463236.92 | 2202249.41 | Картометрический метод | 0.10 | - |
| н434 | 463188.95 | 2202209.16 | Картометрический метод | 0.10 | - |
| н435 | 463160.26 | 2202185.21 | Картометрический метод | 0.10 | - |
| н436 | 463136.38 | 2202170.29 | Картометрический метод | 0.10 | - |
| н437 | 463098.19 | 2202146.35 | Картометрический метод | 0.10 | - |
| н438 | 463088.43 | 2202141.71 | Картометрический метод | 0.10 | - |
| н439 | 463047.04 | 2202185.00 | Картометрический метод | 0.10 | - |
| н440 | 463121.96 | 2202322.68 | Картометрический метод | 0.10 | - |
| н441 | 463042.39 | 2202471.45 | Картометрический метод | 0.10 | - |
| н442 | 463232.23 | 2203345.18 | Картометрический метод | 0.10 | - |
| н443 | 463242.40 | 2203392.00 | Картометрический метод | 0.10 | - |
| н444 | 463285.51 | 2203563.57 | Картометрический метод | 0.10 | - |
| н445 | 463174.90 | 2204126.30 | Картометрический метод | 0.10 | - |
| н446 | 463174.82 | 2204126.60 | Картометрический метод | 0.10 | - |
| н447 | 463041.08 | 2204060.93 | Картометрический метод | 0.10 | - |
| н448 | 463126.59 | 2203655.54 | Картометрический метод | 0.10 | - |
| н449 | 463145.35 | 2203566.61 | Картометрический метод | 0.10 | - |
| н450 | 463144.44 | 2203480.08 | Картометрический метод | 0.10 | - |
| н451 | 462787.96 | 2201742.34 | Картометрический метод | 0.10 | - |

3. Сведения о характерных точках части (частей) границы объекта

| Обозначение характерных точек части границы | Координаты, м | | Метод определения координат характерной точки | Средняя квадратическая погрешность положения характерной точки (Mt), м | Описание обозначения точки на местности (при наличии) |
|---|---------------|------------|---|---|---|
| | X | Y | | | |
| 1 | 2 | 3 | 4 | 5 | 6 |
| н452 | 462696.11 | 2201670.68 | Картометрический метод | 0.10 | - |
| н453 | 462608.79 | 2201604.09 | Картометрический метод | 0.10 | - |
| н454 | 462547.05 | 2201555.55 | Картометрический метод | 0.10 | - |
| н455 | 462498.92 | 2201517.71 | Картометрический метод | 0.10 | - |
| н456 | 462388.55 | 2201430.93 | Картометрический метод | 0.10 | - |
| н457 | 462317.85 | 2201143.69 | Картометрический метод | 0.10 | - |
| н458 | 462312.84 | 2201123.33 | Картометрический метод | 0.10 | - |
| н459 | 462170.36 | 2201064.17 | Картометрический метод | 0.10 | - |
| н460 | 462127.34 | 2201046.31 | Картометрический метод | 0.10 | - |
| н461 | 461165.48 | 2200736.26 | Картометрический метод | 0.10 | - |
| н462 | 461181.78 | 2200685.99 | Картометрический метод | 0.10 | - |
| н463 | 461198.98 | 2200617.04 | Картометрический метод | 0.10 | - |
| н464 | 461200.36 | 2200607.14 | Картометрический метод | 0.10 | - |
| н465 | 461201.99 | 2200513.98 | Картометрический метод | 0.10 | - |
| н466 | 461201.13 | 2200514.03 | Картометрический метод | 0.10 | - |
| н467 | 461200.45 | 2200487.76 | Картометрический метод | 0.10 | - |
| н468 | 461188.07 | 2200482.98 | Картометрический метод | 0.10 | - |
| н469 | 461175.58 | 2200475.26 | Картометрический метод | 0.10 | - |
| н470 | 461159.22 | 2200485.93 | Картометрический метод | 0.10 | - |
| н471 | 461078.03 | 2200533.91 | Картометрический метод | 0.10 | - |
| н472 | 461065.22 | 2200553.16 | Картометрический метод | 0.10 | - |
| н473 | 461053.32 | 2200574.94 | Картометрический метод | 0.10 | - |
| н474 | 461042.76 | 2200591.95 | Картометрический метод | 0.10 | - |
| н475 | 461011.59 | 2200587.18 | Картометрический метод | 0.10 | - |
| н476 | 461009.24 | 2200590.03 | Картометрический метод | 0.10 | - |
| н477 | 460991.26 | 2200617.46 | Картометрический метод | 0.10 | - |

3. Сведения о характерных точках части (частей) границы объекта

| Обозначение характерных точек части границы | Координаты, м | | Метод определения координат характерной точки | Средняя квадратическая погрешность положения характерной точки (Mt), м | Описание обозначения точки на местности (при наличии) |
|---|---------------|------------|---|---|---|
| | X | Y | | | |
| 1 | 2 | 3 | 4 | 5 | 6 |
| н478 | 460963.40 | 2200631.35 | Картометрический метод | 0.10 | - |
| н479 | 460964.33 | 2200651.95 | Картометрический метод | 0.10 | - |
| н480 | 460966.04 | 2200651.91 | Картометрический метод | 0.10 | - |
| н481 | 460968.96 | 2200672.88 | Картометрический метод | 0.10 | - |
| н482 | 460966.15 | 2200672.04 | Картометрический метод | 0.10 | - |
| н483 | 460975.12 | 2200747.81 | Картометрический метод | 0.10 | - |
| н484 | 460980.65 | 2200767.63 | Картометрический метод | 0.10 | - |
| н485 | 460978.89 | 2200785.62 | Картометрический метод | 0.10 | - |
| н486 | 460986.82 | 2200852.11 | Картометрический метод | 0.10 | - |
| н487 | 460971.23 | 2200936.56 | Картометрический метод | 0.10 | - |
| н488 | 460965.74 | 2200941.16 | Картометрический метод | 0.10 | - |
| н489 | 460965.66 | 2200941.23 | Картометрический метод | 0.10 | - |
| н490 | 460920.02 | 2200979.43 | Картометрический метод | 0.10 | - |
| н491 | 460885.32 | 2200999.79 | Картометрический метод | 0.10 | - |
| н492 | 460877.83 | 2201002.48 | Картометрический метод | 0.10 | - |
| н493 | 460860.95 | 2201008.56 | Картометрический метод | 0.10 | - |
| н494 | 460766.56 | 2201013.89 | Картометрический метод | 0.10 | - |
| н495 | 460538.45 | 2201151.85 | Картометрический метод | 0.10 | - |
| н496 | 460502.92 | 2201176.32 | Картометрический метод | 0.10 | - |
| н497 | 460470.69 | 2201189.35 | Картометрический метод | 0.10 | - |
| н498 | 460462.61 | 2201191.40 | Картометрический метод | 0.10 | - |
| н499 | 460415.51 | 2201203.36 | Картометрический метод | 0.10 | - |
| н500 | 460368.27 | 2201211.86 | Картометрический метод | 0.10 | - |
| н501 | 460306.39 | 2201215.21 | Картометрический метод | 0.10 | - |
| н502 | 460169.19 | 2201209.15 | Картометрический метод | 0.10 | - |
| н503 | 460172.78 | 2201214.84 | Картометрический метод | 0.10 | - |

3. Сведения о характерных точках части (частей) границы объекта

| Обозначение характерных точек части границы | Координаты, м | | Метод определения координат характерной точки | Средняя квадратическая погрешность положения характерной точки (Mt), м | Описание обозначения точки на местности (при наличии) |
|---|---------------|------------|---|---|---|
| | X | Y | | | |
| 1 | 2 | 3 | 4 | 5 | 6 |
| н504 | 460177.74 | 2201232.70 | Картометрический метод | 0.10 | - |
| н505 | 460197.38 | 2201256.16 | Картометрический метод | 0.10 | - |
| н506 | 460197.45 | 2201285.63 | Картометрический метод | 0.10 | - |
| н507 | 460193.65 | 2201299.63 | Картометрический метод | 0.10 | - |
| н508 | 460192.00 | 2201305.68 | Картометрический метод | 0.10 | - |
| н509 | 460195.45 | 2201334.47 | Картометрический метод | 0.10 | - |
| н510 | 460191.95 | 2201344.40 | Картометрический метод | 0.10 | - |
| н511 | 460164.92 | 2201350.41 | Картометрический метод | 0.10 | - |
| н512 | 460165.48 | 2201351.78 | Картометрический метод | 0.10 | - |
| н513 | 460164.04 | 2201352.12 | Картометрический метод | 0.10 | - |
| н514 | 460163.81 | 2201362.65 | Картометрический метод | 0.10 | - |
| н515 | 460175.05 | 2201387.90 | Картометрический метод | 0.10 | - |
| н516 | 460175.88 | 2201400.70 | Картометрический метод | 0.10 | - |
| н517 | 460131.68 | 2201432.96 | Картометрический метод | 0.10 | - |
| н518 | 460093.15 | 2201294.55 | Картометрический метод | 0.10 | - |
| н519 | 460082.42 | 2201248.26 | Картометрический метод | 0.10 | - |
| н520 | 460086.92 | 2201160.40 | Картометрический метод | 0.10 | - |
| н521 | 460107.32 | 2201079.17 | Картометрический метод | 0.10 | - |
| н522 | 460234.74 | 2200820.06 | Картометрический метод | 0.10 | - |
| н523 | 460392.84 | 2200379.86 | Картометрический метод | 0.10 | - |
| н524 | 460392.43 | 2200365.58 | Картометрический метод | 0.10 | - |
| н525 | 460385.22 | 2200140.51 | Картометрический метод | 0.10 | - |
| н526 | 460383.96 | 2200105.57 | Картометрический метод | 0.10 | - |
| н527 | 460381.38 | 2200034.17 | Картометрический метод | 0.10 | - |
| н528 | 460359.86 | 2199437.70 | Картометрический метод | 0.10 | - |
| н529 | 460343.09 | 2199378.12 | Картометрический метод | 0.10 | - |

3. Сведения о характерных точках части (частей) границы объекта

| Обозначение характерных точек части границы | Координаты, м | | Метод определения координат характерной точки | Средняя квадратическая погрешность положения характерной точки (Mt), м | Описание обозначения точки на местности (при наличии) |
|---|---------------|------------|---|---|---|
| | X | Y | | | |
| 1 | 2 | 3 | 4 | 5 | 6 |
| н530 | 460310.17 | 2199326.33 | Картометрический метод | 0.10 | - |
| н531 | 460239.50 | 2199280.01 | Картометрический метод | 0.10 | - |
| н532 | 459509.93 | 2199212.00 | Картометрический метод | 0.10 | - |
| н533 | 459509.93 | 2199250.00 | Картометрический метод | 0.10 | - |
| н534 | 460219.12 | 2199321.85 | Картометрический метод | 0.10 | - |
| н535 | 460254.34 | 2199343.69 | Картометрический метод | 0.10 | - |
| н536 | 460281.37 | 2199364.80 | Картометрический метод | 0.10 | - |
| н537 | 460306.79 | 2199415.10 | Картометрический метод | 0.10 | - |
| н538 | 460321.39 | 2199474.17 | Картометрический метод | 0.10 | - |
| н539 | 460324.71 | 2199573.51 | Картометрический метод | 0.10 | - |
| н540 | 460339.91 | 2200032.62 | Картометрический метод | 0.10 | - |
| н541 | 460347.09 | 2200322.37 | Картометрический метод | 0.10 | - |
| н542 | 458795.96 | 2200252.35 | Картометрический метод | 0.10 | - |
| н543 | 458829.52 | 2200181.76 | Картометрический метод | 0.10 | - |
| н544 | 458889.51 | 2200035.52 | Картометрический метод | 0.10 | - |
| н545 | 458914.23 | 2199974.81 | Картометрический метод | 0.10 | - |
| н546 | 458931.88 | 2199932.71 | Картометрический метод | 0.10 | - |
| н547 | 458955.76 | 2199875.63 | Картометрический метод | 0.10 | - |
| н548 | 458977.00 | 2199827.54 | Картометрический метод | 0.10 | - |
| н549 | 458995.84 | 2199782.37 | Картометрический метод | 0.10 | - |
| н550 | 459011.92 | 2199741.43 | Картометрический метод | 0.10 | - |
| н551 | 459097.35 | 2199537.25 | Картометрический метод | 0.10 | - |
| н552 | 459146.98 | 2199422.77 | Картометрический метод | 0.10 | - |
| н553 | 459175.35 | 2199355.50 | Картометрический метод | 0.10 | - |
| н554 | 459221.22 | 2199242.32 | Картометрический метод | 0.10 | - |
| н555 | 459256.06 | 2199161.77 | Картометрический метод | 0.10 | - |

3. Сведения о характерных точках части (частей) границы объекта

| Обозначение характерных точек части границы | Координаты, м | | Метод определения координат характерной точки | Средняя квадратическая погрешность положения характерной точки (Mt), м | Описание обозначения точки на местности (при наличии) |
|---|---------------|------------|---|---|---|
| | X | Y | | | |
| 1 | 2 | 3 | 4 | 5 | 6 |
| н556 | 459277.12 | 2199110.46 | Картометрический метод | 0.10 | - |
| н557 | 459317.06 | 2199010.33 | Картометрический метод | 0.10 | - |
| н558 | 459360.83 | 2198905.73 | Картометрический метод | 0.10 | - |
| н559 | 459401.43 | 2198807.25 | Картометрический метод | 0.10 | - |
| н560 | 459436.54 | 2198722.60 | Картометрический метод | 0.10 | - |
| н561 | 459495.33 | 2198581.66 | Картометрический метод | 0.10 | - |
| н562 | 459541.99 | 2198469.13 | Картометрический метод | 0.10 | - |
| н563 | 459590.29 | 2198350.60 | Картометрический метод | 0.10 | - |
| н564 | 459639.58 | 2198359.33 | Картометрический метод | 0.10 | - |
| н565 | 459689.81 | 2198378.29 | Картометрический метод | 0.10 | - |
| н566 | 459692.23 | 2198372.66 | Картометрический метод | 0.10 | - |
| н567 | 459813.32 | 2198390.96 | Картометрический метод | 0.10 | - |
| н568 | 459987.41 | 2198421.15 | Картометрический метод | 0.10 | - |
| н569 | 460108.73 | 2198446.55 | Картометрический метод | 0.10 | - |
| н570 | 460107.26 | 2198549.09 | Картометрический метод | 0.10 | - |
| н571 | 460147.24 | 2198549.67 | Картометрический метод | 0.10 | - |
| н572 | 460161.28 | 2198549.87 | Картометрический метод | 0.10 | - |
| н573 | 460201.25 | 2198550.44 | Картометрический метод | 0.10 | - |
| н574 | 460241.17 | 2198551.01 | Картометрический метод | 0.10 | - |
| н575 | 460255.27 | 2198551.24 | Картометрический метод | 0.10 | - |
| н576 | 460290.42 | 2198551.75 | Картометрический метод | 0.10 | - |
| н577 | 460301.62 | 2198551.92 | Картометрический метод | 0.10 | - |
| н578 | 460335.25 | 2198552.40 | Картометрический метод | 0.10 | - |
| н579 | 460389.23 | 2198553.14 | Картометрический метод | 0.10 | - |
| н580 | 460389.58 | 2198528.91 | Картометрический метод | 0.10 | - |
| н581 | 460393.62 | 2198530.74 | Картометрический метод | 0.10 | - |

3. Сведения о характерных точках части (частей) границы объекта

| Обозначение характерных точек части границы | Координаты, м | | Метод определения координат характерной точки | Средняя квадратическая погрешность положения характерной точки (Mt), м | Описание обозначения точки на местности (при наличии) |
|---|---------------|------------|---|---|---|
| | X | Y | | | |
| 1 | 2 | 3 | 4 | 5 | 6 |
| н582 | 460437.47 | 2198529.37 | Картометрический метод | 0.10 | - |
| н583 | 460449.47 | 2198530.21 | Картометрический метод | 0.10 | - |
| н584 | 460456.75 | 2198534.65 | Картометрический метод | 0.10 | - |
| н585 | 460704.64 | 2198397.82 | Картометрический метод | 0.10 | - |
| н586 | 460793.98 | 2198233.03 | Картометрический метод | 0.10 | - |
| н587 | 460933.54 | 2198056.94 | Картометрический метод | 0.10 | - |
| н588 | 461194.06 | 2198032.64 | Картометрический метод | 0.10 | - |
| н589 | 461284.38 | 2197923.92 | Картометрический метод | 0.10 | - |
| н590 | 461583.55 | 2197795.19 | Картометрический метод | 0.10 | - |
| н591 | 461648.24 | 2197820.19 | Картометрический метод | 0.10 | - |
| н592 | 461674.69 | 2197837.54 | Картометрический метод | 0.10 | - |
| н593 | 461682.55 | 2197840.86 | Картометрический метод | 0.10 | - |
| н594 | 461792.91 | 2197887.60 | Картометрический метод | 0.10 | - |
| н595 | 461826.07 | 2197898.07 | Картометрический метод | 0.10 | - |
| н596 | 461999.69 | 2197961.17 | Картометрический метод | 0.10 | - |
| н597 | 462103.88 | 2197997.85 | Картометрический метод | 0.10 | - |
| н598 | 462104.47 | 2197997.95 | Картометрический метод | 0.10 | - |
| н599 | 462168.82 | 2198014.47 | Картометрический метод | 0.10 | - |
| н600 | 462175.04 | 2198006.08 | Картометрический метод | 0.10 | - |
| н601 | 462212.24 | 2198021.86 | Картометрический метод | 0.10 | - |
| н602 | 462240.07 | 2198033.52 | Картометрический метод | 0.10 | - |
| н603 | 462267.52 | 2198043.37 | Картометрический метод | 0.10 | - |
| н604 | 462304.78 | 2198062.43 | Картометрический метод | 0.10 | - |
| н605 | 462521.37 | 2198141.93 | Картометрический метод | 0.10 | - |
| н606 | 462536.72 | 2198132.08 | Картометрический метод | 0.10 | - |
| н607 | 462571.75 | 2198141.60 | Картометрический метод | 0.10 | - |

3. Сведения о характерных точках части (частей) границы объекта

| Обозначение характерных точек части границы | Координаты, м | | Метод определения координат характерной точки | Средняя квадратическая погрешность положения характерной точки (Mt), м | Описание обозначения точки на местности (при наличии) |
|---|---------------|------------|---|---|---|
| | X | Y | | | |
| 1 | 2 | 3 | 4 | 5 | 6 |
| н608 | 462606.06 | 2198137.24 | Картометрический метод | 0.10 | - |
| н609 | 462640.02 | 2198145.60 | Картометрический метод | 0.10 | - |
| н610 | 462675.88 | 2198170.12 | Картометрический метод | 0.10 | - |
| н611 | 462720.68 | 2198230.72 | Картометрический метод | 0.10 | - |
| н612 | 462823.67 | 2198370.50 | Картометрический метод | 0.10 | - |
| н613 | 462972.37 | 2198571.90 | Картометрический метод | 0.10 | - |
| н614 | 463041.13 | 2198665.74 | Картометрический метод | 0.10 | - |
| н615 | 463040.57 | 2198666.10 | Картометрический метод | 0.10 | - |
| н616 | 463064.35 | 2198697.90 | Картометрический метод | 0.10 | - |
| н617 | 463072.40 | 2198708.44 | Картометрический метод | 0.10 | - |
| н618 | 463096.05 | 2198740.68 | Картометрический метод | 0.10 | - |
| н619 | 463100.90 | 2198747.56 | Картометрический метод | 0.10 | - |
| н620 | 463123.48 | 2198779.78 | Картометрический метод | 0.10 | - |
| н621 | 463135.18 | 2198796.80 | Картометрический метод | 0.10 | - |
| н622 | 463125.30 | 2198918.38 | Картометрический метод | 0.10 | - |
| н623 | 463188.04 | 2199023.02 | Картометрический метод | 0.10 | - |
| н624 | 463210.04 | 2199061.88 | Картометрический метод | 0.10 | - |
| н625 | 463201.22 | 2199069.46 | Картометрический метод | 0.10 | - |
| н626 | 463218.12 | 2199090.06 | Картометрический метод | 0.10 | - |
| н627 | 463223.37 | 2199085.42 | Картометрический метод | 0.10 | - |
| н628 | 463278.00 | 2199181.92 | Картометрический метод | 0.10 | - |
| н629 | 463280.97 | 2199187.16 | Картометрический метод | 0.10 | - |
| н630 | 463330.52 | 2199274.68 | Картометрический метод | 0.10 | - |
| н631 | 463427.59 | 2199443.33 | Картометрический метод | 0.10 | - |
| н632 | 463431.84 | 2199493.38 | Картометрический метод | 0.10 | - |
| н633 | 463429.82 | 2199504.13 | Картометрический метод | 0.10 | - |

3. Сведения о характерных точках части (частей) границы объекта

| Обозначение характерных точек части границы | Координаты, м | | Метод определения координат характерной точки | Средняя квадратическая погрешность положения характерной точки (Mt), м | Описание обозначения точки на местности (при наличии) |
|---|---------------|------------|---|---|---|
| | X | Y | | | |
| 1 | 2 | 3 | 4 | 5 | 6 |
| н634 | 463422.17 | 2199544.56 | Картометрический метод | 0.10 | - |
| н635 | 463417.87 | 2199567.32 | Картометрический метод | 0.10 | - |
| н636 | 463414.89 | 2199583.00 | Картометрический метод | 0.10 | - |
| н637 | 463423.85 | 2199604.36 | Картометрический метод | 0.10 | - |
| н638 | 463427.65 | 2199607.40 | Картометрический метод | 0.10 | - |
| н639 | 463428.53 | 2199609.30 | Картометрический метод | 0.10 | - |
| н640 | 463456.20 | 2199630.30 | Картометрический метод | 0.10 | - |
| н641 | 463469.16 | 2199640.70 | Картометрический метод | 0.10 | - |
| н642 | 463488.11 | 2199656.20 | Картометрический метод | 0.10 | - |
| н643 | 463520.19 | 2199681.44 | Картометрический метод | 0.10 | - |
| н644 | 463551.79 | 2199709.04 | Картометрический метод | 0.10 | - |
| н645 | 463579.99 | 2199732.46 | Картометрический метод | 0.10 | - |
| н646 | 463590.29 | 2199746.64 | Картометрический метод | 0.10 | - |
| н647 | 463593.18 | 2199752.68 | Картометрический метод | 0.10 | - |
| н648 | 463643.70 | 2199850.56 | Картометрический метод | 0.10 | - |
| н649 | 463649.48 | 2199861.76 | Картометрический метод | 0.10 | - |
| н650 | 463664.69 | 2199896.16 | Картометрический метод | 0.10 | - |
| н651 | 463702.16 | 2199885.66 | Картометрический метод | 0.10 | - |
| н652 | 463734.51 | 2199823.42 | Картометрический метод | 0.10 | - |
| н653 | 463756.90 | 2199834.83 | Картометрический метод | 0.10 | - |
| н654 | 463797.14 | 2199855.35 | Картометрический метод | 0.10 | - |
| н655 | 463935.03 | 2199925.65 | Картометрический метод | 0.10 | - |
| н656 | 463936.68 | 2199909.32 | Картометрический метод | 0.10 | - |
| н657 | 463968.94 | 2199875.28 | Картометрический метод | 0.10 | - |
| н658 | 463999.51 | 2199833.04 | Картометрический метод | 0.10 | - |
| н659 | 464030.12 | 2199764.48 | Картометрический метод | 0.10 | - |

3. Сведения о характерных точках части (частей) границы объекта

| Обозначение характерных точек части границы | Координаты, м | | Метод определения координат характерной точки | Средняя квадратическая погрешность положения характерной точки (Mt), м | Описание обозначения точки на местности (при наличии) |
|---|---------------|------------|---|---|---|
| | X | Y | | | |
| 1 | 2 | 3 | 4 | 5 | 6 |
| н660 | 464073.71 | 2199672.45 | Картометрический метод | 0.10 | - |
| н661 | 464101.29 | 2199685.51 | Картометрический метод | 0.10 | - |
| н662 | 464117.46 | 2199691.09 | Картометрический метод | 0.10 | - |
| н663 | 464120.88 | 2199691.99 | Картометрический метод | 0.10 | - |
| н664 | 464135.78 | 2199695.78 | Картометрический метод | 0.10 | - |
| н665 | 464143.56 | 2199697.83 | Картометрический метод | 0.10 | - |
| н666 | 464144.10 | 2199697.96 | Картометрический метод | 0.10 | - |
| н667 | 464149.89 | 2199699.09 | Картометрический метод | 0.10 | - |
| н668 | 464168.32 | 2199706.78 | Картометрический метод | 0.10 | - |
| н669 | 464188.99 | 2199716.86 | Картометрический метод | 0.10 | - |
| н670 | 464190.52 | 2199718.62 | Картометрический метод | 0.10 | - |
| н671 | 464231.65 | 2199755.29 | Картометрический метод | 0.10 | - |
| н672 | 464233.40 | 2199756.02 | Картометрический метод | 0.10 | - |
| н673 | 464287.57 | 2199802.98 | Картометрический метод | 0.10 | - |
| н674 | 464328.61 | 2199821.94 | Картометрический метод | 0.10 | - |
| н675 | 464335.97 | 2199822.33 | Картометрический метод | 0.10 | - |
| н676 | 464340.62 | 2199824.36 | Картометрический метод | 0.10 | - |
| н677 | 464356.49 | 2199831.34 | Картометрический метод | 0.10 | - |
| н678 | 464361.29 | 2199834.65 | Картометрический метод | 0.10 | - |
| н679 | 464361.84 | 2199833.87 | Картометрический метод | 0.10 | - |
| н680 | 464371.11 | 2199840.38 | Картометрический метод | 0.10 | - |
| н681 | 464370.61 | 2199841.10 | Картометрический метод | 0.10 | - |
| н682 | 464390.85 | 2199855.06 | Картометрический метод | 0.10 | - |
| н683 | 464397.99 | 2199860.19 | Картометрический метод | 0.10 | - |
| н684 | 464403.19 | 2199863.32 | Картометрический метод | 0.10 | - |
| н685 | 464411.52 | 2199870.22 | Картометрический метод | 0.10 | - |

3. Сведения о характерных точках части (частей) границы объекта

| Обозначение характерных точек части границы | Координаты, м | | Метод определения координат характерной точки | Средняя квадратическая погрешность положения характерной точки (Mt), м | Описание обозначения точки на местности (при наличии) |
|---|---------------|------------|---|---|---|
| | X | Y | | | |
| 1 | 2 | 3 | 4 | 5 | 6 |
| н686 | 464403.96 | 2199878.08 | Картометрический метод | 0.10 | - |
| н687 | 464415.33 | 2199887.87 | Картометрический метод | 0.10 | - |
| н688 | 464438.94 | 2199904.11 | Картометрический метод | 0.10 | - |
| н689 | 464447.30 | 2199909.98 | Картометрический метод | 0.10 | - |
| н690 | 464448.69 | 2199902.07 | Картометрический метод | 0.10 | - |
| н691 | 464472.39 | 2199916.75 | Картометрический метод | 0.10 | - |
| н692 | 464472.85 | 2199917.03 | Картометрический метод | 0.10 | - |
| н693 | 464473.60 | 2199910.89 | Картометрический метод | 0.10 | - |
| н694 | 464474.07 | 2199911.19 | Картометрический метод | 0.10 | - |
| н695 | 464501.41 | 2199923.73 | Картометрический метод | 0.10 | - |
| н696 | 464506.20 | 2199919.51 | Картометрический метод | 0.10 | - |
| н697 | 464508.75 | 2199916.38 | Картометрический метод | 0.10 | - |
| н698 | 464510.44 | 2199913.48 | Картометрический метод | 0.10 | - |
| н699 | 464512.84 | 2199913.68 | Картометрический метод | 0.10 | - |
| н700 | 464506.94 | 2199905.09 | Картометрический метод | 0.10 | - |
| н701 | 464488.58 | 2199890.27 | Картометрический метод | 0.10 | - |
| н702 | 464445.31 | 2199859.96 | Картометрический метод | 0.10 | - |
| н703 | 464432.00 | 2199853.05 | Картометрический метод | 0.10 | - |
| н704 | 464407.47 | 2199833.67 | Картометрический метод | 0.10 | - |
| н705 | 464378.17 | 2199813.90 | Картометрический метод | 0.10 | - |
| н706 | 464367.69 | 2199804.65 | Картометрический метод | 0.10 | - |
| н707 | 464339.41 | 2199774.04 | Картометрический метод | 0.10 | - |
| н708 | 464291.90 | 2199723.20 | Картометрический метод | 0.10 | - |
| н709 | 464230.09 | 2199653.79 | Картометрический метод | 0.10 | - |
| н710 | 464185.51 | 2199652.94 | Картометрический метод | 0.10 | - |
| н711 | 464141.89 | 2199646.49 | Картометрический метод | 0.10 | - |

3. Сведения о характерных точках части (частей) границы объекта

| Обозначение характерных точек части границы | Координаты, м | | Метод определения координат характерной точки | Средняя квадратическая погрешность положения характерной точки (Mt), м | Описание обозначения точки на местности (при наличии) |
|---|---------------|------------|---|---|---|
| | X | Y | | | |
| 1 | 2 | 3 | 4 | 5 | 6 |
| н712 | 464108.65 | 2199646.79 | Картометрический метод | 0.10 | - |
| н713 | 464075.35 | 2199643.31 | Картометрический метод | 0.10 | - |
| н714 | 464066.16 | 2199644.78 | Картометрический метод | 0.10 | - |
| н715 | 464113.94 | 2199554.22 | Картометрический метод | 0.10 | - |
| н716 | 464117.56 | 2199535.68 | Картометрический метод | 0.10 | - |
| н717 | 464121.49 | 2199498.56 | Картометрический метод | 0.10 | - |
| н718 | 464129.38 | 2199479.24 | Картометрический метод | 0.10 | - |
| н719 | 464155.13 | 2199450.88 | Картометрический метод | 0.10 | - |
| н720 | 464162.10 | 2199436.62 | Картометрический метод | 0.10 | - |
| н721 | 464164.11 | 2199413.83 | Картометрический метод | 0.10 | - |
| н722 | 464144.95 | 2199238.14 | Картометрический метод | 0.10 | - |
| н723 | 464153.71 | 2199226.10 | Картометрический метод | 0.10 | - |
| н724 | 464185.55 | 2199184.62 | Картометрический метод | 0.10 | - |
| н725 | 464225.35 | 2199124.40 | Картометрический метод | 0.10 | - |
| н726 | 464268.13 | 2199053.26 | Картометрический метод | 0.10 | - |
| н727 | 464282.80 | 2199067.56 | Картометрический метод | 0.10 | - |
| н728 | 464316.99 | 2199106.12 | Картометрический метод | 0.10 | - |
| н729 | 464329.83 | 2199134.33 | Картометрический метод | 0.10 | - |
| н730 | 464354.66 | 2199181.02 | Картометрический метод | 0.10 | - |
| н731 | 464357.79 | 2199213.76 | Картометрический метод | 0.10 | - |
| н732 | 464359.30 | 2199229.62 | Картометрический метод | 0.10 | - |
| н733 | 464351.24 | 2199254.50 | Картометрический метод | 0.10 | - |
| н734 | 464351.30 | 2199277.33 | Картометрический метод | 0.10 | - |
| н735 | 464355.47 | 2199307.36 | Картометрический метод | 0.10 | - |
| н736 | 464360.33 | 2199317.60 | Картометрический метод | 0.10 | - |
| н737 | 464369.28 | 2199327.04 | Картометрический метод | 0.10 | - |

3. Сведения о характерных точках части (частей) границы объекта

| Обозначение характерных точек части границы | Координаты, м | | Метод определения координат характерной точки | Средняя квадратическая погрешность положения характерной точки (Mt), м | Описание обозначения точки на местности (при наличии) |
|---|---------------|------------|---|---|---|
| | X | Y | | | |
| 1 | 2 | 3 | 4 | 5 | 6 |
| н738 | 464379.04 | 2199343.13 | Картометрический метод | 0.10 | - |
| н739 | 464382.67 | 2199351.78 | Картометрический метод | 0.10 | - |
| н740 | 464392.63 | 2199382.87 | Картометрический метод | 0.10 | - |
| н741 | 464394.34 | 2199392.24 | Картометрический метод | 0.10 | - |
| н742 | 464484.20 | 2199574.65 | Картометрический метод | 0.10 | - |
| н743 | 464485.44 | 2199579.96 | Картометрический метод | 0.10 | - |
| н744 | 464522.26 | 2199642.48 | Картометрический метод | 0.10 | - |
| н745 | 464534.42 | 2199671.95 | Картометрический метод | 0.10 | - |
| н746 | 464534.69 | 2199672.62 | Картометрический метод | 0.10 | - |
| н747 | 464552.45 | 2199694.85 | Картометрический метод | 0.10 | - |
| н748 | 464582.15 | 2199708.00 | Картометрический метод | 0.10 | - |
| н749 | 464604.46 | 2199726.54 | Картометрический метод | 0.10 | - |
| н750 | 464621.44 | 2199744.16 | Картометрический метод | 0.10 | - |
| н751 | 464676.60 | 2199794.84 | Картометрический метод | 0.10 | - |
| н752 | 464681.52 | 2199799.36 | Картометрический метод | 0.10 | - |
| н753 | 464714.13 | 2199835.14 | Картометрический метод | 0.10 | - |
| н754 | 464753.67 | 2199877.46 | Картометрический метод | 0.10 | - |
| н755 | 464764.19 | 2199888.74 | Картометрический метод | 0.10 | - |
| н756 | 464777.41 | 2199906.70 | Картометрический метод | 0.10 | - |
| н757 | 464784.72 | 2199918.96 | Картометрический метод | 0.10 | - |
| н758 | 464789.09 | 2199928.65 | Картометрический метод | 0.10 | - |
| н759 | 464834.29 | 2200014.90 | Картометрический метод | 0.10 | - |
| н760 | 464837.97 | 2200022.81 | Картометрический метод | 0.10 | - |
| н761 | 464850.97 | 2200050.26 | Картометрический метод | 0.10 | - |
| н762 | 464859.80 | 2200075.82 | Картометрический метод | 0.10 | - |
| н763 | 464862.59 | 2200086.21 | Картометрический метод | 0.10 | - |

3. Сведения о характерных точках части (частей) границы объекта

| Обозначение характерных точек части границы | Координаты, м | | Метод определения координат характерной точки | Средняя квадратическая погрешность положения характерной точки (Mt), м | Описание обозначения точки на местности (при наличии) |
|---|---------------|------------|---|---|---|
| | X | Y | | | |
| 1 | 2 | 3 | 4 | 5 | 6 |
| н764 | 464883.59 | 2200087.93 | Картометрический метод | 0.10 | - |
| н765 | 464877.25 | 2200111.01 | Картометрический метод | 0.10 | - |
| н766 | 464877.80 | 2200113.45 | Картометрический метод | 0.10 | - |
| н767 | 464970.38 | 2200118.24 | Картометрический метод | 0.10 | - |
| н768 | 464987.30 | 2200119.12 | Картометрический метод | 0.10 | - |
| н769 | 464988.01 | 2200108.64 | Картометрический метод | 0.10 | - |
| н770 | 464988.22 | 2200105.56 | Картометрический метод | 0.10 | - |
| н771 | 465026.51 | 2200107.99 | Картометрический метод | 0.10 | - |
| н772 | 465026.35 | 2200112.43 | Картометрический метод | 0.10 | - |
| н773 | 465165.50 | 2200124.50 | Картометрический метод | 0.10 | - |
| н774 | 465304.64 | 2200136.58 | Картометрический метод | 0.10 | - |
| н775 | 465306.73 | 2200136.73 | Картометрический метод | 0.10 | - |
| н304 | 465312.69 | 2200137.14 | Картометрический метод | 0.10 | - |
| н776 | 464914.03 | 2200544.74 | Картометрический метод | 0.10 | - |
| н777 | 464905.32 | 2200543.76 | Картометрический метод | 0.10 | - |
| н778 | 464902.34 | 2200525.88 | Картометрический метод | 0.10 | - |
| н779 | 464870.40 | 2200525.21 | Картометрический метод | 0.10 | - |
| н780 | 464792.27 | 2200521.02 | Картометрический метод | 0.10 | - |
| н781 | 464711.89 | 2200516.20 | Картометрический метод | 0.10 | - |
| н782 | 464616.73 | 2200502.36 | Картометрический метод | 0.10 | - |
| н783 | 464543.71 | 2200497.52 | Картометрический метод | 0.10 | - |
| н784 | 464511.85 | 2200495.00 | Картометрический метод | 0.10 | - |
| н785 | 464502.36 | 2200494.87 | Картометрический метод | 0.10 | - |
| н786 | 464502.42 | 2200490.26 | Картометрический метод | 0.10 | - |
| н787 | 464492.03 | 2200485.51 | Картометрический метод | 0.10 | - |
| н788 | 464491.47 | 2200440.46 | Картометрический метод | 0.10 | - |

3. Сведения о характерных точках части (частей) границы объекта

| Обозначение характерных точек части границы | Координаты, м | | Метод определения координат характерной точки | Средняя квадратическая погрешность положения характерной точки (Mt), м | Описание обозначения точки на местности (при наличии) |
|---|---------------|------------|---|---|---|
| | X | Y | | | |
| 1 | 2 | 3 | 4 | 5 | 6 |
| н789 | 464491.44 | 2200437.00 | Картометрический метод | 0.10 | - |
| н790 | 464493.15 | 2200399.49 | Картометрический метод | 0.10 | - |
| н791 | 464493.44 | 2200389.79 | Картометрический метод | 0.10 | - |
| н792 | 464495.36 | 2200371.94 | Картометрический метод | 0.10 | - |
| н793 | 464494.71 | 2200352.95 | Картометрический метод | 0.10 | - |
| н794 | 464494.63 | 2200348.86 | Картометрический метод | 0.10 | - |
| н795 | 464496.79 | 2200331.86 | Картометрический метод | 0.10 | - |
| н796 | 464498.35 | 2200290.99 | Картометрический метод | 0.10 | - |
| н797 | 464489.50 | 2200288.60 | Картометрический метод | 0.10 | - |
| н798 | 464469.06 | 2200283.20 | Картометрический метод | 0.10 | - |
| н799 | 464450.56 | 2200280.23 | Картометрический метод | 0.10 | - |
| н800 | 464429.38 | 2200275.75 | Картометрический метод | 0.10 | - |
| н801 | 464410.76 | 2200272.22 | Картометрический метод | 0.10 | - |
| н802 | 464390.61 | 2200268.06 | Картометрический метод | 0.10 | - |
| н803 | 464383.75 | 2200266.69 | Картометрический метод | 0.10 | - |
| н804 | 464379.40 | 2200266.00 | Картометрический метод | 0.10 | - |
| н805 | 464370.26 | 2200265.02 | Картометрический метод | 0.10 | - |
| н806 | 464366.53 | 2200264.31 | Картометрический метод | 0.10 | - |
| н807 | 464362.61 | 2200263.83 | Картометрический метод | 0.10 | - |
| н808 | 464351.41 | 2200261.44 | Картометрический метод | 0.10 | - |
| н809 | 464331.53 | 2200257.26 | Картометрический метод | 0.10 | - |
| н810 | 464311.51 | 2200253.15 | Картометрический метод | 0.10 | - |
| н811 | 464297.76 | 2200250.65 | Картометрический метод | 0.10 | - |
| н812 | 464291.59 | 2200249.03 | Картометрический метод | 0.10 | - |
| н813 | 464270.77 | 2200243.59 | Картометрический метод | 0.10 | - |
| н814 | 464265.81 | 2200241.53 | Картометрический метод | 0.10 | - |

3. Сведения о характерных точках части (частей) границы объекта

| Обозначение характерных точек части границы | Координаты, м | | Метод определения координат характерной точки | Средняя квадратическая погрешность положения характерной точки (Mt), м | Описание обозначения точки на местности (при наличии) |
|---|---------------|------------|---|---|---|
| | X | Y | | | |
| 1 | 2 | 3 | 4 | 5 | 6 |
| н815 | 464246.86 | 2200239.22 | Картометрический метод | 0.10 | - |
| н816 | 464221.59 | 2200234.97 | Картометрический метод | 0.10 | - |
| н817 | 463912.58 | 2200168.91 | Картометрический метод | 0.10 | - |
| н818 | 463912.54 | 2200196.47 | Картометрический метод | 0.10 | - |
| н819 | 463920.43 | 2200204.03 | Картометрический метод | 0.10 | - |
| н820 | 463936.34 | 2200219.27 | Картометрический метод | 0.10 | - |
| н821 | 463957.28 | 2200239.34 | Картометрический метод | 0.10 | - |
| н822 | 463984.66 | 2200255.49 | Картометрический метод | 0.10 | - |
| н823 | 464012.10 | 2200273.79 | Картометрический метод | 0.10 | - |
| н824 | 464035.97 | 2200289.72 | Картометрический метод | 0.10 | - |
| н825 | 464060.51 | 2200306.07 | Картометрический метод | 0.10 | - |
| н826 | 464085.58 | 2200322.80 | Картометрический метод | 0.10 | - |
| н827 | 464128.40 | 2200352.03 | Картометрический метод | 0.10 | - |
| н828 | 464149.14 | 2200318.94 | Картометрический метод | 0.10 | - |
| н829 | 464151.81 | 2200311.47 | Картометрический метод | 0.10 | - |
| н830 | 464169.46 | 2200301.83 | Картометрический метод | 0.10 | - |
| н831 | 464189.65 | 2200290.81 | Картометрический метод | 0.10 | - |
| н832 | 464252.03 | 2200280.29 | Картометрический метод | 0.10 | - |
| н833 | 464296.44 | 2200285.85 | Картометрический метод | 0.10 | - |
| н834 | 464312.79 | 2200272.23 | Картометрический метод | 0.10 | - |
| н835 | 464320.07 | 2200274.86 | Картометрический метод | 0.10 | - |
| н836 | 464336.32 | 2200280.67 | Картометрический метод | 0.10 | - |
| н837 | 464348.34 | 2200286.20 | Картометрический метод | 0.10 | - |
| н838 | 464354.96 | 2200295.46 | Картометрический метод | 0.10 | - |
| н839 | 464342.98 | 2200303.03 | Картометрический метод | 0.10 | - |
| н840 | 464349.05 | 2200316.45 | Картометрический метод | 0.10 | - |

3. Сведения о характерных точках части (частей) границы объекта

| Обозначение характерных точек части границы | Координаты, м | | Метод определения координат характерной точки | Средняя квадратическая погрешность положения характерной точки (Mt), м | Описание обозначения точки на местности (при наличии) |
|---|---------------|------------|---|---|---|
| | X | Y | | | |
| 1 | 2 | 3 | 4 | 5 | 6 |
| н841 | 464359.68 | 2200319.69 | Картометрический метод | 0.10 | - |
| н842 | 464382.38 | 2200305.07 | Картометрический метод | 0.10 | - |
| н843 | 464406.00 | 2200345.98 | Картометрический метод | 0.10 | - |
| н844 | 464406.64 | 2200345.60 | Картометрический метод | 0.10 | - |
| н845 | 464417.70 | 2200368.37 | Картометрический метод | 0.10 | - |
| н846 | 464428.83 | 2200388.50 | Картометрический метод | 0.10 | - |
| н847 | 464439.97 | 2200408.73 | Картометрический метод | 0.10 | - |
| н848 | 464451.23 | 2200429.01 | Картометрический метод | 0.10 | - |
| н849 | 464462.49 | 2200449.31 | Картометрический метод | 0.10 | - |
| н850 | 464474.82 | 2200469.47 | Картометрический метод | 0.10 | - |
| н851 | 464485.99 | 2200487.72 | Картометрический метод | 0.10 | - |
| н852 | 464493.59 | 2200500.20 | Картометрический метод | 0.10 | - |
| н853 | 464498.75 | 2200508.69 | Картометрический метод | 0.10 | - |
| н854 | 464513.24 | 2200521.39 | Картометрический метод | 0.10 | - |
| н855 | 464523.34 | 2200530.25 | Картометрический метод | 0.10 | - |
| н856 | 464550.07 | 2200531.88 | Картометрический метод | 0.10 | - |
| н857 | 464573.63 | 2200533.45 | Картометрический метод | 0.10 | - |
| н858 | 464600.36 | 2200535.05 | Картометрический метод | 0.10 | - |
| н859 | 464658.76 | 2200537.29 | Картометрический метод | 0.10 | - |
| н860 | 464684.06 | 2200537.87 | Картометрический метод | 0.10 | - |
| н861 | 464719.18 | 2200547.36 | Картометрический метод | 0.10 | - |
| н862 | 464747.07 | 2200562.84 | Картометрический метод | 0.10 | - |
| н863 | 464821.82 | 2200601.29 | Картометрический метод | 0.10 | - |
| н864 | 464828.03 | 2200589.87 | Картометрический метод | 0.10 | - |
| н865 | 464859.96 | 2200589.49 | Картометрический метод | 0.10 | - |
| н866 | 464890.27 | 2200590.48 | Картометрический метод | 0.10 | - |

3. Сведения о характерных точках части (частей) границы объекта

| Обозначение характерных точек части границы | Координаты, м | | Метод определения координат характерной точки | Средняя квадратическая погрешность положения характерной точки (Mt), м | Описание обозначения точки на местности (при наличии) |
|---|---------------|------------|---|---|---|
| | X | Y | | | |
| 1 | 2 | 3 | 4 | 5 | 6 |
| н867 | 464913.43 | 2200590.38 | Картометрический метод | 0.10 | - |
| н776 | 464914.03 | 2200544.74 | Картометрический метод | 0.10 | - |
| н868 | 464462.32 | 2202216.98 | Картометрический метод | 0.10 | - |
| н869 | 464455.43 | 2202157.83 | Картометрический метод | 0.10 | - |
| н870 | 464399.15 | 2202130.07 | Картометрический метод | 0.10 | - |
| н871 | 464327.06 | 2202094.51 | Картометрический метод | 0.10 | - |
| н872 | 464218.40 | 2202066.83 | Картометрический метод | 0.10 | - |
| н873 | 464179.54 | 2202076.20 | Картометрический метод | 0.10 | - |
| н874 | 464172.18 | 2202060.42 | Картометрический метод | 0.10 | - |
| н875 | 464115.89 | 2202014.09 | Картометрический метод | 0.10 | - |
| н876 | 464115.89 | 2201927.84 | Картометрический метод | 0.10 | - |
| н877 | 464108.97 | 2201917.77 | Картометрический метод | 0.10 | - |
| н878 | 464087.55 | 2201889.84 | Картометрический метод | 0.10 | - |
| н879 | 464076.91 | 2201876.67 | Картометрический метод | 0.10 | - |
| н880 | 464077.84 | 2201874.73 | Картометрический метод | 0.10 | - |
| н881 | 464073.80 | 2201872.80 | Картометрический метод | 0.10 | - |
| н882 | 464071.36 | 2201869.81 | Картометрический метод | 0.10 | - |
| н883 | 464050.93 | 2201846.05 | Картометрический метод | 0.10 | - |
| н884 | 464043.57 | 2201833.22 | Картометрический метод | 0.10 | - |
| н885 | 464040.73 | 2201817.77 | Картометрический метод | 0.10 | - |
| н886 | 464036.67 | 2201794.33 | Картометрический метод | 0.10 | - |
| н887 | 464033.24 | 2201781.62 | Картометрический метод | 0.10 | - |
| н888 | 464024.06 | 2201760.89 | Картометрический метод | 0.10 | - |
| н889 | 464008.07 | 2201743.50 | Картометрический метод | 0.10 | - |
| н890 | 463987.02 | 2201727.47 | Картометрический метод | 0.10 | - |
| н891 | 463979.05 | 2201722.78 | Картометрический метод | 0.10 | - |

3. Сведения о характерных точках части (частей) границы объекта

| Обозначение характерных точек части границы | Координаты, м | | Метод определения координат характерной точки | Средняя квадратическая погрешность положения характерной точки (Mt), м | Описание обозначения точки на местности (при наличии) |
|---|---------------|------------|---|---|---|
| | X | Y | | | |
| 1 | 2 | 3 | 4 | 5 | 6 |
| н892 | 463964.97 | 2201715.44 | Картометрический метод | 0.10 | - |
| н893 | 463944.54 | 2201706.41 | Картометрический метод | 0.10 | - |
| н894 | 463938.37 | 2201703.01 | Картометрический метод | 0.10 | - |
| н895 | 463908.64 | 2201691.06 | Картометрический метод | 0.10 | - |
| н896 | 463880.32 | 2201679.32 | Картометрический метод | 0.10 | - |
| н897 | 463866.69 | 2201674.95 | Картометрический метод | 0.10 | - |
| н898 | 463849.23 | 2201668.84 | Картометрический метод | 0.10 | - |
| н899 | 463823.07 | 2201652.69 | Картометрический метод | 0.10 | - |
| н900 | 463796.21 | 2201634.66 | Картометрический метод | 0.10 | - |
| н901 | 463767.83 | 2201618.05 | Картометрический метод | 0.10 | - |
| н902 | 463747.24 | 2201607.69 | Картометрический метод | 0.10 | - |
| н903 | 463708.36 | 2201595.59 | Картометрический метод | 0.10 | - |
| н904 | 463667.75 | 2201585.12 | Картометрический метод | 0.10 | - |
| н905 | 463643.99 | 2201575.59 | Картометрический метод | 0.10 | - |
| н906 | 463618.96 | 2201559.07 | Картометрический метод | 0.10 | - |
| н907 | 463600.30 | 2201546.53 | Картометрический метод | 0.10 | - |
| н908 | 463587.86 | 2201536.17 | Картометрический метод | 0.10 | - |
| н909 | 463579.29 | 2201530.09 | Картометрический метод | 0.10 | - |
| н910 | 463567.37 | 2201519.09 | Картометрический метод | 0.10 | - |
| н911 | 463568.38 | 2201517.96 | Картометрический метод | 0.10 | - |
| н912 | 463567.65 | 2201517.29 | Картометрический метод | 0.10 | - |
| н913 | 463566.63 | 2201518.42 | Картометрический метод | 0.10 | - |
| н914 | 463541.28 | 2201495.04 | Картометрический метод | 0.10 | - |
| н915 | 463542.08 | 2201494.17 | Картометрический метод | 0.10 | - |
| н916 | 463541.35 | 2201493.50 | Картометрический метод | 0.10 | - |
| н917 | 463540.54 | 2201494.37 | Картометрический метод | 0.10 | - |

3. Сведения о характерных точках части (частей) границы объекта

| Обозначение характерных точек части границы | Координаты, м | | Метод определения координат характерной точки | Средняя квадратическая погрешность положения характерной точки (Mt), м | Описание обозначения точки на местности (при наличии) |
|---|---------------|------------|---|---|---|
| | X | Y | | | |
| 1 | 2 | 3 | 4 | 5 | 6 |
| н918 | 463510.62 | 2201467.37 | Картометрический метод | 0.10 | - |
| н919 | 463503.90 | 2201475.31 | Картометрический метод | 0.10 | - |
| н920 | 463482.05 | 2201507.68 | Картометрический метод | 0.10 | - |
| н921 | 463466.65 | 2201466.20 | Картометрический метод | 0.10 | - |
| н922 | 463428.63 | 2201436.62 | Картометрический метод | 0.10 | - |
| н923 | 463404.97 | 2201417.88 | Картометрический метод | 0.10 | - |
| н924 | 463390.00 | 2201413.44 | Картометрический метод | 0.10 | - |
| н925 | 463389.51 | 2201413.73 | Картометрический метод | 0.10 | - |
| н926 | 463366.68 | 2201406.95 | Картометрический метод | 0.10 | - |
| н927 | 463344.94 | 2201381.00 | Картометрический метод | 0.10 | - |
| н928 | 463343.05 | 2201381.55 | Картометрический метод | 0.10 | - |
| н929 | 463287.04 | 2201411.16 | Картометрический метод | 0.10 | - |
| н930 | 463273.15 | 2201411.21 | Картометрический метод | 0.10 | - |
| н931 | 463273.89 | 2201410.77 | Картометрический метод | 0.10 | - |
| н932 | 463242.60 | 2201410.16 | Картометрический метод | 0.10 | - |
| н933 | 463236.77 | 2201399.20 | Картометрический метод | 0.10 | - |
| н934 | 463239.77 | 2201368.42 | Картометрический метод | 0.10 | - |
| н935 | 463224.35 | 2201346.02 | Картометрический метод | 0.10 | - |
| н936 | 463219.46 | 2201338.92 | Картометрический метод | 0.10 | - |
| н937 | 463175.55 | 2201329.06 | Картометрический метод | 0.10 | - |
| н938 | 463175.01 | 2201329.38 | Картометрический метод | 0.10 | - |
| н939 | 463171.47 | 2201328.59 | Картометрический метод | 0.10 | - |
| н940 | 463161.67 | 2201329.81 | Картометрический метод | 0.10 | - |
| н941 | 463147.14 | 2201314.88 | Картометрический метод | 0.10 | - |
| н942 | 463131.84 | 2201298.94 | Картометрический метод | 0.10 | - |
| н943 | 463118.55 | 2201277.17 | Картометрический метод | 0.10 | - |

3. Сведения о характерных точках части (частей) границы объекта

| Обозначение характерных точек части границы | Координаты, м | | Метод определения координат характерной точки | Средняя квадратическая погрешность положения характерной точки (Mt), м | Описание обозначения точки на местности (при наличии) |
|---|---------------|------------|---|---|---|
| | X | Y | | | |
| 1 | 2 | 3 | 4 | 5 | 6 |
| н944 | 463095.40 | 2201263.11 | Картометрический метод | 0.10 | - |
| н945 | 463082.19 | 2201247.38 | Картометрический метод | 0.10 | - |
| н946 | 463081.96 | 2201247.51 | Картометрический метод | 0.10 | - |
| н947 | 463070.64 | 2201234.03 | Картометрический метод | 0.10 | - |
| н948 | 463061.50 | 2201221.74 | Картометрический метод | 0.10 | - |
| н949 | 463057.40 | 2201217.44 | Картометрический метод | 0.10 | - |
| н950 | 463057.65 | 2201217.29 | Картометрический метод | 0.10 | - |
| н951 | 463032.77 | 2201191.14 | Картометрический метод | 0.10 | - |
| н952 | 463025.64 | 2201181.69 | Картометрический метод | 0.10 | - |
| н953 | 463018.65 | 2201172.03 | Картометрический метод | 0.10 | - |
| н954 | 462993.49 | 2201187.69 | Картометрический метод | 0.10 | - |
| н955 | 462993.29 | 2201187.89 | Картометрический метод | 0.10 | - |
| н956 | 463015.24 | 2201210.68 | Картометрический метод | 0.10 | - |
| н957 | 463049.67 | 2201244.56 | Картометрический метод | 0.10 | - |
| н958 | 463054.88 | 2201270.05 | Картометрический метод | 0.10 | - |
| н959 | 463069.17 | 2201282.90 | Картометрический метод | 0.10 | - |
| н960 | 463091.28 | 2201288.76 | Картометрический метод | 0.10 | - |
| н961 | 463122.41 | 2201320.80 | Картометрический метод | 0.10 | - |
| н962 | 463122.26 | 2201320.88 | Картометрический метод | 0.10 | - |
| н963 | 463130.66 | 2201330.14 | Картометрический метод | 0.10 | - |
| н964 | 463153.16 | 2201352.82 | Картометрический метод | 0.10 | - |
| н965 | 463170.68 | 2201351.28 | Картометрический метод | 0.10 | - |
| н966 | 463205.59 | 2201359.09 | Картометрический метод | 0.10 | - |
| н967 | 463216.04 | 2201374.22 | Картометрический метод | 0.10 | - |
| н968 | 463213.61 | 2201403.22 | Картометрический метод | 0.10 | - |
| н969 | 463223.73 | 2201421.43 | Картометрический метод | 0.10 | - |

3. Сведения о характерных точках части (частей) границы объекта

| Обозначение характерных точек части границы | Координаты, м | | Метод определения координат характерной точки | Средняя квадратическая погрешность положения характерной точки (Mt), м | Описание обозначения точки на местности (при наличии) |
|---|---------------|------------|---|---|---|
| | X | Y | | | |
| 1 | 2 | 3 | 4 | 5 | 6 |
| н970 | 463223.55 | 2201421.54 | Картометрический метод | 0.10 | - |
| н971 | 463228.86 | 2201431.13 | Картометрический метод | 0.10 | - |
| н972 | 463253.96 | 2201434.02 | Картометрический метод | 0.10 | - |
| н973 | 463279.01 | 2201433.79 | Картометрический метод | 0.10 | - |
| н974 | 463292.97 | 2201433.67 | Картометрический метод | 0.10 | - |
| н975 | 463338.91 | 2201409.20 | Картометрический метод | 0.10 | - |
| н976 | 463353.41 | 2201425.20 | Картометрический метод | 0.10 | - |
| н977 | 463362.34 | 2201429.14 | Картометрический метод | 0.10 | - |
| н978 | 463362.77 | 2201428.89 | Картометрический метод | 0.10 | - |
| н979 | 463384.76 | 2201438.58 | Картометрический метод | 0.10 | - |
| н980 | 463410.50 | 2201459.00 | Картометрический метод | 0.10 | - |
| н981 | 463439.92 | 2201482.36 | Картометрический метод | 0.10 | - |
| н982 | 463451.65 | 2201503.99 | Картометрический метод | 0.10 | - |
| н983 | 463455.65 | 2201510.22 | Картометрический метод | 0.10 | - |
| н984 | 463467.66 | 2201529.00 | Картометрический метод | 0.10 | - |
| н985 | 463453.76 | 2201549.60 | Картометрический метод | 0.10 | - |
| н986 | 463525.41 | 2201632.61 | Картометрический метод | 0.10 | - |
| н987 | 463627.27 | 2201711.73 | Картометрический метод | 0.10 | - |
| н988 | 463577.67 | 2201816.86 | Картометрический метод | 0.10 | - |
| н989 | 463558.88 | 2201848.11 | Картометрический метод | 0.10 | - |
| н990 | 463645.89 | 2201966.68 | Картометрический метод | 0.10 | - |
| н991 | 463809.39 | 2202122.38 | Картометрический метод | 0.10 | - |
| н992 | 463865.44 | 2202169.74 | Картометрический метод | 0.10 | - |
| н993 | 463953.67 | 2202160.61 | Картометрический метод | 0.10 | - |
| н994 | 464064.01 | 2202036.14 | Картометрический метод | 0.10 | - |
| н995 | 464131.66 | 2202091.83 | Картометрический метод | 0.10 | - |

3. Сведения о характерных точках части (частей) границы объекта

| Обозначение характерных точек части границы | Координаты, м | | Метод определения координат характерной точки | Средняя квадратическая погрешность положения характерной точки (Mt), м | Описание обозначения точки на местности (при наличии) |
|---|---------------|------------|---|---|---|
| | X | Y | | | |
| 1 | 2 | 3 | 4 | 5 | 6 |
| н996 | 464151.53 | 2202134.39 | Картометрический метод | 0.10 | - |
| н997 | 464218.07 | 2202118.34 | Картометрический метод | 0.10 | - |
| н998 | 464309.64 | 2202141.67 | Картометрический метод | 0.10 | - |
| н999 | 464377.03 | 2202174.91 | Картометрический метод | 0.10 | - |
| н868 | 464462.32 | 2202216.98 | Картометрический метод | 0.10 | - |
| н1000 | 463768.75 | 2200672.91 | Картометрический метод | 0.10 | - |
| н1001 | 463752.56 | 2200645.56 | Картометрический метод | 0.10 | - |
| н1002 | 463750.47 | 2200639.93 | Картометрический метод | 0.10 | - |
| н1003 | 463740.27 | 2200643.72 | Картометрический метод | 0.10 | - |
| н1004 | 463709.30 | 2200660.61 | Картометрический метод | 0.10 | - |
| н1005 | 463671.69 | 2200677.66 | Картометрический метод | 0.10 | - |
| н1006 | 463646.11 | 2200693.10 | Картометрический метод | 0.10 | - |
| н1007 | 463620.86 | 2200708.26 | Картометрический метод | 0.10 | - |
| н1008 | 463609.03 | 2200715.33 | Картометрический метод | 0.10 | - |
| н1009 | 463577.00 | 2200735.04 | Картометрический метод | 0.10 | - |
| н1010 | 463549.62 | 2200745.48 | Картометрический метод | 0.10 | - |
| н1011 | 463545.14 | 2200739.80 | Картометрический метод | 0.10 | - |
| н1012 | 463538.45 | 2200742.84 | Картометрический метод | 0.10 | - |
| н1013 | 463540.20 | 2200745.77 | Картометрический метод | 0.10 | - |
| н1014 | 463514.86 | 2200755.44 | Картометрический метод | 0.10 | - |
| н1015 | 463489.69 | 2200730.43 | Картометрический метод | 0.10 | - |
| н1016 | 463479.62 | 2200722.19 | Картометрический метод | 0.10 | - |
| н1017 | 463471.58 | 2200714.55 | Картометрический метод | 0.10 | - |
| н1018 | 463439.96 | 2200703.76 | Картометрический метод | 0.10 | - |
| н1019 | 463408.05 | 2200697.18 | Картометрический метод | 0.10 | - |
| н1020 | 463394.52 | 2200688.45 | Картометрический метод | 0.10 | - |

3. Сведения о характерных точках части (частей) границы объекта

| Обозначение характерных точек части границы | Координаты, м | | Метод определения координат характерной точки | Средняя квадратическая погрешность положения характерной точки (Mt), м | Описание обозначения точки на местности (при наличии) |
|---|---------------|------------|---|---|---|
| | X | Y | | | |
| 1 | 2 | 3 | 4 | 5 | 6 |
| н1021 | 463362.64 | 2200673.35 | Картометрический метод | 0.10 | - |
| н1022 | 463340.89 | 2200663.05 | Картометрический метод | 0.10 | - |
| н1023 | 463321.60 | 2200647.02 | Картометрический метод | 0.10 | - |
| н1024 | 463309.17 | 2200643.10 | Картометрический метод | 0.10 | - |
| н1025 | 463302.68 | 2200635.08 | Картометрический метод | 0.10 | - |
| н1026 | 463290.02 | 2200619.36 | Картометрический метод | 0.10 | - |
| н1027 | 463276.80 | 2200604.33 | Картометрический метод | 0.10 | - |
| н1028 | 463277.08 | 2200604.01 | Картометрический метод | 0.10 | - |
| н1029 | 463263.44 | 2200587.47 | Картометрический метод | 0.10 | - |
| н1030 | 463248.36 | 2200571.28 | Картометрический метод | 0.10 | - |
| н1031 | 463233.75 | 2200554.45 | Картометрический метод | 0.10 | - |
| н1032 | 463233.47 | 2200551.47 | Картометрический метод | 0.10 | - |
| н1033 | 463233.96 | 2200540.35 | Картометрический метод | 0.10 | - |
| н1034 | 463211.28 | 2200513.03 | Картометрический метод | 0.10 | - |
| н1035 | 463137.65 | 2200563.29 | Картометрический метод | 0.10 | - |
| н1036 | 463169.75 | 2200590.01 | Картометрический метод | 0.10 | - |
| н1037 | 463177.03 | 2200596.06 | Картометрический метод | 0.10 | - |
| н1038 | 463209.11 | 2200622.76 | Картометрический метод | 0.10 | - |
| н1039 | 463107.04 | 2200690.49 | Картометрический метод | 0.10 | - |
| н1040 | 463130.47 | 2200716.49 | Картометрический метод | 0.10 | - |
| н1041 | 463141.54 | 2200730.25 | Картометрический метод | 0.10 | - |
| н1042 | 463152.14 | 2200745.18 | Картометрический метод | 0.10 | - |
| н1043 | 463154.71 | 2200749.87 | Картометрический метод | 0.10 | - |
| н1044 | 463155.53 | 2200749.13 | Картометрический метод | 0.10 | - |
| н1045 | 463163.43 | 2200758.92 | Картометрический метод | 0.10 | - |
| н1046 | 463147.17 | 2200772.38 | Картометрический метод | 0.10 | - |

3. Сведения о характерных точках части (частей) границы объекта

| Обозначение характерных точек части границы | Координаты, м | | Метод определения координат характерной точки | Средняя квадратическая погрешность положения характерной точки (Mt), м | Описание обозначения точки на местности (при наличии) |
|---|---------------|------------|---|---|---|
| | X | Y | | | |
| 1 | 2 | 3 | 4 | 5 | 6 |
| н1047 | 463146.57 | 2200771.88 | Картометрический метод | 0.10 | - |
| н1048 | 463130.00 | 2200827.67 | Картометрический метод | 0.10 | - |
| н1049 | 463096.71 | 2200900.11 | Картометрический метод | 0.10 | - |
| н1050 | 463126.97 | 2200904.35 | Картометрический метод | 0.10 | - |
| н1051 | 463128.21 | 2200908.24 | Картометрический метод | 0.10 | - |
| н1052 | 463121.29 | 2200927.77 | Картометрический метод | 0.10 | - |
| н1053 | 463109.88 | 2200959.52 | Картометрический метод | 0.10 | - |
| н1054 | 463112.96 | 2200960.62 | Картометрический метод | 0.10 | - |
| н1055 | 463102.91 | 2200986.90 | Картометрический метод | 0.10 | - |
| н1056 | 463092.87 | 2201013.18 | Картометрический метод | 0.10 | - |
| н1057 | 463082.83 | 2201039.46 | Картометрический метод | 0.10 | - |
| н1058 | 463072.78 | 2201065.74 | Картометрический метод | 0.10 | - |
| н1059 | 463062.74 | 2201092.01 | Картометрический метод | 0.10 | - |
| н1060 | 463064.10 | 2201092.49 | Картометрический метод | 0.10 | - |
| н1061 | 463054.34 | 2201119.68 | Картометрический метод | 0.10 | - |
| н1062 | 463050.37 | 2201117.72 | Картометрический метод | 0.10 | - |
| н1063 | 463073.69 | 2201139.84 | Картометрический метод | 0.10 | - |
| н1064 | 463074.21 | 2201095.61 | Картометрический метод | 0.10 | - |
| н1065 | 463082.84 | 2201073.02 | Картометрический метод | 0.10 | - |
| н1066 | 463087.58 | 2201060.65 | Картометрический метод | 0.10 | - |
| н1067 | 463098.39 | 2201032.35 | Картометрический метод | 0.10 | - |
| н1068 | 463103.32 | 2201019.45 | Картометрический метод | 0.10 | - |
| н1069 | 463121.14 | 2200978.77 | Картометрический метод | 0.10 | - |
| н1070 | 463127.43 | 2200966.25 | Картометрический метод | 0.10 | - |
| н1071 | 463122.65 | 2200958.86 | Картометрический метод | 0.10 | - |
| н1072 | 463133.13 | 2200921.75 | Картометрический метод | 0.10 | - |

3. Сведения о характерных точках части (частей) границы объекта

| Обозначение характерных точек части границы | Координаты, м | | Метод определения координат характерной точки | Средняя квадратическая погрешность положения характерной точки (Mt), м | Описание обозначения точки на местности (при наличии) |
|---|---------------|------------|---|---|---|
| | X | Y | | | |
| 1 | 2 | 3 | 4 | 5 | 6 |
| н1073 | 463146.49 | 2200899.67 | Картометрический метод | 0.10 | - |
| н1074 | 463158.99 | 2200915.95 | Картометрический метод | 0.10 | - |
| н1075 | 463177.73 | 2200904.13 | Картометрический метод | 0.10 | - |
| н1076 | 463179.25 | 2200905.49 | Картометрический метод | 0.10 | - |
| н1077 | 463185.63 | 2200898.44 | Картометрический метод | 0.10 | - |
| н1078 | 463211.93 | 2200868.07 | Картометрический метод | 0.10 | - |
| н1079 | 463213.54 | 2200865.83 | Картометрический метод | 0.10 | - |
| н1080 | 463215.15 | 2200863.60 | Картометрический метод | 0.10 | - |
| н1081 | 463221.15 | 2200848.40 | Картометрический метод | 0.10 | - |
| н1082 | 463226.96 | 2200833.62 | Картометрический метод | 0.10 | - |
| н1083 | 463233.61 | 2200816.73 | Картометрический метод | 0.10 | - |
| н1084 | 463240.60 | 2200798.96 | Картометрический метод | 0.10 | - |
| н1085 | 463246.65 | 2200783.60 | Картометрический метод | 0.10 | - |
| н1086 | 463252.99 | 2200767.81 | Картометрический метод | 0.10 | - |
| н1087 | 463258.99 | 2200752.84 | Картометрический метод | 0.10 | - |
| н1088 | 463261.28 | 2200749.22 | Картометрический метод | 0.10 | - |
| н1089 | 463263.81 | 2200745.09 | Картометрический метод | 0.10 | - |
| н1090 | 463269.44 | 2200733.76 | Картометрический метод | 0.10 | - |
| н1091 | 463270.16 | 2200731.03 | Картометрический метод | 0.10 | - |
| н1092 | 463276.19 | 2200707.70 | Картометрический метод | 0.10 | - |
| н1093 | 463278.79 | 2200700.05 | Картометрический метод | 0.10 | - |
| н1094 | 463288.05 | 2200683.58 | Картометрический метод | 0.10 | - |
| н1095 | 463289.75 | 2200682.60 | Картометрический метод | 0.10 | - |
| н1096 | 463313.77 | 2200697.60 | Картометрический метод | 0.10 | - |
| н1097 | 463322.47 | 2200704.33 | Картометрический метод | 0.10 | - |
| н1098 | 463330.87 | 2200708.10 | Картометрический метод | 0.10 | - |

3. Сведения о характерных точках части (частей) границы объекта

| Обозначение характерных точек части границы | Координаты, м | | Метод определения координат характерной точки | Средняя квадратическая погрешность положения характерной точки (Mt), м | Описание обозначения точки на местности (при наличии) |
|---|---------------|------------|---|---|---|
| | X | Y | | | |
| 1 | 2 | 3 | 4 | 5 | 6 |
| н1099 | 463339.41 | 2200711.94 | Картометрический метод | 0.10 | - |
| н1100 | 463364.03 | 2200723.05 | Картометрический метод | 0.10 | - |
| н1101 | 463390.18 | 2200714.18 | Картометрический метод | 0.10 | - |
| н1102 | 463402.46 | 2200719.46 | Картометрический метод | 0.10 | - |
| н1103 | 463429.36 | 2200731.01 | Картометрический метод | 0.10 | - |
| н1104 | 463456.23 | 2200742.57 | Картометрический метод | 0.10 | - |
| н1105 | 463483.12 | 2200754.12 | Картометрический метод | 0.10 | - |
| н1106 | 463510.02 | 2200765.66 | Картометрический метод | 0.10 | - |
| н1107 | 463535.11 | 2200776.45 | Картометрический метод | 0.10 | - |
| н1108 | 463539.57 | 2200779.21 | Картометрический метод | 0.10 | - |
| н1109 | 463548.08 | 2200784.48 | Картометрический метод | 0.10 | - |
| н1110 | 463589.13 | 2200809.89 | Картометрический метод | 0.10 | - |
| н1111 | 463575.53 | 2200831.08 | Картометрический метод | 0.10 | - |
| н1112 | 463548.55 | 2200873.12 | Картометрический метод | 0.10 | - |
| н1113 | 463535.02 | 2200894.19 | Картометрический метод | 0.10 | - |
| н1114 | 463521.47 | 2200915.33 | Картометрический метод | 0.10 | - |
| н1115 | 463507.86 | 2200936.50 | Картометрический метод | 0.10 | - |
| н1116 | 463527.65 | 2200950.27 | Картометрический метод | 0.10 | - |
| н1117 | 463556.78 | 2200922.80 | Картометрический метод | 0.10 | - |
| н1118 | 463558.02 | 2200921.62 | Картометрический метод | 0.10 | - |
| н1119 | 463588.70 | 2200892.69 | Картометрический метод | 0.10 | - |
| н1120 | 463590.36 | 2200895.28 | Картометрический метод | 0.10 | - |
| н1121 | 463600.55 | 2200888.75 | Картометрический метод | 0.10 | - |
| н1122 | 463630.06 | 2200862.66 | Картометрический метод | 0.10 | - |
| н1123 | 463630.39 | 2200863.15 | Картометрический метод | 0.10 | - |
| н1124 | 463660.70 | 2200837.04 | Картометрический метод | 0.10 | - |

3. Сведения о характерных точках части (частей) границы объекта

| Обозначение характерных точек части границы | Координаты, м | | Метод определения координат характерной точки | Средняя квадратическая погрешность положения характерной точки (Mt), м | Описание обозначения точки на местности (при наличии) |
|---|---------------|------------|---|---|---|
| | X | Y | | | |
| 1 | 2 | 3 | 4 | 5 | 6 |
| н1125 | 463671.99 | 2200826.60 | Картометрический метод | 0.10 | - |
| н1126 | 463709.33 | 2200794.57 | Картометрический метод | 0.10 | - |
| н1127 | 463707.67 | 2200780.94 | Картометрический метод | 0.10 | - |
| н1128 | 463678.56 | 2200728.46 | Картометрический метод | 0.10 | - |
| н1129 | 463713.22 | 2200708.51 | Картометрический метод | 0.10 | - |
| н1000 | 463768.75 | 2200672.91 | Картометрический метод | 0.10 | - |
| н1130 | 463706.16 | 2201512.64 | Картометрический метод | 0.10 | - |
| н1131 | 463697.06 | 2201503.28 | Картометрический метод | 0.10 | - |
| н1132 | 463674.29 | 2201476.19 | Картометрический метод | 0.10 | - |
| н1133 | 463658.53 | 2201459.94 | Картометрический метод | 0.10 | - |
| н1134 | 463632.08 | 2201445.05 | Картометрический метод | 0.10 | - |
| н1135 | 463629.76 | 2201447.14 | Картометрический метод | 0.10 | - |
| н1136 | 463611.51 | 2201437.75 | Картометрический метод | 0.10 | - |
| н1137 | 463558.14 | 2201413.48 | Картометрический метод | 0.10 | - |
| н1138 | 463512.92 | 2201391.38 | Картометрический метод | 0.10 | - |
| н1139 | 463492.00 | 2201382.24 | Картометрический метод | 0.10 | - |
| н1140 | 463469.01 | 2201372.18 | Картометрический метод | 0.10 | - |
| н1141 | 463441.82 | 2201358.00 | Картометрический метод | 0.10 | - |
| н1142 | 463420.10 | 2201350.08 | Картометрический метод | 0.10 | - |
| н1143 | 463392.86 | 2201338.63 | Картометрический метод | 0.10 | - |
| н1144 | 463332.81 | 2201317.71 | Картометрический метод | 0.10 | - |
| н1145 | 463324.40 | 2201314.78 | Картометрический метод | 0.10 | - |
| н1146 | 463319.69 | 2201297.39 | Картометрический метод | 0.10 | - |
| н1147 | 463320.35 | 2201284.43 | Картометрический метод | 0.10 | - |
| н1148 | 463320.43 | 2201273.11 | Картометрический метод | 0.10 | - |
| н1149 | 463314.18 | 2201272.90 | Картометрический метод | 0.10 | - |

3. Сведения о характерных точках части (частей) границы объекта

| Обозначение характерных точек части границы | Координаты, м | | Метод определения координат характерной точки | Средняя квадратическая погрешность положения характерной точки (Mt), м | Описание обозначения точки на местности (при наличии) |
|---|---------------|------------|---|---|---|
| | X | Y | | | |
| 1 | 2 | 3 | 4 | 5 | 6 |
| н1150 | 463315.04 | 2201246.40 | Картометрический метод | 0.10 | - |
| н1151 | 463315.80 | 2201221.30 | Картометрический метод | 0.10 | - |
| н1152 | 463318.28 | 2201180.94 | Картометрический метод | 0.10 | - |
| н1153 | 463329.55 | 2201165.33 | Картометрический метод | 0.10 | - |
| н1154 | 463332.98 | 2201157.84 | Картометрический метод | 0.10 | - |
| н1155 | 463361.90 | 2201121.10 | Картометрический метод | 0.10 | - |
| н1156 | 463380.50 | 2201093.01 | Картометрический метод | 0.10 | - |
| н1157 | 463395.38 | 2201082.87 | Картометрический метод | 0.10 | - |
| н1158 | 463402.01 | 2201078.01 | Картометрический метод | 0.10 | - |
| н1159 | 463396.37 | 2201070.32 | Картометрический метод | 0.10 | - |
| н1160 | 463422.13 | 2201044.44 | Картометрический метод | 0.10 | - |
| н1161 | 463453.36 | 2201021.73 | Картометрический метод | 0.10 | - |
| н1162 | 463486.78 | 2200997.44 | Картометрический метод | 0.10 | - |
| н1163 | 463480.50 | 2200979.15 | Картометрический метод | 0.10 | - |
| н1164 | 463444.18 | 2200955.71 | Картометрический метод | 0.10 | - |
| н1165 | 463386.56 | 2201057.12 | Картометрический метод | 0.10 | - |
| н1166 | 463252.87 | 2201260.51 | Картометрический метод | 0.10 | - |
| н1167 | 463266.75 | 2201269.65 | Картометрический метод | 0.10 | - |
| н1168 | 463253.20 | 2201290.26 | Картометрический метод | 0.10 | - |
| н1169 | 463259.31 | 2201295.85 | Картометрический метод | 0.10 | - |
| н1170 | 463283.57 | 2201314.76 | Картометрический метод | 0.10 | - |
| н1171 | 463308.33 | 2201328.81 | Картометрический метод | 0.10 | - |
| н1172 | 463340.80 | 2201343.35 | Картометрический метод | 0.10 | - |
| н1173 | 463369.85 | 2201354.43 | Картометрический метод | 0.10 | - |
| н1174 | 463415.20 | 2201373.32 | Картометрический метод | 0.10 | - |
| н1175 | 463435.49 | 2201383.45 | Картометрический метод | 0.10 | - |

3. Сведения о характерных точках части (частей) границы объекта

| Обозначение характерных точек части границы | Координаты, м | | Метод определения координат характерной точки | Средняя квадратическая погрешность положения характерной точки (Mt), м | Описание обозначения точки на местности (при наличии) |
|---|---------------|------------|---|---|---|
| | X | Y | | | |
| 1 | 2 | 3 | 4 | 5 | 6 |
| н1176 | 463440.51 | 2201386.46 | Картометрический метод | 0.10 | - |
| н1177 | 463446.08 | 2201391.50 | Картометрический метод | 0.10 | - |
| н1178 | 463461.02 | 2201406.45 | Картометрический метод | 0.10 | - |
| н1179 | 463486.16 | 2201432.01 | Картометрический метод | 0.10 | - |
| н1180 | 463513.00 | 2201457.40 | Картометрический метод | 0.10 | - |
| н1181 | 463547.12 | 2201488.18 | Картометрический метод | 0.10 | - |
| н1182 | 463584.96 | 2201523.09 | Картометрический метод | 0.10 | - |
| н1183 | 463593.36 | 2201529.03 | Картометрический метод | 0.10 | - |
| н1184 | 463605.71 | 2201539.32 | Картометрический метод | 0.10 | - |
| н1185 | 463623.96 | 2201551.58 | Картометрический метод | 0.10 | - |
| н1186 | 463648.05 | 2201567.50 | Картометрический метод | 0.10 | - |
| н1187 | 463647.05 | 2201568.52 | Картометрический метод | 0.10 | - |
| н1188 | 463649.92 | 2201566.56 | Картометрический метод | 0.10 | - |
| н1189 | 463694.90 | 2201523.59 | Картометрический метод | 0.10 | - |
| н1130 | 463706.16 | 2201512.64 | Картометрический метод | 0.10 | - |
| н1190 | 463429.72 | 2200016.09 | Картометрический метод | 0.10 | - |
| н1191 | 463405.53 | 2199998.90 | Картометрический метод | 0.10 | - |
| н1192 | 463389.34 | 2199987.13 | Картометрический метод | 0.10 | - |
| н1193 | 463371.83 | 2199971.35 | Картометрический метод | 0.10 | - |
| н1194 | 463280.13 | 2199907.46 | Картометрический метод | 0.10 | - |
| н1195 | 463286.73 | 2199921.57 | Картометрический метод | 0.10 | - |
| н1196 | 463283.40 | 2199921.64 | Картометрический метод | 0.10 | - |
| н1197 | 463282.85 | 2199946.48 | Картометрический метод | 0.10 | - |
| н1198 | 463280.89 | 2199946.64 | Картометрический метод | 0.10 | - |
| н1199 | 463281.21 | 2199972.24 | Картометрический метод | 0.10 | - |
| н1200 | 463282.98 | 2200035.78 | Картометрический метод | 0.10 | - |

3. Сведения о характерных точках части (частей) границы объекта

| Обозначение характерных точек части границы | Координаты, м | | Метод определения координат характерной точки | Средняя квадратическая погрешность положения характерной точки (Mt), м | Описание обозначения точки на местности (при наличии) |
|---|---------------|------------|---|---|---|
| | X | Y | | | |
| 1 | 2 | 3 | 4 | 5 | 6 |
| н1201 | 463284.61 | 2200061.82 | Картометрический метод | 0.10 | - |
| н1202 | 463284.69 | 2200087.85 | Картометрический метод | 0.10 | - |
| н1203 | 463283.71 | 2200089.47 | Картометрический метод | 0.10 | - |
| н1204 | 463283.06 | 2200118.72 | Картометрический метод | 0.10 | - |
| н1190 | 463429.72 | 2200016.09 | Картометрический метод | 0.10 | - |
| н1205 | 462673.39 | 2201069.29 | Картометрический метод | 0.10 | - |
| н1206 | 462670.28 | 2201062.85 | Картометрический метод | 0.10 | - |
| н1207 | 462623.66 | 2201101.17 | Картометрический метод | 0.10 | - |
| н1208 | 462522.53 | 2201215.38 | Картометрический метод | 0.10 | - |
| н1209 | 462453.54 | 2201335.64 | Картометрический метод | 0.10 | - |
| н1210 | 462478.65 | 2201435.62 | Картометрический метод | 0.10 | - |
| н1211 | 462484.47 | 2201433.73 | Картометрический метод | 0.10 | - |
| н1212 | 462459.95 | 2201336.52 | Картометрический метод | 0.10 | - |
| н1213 | 462527.43 | 2201218.90 | Картометрический метод | 0.10 | - |
| н1214 | 462627.38 | 2201106.03 | Картометрический метод | 0.10 | - |
| н1205 | 462673.39 | 2201069.29 | Картометрический метод | 0.10 | - |
| н1215 | 462536.41 | 2199951.94 | Картометрический метод | 0.10 | - |
| н1216 | 462533.26 | 2199953.41 | Картометрический метод | 0.10 | - |
| н1217 | 462503.44 | 2199946.67 | Картометрический метод | 0.10 | - |
| н1218 | 462473.74 | 2199940.36 | Картометрический метод | 0.10 | - |
| н1219 | 462463.04 | 2199938.80 | Картометрический метод | 0.10 | - |
| н1220 | 462433.04 | 2199932.15 | Картометрический метод | 0.10 | - |
| н1221 | 462404.37 | 2199924.55 | Картометрический метод | 0.10 | - |
| н1222 | 462395.00 | 2199925.08 | Картометрический метод | 0.10 | - |
| н1223 | 462365.74 | 2199917.04 | Картометрический метод | 0.10 | - |
| н1224 | 462330.23 | 2199907.29 | Картометрический метод | 0.10 | - |

3. Сведения о характерных точках части (частей) границы объекта

| Обозначение характерных точек части границы | Координаты, м | | Метод определения координат характерной точки | Средняя квадратическая погрешность положения характерной точки (Mt), м | Описание обозначения точки на местности (при наличии) |
|---|---------------|------------|---|---|---|
| | X | Y | | | |
| 1 | 2 | 3 | 4 | 5 | 6 |
| н1225 | 462324.98 | 2199901.94 | Картометрический метод | 0.10 | - |
| н1226 | 462299.25 | 2199901.92 | Картометрический метод | 0.10 | - |
| н1227 | 462267.39 | 2199898.78 | Картометрический метод | 0.10 | - |
| н1228 | 462257.73 | 2199897.33 | Картометрический метод | 0.10 | - |
| н1229 | 462227.47 | 2199893.73 | Картометрический метод | 0.10 | - |
| н1230 | 462197.75 | 2199886.40 | Картометрический метод | 0.10 | - |
| н1231 | 462188.57 | 2199883.45 | Картометрический метод | 0.10 | - |
| н1232 | 462159.81 | 2199876.07 | Картометрический метод | 0.10 | - |
| н1233 | 462130.14 | 2199868.75 | Картометрический метод | 0.10 | - |
| н1234 | 462121.76 | 2199866.33 | Картометрический метод | 0.10 | - |
| н1235 | 462091.17 | 2199858.36 | Картометрический метод | 0.10 | - |
| н1236 | 462063.21 | 2199851.06 | Картометрический метод | 0.10 | - |
| н1237 | 462060.73 | 2199850.42 | Картометрический метод | 0.10 | - |
| н1238 | 462042.35 | 2199849.06 | Картометрический метод | 0.10 | - |
| н1239 | 462031.76 | 2199840.43 | Картометрический метод | 0.10 | - |
| н1240 | 462030.95 | 2199841.42 | Картометрический метод | 0.10 | - |
| н1241 | 462025.33 | 2199846.87 | Картометрический метод | 0.10 | - |
| н1242 | 462040.71 | 2199862.71 | Картометрический метод | 0.10 | - |
| н1243 | 462055.52 | 2199876.91 | Картометрический метод | 0.10 | - |
| н1244 | 462070.11 | 2199881.55 | Картометрический метод | 0.10 | - |
| н1245 | 462078.00 | 2199895.04 | Картометрический метод | 0.10 | - |
| н1246 | 462084.03 | 2199913.77 | Картометрический метод | 0.10 | - |
| н1247 | 462085.60 | 2199912.15 | Картометрический метод | 0.10 | - |
| н1248 | 462102.07 | 2199912.88 | Картометрический метод | 0.10 | - |
| н1249 | 462101.61 | 2199918.53 | Картометрический метод | 0.10 | - |
| н1250 | 462124.49 | 2199919.85 | Картометрический метод | 0.10 | - |

3. Сведения о характерных точках части (частей) границы объекта

| Обозначение характерных точек части границы | Координаты, м | | Метод определения координат характерной точки | Средняя квадратическая погрешность положения характерной точки (Mt), м | Описание обозначения точки на местности (при наличии) |
|---|---------------|------------|---|---|---|
| | X | Y | | | |
| 1 | 2 | 3 | 4 | 5 | 6 |
| н1251 | 462147.43 | 2199921.16 | Картометрический метод | 0.10 | - |
| н1252 | 462191.13 | 2199923.69 | Картометрический метод | 0.10 | - |
| н1253 | 462240.25 | 2199926.50 | Картометрический метод | 0.10 | - |
| н1254 | 462259.02 | 2199927.58 | Картометрический метод | 0.10 | - |
| н1255 | 462284.78 | 2199928.76 | Картометрический метод | 0.10 | - |
| н1256 | 462307.57 | 2199930.32 | Картометрический метод | 0.10 | - |
| н1257 | 462330.54 | 2199931.69 | Картометрический метод | 0.10 | - |
| н1258 | 462353.50 | 2199933.01 | Картометрический метод | 0.10 | - |
| н1259 | 462353.00 | 2199942.01 | Картометрический метод | 0.10 | - |
| н1260 | 462400.91 | 2199944.88 | Картометрический метод | 0.10 | - |
| н1261 | 462399.25 | 2199974.83 | Картометрический метод | 0.10 | - |
| н1262 | 462397.20 | 2200004.19 | Картометрический метод | 0.10 | - |
| н1263 | 462414.90 | 2200004.80 | Картометрический метод | 0.10 | - |
| н1264 | 462414.14 | 2200023.38 | Картометрический метод | 0.10 | - |
| н1265 | 462520.47 | 2200028.71 | Картометрический метод | 0.10 | - |
| н1215 | 462536.41 | 2199951.94 | Картометрический метод | 0.10 | - |
| н1266 | 462527.86 | 2200976.44 | Картометрический метод | 0.10 | - |
| н1267 | 462504.48 | 2200966.47 | Картометрический метод | 0.10 | - |
| н1268 | 462487.97 | 2201003.58 | Картометрический метод | 0.10 | - |
| н1269 | 462510.98 | 2201012.93 | Картометрический метод | 0.10 | - |
| н1266 | 462527.86 | 2200976.44 | Картометрический метод | 0.10 | - |
| н1270 | 462387.70 | 2201100.94 | Картометрический метод | 0.10 | - |
| н1271 | 462377.26 | 2201058.00 | Картометрический метод | 0.10 | - |
| н1272 | 462352.29 | 2201061.95 | Картометрический метод | 0.10 | - |
| н1273 | 462362.82 | 2201106.20 | Картометрический метод | 0.10 | - |
| н1270 | 462387.70 | 2201100.94 | Картометрический метод | 0.10 | - |

3. Сведения о характерных точках части (частей) границы объекта

| Обозначение характерных точек части границы | Координаты, м | | Метод определения координат характерной точки | Средняя квадратическая погрешность положения характерной точки (Mt), м | Описание обозначения точки на местности (при наличии) |
|---|---------------|------------|---|---|---|
| | X | Y | | | |
| 1 | 2 | 3 | 4 | 5 | 6 |
| н1274 | 462375.13 | 2201178.85 | Картометрический метод | 0.10 | - |
| н1275 | 462360.76 | 2201118.77 | Картометрический метод | 0.10 | - |
| н1276 | 462357.50 | 2201119.57 | Картометрический метод | 0.10 | - |
| н1277 | 462340.02 | 2201123.87 | Картометрический метод | 0.10 | - |
| н1278 | 462324.16 | 2201128.90 | Картометрический метод | 0.10 | - |
| н1279 | 462322.62 | 2201132.63 | Картометрический метод | 0.10 | - |
| н1280 | 462336.02 | 2201186.46 | Картометрический метод | 0.10 | - |
| н1274 | 462375.13 | 2201178.85 | Картометрический метод | 0.10 | - |
| н1281 | 462317.70 | 2201068.57 | Картометрический метод | 0.10 | - |
| н1282 | 462314.92 | 2201065.62 | Картометрический метод | 0.10 | - |
| н1283 | 462288.35 | 2201056.75 | Картометрический метод | 0.10 | - |
| н1284 | 462284.22 | 2201057.28 | Картометрический метод | 0.10 | - |
| н1285 | 462283.19 | 2201061.18 | Картометрический метод | 0.10 | - |
| н1286 | 462289.00 | 2201088.77 | Картометрический метод | 0.10 | - |
| н1287 | 462291.41 | 2201092.05 | Картометрический метод | 0.10 | - |
| н1288 | 462295.38 | 2201090.99 | Картометрический метод | 0.10 | - |
| н1289 | 462316.36 | 2201072.28 | Картометрический метод | 0.10 | - |
| н1281 | 462317.70 | 2201068.57 | Картометрический метод | 0.10 | - |
| н1290 | 462067.20 | 2199699.42 | Картометрический метод | 0.10 | - |
| н1291 | 462059.21 | 2199690.47 | Картометрический метод | 0.10 | - |
| н1292 | 462043.18 | 2199675.55 | Картометрический метод | 0.10 | - |
| н1293 | 462028.84 | 2199660.83 | Картометрический метод | 0.10 | - |
| н1294 | 462028.08 | 2199661.60 | Картометрический метод | 0.10 | - |
| н1295 | 462013.63 | 2199646.56 | Картометрический метод | 0.10 | - |
| н1296 | 461999.43 | 2199632.67 | Картометрический метод | 0.10 | - |
| н1297 | 461984.75 | 2199618.33 | Картометрический метод | 0.10 | - |

3. Сведения о характерных точках части (частей) границы объекта

| Обозначение характерных точек части границы | Координаты, м | | Метод определения координат характерной точки | Средняя квадратическая погрешность положения характерной точки (Mt), м | Описание обозначения точки на местности (при наличии) |
|---|---------------|------------|---|---|---|
| | X | Y | | | |
| 1 | 2 | 3 | 4 | 5 | 6 |
| н1298 | 461970.31 | 2199603.55 | Картометрический метод | 0.10 | - |
| н1299 | 461955.63 | 2199588.55 | Картометрический метод | 0.10 | - |
| н1300 | 461939.18 | 2199573.48 | Картометрический метод | 0.10 | - |
| н1301 | 461923.64 | 2199556.64 | Картометрический метод | 0.10 | - |
| н1302 | 461895.75 | 2199534.22 | Картометрический метод | 0.10 | - |
| н1303 | 461882.32 | 2199536.83 | Картометрический метод | 0.10 | - |
| н1304 | 461882.66 | 2199531.12 | Картометрический метод | 0.10 | - |
| н1305 | 461850.79 | 2199505.14 | Картометрический метод | 0.10 | - |
| н1306 | 461765.34 | 2199438.17 | Картометрический метод | 0.10 | - |
| н1307 | 461669.51 | 2199365.09 | Картометрический метод | 0.10 | - |
| н1308 | 461602.28 | 2199310.53 | Картометрический метод | 0.10 | - |
| н1309 | 461586.33 | 2199322.94 | Картометрический метод | 0.10 | - |
| н1310 | 461585.16 | 2199320.78 | Картометрический метод | 0.10 | - |
| н1311 | 461588.62 | 2199308.90 | Картометрический метод | 0.10 | - |
| н1312 | 461584.62 | 2199303.95 | Картометрический метод | 0.10 | - |
| н1313 | 461577.07 | 2199299.04 | Картометрический метод | 0.10 | - |
| н1314 | 461572.91 | 2199288.87 | Картометрический метод | 0.10 | - |
| н1315 | 461558.21 | 2199273.70 | Картометрический метод | 0.10 | - |
| н1316 | 461553.25 | 2199271.65 | Картометрический метод | 0.10 | - |
| н1317 | 461544.19 | 2199275.73 | Картометрический метод | 0.10 | - |
| н1318 | 461543.76 | 2199274.76 | Картометрический метод | 0.10 | - |
| н1319 | 461548.21 | 2199264.64 | Картометрический метод | 0.10 | - |
| н1320 | 461547.95 | 2199261.45 | Картометрический метод | 0.10 | - |
| н1321 | 461544.76 | 2199257.27 | Картометрический метод | 0.10 | - |
| н1322 | 461535.69 | 2199251.90 | Картометрический метод | 0.10 | - |
| н1323 | 461527.64 | 2199245.53 | Картометрический метод | 0.10 | - |

3. Сведения о характерных точках части (частей) границы объекта

| Обозначение характерных точек части границы | Координаты, м | | Метод определения координат характерной точки | Средняя квадратическая погрешность положения характерной точки (Mt), м | Описание обозначения точки на местности (при наличии) |
|---|---------------|------------|---|---|---|
| | X | Y | | | |
| 1 | 2 | 3 | 4 | 5 | 6 |
| н1324 | 461521.45 | 2199242.90 | Картометрический метод | 0.10 | - |
| н1325 | 461512.62 | 2199242.48 | Картометрический метод | 0.10 | - |
| н1326 | 461510.16 | 2199241.58 | Картометрический метод | 0.10 | - |
| н1327 | 461508.67 | 2199237.48 | Картометрический метод | 0.10 | - |
| н1328 | 461506.21 | 2199235.50 | Картометрический метод | 0.10 | - |
| н1329 | 461498.92 | 2199231.95 | Картометрический метод | 0.10 | - |
| н1330 | 461495.72 | 2199231.26 | Картометрический метод | 0.10 | - |
| н1331 | 461493.02 | 2199231.87 | Картометрический метод | 0.10 | - |
| н1332 | 461434.83 | 2199208.11 | Картометрический метод | 0.10 | - |
| н1333 | 461399.80 | 2199195.20 | Картометрический метод | 0.10 | - |
| н1334 | 461345.75 | 2199170.86 | Картометрический метод | 0.10 | - |
| н1335 | 461299.79 | 2199154.51 | Картометрический метод | 0.10 | - |
| н1336 | 461276.05 | 2199143.89 | Картометрический метод | 0.10 | - |
| н1337 | 461142.78 | 2199090.15 | Картометрический метод | 0.10 | - |
| н1338 | 461133.64 | 2199087.48 | Картометрический метод | 0.10 | - |
| н1339 | 461125.75 | 2199082.65 | Картометрический метод | 0.10 | - |
| н1340 | 461106.88 | 2199078.88 | Картометрический метод | 0.10 | - |
| н1341 | 461096.51 | 2199075.08 | Картометрический метод | 0.10 | - |
| н1342 | 461075.22 | 2199063.69 | Картометрический метод | 0.10 | - |
| н1343 | 461066.59 | 2199062.84 | Картометрический метод | 0.10 | - |
| н1344 | 461050.38 | 2199056.73 | Картометрический метод | 0.10 | - |
| н1345 | 460958.98 | 2199020.00 | Картометрический метод | 0.10 | - |
| н1346 | 460922.28 | 2199004.52 | Картометрический метод | 0.10 | - |
| н1347 | 460887.86 | 2198987.85 | Картометрический метод | 0.10 | - |
| н1348 | 460855.80 | 2198952.86 | Картометрический метод | 0.10 | - |
| н1349 | 460770.19 | 2198919.37 | Картометрический метод | 0.10 | - |

3. Сведения о характерных точках части (частей) границы объекта

| Обозначение характерных точек части границы | Координаты, м | | Метод определения координат характерной точки | Средняя квадратическая погрешность положения характерной точки (Mt), м | Описание обозначения точки на местности (при наличии) |
|---|---------------|------------|---|---|---|
| | X | Y | | | |
| 1 | 2 | 3 | 4 | 5 | 6 |
| н1350 | 460735.60 | 2199053.67 | Картометрический метод | 0.10 | - |
| н1351 | 460758.32 | 2199068.42 | Картометрический метод | 0.10 | - |
| н1352 | 460768.21 | 2199076.64 | Картометрический метод | 0.10 | - |
| н1353 | 460775.18 | 2199091.96 | Картометрический метод | 0.10 | - |
| н1354 | 460805.50 | 2199125.34 | Картометрический метод | 0.10 | - |
| н1355 | 460813.09 | 2199141.56 | Картометрический метод | 0.10 | - |
| н1356 | 460838.32 | 2199171.03 | Картометрический метод | 0.10 | - |
| н1357 | 460902.57 | 2199185.71 | Картометрический метод | 0.10 | - |
| н1358 | 460911.93 | 2199196.30 | Картометрический метод | 0.10 | - |
| н1359 | 461074.28 | 2199317.66 | Картометрический метод | 0.10 | - |
| н1360 | 461074.47 | 2199317.38 | Картометрический метод | 0.10 | - |
| н1361 | 461125.34 | 2199246.12 | Картометрический метод | 0.10 | - |
| н1362 | 461165.07 | 2199269.73 | Картометрический метод | 0.10 | - |
| н1363 | 461196.13 | 2199280.02 | Картометрический метод | 0.10 | - |
| н1364 | 461325.51 | 2199317.12 | Картометрический метод | 0.10 | - |
| н1365 | 461421.41 | 2199368.95 | Картометрический метод | 0.10 | - |
| н1366 | 461490.83 | 2199426.93 | Картометрический метод | 0.10 | - |
| н1367 | 461495.68 | 2199421.56 | Картометрический метод | 0.10 | - |
| н1368 | 461524.70 | 2199447.98 | Картометрический метод | 0.10 | - |
| н1369 | 461549.50 | 2199473.52 | Картометрический метод | 0.10 | - |
| н1370 | 461554.65 | 2199468.14 | Картометрический метод | 0.10 | - |
| н1371 | 461557.63 | 2199468.17 | Картометрический метод | 0.10 | - |
| н1372 | 461581.83 | 2199443.56 | Картометрический метод | 0.10 | - |
| н1373 | 461587.63 | 2199433.27 | Картометрический метод | 0.10 | - |
| н1374 | 461578.54 | 2199426.60 | Картометрический метод | 0.10 | - |
| н1375 | 461569.93 | 2199420.30 | Картометрический метод | 0.10 | - |

3. Сведения о характерных точках части (частей) границы объекта

| Обозначение характерных точек части границы | Координаты, м | | Метод определения координат характерной точки | Средняя квадратическая погрешность положения характерной точки (Mt), м | Описание обозначения точки на местности (при наличии) |
|---|---------------|------------|---|---|---|
| | X | Y | | | |
| 1 | 2 | 3 | 4 | 5 | 6 |
| н1376 | 461560.15 | 2199415.29 | Картометрический метод | 0.10 | - |
| н1377 | 461553.63 | 2199409.86 | Картометрический метод | 0.10 | - |
| н1378 | 461535.38 | 2199398.44 | Картометрический метод | 0.10 | - |
| н1379 | 461525.66 | 2199392.28 | Картометрический метод | 0.10 | - |
| н1380 | 461517.90 | 2199386.98 | Картометрический метод | 0.10 | - |
| н1381 | 461503.49 | 2199375.05 | Картометрический метод | 0.10 | - |
| н1382 | 461490.22 | 2199363.64 | Картометрический метод | 0.10 | - |
| н1383 | 461474.11 | 2199349.77 | Картометрический метод | 0.10 | - |
| н1384 | 461458.38 | 2199336.27 | Картометрический метод | 0.10 | - |
| н1385 | 461442.12 | 2199322.03 | Картометрический метод | 0.10 | - |
| н1386 | 461452.70 | 2199309.84 | Картометрический метод | 0.10 | - |
| н1387 | 461443.38 | 2199306.36 | Картометрический метод | 0.10 | - |
| н1388 | 461449.11 | 2199292.99 | Картометрический метод | 0.10 | - |
| н1389 | 461436.13 | 2199288.78 | Картометрический метод | 0.10 | - |
| н1390 | 461414.01 | 2199281.81 | Картометрический метод | 0.10 | - |
| н1391 | 461404.65 | 2199278.82 | Картометрический метод | 0.10 | - |
| н1392 | 461404.17 | 2199278.66 | Картометрический метод | 0.10 | - |
| н1393 | 461400.83 | 2199277.59 | Картометрический метод | 0.10 | - |
| н1394 | 461396.05 | 2199276.06 | Картометрический метод | 0.10 | - |
| н1395 | 461393.98 | 2199275.39 | Картометрический метод | 0.10 | - |
| н1396 | 461373.46 | 2199268.77 | Картометрический метод | 0.10 | - |
| н1397 | 461354.22 | 2199260.13 | Картометрический метод | 0.10 | - |
| н1398 | 461338.12 | 2199252.90 | Картометрический метод | 0.10 | - |
| н1399 | 461328.80 | 2199248.70 | Картометрический метод | 0.10 | - |
| н1400 | 461321.11 | 2199245.25 | Картометрический метод | 0.10 | - |
| н1401 | 461304.48 | 2199237.78 | Картометрический метод | 0.10 | - |

3. Сведения о характерных точках части (частей) границы объекта

| Обозначение характерных точек части границы | Координаты, м | | Метод определения координат характерной точки | Средняя квадратическая погрешность положения характерной точки (Mt), м | Описание обозначения точки на местности (при наличии) |
|---|---------------|------------|---|---|---|
| | X | Y | | | |
| 1 | 2 | 3 | 4 | 5 | 6 |
| н1402 | 461289.08 | 2199232.71 | Картометрический метод | 0.10 | - |
| н1403 | 461274.77 | 2199228.00 | Картометрический метод | 0.10 | - |
| н1404 | 461257.67 | 2199222.37 | Картометрический метод | 0.10 | - |
| н1405 | 461241.47 | 2199217.04 | Картометрический метод | 0.10 | - |
| н1406 | 461224.23 | 2199211.43 | Картометрический метод | 0.10 | - |
| н1407 | 461216.42 | 2199208.76 | Картометрический метод | 0.10 | - |
| н1408 | 461208.43 | 2199206.03 | Картометрический метод | 0.10 | - |
| н1409 | 461189.18 | 2199199.61 | Картометрический метод | 0.10 | - |
| н1410 | 461172.62 | 2199193.57 | Картометрический метод | 0.10 | - |
| н1411 | 461171.96 | 2199193.32 | Картометрический метод | 0.10 | - |
| н1412 | 461163.14 | 2199191.15 | Картометрический метод | 0.10 | - |
| н1413 | 461152.69 | 2199187.32 | Картометрический метод | 0.10 | - |
| н1414 | 461141.86 | 2199183.35 | Картометрический метод | 0.10 | - |
| н1415 | 461131.72 | 2199179.63 | Картометрический метод | 0.10 | - |
| н1416 | 461118.95 | 2199174.96 | Картометрический метод | 0.10 | - |
| н1417 | 461114.51 | 2199173.34 | Картометрический метод | 0.10 | - |
| н1418 | 461114.79 | 2199172.56 | Картометрический метод | 0.10 | - |
| н1419 | 461091.06 | 2199163.93 | Картометрический метод | 0.10 | - |
| н1420 | 461074.45 | 2199157.89 | Картометрический метод | 0.10 | - |
| н1421 | 461056.56 | 2199151.38 | Картометрический метод | 0.10 | - |
| н1422 | 461049.70 | 2199148.88 | Картометрический метод | 0.10 | - |
| н1423 | 461030.67 | 2199141.89 | Картометрический метод | 0.10 | - |
| н1424 | 461011.80 | 2199135.01 | Картометрический метод | 0.10 | - |
| н1425 | 460992.99 | 2199128.25 | Картометрический метод | 0.10 | - |
| н1426 | 460985.03 | 2199125.36 | Картометрический метод | 0.10 | - |
| н1427 | 460974.80 | 2199121.65 | Картометрический метод | 0.10 | - |

3. Сведения о характерных точках части (частей) границы объекта

| Обозначение характерных точек части границы | Координаты, м | | Метод определения координат характерной точки | Средняя квадратическая погрешность положения характерной точки (Mt), м | Описание обозначения точки на местности (при наличии) |
|---|---------------|------------|---|---|---|
| | X | Y | | | |
| 1 | 2 | 3 | 4 | 5 | 6 |
| н1428 | 460957.70 | 2199115.17 | Картометрический метод | 0.10 | - |
| н1429 | 460940.58 | 2199109.20 | Картометрический метод | 0.10 | - |
| н1430 | 460922.10 | 2199102.47 | Картометрический метод | 0.10 | - |
| н1431 | 460906.65 | 2199096.86 | Картометрический метод | 0.10 | - |
| н1432 | 460895.69 | 2199092.87 | Картометрический метод | 0.10 | - |
| н1433 | 460881.06 | 2199087.55 | Картометрический метод | 0.10 | - |
| н1434 | 460912.11 | 2199018.74 | Картометрический метод | 0.10 | - |
| н1435 | 460920.76 | 2199017.08 | Картометрический метод | 0.10 | - |
| н1436 | 460924.69 | 2199018.46 | Картометрический метод | 0.10 | - |
| н1437 | 460935.86 | 2199022.38 | Картометрический метод | 0.10 | - |
| н1438 | 460951.25 | 2199028.59 | Картометрический метод | 0.10 | - |
| н1439 | 460953.70 | 2199030.80 | Картометрический метод | 0.10 | - |
| н1440 | 460967.98 | 2199036.52 | Картометрический метод | 0.10 | - |
| н1441 | 460981.93 | 2199042.17 | Картометрический метод | 0.10 | - |
| н1442 | 460984.14 | 2199043.01 | Картометрический метод | 0.10 | - |
| н1443 | 461002.77 | 2199050.32 | Картометрический метод | 0.10 | - |
| н1444 | 461010.09 | 2199053.43 | Картометрический метод | 0.10 | - |
| н1445 | 461018.00 | 2199056.60 | Картометрический метод | 0.10 | - |
| н1446 | 461037.28 | 2199064.34 | Картометрический метод | 0.10 | - |
| н1447 | 461056.56 | 2199071.46 | Картометрический метод | 0.10 | - |
| н1448 | 461063.00 | 2199074.89 | Картометрический метод | 0.10 | - |
| н1449 | 461071.74 | 2199075.63 | Картометрический метод | 0.10 | - |
| н1450 | 461083.90 | 2199081.93 | Картометрический метод | 0.10 | - |
| н1451 | 461091.47 | 2199085.73 | Картометрический метод | 0.10 | - |
| н1452 | 461102.25 | 2199091.13 | Картометрический метод | 0.10 | - |
| н1453 | 461119.17 | 2199094.42 | Картометрический метод | 0.10 | - |

3. Сведения о характерных точках части (частей) границы объекта

| Обозначение характерных точек части границы | Координаты, м | | Метод определения координат характерной точки | Средняя квадратическая погрешность положения характерной точки (Mt), м | Описание обозначения точки на местности (при наличии) |
|---|---------------|------------|---|---|---|
| | X | Y | | | |
| 1 | 2 | 3 | 4 | 5 | 6 |
| н1454 | 461129.99 | 2199100.23 | Картометрический метод | 0.10 | - |
| н1455 | 461140.01 | 2199102.46 | Картометрический метод | 0.10 | - |
| н1456 | 461147.58 | 2199105.48 | Картометрический метод | 0.10 | - |
| н1457 | 461157.45 | 2199109.40 | Картометрический метод | 0.10 | - |
| н1458 | 461165.84 | 2199112.76 | Картометрический метод | 0.10 | - |
| н1459 | 461173.63 | 2199115.90 | Картометрический метод | 0.10 | - |
| н1460 | 461188.44 | 2199121.83 | Картометрический метод | 0.10 | - |
| н1461 | 461203.33 | 2199127.82 | Картометрический метод | 0.10 | - |
| н1462 | 461220.46 | 2199134.70 | Картометрический метод | 0.10 | - |
| н1463 | 461236.89 | 2199141.30 | Картометрический метод | 0.10 | - |
| н1464 | 461244.98 | 2199144.56 | Картометрический метод | 0.10 | - |
| н1465 | 461253.37 | 2199147.92 | Картометрический метод | 0.10 | - |
| н1466 | 461268.49 | 2199156.09 | Картометрический метод | 0.10 | - |
| н1467 | 461286.44 | 2199163.05 | Картометрический метод | 0.10 | - |
| н1468 | 461304.07 | 2199169.85 | Картометрический метод | 0.10 | - |
| н1469 | 461321.46 | 2199175.15 | Картометрический метод | 0.10 | - |
| н1470 | 461338.84 | 2199181.18 | Картометрический метод | 0.10 | - |
| н1471 | 461355.58 | 2199188.48 | Картометрический метод | 0.10 | - |
| н1472 | 461364.48 | 2199192.49 | Картометрический метод | 0.10 | - |
| н1473 | 461374.24 | 2199196.89 | Картометрический метод | 0.10 | - |
| н1474 | 461389.42 | 2199203.74 | Картометрический метод | 0.10 | - |
| н1475 | 461395.70 | 2199206.56 | Картометрический метод | 0.10 | - |
| н1476 | 461405.21 | 2199209.67 | Картометрический метод | 0.10 | - |
| н1477 | 461422.51 | 2199215.97 | Картометрический метод | 0.10 | - |
| н1478 | 461432.67 | 2199220.23 | Картометрический метод | 0.10 | - |
| н1479 | 461440.85 | 2199223.09 | Картометрический метод | 0.10 | - |

3. Сведения о характерных точках части (частей) границы объекта

| Обозначение характерных точек части границы | Координаты, м | | Метод определения координат характерной точки | Средняя квадратическая погрешность положения характерной точки (Mt), м | Описание обозначения точки на местности (при наличии) |
|---|---------------|------------|---|---|---|
| | X | Y | | | |
| 1 | 2 | 3 | 4 | 5 | 6 |
| н1480 | 461461.72 | 2199231.02 | Картометрический метод | 0.10 | - |
| н1481 | 461480.46 | 2199239.15 | Картометрический метод | 0.10 | - |
| н1482 | 461490.67 | 2199243.58 | Картометрический метод | 0.10 | - |
| н1483 | 461496.09 | 2199248.81 | Картометрический метод | 0.10 | - |
| н1484 | 461500.87 | 2199250.79 | Картометрический метод | 0.10 | - |
| н1485 | 461508.99 | 2199254.08 | Картометрический метод | 0.10 | - |
| н1486 | 461512.79 | 2199254.51 | Картометрический метод | 0.10 | - |
| н1487 | 461515.71 | 2199254.02 | Картометрический метод | 0.10 | - |
| н1488 | 461520.56 | 2199253.77 | Картометрический метод | 0.10 | - |
| н1489 | 461527.50 | 2199260.69 | Картометрический метод | 0.10 | - |
| н1490 | 461533.55 | 2199266.24 | Картометрический метод | 0.10 | - |
| н1491 | 461531.91 | 2199270.48 | Картометрический метод | 0.10 | - |
| н1492 | 461531.63 | 2199276.05 | Картометрический метод | 0.10 | - |
| н1493 | 461533.19 | 2199280.61 | Картометрический метод | 0.10 | - |
| н1494 | 461536.22 | 2199285.93 | Картометрический метод | 0.10 | - |
| н1495 | 461537.56 | 2199288.29 | Картометрический метод | 0.10 | - |
| н1496 | 461543.72 | 2199290.09 | Картометрический метод | 0.10 | - |
| н1497 | 461545.86 | 2199291.23 | Картометрический метод | 0.10 | - |
| н1498 | 461552.34 | 2199284.98 | Картометрический метод | 0.10 | - |
| н1499 | 461563.37 | 2199296.32 | Картометрический метод | 0.10 | - |
| н1500 | 461565.39 | 2199303.24 | Картометрический метод | 0.10 | - |
| н1501 | 461569.88 | 2199309.23 | Картометрический метод | 0.10 | - |
| н1502 | 461575.95 | 2199312.88 | Картометрический метод | 0.10 | - |
| н1503 | 461573.69 | 2199318.72 | Картометрический метод | 0.10 | - |
| н1504 | 461574.07 | 2199324.62 | Картометрический метод | 0.10 | - |
| н1505 | 461576.91 | 2199329.78 | Картометрический метод | 0.10 | - |

3. Сведения о характерных точках части (частей) границы объекта

| Обозначение характерных точек части границы | Координаты, м | | Метод определения координат характерной точки | Средняя квадратическая погрешность положения характерной точки (Mt), м | Описание обозначения точки на местности (при наличии) |
|---|---------------|------------|---|---|---|
| | X | Y | | | |
| 1 | 2 | 3 | 4 | 5 | 6 |
| н1506 | 461572.94 | 2199333.77 | Картометрический метод | 0.10 | - |
| н1507 | 461571.57 | 2199338.29 | Картометрический метод | 0.10 | - |
| н1508 | 461571.46 | 2199344.15 | Картометрический метод | 0.10 | - |
| н1509 | 461574.05 | 2199350.05 | Картометрический метод | 0.10 | - |
| н1510 | 461584.34 | 2199356.61 | Картометрический метод | 0.10 | - |
| н1511 | 461594.02 | 2199354.25 | Картометрический метод | 0.10 | - |
| н1512 | 461602.16 | 2199354.83 | Картометрический метод | 0.10 | - |
| н1513 | 461609.41 | 2199350.05 | Картометрический метод | 0.10 | - |
| н1514 | 461619.72 | 2199362.07 | Картометрический метод | 0.10 | - |
| н1515 | 461623.74 | 2199372.61 | Картометрический метод | 0.10 | - |
| н1516 | 461633.31 | 2199380.26 | Картометрический метод | 0.10 | - |
| н1517 | 461632.85 | 2199380.80 | Картометрический метод | 0.10 | - |
| н1518 | 461646.22 | 2199399.12 | Картометрический метод | 0.10 | - |
| н1519 | 461646.38 | 2199398.98 | Картометрический метод | 0.10 | - |
| н1520 | 461652.38 | 2199405.42 | Картометрический метод | 0.10 | - |
| н1521 | 461659.77 | 2199398.08 | Картометрический метод | 0.10 | - |
| н1522 | 461674.29 | 2199406.16 | Картометрический метод | 0.10 | - |
| н1523 | 461682.73 | 2199404.98 | Картометрический метод | 0.10 | - |
| н1524 | 461699.50 | 2199419.04 | Картометрический метод | 0.10 | - |
| н1525 | 461716.39 | 2199440.62 | Картометрический метод | 0.10 | - |
| н1526 | 461715.88 | 2199442.02 | Картометрический метод | 0.10 | - |
| н1527 | 461715.58 | 2199444.53 | Картометрический метод | 0.10 | - |
| н1528 | 461716.08 | 2199446.26 | Картометрический метод | 0.10 | - |
| н1529 | 461719.94 | 2199449.72 | Картометрический метод | 0.10 | - |
| н1530 | 461730.88 | 2199456.38 | Картометрический метод | 0.10 | - |
| н1531 | 461738.13 | 2199465.06 | Картометрический метод | 0.10 | - |

3. Сведения о характерных точках части (частей) границы объекта

| Обозначение характерных точек части границы | Координаты, м | | Метод определения координат характерной точки | Средняя квадратическая погрешность положения характерной точки (Mt), м | Описание обозначения точки на местности (при наличии) |
|---|---------------|------------|---|---|---|
| | X | Y | | | |
| 1 | 2 | 3 | 4 | 5 | 6 |
| н1532 | 461746.10 | 2199471.98 | Картометрический метод | 0.10 | - |
| н1533 | 461742.24 | 2199476.59 | Картометрический метод | 0.10 | - |
| н1534 | 461756.89 | 2199489.36 | Картометрический метод | 0.10 | - |
| н1535 | 461760.71 | 2199485.14 | Картометрический метод | 0.10 | - |
| н1536 | 461772.93 | 2199485.77 | Картометрический метод | 0.10 | - |
| н1537 | 461779.33 | 2199491.28 | Картометрический метод | 0.10 | - |
| н1538 | 461784.08 | 2199496.41 | Картометрический метод | 0.10 | - |
| н1539 | 461790.34 | 2199501.88 | Картометрический метод | 0.10 | - |
| н1540 | 461792.31 | 2199502.88 | Картометрический метод | 0.10 | - |
| н1541 | 461793.22 | 2199507.46 | Картометрический метод | 0.10 | - |
| н1542 | 461793.10 | 2199515.21 | Картометрический метод | 0.10 | - |
| н1543 | 461794.25 | 2199518.52 | Картометрический метод | 0.10 | - |
| н1544 | 461796.71 | 2199521.60 | Картометрический метод | 0.10 | - |
| н1545 | 461806.64 | 2199519.73 | Картометрический метод | 0.10 | - |
| н1546 | 461807.41 | 2199535.41 | Картометрический метод | 0.10 | - |
| н1547 | 461821.96 | 2199546.57 | Картометрический метод | 0.10 | - |
| н1548 | 461830.08 | 2199553.25 | Картометрический метод | 0.10 | - |
| н1549 | 461846.71 | 2199567.95 | Картометрический метод | 0.10 | - |
| н1550 | 461849.37 | 2199567.63 | Картометрический метод | 0.10 | - |
| н1551 | 461851.22 | 2199569.42 | Картометрический метод | 0.10 | - |
| н1552 | 461845.77 | 2199577.72 | Картометрический метод | 0.10 | - |
| н1553 | 461848.86 | 2199584.37 | Картометрический метод | 0.10 | - |
| н1554 | 461854.25 | 2199592.30 | Картометрический метод | 0.10 | - |
| н1555 | 461868.02 | 2199604.91 | Картометрический метод | 0.10 | - |
| н1556 | 461883.24 | 2199619.95 | Картометрический метод | 0.10 | - |
| н1557 | 461897.33 | 2199633.86 | Картометрический метод | 0.10 | - |

3. Сведения о характерных точках части (частей) границы объекта

| Обозначение характерных точек части границы | Координаты, м | | Метод определения координат характерной точки | Средняя квадратическая погрешность положения характерной точки (Mt), м | Описание обозначения точки на местности (при наличии) |
|---|---------------|------------|---|---|---|
| | X | Y | | | |
| 1 | 2 | 3 | 4 | 5 | 6 |
| н1558 | 461913.40 | 2199649.70 | Картометрический метод | 0.10 | - |
| н1559 | 461930.56 | 2199666.62 | Картометрический метод | 0.10 | - |
| н1560 | 461950.08 | 2199685.88 | Картометрический метод | 0.10 | - |
| н1561 | 461964.16 | 2199698.40 | Картометрический метод | 0.10 | - |
| н1562 | 461968.04 | 2199697.50 | Картометрический метод | 0.10 | - |
| н1563 | 461990.29 | 2199700.01 | Картометрический метод | 0.10 | - |
| н1564 | 461999.97 | 2199729.75 | Картометрический метод | 0.10 | - |
| н1565 | 461999.64 | 2199732.23 | Картометрический метод | 0.10 | - |
| н1566 | 462061.10 | 2199717.41 | Картометрический метод | 0.10 | - |
| н1290 | 462067.20 | 2199699.42 | Картометрический метод | 0.10 | - |
| н1567 | 461296.16 | 2199762.32 | Картометрический метод | 0.10 | - |
| н1568 | 461286.73 | 2199753.08 | Картометрический метод | 0.10 | - |
| н1569 | 461278.47 | 2199761.52 | Картометрический метод | 0.10 | - |
| н1570 | 461271.76 | 2199768.51 | Картометрический метод | 0.10 | - |
| н1571 | 461246.80 | 2199794.46 | Картометрический метод | 0.10 | - |
| н1572 | 461221.85 | 2199820.43 | Картометрический метод | 0.10 | - |
| н1573 | 461196.90 | 2199846.39 | Картометрический метод | 0.10 | - |
| н1574 | 461180.16 | 2199863.80 | Картометрический метод | 0.10 | - |
| н1575 | 461211.19 | 2199893.08 | Картометрический метод | 0.10 | - |
| н1576 | 461220.88 | 2199902.24 | Картометрический метод | 0.10 | - |
| н1577 | 461223.50 | 2199899.46 | Картометрический метод | 0.10 | - |
| н1578 | 461233.07 | 2199865.78 | Картометрический метод | 0.10 | - |
| н1579 | 461257.34 | 2199842.20 | Картометрический метод | 0.10 | - |
| н1580 | 461258.42 | 2199830.31 | Картометрический метод | 0.10 | - |
| н1581 | 461269.58 | 2199809.50 | Картометрический метод | 0.10 | - |
| н1582 | 461284.85 | 2199784.07 | Картометрический метод | 0.10 | - |

3. Сведения о характерных точках части (частей) границы объекта

| Обозначение характерных точек части границы | Координаты, м | | Метод определения координат характерной точки | Средняя квадратическая погрешность положения характерной точки (Mt), м | Описание обозначения точки на местности (при наличии) |
|---|---------------|------------|---|---|---|
| | X | Y | | | |
| 1 | 2 | 3 | 4 | 5 | 6 |
| н1583 | 461290.13 | 2199779.05 | Картометрический метод | 0.10 | - |
| н1584 | 461293.54 | 2199770.99 | Картометрический метод | 0.10 | - |
| н1567 | 461296.16 | 2199762.32 | Картометрический метод | 0.10 | - |
| н1585 | 461025.98 | 2199612.26 | Картометрический метод | 0.10 | - |
| н1586 | 461015.37 | 2199603.98 | Картометрический метод | 0.10 | - |
| н1587 | 460969.25 | 2199568.04 | Картометрический метод | 0.10 | - |
| н1588 | 460921.84 | 2199531.11 | Картометрический метод | 0.10 | - |
| н1589 | 460771.73 | 2199747.21 | Картометрический метод | 0.10 | - |
| н1590 | 460810.29 | 2199776.18 | Картометрический метод | 0.10 | - |
| н1591 | 460815.33 | 2199779.96 | Картометрический метод | 0.10 | - |
| н1592 | 460842.29 | 2199800.20 | Картометрический метод | 0.10 | - |
| н1593 | 460874.27 | 2199824.24 | Картометрический метод | 0.10 | - |
| н1594 | 460887.85 | 2199805.25 | Картометрический метод | 0.10 | - |
| н1595 | 460908.93 | 2199775.80 | Картометрический метод | 0.10 | - |
| н1596 | 460931.56 | 2199744.17 | Картометрический метод | 0.10 | - |
| н1597 | 460951.18 | 2199716.78 | Картометрический метод | 0.10 | - |
| н1598 | 460962.36 | 2199701.17 | Картометрический метод | 0.10 | - |
| н1599 | 460972.34 | 2199687.21 | Картометрический метод | 0.10 | - |
| н1600 | 460995.78 | 2199654.44 | Картометрический метод | 0.10 | - |
| н1601 | 461017.23 | 2199624.48 | Картометрический метод | 0.10 | - |
| н1585 | 461025.98 | 2199612.26 | Картометрический метод | 0.10 | - |
| н1602 | 461825.18 | 2198692.09 | Картометрический метод | 0.10 | - |
| н1603 | 461737.78 | 2198600.99 | Картометрический метод | 0.10 | - |
| н1604 | 461714.13 | 2198660.87 | Картометрический метод | 0.10 | - |
| н1605 | 461577.01 | 2198606.50 | Картометрический метод | 0.10 | - |
| н1606 | 461561.38 | 2198636.00 | Картометрический метод | 0.10 | - |

3. Сведения о характерных точках части (частей) границы объекта

| Обозначение характерных точек части границы | Координаты, м | | Метод определения координат характерной точки | Средняя квадратическая погрешность положения характерной точки (Mt), м | Описание обозначения точки на местности (при наличии) |
|---|---------------|------------|---|---|---|
| | X | Y | | | |
| 1 | 2 | 3 | 4 | 5 | 6 |
| н1607 | 461585.90 | 2198649.21 | Картометрический метод | 0.10 | - |
| н1608 | 461587.79 | 2198672.34 | Картометрический метод | 0.10 | - |
| н1609 | 461615.37 | 2198686.24 | Картометрический метод | 0.10 | - |
| н1610 | 461616.11 | 2198684.86 | Картометрический метод | 0.10 | - |
| н1611 | 461641.56 | 2198698.50 | Картометрический метод | 0.10 | - |
| н1612 | 461650.28 | 2198703.07 | Картометрический метод | 0.10 | - |
| н1613 | 461668.13 | 2198712.42 | Картометрический метод | 0.10 | - |
| н1614 | 461686.75 | 2198721.43 | Картометрический метод | 0.10 | - |
| н1615 | 461673.69 | 2198748.44 | Картометрический метод | 0.10 | - |
| н1616 | 461661.47 | 2198776.12 | Картометрический метод | 0.10 | - |
| н1617 | 461649.99 | 2198803.21 | Картометрический метод | 0.10 | - |
| н1618 | 461737.14 | 2198835.06 | Картометрический метод | 0.10 | - |
| н1619 | 461760.13 | 2198808.02 | Картометрический метод | 0.10 | - |
| н1620 | 461764.85 | 2198802.46 | Картометрический метод | 0.10 | - |
| н1621 | 461768.16 | 2198800.62 | Картометрический метод | 0.10 | - |
| н1622 | 461810.86 | 2198743.44 | Картометрический метод | 0.10 | - |
| н1623 | 461819.19 | 2198732.28 | Картометрический метод | 0.10 | - |
| н1624 | 461810.13 | 2198727.91 | Картометрический метод | 0.10 | - |
| н1602 | 461825.18 | 2198692.09 | Картометрический метод | 0.10 | - |
| н1625 | 461609.45 | 2198988.11 | Картометрический метод | 0.10 | - |
| н1626 | 461582.32 | 2198975.34 | Картометрический метод | 0.10 | - |
| н1627 | 461573.13 | 2198969.51 | Картометрический метод | 0.10 | - |
| н1628 | 461555.19 | 2198960.87 | Картометрический метод | 0.10 | - |
| н1629 | 461531.95 | 2198941.78 | Картометрический метод | 0.10 | - |
| н1630 | 461505.88 | 2198928.98 | Картометрический метод | 0.10 | - |
| н1631 | 461469.36 | 2198904.60 | Картометрический метод | 0.10 | - |

3. Сведения о характерных точках части (частей) границы объекта

| Обозначение характерных точек части границы | Координаты, м | | Метод определения координат характерной точки | Средняя квадратическая погрешность положения характерной точки (Mt), м | Описание обозначения точки на местности (при наличии) |
|---|---------------|------------|---|---|---|
| | X | Y | | | |
| 1 | 2 | 3 | 4 | 5 | 6 |
| н1632 | 461443.48 | 2198890.75 | Картометрический метод | 0.10 | - |
| н1633 | 461419.87 | 2198952.75 | Картометрический метод | 0.10 | - |
| н1634 | 461454.77 | 2198973.27 | Картометрический метод | 0.10 | - |
| н1635 | 461468.94 | 2198981.43 | Картометрический метод | 0.10 | - |
| н1636 | 461490.99 | 2198995.10 | Картометрический метод | 0.10 | - |
| н1637 | 461512.07 | 2199007.72 | Картометрический метод | 0.10 | - |
| н1638 | 461527.63 | 2199020.06 | Картометрический метод | 0.10 | - |
| н1639 | 461551.01 | 2199028.40 | Картометрический метод | 0.10 | - |
| н1640 | 461572.50 | 2199038.55 | Картометрический метод | 0.10 | - |
| н1625 | 461609.45 | 2198988.11 | Картометрический метод | 0.10 | - |
| н1641 | 461239.76 | 2198810.68 | Картометрический метод | 0.10 | - |
| н1642 | 461228.68 | 2198795.55 | Картометрический метод | 0.10 | - |
| н1643 | 461213.24 | 2198806.86 | Картометрический метод | 0.10 | - |
| н1644 | 461189.05 | 2198824.60 | Картометрический метод | 0.10 | - |
| н1645 | 461164.84 | 2198842.34 | Картометрический метод | 0.10 | - |
| н1646 | 461140.65 | 2198860.08 | Картометрический метод | 0.10 | - |
| н1647 | 461116.45 | 2198877.81 | Картометрический метод | 0.10 | - |
| н1648 | 461092.25 | 2198895.55 | Картометрический метод | 0.10 | - |
| н1649 | 461068.05 | 2198913.30 | Картометрический метод | 0.10 | - |
| н1650 | 461034.76 | 2198937.69 | Картометрический метод | 0.10 | - |
| н1651 | 461015.51 | 2198962.92 | Картометрический метод | 0.10 | - |
| н1652 | 461033.49 | 2198971.51 | Картометрический метод | 0.10 | - |
| н1653 | 461034.92 | 2198968.89 | Картометрический метод | 0.10 | - |
| н1654 | 461054.23 | 2198974.55 | Картометрический метод | 0.10 | - |
| н1655 | 461071.68 | 2198980.55 | Картометрический метод | 0.10 | - |
| н1656 | 461091.21 | 2198987.25 | Картометрический метод | 0.10 | - |

3. Сведения о характерных точках части (частей) границы объекта

| Обозначение характерных точек части границы | Координаты, м | | Метод определения координат характерной точки | Средняя квадратическая погрешность положения характерной точки (Mt), м | Описание обозначения точки на местности (при наличии) |
|---|---------------|------------|---|---|---|
| | X | Y | | | |
| 1 | 2 | 3 | 4 | 5 | 6 |
| н1657 | 461109.75 | 2198993.60 | Картометрический метод | 0.10 | - |
| н1658 | 461126.77 | 2198999.97 | Картометрический метод | 0.10 | - |
| н1659 | 461145.55 | 2199006.98 | Картометрический метод | 0.10 | - |
| н1660 | 461158.95 | 2199012.00 | Картометрический метод | 0.10 | - |
| н1661 | 461167.55 | 2199015.20 | Картометрический метод | 0.10 | - |
| н1662 | 461182.97 | 2199020.96 | Картометрический метод | 0.10 | - |
| н1663 | 461204.42 | 2199028.97 | Картометрический метод | 0.10 | - |
| н1664 | 461215.39 | 2199033.07 | Картометрический метод | 0.10 | - |
| н1665 | 461231.41 | 2198990.22 | Картометрический метод | 0.10 | - |
| н1666 | 461212.98 | 2198983.02 | Картометрический метод | 0.10 | - |
| н1667 | 461194.72 | 2198975.57 | Картометрический метод | 0.10 | - |
| н1668 | 461176.22 | 2198968.08 | Картометрический метод | 0.10 | - |
| н1669 | 461157.24 | 2198961.09 | Картометрический метод | 0.10 | - |
| н1670 | 461139.52 | 2198952.63 | Картометрический метод | 0.10 | - |
| н1671 | 461139.86 | 2198951.86 | Картометрический метод | 0.10 | - |
| н1672 | 461120.11 | 2198943.51 | Картометрический метод | 0.10 | - |
| н1673 | 461117.11 | 2198950.23 | Картометрический метод | 0.10 | - |
| н1674 | 461105.59 | 2198944.57 | Картометрический метод | 0.10 | - |
| н1675 | 461115.45 | 2198908.04 | Картометрический метод | 0.10 | - |
| н1676 | 461150.23 | 2198879.66 | Картометрический метод | 0.10 | - |
| н1677 | 461209.58 | 2198830.96 | Картометрический метод | 0.10 | - |
| н1678 | 461212.65 | 2198828.71 | Картометрический метод | 0.10 | - |
| н1641 | 461239.76 | 2198810.68 | Картометрический метод | 0.10 | - |
| н1679 | 459007.76 | 2199805.65 | Картометрический метод | 0.10 | - |
| н1680 | 459001.95 | 2199803.33 | Картометрический метод | 0.10 | - |
| н1681 | 459000.07 | 2199808.06 | Картометрический метод | 0.10 | - |

3. Сведения о характерных точках части (частей) границы объекта

| Обозначение характерных точек части границы | Координаты, м | | Метод определения координат характерной точки | Средняя квадратическая погрешность положения характерной точки (Mt), м | Описание обозначения точки на местности (при наличии) |
|---|---------------|------------|---|---|---|
| | X | Y | | | |
| 1 | 2 | 3 | 4 | 5 | 6 |
| н1682 | 459005.88 | 2199810.38 | Картометрический метод | 0.10 | - |
| н1679 | 459007.76 | 2199805.65 | Картометрический метод | 0.10 | - |
| н1683 | 459000.86 | 2199826.58 | Картометрический метод | 0.10 | - |
| н1684 | 458995.28 | 2199824.37 | Картометрический метод | 0.10 | - |
| н1685 | 458993.07 | 2199829.95 | Картометрический метод | 0.10 | - |
| н1686 | 458998.65 | 2199832.16 | Картометрический метод | 0.10 | - |
| н1683 | 459000.86 | 2199826.58 | Картометрический метод | 0.10 | - |

Раздел 3

Сведения о местоположении измененных (уточненных) границ объекта

1. Система координат -

2. Сведения о характерных точках границ объекта

| Обозначение характерных точек границ | Существующие координаты, м | | Измененные (уточненные) координаты, м | | Метод определения координат характерной точки | Средняя квадратическая погрешность положения характерной точки (Mt), м | Описание обозначения точки на местности (при наличии) |
|--|-------------------------------|---|---|---|---|---|--|
| | X | Y | X | Y | | | |
| 1 | 2 | 3 | 4 | 5 | 6 | 7 | 8 |
| - | - | - | - | - | - | - | |

3. Сведения о характерных точках части (частей) границы объекта

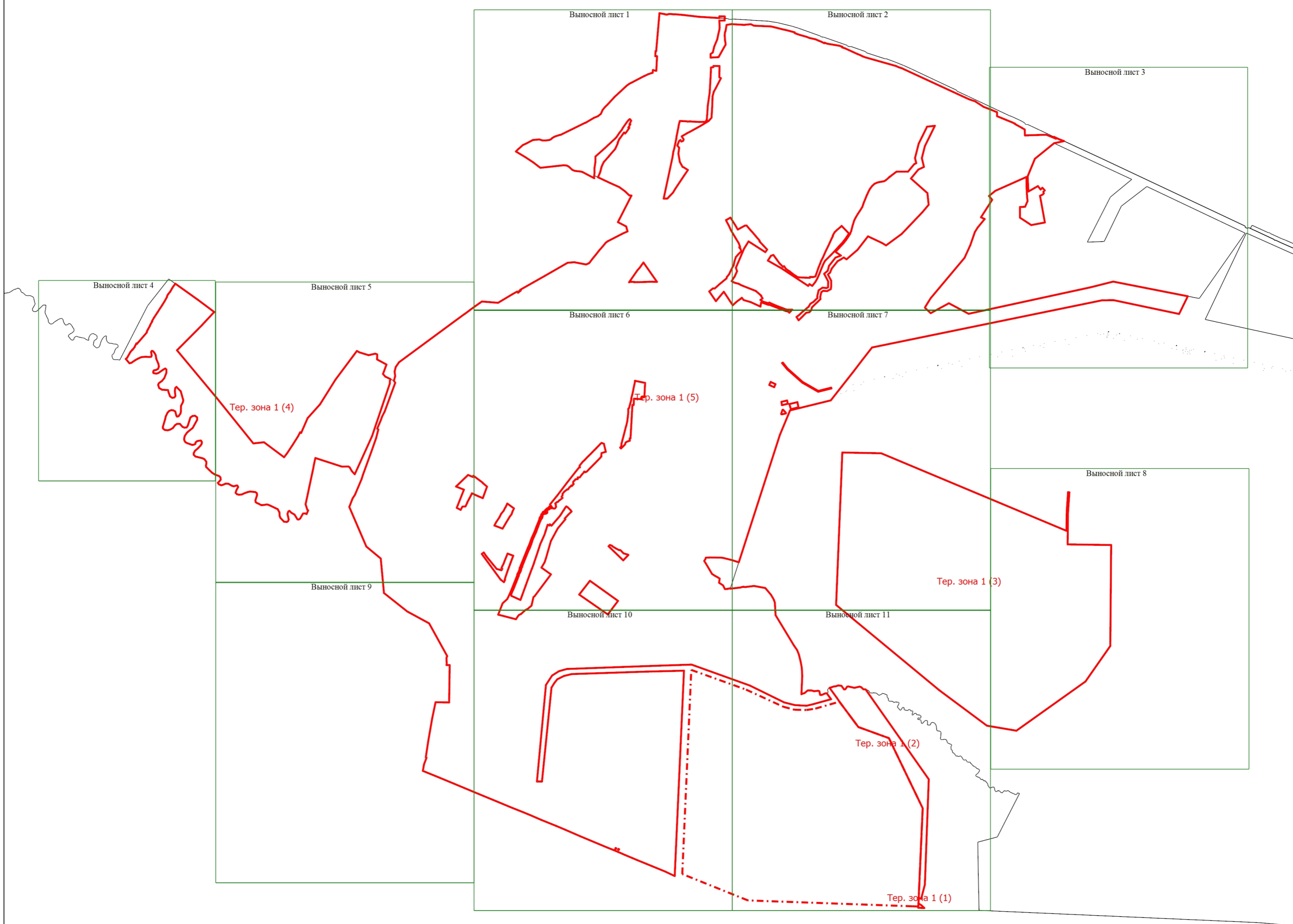
| Обозначение характерных точек части границы | Существующие координаты, м | | Измененные (уточненные) координаты, м | | Метод определения координат характерной точки | Средняя квадратическая погрешность положения характерной точки (Mt), м | Описание обозначения точки на местности (при наличии) |
|--|-------------------------------|---|---|---|---|---|--|
| | X | Y | X | Y | | | |
| 1 | 2 | 3 | 4 | 5 | 6 | 7 | 8 |
| - | - | - | - | - | - | - | |

**Текстовое описание местоположения границ
населенных пунктов, территориальных зон, особо охраняемых природных
территорий, зон с особыми условиями использования территорий**

| Прохождение границы | | Описание прохождения границы |
|---------------------|----------|------------------------------|
| от точки | до точки | |
| 1 | 2 | 3 |
| - | - | - |

Раздел 4
План границ объекта

МСК 47 зона 2



Масштаб 1:25000

- Условные обозначения
- Тер. зона 1 (1) - Территориальная зона ТСХ-1
 - н1 - Обозначение новой характерной точки
 - - Существующая часть границы, имеющиеся в ЕГРН сведения о которой достаточны для определения ее местоположения
 - - - - - Граница населенного пункта
 - - - - - Граница территориальной зоны

Подпись _____

Дата " ____ " _____ г.

Место для оттиска печати (при наличии) лица, составившего описание местоположения границ объекта

Раздел 4
План границ объекта
Выносной лист 1

МСК 47 зона 2



Масштаб 1:5000

- Условные обозначения
- - Характерная точка границы, сведения о которой позволяют однозначно определить ее положение на местности
 - Тер. зона 1 (1) - Территориальная зона ТСХ-1
 - н1 - Обозначение новой характерной точки
 - - Существующая часть границы, имеющиеся в ЕГРН сведения о которой достаточны для определения ее местоположения
 - - Граница территориальной зоны

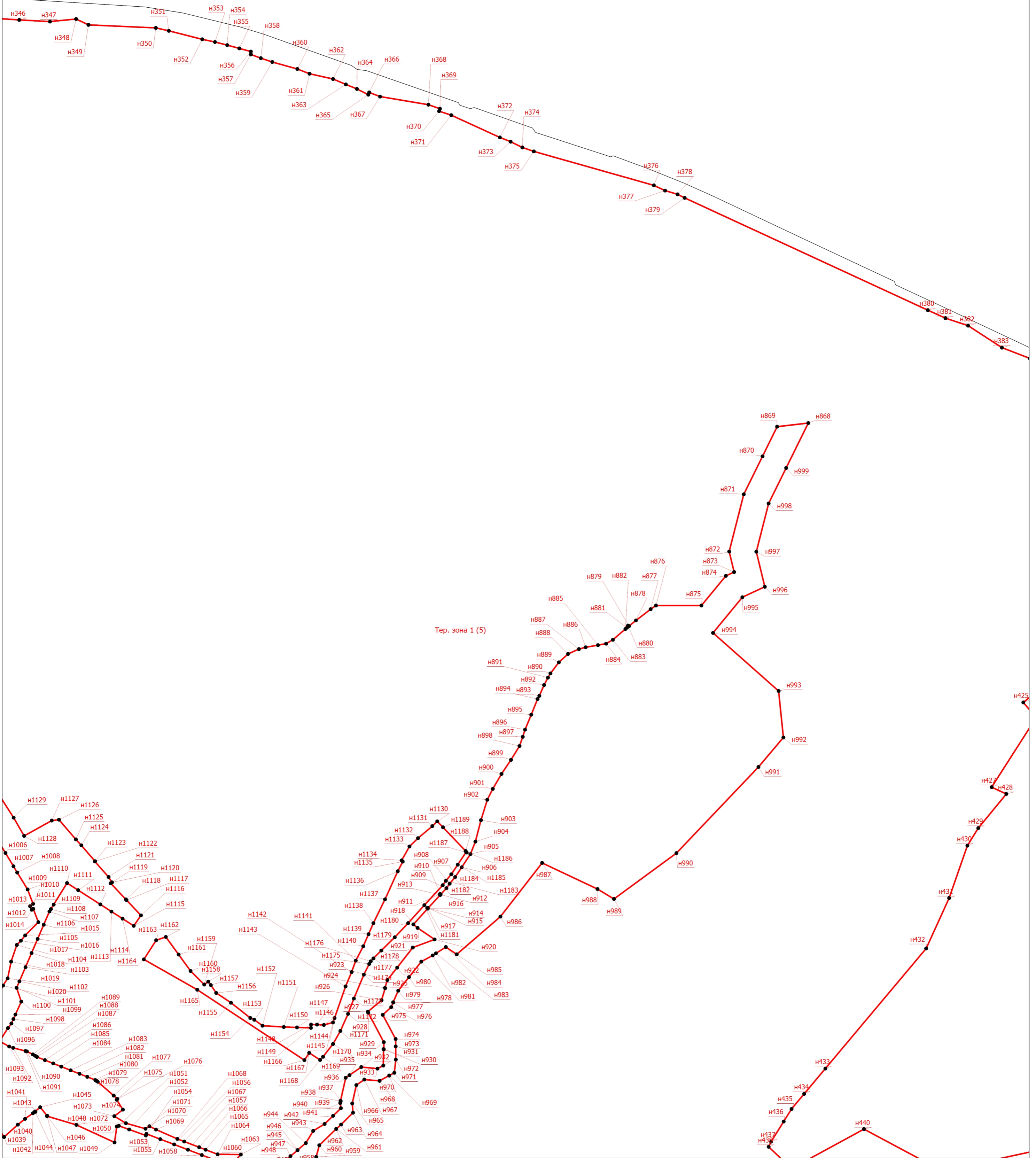
Подпись _____

Дата " ____ " ____ г.

Место для оттиска печати (при наличии) лица, составившего описание местоположения границ объекта

Раздел 4
План границ объекта
Выносной лист 2

МСК 47 зона 2



Масштаб 1:5000

- Условные обозначения
- - Характерная точка границы, сведения о которой позволяют однозначно определить ее положение на местности
 - Тер. зона 1 (1) - Территориальная зона ТСХ-1
 - н1 - Обозначение новой характерной точки
 - - Существующая часть границы, имеющаяся в ЕГРН сведения о которой достаточны для определения ее местоположения
 - - Граница территориальной зоны

Подпись _____

Дата " ____ " _____ г.

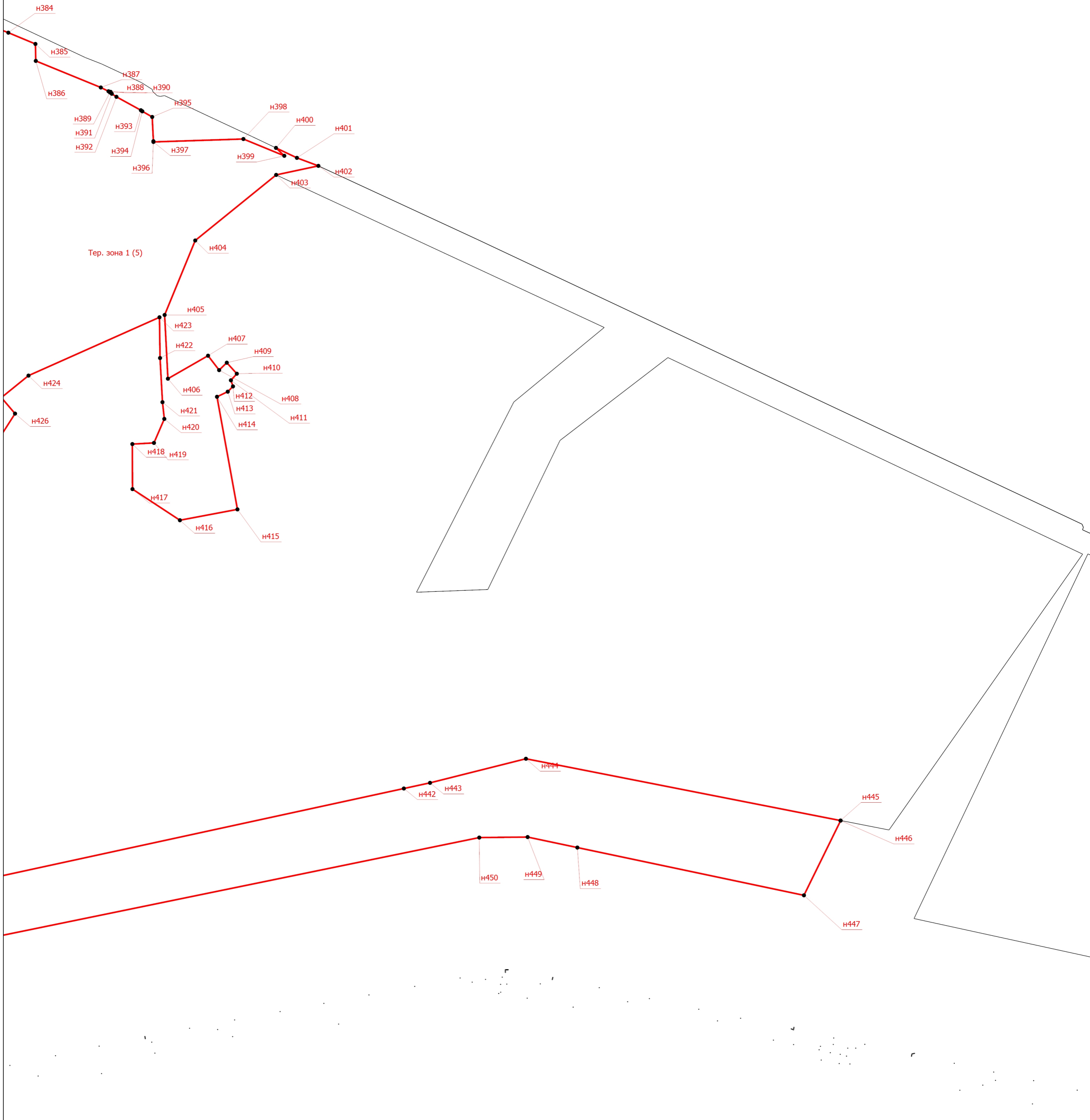
Место для оттиска печати (при наличии) лица, составившего описание местоположения границ объекта

Раздел 4

План границ объекта

Выносной лист 3

МСК 47 зона 2



Масштаб 1:5000

- Условные обозначения
- - Характерная точка границы, сведения о которой позволяют однозначно определить ее положение на местности
 - Тер. зона 1 (1) - Территориальная зона ТСХ-1
 - н1 - Обозначение новой характерной точки
 - - Существующая часть границы, имеющиеся в ЕГРН сведения о которой достаточны для определения ее местоположения
 - - Граница территориальной зоны

Подпись _____

Дата " ____ " _____ г.

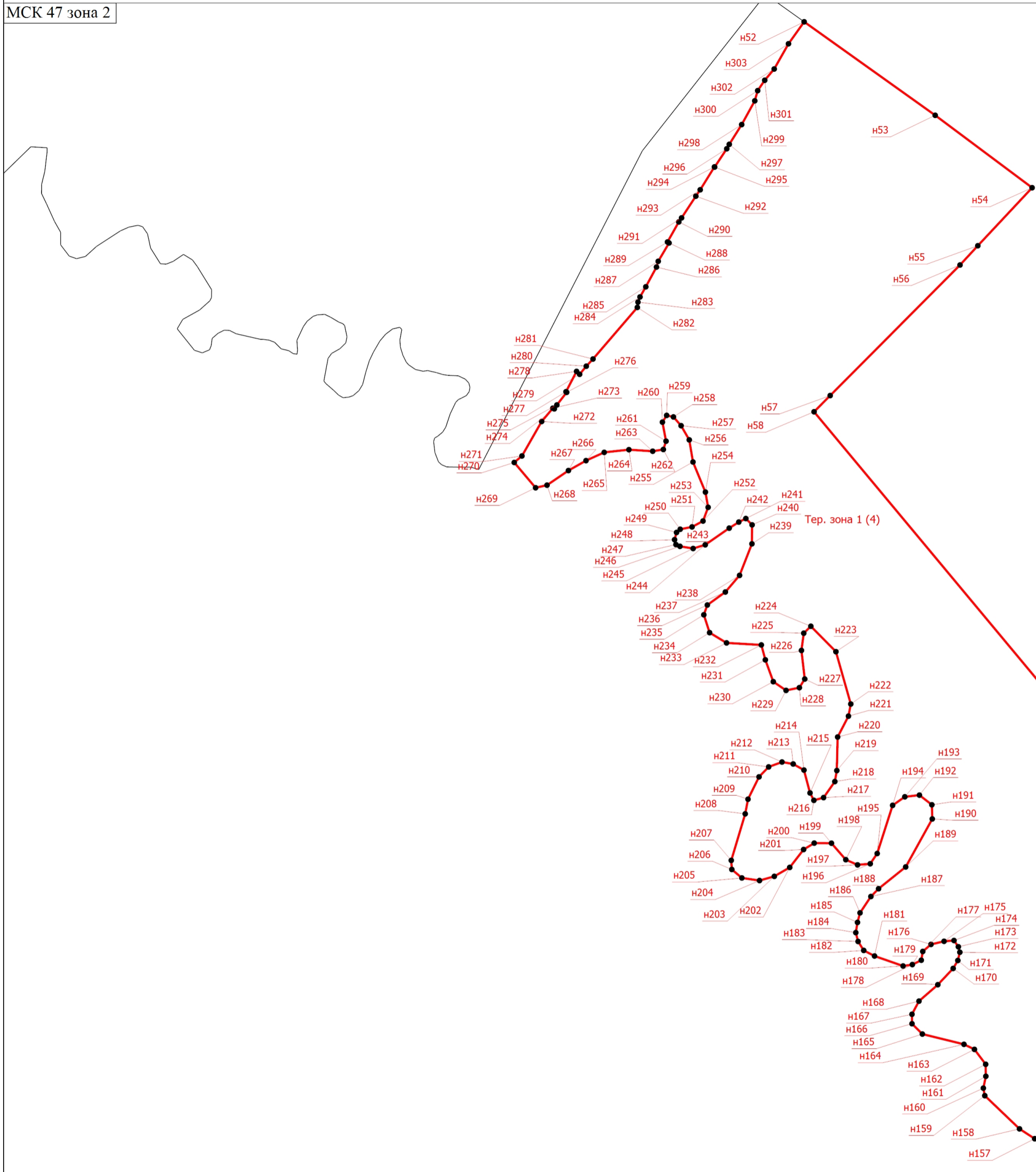
Место для оттиска печати (при наличии) лица, составившего описание местоположения границ объекта

Раздел 4

План границ объекта

Выносной лист 4

МСК 47 зона 2



Масштаб 1:5000

Условные обозначения

- - Характерная точка границы, сведения о которой позволяют однозначно определить ее положение на местности
- Тер. зона 1 (1)** - Территориальная зона ТСХ-1
- n1** - Обозначение новой характерной точки
- - Существующая часть границы, имеющиеся в ЕГРН сведения о которой достаточны для определения ее местоположения
- (thick red) - Граница территориальной зоны

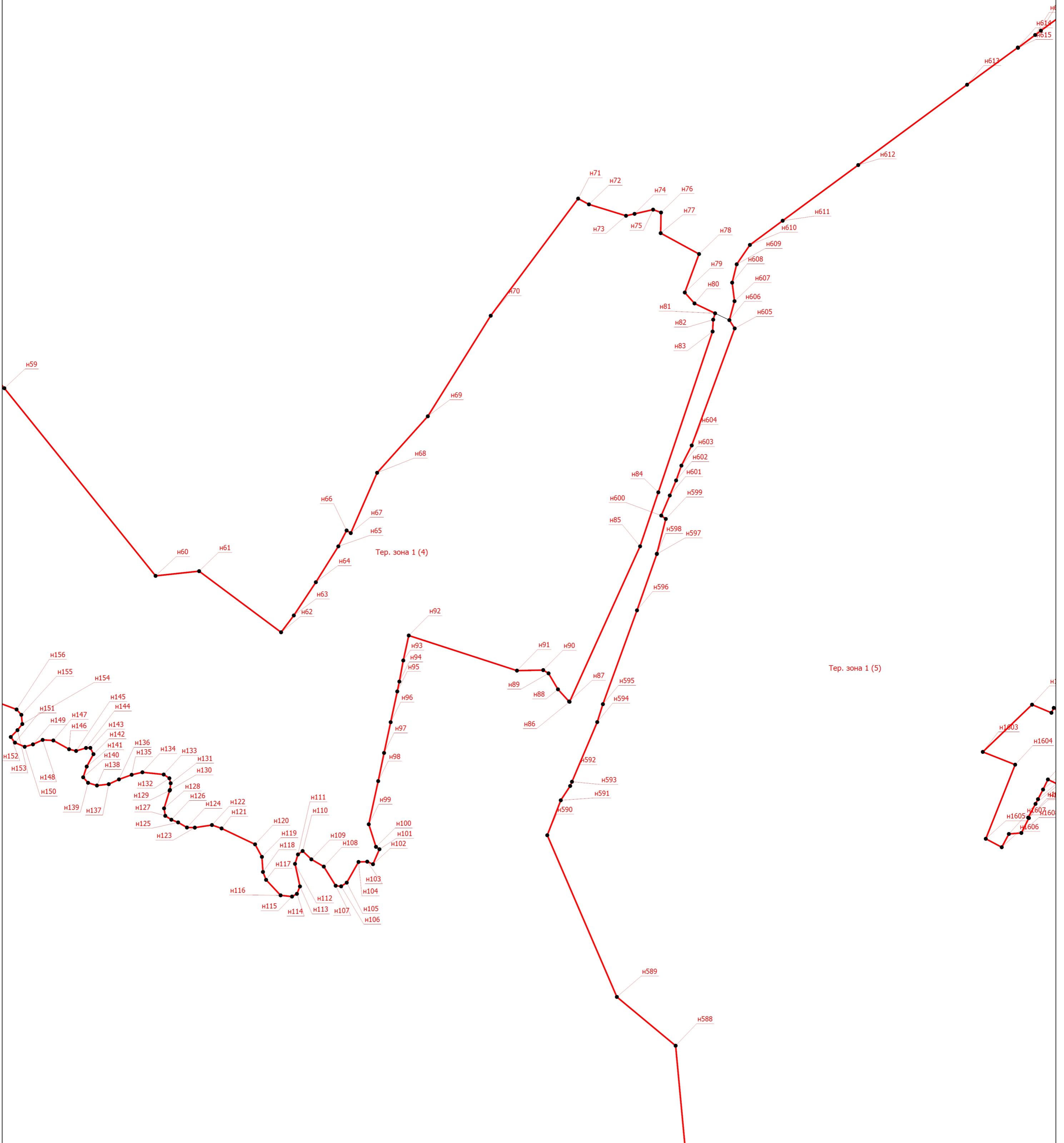
Подпись _____

Дата " ____ " ____ г.

Место для отриски печати (при наличии) лица, составившего описание местоположения границ объекта

Раздел 4
План границ объекта
Выносной лист 5

МСК 47 зона 2



Масштаб 1:5000

- Условные обозначения
- - Характерная точка границы, сведения о которой позволяют однозначно определить ее положение на местности
 - Тер. зона 1 (1) - Территориальная зона ТСХ-1
 - н1 - Обозначение новой характерной точки
 - - Существующая часть границы, имеющаяся в ЕГРН сведения о которой достаточны для определения ее местоположения
 - - Граница территориальной зоны

Подпись _____

Дата " ____ " _____ г.

Место для оттиска печати (при наличии) лица, составившего описание местоположения границ объекта

Раздел 4
План границ объекта
Выносной лист 6

МСК 47 зона 2



- Условные обозначения
- - Характерная точка границы, сведения о которой позволяют однозначно определить ее положение на местности
 - Тер. зона 1 (1) - Территориальная зона ТСХ-1
 - н1 - Обозначение новой характерной точки
 - - Существующая часть границы, имеющаяся в ЕГРН сведения о которой достаточны для определения ее местоположения
 - - Граница территориальной зоны

Подпись _____

Дата " ____ " _____ г.

Место для оттиска печати (при наличии) лица, составившего описание местоположения границ объекта

Раздел 4

План границ объекта

Выносной лист 7

МСК 47 зона 2



Масштаб 1:5000


- Условные обозначения
- - Характерная точка границы, сведения о которой позволяют однозначно определить ее положение на местности
 - Тер. зона 1 (1) - Территориальная зона ТСХ-1
 - н1 - Обозначение новой характерной точки
 - - Существующая часть границы, имеющиеся в ЕГРН сведения о которой достаточны для определения ее местоположения
 - - Граница территориальной зоны

Подпись _____

Дата " ____ " _____ г.

Место для оттиска печати (при наличии) лица, составившего описание местоположения границ объекта

МСК 47 зона 2



Масштаб 1:5000

- Условные обозначения
- - Характерная точка границы, сведения о которой позволяют однозначно определить ее положение на местности
 - Тер. зона 1 (1) - Территориальная зона ТСХ-1
 - н1 - Обозначение новой характерной точки
 - - Существующая часть границы, имеющиеся в ЕГРН сведения о которой достаточны для определения ее местоположения
 - - Граница территориальной зоны

Подпись _____

Дата " ____ " _____ г.

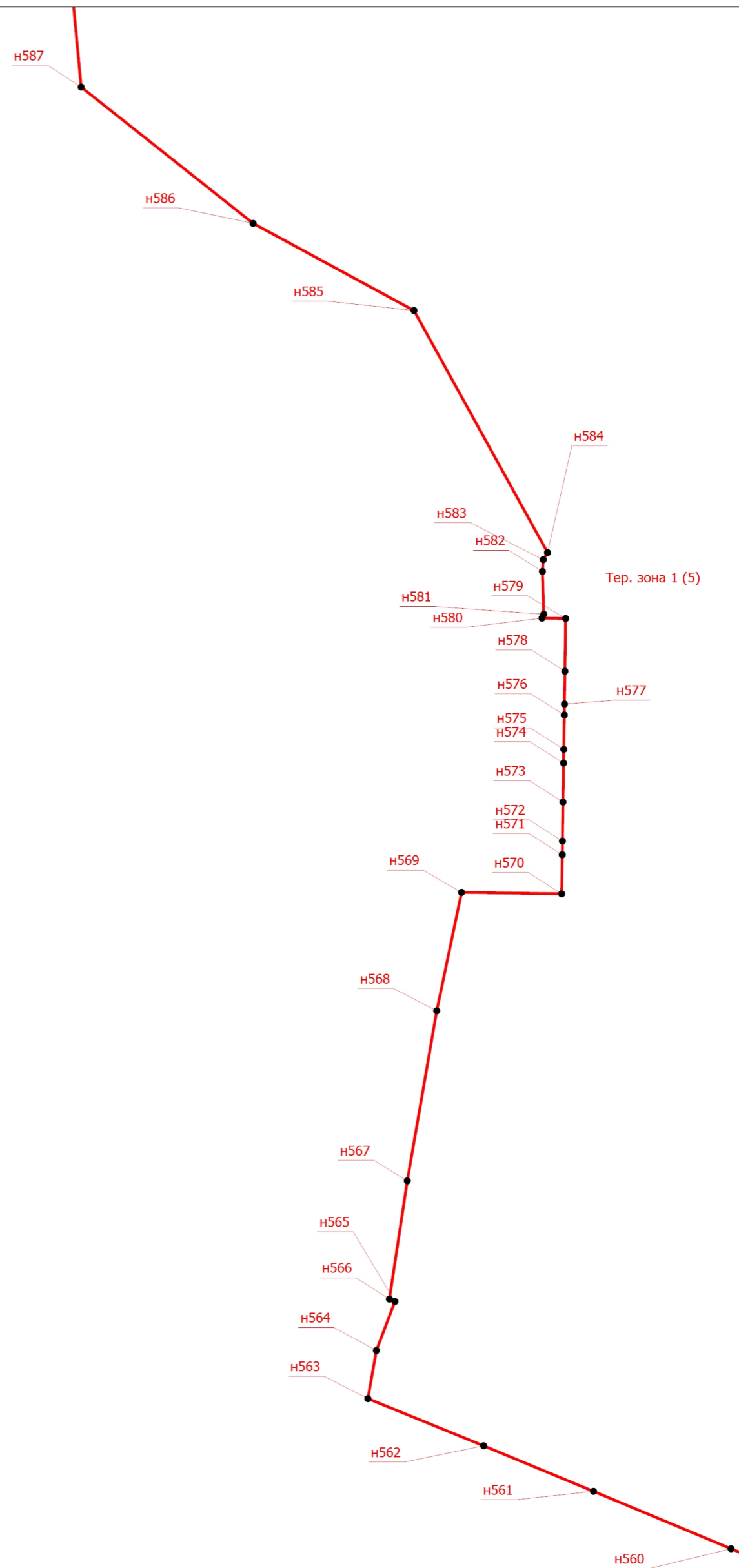
Место для оттиска печати (при наличии) лица, составившего описание местоположения границ объекта

Раздел 4

План границ объекта

Выносной лист 9

МСК 47 зона 2



Масштаб 1:5000

- Условные обозначения
- - Характерная точка границы, сведения о которой позволяют однозначно определить ее положение на местности
 - Тер. зона 1 (1) - Территориальная зона ТСХ-1
 - н1 - Обозначение новой характерной точки
 - - Существующая часть границы, имеющиеся в ЕГРН сведения о которой достаточны для определения ее местоположения
 - - Граница территориальной зоны

Подпись _____

Дата " ____ " _____ г.

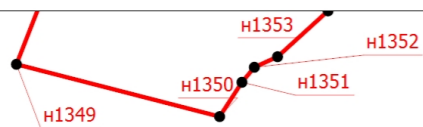
Место для оттиска печати (при наличии) лица, составившего описание местоположения границ объекта

Раздел 4

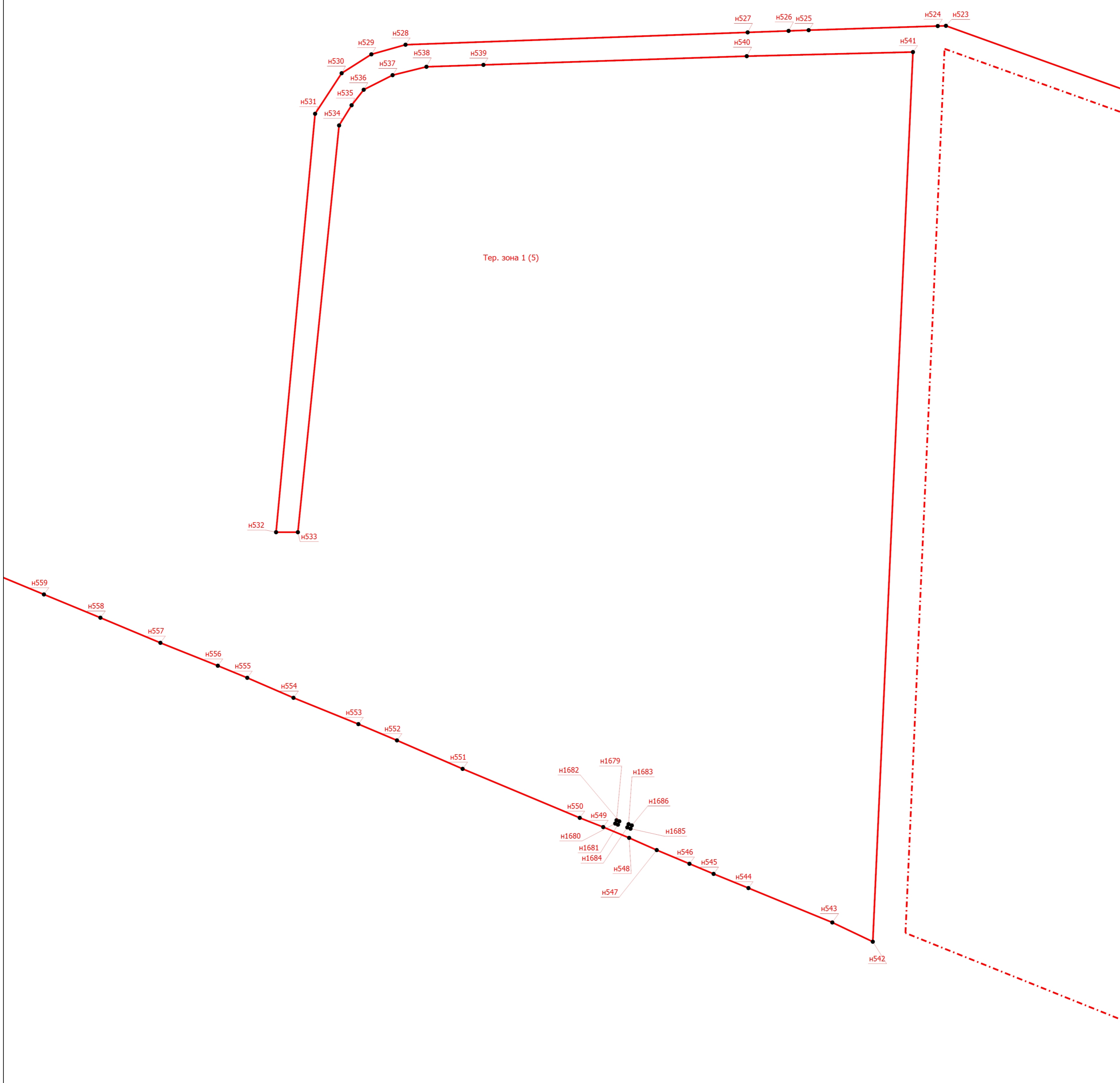
План границ объекта

Выносной лист 10

МСК 47 зона 2



n1589



Тер. зона 1 (5)

Масштаб 1:5000

Условные обозначения

- - Характерная точка границы, сведения о которой позволяют однозначно определить ее положение на местности
- Тер. зона 1 (1)
н1 - Территориальная зона ТСХ-1
- - Обозначение новой характерной точки
- - Существующая часть границы, имеющиеся в ЕГРН сведения о которой достаточны для определения ее местоположения
- - - - - Граница населенного пункта
- - - - - Граница территориальной зоны

Подпись _____

Дата " ____ " _____ г.

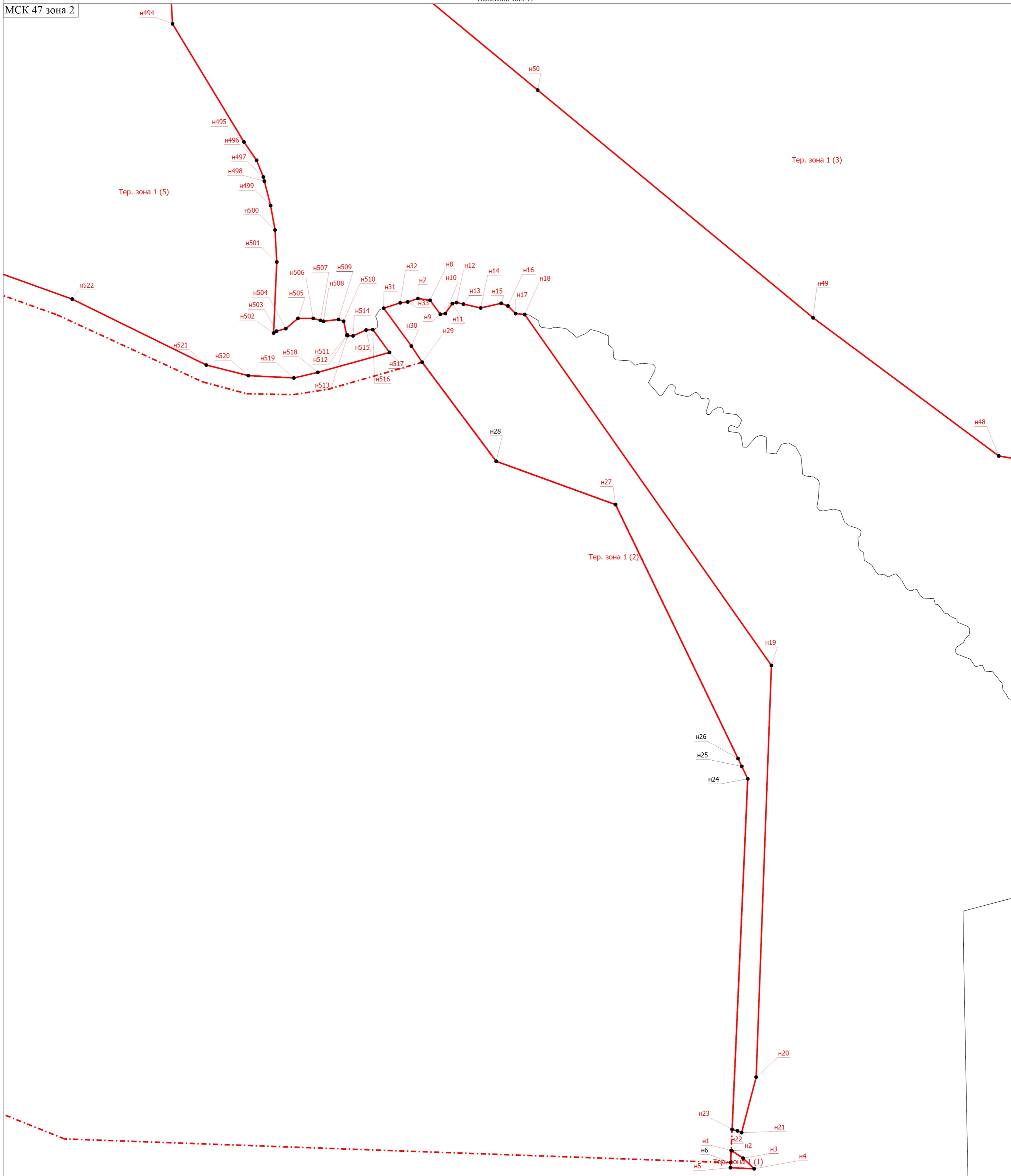
Место для оттиска печати (при наличии) лица, составившего описание местоположения границ объекта

Раздел 4

План границ объекта

Выносной лист 11

МСК 47 зона 2



Масштаб 1:5000

- Условные обозначения
- - Характерная точка границы, сведения о которой позволяют однозначно определить ее положение на местности
 - Тер. зона 1 (1)
н1 - Территориальная зона ТСХ-1
 - - Обозначение новой характерной точки
 - - Существующая часть границы, имеющиеся в ЕГРН сведения о которой достаточны для определения ее местоположения
 - - - - - Граница населенного пункта
 - - - - - Граница территориальной зоны

Подпись _____

Дата " ____ " _____ г.

Место для оттиска печати (при наличии) лица, составившего описание местоположения границ объекта

ОПИСАНИЕ МЕСТОПОЛОЖЕНИЯ ГРАНИЦ

Граница зоны садоводческих объединений граждан (ТСХ-1.1)

(наименование объекта, местоположение границ которого описано (далее - объект))

Раздел 1

Сведения об объекте

| № п/п | Характеристики объекта | Описание характеристик |
|-------|---|--|
| 1 | 2 | 3 |
| 1. | Местоположение объекта | Ленинградская область, район Всеволожский, город Сертолово |
| 2. | Площадь объекта +/- величина погрешности определения площади (Р +/- Дельта Р) | 949646 +/- 341 м ² |
| 3. | Иные характеристики объекта | - |

Раздел 2

Сведения о местоположении границ объекта

1. Система координат МСК 47 зона 2

2. Сведения о характерных точках границ объекта

| Обозначение характерных точек границ | Координаты, м | | Метод определения координат характерной точки | Средняя квадратическая погрешность положения характерной точки (Mt), м | Описание обозначения точки на местности (при наличии) |
|--|---------------|---|---|---|---|
| | X | Y | | | |
| 1 | 2 | 3 | 4 | 5 | 6 |
| - | - | - | - | - | |

3. Сведения о характерных точках части (частей) границы объекта

| Обозначение характерных точек части границы | Координаты, м | | Метод определения координат характерной точки | Средняя квадратическая погрешность положения характерной точки (Mt), м | Описание обозначения точки на местности (при наличии) |
|---|---------------|------------|---|---|---|
| | X | Y | | | |
| 1 | 2 | 3 | 4 | 5 | 6 |
| Часть 1 | | | | | |
| н1 | 460389.58 | 2198528.91 | Картометрический метод | 0.10 | - |
| н2 | 460389.23 | 2198553.14 | Картометрический метод | 0.10 | - |
| н3 | 460335.25 | 2198552.40 | Картометрический метод | 0.10 | - |
| н4 | 460301.62 | 2198551.92 | Картометрический метод | 0.10 | - |
| н5 | 460290.42 | 2198551.75 | Картометрический метод | 0.10 | - |
| н6 | 460255.27 | 2198551.24 | Картометрический метод | 0.10 | - |
| н7 | 460241.17 | 2198551.01 | Картометрический метод | 0.10 | - |
| н8 | 460201.25 | 2198550.44 | Картометрический метод | 0.10 | - |
| н9 | 460161.28 | 2198549.87 | Картометрический метод | 0.10 | - |
| н10 | 460147.24 | 2198549.67 | Картометрический метод | 0.10 | - |
| н11 | 460107.26 | 2198549.09 | Картометрический метод | 0.10 | - |
| н12 | 460108.73 | 2198446.55 | Картометрический метод | 0.10 | - |
| н13 | 460325.80 | 2198489.84 | Картометрический метод | 0.10 | - |
| н14 | 460333.42 | 2198501.52 | Картометрический метод | 0.10 | - |
| н15 | 460352.29 | 2198512.02 | Картометрический метод | 0.10 | - |
| н1 | 460389.58 | 2198528.91 | Картометрический метод | 0.10 | - |
| Часть 2 | | | | | |

3. Сведения о характерных точках части (частей) границы объекта

| Обозначение характерных точек части границы | Координаты, м | | Метод определения координат характерной точки | Средняя квадратическая погрешность положения характерной точки (Mt), м | Описание обозначения точки на местности (при наличии) |
|---|---------------|------------|---|---|---|
| | X | Y | | | |
| 1 | 2 | 3 | 4 | 5 | 6 |
| н16 | 461025.98 | 2199612.26 | Картометрический метод | 0.10 | - |
| н17 | 461017.23 | 2199624.48 | Картометрический метод | 0.10 | - |
| н18 | 460995.78 | 2199654.44 | Картометрический метод | 0.10 | - |
| н19 | 460972.34 | 2199687.21 | Картометрический метод | 0.10 | - |
| н20 | 460962.36 | 2199701.17 | Картометрический метод | 0.10 | - |
| н21 | 460951.18 | 2199716.78 | Картометрический метод | 0.10 | - |
| н22 | 460931.56 | 2199744.17 | Картометрический метод | 0.10 | - |
| н23 | 460908.93 | 2199775.80 | Картометрический метод | 0.10 | - |
| н24 | 460887.85 | 2199805.25 | Картометрический метод | 0.10 | - |
| н25 | 460874.27 | 2199824.24 | Картометрический метод | 0.10 | - |
| н26 | 460842.29 | 2199800.20 | Картометрический метод | 0.10 | - |
| н27 | 460815.33 | 2199779.96 | Картометрический метод | 0.10 | - |
| н28 | 460810.29 | 2199776.18 | Картометрический метод | 0.10 | - |
| н29 | 460771.73 | 2199747.21 | Картометрический метод | 0.10 | - |
| н30 | 460921.84 | 2199531.11 | Картометрический метод | 0.10 | - |
| н31 | 460969.25 | 2199568.04 | Картометрический метод | 0.10 | - |
| н32 | 461015.37 | 2199603.98 | Картометрический метод | 0.10 | - |
| н16 | 461025.98 | 2199612.26 | Картометрический метод | 0.10 | - |
| Часть 3 | | | | | |
| н33 | 461201.99 | 2200513.98 | Картометрический метод | 0.10 | - |
| н34 | 461200.88 | 2200596.27 | Картометрический метод | 0.10 | - |
| н35 | 461200.38 | 2200602.81 | Картометрический метод | 0.10 | - |
| н36 | 461200.36 | 2200607.14 | Картометрический метод | 0.10 | - |
| н37 | 461198.98 | 2200617.04 | Картометрический метод | 0.10 | - |
| н38 | 461181.78 | 2200685.99 | Картометрический метод | 0.10 | - |
| н39 | 461165.48 | 2200736.26 | Картометрический метод | 0.10 | - |

3. Сведения о характерных точках части (частей) границы объекта

| Обозначение характерных точек части границы | Координаты, м | | Метод определения координат характерной точки | Средняя квадратическая погрешность положения характерной точки (Mt), м | Описание обозначения точки на местности (при наличии) |
|---|---------------|------------|---|---|---|
| | X | Y | | | |
| 1 | 2 | 3 | 4 | 5 | 6 |
| н40 | 460968.96 | 2200672.88 | Картометрический метод | 0.10 | - |
| н41 | 460966.04 | 2200651.91 | Картометрический метод | 0.10 | - |
| н42 | 460964.33 | 2200651.95 | Картометрический метод | 0.10 | - |
| н43 | 460963.40 | 2200631.35 | Картометрический метод | 0.10 | - |
| н44 | 460967.96 | 2200629.04 | Картометрический метод | 0.10 | - |
| н45 | 460991.26 | 2200617.46 | Картометрический метод | 0.10 | - |
| н46 | 460996.89 | 2200608.87 | Картометрический метод | 0.10 | - |
| н47 | 461009.24 | 2200590.03 | Картометрический метод | 0.10 | - |
| н48 | 461011.59 | 2200587.18 | Картометрический метод | 0.10 | - |
| н49 | 461021.39 | 2200588.68 | Картометрический метод | 0.10 | - |
| н50 | 461042.76 | 2200591.95 | Картометрический метод | 0.10 | - |
| н51 | 461044.60 | 2200588.99 | Картометрический метод | 0.10 | - |
| н52 | 461053.32 | 2200574.94 | Картометрический метод | 0.10 | - |
| н53 | 461059.04 | 2200564.50 | Картометрический метод | 0.10 | - |
| н54 | 461065.22 | 2200553.16 | Картометрический метод | 0.10 | - |
| н55 | 461078.03 | 2200533.91 | Картометрический метод | 0.10 | - |
| н56 | 461098.59 | 2200521.78 | Картометрический метод | 0.10 | - |
| н57 | 461115.23 | 2200511.97 | Картометрический метод | 0.10 | - |
| н58 | 461135.33 | 2200500.06 | Картометрический метод | 0.10 | - |
| н59 | 461159.22 | 2200485.93 | Картометрический метод | 0.10 | - |
| н60 | 461175.58 | 2200475.26 | Картометрический метод | 0.10 | - |
| н61 | 461188.07 | 2200482.98 | Картометрический метод | 0.10 | - |
| н62 | 461200.45 | 2200487.76 | Картометрический метод | 0.10 | - |
| н63 | 461201.13 | 2200514.03 | Картометрический метод | 0.10 | - |
| н33 | 461201.99 | 2200513.98 | Картометрический метод | 0.10 | - |
| Часть 4 | | | | | |

3. Сведения о характерных точках части (частей) границы объекта

| Обозначение характерных точек части границы | Координаты, м | | Метод определения координат характерной точки | Средняя квадратическая погрешность положения характерной точки (Mt), м | Описание обозначения точки на местности (при наличии) |
|---|---------------|------------|---|---|---|
| | X | Y | | | |
| 1 | 2 | 3 | 4 | 5 | 6 |
| н64 | 461239.76 | 2198810.68 | Картометрический метод | 0.10 | - |
| н65 | 461212.65 | 2198828.71 | Картометрический метод | 0.10 | - |
| н66 | 461209.58 | 2198830.96 | Картометрический метод | 0.10 | - |
| н67 | 461150.23 | 2198879.66 | Картометрический метод | 0.10 | - |
| н68 | 461115.45 | 2198908.04 | Картометрический метод | 0.10 | - |
| н69 | 461105.59 | 2198944.57 | Картометрический метод | 0.10 | - |
| н70 | 461117.11 | 2198950.23 | Картометрический метод | 0.10 | - |
| н71 | 461120.11 | 2198943.51 | Картометрический метод | 0.10 | - |
| н72 | 461139.86 | 2198951.86 | Картометрический метод | 0.10 | - |
| н73 | 461139.52 | 2198952.63 | Картометрический метод | 0.10 | - |
| н74 | 461157.24 | 2198961.09 | Картометрический метод | 0.10 | - |
| н75 | 461176.22 | 2198968.08 | Картометрический метод | 0.10 | - |
| н76 | 461194.72 | 2198975.57 | Картометрический метод | 0.10 | - |
| н77 | 461212.98 | 2198983.02 | Картометрический метод | 0.10 | - |
| н78 | 461231.41 | 2198990.22 | Картометрический метод | 0.10 | - |
| н79 | 461215.39 | 2199033.07 | Картометрический метод | 0.10 | - |
| н80 | 461204.42 | 2199028.97 | Картометрический метод | 0.10 | - |
| н81 | 461182.97 | 2199020.96 | Картометрический метод | 0.10 | - |
| н82 | 461167.55 | 2199015.20 | Картометрический метод | 0.10 | - |
| н83 | 461158.95 | 2199012.00 | Картометрический метод | 0.10 | - |
| н84 | 461145.55 | 2199006.98 | Картометрический метод | 0.10 | - |
| н85 | 461126.77 | 2198999.97 | Картометрический метод | 0.10 | - |
| н86 | 461109.75 | 2198993.60 | Картометрический метод | 0.10 | - |
| н87 | 461091.21 | 2198987.25 | Картометрический метод | 0.10 | - |
| н88 | 461071.68 | 2198980.55 | Картометрический метод | 0.10 | - |
| н89 | 461054.23 | 2198974.55 | Картометрический метод | 0.10 | - |

3. Сведения о характерных точках части (частей) границы объекта

| Обозначение характерных точек части границы | Координаты, м | | Метод определения координат характерной точки | Средняя квадратическая погрешность положения характерной точки (Mt), м | Описание обозначения точки на местности (при наличии) |
|---|---------------|------------|---|---|---|
| | X | Y | | | |
| 1 | 2 | 3 | 4 | 5 | 6 |
| н90 | 461034.92 | 2198968.89 | Картометрический метод | 0.10 | - |
| н91 | 461033.49 | 2198971.51 | Картометрический метод | 0.10 | - |
| н92 | 461015.51 | 2198962.92 | Картометрический метод | 0.10 | - |
| н93 | 461034.76 | 2198937.69 | Картометрический метод | 0.10 | - |
| н94 | 461068.05 | 2198913.30 | Картометрический метод | 0.10 | - |
| н95 | 461092.25 | 2198895.55 | Картометрический метод | 0.10 | - |
| н96 | 461116.45 | 2198877.81 | Картометрический метод | 0.10 | - |
| н97 | 461140.65 | 2198860.08 | Картометрический метод | 0.10 | - |
| н98 | 461164.84 | 2198842.34 | Картометрический метод | 0.10 | - |
| н99 | 461189.05 | 2198824.60 | Картометрический метод | 0.10 | - |
| н100 | 461213.24 | 2198806.86 | Картометрический метод | 0.10 | - |
| н101 | 461228.68 | 2198795.55 | Картометрический метод | 0.10 | - |
| н64 | 461239.76 | 2198810.68 | Картометрический метод | 0.10 | - |
| Часть 5 | | | | | |
| н102 | 461296.16 | 2199762.32 | Картометрический метод | 0.10 | - |
| н103 | 461293.54 | 2199770.99 | Картометрический метод | 0.10 | - |
| н104 | 461290.13 | 2199779.05 | Картометрический метод | 0.10 | - |
| н105 | 461284.85 | 2199784.07 | Картометрический метод | 0.10 | - |
| н106 | 461269.58 | 2199809.50 | Картометрический метод | 0.10 | - |
| н107 | 461258.42 | 2199830.31 | Картометрический метод | 0.10 | - |
| н108 | 461257.34 | 2199842.20 | Картометрический метод | 0.10 | - |
| н109 | 461233.07 | 2199865.78 | Картометрический метод | 0.10 | - |
| н110 | 461223.50 | 2199899.46 | Картометрический метод | 0.10 | - |
| н111 | 461220.88 | 2199902.24 | Картометрический метод | 0.10 | - |
| н112 | 461211.19 | 2199893.08 | Картометрический метод | 0.10 | - |
| н113 | 461180.16 | 2199863.80 | Картометрический метод | 0.10 | - |

3. Сведения о характерных точках части (частей) границы объекта

| Обозначение характерных точек части границы | Координаты, м | | Метод определения координат характерной точки | Средняя квадратическая погрешность положения характерной точки (Mt), м | Описание обозначения точки на местности (при наличии) |
|---|---------------|------------|---|---|---|
| | X | Y | | | |
| 1 | 2 | 3 | 4 | 5 | 6 |
| н114 | 461196.90 | 2199846.39 | Картометрический метод | 0.10 | - |
| н115 | 461221.85 | 2199820.43 | Картометрический метод | 0.10 | - |
| н116 | 461246.80 | 2199794.46 | Картометрический метод | 0.10 | - |
| н117 | 461271.76 | 2199768.51 | Картометрический метод | 0.10 | - |
| н118 | 461278.47 | 2199761.52 | Картометрический метод | 0.10 | - |
| н119 | 461286.73 | 2199753.09 | Картометрический метод | 0.10 | - |
| н102 | 461296.16 | 2199762.32 | Картометрический метод | 0.10 | - |
| Часть 6 | | | | | |
| н120 | 461609.45 | 2198988.11 | Картометрический метод | 0.10 | - |
| н121 | 461572.50 | 2199038.55 | Картометрический метод | 0.10 | - |
| н122 | 461551.01 | 2199028.40 | Картометрический метод | 0.10 | - |
| н123 | 461527.63 | 2199020.06 | Картометрический метод | 0.10 | - |
| н124 | 461512.07 | 2199007.72 | Картометрический метод | 0.10 | - |
| н125 | 461490.99 | 2198995.10 | Картометрический метод | 0.10 | - |
| н126 | 461468.94 | 2198981.43 | Картометрический метод | 0.10 | - |
| н127 | 461454.77 | 2198973.27 | Картометрический метод | 0.10 | - |
| н128 | 461419.87 | 2198952.75 | Картометрический метод | 0.10 | - |
| н129 | 461443.48 | 2198890.75 | Картометрический метод | 0.10 | - |
| н130 | 461469.36 | 2198904.60 | Картометрический метод | 0.10 | - |
| н131 | 461505.88 | 2198928.98 | Картометрический метод | 0.10 | - |
| н132 | 461531.95 | 2198941.78 | Картометрический метод | 0.10 | - |
| н133 | 461555.19 | 2198960.87 | Картометрический метод | 0.10 | - |
| н134 | 461573.13 | 2198969.51 | Картометрический метод | 0.10 | - |
| н135 | 461582.32 | 2198975.34 | Картометрический метод | 0.10 | - |
| н120 | 461609.45 | 2198988.11 | Картометрический метод | 0.10 | - |
| Часть 7 | | | | | |

3. Сведения о характерных точках части (частей) границы объекта

| Обозначение характерных точек части границы | Координаты, м | | Метод определения координат характерной точки | Средняя квадратическая погрешность положения характерной точки (Mt), м | Описание обозначения точки на местности (при наличии) |
|---|---------------|------------|---|---|---|
| | X | Y | | | |
| 1 | 2 | 3 | 4 | 5 | 6 |
| n136 | 461825.18 | 2198692.09 | Картометрический метод | 0.10 | - |
| n137 | 461810.13 | 2198727.91 | Картометрический метод | 0.10 | - |
| n138 | 461819.19 | 2198732.28 | Картометрический метод | 0.10 | - |
| n139 | 461810.86 | 2198743.44 | Картометрический метод | 0.10 | - |
| n140 | 461768.16 | 2198800.62 | Картометрический метод | 0.10 | - |
| n141 | 461764.85 | 2198802.46 | Картометрический метод | 0.10 | - |
| n142 | 461760.13 | 2198808.02 | Картометрический метод | 0.10 | - |
| n143 | 461737.14 | 2198835.06 | Картометрический метод | 0.10 | - |
| n144 | 461649.99 | 2198803.21 | Картометрический метод | 0.10 | - |
| n145 | 461661.47 | 2198776.12 | Картометрический метод | 0.10 | - |
| n146 | 461673.69 | 2198748.44 | Картометрический метод | 0.10 | - |
| n147 | 461686.75 | 2198721.43 | Картометрический метод | 0.10 | - |
| n148 | 461668.13 | 2198712.42 | Картометрический метод | 0.10 | - |
| n149 | 461650.28 | 2198703.07 | Картометрический метод | 0.10 | - |
| n150 | 461641.56 | 2198698.50 | Картометрический метод | 0.10 | - |
| n151 | 461616.11 | 2198684.86 | Картометрический метод | 0.10 | - |
| n152 | 461615.37 | 2198686.24 | Картометрический метод | 0.10 | - |
| n153 | 461587.79 | 2198672.34 | Картометрический метод | 0.10 | - |
| n154 | 461585.90 | 2198649.21 | Картометрический метод | 0.10 | - |
| n155 | 461561.38 | 2198636.00 | Картометрический метод | 0.10 | - |
| n156 | 461577.01 | 2198606.50 | Картометрический метод | 0.10 | - |
| n157 | 461714.13 | 2198660.87 | Картометрический метод | 0.10 | - |
| n158 | 461737.78 | 2198600.99 | Картометрический метод | 0.10 | - |
| n136 | 461825.18 | 2198692.09 | Картометрический метод | 0.10 | - |
| Часть 8 | | | | | |
| n159 | 462067.20 | 2199699.42 | Картометрический метод | 0.10 | - |

3. Сведения о характерных точках части (частей) границы объекта

| Обозначение характерных точек части границы | Координаты, м | | Метод определения координат характерной точки | Средняя квадратическая погрешность положения характерной точки (Mt), м | Описание обозначения точки на местности (при наличии) |
|---|---------------|------------|---|---|---|
| | X | Y | | | |
| 1 | 2 | 3 | 4 | 5 | 6 |
| н160 | 462061.10 | 2199717.41 | Картометрический метод | 0.10 | - |
| н161 | 461999.64 | 2199732.23 | Картометрический метод | 0.10 | - |
| н162 | 461999.97 | 2199729.75 | Картометрический метод | 0.10 | - |
| н163 | 461990.29 | 2199700.01 | Картометрический метод | 0.10 | - |
| н164 | 461968.04 | 2199697.50 | Картометрический метод | 0.10 | - |
| н165 | 461964.16 | 2199698.40 | Картометрический метод | 0.10 | - |
| н166 | 461950.08 | 2199685.88 | Картометрический метод | 0.10 | - |
| н167 | 461930.56 | 2199666.62 | Картометрический метод | 0.10 | - |
| н168 | 461913.40 | 2199649.70 | Картометрический метод | 0.10 | - |
| н169 | 461897.33 | 2199633.86 | Картометрический метод | 0.10 | - |
| н170 | 461883.24 | 2199619.95 | Картометрический метод | 0.10 | - |
| н171 | 461868.02 | 2199604.91 | Картометрический метод | 0.10 | - |
| н172 | 461854.25 | 2199592.30 | Картометрический метод | 0.10 | - |
| н173 | 461848.86 | 2199584.37 | Картометрический метод | 0.10 | - |
| н174 | 461845.77 | 2199577.72 | Картометрический метод | 0.10 | - |
| н175 | 461851.22 | 2199569.42 | Картометрический метод | 0.10 | - |
| н176 | 461849.37 | 2199567.63 | Картометрический метод | 0.10 | - |
| н177 | 461846.71 | 2199567.95 | Картометрический метод | 0.10 | - |
| н178 | 461830.08 | 2199553.25 | Картометрический метод | 0.10 | - |
| н179 | 461821.96 | 2199546.57 | Картометрический метод | 0.10 | - |
| н180 | 461807.41 | 2199535.41 | Картометрический метод | 0.10 | - |
| н181 | 461806.64 | 2199519.73 | Картометрический метод | 0.10 | - |
| н182 | 461796.71 | 2199521.60 | Картометрический метод | 0.10 | - |
| н183 | 461794.25 | 2199518.52 | Картометрический метод | 0.10 | - |
| н184 | 461793.10 | 2199515.21 | Картометрический метод | 0.10 | - |
| н185 | 461793.22 | 2199507.46 | Картометрический метод | 0.10 | - |

3. Сведения о характерных точках части (частей) границы объекта

| Обозначение характерных точек части границы | Координаты, м | | Метод определения координат характерной точки | Средняя квадратическая погрешность положения характерной точки (Mt), м | Описание обозначения точки на местности (при наличии) |
|---|---------------|------------|---|---|---|
| | X | Y | | | |
| 1 | 2 | 3 | 4 | 5 | 6 |
| н186 | 461792.31 | 2199502.88 | Картометрический метод | 0.10 | - |
| н187 | 461790.34 | 2199501.88 | Картометрический метод | 0.10 | - |
| н188 | 461784.08 | 2199496.41 | Картометрический метод | 0.10 | - |
| н189 | 461779.33 | 2199491.28 | Картометрический метод | 0.10 | - |
| н190 | 461772.93 | 2199485.77 | Картометрический метод | 0.10 | - |
| н191 | 461760.71 | 2199485.14 | Картометрический метод | 0.10 | - |
| н192 | 461756.89 | 2199489.36 | Картометрический метод | 0.10 | - |
| н193 | 461742.24 | 2199476.59 | Картометрический метод | 0.10 | - |
| н194 | 461746.10 | 2199471.98 | Картометрический метод | 0.10 | - |
| н195 | 461738.13 | 2199465.06 | Картометрический метод | 0.10 | - |
| н196 | 461730.88 | 2199456.38 | Картометрический метод | 0.10 | - |
| н197 | 461719.94 | 2199449.72 | Картометрический метод | 0.10 | - |
| н198 | 461716.08 | 2199446.26 | Картометрический метод | 0.10 | - |
| н199 | 461715.58 | 2199444.53 | Картометрический метод | 0.10 | - |
| н200 | 461715.88 | 2199442.02 | Картометрический метод | 0.10 | - |
| н201 | 461716.39 | 2199440.62 | Картометрический метод | 0.10 | - |
| н202 | 461699.50 | 2199419.04 | Картометрический метод | 0.10 | - |
| н203 | 461682.73 | 2199404.98 | Картометрический метод | 0.10 | - |
| н204 | 461674.29 | 2199406.16 | Картометрический метод | 0.10 | - |
| н205 | 461659.77 | 2199398.08 | Картометрический метод | 0.10 | - |
| н206 | 461652.38 | 2199405.42 | Картометрический метод | 0.10 | - |
| н207 | 461646.38 | 2199398.98 | Картометрический метод | 0.10 | - |
| н208 | 461646.22 | 2199399.12 | Картометрический метод | 0.10 | - |
| н209 | 461632.85 | 2199380.80 | Картометрический метод | 0.10 | - |
| н210 | 461633.31 | 2199380.26 | Картометрический метод | 0.10 | - |
| н211 | 461623.74 | 2199372.61 | Картометрический метод | 0.10 | - |

3. Сведения о характерных точках части (частей) границы объекта

| Обозначение характерных точек части границы | Координаты, м | | Метод определения координат характерной точки | Средняя квадратическая погрешность положения характерной точки (Mt), м | Описание обозначения точки на местности (при наличии) |
|---|---------------|------------|---|---|---|
| | X | Y | | | |
| 1 | 2 | 3 | 4 | 5 | 6 |
| н212 | 461619.72 | 2199362.07 | Картометрический метод | 0.10 | - |
| н213 | 461609.41 | 2199350.05 | Картометрический метод | 0.10 | - |
| н214 | 461602.16 | 2199354.83 | Картометрический метод | 0.10 | - |
| н215 | 461594.02 | 2199354.25 | Картометрический метод | 0.10 | - |
| н216 | 461584.34 | 2199356.61 | Картометрический метод | 0.10 | - |
| н217 | 461574.05 | 2199350.05 | Картометрический метод | 0.10 | - |
| н218 | 461571.46 | 2199344.15 | Картометрический метод | 0.10 | - |
| н219 | 461571.57 | 2199338.29 | Картометрический метод | 0.10 | - |
| н220 | 461572.94 | 2199333.77 | Картометрический метод | 0.10 | - |
| н221 | 461576.91 | 2199329.78 | Картометрический метод | 0.10 | - |
| н222 | 461574.07 | 2199324.62 | Картометрический метод | 0.10 | - |
| н223 | 461573.69 | 2199318.72 | Картометрический метод | 0.10 | - |
| н224 | 461575.95 | 2199312.88 | Картометрический метод | 0.10 | - |
| н225 | 461569.88 | 2199309.23 | Картометрический метод | 0.10 | - |
| н226 | 461565.39 | 2199303.24 | Картометрический метод | 0.10 | - |
| н227 | 461563.37 | 2199296.32 | Картометрический метод | 0.10 | - |
| н228 | 461552.34 | 2199284.98 | Картометрический метод | 0.10 | - |
| н229 | 461545.86 | 2199291.23 | Картометрический метод | 0.10 | - |
| н230 | 461543.72 | 2199290.09 | Картометрический метод | 0.10 | - |
| н231 | 461537.56 | 2199288.29 | Картометрический метод | 0.10 | - |
| н232 | 461536.22 | 2199285.93 | Картометрический метод | 0.10 | - |
| н233 | 461533.19 | 2199280.61 | Картометрический метод | 0.10 | - |
| н234 | 461531.63 | 2199276.05 | Картометрический метод | 0.10 | - |
| н235 | 461531.91 | 2199270.48 | Картометрический метод | 0.10 | - |
| н236 | 461533.55 | 2199266.24 | Картометрический метод | 0.10 | - |
| н237 | 461527.50 | 2199260.69 | Картометрический метод | 0.10 | - |

3. Сведения о характерных точках части (частей) границы объекта

| Обозначение характерных точек части границы | Координаты, м | | Метод определения координат характерной точки | Средняя квадратическая погрешность положения характерной точки (Mt), м | Описание обозначения точки на местности (при наличии) |
|---|---------------|------------|---|---|---|
| | X | Y | | | |
| 1 | 2 | 3 | 4 | 5 | 6 |
| н238 | 461520.56 | 2199253.77 | Картометрический метод | 0.10 | - |
| н239 | 461515.71 | 2199254.02 | Картометрический метод | 0.10 | - |
| н240 | 461512.79 | 2199254.51 | Картометрический метод | 0.10 | - |
| н241 | 461508.99 | 2199254.08 | Картометрический метод | 0.10 | - |
| н242 | 461500.87 | 2199250.79 | Картометрический метод | 0.10 | - |
| н243 | 461496.09 | 2199248.81 | Картометрический метод | 0.10 | - |
| н244 | 461490.67 | 2199243.58 | Картометрический метод | 0.10 | - |
| н245 | 461480.46 | 2199239.15 | Картометрический метод | 0.10 | - |
| н246 | 461461.72 | 2199231.02 | Картометрический метод | 0.10 | - |
| н247 | 461440.85 | 2199223.09 | Картометрический метод | 0.10 | - |
| н248 | 461432.67 | 2199220.23 | Картометрический метод | 0.10 | - |
| н249 | 461422.51 | 2199215.97 | Картометрический метод | 0.10 | - |
| н250 | 461405.21 | 2199209.67 | Картометрический метод | 0.10 | - |
| н251 | 461395.70 | 2199206.56 | Картометрический метод | 0.10 | - |
| н252 | 461389.42 | 2199203.74 | Картометрический метод | 0.10 | - |
| н253 | 461374.24 | 2199196.89 | Картометрический метод | 0.10 | - |
| н254 | 461364.48 | 2199192.49 | Картометрический метод | 0.10 | - |
| н255 | 461355.58 | 2199188.48 | Картометрический метод | 0.10 | - |
| н256 | 461338.84 | 2199181.18 | Картометрический метод | 0.10 | - |
| н257 | 461321.46 | 2199175.15 | Картометрический метод | 0.10 | - |
| н258 | 461304.07 | 2199169.85 | Картометрический метод | 0.10 | - |
| н259 | 461286.44 | 2199163.05 | Картометрический метод | 0.10 | - |
| н260 | 461268.49 | 2199156.09 | Картометрический метод | 0.10 | - |
| н261 | 461253.37 | 2199147.92 | Картометрический метод | 0.10 | - |
| н262 | 461244.98 | 2199144.56 | Картометрический метод | 0.10 | - |
| н263 | 461236.89 | 2199141.30 | Картометрический метод | 0.10 | - |

3. Сведения о характерных точках части (частей) границы объекта

| Обозначение характерных точек части границы | Координаты, м | | Метод определения координат характерной точки | Средняя квадратическая погрешность положения характерной точки (Mt), м | Описание обозначения точки на местности (при наличии) |
|---|---------------|------------|---|---|---|
| | X | Y | | | |
| 1 | 2 | 3 | 4 | 5 | 6 |
| н264 | 461220.46 | 2199134.70 | Картометрический метод | 0.10 | - |
| н265 | 461203.33 | 2199127.82 | Картометрический метод | 0.10 | - |
| н266 | 461188.44 | 2199121.83 | Картометрический метод | 0.10 | - |
| н267 | 461173.63 | 2199115.90 | Картометрический метод | 0.10 | - |
| н268 | 461165.84 | 2199112.76 | Картометрический метод | 0.10 | - |
| н269 | 461157.45 | 2199109.40 | Картометрический метод | 0.10 | - |
| н270 | 461147.58 | 2199105.48 | Картометрический метод | 0.10 | - |
| н271 | 461140.01 | 2199102.46 | Картометрический метод | 0.10 | - |
| н272 | 461129.99 | 2199100.23 | Картометрический метод | 0.10 | - |
| н273 | 461119.17 | 2199094.42 | Картометрический метод | 0.10 | - |
| н274 | 461102.25 | 2199091.13 | Картометрический метод | 0.10 | - |
| н275 | 461091.47 | 2199085.73 | Картометрический метод | 0.10 | - |
| н276 | 461083.90 | 2199081.93 | Картометрический метод | 0.10 | - |
| н277 | 461071.74 | 2199075.63 | Картометрический метод | 0.10 | - |
| н278 | 461063.00 | 2199074.89 | Картометрический метод | 0.10 | - |
| н279 | 461056.56 | 2199071.46 | Картометрический метод | 0.10 | - |
| н280 | 461037.28 | 2199064.34 | Картометрический метод | 0.10 | - |
| н281 | 461018.00 | 2199056.60 | Картометрический метод | 0.10 | - |
| н282 | 461010.09 | 2199053.43 | Картометрический метод | 0.10 | - |
| н283 | 461002.77 | 2199050.32 | Картометрический метод | 0.10 | - |
| н284 | 460984.14 | 2199043.01 | Картометрический метод | 0.10 | - |
| н285 | 460981.93 | 2199042.17 | Картометрический метод | 0.10 | - |
| н286 | 460967.98 | 2199036.52 | Картометрический метод | 0.10 | - |
| н287 | 460953.70 | 2199030.80 | Картометрический метод | 0.10 | - |
| н288 | 460951.25 | 2199028.59 | Картометрический метод | 0.10 | - |
| н289 | 460935.86 | 2199022.38 | Картометрический метод | 0.10 | - |

3. Сведения о характерных точках части (частей) границы объекта

| Обозначение характерных точек части границы | Координаты, м | | Метод определения координат характерной точки | Средняя квадратическая погрешность положения характерной точки (Mt), м | Описание обозначения точки на местности (при наличии) |
|---|---------------|------------|---|---|---|
| | X | Y | | | |
| 1 | 2 | 3 | 4 | 5 | 6 |
| н290 | 460924.69 | 2199018.46 | Картометрический метод | 0.10 | - |
| н291 | 460920.76 | 2199017.08 | Картометрический метод | 0.10 | - |
| н292 | 460912.11 | 2199018.74 | Картометрический метод | 0.10 | - |
| н293 | 460881.06 | 2199087.55 | Картометрический метод | 0.10 | - |
| н294 | 460895.69 | 2199092.87 | Картометрический метод | 0.10 | - |
| н295 | 460906.65 | 2199096.86 | Картометрический метод | 0.10 | - |
| н296 | 460922.10 | 2199102.47 | Картометрический метод | 0.10 | - |
| н297 | 460940.58 | 2199109.20 | Картометрический метод | 0.10 | - |
| н298 | 460957.70 | 2199115.17 | Картометрический метод | 0.10 | - |
| н299 | 460974.80 | 2199121.65 | Картометрический метод | 0.10 | - |
| н300 | 460985.03 | 2199125.36 | Картометрический метод | 0.10 | - |
| н301 | 460992.99 | 2199128.25 | Картометрический метод | 0.10 | - |
| н302 | 461011.80 | 2199135.01 | Картометрический метод | 0.10 | - |
| н303 | 461030.67 | 2199141.89 | Картометрический метод | 0.10 | - |
| н304 | 461049.70 | 2199148.88 | Картометрический метод | 0.10 | - |
| н305 | 461056.56 | 2199151.38 | Картометрический метод | 0.10 | - |
| н306 | 461074.45 | 2199157.89 | Картометрический метод | 0.10 | - |
| н307 | 461091.06 | 2199163.93 | Картометрический метод | 0.10 | - |
| н308 | 461114.79 | 2199172.56 | Картометрический метод | 0.10 | - |
| н309 | 461114.51 | 2199173.34 | Картометрический метод | 0.10 | - |
| н310 | 461118.95 | 2199174.96 | Картометрический метод | 0.10 | - |
| н311 | 461131.72 | 2199179.63 | Картометрический метод | 0.10 | - |
| н312 | 461141.86 | 2199183.35 | Картометрический метод | 0.10 | - |
| н313 | 461152.69 | 2199187.32 | Картометрический метод | 0.10 | - |
| н314 | 461163.14 | 2199191.15 | Картометрический метод | 0.10 | - |
| н315 | 461171.96 | 2199193.32 | Картометрический метод | 0.10 | - |

3. Сведения о характерных точках части (частей) границы объекта

| Обозначение характерных точек части границы | Координаты, м | | Метод определения координат характерной точки | Средняя квадратическая погрешность положения характерной точки (Mt), м | Описание обозначения точки на местности (при наличии) |
|---|---------------|------------|---|---|---|
| | X | Y | | | |
| 1 | 2 | 3 | 4 | 5 | 6 |
| н316 | 461172.62 | 2199193.57 | Картометрический метод | 0.10 | - |
| н317 | 461189.18 | 2199199.61 | Картометрический метод | 0.10 | - |
| н318 | 461208.43 | 2199206.03 | Картометрический метод | 0.10 | - |
| н319 | 461216.42 | 2199208.76 | Картометрический метод | 0.10 | - |
| н320 | 461224.23 | 2199211.43 | Картометрический метод | 0.10 | - |
| н321 | 461257.67 | 2199222.37 | Картометрический метод | 0.10 | - |
| н322 | 461274.77 | 2199228.00 | Картометрический метод | 0.10 | - |
| н323 | 461289.08 | 2199232.71 | Картометрический метод | 0.10 | - |
| н324 | 461304.48 | 2199237.78 | Картометрический метод | 0.10 | - |
| н325 | 461321.11 | 2199245.25 | Картометрический метод | 0.10 | - |
| н326 | 461328.80 | 2199248.70 | Картометрический метод | 0.10 | - |
| н327 | 461338.12 | 2199252.90 | Картометрический метод | 0.10 | - |
| н328 | 461354.22 | 2199260.13 | Картометрический метод | 0.10 | - |
| н329 | 461373.46 | 2199268.77 | Картометрический метод | 0.10 | - |
| н330 | 461393.98 | 2199275.39 | Картометрический метод | 0.10 | - |
| н331 | 461396.05 | 2199276.06 | Картометрический метод | 0.10 | - |
| н332 | 461400.83 | 2199277.59 | Картометрический метод | 0.10 | - |
| н333 | 461404.17 | 2199278.66 | Картометрический метод | 0.10 | - |
| н334 | 461404.65 | 2199278.82 | Картометрический метод | 0.10 | - |
| н335 | 461414.01 | 2199281.81 | Картометрический метод | 0.10 | - |
| н336 | 461436.13 | 2199288.78 | Картометрический метод | 0.10 | - |
| н337 | 461449.11 | 2199292.99 | Картометрический метод | 0.10 | - |
| н338 | 461443.38 | 2199306.36 | Картометрический метод | 0.10 | - |
| н339 | 461452.70 | 2199309.84 | Картометрический метод | 0.10 | - |
| н340 | 461442.12 | 2199322.03 | Картометрический метод | 0.10 | - |
| н341 | 461458.38 | 2199336.27 | Картометрический метод | 0.10 | - |

3. Сведения о характерных точках части (частей) границы объекта

| Обозначение характерных точек части границы | Координаты, м | | Метод определения координат характерной точки | Средняя квадратическая погрешность положения характерной точки (Mt), м | Описание обозначения точки на местности (при наличии) |
|---|---------------|------------|---|---|---|
| | X | Y | | | |
| 1 | 2 | 3 | 4 | 5 | 6 |
| н342 | 461474.11 | 2199349.77 | Картометрический метод | 0.10 | - |
| н343 | 461490.22 | 2199363.64 | Картометрический метод | 0.10 | - |
| н344 | 461503.49 | 2199375.05 | Картометрический метод | 0.10 | - |
| н345 | 461517.90 | 2199386.98 | Картометрический метод | 0.10 | - |
| н346 | 461525.66 | 2199392.28 | Картометрический метод | 0.10 | - |
| н347 | 461535.38 | 2199398.44 | Картометрический метод | 0.10 | - |
| н348 | 461553.63 | 2199409.86 | Картометрический метод | 0.10 | - |
| н349 | 461560.15 | 2199415.29 | Картометрический метод | 0.10 | - |
| н350 | 461569.93 | 2199420.30 | Картометрический метод | 0.10 | - |
| н351 | 461578.54 | 2199426.60 | Картометрический метод | 0.10 | - |
| н352 | 461587.63 | 2199433.27 | Картометрический метод | 0.10 | - |
| н353 | 461581.83 | 2199443.56 | Картометрический метод | 0.10 | - |
| н354 | 461557.63 | 2199468.17 | Картометрический метод | 0.10 | - |
| н355 | 461554.65 | 2199468.14 | Картометрический метод | 0.10 | - |
| н356 | 461549.50 | 2199473.52 | Картометрический метод | 0.10 | - |
| н357 | 461524.70 | 2199447.98 | Картометрический метод | 0.10 | - |
| н358 | 461495.68 | 2199421.56 | Картометрический метод | 0.10 | - |
| н359 | 461490.83 | 2199426.93 | Картометрический метод | 0.10 | - |
| н360 | 461421.41 | 2199368.95 | Картометрический метод | 0.10 | - |
| н361 | 461325.51 | 2199317.12 | Картометрический метод | 0.10 | - |
| н362 | 461196.13 | 2199280.02 | Картометрический метод | 0.10 | - |
| н363 | 461165.07 | 2199269.73 | Картометрический метод | 0.10 | - |
| н364 | 461125.45 | 2199246.64 | Картометрический метод | 0.10 | - |
| н365 | 461074.27 | 2199317.66 | Картометрический метод | 0.10 | - |
| н366 | 460911.93 | 2199196.30 | Картометрический метод | 0.10 | - |
| н367 | 460902.57 | 2199185.71 | Картометрический метод | 0.10 | - |

3. Сведения о характерных точках части (частей) границы объекта

| Обозначение характерных точек части границы | Координаты, м | | Метод определения координат характерной точки | Средняя квадратическая погрешность положения характерной точки (Mt), м | Описание обозначения точки на местности (при наличии) |
|---|---------------|------------|---|---|---|
| | X | Y | | | |
| 1 | 2 | 3 | 4 | 5 | 6 |
| н368 | 460838.32 | 2199171.03 | Картометрический метод | 0.10 | - |
| н369 | 460813.09 | 2199141.56 | Картометрический метод | 0.10 | - |
| н370 | 460805.50 | 2199125.34 | Картометрический метод | 0.10 | - |
| н371 | 460775.18 | 2199091.96 | Картометрический метод | 0.10 | - |
| н372 | 460768.21 | 2199076.64 | Картометрический метод | 0.10 | - |
| н373 | 460758.32 | 2199068.42 | Картометрический метод | 0.10 | - |
| н374 | 460735.60 | 2199053.67 | Картометрический метод | 0.10 | - |
| н375 | 460770.19 | 2198919.37 | Картометрический метод | 0.10 | - |
| н376 | 460855.80 | 2198952.86 | Картометрический метод | 0.10 | - |
| н377 | 460887.86 | 2198987.85 | Картометрический метод | 0.10 | - |
| н378 | 460922.28 | 2199004.52 | Картометрический метод | 0.10 | - |
| н379 | 460958.98 | 2199020.00 | Картометрический метод | 0.10 | - |
| н380 | 461050.38 | 2199056.73 | Картометрический метод | 0.10 | - |
| н381 | 461066.59 | 2199062.84 | Картометрический метод | 0.10 | - |
| н382 | 461075.22 | 2199063.69 | Картометрический метод | 0.10 | - |
| н383 | 461096.51 | 2199075.08 | Картометрический метод | 0.10 | - |
| н384 | 461106.88 | 2199078.88 | Картометрический метод | 0.10 | - |
| н385 | 461125.75 | 2199082.65 | Картометрический метод | 0.10 | - |
| н386 | 461133.64 | 2199087.48 | Картометрический метод | 0.10 | - |
| н387 | 461142.78 | 2199090.15 | Картометрический метод | 0.10 | - |
| н388 | 461276.05 | 2199143.89 | Картометрический метод | 0.10 | - |
| н389 | 461299.79 | 2199154.51 | Картометрический метод | 0.10 | - |
| н390 | 461345.75 | 2199170.86 | Картометрический метод | 0.10 | - |
| н391 | 461399.80 | 2199195.20 | Картометрический метод | 0.10 | - |
| н392 | 461434.83 | 2199208.11 | Картометрический метод | 0.10 | - |
| н393 | 461493.02 | 2199231.87 | Картометрический метод | 0.10 | - |

3. Сведения о характерных точках части (частей) границы объекта

| Обозначение характерных точек части границы | Координаты, м | | Метод определения координат характерной точки | Средняя квадратическая погрешность положения характерной точки (Mt), м | Описание обозначения точки на местности (при наличии) |
|---|---------------|------------|---|---|---|
| | X | Y | | | |
| 1 | 2 | 3 | 4 | 5 | 6 |
| н394 | 461495.72 | 2199231.26 | Картометрический метод | 0.10 | - |
| н395 | 461498.92 | 2199231.95 | Картометрический метод | 0.10 | - |
| н396 | 461506.21 | 2199235.50 | Картометрический метод | 0.10 | - |
| н397 | 461508.67 | 2199237.48 | Картометрический метод | 0.10 | - |
| н398 | 461510.16 | 2199241.58 | Картометрический метод | 0.10 | - |
| н399 | 461512.62 | 2199242.48 | Картометрический метод | 0.10 | - |
| н400 | 461521.45 | 2199242.90 | Картометрический метод | 0.10 | - |
| н401 | 461527.64 | 2199245.53 | Картометрический метод | 0.10 | - |
| н402 | 461535.69 | 2199251.90 | Картометрический метод | 0.10 | - |
| н403 | 461544.76 | 2199257.27 | Картометрический метод | 0.10 | - |
| н404 | 461547.95 | 2199261.45 | Картометрический метод | 0.10 | - |
| н405 | 461548.21 | 2199264.64 | Картометрический метод | 0.10 | - |
| н406 | 461543.76 | 2199274.76 | Картометрический метод | 0.10 | - |
| н407 | 461544.19 | 2199275.73 | Картометрический метод | 0.10 | - |
| н408 | 461553.25 | 2199271.65 | Картометрический метод | 0.10 | - |
| н409 | 461558.21 | 2199273.70 | Картометрический метод | 0.10 | - |
| н410 | 461572.91 | 2199288.87 | Картометрический метод | 0.10 | - |
| н411 | 461577.07 | 2199299.04 | Картометрический метод | 0.10 | - |
| н412 | 461584.62 | 2199303.95 | Картометрический метод | 0.10 | - |
| н413 | 461588.62 | 2199308.90 | Картометрический метод | 0.10 | - |
| н414 | 461585.16 | 2199320.78 | Картометрический метод | 0.10 | - |
| н415 | 461586.33 | 2199322.94 | Картометрический метод | 0.10 | - |
| н416 | 461602.28 | 2199310.53 | Картометрический метод | 0.10 | - |
| н417 | 461669.51 | 2199365.09 | Картометрический метод | 0.10 | - |
| н418 | 461765.34 | 2199438.17 | Картометрический метод | 0.10 | - |
| н419 | 461850.79 | 2199505.14 | Картометрический метод | 0.10 | - |

3. Сведения о характерных точках части (частей) границы объекта

| Обозначение характерных точек части границы | Координаты, м | | Метод определения координат характерной точки | Средняя квадратическая погрешность положения характерной точки (Mt), м | Описание обозначения точки на местности (при наличии) |
|---|---------------|------------|---|---|---|
| | X | Y | | | |
| 1 | 2 | 3 | 4 | 5 | 6 |
| н420 | 461882.66 | 2199531.12 | Картометрический метод | 0.10 | - |
| н421 | 461882.32 | 2199536.83 | Картометрический метод | 0.10 | - |
| н422 | 461895.75 | 2199534.22 | Картометрический метод | 0.10 | - |
| н423 | 461923.64 | 2199556.64 | Картометрический метод | 0.10 | - |
| н424 | 461939.18 | 2199573.48 | Картометрический метод | 0.10 | - |
| н425 | 461955.63 | 2199588.55 | Картометрический метод | 0.10 | - |
| н426 | 461970.31 | 2199603.55 | Картометрический метод | 0.10 | - |
| н427 | 461984.75 | 2199618.33 | Картометрический метод | 0.10 | - |
| н428 | 461999.43 | 2199632.67 | Картометрический метод | 0.10 | - |
| н429 | 462013.63 | 2199646.56 | Картометрический метод | 0.10 | - |
| н430 | 462028.08 | 2199661.60 | Картометрический метод | 0.10 | - |
| н431 | 462028.84 | 2199660.83 | Картометрический метод | 0.10 | - |
| н432 | 462043.18 | 2199675.55 | Картометрический метод | 0.10 | - |
| н433 | 462059.21 | 2199690.47 | Картометрический метод | 0.10 | - |
| н159 | 462067.20 | 2199699.42 | Картометрический метод | 0.10 | - |
| Часть 9 | | | | | |
| н434 | 462536.41 | 2199951.94 | Картометрический метод | 0.10 | - |
| н435 | 462520.47 | 2200028.71 | Картометрический метод | 0.10 | - |
| н436 | 462414.14 | 2200023.38 | Картометрический метод | 0.10 | - |
| н437 | 462414.90 | 2200004.80 | Картометрический метод | 0.10 | - |
| н438 | 462397.20 | 2200004.19 | Картометрический метод | 0.10 | - |
| н439 | 462399.25 | 2199974.83 | Картометрический метод | 0.10 | - |
| н440 | 462400.91 | 2199944.88 | Картометрический метод | 0.10 | - |
| н441 | 462353.00 | 2199942.01 | Картометрический метод | 0.10 | - |
| н442 | 462353.50 | 2199933.01 | Картометрический метод | 0.10 | - |
| н443 | 462330.54 | 2199931.69 | Картометрический метод | 0.10 | - |

3. Сведения о характерных точках части (частей) границы объекта

| Обозначение характерных точек части границы | Координаты, м | | Метод определения координат характерной точки | Средняя квадратическая погрешность положения характерной точки (Mt), м | Описание обозначения точки на местности (при наличии) |
|---|---------------|------------|---|---|---|
| | X | Y | | | |
| 1 | 2 | 3 | 4 | 5 | 6 |
| н444 | 462307.57 | 2199930.32 | Картометрический метод | 0.10 | - |
| н445 | 462284.78 | 2199928.76 | Картометрический метод | 0.10 | - |
| н446 | 462259.02 | 2199927.58 | Картометрический метод | 0.10 | - |
| н447 | 462240.25 | 2199926.50 | Картометрический метод | 0.10 | - |
| н448 | 462191.13 | 2199923.69 | Картометрический метод | 0.10 | - |
| н449 | 462147.43 | 2199921.16 | Картометрический метод | 0.10 | - |
| н450 | 462124.49 | 2199919.85 | Картометрический метод | 0.10 | - |
| н451 | 462101.61 | 2199918.53 | Картометрический метод | 0.10 | - |
| н452 | 462102.07 | 2199912.88 | Картометрический метод | 0.10 | - |
| н453 | 462085.60 | 2199912.15 | Картометрический метод | 0.10 | - |
| н454 | 462084.03 | 2199913.77 | Картометрический метод | 0.10 | - |
| н455 | 462078.00 | 2199895.04 | Картометрический метод | 0.10 | - |
| н456 | 462070.11 | 2199881.55 | Картометрический метод | 0.10 | - |
| н457 | 462055.52 | 2199876.91 | Картометрический метод | 0.10 | - |
| н458 | 462040.71 | 2199862.71 | Картометрический метод | 0.10 | - |
| н459 | 462030.95 | 2199841.42 | Картометрический метод | 0.10 | - |
| н460 | 462031.76 | 2199840.43 | Картометрический метод | 0.10 | - |
| н461 | 462042.35 | 2199849.06 | Картометрический метод | 0.10 | - |
| н462 | 462060.73 | 2199850.42 | Картометрический метод | 0.10 | - |
| н463 | 462063.21 | 2199851.06 | Картометрический метод | 0.10 | - |
| н464 | 462091.17 | 2199858.36 | Картометрический метод | 0.10 | - |
| н465 | 462121.76 | 2199866.33 | Картометрический метод | 0.10 | - |
| н466 | 462130.14 | 2199868.75 | Картометрический метод | 0.10 | - |
| н467 | 462159.81 | 2199876.07 | Картометрический метод | 0.10 | - |
| н468 | 462188.57 | 2199883.45 | Картометрический метод | 0.10 | - |
| н469 | 462197.75 | 2199886.40 | Картометрический метод | 0.10 | - |

3. Сведения о характерных точках части (частей) границы объекта

| Обозначение характерных точек части границы | Координаты, м | | Метод определения координат характерной точки | Средняя квадратическая погрешность положения характерной точки (Mt), м | Описание обозначения точки на местности (при наличии) |
|---|---------------|------------|---|---|---|
| | X | Y | | | |
| 1 | 2 | 3 | 4 | 5 | 6 |
| н470 | 462227.47 | 2199893.73 | Картометрический метод | 0.10 | - |
| н471 | 462257.73 | 2199897.33 | Картометрический метод | 0.10 | - |
| н472 | 462267.39 | 2199898.78 | Картометрический метод | 0.10 | - |
| н473 | 462299.25 | 2199901.92 | Картометрический метод | 0.10 | - |
| н474 | 462324.98 | 2199901.94 | Картометрический метод | 0.10 | - |
| н475 | 462330.23 | 2199907.29 | Картометрический метод | 0.10 | - |
| н476 | 462365.74 | 2199917.04 | Картометрический метод | 0.10 | - |
| н477 | 462395.00 | 2199925.08 | Картометрический метод | 0.10 | - |
| н478 | 462404.37 | 2199924.55 | Картометрический метод | 0.10 | - |
| н479 | 462433.04 | 2199932.15 | Картометрический метод | 0.10 | - |
| н480 | 462463.04 | 2199938.80 | Картометрический метод | 0.10 | - |
| н481 | 462473.74 | 2199940.36 | Картометрический метод | 0.10 | - |
| н482 | 462503.44 | 2199946.67 | Картометрический метод | 0.10 | - |
| н483 | 462533.26 | 2199953.41 | Картометрический метод | 0.10 | - |
| н434 | 462536.41 | 2199951.94 | Картометрический метод | 0.10 | - |
| Часть 10 | | | | | |
| н484 | 463172.86 | 2202422.28 | Картометрический метод | 0.10 | - |
| н485 | 463042.39 | 2202471.45 | Картометрический метод | 0.10 | - |
| н486 | 463056.06 | 2202445.87 | Картометрический метод | 0.10 | - |
| н487 | 463087.65 | 2202386.82 | Картометрический метод | 0.10 | - |
| н488 | 463096.85 | 2202369.62 | Картометрический метод | 0.10 | - |
| н489 | 463117.70 | 2202330.63 | Картометрический метод | 0.10 | - |
| н490 | 463121.96 | 2202322.68 | Картометрический метод | 0.10 | - |
| н491 | 463108.42 | 2202297.83 | Картометрический метод | 0.10 | - |
| н492 | 463100.93 | 2202284.05 | Картометрический метод | 0.10 | - |
| н493 | 463080.95 | 2202247.31 | Картометрический метод | 0.10 | - |

3. Сведения о характерных точках части (частей) границы объекта

| Обозначение характерных точек части границы | Координаты, м | | Метод определения координат характерной точки | Средняя квадратическая погрешность положения характерной точки (Mt), м | Описание обозначения точки на местности (при наличии) |
|---|---------------|------------|---|---|---|
| | X | Y | | | |
| 1 | 2 | 3 | 4 | 5 | 6 |
| н494 | 463063.96 | 2202216.09 | Картометрический метод | 0.10 | - |
| н495 | 463056.46 | 2202202.31 | Картометрический метод | 0.10 | - |
| н496 | 463047.04 | 2202185.00 | Картометрический метод | 0.10 | - |
| н497 | 463088.43 | 2202141.71 | Картометрический метод | 0.10 | - |
| н498 | 463098.23 | 2202146.45 | Картометрический метод | 0.10 | - |
| н499 | 463112.91 | 2202200.74 | Картометрический метод | 0.10 | - |
| н500 | 463116.39 | 2202213.60 | Картометрический метод | 0.10 | - |
| н501 | 463138.73 | 2202296.19 | Картометрический метод | 0.10 | - |
| н502 | 463143.75 | 2202314.72 | Картометрический метод | 0.10 | - |
| н503 | 463159.97 | 2202374.61 | Картометрический метод | 0.10 | - |
| н504 | 463163.53 | 2202387.80 | Картометрический метод | 0.10 | - |
| н484 | 463172.86 | 2202422.28 | Картометрический метод | 0.10 | - |
| Часть 11 | | | | | |
| н505 | 463305.38 | 2196431.58 | Картометрический метод | 0.10 | - |
| н506 | 463269.90 | 2196481.30 | Картометрический метод | 0.10 | - |
| н507 | 463241.58 | 2196461.09 | Картометрический метод | 0.10 | - |
| н508 | 463209.05 | 2196442.64 | Картометрический метод | 0.10 | - |
| н509 | 463194.52 | 2196430.42 | Картометрический метод | 0.10 | - |
| н510 | 463181.11 | 2196421.33 | Картометрический метод | 0.10 | - |
| н511 | 463167.98 | 2196417.57 | Картометрический метод | 0.10 | - |
| н512 | 463137.32 | 2196400.71 | Картометрический метод | 0.10 | - |
| н513 | 463111.87 | 2196384.67 | Картометрический метод | 0.10 | - |
| н514 | 463106.15 | 2196381.47 | Картометрический метод | 0.10 | - |
| н515 | 463082.56 | 2196365.84 | Картометрический метод | 0.10 | - |
| н516 | 463082.73 | 2196365.54 | Картометрический метод | 0.10 | - |
| н517 | 463053.24 | 2196347.21 | Картометрический метод | 0.10 | - |

3. Сведения о характерных точках части (частей) границы объекта

| Обозначение характерных точек части границы | Координаты, м | | Метод определения координат характерной точки | Средняя квадратическая погрешность положения характерной точки (Mt), м | Описание обозначения точки на местности (при наличии) |
|---|---------------|------------|---|---|---|
| | X | Y | | | |
| 1 | 2 | 3 | 4 | 5 | 6 |
| н518 | 463045.00 | 2196341.55 | Картометрический метод | 0.10 | - |
| н519 | 463017.01 | 2196323.18 | Картометрический метод | 0.10 | - |
| н520 | 463011.79 | 2196319.58 | Картометрический метод | 0.10 | - |
| н521 | 462985.90 | 2196304.99 | Картометрический метод | 0.10 | - |
| н522 | 462984.64 | 2196307.02 | Картометрический метод | 0.10 | - |
| н523 | 462961.00 | 2196293.05 | Картометрический метод | 0.10 | - |
| н524 | 462953.58 | 2196290.81 | Картометрический метод | 0.10 | - |
| н525 | 462928.12 | 2196277.02 | Картометрический метод | 0.10 | - |
| н526 | 462915.01 | 2196269.55 | Картометрический метод | 0.10 | - |
| н527 | 462908.37 | 2196266.94 | Картометрический метод | 0.10 | - |
| н528 | 462901.53 | 2196266.12 | Картометрический метод | 0.10 | - |
| н529 | 462834.97 | 2196208.91 | Картометрический метод | 0.10 | - |
| н530 | 462825.70 | 2196200.23 | Картометрический метод | 0.10 | - |
| н531 | 462815.27 | 2196191.68 | Картометрический метод | 0.10 | - |
| н532 | 462819.02 | 2196187.74 | Картометрический метод | 0.10 | - |
| н533 | 462792.76 | 2196174.08 | Картометрический метод | 0.10 | - |
| н534 | 462792.02 | 2196174.97 | Картометрический метод | 0.10 | - |
| н535 | 462775.70 | 2196162.29 | Картометрический метод | 0.10 | - |
| н536 | 462770.71 | 2196159.02 | Картометрический метод | 0.10 | - |
| н537 | 462771.53 | 2196157.14 | Картометрический метод | 0.10 | - |
| н538 | 462754.43 | 2196142.71 | Картометрический метод | 0.10 | - |
| н539 | 462709.96 | 2196117.28 | Картометрический метод | 0.10 | - |
| н540 | 462701.53 | 2196107.30 | Картометрический метод | 0.10 | - |
| н541 | 462731.79 | 2196081.73 | Картометрический метод | 0.10 | - |
| н542 | 463103.61 | 2196272.63 | Картометрический метод | 0.10 | - |
| н505 | 463305.38 | 2196431.58 | Картометрический метод | 0.10 | - |

3. Сведения о характерных точках части (частей) границы объекта

| Обозначение характерных точек части границы | Координаты, м | | Метод определения координат характерной точки | Средняя квадратическая погрешность положения характерной точки (Mt), м | Описание обозначения точки на местности (при наличии) |
|---|---------------|------------|---|---|---|
| | X | Y | | | |
| 1 | 2 | 3 | 4 | 5 | 6 |
| Часть 12 | | | | | |
| н543 | 463429.72 | 2200016.09 | Картометрический метод | 0.10 | - |
| н544 | 463283.06 | 2200118.72 | Картометрический метод | 0.10 | - |
| н545 | 463283.71 | 2200089.47 | Картометрический метод | 0.10 | - |
| н546 | 463284.69 | 2200087.85 | Картометрический метод | 0.10 | - |
| н547 | 463284.61 | 2200061.82 | Картометрический метод | 0.10 | - |
| н548 | 463282.98 | 2200035.78 | Картометрический метод | 0.10 | - |
| н549 | 463281.21 | 2199972.24 | Картометрический метод | 0.10 | - |
| н550 | 463280.89 | 2199946.64 | Картометрический метод | 0.10 | - |
| н551 | 463282.85 | 2199946.48 | Картометрический метод | 0.10 | - |
| н552 | 463283.40 | 2199921.64 | Картометрический метод | 0.10 | - |
| н553 | 463286.73 | 2199921.57 | Картометрический метод | 0.10 | - |
| н554 | 463280.13 | 2199907.46 | Картометрический метод | 0.10 | - |
| н555 | 463371.83 | 2199971.35 | Картометрический метод | 0.10 | - |
| н556 | 463389.34 | 2199987.13 | Картометрический метод | 0.10 | - |
| н557 | 463405.53 | 2199998.90 | Картометрический метод | 0.10 | - |
| н543 | 463429.72 | 2200016.09 | Картометрический метод | 0.10 | - |
| Часть 13 | | | | | |
| н558 | 463706.16 | 2201512.64 | Картометрический метод | 0.10 | - |
| н559 | 463694.90 | 2201523.59 | Картометрический метод | 0.10 | - |
| н560 | 463649.92 | 2201566.56 | Картометрический метод | 0.10 | - |
| н561 | 463647.05 | 2201568.52 | Картометрический метод | 0.10 | - |
| н562 | 463648.05 | 2201567.50 | Картометрический метод | 0.10 | - |
| н563 | 463623.96 | 2201551.58 | Картометрический метод | 0.10 | - |
| н564 | 463605.71 | 2201539.32 | Картометрический метод | 0.10 | - |
| н565 | 463593.36 | 2201529.03 | Картометрический метод | 0.10 | - |

3. Сведения о характерных точках части (частей) границы объекта

| Обозначение характерных точек части границы | Координаты, м | | Метод определения координат характерной точки | Средняя квадратическая погрешность положения характерной точки (Mt), м | Описание обозначения точки на местности (при наличии) |
|---|---------------|------------|---|---|---|
| | X | Y | | | |
| 1 | 2 | 3 | 4 | 5 | 6 |
| н566 | 463584.96 | 2201523.09 | Картометрический метод | 0.10 | - |
| н567 | 463547.12 | 2201488.18 | Картометрический метод | 0.10 | - |
| н568 | 463513.00 | 2201457.40 | Картометрический метод | 0.10 | - |
| н569 | 463486.16 | 2201432.01 | Картометрический метод | 0.10 | - |
| н570 | 463461.02 | 2201406.45 | Картометрический метод | 0.10 | - |
| н571 | 463446.08 | 2201391.50 | Картометрический метод | 0.10 | - |
| н572 | 463440.51 | 2201386.46 | Картометрический метод | 0.10 | - |
| н573 | 463435.49 | 2201383.45 | Картометрический метод | 0.10 | - |
| н574 | 463415.20 | 2201373.32 | Картометрический метод | 0.10 | - |
| н575 | 463369.85 | 2201354.43 | Картометрический метод | 0.10 | - |
| н576 | 463340.80 | 2201343.35 | Картометрический метод | 0.10 | - |
| н577 | 463308.33 | 2201328.81 | Картометрический метод | 0.10 | - |
| н578 | 463283.57 | 2201314.76 | Картометрический метод | 0.10 | - |
| н579 | 463259.31 | 2201295.85 | Картометрический метод | 0.10 | - |
| н580 | 463253.20 | 2201290.26 | Картометрический метод | 0.10 | - |
| н581 | 463266.75 | 2201269.65 | Картометрический метод | 0.10 | - |
| н582 | 463252.87 | 2201260.51 | Картометрический метод | 0.10 | - |
| н583 | 463386.56 | 2201057.12 | Картометрический метод | 0.10 | - |
| н584 | 463444.18 | 2200955.71 | Картометрический метод | 0.10 | - |
| н585 | 463480.50 | 2200979.15 | Картометрический метод | 0.10 | - |
| н586 | 463486.78 | 2200997.44 | Картометрический метод | 0.10 | - |
| н587 | 463453.36 | 2201021.73 | Картометрический метод | 0.10 | - |
| н588 | 463422.13 | 2201044.44 | Картометрический метод | 0.10 | - |
| н589 | 463396.37 | 2201070.32 | Картометрический метод | 0.10 | - |
| н590 | 463402.01 | 2201078.01 | Картометрический метод | 0.10 | - |
| н591 | 463395.38 | 2201082.87 | Картометрический метод | 0.10 | - |

3. Сведения о характерных точках части (частей) границы объекта

| Обозначение характерных точек части границы | Координаты, м | | Метод определения координат характерной точки | Средняя квадратическая погрешность положения характерной точки (Mt), м | Описание обозначения точки на местности (при наличии) |
|---|---------------|------------|---|---|---|
| | X | Y | | | |
| 1 | 2 | 3 | 4 | 5 | 6 |
| н592 | 463380.50 | 2201093.01 | Картометрический метод | 0.10 | - |
| н593 | 463361.90 | 2201121.10 | Картометрический метод | 0.10 | - |
| н594 | 463332.98 | 2201157.84 | Картометрический метод | 0.10 | - |
| н595 | 463329.55 | 2201165.33 | Картометрический метод | 0.10 | - |
| н596 | 463318.28 | 2201180.94 | Картометрический метод | 0.10 | - |
| н597 | 463315.80 | 2201221.30 | Картометрический метод | 0.10 | - |
| н598 | 463315.04 | 2201246.40 | Картометрический метод | 0.10 | - |
| н599 | 463314.18 | 2201273.06 | Картометрический метод | 0.10 | - |
| н600 | 463320.96 | 2201273.11 | Картометрический метод | 0.10 | - |
| н601 | 463320.35 | 2201284.43 | Картометрический метод | 0.10 | - |
| н602 | 463319.69 | 2201297.39 | Картометрический метод | 0.10 | - |
| н603 | 463324.40 | 2201314.78 | Картометрический метод | 0.10 | - |
| н604 | 463332.81 | 2201317.71 | Картометрический метод | 0.10 | - |
| н605 | 463392.86 | 2201338.63 | Картометрический метод | 0.10 | - |
| н606 | 463420.10 | 2201350.08 | Картометрический метод | 0.10 | - |
| н607 | 463441.82 | 2201358.00 | Картометрический метод | 0.10 | - |
| н608 | 463469.01 | 2201372.18 | Картометрический метод | 0.10 | - |
| н609 | 463492.00 | 2201382.24 | Картометрический метод | 0.10 | - |
| н610 | 463512.92 | 2201391.38 | Картометрический метод | 0.10 | - |
| н611 | 463558.14 | 2201413.48 | Картометрический метод | 0.10 | - |
| н612 | 463611.51 | 2201437.75 | Картометрический метод | 0.10 | - |
| н613 | 463629.76 | 2201447.14 | Картометрический метод | 0.10 | - |
| н614 | 463632.08 | 2201445.05 | Картометрический метод | 0.10 | - |
| н615 | 463658.53 | 2201459.94 | Картометрический метод | 0.10 | - |
| н616 | 463674.29 | 2201476.19 | Картометрический метод | 0.10 | - |
| н617 | 463697.06 | 2201503.28 | Картометрический метод | 0.10 | - |

3. Сведения о характерных точках части (частей) границы объекта

| Обозначение характерных точек части границы | Координаты, м | | Метод определения координат характерной точки | Средняя квадратическая погрешность положения характерной точки (Mt), м | Описание обозначения точки на местности (при наличии) |
|---|---------------|------------|---|---|---|
| | X | Y | | | |
| 1 | 2 | 3 | 4 | 5 | 6 |
| н558 | 463706.16 | 2201512.64 | Картометрический метод | 0.10 | - |
| Часть 14 | | | | | |
| н618 | 463768.75 | 2200672.91 | Картометрический метод | 0.10 | - |
| н619 | 463713.22 | 2200708.51 | Картометрический метод | 0.10 | - |
| н620 | 463678.56 | 2200728.46 | Картометрический метод | 0.10 | - |
| н621 | 463707.67 | 2200780.94 | Картометрический метод | 0.10 | - |
| н622 | 463709.33 | 2200794.57 | Картометрический метод | 0.10 | - |
| н623 | 463671.99 | 2200826.60 | Картометрический метод | 0.10 | - |
| н624 | 463660.70 | 2200837.04 | Картометрический метод | 0.10 | - |
| н625 | 463630.39 | 2200863.15 | Картометрический метод | 0.10 | - |
| н626 | 463630.06 | 2200862.66 | Картометрический метод | 0.10 | - |
| н627 | 463600.55 | 2200888.75 | Картометрический метод | 0.10 | - |
| н628 | 463590.36 | 2200895.28 | Картометрический метод | 0.10 | - |
| н629 | 463588.70 | 2200892.69 | Картометрический метод | 0.10 | - |
| н630 | 463558.02 | 2200921.62 | Картометрический метод | 0.10 | - |
| н631 | 463556.78 | 2200922.80 | Картометрический метод | 0.10 | - |
| н632 | 463527.65 | 2200950.27 | Картометрический метод | 0.10 | - |
| н633 | 463507.86 | 2200936.50 | Картометрический метод | 0.10 | - |
| н634 | 463521.47 | 2200915.33 | Картометрический метод | 0.10 | - |
| н635 | 463535.02 | 2200894.19 | Картометрический метод | 0.10 | - |
| н636 | 463548.55 | 2200873.12 | Картометрический метод | 0.10 | - |
| н637 | 463575.53 | 2200831.08 | Картометрический метод | 0.10 | - |
| н638 | 463589.13 | 2200809.89 | Картометрический метод | 0.10 | - |
| н639 | 463548.08 | 2200784.48 | Картометрический метод | 0.10 | - |
| н640 | 463539.57 | 2200779.21 | Картометрический метод | 0.10 | - |
| н641 | 463535.11 | 2200776.45 | Картометрический метод | 0.10 | - |

3. Сведения о характерных точках части (частей) границы объекта

| Обозначение характерных точек части границы | Координаты, м | | Метод определения координат характерной точки | Средняя квадратическая погрешность положения характерной точки (Mt), м | Описание обозначения точки на местности (при наличии) |
|---|---------------|------------|---|---|---|
| | X | Y | | | |
| 1 | 2 | 3 | 4 | 5 | 6 |
| н642 | 463510.02 | 2200765.66 | Картометрический метод | 0.10 | - |
| н643 | 463483.12 | 2200754.12 | Картометрический метод | 0.10 | - |
| н644 | 463456.23 | 2200742.57 | Картометрический метод | 0.10 | - |
| н645 | 463429.36 | 2200731.01 | Картометрический метод | 0.10 | - |
| н646 | 463402.46 | 2200719.46 | Картометрический метод | 0.10 | - |
| н647 | 463390.18 | 2200714.18 | Картометрический метод | 0.10 | - |
| н648 | 463364.03 | 2200723.05 | Картометрический метод | 0.10 | - |
| н649 | 463339.41 | 2200711.94 | Картометрический метод | 0.10 | - |
| н650 | 463330.87 | 2200708.10 | Картометрический метод | 0.10 | - |
| н651 | 463322.47 | 2200704.33 | Картометрический метод | 0.10 | - |
| н652 | 463313.77 | 2200697.60 | Картометрический метод | 0.10 | - |
| н653 | 463289.75 | 2200682.60 | Картометрический метод | 0.10 | - |
| н654 | 463288.05 | 2200683.58 | Картометрический метод | 0.10 | - |
| н655 | 463278.79 | 2200700.05 | Картометрический метод | 0.10 | - |
| н656 | 463276.19 | 2200707.70 | Картометрический метод | 0.10 | - |
| н657 | 463270.16 | 2200731.03 | Картометрический метод | 0.10 | - |
| н658 | 463269.44 | 2200733.76 | Картометрический метод | 0.10 | - |
| н659 | 463263.81 | 2200745.09 | Картометрический метод | 0.10 | - |
| н660 | 463261.28 | 2200749.22 | Картометрический метод | 0.10 | - |
| н661 | 463258.99 | 2200752.84 | Картометрический метод | 0.10 | - |
| н662 | 463252.99 | 2200767.81 | Картометрический метод | 0.10 | - |
| н663 | 463246.65 | 2200783.60 | Картометрический метод | 0.10 | - |
| н664 | 463240.60 | 2200798.96 | Картометрический метод | 0.10 | - |
| н665 | 463233.61 | 2200816.73 | Картометрический метод | 0.10 | - |
| н666 | 463226.96 | 2200833.62 | Картометрический метод | 0.10 | - |
| н667 | 463221.15 | 2200848.40 | Картометрический метод | 0.10 | - |

3. Сведения о характерных точках части (частей) границы объекта

| Обозначение характерных точек части границы | Координаты, м | | Метод определения координат характерной точки | Средняя квадратическая погрешность положения характерной точки (Mt), м | Описание обозначения точки на местности (при наличии) |
|---|---------------|------------|---|---|---|
| | X | Y | | | |
| 1 | 2 | 3 | 4 | 5 | 6 |
| н668 | 463215.15 | 2200863.60 | Картометрический метод | 0.10 | - |
| н669 | 463213.54 | 2200865.83 | Картометрический метод | 0.10 | - |
| н670 | 463211.93 | 2200868.07 | Картометрический метод | 0.10 | - |
| н671 | 463185.63 | 2200898.44 | Картометрический метод | 0.10 | - |
| н672 | 463179.25 | 2200905.49 | Картометрический метод | 0.10 | - |
| н673 | 463177.73 | 2200904.13 | Картометрический метод | 0.10 | - |
| н674 | 463158.99 | 2200915.95 | Картометрический метод | 0.10 | - |
| н675 | 463146.49 | 2200899.67 | Картометрический метод | 0.10 | - |
| н676 | 463133.13 | 2200921.75 | Картометрический метод | 0.10 | - |
| н677 | 463122.65 | 2200958.86 | Картометрический метод | 0.10 | - |
| н678 | 463127.43 | 2200966.25 | Картометрический метод | 0.10 | - |
| н679 | 463121.14 | 2200978.77 | Картометрический метод | 0.10 | - |
| н680 | 463103.32 | 2201019.45 | Картометрический метод | 0.10 | - |
| н681 | 463098.39 | 2201032.35 | Картометрический метод | 0.10 | - |
| н682 | 463087.58 | 2201060.65 | Картометрический метод | 0.10 | - |
| н683 | 463082.84 | 2201073.02 | Картометрический метод | 0.10 | - |
| н684 | 463074.21 | 2201095.61 | Картометрический метод | 0.10 | - |
| н685 | 463073.69 | 2201139.84 | Картометрический метод | 0.10 | - |
| н686 | 463050.37 | 2201117.72 | Картометрический метод | 0.10 | - |
| н687 | 463054.34 | 2201119.68 | Картометрический метод | 0.10 | - |
| н688 | 463064.10 | 2201092.49 | Картометрический метод | 0.10 | - |
| н689 | 463062.74 | 2201092.01 | Картометрический метод | 0.10 | - |
| н690 | 463072.78 | 2201065.74 | Картометрический метод | 0.10 | - |
| н691 | 463082.83 | 2201039.46 | Картометрический метод | 0.10 | - |
| н692 | 463092.87 | 2201013.18 | Картометрический метод | 0.10 | - |
| н693 | 463102.91 | 2200986.90 | Картометрический метод | 0.10 | - |

3. Сведения о характерных точках части (частей) границы объекта

| Обозначение характерных точек части границы | Координаты, м | | Метод определения координат характерной точки | Средняя квадратическая погрешность положения характерной точки (Mt), м | Описание обозначения точки на местности (при наличии) |
|---|---------------|------------|---|---|---|
| | X | Y | | | |
| 1 | 2 | 3 | 4 | 5 | 6 |
| н694 | 463112.96 | 2200960.62 | Картометрический метод | 0.10 | - |
| н695 | 463109.88 | 2200959.52 | Картометрический метод | 0.10 | - |
| н696 | 463121.29 | 2200927.77 | Картометрический метод | 0.10 | - |
| н697 | 463128.21 | 2200908.24 | Картометрический метод | 0.10 | - |
| н698 | 463126.97 | 2200904.35 | Картометрический метод | 0.10 | - |
| н699 | 463096.71 | 2200900.11 | Картометрический метод | 0.10 | - |
| н700 | 463130.00 | 2200827.67 | Картометрический метод | 0.10 | - |
| н701 | 463146.57 | 2200771.88 | Картометрический метод | 0.10 | - |
| н702 | 463147.17 | 2200772.38 | Картометрический метод | 0.10 | - |
| н703 | 463163.43 | 2200758.92 | Картометрический метод | 0.10 | - |
| н704 | 463155.53 | 2200749.13 | Картометрический метод | 0.10 | - |
| н705 | 463154.71 | 2200749.87 | Картометрический метод | 0.10 | - |
| н706 | 463152.14 | 2200745.18 | Картометрический метод | 0.10 | - |
| н707 | 463141.54 | 2200730.25 | Картометрический метод | 0.10 | - |
| н708 | 463130.47 | 2200716.49 | Картометрический метод | 0.10 | - |
| н709 | 463107.04 | 2200690.49 | Картометрический метод | 0.10 | - |
| н710 | 463209.11 | 2200622.76 | Картометрический метод | 0.10 | - |
| н711 | 463177.03 | 2200596.06 | Картометрический метод | 0.10 | - |
| н712 | 463169.75 | 2200590.01 | Картометрический метод | 0.10 | - |
| н713 | 463137.65 | 2200563.29 | Картометрический метод | 0.10 | - |
| н714 | 463211.28 | 2200513.03 | Картометрический метод | 0.10 | - |
| н715 | 463233.96 | 2200540.35 | Картометрический метод | 0.10 | - |
| н716 | 463233.47 | 2200551.47 | Картометрический метод | 0.10 | - |
| н717 | 463233.75 | 2200554.45 | Картометрический метод | 0.10 | - |
| н718 | 463248.36 | 2200571.28 | Картометрический метод | 0.10 | - |
| н719 | 463263.44 | 2200587.47 | Картометрический метод | 0.10 | - |

3. Сведения о характерных точках части (частей) границы объекта

| Обозначение характерных точек части границы | Координаты, м | | Метод определения координат характерной точки | Средняя квадратическая погрешность положения характерной точки (Mt), м | Описание обозначения точки на местности (при наличии) |
|---|---------------|------------|---|---|---|
| | X | Y | | | |
| 1 | 2 | 3 | 4 | 5 | 6 |
| н720 | 463277.08 | 2200604.01 | Картометрический метод | 0.10 | - |
| н721 | 463276.80 | 2200604.33 | Картометрический метод | 0.10 | - |
| н722 | 463290.02 | 2200619.36 | Картометрический метод | 0.10 | - |
| н723 | 463302.68 | 2200635.08 | Картометрический метод | 0.10 | - |
| н724 | 463309.17 | 2200643.10 | Картометрический метод | 0.10 | - |
| н725 | 463321.60 | 2200647.02 | Картометрический метод | 0.10 | - |
| н726 | 463340.89 | 2200663.05 | Картометрический метод | 0.10 | - |
| н727 | 463362.64 | 2200673.35 | Картометрический метод | 0.10 | - |
| н728 | 463394.52 | 2200688.45 | Картометрический метод | 0.10 | - |
| н729 | 463408.05 | 2200697.18 | Картометрический метод | 0.10 | - |
| н730 | 463439.96 | 2200703.76 | Картометрический метод | 0.10 | - |
| н731 | 463471.58 | 2200714.55 | Картометрический метод | 0.10 | - |
| н732 | 463479.62 | 2200722.19 | Картометрический метод | 0.10 | - |
| н733 | 463489.69 | 2200730.43 | Картометрический метод | 0.10 | - |
| н734 | 463514.86 | 2200755.44 | Картометрический метод | 0.10 | - |
| н735 | 463540.20 | 2200745.77 | Картометрический метод | 0.10 | - |
| н736 | 463538.45 | 2200742.84 | Картометрический метод | 0.10 | - |
| н737 | 463545.14 | 2200739.80 | Картометрический метод | 0.10 | - |
| н738 | 463549.62 | 2200745.48 | Картометрический метод | 0.10 | - |
| н739 | 463577.00 | 2200735.04 | Картометрический метод | 0.10 | - |
| н740 | 463609.03 | 2200715.33 | Картометрический метод | 0.10 | - |
| н741 | 463620.86 | 2200708.26 | Картометрический метод | 0.10 | - |
| н742 | 463646.11 | 2200693.10 | Картометрический метод | 0.10 | - |
| н743 | 463671.69 | 2200677.66 | Картометрический метод | 0.10 | - |
| н744 | 463709.30 | 2200660.61 | Картометрический метод | 0.10 | - |
| н745 | 463740.27 | 2200643.72 | Картометрический метод | 0.10 | - |

3. Сведения о характерных точках части (частей) границы объекта

| Обозначение характерных точек части границы | Координаты, м | | Метод определения координат характерной точки | Средняя квадратическая погрешность положения характерной точки (Mt), м | Описание обозначения точки на местности (при наличии) |
|---|---------------|------------|---|---|---|
| | X | Y | | | |
| 1 | 2 | 3 | 4 | 5 | 6 |
| н746 | 463750.47 | 2200639.93 | Картометрический метод | 0.10 | - |
| н747 | 463752.56 | 2200645.56 | Картометрический метод | 0.10 | - |
| н618 | 463768.75 | 2200672.91 | Картометрический метод | 0.10 | - |
| Часть 15 | | | | | |
| н748 | 464462.32 | 2202216.98 | Картометрический метод | 0.10 | - |
| н749 | 464377.03 | 2202174.91 | Картометрический метод | 0.10 | - |
| н750 | 464309.64 | 2202141.67 | Картометрический метод | 0.10 | - |
| н751 | 464218.07 | 2202118.34 | Картометрический метод | 0.10 | - |
| н752 | 464151.53 | 2202134.39 | Картометрический метод | 0.10 | - |
| н753 | 464131.66 | 2202091.83 | Картометрический метод | 0.10 | - |
| н754 | 464064.01 | 2202036.14 | Картометрический метод | 0.10 | - |
| н755 | 463953.67 | 2202160.61 | Картометрический метод | 0.10 | - |
| н756 | 463865.44 | 2202169.74 | Картометрический метод | 0.10 | - |
| н757 | 463809.39 | 2202122.38 | Картометрический метод | 0.10 | - |
| н758 | 463645.89 | 2201966.68 | Картометрический метод | 0.10 | - |
| н759 | 463558.88 | 2201848.11 | Картометрический метод | 0.10 | - |
| н760 | 463577.67 | 2201816.86 | Картометрический метод | 0.10 | - |
| н761 | 463627.27 | 2201711.73 | Картометрический метод | 0.10 | - |
| н762 | 463525.41 | 2201632.61 | Картометрический метод | 0.10 | - |
| н763 | 463453.76 | 2201549.60 | Картометрический метод | 0.10 | - |
| н764 | 463467.66 | 2201529.00 | Картометрический метод | 0.10 | - |
| н765 | 463455.65 | 2201510.22 | Картометрический метод | 0.10 | - |
| н766 | 463451.65 | 2201503.99 | Картометрический метод | 0.10 | - |
| н767 | 463439.92 | 2201482.36 | Картометрический метод | 0.10 | - |
| н768 | 463410.50 | 2201459.00 | Картометрический метод | 0.10 | - |
| н769 | 463384.76 | 2201438.58 | Картометрический метод | 0.10 | - |

3. Сведения о характерных точках части (частей) границы объекта

| Обозначение характерных точек части границы | Координаты, м | | Метод определения координат характерной точки | Средняя квадратическая погрешность положения характерной точки (Mt), м | Описание обозначения точки на местности (при наличии) |
|---|---------------|------------|---|---|---|
| | X | Y | | | |
| 1 | 2 | 3 | 4 | 5 | 6 |
| н770 | 463362.77 | 2201428.89 | Картометрический метод | 0.10 | - |
| н771 | 463362.34 | 2201429.14 | Картометрический метод | 0.10 | - |
| н772 | 463353.41 | 2201425.20 | Картометрический метод | 0.10 | - |
| н773 | 463338.91 | 2201409.20 | Картометрический метод | 0.10 | - |
| н774 | 463292.97 | 2201433.67 | Картометрический метод | 0.10 | - |
| н775 | 463279.01 | 2201433.79 | Картометрический метод | 0.10 | - |
| н776 | 463253.96 | 2201434.02 | Картометрический метод | 0.10 | - |
| н777 | 463228.86 | 2201431.13 | Картометрический метод | 0.10 | - |
| н778 | 463223.55 | 2201421.54 | Картометрический метод | 0.10 | - |
| н779 | 463223.73 | 2201421.43 | Картометрический метод | 0.10 | - |
| н780 | 463213.61 | 2201403.22 | Картометрический метод | 0.10 | - |
| н781 | 463216.04 | 2201374.22 | Картометрический метод | 0.10 | - |
| н782 | 463205.59 | 2201359.09 | Картометрический метод | 0.10 | - |
| н783 | 463170.68 | 2201351.28 | Картометрический метод | 0.10 | - |
| н784 | 463153.16 | 2201352.82 | Картометрический метод | 0.10 | - |
| н785 | 463130.66 | 2201330.14 | Картометрический метод | 0.10 | - |
| н786 | 463122.26 | 2201320.88 | Картометрический метод | 0.10 | - |
| н787 | 463122.41 | 2201320.80 | Картометрический метод | 0.10 | - |
| н788 | 463091.28 | 2201288.76 | Картометрический метод | 0.10 | - |
| н789 | 463069.17 | 2201282.90 | Картометрический метод | 0.10 | - |
| н790 | 463054.88 | 2201270.05 | Картометрический метод | 0.10 | - |
| н791 | 463049.67 | 2201244.56 | Картометрический метод | 0.10 | - |
| н792 | 463015.24 | 2201210.68 | Картометрический метод | 0.10 | - |
| н793 | 462993.29 | 2201187.89 | Картометрический метод | 0.10 | - |
| н794 | 462993.49 | 2201187.69 | Картометрический метод | 0.10 | - |
| н795 | 463018.65 | 2201172.03 | Картометрический метод | 0.10 | - |

3. Сведения о характерных точках части (частей) границы объекта

| Обозначение характерных точек части границы | Координаты, м | | Метод определения координат характерной точки | Средняя квадратическая погрешность положения характерной точки (Mt), м | Описание обозначения точки на местности (при наличии) |
|---|---------------|------------|---|---|---|
| | X | Y | | | |
| 1 | 2 | 3 | 4 | 5 | 6 |
| н796 | 463025.64 | 2201181.69 | Картометрический метод | 0.10 | - |
| н797 | 463032.77 | 2201191.14 | Картометрический метод | 0.10 | - |
| н798 | 463057.65 | 2201217.29 | Картометрический метод | 0.10 | - |
| н799 | 463057.40 | 2201217.44 | Картометрический метод | 0.10 | - |
| н800 | 463061.50 | 2201221.74 | Картометрический метод | 0.10 | - |
| н801 | 463070.64 | 2201234.03 | Картометрический метод | 0.10 | - |
| н802 | 463081.96 | 2201247.51 | Картометрический метод | 0.10 | - |
| н803 | 463082.19 | 2201247.38 | Картометрический метод | 0.10 | - |
| н804 | 463095.40 | 2201263.11 | Картометрический метод | 0.10 | - |
| н805 | 463118.55 | 2201277.17 | Картометрический метод | 0.10 | - |
| н806 | 463131.84 | 2201298.94 | Картометрический метод | 0.10 | - |
| н807 | 463147.14 | 2201314.88 | Картометрический метод | 0.10 | - |
| н808 | 463161.67 | 2201329.81 | Картометрический метод | 0.10 | - |
| н809 | 463171.47 | 2201328.59 | Картометрический метод | 0.10 | - |
| н810 | 463175.01 | 2201329.38 | Картометрический метод | 0.10 | - |
| н811 | 463175.55 | 2201329.06 | Картометрический метод | 0.10 | - |
| н812 | 463219.46 | 2201338.92 | Картометрический метод | 0.10 | - |
| н813 | 463224.35 | 2201346.02 | Картометрический метод | 0.10 | - |
| н814 | 463239.77 | 2201368.42 | Картометрический метод | 0.10 | - |
| н815 | 463236.77 | 2201399.20 | Картометрический метод | 0.10 | - |
| н816 | 463242.60 | 2201410.16 | Картометрический метод | 0.10 | - |
| н817 | 463273.89 | 2201410.77 | Картометрический метод | 0.10 | - |
| н818 | 463273.15 | 2201411.21 | Картометрический метод | 0.10 | - |
| н819 | 463287.04 | 2201411.16 | Картометрический метод | 0.10 | - |
| н820 | 463343.05 | 2201381.55 | Картометрический метод | 0.10 | - |
| н821 | 463344.94 | 2201381.00 | Картометрический метод | 0.10 | - |

3. Сведения о характерных точках части (частей) границы объекта

| Обозначение характерных точек части границы | Координаты, м | | Метод определения координат характерной точки | Средняя квадратическая погрешность положения характерной точки (Mt), м | Описание обозначения точки на местности (при наличии) |
|---|---------------|------------|---|---|---|
| | X | Y | | | |
| 1 | 2 | 3 | 4 | 5 | 6 |
| н822 | 463366.68 | 2201406.95 | Картометрический метод | 0.10 | - |
| н823 | 463389.51 | 2201413.73 | Картометрический метод | 0.10 | - |
| н824 | 463390.00 | 2201413.44 | Картометрический метод | 0.10 | - |
| н825 | 463404.97 | 2201417.88 | Картометрический метод | 0.10 | - |
| н826 | 463428.63 | 2201436.62 | Картометрический метод | 0.10 | - |
| н827 | 463466.65 | 2201466.20 | Картометрический метод | 0.10 | - |
| н828 | 463482.05 | 2201507.68 | Картометрический метод | 0.10 | - |
| н829 | 463503.90 | 2201475.31 | Картометрический метод | 0.10 | - |
| н830 | 463510.62 | 2201467.37 | Картометрический метод | 0.10 | - |
| н831 | 463540.54 | 2201494.37 | Картометрический метод | 0.10 | - |
| н832 | 463541.35 | 2201493.50 | Картометрический метод | 0.10 | - |
| н833 | 463542.08 | 2201494.17 | Картометрический метод | 0.10 | - |
| н834 | 463541.28 | 2201495.04 | Картометрический метод | 0.10 | - |
| н835 | 463566.63 | 2201518.42 | Картометрический метод | 0.10 | - |
| н836 | 463567.65 | 2201517.29 | Картометрический метод | 0.10 | - |
| н837 | 463568.38 | 2201517.96 | Картометрический метод | 0.10 | - |
| н838 | 463567.37 | 2201519.09 | Картометрический метод | 0.10 | - |
| н839 | 463579.29 | 2201530.09 | Картометрический метод | 0.10 | - |
| н840 | 463587.86 | 2201536.17 | Картометрический метод | 0.10 | - |
| н841 | 463600.30 | 2201546.53 | Картометрический метод | 0.10 | - |
| н842 | 463618.96 | 2201559.07 | Картометрический метод | 0.10 | - |
| н843 | 463643.99 | 2201575.59 | Картометрический метод | 0.10 | - |
| н844 | 463667.75 | 2201585.12 | Картометрический метод | 0.10 | - |
| н845 | 463708.36 | 2201595.59 | Картометрический метод | 0.10 | - |
| н846 | 463747.24 | 2201607.69 | Картометрический метод | 0.10 | - |
| н847 | 463767.83 | 2201618.05 | Картометрический метод | 0.10 | - |

3. Сведения о характерных точках части (частей) границы объекта

| Обозначение характерных точек части границы | Координаты, м | | Метод определения координат характерной точки | Средняя квадратическая погрешность положения характерной точки (Mt), м | Описание обозначения точки на местности (при наличии) |
|---|---------------|------------|---|---|---|
| | X | Y | | | |
| 1 | 2 | 3 | 4 | 5 | 6 |
| н848 | 463796.21 | 2201634.66 | Картометрический метод | 0.10 | - |
| н849 | 463823.07 | 2201652.69 | Картометрический метод | 0.10 | - |
| н850 | 463849.23 | 2201668.84 | Картометрический метод | 0.10 | - |
| н851 | 463866.69 | 2201674.95 | Картометрический метод | 0.10 | - |
| н852 | 463880.32 | 2201679.32 | Картометрический метод | 0.10 | - |
| н853 | 463908.64 | 2201691.06 | Картометрический метод | 0.10 | - |
| н854 | 463938.37 | 2201703.01 | Картометрический метод | 0.10 | - |
| н855 | 463944.54 | 2201706.41 | Картометрический метод | 0.10 | - |
| н856 | 463964.97 | 2201715.44 | Картометрический метод | 0.10 | - |
| н857 | 463979.05 | 2201722.78 | Картометрический метод | 0.10 | - |
| н858 | 463987.02 | 2201727.47 | Картометрический метод | 0.10 | - |
| н859 | 464008.07 | 2201743.50 | Картометрический метод | 0.10 | - |
| н860 | 464024.06 | 2201760.89 | Картометрический метод | 0.10 | - |
| н861 | 464033.24 | 2201781.62 | Картометрический метод | 0.10 | - |
| н862 | 464036.67 | 2201794.33 | Картометрический метод | 0.10 | - |
| н863 | 464040.73 | 2201817.77 | Картометрический метод | 0.10 | - |
| н864 | 464043.57 | 2201833.22 | Картометрический метод | 0.10 | - |
| н865 | 464050.93 | 2201846.05 | Картометрический метод | 0.10 | - |
| н866 | 464071.36 | 2201869.81 | Картометрический метод | 0.10 | - |
| н867 | 464073.80 | 2201872.80 | Картометрический метод | 0.10 | - |
| н868 | 464077.84 | 2201874.73 | Картометрический метод | 0.10 | - |
| н869 | 464076.91 | 2201876.67 | Картометрический метод | 0.10 | - |
| н870 | 464087.55 | 2201889.84 | Картометрический метод | 0.10 | - |
| н871 | 464108.97 | 2201917.77 | Картометрический метод | 0.10 | - |
| н872 | 464115.89 | 2201927.84 | Картометрический метод | 0.10 | - |
| н873 | 464115.89 | 2202014.09 | Картометрический метод | 0.10 | - |

3. Сведения о характерных точках части (частей) границы объекта

| Обозначение характерных точек части границы | Координаты, м | | Метод определения координат характерной точки | Средняя квадратическая погрешность положения характерной точки (Mt), м | Описание обозначения точки на местности (при наличии) |
|---|---------------|------------|---|---|---|
| | X | Y | | | |
| 1 | 2 | 3 | 4 | 5 | 6 |
| н874 | 464172.18 | 2202060.42 | Картометрический метод | 0.10 | - |
| н875 | 464179.54 | 2202076.20 | Картометрический метод | 0.10 | - |
| н876 | 464218.40 | 2202066.83 | Картометрический метод | 0.10 | - |
| н877 | 464327.06 | 2202094.51 | Картометрический метод | 0.10 | - |
| н878 | 464399.15 | 2202130.07 | Картометрический метод | 0.10 | - |
| н879 | 464455.43 | 2202157.83 | Картометрический метод | 0.10 | - |
| н748 | 464462.32 | 2202216.98 | Картометрический метод | 0.10 | - |
| Часть 16 | | | | | |
| н880 | 464512.84 | 2199913.68 | Картометрический метод | 0.10 | - |
| н881 | 464510.44 | 2199913.48 | Картометрический метод | 0.10 | - |
| н882 | 464508.75 | 2199916.38 | Картометрический метод | 0.10 | - |
| н883 | 464506.20 | 2199919.51 | Картометрический метод | 0.10 | - |
| н884 | 464501.41 | 2199923.73 | Картометрический метод | 0.10 | - |
| н885 | 464474.07 | 2199911.19 | Картометрический метод | 0.10 | - |
| н886 | 464473.60 | 2199910.89 | Картометрический метод | 0.10 | - |
| н887 | 464472.85 | 2199917.03 | Картометрический метод | 0.10 | - |
| н888 | 464472.39 | 2199916.75 | Картометрический метод | 0.10 | - |
| н889 | 464448.69 | 2199902.07 | Картометрический метод | 0.10 | - |
| н890 | 464447.30 | 2199909.98 | Картометрический метод | 0.10 | - |
| н891 | 464438.94 | 2199904.11 | Картометрический метод | 0.10 | - |
| н892 | 464415.33 | 2199887.87 | Картометрический метод | 0.10 | - |
| н893 | 464403.96 | 2199878.08 | Картометрический метод | 0.10 | - |
| н894 | 464411.52 | 2199870.22 | Картометрический метод | 0.10 | - |
| н895 | 464403.19 | 2199863.32 | Картометрический метод | 0.10 | - |
| н896 | 464397.99 | 2199860.19 | Картометрический метод | 0.10 | - |
| н897 | 464390.85 | 2199855.06 | Картометрический метод | 0.10 | - |

3. Сведения о характерных точках части (частей) границы объекта

| Обозначение характерных точек части границы | Координаты, м | | Метод определения координат характерной точки | Средняя квадратическая погрешность положения характерной точки (Mt), м | Описание обозначения точки на местности (при наличии) |
|---|---------------|------------|---|---|---|
| | X | Y | | | |
| 1 | 2 | 3 | 4 | 5 | 6 |
| н898 | 464370.61 | 2199841.10 | Картометрический метод | 0.10 | - |
| н899 | 464371.11 | 2199840.38 | Картометрический метод | 0.10 | - |
| н900 | 464361.84 | 2199833.87 | Картометрический метод | 0.10 | - |
| н901 | 464361.29 | 2199834.65 | Картометрический метод | 0.10 | - |
| н902 | 464356.49 | 2199831.34 | Картометрический метод | 0.10 | - |
| н903 | 464340.62 | 2199824.36 | Картометрический метод | 0.10 | - |
| н904 | 464335.97 | 2199822.33 | Картометрический метод | 0.10 | - |
| н905 | 464328.61 | 2199821.94 | Картометрический метод | 0.10 | - |
| н906 | 464287.57 | 2199802.98 | Картометрический метод | 0.10 | - |
| н907 | 464233.40 | 2199756.02 | Картометрический метод | 0.10 | - |
| н908 | 464231.65 | 2199755.29 | Картометрический метод | 0.10 | - |
| н909 | 464190.52 | 2199718.62 | Картометрический метод | 0.10 | - |
| н910 | 464188.99 | 2199716.86 | Картометрический метод | 0.10 | - |
| н911 | 464168.32 | 2199706.78 | Картометрический метод | 0.10 | - |
| н912 | 464149.91 | 2199699.03 | Картометрический метод | 0.10 | - |
| н913 | 464144.10 | 2199697.96 | Картометрический метод | 0.10 | - |
| н914 | 464143.56 | 2199697.83 | Картометрический метод | 0.10 | - |
| н915 | 464135.78 | 2199695.78 | Картометрический метод | 0.10 | - |
| н916 | 464120.88 | 2199691.99 | Картометрический метод | 0.10 | - |
| н917 | 464117.46 | 2199691.09 | Картометрический метод | 0.10 | - |
| н918 | 464101.29 | 2199685.51 | Картометрический метод | 0.10 | - |
| н919 | 464073.71 | 2199672.45 | Картометрический метод | 0.10 | - |
| н920 | 464084.79 | 2199649.04 | Картометрический метод | 0.10 | - |
| н921 | 464066.19 | 2199644.79 | Картометрический метод | 0.10 | - |
| н922 | 464075.35 | 2199643.31 | Картометрический метод | 0.10 | - |
| н923 | 464108.65 | 2199646.79 | Картометрический метод | 0.10 | - |

3. Сведения о характерных точках части (частей) границы объекта

| Обозначение характерных точек части границы | Координаты, м | | Метод определения координат характерной точки | Средняя квадратическая погрешность положения характерной точки (Mt), м | Описание обозначения точки на местности (при наличии) |
|---|---------------|------------|---|---|---|
| | X | Y | | | |
| 1 | 2 | 3 | 4 | 5 | 6 |
| н924 | 464141.89 | 2199646.49 | Картометрический метод | 0.10 | - |
| н925 | 464185.51 | 2199652.94 | Картометрический метод | 0.10 | - |
| н926 | 464230.09 | 2199653.79 | Картометрический метод | 0.10 | - |
| н927 | 464291.90 | 2199723.20 | Картометрический метод | 0.10 | - |
| н928 | 464339.41 | 2199774.04 | Картометрический метод | 0.10 | - |
| н929 | 464367.69 | 2199804.65 | Картометрический метод | 0.10 | - |
| н930 | 464378.17 | 2199813.90 | Картометрический метод | 0.10 | - |
| н931 | 464407.47 | 2199833.67 | Картометрический метод | 0.10 | - |
| н932 | 464432.00 | 2199853.05 | Картометрический метод | 0.10 | - |
| н933 | 464445.31 | 2199859.96 | Картометрический метод | 0.10 | - |
| н934 | 464488.58 | 2199890.27 | Картометрический метод | 0.10 | - |
| н935 | 464506.94 | 2199905.09 | Картометрический метод | 0.10 | - |
| н880 | 464512.84 | 2199913.68 | Картометрический метод | 0.10 | - |
| Часть 17 | | | | | |
| н936 | 464914.03 | 2200544.74 | Картометрический метод | 0.10 | - |
| н937 | 464913.43 | 2200590.38 | Картометрический метод | 0.10 | - |
| н938 | 464890.27 | 2200590.48 | Картометрический метод | 0.10 | - |
| н939 | 464859.96 | 2200589.49 | Картометрический метод | 0.10 | - |
| н940 | 464828.03 | 2200589.87 | Картометрический метод | 0.10 | - |
| н941 | 464821.82 | 2200601.29 | Картометрический метод | 0.10 | - |
| н942 | 464747.07 | 2200562.84 | Картометрический метод | 0.10 | - |
| н943 | 464719.18 | 2200547.36 | Картометрический метод | 0.10 | - |
| н944 | 464684.06 | 2200537.87 | Картометрический метод | 0.10 | - |
| н945 | 464658.76 | 2200537.29 | Картометрический метод | 0.10 | - |
| н946 | 464600.36 | 2200535.05 | Картометрический метод | 0.10 | - |
| н947 | 464573.63 | 2200533.45 | Картометрический метод | 0.10 | - |

3. Сведения о характерных точках части (частей) границы объекта

| Обозначение характерных точек части границы | Координаты, м | | Метод определения координат характерной точки | Средняя квадратическая погрешность положения характерной точки (Mt), м | Описание обозначения точки на местности (при наличии) |
|---|---------------|------------|---|---|---|
| | X | Y | | | |
| 1 | 2 | 3 | 4 | 5 | 6 |
| н948 | 464550.07 | 2200531.88 | Картометрический метод | 0.10 | - |
| н949 | 464523.34 | 2200530.25 | Картометрический метод | 0.10 | - |
| н950 | 464513.24 | 2200521.39 | Картометрический метод | 0.10 | - |
| н951 | 464498.75 | 2200508.69 | Картометрический метод | 0.10 | - |
| н952 | 464493.59 | 2200500.20 | Картометрический метод | 0.10 | - |
| н953 | 464485.99 | 2200487.72 | Картометрический метод | 0.10 | - |
| н954 | 464474.82 | 2200469.47 | Картометрический метод | 0.10 | - |
| н955 | 464462.49 | 2200449.31 | Картометрический метод | 0.10 | - |
| н956 | 464451.23 | 2200429.01 | Картометрический метод | 0.10 | - |
| н957 | 464439.97 | 2200408.73 | Картометрический метод | 0.10 | - |
| н958 | 464428.83 | 2200388.50 | Картометрический метод | 0.10 | - |
| н959 | 464417.70 | 2200368.37 | Картометрический метод | 0.10 | - |
| н960 | 464406.64 | 2200345.60 | Картометрический метод | 0.10 | - |
| н961 | 464406.00 | 2200345.98 | Картометрический метод | 0.10 | - |
| н962 | 464382.38 | 2200305.07 | Картометрический метод | 0.10 | - |
| н963 | 464359.68 | 2200319.69 | Картометрический метод | 0.10 | - |
| н964 | 464349.05 | 2200316.45 | Картометрический метод | 0.10 | - |
| н965 | 464342.98 | 2200303.03 | Картометрический метод | 0.10 | - |
| н966 | 464354.96 | 2200295.46 | Картометрический метод | 0.10 | - |
| н967 | 464348.34 | 2200286.20 | Картометрический метод | 0.10 | - |
| н968 | 464336.32 | 2200280.67 | Картометрический метод | 0.10 | - |
| н969 | 464320.07 | 2200274.86 | Картометрический метод | 0.10 | - |
| н970 | 464312.79 | 2200272.23 | Картометрический метод | 0.10 | - |
| н971 | 464296.44 | 2200285.85 | Картометрический метод | 0.10 | - |
| н972 | 464252.03 | 2200280.29 | Картометрический метод | 0.10 | - |
| н973 | 464189.65 | 2200290.81 | Картометрический метод | 0.10 | - |

3. Сведения о характерных точках части (частей) границы объекта

| Обозначение характерных точек части границы | Координаты, м | | Метод определения координат характерной точки | Средняя квадратическая погрешность положения характерной точки (Mt), м | Описание обозначения точки на местности (при наличии) |
|---|---------------|------------|---|---|---|
| | X | Y | | | |
| 1 | 2 | 3 | 4 | 5 | 6 |
| н974 | 464169.46 | 2200301.83 | Картометрический метод | 0.10 | - |
| н975 | 464151.81 | 2200311.47 | Картометрический метод | 0.10 | - |
| н976 | 464149.14 | 2200318.94 | Картометрический метод | 0.10 | - |
| н977 | 464128.40 | 2200352.03 | Картометрический метод | 0.10 | - |
| н978 | 464085.58 | 2200322.80 | Картометрический метод | 0.10 | - |
| н979 | 464060.51 | 2200306.07 | Картометрический метод | 0.10 | - |
| н980 | 464035.97 | 2200289.72 | Картометрический метод | 0.10 | - |
| н981 | 464012.10 | 2200273.79 | Картометрический метод | 0.10 | - |
| н982 | 463984.66 | 2200255.49 | Картометрический метод | 0.10 | - |
| н983 | 463957.28 | 2200239.34 | Картометрический метод | 0.10 | - |
| н984 | 463936.34 | 2200219.27 | Картометрический метод | 0.10 | - |
| н985 | 463920.43 | 2200204.03 | Картометрический метод | 0.10 | - |
| н986 | 463912.54 | 2200196.47 | Картометрический метод | 0.10 | - |
| н987 | 463912.58 | 2200168.91 | Картометрический метод | 0.10 | - |
| н988 | 464221.59 | 2200234.97 | Картометрический метод | 0.10 | - |
| н989 | 464246.86 | 2200239.22 | Картометрический метод | 0.10 | - |
| н990 | 464265.81 | 2200241.53 | Картометрический метод | 0.10 | - |
| н991 | 464270.77 | 2200243.59 | Картометрический метод | 0.10 | - |
| н992 | 464291.59 | 2200249.03 | Картометрический метод | 0.10 | - |
| н993 | 464297.76 | 2200250.65 | Картометрический метод | 0.10 | - |
| н994 | 464311.51 | 2200253.15 | Картометрический метод | 0.10 | - |
| н995 | 464331.53 | 2200257.26 | Картометрический метод | 0.10 | - |
| н996 | 464351.41 | 2200261.44 | Картометрический метод | 0.10 | - |
| н997 | 464362.61 | 2200263.83 | Картометрический метод | 0.10 | - |
| н998 | 464366.53 | 2200264.31 | Картометрический метод | 0.10 | - |
| н999 | 464370.26 | 2200265.02 | Картометрический метод | 0.10 | - |

3. Сведения о характерных точках части (частей) границы объекта

| Обозначение характерных точек части границы | Координаты, м | | Метод определения координат характерной точки | Средняя квадратическая погрешность положения характерной точки (Mt), м | Описание обозначения точки на местности (при наличии) |
|---|---------------|------------|---|---|---|
| | X | Y | | | |
| 1 | 2 | 3 | 4 | 5 | 6 |
| н1000 | 464379.40 | 2200266.00 | Картометрический метод | 0.10 | - |
| н1001 | 464383.75 | 2200266.69 | Картометрический метод | 0.10 | - |
| н1002 | 464390.61 | 2200268.06 | Картометрический метод | 0.10 | - |
| н1003 | 464410.76 | 2200272.22 | Картометрический метод | 0.10 | - |
| н1004 | 464429.38 | 2200275.75 | Картометрический метод | 0.10 | - |
| н1005 | 464450.56 | 2200280.23 | Картометрический метод | 0.10 | - |
| н1006 | 464469.06 | 2200283.20 | Картометрический метод | 0.10 | - |
| н1007 | 464489.50 | 2200288.60 | Картометрический метод | 0.10 | - |
| н1008 | 464498.35 | 2200290.99 | Картометрический метод | 0.10 | - |
| н1009 | 464496.79 | 2200331.86 | Картометрический метод | 0.10 | - |
| н1010 | 464494.63 | 2200348.86 | Картометрический метод | 0.10 | - |
| н1011 | 464494.71 | 2200352.95 | Картометрический метод | 0.10 | - |
| н1012 | 464495.36 | 2200371.94 | Картометрический метод | 0.10 | - |
| н1013 | 464493.44 | 2200389.79 | Картометрический метод | 0.10 | - |
| н1014 | 464493.15 | 2200399.49 | Картометрический метод | 0.10 | - |
| н1015 | 464491.44 | 2200437.00 | Картометрический метод | 0.10 | - |
| н1016 | 464491.47 | 2200440.46 | Картометрический метод | 0.10 | - |
| н1017 | 464492.03 | 2200485.51 | Картометрический метод | 0.10 | - |
| н1018 | 464502.42 | 2200490.26 | Картометрический метод | 0.10 | - |
| н1019 | 464502.36 | 2200494.87 | Картометрический метод | 0.10 | - |
| н1020 | 464511.85 | 2200495.00 | Картометрический метод | 0.10 | - |
| н1021 | 464543.71 | 2200497.52 | Картометрический метод | 0.10 | - |
| н1022 | 464616.73 | 2200502.36 | Картометрический метод | 0.10 | - |
| н1023 | 464711.89 | 2200516.20 | Картометрический метод | 0.10 | - |
| н1024 | 464792.27 | 2200521.02 | Картометрический метод | 0.10 | - |
| н1025 | 464870.40 | 2200525.21 | Картометрический метод | 0.10 | - |

3. Сведения о характерных точках части (частей) границы объекта

| Обозначение характерных точек части границы | Координаты, м | | Метод определения координат характерной точки | Средняя квадратическая погрешность положения характерной точки (Mt), м | Описание обозначения точки на местности (при наличии) |
|---|---------------|------------|---|---|---|
| | X | Y | | | |
| 1 | 2 | 3 | 4 | 5 | 6 |
| н1026 | 464902.34 | 2200525.88 | Картометрический метод | 0.10 | - |
| н1027 | 464905.32 | 2200543.76 | Картометрический метод | 0.10 | - |
| н936 | 464914.03 | 2200544.74 | Картометрический метод | 0.10 | - |
| Часть 18 | | | | | |
| н1028 | 465273.23 | 2200629.99 | Картометрический метод | 0.10 | - |
| н1029 | 465271.85 | 2200649.61 | Картометрический метод | 0.10 | - |
| н1030 | 465266.34 | 2200664.38 | Картометрический метод | 0.10 | - |
| н1031 | 465265.80 | 2200677.18 | Картометрический метод | 0.10 | - |
| н1032 | 465268.76 | 2200692.65 | Картометрический метод | 0.10 | - |
| н1033 | 465258.33 | 2200858.73 | Картометрический метод | 0.10 | - |
| н1034 | 465252.21 | 2200957.85 | Картометрический метод | 0.10 | - |
| н1035 | 465240.88 | 2201029.40 | Картометрический метод | 0.10 | - |
| н1036 | 465214.25 | 2201138.33 | Картометрический метод | 0.10 | - |
| н1037 | 465200.56 | 2201183.25 | Картометрический метод | 0.10 | - |
| н1038 | 465141.14 | 2201349.68 | Картометрический метод | 0.10 | - |
| н1039 | 465133.62 | 2201360.56 | Картометрический метод | 0.10 | - |
| н1040 | 465131.26 | 2201378.52 | Картометрический метод | 0.10 | - |
| н1041 | 465070.49 | 2201553.01 | Картометрический метод | 0.10 | - |
| н1042 | 465065.87 | 2201555.10 | Картометрический метод | 0.10 | - |
| н1043 | 465059.02 | 2201575.68 | Картометрический метод | 0.10 | - |
| н1044 | 465061.35 | 2201582.71 | Картометрический метод | 0.10 | - |
| н1045 | 465022.38 | 2201693.49 | Картометрический метод | 0.10 | - |
| н1046 | 465014.01 | 2201699.31 | Картометрический метод | 0.10 | - |
| н1047 | 464967.72 | 2201841.77 | Картометрический метод | 0.10 | - |
| н1048 | 464969.69 | 2201846.57 | Картометрический метод | 0.10 | - |
| н1049 | 464944.33 | 2201915.18 | Картометрический метод | 0.10 | - |

3. Сведения о характерных точках части (частей) границы объекта

| Обозначение характерных точек части границы | Координаты, м | | Метод определения координат характерной точки | Средняя квадратическая погрешность положения характерной точки (Mt), м | Описание обозначения точки на местности (при наличии) |
|---|---------------|------------|---|---|---|
| | X | Y | | | |
| 1 | 2 | 3 | 4 | 5 | 6 |
| н1050 | 464917.35 | 2201982.03 | Картометрический метод | 0.10 | - |
| н1051 | 464891.59 | 2202039.46 | Картометрический метод | 0.10 | - |
| н1052 | 464812.18 | 2202207.60 | Картометрический метод | 0.10 | - |
| н1053 | 464731.37 | 2202380.24 | Картометрический метод | 0.10 | - |
| н1054 | 464724.57 | 2202382.75 | Картометрический метод | 0.10 | - |
| н1055 | 464684.53 | 2202469.13 | Картометрический метод | 0.10 | - |
| н1056 | 464540.58 | 2202775.11 | Картометрический метод | 0.10 | - |
| н1057 | 464528.95 | 2202804.75 | Картометрический метод | 0.10 | - |
| н1058 | 464504.42 | 2202857.24 | Картометрический метод | 0.10 | - |
| н1059 | 464495.78 | 2202875.52 | Картометрический метод | 0.10 | - |
| н1060 | 464483.38 | 2202895.22 | Картометрический метод | 0.10 | - |
| н1061 | 464479.82 | 2202895.86 | Картометрический метод | 0.10 | - |
| н1062 | 464472.31 | 2202903.75 | Картометрический метод | 0.10 | - |
| н1063 | 464470.94 | 2202909.19 | Картометрический метод | 0.10 | - |
| н1064 | 464472.40 | 2202916.94 | Картометрический метод | 0.10 | - |
| н1065 | 464459.05 | 2202945.69 | Картометрический метод | 0.10 | - |
| н1066 | 464430.81 | 2203005.67 | Картометрический метод | 0.10 | - |
| н1067 | 464399.25 | 2203073.39 | Картометрический метод | 0.10 | - |
| н1068 | 464378.79 | 2203116.39 | Картометрический метод | 0.10 | - |
| н1069 | 464364.65 | 2203131.29 | Картометрический метод | 0.10 | - |
| н1070 | 464394.71 | 2203058.11 | Картометрический метод | 0.10 | - |
| н1071 | 464389.52 | 2202897.16 | Картометрический метод | 0.10 | - |
| н1072 | 464390.79 | 2202897.12 | Картометрический метод | 0.10 | - |
| н1073 | 464434.17 | 2202894.95 | Картометрический метод | 0.10 | - |
| н1074 | 464444.28 | 2202877.34 | Картометрический метод | 0.10 | - |
| н1075 | 464446.20 | 2202874.70 | Картометрический метод | 0.10 | - |

3. Сведения о характерных точках части (частей) границы объекта

| Обозначение характерных точек части границы | Координаты, м | | Метод определения координат характерной точки | Средняя квадратическая погрешность положения характерной точки (Mt), м | Описание обозначения точки на местности (при наличии) |
|---|---------------|------------|---|---|---|
| | X | Y | | | |
| 1 | 2 | 3 | 4 | 5 | 6 |
| н1076 | 464470.21 | 2202830.98 | Картометрический метод | 0.10 | - |
| н1077 | 464475.66 | 2202822.70 | Картометрический метод | 0.10 | - |
| н1078 | 464479.10 | 2202820.56 | Картометрический метод | 0.10 | - |
| н1079 | 464478.11 | 2202819.34 | Картометрический метод | 0.10 | - |
| н1080 | 464480.15 | 2202816.77 | Картометрический метод | 0.10 | - |
| н1081 | 464486.92 | 2202803.03 | Картометрический метод | 0.10 | - |
| н1082 | 464534.51 | 2202686.71 | Картометрический метод | 0.10 | - |
| н1083 | 464564.82 | 2202686.03 | Картометрический метод | 0.10 | - |
| н1084 | 464585.05 | 2202637.54 | Картометрический метод | 0.10 | - |
| н1085 | 464605.50 | 2202584.58 | Картометрический метод | 0.10 | - |
| н1086 | 464647.23 | 2202520.30 | Картометрический метод | 0.10 | - |
| н1087 | 464661.47 | 2202477.32 | Картометрический метод | 0.10 | - |
| н1088 | 464676.66 | 2202443.74 | Картометрический метод | 0.10 | - |
| н1089 | 464889.77 | 2201982.28 | Картометрический метод | 0.10 | - |
| н1090 | 464896.48 | 2201968.83 | Картометрический метод | 0.10 | - |
| н1091 | 464903.62 | 2201945.09 | Картометрический метод | 0.10 | - |
| н1092 | 464913.55 | 2201923.81 | Картометрический метод | 0.10 | - |
| н1093 | 464977.99 | 2201695.95 | Картометрический метод | 0.10 | - |
| н1094 | 464985.56 | 2201674.19 | Картометрический метод | 0.10 | - |
| н1095 | 464996.42 | 2201651.97 | Картометрический метод | 0.10 | - |
| н1096 | 465004.53 | 2201631.48 | Картометрический метод | 0.10 | - |
| н1097 | 465046.76 | 2201539.27 | Картометрический метод | 0.10 | - |
| н1098 | 465054.42 | 2201516.14 | Картометрический метод | 0.10 | - |
| н1099 | 465059.05 | 2201517.77 | Картометрический метод | 0.10 | - |
| н1100 | 465066.66 | 2201495.85 | Картометрический метод | 0.10 | - |
| н1101 | 465082.08 | 2201404.08 | Картометрический метод | 0.10 | - |

3. Сведения о характерных точках части (частей) границы объекта

| Обозначение характерных точек части границы | Координаты, м | | Метод определения координат характерной точки | Средняя квадратическая погрешность положения характерной точки (Mt), м | Описание обозначения точки на местности (при наличии) |
|---|---------------|------------|---|---|---|
| | X | Y | | | |
| 1 | 2 | 3 | 4 | 5 | 6 |
| н1102 | 465090.03 | 2201383.41 | Картометрический метод | 0.10 | - |
| н1103 | 465085.70 | 2201381.74 | Картометрический метод | 0.10 | - |
| н1104 | 465096.62 | 2201360.10 | Картометрический метод | 0.10 | - |
| н1105 | 465105.20 | 2201339.13 | Картометрический метод | 0.10 | - |
| н1106 | 465115.53 | 2201314.80 | Картометрический метод | 0.10 | - |
| н1107 | 465125.42 | 2201270.18 | Картометрический метод | 0.10 | - |
| н1108 | 465134.42 | 2201247.14 | Картометрический метод | 0.10 | - |
| н1109 | 465147.69 | 2201199.60 | Картометрический метод | 0.10 | - |
| н1110 | 465154.98 | 2201177.79 | Картометрический метод | 0.10 | - |
| н1111 | 465162.05 | 2201158.88 | Картометрический метод | 0.10 | - |
| н1112 | 465167.60 | 2201158.90 | Картометрический метод | 0.10 | - |
| н1113 | 465173.54 | 2201136.91 | Картометрический метод | 0.10 | - |
| н1114 | 465179.74 | 2201113.95 | Картометрический метод | 0.10 | - |
| н1115 | 465185.68 | 2201090.72 | Картометрический метод | 0.10 | - |
| н1116 | 465190.80 | 2201066.59 | Картометрический метод | 0.10 | - |
| н1117 | 465206.90 | 2201003.09 | Картометрический метод | 0.10 | - |
| н1118 | 465212.45 | 2200978.46 | Картометрический метод | 0.10 | - |
| н1119 | 465218.22 | 2200850.56 | Картометрический метод | 0.10 | - |
| н1120 | 465229.30 | 2200827.15 | Картометрический метод | 0.10 | - |
| н1121 | 465224.43 | 2200777.51 | Картометрический метод | 0.10 | - |
| н1122 | 465227.60 | 2200719.26 | Картометрический метод | 0.10 | - |
| н1123 | 465230.16 | 2200680.37 | Картометрический метод | 0.10 | - |
| н1124 | 465224.03 | 2200643.88 | Картометрический метод | 0.10 | - |
| н1125 | 465177.06 | 2200635.93 | Картометрический метод | 0.10 | - |
| н1126 | 465170.61 | 2200632.54 | Картометрический метод | 0.10 | - |
| н1127 | 465146.82 | 2200629.54 | Картометрический метод | 0.10 | - |

3. Сведения о характерных точках части (частей) границы объекта

| Обозначение характерных точек части границы | Координаты, м | | Метод определения координат характерной точки | Средняя квадратическая погрешность положения характерной точки (Mt), м | Описание обозначения точки на местности (при наличии) |
|---|---------------|------------|---|---|---|
| | X | Y | | | |
| 1 | 2 | 3 | 4 | 5 | 6 |
| н1128 | 465103.17 | 2200632.73 | Картометрический метод | 0.10 | - |
| н1129 | 465092.93 | 2200635.10 | Картометрический метод | 0.10 | - |
| н1130 | 465074.95 | 2200636.73 | Картометрический метод | 0.10 | - |
| н1131 | 465055.18 | 2200624.98 | Картометрический метод | 0.10 | - |
| н1132 | 464980.56 | 2200583.58 | Картометрический метод | 0.10 | - |
| н1133 | 464978.65 | 2200543.97 | Картометрический метод | 0.10 | - |
| н1134 | 464977.21 | 2200523.31 | Картометрический метод | 0.10 | - |
| н1135 | 465003.87 | 2200523.19 | Картометрический метод | 0.10 | - |
| н1136 | 465016.04 | 2200539.79 | Картометрический метод | 0.10 | - |
| н1137 | 465061.26 | 2200550.99 | Картометрический метод | 0.10 | - |
| н1138 | 465113.49 | 2200572.98 | Картометрический метод | 0.10 | - |
| н1139 | 465120.00 | 2200574.56 | Картометрический метод | 0.10 | - |
| н1140 | 465154.52 | 2200581.58 | Картометрический метод | 0.10 | - |
| н1141 | 465178.45 | 2200587.55 | Картометрический метод | 0.10 | - |
| н1142 | 465189.94 | 2200589.96 | Картометрический метод | 0.10 | - |
| н1143 | 465205.52 | 2200591.57 | Картометрический метод | 0.10 | - |
| н1144 | 465256.87 | 2200589.21 | Картометрический метод | 0.10 | - |
| н1145 | 465257.65 | 2200629.62 | Картометрический метод | 0.10 | - |
| н1028 | 465273.23 | 2200629.99 | Картометрический метод | 0.10 | - |

Раздел 3

Сведения о местоположении измененных (уточненных) границ объекта

1. Система координат -

2. Сведения о характерных точках границ объекта

| Обозначение характерных точек границ | Существующие координаты, м | | Измененные (уточненные) координаты, м | | Метод определения координат характерной точки | Средняя квадратическая погрешность положения характерной точки (Mt), м | Описание обозначения точки на местности (при наличии) |
|--|-------------------------------|---|---|---|---|---|--|
| | X | Y | X | Y | | | |
| 1 | 2 | 3 | 4 | 5 | 6 | 7 | 8 |
| - | - | - | - | - | - | - | |

3. Сведения о характерных точках части (частей) границы объекта

| Обозначение характерных точек части границы | Существующие координаты, м | | Измененные (уточненные) координаты, м | | Метод определения координат характерной точки | Средняя квадратическая погрешность положения характерной точки (Mt), м | Описание обозначения точки на местности (при наличии) |
|--|-------------------------------|---|---|---|---|---|--|
| | X | Y | X | Y | | | |
| 1 | 2 | 3 | 4 | 5 | 6 | 7 | 8 |
| - | - | - | - | - | - | - | |

**Текстовое описание местоположения границ
населенных пунктов, территориальных зон, особо охраняемых природных
территорий, зон с особыми условиями использования территорий**

| Прохождение границы | | Описание прохождения границы |
|----------------------------|-----------------|-------------------------------------|
| от точки | до точки | |
| 1 | 2 | 3 |
| - | - | - |

| | | |
|--|--|--|
| | | |
|--|--|--|

Раздел 4
План границ объекта

МСК 47 зона 2



Масштаб 1:20000

- Условные обозначения
- - вновь образованная часть границы, сведения о которой достаточны для определения ее местоположения
 - - Характерная точка границы, сведения о которой позволяют однозначно определить ее положение на местности
 - Тер. зона 1 (1) - Территориальная зона ТСХ-1
 - n23 - Обозначение характерной точки, местоположение которой не изменилось или было уточнено
 - n1 - Обозначение новой характерной точки
 - - Существующая часть границы, имеющиеся в ЕГРН сведения о которой достаточны для определения ее местоположения

Подпись _____

Дата " ____ " _____ г.

Место для отриски печати (при наличии) лица, составившего описание местоположения границ объекта

Раздел 4

План границ объекта

Выносной лист 1

МСК 47 зона 2



Масштаб 1:2000

Условные обозначения

- Вновь образованная часть границы, сведения о которой достаточны для определения ее местоположения
- Характерная точка границы, сведения о которой позволяют однозначно определить ее положение на местности
- Тер. зона 1 (1) - Территориальная зона ТСХ-1
- n23 - Обозначение характерной точки, местоположение которой не изменилось или было уточнено
- n1 - Обозначение новой характерной точки
- Существующая часть границы, имеющиеся в ЕГРН сведения о которой достаточны для определения ее местоположения

Подпись _____

Дата " ____ " _____ г.

Место для оттиска печати (при наличии) лица, составившего описание местоположения границ объекта

Раздел 4
План границ объекта
Выносной лист 2

МСК 47 зона 2



Масштаб 1:2000

Условные обозначения

- Вновь образованная часть границы, сведения о которой достаточны для определения ее местоположения
- - Характерная точка границы, сведения о которой позволяют однозначно определить ее положение на местности
- Тер. зона 1 (1) - Территориальная зона ТСХ-1
- n23 - Обозначение характерной точки, местоположение которой не изменилось или было уточнено
- n1 - Обозначение новой характерной точки
- Существующая часть границы, имеющиеся в ЕГРН сведения о которой достаточны для определения ее местоположения

Подпись _____

Дата " ____ " _____ г.

Место для оттиска печати (при наличии) лица, составившего описание местоположения границ объекта

МСК 47 зона 2



Масштаб 1:2000

Условные обозначения

- - вновь образованная часть границы, сведения о которой достаточны для определения ее местоположения
- - Характерная точка границы, сведения о которой позволяют однозначно определить ее положение на местности
- Тер. зона 1 (1) - Территориальная зона ТСХ-1
- n23 - Обозначение характерной точки, местоположение которой не изменилось или было уточнено
- n1 - Обозначение новой характерной точки
- - Существующая часть границы, имеющиеся в ЕГРН сведения о которой достаточны для определения ее местоположения

Подпись _____

Дата " ____ " _____ г.

Место для оттиска печати (при наличии) лица, составившего описание местоположения границ объекта

Раздел 4

План границ объекта

Выносной лист 4

МСК 47 зона 2



Масштаб 1:2000

Условные обозначения

- - вновь образованная часть границы, сведения о которой достаточны для определения ее местоположения
- - Характерная точка границы, сведения о которой позволяют однозначно определить ее положение на местности
- Тер. зона 1 (1) - Территориальная зона ТСХ-1
- n23 - Обозначение характерной точки, местоположение которой не изменилось или было уточнено
- n1 - Обозначение новой характерной точки
- - Существующая часть границы, имеющиеся в ЕГРН сведения о которой достаточны для определения ее местоположения

Подпись _____

Дата " ____ " _____ г.

Место для оттиска печати (при наличии) лица, составившего описание местоположения границ объекта

МСК 47 зона 2



Масштаб 1:2000

Условные обозначения

- - вновь образованная часть границы, сведения о которой достаточны для определения ее местоположения
- - Характерная точка границы, сведения о которой позволяют однозначно определить ее положение на местности
- Тер. зона 1 (1)** - Территориальная зона ТСХ-1
- n23 - Обозначение характерной точки, местоположение которой не изменилось или было уточнено
- n1 - Обозначение новой характерной точки
- - Существующая часть границы, имеющиеся в ЕГРН сведения о которой достаточны для определения ее местоположения

Подпись _____

Дата " ____ " _____ г.

Место для оттиска печати (при наличии) лица, составившего описание местоположения границ объекта

МСК 47 зона 2



Масштаб 1:2000

Условные обозначения

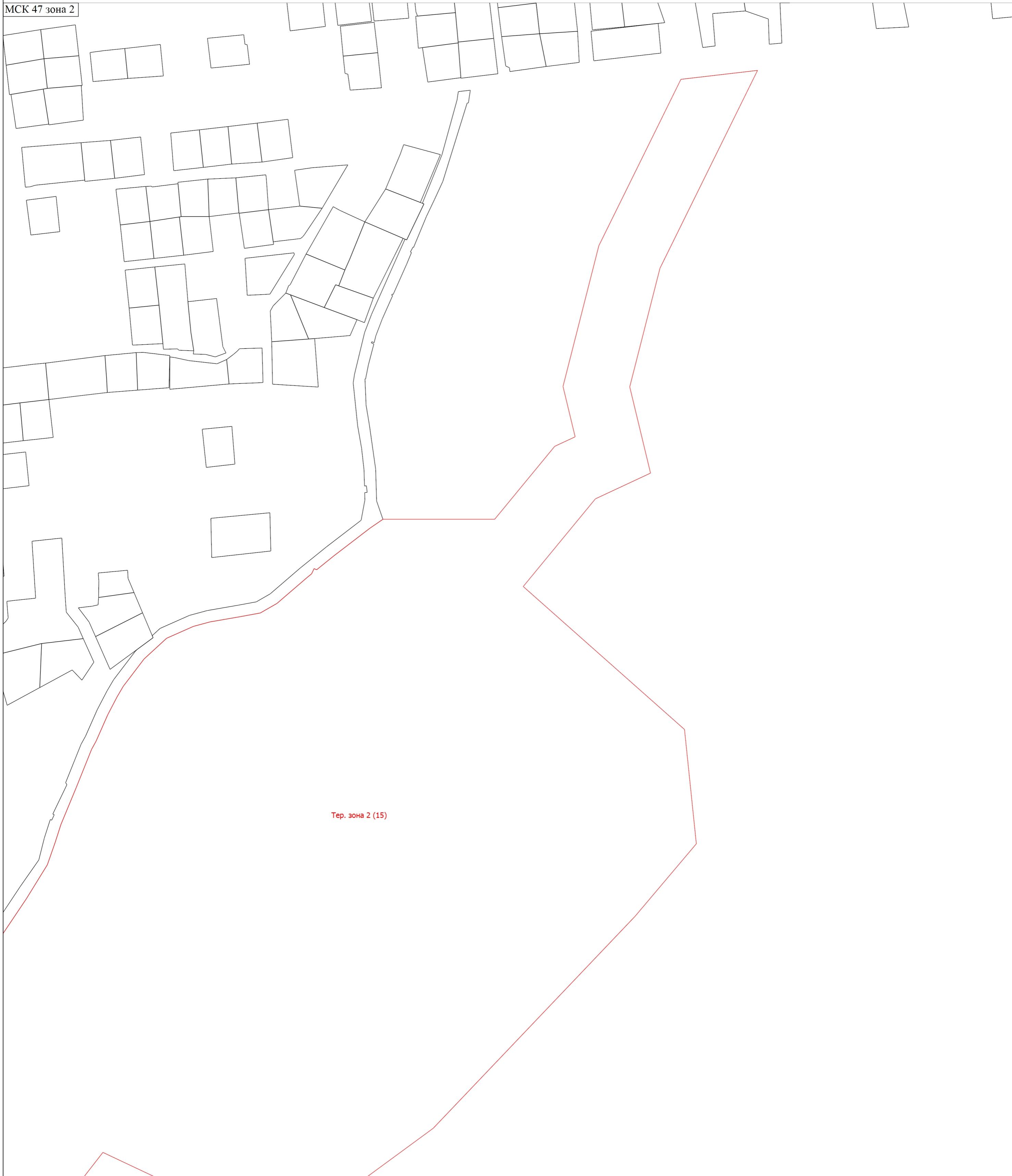
- - вновь образованная часть границы, сведения о которой достаточны для определения ее местоположения
- - Характерная точка границы, сведения о которой позволяют однозначно определить ее положение на местности
- Тер. зона 1 (1) - Территориальная зона ТСХ-1
- n23 - Обозначение характерной точки, местоположение которой не изменилось или было уточнено
- n1 - Обозначение новой характерной точки
- - Существующая часть границы, имеющиеся в ЕГРН сведения о которой достаточны для определения ее местоположения

Подпись _____

Дата " ____ " _____ г.

Место для оттиска печати (при наличии) лица, составившего описание местоположения границ объекта

МСК 47 зона 2



Масштаб 1:2000

Условные обозначения

- - вновь образованная часть границы, сведения о которой достаточны для определения ее местоположения
- - Характерная точка границы, сведения о которой позволяют однозначно определить ее положение на местности
- Тер. зона 1 (1)** - Территориальная зона ТСХ-1
- n23 - Обозначение характерной точки, местоположение которой не изменилось или было уточнено
- n1 - Обозначение новой характерной точки
- - Существующая часть границы, имеющиеся в ЕГРН сведения о которой достаточны для определения ее местоположения

Подпись _____

Дата " ____ " _____ г.

Место для оттиска печати (при наличии) лица, составившего описание местоположения границ объекта

Раздел 4

План границ объекта

Выносной лист 8

МСК 47 зона 2



Масштаб 1:2000

Условные обозначения

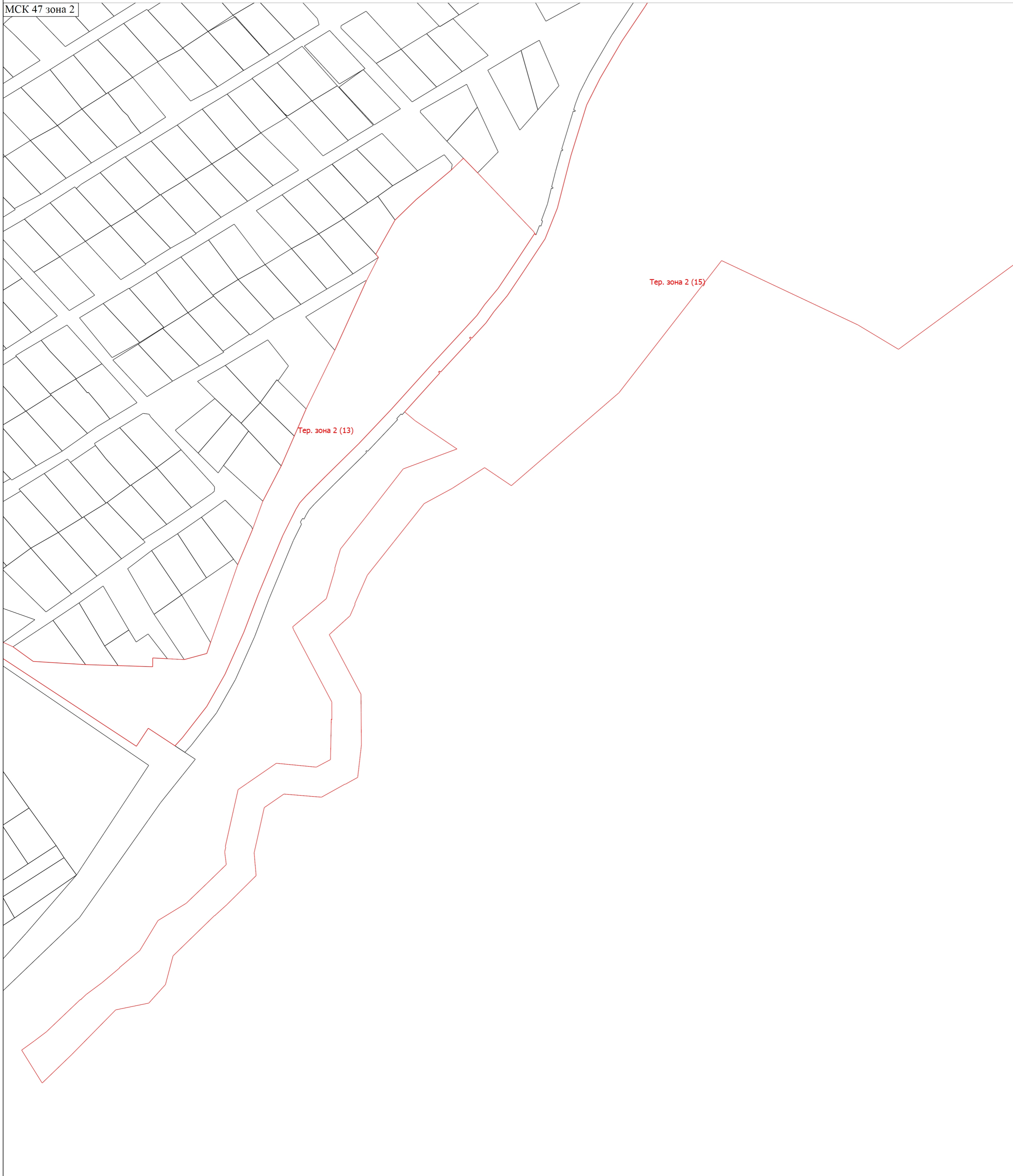
- - вновь образованная часть границы, сведения о которой достаточны для определения ее местоположения
- - Характерная точка границы, сведения о которой позволяют однозначно определить ее положение на местности
- Тер. зона 1 (1) - Территориальная зона ТСХ-1
- n23 - Обозначение характерной точки, местоположение которой не изменилось или было уточнено
- n1 - Обозначение новой характерной точки
- - Существующая часть границы, имеющиеся в ЕГРН сведения о которой достаточны для определения ее местоположения

Подпись _____

Дата " ____ " _____ г.

Место для оттиска печати (при наличии) лица, составившего описание местоположения границ объекта

МСК 47 зона 2



Масштаб 1:2000

Условные обозначения

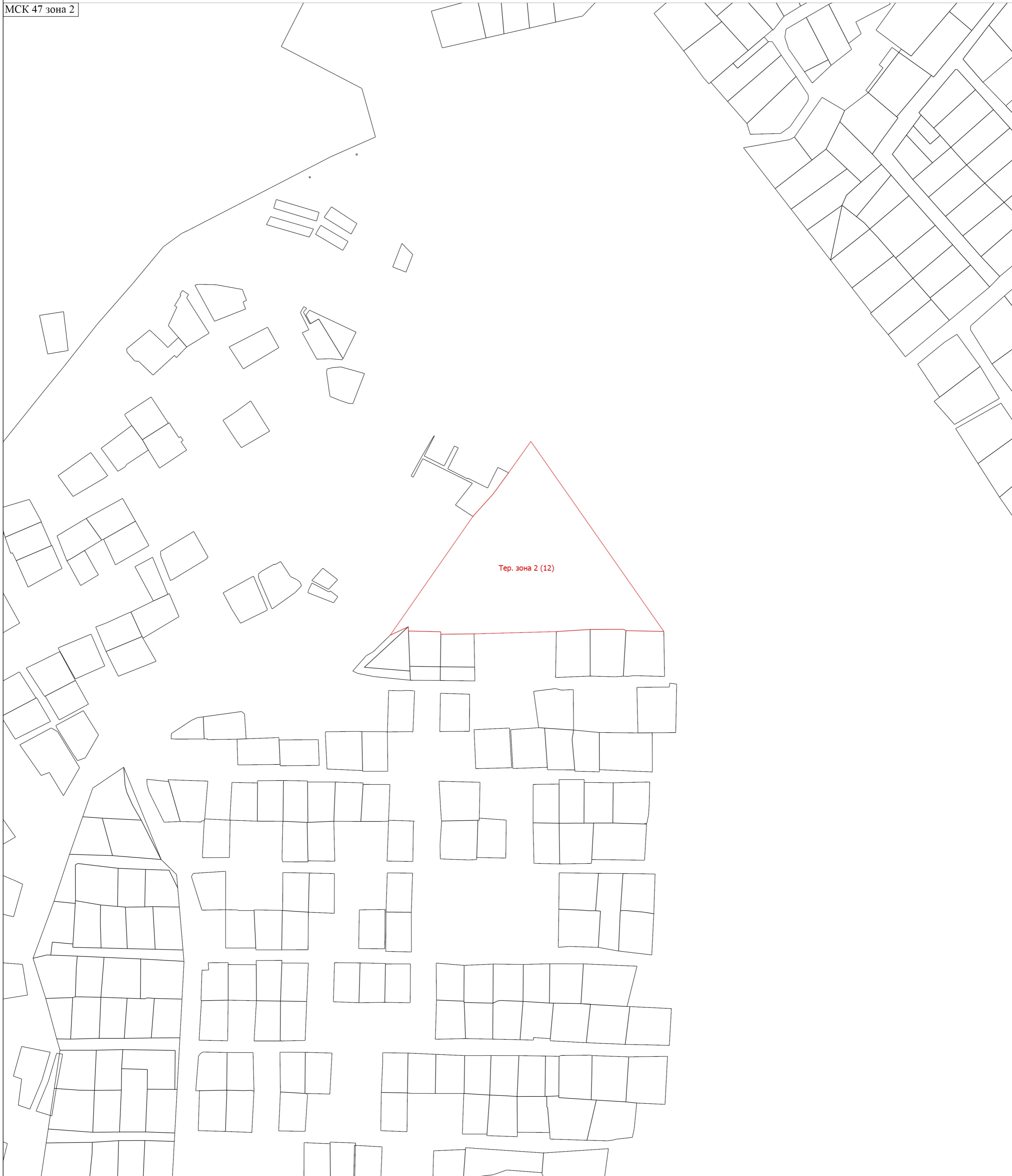
- - вновь образованная часть границы, сведения о которой достаточны для определения ее местоположения
- - Характерная точка границы, сведения о которой позволяют однозначно определить ее положение на местности
- Тер. зона 1 (1) - Территориальная зона ТСХ-1
- n23 - Обозначение характерной точки, местоположение которой не изменилось или было уточнено
- n1 - Обозначение новой характерной точки
- - Существующая часть границы, имеющиеся в ЕГРН сведения о которой достаточны для определения ее местоположения

Подпись _____

Дата " ____ " _____ г.

Место для оттиска печати (при наличии) лица, составившего описание местоположения границ объекта

МСК 47 зона 2



Масштаб 1:2000

Условные обозначения

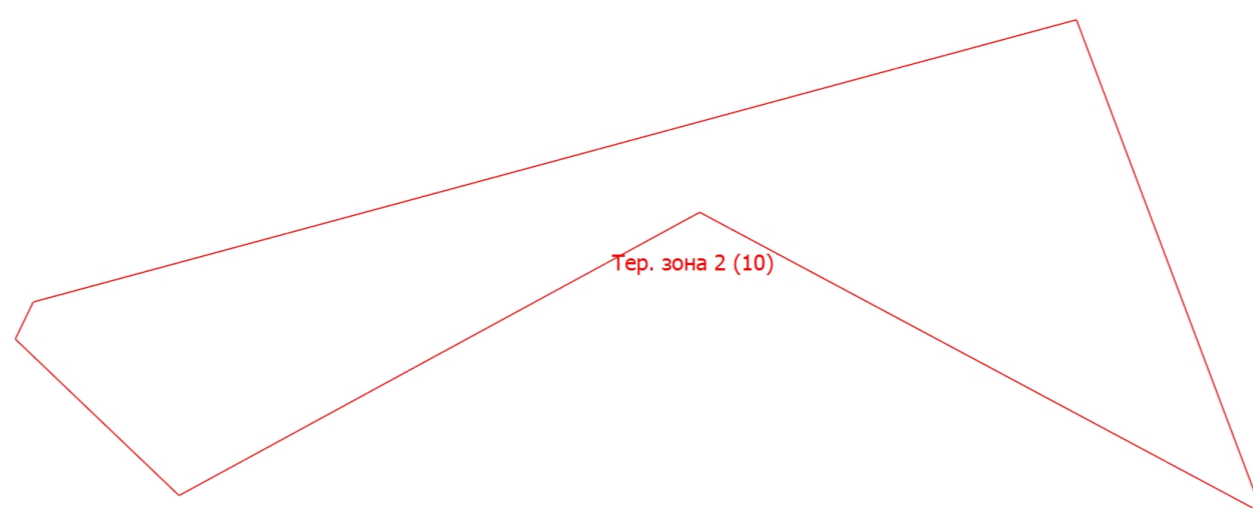
- - вновь образованная часть границы, сведения о которой достаточны для определения ее местоположения
- - Характерная точка границы, сведения о которой позволят однозначно определить ее положение на местности
- Тер. зона 1 (1) - Территориальная зона ТСХ-1
- n23 - Обозначение характерной точки, местоположение которой не изменилось или было уточнено
- n1 - Обозначение новой характерной точки
- - Существующая часть границы, имеющиеся в ЕГРН сведения о которой достаточны для определения ее местоположения

Подпись _____

Дата " ____ " _____ г.

Место для оттиска печати (при наличии) лица, составившего описание местоположения границ объекта

МСК 47 зона 2



Масштаб 1:2000

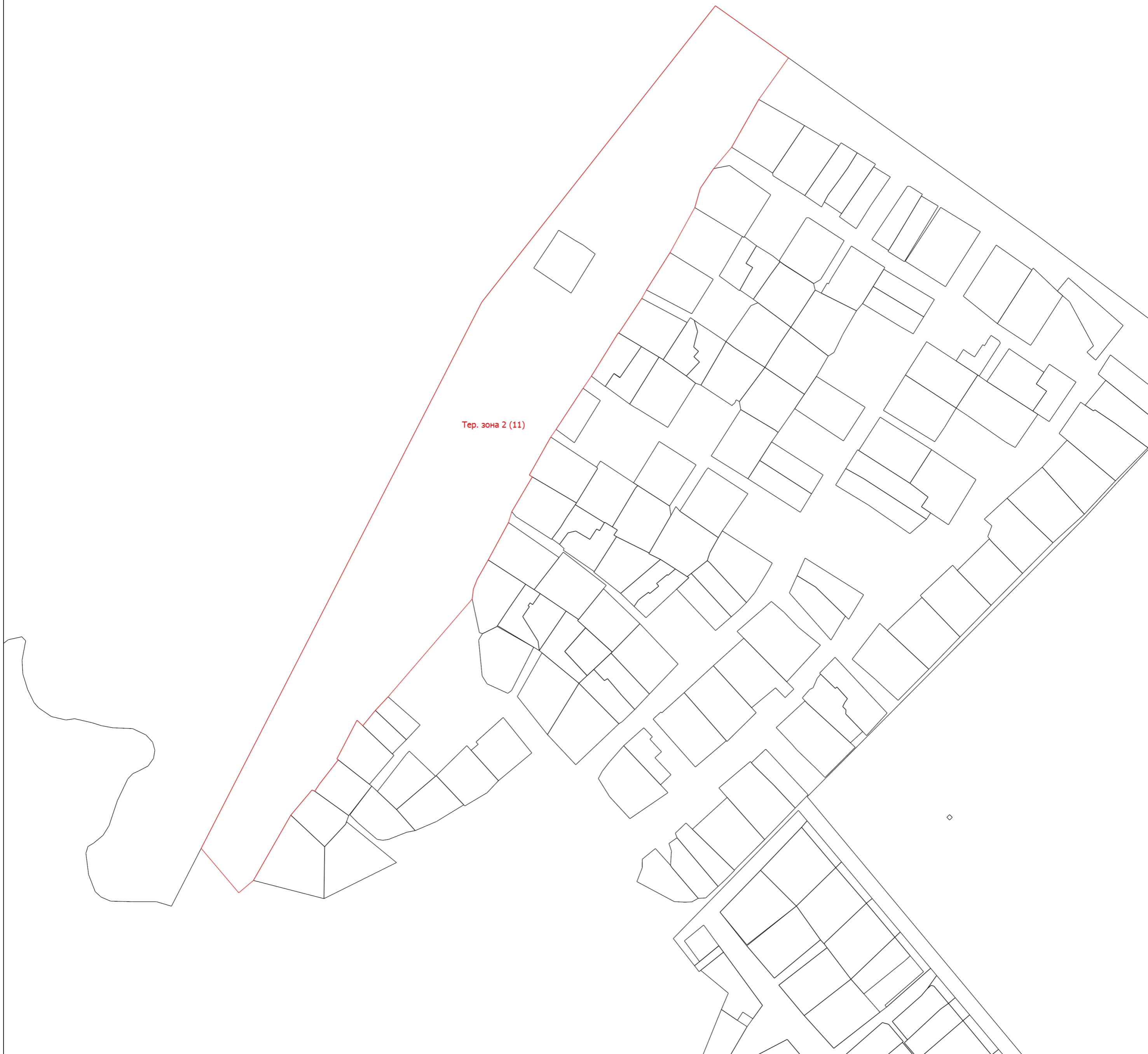
Условные обозначения

- - вновь образованная часть границы, сведения о которой достаточны для определения ее местоположения
- - Характерная точка границы, сведения о которой позволяют однозначно определить ее положение на местности
- Тер. зона 1 (1) - Территориальная зона ТСХ-1
- n23 - Обозначение характерной точки, местоположение которой не изменилось или было уточнено
- n1 - Обозначение новой характерной точки
- - Существующая часть границы, имеющиеся в ЕГРН сведения о которой достаточны для определения ее местоположения

Подпись _____

Дата " ____ " _____ г.

Место для оттиска печати (при наличии) лица, составившего описание местоположения границ объекта



Масштаб 1:2000

Условные обозначения

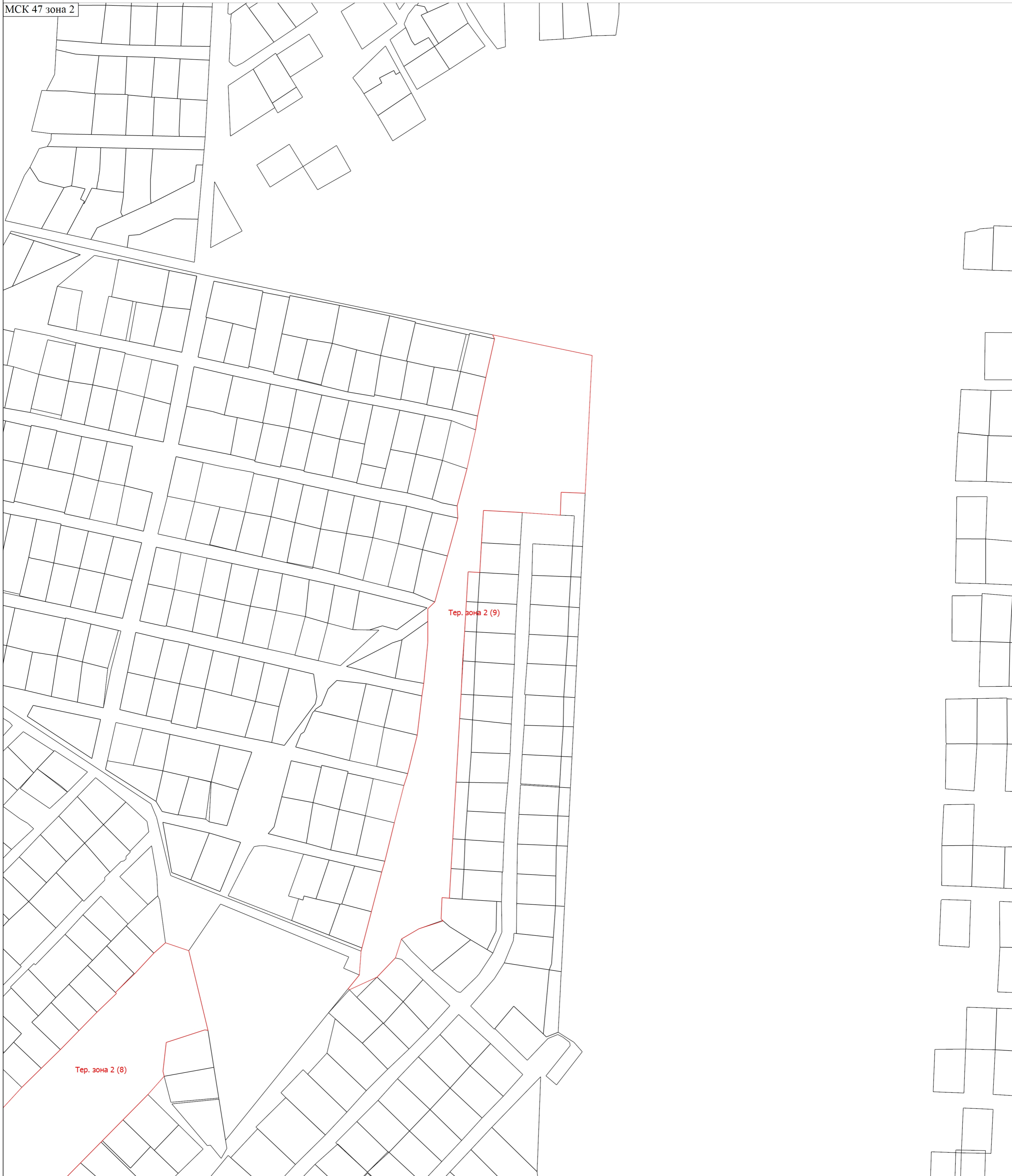
- - вновь образованная часть границы, сведения о которой достаточны для определения ее местоположения
- - Характерная точка границы, сведения о которой позволяют однозначно определить ее положение на местности
- Тер. зона 1 (1) - Территориальная зона ТСХ-1
- n23 - Обозначение характерной точки, местоположение которой не изменилось или было уточнено
- n1 - Обозначение новой характерной точки
- - Существующая часть границы, имеющиеся в ЕГРН сведения о которой достаточны для определения ее местоположения

Подпись _____

Дата " ____ " _____ г.

Место для оттиска печати (при наличии) лица, составившего описание местоположения границ объекта

МСК 47 зона 2



Масштаб 1:2000

Условные обозначения

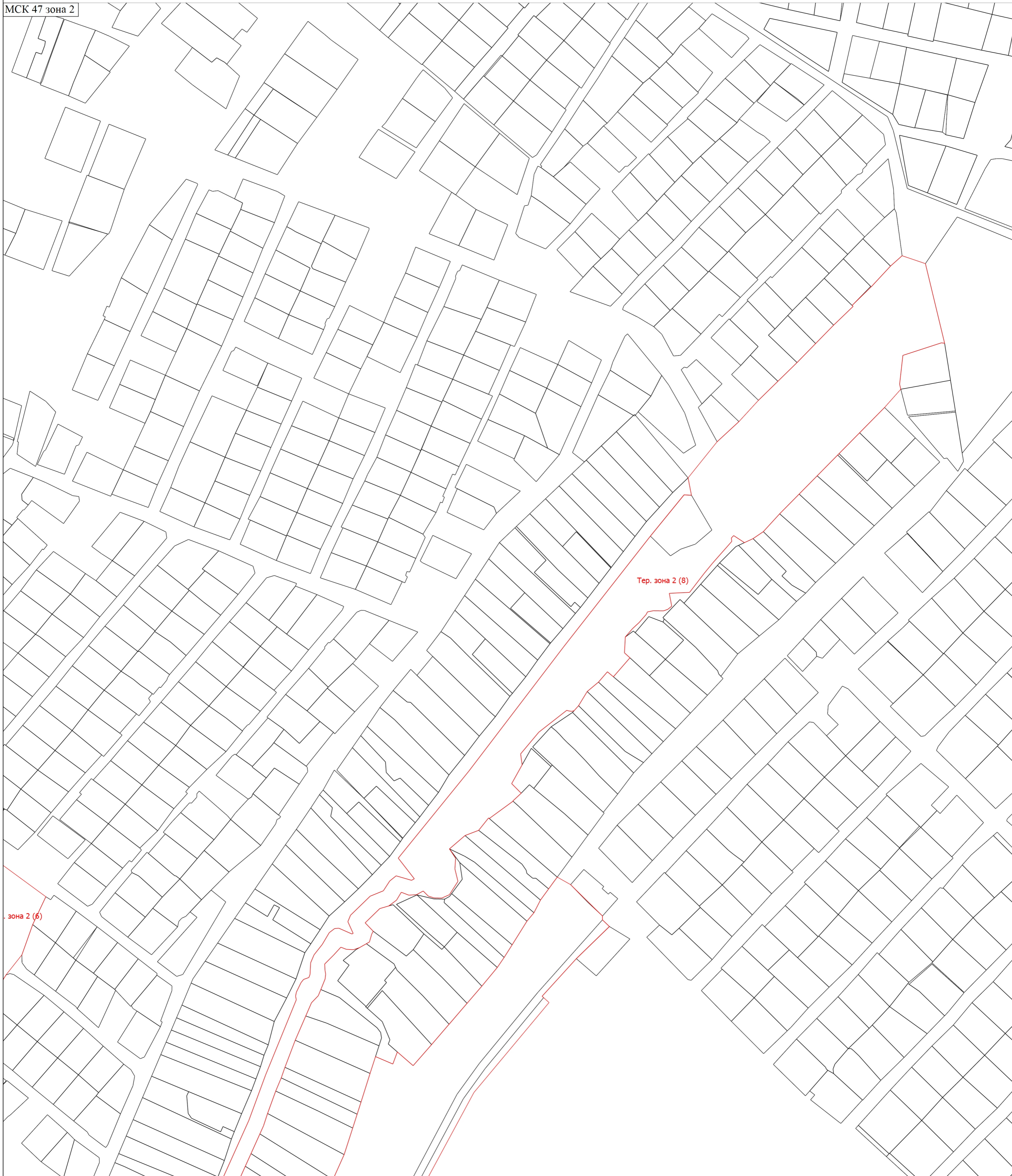
- - вновь образованная часть границы, сведения о которой достаточны для определения ее местоположения
- - Характерная точка границы, сведения о которой позволяют однозначно определить ее положение на местности
- Тер. зона 1 (1)** - Территориальная зона ТСХ-1
- n23** - Обозначение характерной точки, местоположение которой не изменилось или было уточнено
- n1** - Обозначение новой характерной точки
- - Существующая часть границы, имеющиеся в ЕГРН сведения о которой достаточны для определения ее местоположения

Подпись _____

Дата " ____ " _____ г.

Место для оттиска печати (при наличии) лица, составившего описание местоположения границ объекта

МСК 47 зона 2



Масштаб 1:2000

Условные обозначения

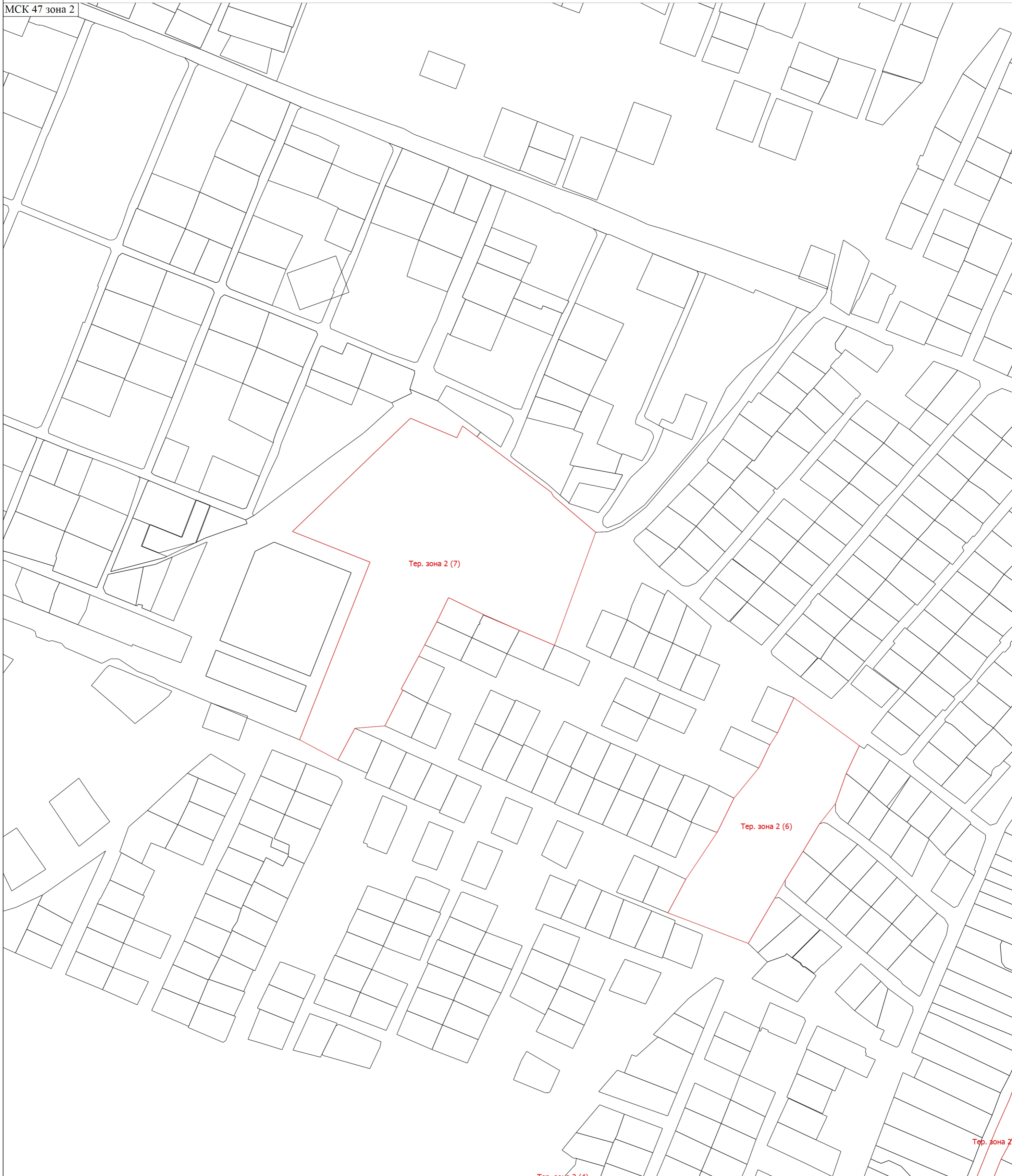
- - вновь образованная часть границы, сведения о которой достаточны для определения ее местоположения
- - Характерная точка границы, сведения о которой позволяют однозначно определить ее положение на местности
- Тер. зона 1 (1) - Территориальная зона ТСХ-1
- n23 - Обозначение характерной точки, местоположение которой не изменилось или было уточнено
- n1 - Обозначение новой характерной точки
- - Существующая часть границы, имеющиеся в ЕГРН сведения о которой достаточны для определения ее местоположения

Подпись _____

Дата " ____ " _____ г.

Место для оттиска печати (при наличии) лица, составившего описание местоположения границ объекта

МСК 47 зона 2



Масштаб 1:2000

Условные обозначения

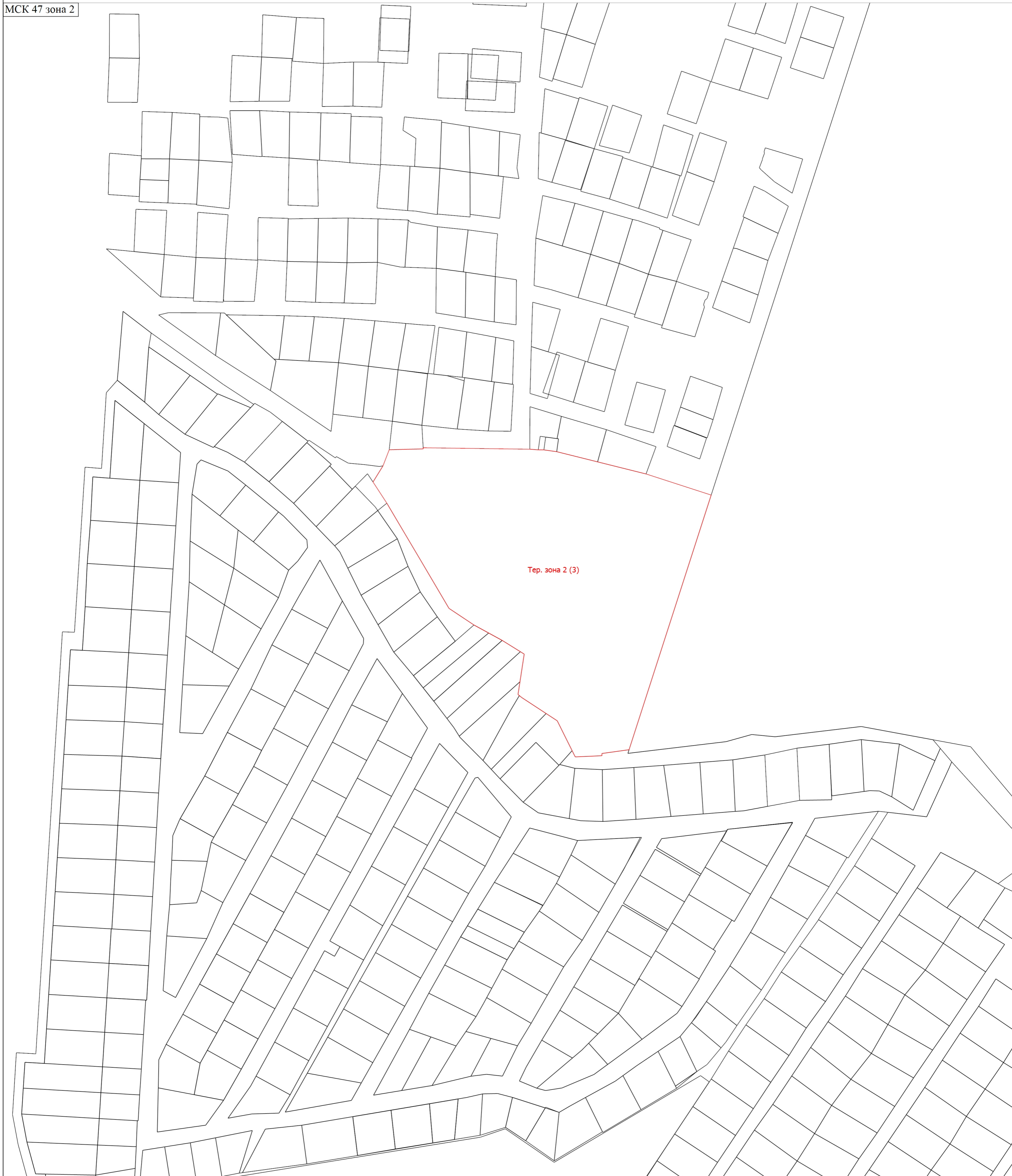
- - вновь образованная часть границы, сведения о которой достаточны для определения ее местоположения
- - Характерная точка границы, сведения о которой позволяют однозначно определить ее положение на местности
- Тер. зона 1 (1) - Территориальная зона ТСХ-1
- n23 - Обозначение характерной точки, местоположение которой не изменилось или было уточнено
- n1 - Обозначение новой характерной точки
- - Существующая часть границы, имеющиеся в ЕГРН сведения о которой достаточны для определения ее местоположения

Подпись _____

Дата " ____ " _____ г.

Место для оттиска печати (при наличии) лица, составившего описание местоположения границ объекта

МСК 47 зона 2



Масштаб 1:2000

Условные обозначения

- - вновь образованная часть границы, сведения о которой достаточны для определения ее местоположения
- - Характерная точка границы, сведения о которой позволяют однозначно определить ее положение на местности
- Тер. зона 1 (1) - Территориальная зона ТСХ-1
- n23 - Обозначение характерной точки, местоположение которой не изменилось или было уточнено
- n1 - Обозначение новой характерной точки
- - Существующая часть границы, имеющиеся в ЕГРН сведения о которой достаточны для определения ее местоположения

Подпись _____

Дата " ____ " _____ г.

Место для оттиска печати (при наличии) лица, составившего описание местоположения границ объекта

МСК 47 зона 2

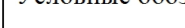


ер. зона 2 (8)

Тер. зона 2 (5)

Тер. зона 2 (2)

Масштаб 1:2000

Условные обозначения

-  - вновь образованная часть границы, сведения о которой достаточны для определения ее местоположения
-  - Характерная точка границы, сведения о которой позволяют однозначно определить ее положение на местности
- Тер. зона 1 (1)** - Территориальная зона ТСХ-1
- n23** - Обозначение характерной точки, местоположение которой не изменилось или было уточнено
- n1** - Обозначение новой характерной точки
-  - Существующая часть границы, имеющиеся в ЕГРН сведения о которой достаточны для определения ее местоположения

Подпись _____

Дата " ____ " _____ г.

Место для оттиска печати (при наличии) лица, составившего описание местоположения границ объекта

МСК 47 зона 2

тер. зона 2 (10)

тер. зона 2 (4)

тер. зона 2 (8)

Масштаб 1:2000

Условные обозначения

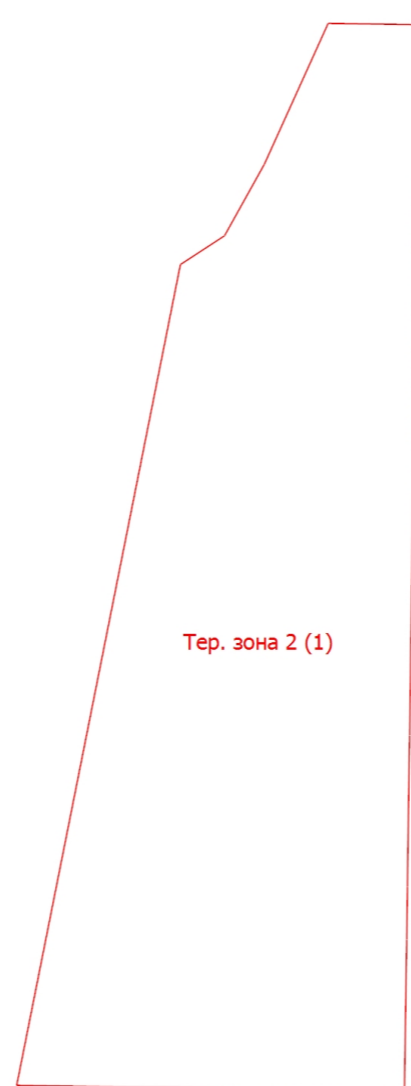
- - вновь образованная часть границы, сведения о которой достаточны для определения ее местоположения
- - Характерная точка границы, сведения о которой позволяют однозначно определить ее положение на местности
- тер. зона 1 (1) - Территориальная зона ТСХ-1
- n23 - Обозначение характерной точки, местоположение которой не изменилось или было уточнено
- n1 - Обозначение новой характерной точки
- - Существующая часть границы, имеющиеся в ЕГРН сведения о которой достаточны для определения ее местоположения

Подпись _____

Дата " ____ " _____ г.

Место для оттиска печати (при наличии) лица, составившего описание местоположения границ объекта

МСК 47 зона 2



Масштаб 1:2000

Условные обозначения

- - Вновь образованная часть границы, сведения о которой достаточны для определения ее местоположения
- - Характерная точка границы, сведения о которой позволяют однозначно определить ее положение на местности
- Тер. зона 1 (1) - Территориальная зона ТСХ-1
- n23 - Обозначение характерной точки, местоположение которой не изменилось или было уточнено
- n1 - Обозначение новой характерной точки
- - Существующая часть границы, имеющиеся в ЕГРН сведения о которой достаточны для определения ее местоположения

Подпись _____

Дата " ____ " _____ г.

Место для оттиска печати (при наличии) лица, составившего описание местоположения границ объекта

ОПИСАНИЕ МЕСТОПОЛОЖЕНИЯ ГРАНИЦ

Граница зоны садоводческих объединений граждан в границах населенного пункта (ТСХ-2)

(наименование объекта, местоположение границ которого описано (далее - объект))

Раздел 1

Сведения об объекте

| № п/п | Характеристики объекта | Описание характеристик |
|-------|---|--|
| 1 | 2 | 3 |
| 1. | Местоположение объекта | Ленинградская область, район Всеволожский, город Сертолово |
| 2. | Площадь объекта +/- величина погрешности определения площади (Р +/- Дельта Р) | 3754767 +/- 678 м ² |
| 3. | Иные характеристики объекта | - |

Раздел 2

Сведения о местоположении границ объекта

1. Система координат МСК 47 зона 2

2. Сведения о характерных точках границ объекта

| Обозначение характерных точек границ | Координаты, м | | Метод определения координат характерной точки | Средняя квадратическая погрешность положения характерной точки (Mt), м | Описание обозначения точки на местности (при наличии) |
|--|---------------|---|---|---|---|
| | X | Y | | | |
| 1 | 2 | 3 | 4 | 5 | 6 |
| - | - | - | - | - | |

3. Сведения о характерных точках части (частей) границы объекта

| Обозначение характерных точек части границы | Координаты, м | | Метод определения координат характерной точки | Средняя квадратическая погрешность положения характерной точки (Mt), м | Описание обозначения точки на местности (при наличии) |
|---|---------------|------------|---|---|---|
| | X | Y | | | |
| 1 | 2 | 3 | 4 | 5 | 6 |
| Часть 1 | | | | | |
| н1 | 462813.73 | 2205622.66 | Картометрический метод | 0.10 | - |
| н2 | 462750.74 | 2205730.13 | Картометрический метод | 0.10 | - |
| н3 | 462728.58 | 2205718.62 | Картометрический метод | 0.10 | - |
| н4 | 462697.45 | 2205702.48 | Картометрический метод | 0.10 | - |
| н5 | 462686.92 | 2205697.02 | Картометрический метод | 0.10 | - |
| н6 | 462611.35 | 2205657.87 | Картометрический метод | 0.10 | - |
| н7 | 462531.28 | 2205825.18 | Картометрический метод | 0.10 | - |
| н8 | 462543.58 | 2205837.38 | Картометрический метод | 0.10 | - |
| н9 | 462591.24 | 2205884.65 | Картометрический метод | 0.10 | - |
| н10 | 462598.33 | 2205891.68 | Картометрический метод | 0.10 | - |
| н11 | 462630.93 | 2205924.00 | Картометрический метод | 0.10 | - |
| н12 | 462647.89 | 2205940.96 | Картометрический метод | 0.10 | - |
| н13 | 462597.04 | 2206060.52 | Картометрический метод | 0.10 | - |
| н14 | 462664.71 | 2206090.15 | Картометрический метод | 0.10 | - |
| н15 | 462651.12 | 2206119.92 | Картометрический метод | 0.10 | - |
| н16 | 462645.44 | 2206132.30 | Картометрический метод | 0.10 | - |

3. Сведения о характерных точках части (частей) границы объекта

| Обозначение характерных точек части границы | Координаты, м | | Метод определения координат характерной точки | Средняя квадратическая погрешность положения характерной точки (Mt), м | Описание обозначения точки на местности (при наличии) |
|---|---------------|------------|---|---|---|
| | X | Y | | | |
| 1 | 2 | 3 | 4 | 5 | 6 |
| н17 | 462597.49 | 2206134.36 | Картометрический метод | 0.10 | - |
| н18 | 462554.84 | 2206091.50 | Картометрический метод | 0.10 | - |
| н19 | 462505.16 | 2206061.03 | Картометрический метод | 0.10 | - |
| н20 | 462495.73 | 2206078.33 | Картометрический метод | 0.10 | - |
| н21 | 462463.83 | 2206136.80 | Картометрический метод | 0.10 | - |
| н22 | 462458.91 | 2206188.77 | Картометрический метод | 0.10 | - |
| н23 | 462452.85 | 2206252.69 | Картометрический метод | 0.10 | - |
| н24 | 462445.56 | 2206329.65 | Картометрический метод | 0.10 | - |
| н25 | 462441.96 | 2206367.74 | Картометрический метод | 0.10 | - |
| н26 | 462441.09 | 2206376.87 | Картометрический метод | 0.10 | - |
| н27 | 462438.71 | 2206402.01 | Картометрический метод | 0.10 | - |
| н28 | 462448.77 | 2206433.94 | Картометрический метод | 0.10 | - |
| н29 | 462421.22 | 2206458.75 | Картометрический метод | 0.10 | - |
| н30 | 462354.96 | 2206526.92 | Картометрический метод | 0.10 | - |
| н31 | 462306.61 | 2206495.04 | Картометрический метод | 0.10 | - |
| н32 | 462253.76 | 2206600.19 | Картометрический метод | 0.10 | - |
| н33 | 462275.29 | 2206609.48 | Картометрический метод | 0.10 | - |
| н34 | 462324.14 | 2206651.61 | Картометрический метод | 0.10 | - |
| н35 | 462324.40 | 2206662.78 | Картометрический метод | 0.10 | - |
| н36 | 462321.94 | 2206678.66 | Картометрический метод | 0.10 | - |
| н37 | 462394.89 | 2206699.50 | Картометрический метод | 0.10 | - |
| н38 | 462414.23 | 2206702.06 | Картометрический метод | 0.10 | - |
| н39 | 462462.95 | 2206768.98 | Картометрический метод | 0.10 | - |
| н40 | 462482.06 | 2206777.85 | Картометрический метод | 0.10 | - |
| н41 | 462486.33 | 2206779.84 | Картометрический метод | 0.10 | - |
| н42 | 462493.14 | 2206783.09 | Картометрический метод | 0.10 | - |

3. Сведения о характерных точках части (частей) границы объекта

| Обозначение характерных точек части границы | Координаты, м | | Метод определения координат характерной точки | Средняя квадратическая погрешность положения характерной точки (Mt), м | Описание обозначения точки на местности (при наличии) |
|---|---------------|------------|---|---|---|
| | X | Y | | | |
| 1 | 2 | 3 | 4 | 5 | 6 |
| н43 | 462569.87 | 2206821.19 | Картометрический метод | 0.10 | - |
| н44 | 462618.21 | 2206844.80 | Картометрический метод | 0.10 | - |
| н45 | 462624.05 | 2206847.50 | Картометрический метод | 0.10 | - |
| н46 | 462612.62 | 2206869.92 | Картометрический метод | 0.10 | - |
| н47 | 462588.82 | 2206910.94 | Картометрический метод | 0.10 | - |
| н48 | 462586.14 | 2206915.67 | Картометрический метод | 0.10 | - |
| н49 | 462567.68 | 2206940.97 | Картометрический метод | 0.10 | - |
| н50 | 462567.36 | 2206941.72 | Картометрический метод | 0.10 | - |
| н51 | 462556.32 | 2206966.12 | Картометрический метод | 0.10 | - |
| н52 | 462531.62 | 2206967.43 | Картометрический метод | 0.10 | - |
| н53 | 462533.75 | 2206973.01 | Картометрический метод | 0.10 | - |
| н54 | 462531.98 | 2206974.78 | Картометрический метод | 0.10 | - |
| н55 | 462528.58 | 2206975.65 | Картометрический метод | 0.10 | - |
| н56 | 462516.60 | 2206976.79 | Картометрический метод | 0.10 | - |
| н57 | 462507.46 | 2206997.70 | Картометрический метод | 0.10 | - |
| н58 | 462497.78 | 2207002.04 | Картометрический метод | 0.10 | - |
| н59 | 462480.05 | 2207040.77 | Картометрический метод | 0.10 | - |
| н60 | 462499.98 | 2207055.10 | Картометрический метод | 0.10 | - |
| н61 | 462483.58 | 2207075.91 | Картометрический метод | 0.10 | - |
| н62 | 462486.35 | 2207078.41 | Картометрический метод | 0.10 | - |
| н63 | 462462.95 | 2207107.02 | Картометрический метод | 0.10 | - |
| н64 | 462456.45 | 2207101.20 | Картометрический метод | 0.10 | - |
| н65 | 462434.28 | 2207124.48 | Картометрический метод | 0.10 | - |
| н66 | 462450.05 | 2207141.57 | Картометрический метод | 0.10 | - |
| н67 | 462456.11 | 2207148.04 | Картометрический метод | 0.10 | - |
| н68 | 462426.58 | 2207180.26 | Картометрический метод | 0.10 | - |

3. Сведения о характерных точках части (частей) границы объекта

| Обозначение характерных точек части границы | Координаты, м | | Метод определения координат характерной точки | Средняя квадратическая погрешность положения характерной точки (Mt), м | Описание обозначения точки на местности (при наличии) |
|---|---------------|------------|---|---|---|
| | X | Y | | | |
| 1 | 2 | 3 | 4 | 5 | 6 |
| н69 | 462452.73 | 2207207.12 | Картометрический метод | 0.10 | - |
| н70 | 462420.84 | 2207234.59 | Картометрический метод | 0.10 | - |
| н71 | 462424.98 | 2207238.73 | Картометрический метод | 0.10 | - |
| н72 | 462420.13 | 2207243.91 | Картометрический метод | 0.10 | - |
| н73 | 462416.69 | 2207244.62 | Картометрический метод | 0.10 | - |
| н74 | 462394.86 | 2207266.00 | Картометрический метод | 0.10 | - |
| н75 | 462390.83 | 2207261.53 | Картометрический метод | 0.10 | - |
| н76 | 462378.49 | 2207272.54 | Картометрический метод | 0.10 | - |
| н77 | 462323.82 | 2207314.79 | Картометрический метод | 0.10 | - |
| н78 | 462275.16 | 2207345.40 | Картометрический метод | 0.10 | - |
| н79 | 462272.77 | 2207347.14 | Картометрический метод | 0.10 | - |
| н80 | 462270.35 | 2207348.91 | Картометрический метод | 0.10 | - |
| н81 | 462249.56 | 2207363.17 | Картометрический метод | 0.10 | - |
| н82 | 462199.85 | 2207399.31 | Картометрический метод | 0.10 | - |
| н83 | 462158.82 | 2207427.71 | Картометрический метод | 0.10 | - |
| н84 | 462155.15 | 2207429.97 | Картометрический метод | 0.10 | - |
| н85 | 462146.45 | 2207434.08 | Картометрический метод | 0.10 | - |
| н86 | 462129.03 | 2207441.94 | Картометрический метод | 0.10 | - |
| н87 | 462085.78 | 2207452.72 | Картометрический метод | 0.10 | - |
| н88 | 462081.80 | 2207432.93 | Картометрический метод | 0.10 | - |
| н89 | 462070.71 | 2207377.99 | Картометрический метод | 0.10 | - |
| н90 | 462080.83 | 2207356.95 | Картометрический метод | 0.10 | - |
| н91 | 462083.35 | 2207347.70 | Картометрический метод | 0.10 | - |
| н92 | 462086.71 | 2207339.24 | Картометрический метод | 0.10 | - |
| н93 | 462085.78 | 2207291.93 | Картометрический метод | 0.10 | - |
| н94 | 462068.70 | 2207278.73 | Картометрический метод | 0.10 | - |

3. Сведения о характерных точках части (частей) границы объекта

| Обозначение характерных точек части границы | Координаты, м | | Метод определения координат характерной точки | Средняя квадратическая погрешность положения характерной точки (Mt), м | Описание обозначения точки на местности (при наличии) |
|---|---------------|------------|---|---|---|
| | X | Y | | | |
| 1 | 2 | 3 | 4 | 5 | 6 |
| н95 | 462061.26 | 2207275.11 | Картометрический метод | 0.10 | - |
| н96 | 462055.91 | 2207255.77 | Картометрический метод | 0.10 | - |
| н97 | 462057.83 | 2207252.28 | Картометрический метод | 0.10 | - |
| н98 | 462005.38 | 2207203.98 | Картометрический метод | 0.10 | - |
| н99 | 461988.82 | 2207187.13 | Картометрический метод | 0.10 | - |
| н100 | 461901.18 | 2207161.85 | Картометрический метод | 0.10 | - |
| н101 | 461864.92 | 2207202.86 | Картометрический метод | 0.10 | - |
| н102 | 461853.07 | 2207216.09 | Картометрический метод | 0.10 | - |
| н103 | 461841.93 | 2207227.59 | Картометрический метод | 0.10 | - |
| н104 | 461821.12 | 2207247.37 | Картометрический метод | 0.10 | - |
| н105 | 461808.28 | 2207231.38 | Картометрический метод | 0.10 | - |
| н106 | 461802.83 | 2207227.44 | Картометрический метод | 0.10 | - |
| н107 | 461786.51 | 2207211.00 | Картометрический метод | 0.10 | - |
| н108 | 461776.06 | 2207197.54 | Картометрический метод | 0.10 | - |
| н109 | 461771.16 | 2207186.16 | Картометрический метод | 0.10 | - |
| н110 | 461777.59 | 2207180.79 | Картометрический метод | 0.10 | - |
| н111 | 461753.41 | 2207148.12 | Картометрический метод | 0.10 | - |
| н112 | 461715.35 | 2207113.26 | Картометрический метод | 0.10 | - |
| н113 | 461689.16 | 2207080.57 | Картометрический метод | 0.10 | - |
| н114 | 461665.19 | 2207105.43 | Картометрический метод | 0.10 | - |
| н115 | 461654.65 | 2207084.28 | Картометрический метод | 0.10 | - |
| н116 | 461636.02 | 2207075.63 | Картометрический метод | 0.10 | - |
| н117 | 461633.38 | 2207074.41 | Картометрический метод | 0.10 | - |
| н118 | 461628.96 | 2207075.98 | Картометрический метод | 0.10 | - |
| н119 | 461623.46 | 2207077.93 | Картометрический метод | 0.10 | - |
| н120 | 461620.66 | 2207078.92 | Картометрический метод | 0.10 | - |

3. Сведения о характерных точках части (частей) границы объекта

| Обозначение характерных точек части границы | Координаты, м | | Метод определения координат характерной точки | Средняя квадратическая погрешность положения характерной точки (Mt), м | Описание обозначения точки на местности (при наличии) |
|---|---------------|------------|---|---|---|
| | X | Y | | | |
| 1 | 2 | 3 | 4 | 5 | 6 |
| н121 | 461614.11 | 2207088.46 | Картометрический метод | 0.10 | - |
| н122 | 461607.47 | 2207090.50 | Картометрический метод | 0.10 | - |
| н123 | 461597.31 | 2207086.76 | Картометрический метод | 0.10 | - |
| н124 | 461595.48 | 2207086.08 | Картометрический метод | 0.10 | - |
| н125 | 461588.19 | 2207093.94 | Картометрический метод | 0.10 | - |
| н126 | 461581.85 | 2207107.70 | Картометрический метод | 0.10 | - |
| н127 | 461581.12 | 2207112.56 | Картометрический метод | 0.10 | - |
| н128 | 461580.26 | 2207118.33 | Картометрический метод | 0.10 | - |
| н129 | 461578.06 | 2207132.97 | Картометрический метод | 0.10 | - |
| н130 | 461577.75 | 2207135.06 | Картометрический метод | 0.10 | - |
| н131 | 461577.20 | 2207138.72 | Картометрический метод | 0.10 | - |
| н132 | 461575.31 | 2207151.36 | Картометрический метод | 0.10 | - |
| н133 | 461580.37 | 2207171.90 | Картометрический метод | 0.10 | - |
| н134 | 461577.30 | 2207197.60 | Картометрический метод | 0.10 | - |
| н135 | 461562.10 | 2207211.15 | Картометрический метод | 0.10 | - |
| н136 | 461557.99 | 2207214.81 | Картометрический метод | 0.10 | - |
| н137 | 461541.82 | 2207217.17 | Картометрический метод | 0.10 | - |
| н138 | 461531.29 | 2207218.71 | Картометрический метод | 0.10 | - |
| н139 | 461522.07 | 2207213.73 | Картометрический метод | 0.10 | - |
| н140 | 461514.93 | 2207209.88 | Картометрический метод | 0.10 | - |
| н141 | 461543.58 | 2207137.52 | Картометрический метод | 0.10 | - |
| н142 | 461568.01 | 2207075.84 | Картометрический метод | 0.10 | - |
| н143 | 461598.07 | 2207017.64 | Картометрический метод | 0.10 | - |
| н144 | 461628.59 | 2206959.53 | Картометрический метод | 0.10 | - |
| н145 | 461657.76 | 2206903.65 | Картометрический метод | 0.10 | - |
| н146 | 461698.52 | 2206824.63 | Картометрический метод | 0.10 | - |

3. Сведения о характерных точках части (частей) границы объекта

| Обозначение характерных точек части границы | Координаты, м | | Метод определения координат характерной точки | Средняя квадратическая погрешность положения характерной точки (Mt), м | Описание обозначения точки на местности (при наличии) |
|---|---------------|------------|---|---|---|
| | X | Y | | | |
| 1 | 2 | 3 | 4 | 5 | 6 |
| n147 | 461734.56 | 2206755.58 | Картометрический метод | 0.10 | - |
| n148 | 461767.49 | 2206691.88 | Картометрический метод | 0.10 | - |
| n149 | 461804.11 | 2206621.70 | Картометрический метод | 0.10 | - |
| n150 | 461836.11 | 2206560.57 | Картометрический метод | 0.10 | - |
| n151 | 461881.59 | 2206465.06 | Картометрический метод | 0.10 | - |
| n152 | 461864.04 | 2206456.63 | Картометрический метод | 0.10 | - |
| n153 | 461822.76 | 2206544.31 | Картометрический метод | 0.10 | - |
| n154 | 461818.65 | 2206552.95 | Картометрический метод | 0.10 | - |
| n155 | 461787.26 | 2206612.91 | Картометрический метод | 0.10 | - |
| n156 | 461750.66 | 2206683.09 | Картометрический метод | 0.10 | - |
| n157 | 461717.70 | 2206746.82 | Картометрический метод | 0.10 | - |
| n158 | 461681.66 | 2206815.87 | Картометрический метод | 0.10 | - |
| n159 | 461640.89 | 2206894.90 | Картометрический метод | 0.10 | - |
| n160 | 461611.76 | 2206950.72 | Картометрический метод | 0.10 | - |
| n161 | 461581.22 | 2207008.86 | Картометрический метод | 0.10 | - |
| n162 | 461550.69 | 2207067.96 | Картометрический метод | 0.10 | - |
| n163 | 461525.91 | 2207130.53 | Картометрический метод | 0.10 | - |
| n164 | 461498.07 | 2207200.82 | Картометрический метод | 0.10 | - |
| n165 | 461485.15 | 2207197.43 | Картометрический метод | 0.10 | - |
| n166 | 461446.06 | 2207204.79 | Картометрический метод | 0.10 | - |
| n167 | 461365.55 | 2207199.06 | Картометрический метод | 0.10 | - |
| n168 | 461345.89 | 2207204.06 | Картометрический метод | 0.10 | - |
| n169 | 461322.47 | 2207186.39 | Картометрический метод | 0.10 | - |
| n170 | 461279.73 | 2207174.89 | Картометрический метод | 0.10 | - |
| n171 | 461268.69 | 2207145.03 | Картометрический метод | 0.10 | - |
| n172 | 461229.77 | 2207111.28 | Картометрический метод | 0.10 | - |

3. Сведения о характерных точках части (частей) границы объекта

| Обозначение характерных точек части границы | Координаты, м | | Метод определения координат характерной точки | Средняя квадратическая погрешность положения характерной точки (Mt), м | Описание обозначения точки на местности (при наличии) |
|---|---------------|------------|---|---|---|
| | X | Y | | | |
| 1 | 2 | 3 | 4 | 5 | 6 |
| н173 | 461218.43 | 2207092.58 | Картометрический метод | 0.10 | - |
| н174 | 461214.47 | 2207069.94 | Картометрический метод | 0.10 | - |
| н175 | 461204.86 | 2207065.68 | Картометрический метод | 0.10 | - |
| н176 | 461195.06 | 2207064.98 | Картометрический метод | 0.10 | - |
| н177 | 461186.48 | 2207064.54 | Картометрический метод | 0.10 | - |
| н178 | 461183.60 | 2207057.85 | Картометрический метод | 0.10 | - |
| н179 | 461185.84 | 2207050.96 | Картометрический метод | 0.10 | - |
| н180 | 461189.27 | 2207046.16 | Картометрический метод | 0.10 | - |
| н181 | 461193.19 | 2207044.90 | Картометрический метод | 0.10 | - |
| н182 | 461207.05 | 2207049.46 | Картометрический метод | 0.10 | - |
| н183 | 461224.05 | 2207049.06 | Картометрический метод | 0.10 | - |
| н184 | 461252.34 | 2207043.38 | Картометрический метод | 0.10 | - |
| н185 | 461273.72 | 2207047.26 | Картометрический метод | 0.10 | - |
| н186 | 461293.17 | 2207045.33 | Картометрический метод | 0.10 | - |
| н187 | 461309.48 | 2207028.59 | Картометрический метод | 0.10 | - |
| н188 | 461310.45 | 2207009.99 | Картометрический метод | 0.10 | - |
| н189 | 461317.78 | 2206993.52 | Картометрический метод | 0.10 | - |
| н190 | 461321.79 | 2206982.21 | Картометрический метод | 0.10 | - |
| н191 | 461314.47 | 2206960.20 | Картометрический метод | 0.10 | - |
| н192 | 461313.95 | 2206948.07 | Картометрический метод | 0.10 | - |
| н193 | 461319.93 | 2206941.43 | Картометрический метод | 0.10 | - |
| н194 | 461333.26 | 2206938.85 | Картометрический метод | 0.10 | - |
| н195 | 461348.49 | 2206941.04 | Картометрический метод | 0.10 | - |
| н196 | 461376.40 | 2206951.52 | Картометрический метод | 0.10 | - |
| н197 | 461391.25 | 2206947.74 | Картометрический метод | 0.10 | - |
| н198 | 461407.47 | 2206933.36 | Картометрический метод | 0.10 | - |

3. Сведения о характерных точках части (частей) границы объекта

| Обозначение характерных точек части границы | Координаты, м | | Метод определения координат характерной точки | Средняя квадратическая погрешность положения характерной точки (Mt), м | Описание обозначения точки на местности (при наличии) |
|---|---------------|------------|---|---|---|
| | X | Y | | | |
| 1 | 2 | 3 | 4 | 5 | 6 |
| н199 | 461408.09 | 2206907.47 | Картометрический метод | 0.10 | - |
| н200 | 461412.96 | 2206900.68 | Картометрический метод | 0.10 | - |
| н201 | 461427.48 | 2206893.69 | Картометрический метод | 0.10 | - |
| н202 | 461433.42 | 2206882.01 | Картометрический метод | 0.10 | - |
| н203 | 461448.34 | 2206874.77 | Картометрический метод | 0.10 | - |
| н204 | 461477.52 | 2206879.44 | Картометрический метод | 0.10 | - |
| н205 | 461498.80 | 2206894.72 | Картометрический метод | 0.10 | - |
| н206 | 461523.81 | 2206894.32 | Картометрический метод | 0.10 | - |
| н207 | 461535.41 | 2206874.26 | Картометрический метод | 0.10 | - |
| н208 | 461553.48 | 2206849.42 | Картометрический метод | 0.10 | - |
| н209 | 461550.88 | 2206823.72 | Картометрический метод | 0.10 | - |
| н210 | 461547.01 | 2206816.72 | Картометрический метод | 0.10 | - |
| н211 | 461544.89 | 2206812.96 | Картометрический метод | 0.10 | - |
| н212 | 461544.32 | 2206812.68 | Картометрический метод | 0.10 | - |
| н213 | 461534.24 | 2206807.87 | Картометрический метод | 0.10 | - |
| н214 | 461491.60 | 2206825.08 | Картометрический метод | 0.10 | - |
| н215 | 461464.82 | 2206814.44 | Картометрический метод | 0.10 | - |
| н216 | 461455.49 | 2206805.34 | Картометрический метод | 0.10 | - |
| н217 | 461451.48 | 2206793.91 | Картометрический метод | 0.10 | - |
| н218 | 461453.97 | 2206785.38 | Картометрический метод | 0.10 | - |
| н219 | 461469.75 | 2206761.63 | Картометрический метод | 0.10 | - |
| н220 | 461486.34 | 2206753.02 | Картометрический метод | 0.10 | - |
| н221 | 461493.67 | 2206744.92 | Картометрический метод | 0.10 | - |
| н222 | 461495.30 | 2206737.57 | Картометрический метод | 0.10 | - |
| н223 | 461490.82 | 2206730.30 | Картометрический метод | 0.10 | - |
| н224 | 461474.92 | 2206725.35 | Картометрический метод | 0.10 | - |

3. Сведения о характерных точках части (частей) границы объекта

| Обозначение характерных точек части границы | Координаты, м | | Метод определения координат характерной точки | Средняя квадратическая погрешность положения характерной точки (Mt), м | Описание обозначения точки на местности (при наличии) |
|---|---------------|------------|---|---|---|
| | X | Y | | | |
| 1 | 2 | 3 | 4 | 5 | 6 |
| н225 | 461472.14 | 2206718.83 | Картометрический метод | 0.10 | - |
| н226 | 461473.35 | 2206708.55 | Картометрический метод | 0.10 | - |
| н227 | 461479.38 | 2206699.87 | Картометрический метод | 0.10 | - |
| н228 | 461510.76 | 2206697.08 | Картометрический метод | 0.10 | - |
| н229 | 461517.08 | 2206685.84 | Картометрический метод | 0.10 | - |
| н230 | 461525.82 | 2206680.16 | Картометрический метод | 0.10 | - |
| н231 | 461544.24 | 2206678.51 | Картометрический метод | 0.10 | - |
| н232 | 461552.86 | 2206672.18 | Картометрический метод | 0.10 | - |
| н233 | 461558.84 | 2206660.22 | Картометрический метод | 0.10 | - |
| н234 | 461559.10 | 2206652.46 | Картометрический метод | 0.10 | - |
| н235 | 461564.92 | 2206648.21 | Картометрический метод | 0.10 | - |
| н236 | 461595.39 | 2206636.16 | Картометрический метод | 0.10 | - |
| н237 | 461601.24 | 2206620.47 | Картометрический метод | 0.10 | - |
| н238 | 461610.17 | 2206611.43 | Картометрический метод | 0.10 | - |
| н239 | 461621.67 | 2206575.49 | Картометрический метод | 0.10 | - |
| н240 | 461629.14 | 2206569.19 | Картометрический метод | 0.10 | - |
| н241 | 461653.09 | 2206561.65 | Картометрический метод | 0.10 | - |
| н242 | 461654.56 | 2206551.22 | Картометрический метод | 0.10 | - |
| н243 | 461645.79 | 2206531.63 | Картометрический метод | 0.10 | - |
| н244 | 461652.39 | 2206518.96 | Картометрический метод | 0.10 | - |
| н245 | 461673.20 | 2206500.76 | Картометрический метод | 0.10 | - |
| н246 | 461671.55 | 2206483.25 | Картометрический метод | 0.10 | - |
| н247 | 461658.39 | 2206462.84 | Картометрический метод | 0.10 | - |
| н248 | 461630.77 | 2206403.48 | Картометрический метод | 0.10 | - |
| н249 | 461743.21 | 2206386.28 | Картометрический метод | 0.10 | - |
| н250 | 461756.67 | 2206384.22 | Картометрический метод | 0.10 | - |

3. Сведения о характерных точках части (частей) границы объекта

| Обозначение характерных точек части границы | Координаты, м | | Метод определения координат характерной точки | Средняя квадратическая погрешность положения характерной точки (Mt), м | Описание обозначения точки на местности (при наличии) |
|---|---------------|------------|---|---|---|
| | X | Y | | | |
| 1 | 2 | 3 | 4 | 5 | 6 |
| н251 | 461775.14 | 2206387.37 | Картометрический метод | 0.10 | - |
| н252 | 461803.60 | 2206400.19 | Картометрический метод | 0.10 | - |
| н253 | 461827.91 | 2206412.83 | Картометрический метод | 0.10 | - |
| н254 | 461827.82 | 2206413.01 | Картометрический метод | 0.10 | - |
| н255 | 461898.64 | 2206450.71 | Картометрический метод | 0.10 | - |
| н256 | 461987.45 | 2206497.99 | Картометрический метод | 0.10 | - |
| н257 | 462186.41 | 2206081.80 | Картометрический метод | 0.10 | - |
| н258 | 462211.45 | 2206093.34 | Картометрический метод | 0.10 | - |
| н259 | 462528.22 | 2205478.64 | Картометрический метод | 0.10 | - |
| н260 | 462562.65 | 2205496.02 | Картометрический метод | 0.10 | - |
| н261 | 462607.74 | 2205518.74 | Картометрический метод | 0.10 | - |
| н262 | 462628.90 | 2205529.42 | Картометрический метод | 0.10 | - |
| н263 | 462649.63 | 2205539.89 | Картометрический метод | 0.10 | - |
| н264 | 462742.62 | 2205586.76 | Картометрический метод | 0.10 | - |
| н265 | 462744.59 | 2205587.77 | Картометрический метод | 0.10 | - |
| н266 | 462753.56 | 2205592.30 | Картометрический метод | 0.10 | - |
| н267 | 462794.16 | 2205612.78 | Картометрический метод | 0.10 | - |
| н1 | 462813.73 | 2205622.66 | Картометрический метод | 0.10 | - |
| Часть 2 | | | | | |
| н268 | 463052.61 | 2210225.65 | Картометрический метод | 0.10 | - |
| н269 | 463042.44 | 2210260.42 | Картометрический метод | 0.10 | - |
| н270 | 463038.92 | 2210272.46 | Картометрический метод | 0.10 | - |
| н271 | 463018.25 | 2210343.14 | Картометрический метод | 0.10 | - |
| н272 | 462739.36 | 2210579.16 | Картометрический метод | 0.10 | - |
| н273 | 462393.71 | 2210859.06 | Картометрический метод | 0.10 | - |
| н274 | 462103.58 | 2210523.75 | Картометрический метод | 0.10 | - |

3. Сведения о характерных точках части (частей) границы объекта

| Обозначение характерных точек части границы | Координаты, м | | Метод определения координат характерной точки | Средняя квадратическая погрешность положения характерной точки (Mt), м | Описание обозначения точки на местности (при наличии) |
|---|---------------|------------|---|---|---|
| | X | Y | | | |
| 1 | 2 | 3 | 4 | 5 | 6 |
| н275 | 462241.89 | 2210383.41 | Картометрический метод | 0.10 | - |
| н276 | 462539.71 | 2210176.68 | Картометрический метод | 0.10 | - |
| н277 | 462748.81 | 2210001.36 | Картометрический метод | 0.10 | - |
| н278 | 462999.53 | 2209772.26 | Картометрический метод | 0.10 | - |
| н279 | 463018.35 | 2209758.01 | Картометрический метод | 0.10 | - |
| н280 | 463030.51 | 2209748.26 | Картометрический метод | 0.10 | - |
| н281 | 463040.49 | 2209739.42 | Картометрический метод | 0.10 | - |
| н268 | 463052.61 | 2210225.65 | Картометрический метод | 0.10 | - |
| Часть 3 | | | | | |
| н282 | 463188.69 | 2206967.37 | Картометрический метод | 0.10 | - |
| н283 | 463168.61 | 2206997.03 | Картометрический метод | 0.10 | - |
| н284 | 463168.45 | 2206997.64 | Картометрический метод | 0.10 | - |
| н285 | 463147.47 | 2207049.43 | Картометрический метод | 0.10 | - |
| н286 | 463141.72 | 2207073.62 | Картометрический метод | 0.10 | - |
| н287 | 463125.51 | 2207146.00 | Картометрический метод | 0.10 | - |
| н288 | 463125.47 | 2207146.19 | Картометрический метод | 0.10 | - |
| н289 | 463120.71 | 2207170.36 | Картометрический метод | 0.10 | - |
| н290 | 463106.65 | 2207222.63 | Картометрический метод | 0.10 | - |
| н291 | 463101.92 | 2207246.40 | Картометрический метод | 0.10 | - |
| н292 | 463099.45 | 2207252.19 | Картометрический метод | 0.10 | - |
| н293 | 463084.35 | 2207272.01 | Картометрический метод | 0.10 | - |
| н294 | 463068.80 | 2207291.79 | Картометрический метод | 0.10 | - |
| н295 | 463056.39 | 2207312.63 | Картометрический метод | 0.10 | - |
| н296 | 463054.90 | 2207312.77 | Картометрический метод | 0.10 | - |
| н297 | 463038.76 | 2207334.52 | Картометрический метод | 0.10 | - |
| н298 | 463019.92 | 2207358.07 | Картометрический метод | 0.10 | - |

3. Сведения о характерных точках части (частей) границы объекта

| Обозначение характерных точек части границы | Координаты, м | | Метод определения координат характерной точки | Средняя квадратическая погрешность положения характерной точки (Mt), м | Описание обозначения точки на местности (при наличии) |
|---|---------------|------------|---|---|---|
| | X | Y | | | |
| 1 | 2 | 3 | 4 | 5 | 6 |
| н299 | 463001.10 | 2207381.21 | Картометрический метод | 0.10 | - |
| н300 | 463005.61 | 2207384.25 | Картометрический метод | 0.10 | - |
| н301 | 463005.76 | 2207384.37 | Картометрический метод | 0.10 | - |
| н302 | 463021.38 | 2207392.85 | Картометрический метод | 0.10 | - |
| н303 | 463027.59 | 2207399.30 | Картометрический метод | 0.10 | - |
| н304 | 463052.10 | 2207416.46 | Картометрический метод | 0.10 | - |
| н305 | 463060.21 | 2207422.13 | Картометрический метод | 0.10 | - |
| н306 | 463076.61 | 2207433.65 | Картометрический метод | 0.10 | - |
| н307 | 463053.60 | 2207466.33 | Картометрический метод | 0.10 | - |
| н308 | 463053.07 | 2207467.94 | Картометрический метод | 0.10 | - |
| н309 | 463025.23 | 2207539.91 | Картометрический метод | 0.10 | - |
| н310 | 463024.75 | 2207540.82 | Картометрический метод | 0.10 | - |
| н311 | 463025.79 | 2207541.15 | Картометрический метод | 0.10 | - |
| н312 | 463039.80 | 2207563.66 | Картометрический метод | 0.10 | - |
| н313 | 463056.85 | 2207603.90 | Картометрический метод | 0.10 | - |
| н314 | 463073.96 | 2207643.78 | Картометрический метод | 0.10 | - |
| н315 | 463079.75 | 2207656.88 | Картометрический метод | 0.10 | - |
| н316 | 463122.52 | 2207757.93 | Картометрический метод | 0.10 | - |
| н317 | 463119.21 | 2207774.05 | Картометрический метод | 0.10 | - |
| н318 | 462944.87 | 2207771.28 | Картометрический метод | 0.10 | - |
| н319 | 462844.27 | 2207830.51 | Картометрический метод | 0.10 | - |
| н320 | 462799.41 | 2207837.21 | Картометрический метод | 0.10 | - |
| н321 | 462768.03 | 2207837.55 | Картометрический метод | 0.10 | - |
| н322 | 462738.14 | 2207827.99 | Картометрический метод | 0.10 | - |
| н323 | 462512.95 | 2207740.12 | Картометрический метод | 0.10 | - |
| н324 | 462193.81 | 2207691.10 | Картометрический метод | 0.10 | - |

3. Сведения о характерных точках части (частей) границы объекта

| Обозначение характерных точек части границы | Координаты, м | | Метод определения координат характерной точки | Средняя квадратическая погрешность положения характерной точки (Mt), м | Описание обозначения точки на местности (при наличии) |
|---|---------------|------------|---|---|---|
| | X | Y | | | |
| 1 | 2 | 3 | 4 | 5 | 6 |
| н325 | 462178.39 | 2207667.26 | Картометрический метод | 0.10 | - |
| н326 | 462163.83 | 2207637.72 | Картометрический метод | 0.10 | - |
| н327 | 462123.50 | 2207558.35 | Картометрический метод | 0.10 | - |
| н328 | 462152.18 | 2207550.38 | Картометрический метод | 0.10 | - |
| н329 | 462175.41 | 2207542.44 | Картометрический метод | 0.10 | - |
| н330 | 462184.88 | 2207539.21 | Картометрический метод | 0.10 | - |
| н331 | 462226.04 | 2207522.00 | Картометрический метод | 0.10 | - |
| н332 | 462260.94 | 2207508.76 | Картометрический метод | 0.10 | - |
| н333 | 462296.91 | 2207490.91 | Картометрический метод | 0.10 | - |
| н334 | 462345.73 | 2207452.45 | Картометрический метод | 0.10 | - |
| н335 | 462353.39 | 2207446.22 | Картометрический метод | 0.10 | - |
| н336 | 462366.05 | 2207438.23 | Картометрический метод | 0.10 | - |
| н337 | 462385.37 | 2207419.92 | Картометрический метод | 0.10 | - |
| н338 | 462428.84 | 2207382.44 | Картометрический метод | 0.10 | - |
| н339 | 462434.77 | 2207380.36 | Картометрический метод | 0.10 | - |
| н340 | 462442.03 | 2207374.70 | Картометрический метод | 0.10 | - |
| н341 | 462447.89 | 2207370.14 | Картометрический метод | 0.10 | - |
| н342 | 462458.62 | 2207361.75 | Картометрический метод | 0.10 | - |
| н343 | 462468.03 | 2207352.03 | Картометрический метод | 0.10 | - |
| н344 | 462473.86 | 2207333.23 | Картометрический метод | 0.10 | - |
| н345 | 462510.16 | 2207274.46 | Картометрический метод | 0.10 | - |
| н346 | 462554.36 | 2207192.18 | Картометрический метод | 0.10 | - |
| н347 | 462565.98 | 2207170.54 | Картометрический метод | 0.10 | - |
| н348 | 462580.62 | 2207143.30 | Картометрический метод | 0.10 | - |
| н349 | 462579.86 | 2207142.59 | Картометрический метод | 0.10 | - |
| н350 | 462598.82 | 2207106.75 | Картометрический метод | 0.10 | - |

3. Сведения о характерных точках части (частей) границы объекта

| Обозначение характерных точек части границы | Координаты, м | | Метод определения координат характерной точки | Средняя квадратическая погрешность положения характерной точки (Mt), м | Описание обозначения точки на местности (при наличии) |
|---|---------------|------------|---|---|---|
| | X | Y | | | |
| 1 | 2 | 3 | 4 | 5 | 6 |
| н351 | 462625.15 | 2207058.77 | Картометрический метод | 0.10 | - |
| н352 | 462628.62 | 2207057.75 | Картометрический метод | 0.10 | - |
| н353 | 462631.81 | 2207050.33 | Картометрический метод | 0.10 | - |
| н354 | 462631.69 | 2207045.82 | Картометрический метод | 0.10 | - |
| н355 | 462639.02 | 2207031.04 | Картометрический метод | 0.10 | - |
| н356 | 462671.18 | 2206965.96 | Картометрический метод | 0.10 | - |
| н357 | 462687.63 | 2206924.29 | Картометрический метод | 0.10 | - |
| н358 | 462698.57 | 2206899.39 | Картометрический метод | 0.10 | - |
| н359 | 462704.04 | 2206886.94 | Картометрический метод | 0.10 | - |
| н360 | 462704.62 | 2206879.38 | Картометрический метод | 0.10 | - |
| н361 | 462706.06 | 2206876.25 | Картометрический метод | 0.10 | - |
| н362 | 462715.62 | 2206855.30 | Картометрический метод | 0.10 | - |
| н363 | 462714.49 | 2206854.76 | Картометрический метод | 0.10 | - |
| н364 | 462729.73 | 2206823.83 | Картометрический метод | 0.10 | - |
| н365 | 462738.08 | 2206805.51 | Картометрический метод | 0.10 | - |
| н366 | 462746.43 | 2206787.19 | Картометрический метод | 0.10 | - |
| н367 | 462760.71 | 2206754.77 | Картометрический метод | 0.10 | - |
| н368 | 462771.34 | 2206728.15 | Картометрический метод | 0.10 | - |
| н369 | 462771.64 | 2206718.65 | Картометрический метод | 0.10 | - |
| н370 | 462797.30 | 2206668.89 | Картометрический метод | 0.10 | - |
| н371 | 462813.18 | 2206638.84 | Картометрический метод | 0.10 | - |
| н372 | 462825.77 | 2206609.69 | Картометрический метод | 0.10 | - |
| н373 | 462832.49 | 2206594.75 | Картометрический метод | 0.10 | - |
| н374 | 462840.76 | 2206574.69 | Картометрический метод | 0.10 | - |
| н375 | 462844.86 | 2206570.88 | Картометрический метод | 0.10 | - |
| н376 | 462845.45 | 2206570.27 | Картометрический метод | 0.10 | - |

3. Сведения о характерных точках части (частей) границы объекта

| Обозначение характерных точек части границы | Координаты, м | | Метод определения координат характерной точки | Средняя квадратическая погрешность положения характерной точки (Mt), м | Описание обозначения точки на местности (при наличии) |
|---|---------------|------------|---|---|---|
| | X | Y | | | |
| 1 | 2 | 3 | 4 | 5 | 6 |
| н377 | 462848.11 | 2206564.04 | Картометрический метод | 0.10 | - |
| н378 | 462848.14 | 2206563.42 | Картометрический метод | 0.10 | - |
| н379 | 462847.87 | 2206558.11 | Картометрический метод | 0.10 | - |
| н380 | 462897.61 | 2206438.53 | Картометрический метод | 0.10 | - |
| н381 | 462906.72 | 2206442.66 | Картометрический метод | 0.10 | - |
| н382 | 462908.75 | 2206437.95 | Картометрический метод | 0.10 | - |
| н383 | 462941.15 | 2206455.34 | Картометрический метод | 0.10 | - |
| н384 | 462940.05 | 2206457.79 | Картометрический метод | 0.10 | - |
| н385 | 462976.26 | 2206474.23 | Картометрический метод | 0.10 | - |
| н386 | 463012.37 | 2206490.46 | Картометрический метод | 0.10 | - |
| н387 | 463093.71 | 2206530.12 | Картометрический метод | 0.10 | - |
| н388 | 463068.51 | 2206605.41 | Картометрический метод | 0.10 | - |
| н389 | 463071.86 | 2206608.23 | Картометрический метод | 0.10 | - |
| н390 | 463166.32 | 2206644.75 | Картометрический метод | 0.10 | - |
| н391 | 463174.48 | 2206665.57 | Картометрический метод | 0.10 | - |
| н392 | 463173.23 | 2206737.66 | Картометрический метод | 0.10 | - |
| н393 | 463171.00 | 2206756.69 | Картометрический метод | 0.10 | - |
| н394 | 463157.93 | 2206844.65 | Картометрический метод | 0.10 | - |
| н395 | 463143.61 | 2206940.88 | Картометрический метод | 0.10 | - |
| н396 | 463160.33 | 2206949.46 | Картометрический метод | 0.10 | - |
| н282 | 463188.69 | 2206967.37 | Картометрический метод | 0.10 | - |
| Часть 4 | | | | | |
| н397 | 464330.48 | 2203116.73 | Картометрический метод | 0.10 | - |
| н398 | 464152.81 | 2203498.59 | Картометрический метод | 0.10 | - |
| н399 | 464057.41 | 2203703.62 | Картометрический метод | 0.10 | - |
| н400 | 463923.93 | 2203541.87 | Картометрический метод | 0.10 | - |

3. Сведения о характерных точках части (частей) границы объекта

| Обозначение характерных точек части границы | Координаты, м | | Метод определения координат характерной точки | Средняя квадратическая погрешность положения характерной точки (Mt), м | Описание обозначения точки на местности (при наличии) |
|---|---------------|------------|---|---|---|
| | X | Y | | | |
| 1 | 2 | 3 | 4 | 5 | 6 |
| н401 | 463583.55 | 2203367.77 | Картометрический метод | 0.10 | - |
| н402 | 463588.43 | 2203495.41 | Картометрический метод | 0.10 | - |
| н403 | 463855.23 | 2203624.53 | Картометрический метод | 0.10 | - |
| н404 | 464003.51 | 2203817.61 | Картометрический метод | 0.10 | - |
| н405 | 463741.71 | 2204369.78 | Картометрический метод | 0.10 | - |
| н406 | 463697.99 | 2204377.40 | Картометрический метод | 0.10 | - |
| н407 | 463677.80 | 2204373.45 | Картометрический метод | 0.10 | - |
| н408 | 463175.01 | 2204126.69 | Картометрический метод | 0.10 | - |
| н409 | 463174.82 | 2204126.60 | Картометрический метод | 0.10 | - |
| н410 | 463174.90 | 2204126.30 | Картометрический метод | 0.10 | - |
| н411 | 463285.51 | 2203563.57 | Картометрический метод | 0.10 | - |
| н412 | 463242.40 | 2203392.00 | Картометрический метод | 0.10 | - |
| н413 | 463232.23 | 2203345.18 | Картометрический метод | 0.10 | - |
| н414 | 463042.39 | 2202471.45 | Картометрический метод | 0.10 | - |
| н415 | 463172.86 | 2202422.28 | Картометрический метод | 0.10 | - |
| н416 | 463163.53 | 2202387.80 | Картометрический метод | 0.10 | - |
| н417 | 463159.97 | 2202374.61 | Картометрический метод | 0.10 | - |
| н418 | 463143.75 | 2202314.72 | Картометрический метод | 0.10 | - |
| н419 | 463138.73 | 2202296.19 | Картометрический метод | 0.10 | - |
| н420 | 463116.39 | 2202213.60 | Картометрический метод | 0.10 | - |
| н421 | 463112.91 | 2202200.75 | Картометрический метод | 0.10 | - |
| н422 | 463098.19 | 2202146.35 | Картометрический метод | 0.10 | - |
| н423 | 463136.38 | 2202170.29 | Картометрический метод | 0.10 | - |
| н424 | 463160.26 | 2202185.21 | Картометрический метод | 0.10 | - |
| н425 | 463188.77 | 2202209.12 | Картометрический метод | 0.10 | - |
| н426 | 463236.92 | 2202249.41 | Картометрический метод | 0.10 | - |

3. Сведения о характерных точках части (частей) границы объекта

| Обозначение характерных точек части границы | Координаты, м | | Метод определения координат характерной точки | Средняя квадратическая погрешность положения характерной точки (Mt), м | Описание обозначения точки на местности (при наличии) |
|---|---------------|------------|---|---|---|
| | X | Y | | | |
| 1 | 2 | 3 | 4 | 5 | 6 |
| н427 | 463465.01 | 2202440.80 | Картометрический метод | 0.10 | - |
| н428 | 463560.57 | 2202484.34 | Картометрический метод | 0.10 | - |
| н429 | 463660.08 | 2202518.93 | Картометрический метод | 0.10 | - |
| н430 | 463693.45 | 2202539.74 | Картометрический метод | 0.10 | - |
| н431 | 463758.22 | 2202592.88 | Картометрический метод | 0.10 | - |
| н432 | 463771.09 | 2202565.04 | Картометрический метод | 0.10 | - |
| н433 | 463903.22 | 2202649.58 | Картометрический метод | 0.10 | - |
| н434 | 463931.92 | 2202625.13 | Картометрический метод | 0.10 | - |
| н435 | 463971.24 | 2202673.65 | Картометрический метод | 0.10 | - |
| н436 | 464075.64 | 2202908.00 | Картометрический метод | 0.10 | - |
| н437 | 464002.70 | 2202909.00 | Картометрический метод | 0.10 | - |
| н438 | 463923.71 | 2202913.34 | Картометрический метод | 0.10 | - |
| н439 | 463893.73 | 2202916.64 | Картометрический метод | 0.10 | - |
| н440 | 463850.79 | 2202898.08 | Картометрический метод | 0.10 | - |
| н441 | 463848.69 | 2202859.45 | Картометрический метод | 0.10 | - |
| н442 | 463768.10 | 2202859.70 | Картометрический метод | 0.10 | - |
| н443 | 463712.39 | 2202944.53 | Картометрический метод | 0.10 | - |
| н444 | 463731.84 | 2203047.47 | Картометрический метод | 0.10 | - |
| н445 | 463933.33 | 2203010.85 | Картометрический метод | 0.10 | - |
| н446 | 463942.55 | 2203030.15 | Картометрический метод | 0.10 | - |
| н447 | 463951.95 | 2203039.50 | Картометрический метод | 0.10 | - |
| н448 | 463962.84 | 2203035.78 | Картометрический метод | 0.10 | - |
| н449 | 463974.65 | 2203046.35 | Картометрический метод | 0.10 | - |
| н450 | 463994.36 | 2203028.42 | Картометрический метод | 0.10 | - |
| н451 | 463981.09 | 2203014.70 | Картометрический метод | 0.10 | - |
| н452 | 464006.88 | 2202994.85 | Картометрический метод | 0.10 | - |

3. Сведения о характерных точках части (частей) границы объекта

| Обозначение характерных точек части границы | Координаты, м | | Метод определения координат характерной точки | Средняя квадратическая погрешность положения характерной точки (Mt), м | Описание обозначения точки на местности (при наличии) |
|---|---------------|------------|---|---|---|
| | X | Y | | | |
| 1 | 2 | 3 | 4 | 5 | 6 |
| н453 | 463965.71 | 2202923.07 | Картометрический метод | 0.10 | - |
| н454 | 464079.75 | 2202917.19 | Картометрический метод | 0.10 | - |
| н455 | 464213.08 | 2202971.95 | Картометрический метод | 0.10 | - |
| н397 | 464330.48 | 2203116.73 | Картометрический метод | 0.10 | - |

Раздел 3

Сведения о местоположении измененных (уточненных) границ объекта

1. Система координат -

2. Сведения о характерных точках границ объекта

| Обозначение характерных точек границ | Существующие координаты, м | | Измененные (уточненные) координаты, м | | Метод определения координат характерной точки | Средняя квадратическая погрешность положения характерной точки (Mt), м | Описание обозначения точки на местности (при наличии) |
|--|-------------------------------|---|---|---|---|---|--|
| | X | Y | X | Y | | | |
| 1 | 2 | 3 | 4 | 5 | 6 | 7 | 8 |
| - | - | - | - | - | - | - | |

3. Сведения о характерных точках части (частей) границы объекта

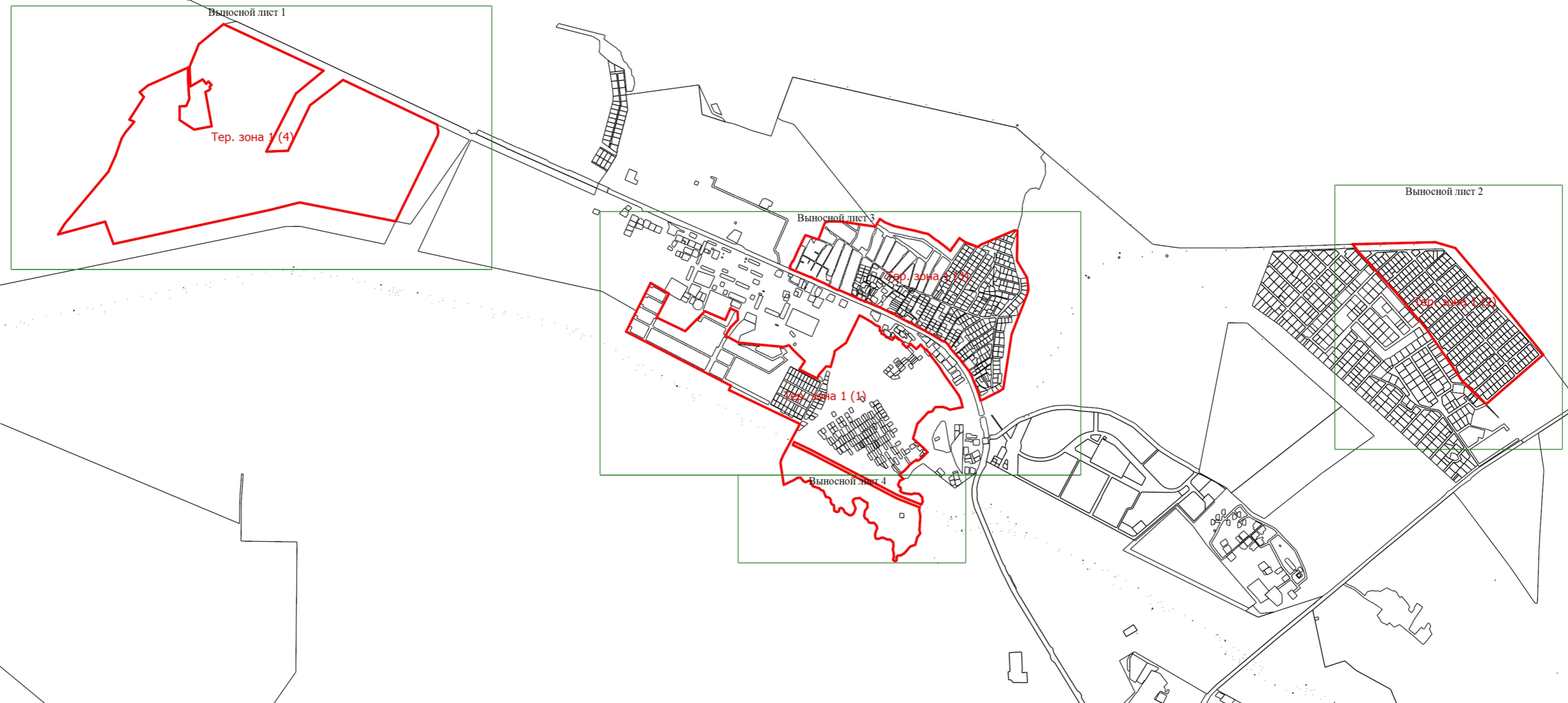
| Обозначение характерных точек части границы | Существующие координаты, м | | Измененные (уточненные) координаты, м | | Метод определения координат характерной точки | Средняя квадратическая погрешность положения характерной точки (Mt), м | Описание обозначения точки на местности (при наличии) |
|--|-------------------------------|---|---|---|---|---|--|
| | X | Y | X | Y | | | |
| 1 | 2 | 3 | 4 | 5 | 6 | 7 | 8 |
| - | - | - | - | - | - | - | |

**Текстовое описание местоположения границ
населенных пунктов, территориальных зон, особо охраняемых природных
территорий, зон с особыми условиями использования территорий**

| Прохождение границы | | Описание прохождения границы |
|---------------------|----------|------------------------------|
| от точки | до точки | |
| 1 | 2 | 3 |
| - | - | - |

Раздел 4
План границ объекта

МСК 47 зона 2



Масштаб 1:25000

Условные обозначения

- Тер. зона 1 (1) - Территориальная зона ТСХ-2
- - Существующая часть границы, имеющиеся в ЕГРН сведения о которой достаточны для определения ее местоположения
- - Граница территориальной зоны

Подпись _____

Дата " ____ " ____ г.

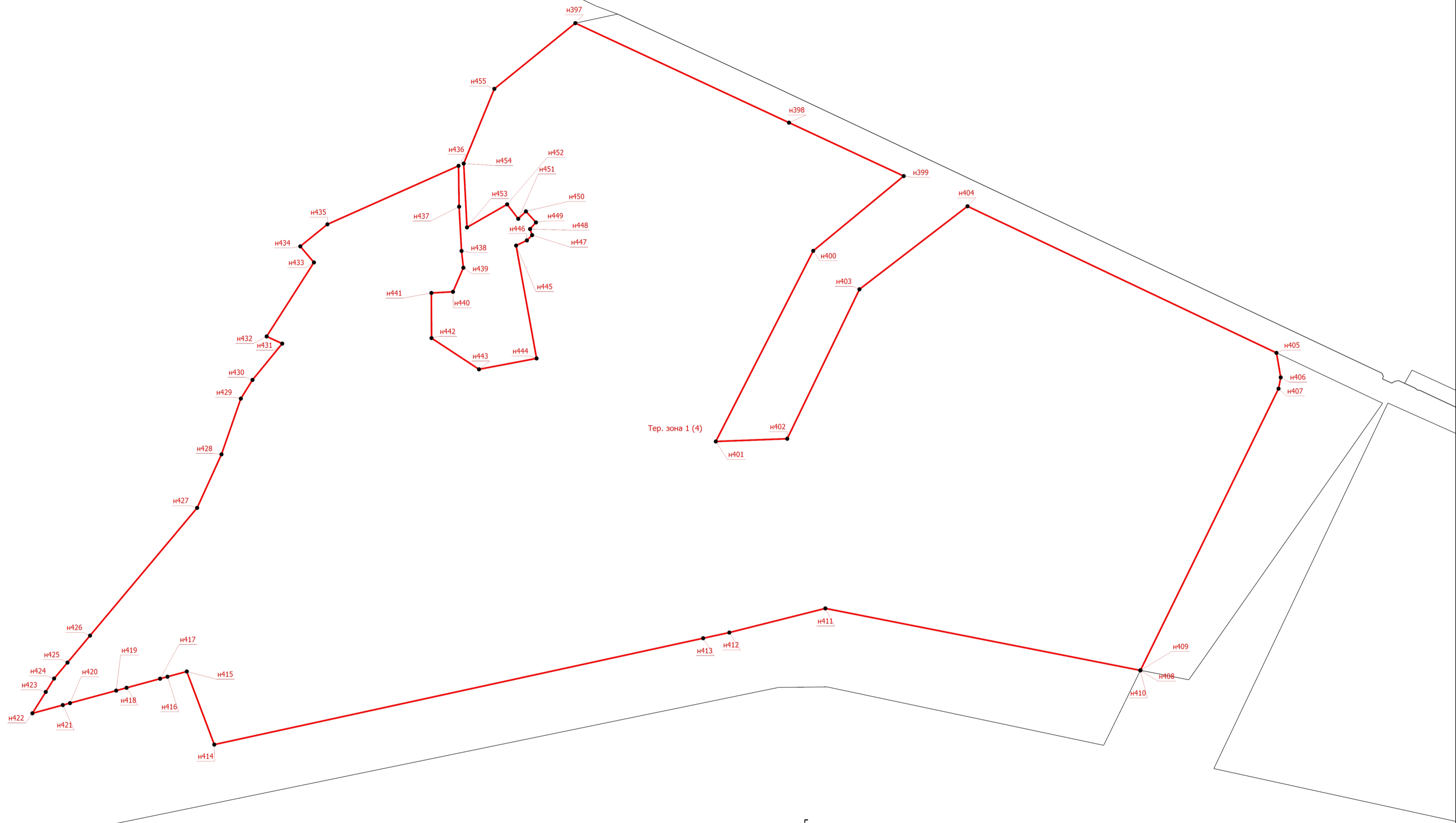
Место для оттиска печати (при наличии) лица, составившего описание местоположения границ объекта

Раздел 4

План границ объекта

Выносной лист 1

МСК 47 зона 2



Масштаб 1:5000

- Условные обозначения
- - Характерная точка границы, сведения о которой позволяют однозначно определить ее положение на местности
 - Тер. зона 1 (1) - Территориальная зона ТСХ-2
 - н1 - Обозначение новой характерной точки
 - - Существующая часть границы, имеющаяся в ЕГРН сведения о которой достаточны для определения ее местоположения
 - - Граница территориальной зоны

Подпись _____

Дата " ____ " _____ г.

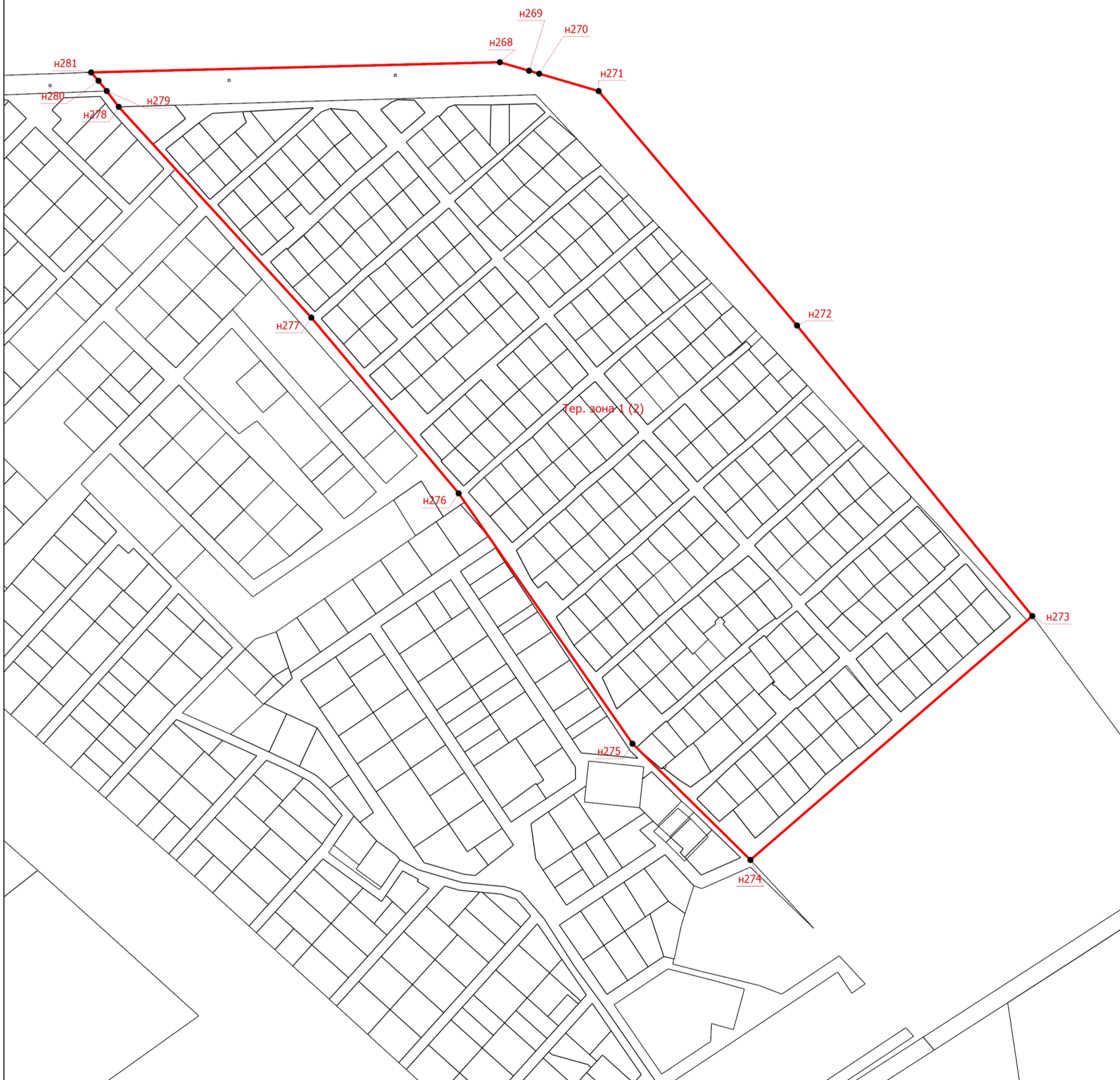
Место для отрисовки печати (при наличии) лица, составившего описание местоположения границ объекта

Раздел 4

План границ объекта

Выносной лист 2

МСК 47 зона 2



Масштаб 1:5000

Условные обозначения

- - Характерная точка границы, сведения о которой позволяют однозначно определить ее положение на местности
- Тер. зона 1 (1) - Территориальная зона ТСХ-2
- н1 - Обозначение новой характерной точки
- - Существующая часть границы, имеющиеся в ЕГРН сведения о которой достаточны для определения ее местоположения
- - Граница территориальной зоны

Подпись _____

Дата " ____ " _____ г.

Место для оттиска печати (при наличии) лица, составившего описание местоположения границ объекта

Раздел 4
План границ объекта

Выносной лист 3

ЛИСТ 4 / ЗОНА 2



Масштаб 1:5000

- Условные обозначения
- - Характерная точка границы, сведения о которой позволяют однозначно определить ее положение на местности
 - Тер. зона 1 (1) - Территориальная зона ТСХ-2
 - n1 - Обозначение новой характерной точки
 - - Существующая часть границы, имеющаяся в ЕГРН сведения о которой достаточны для определения ее местоположения
 - - Граница территориальной зоны

Подпись _____

Дата " ____ " _____ г.

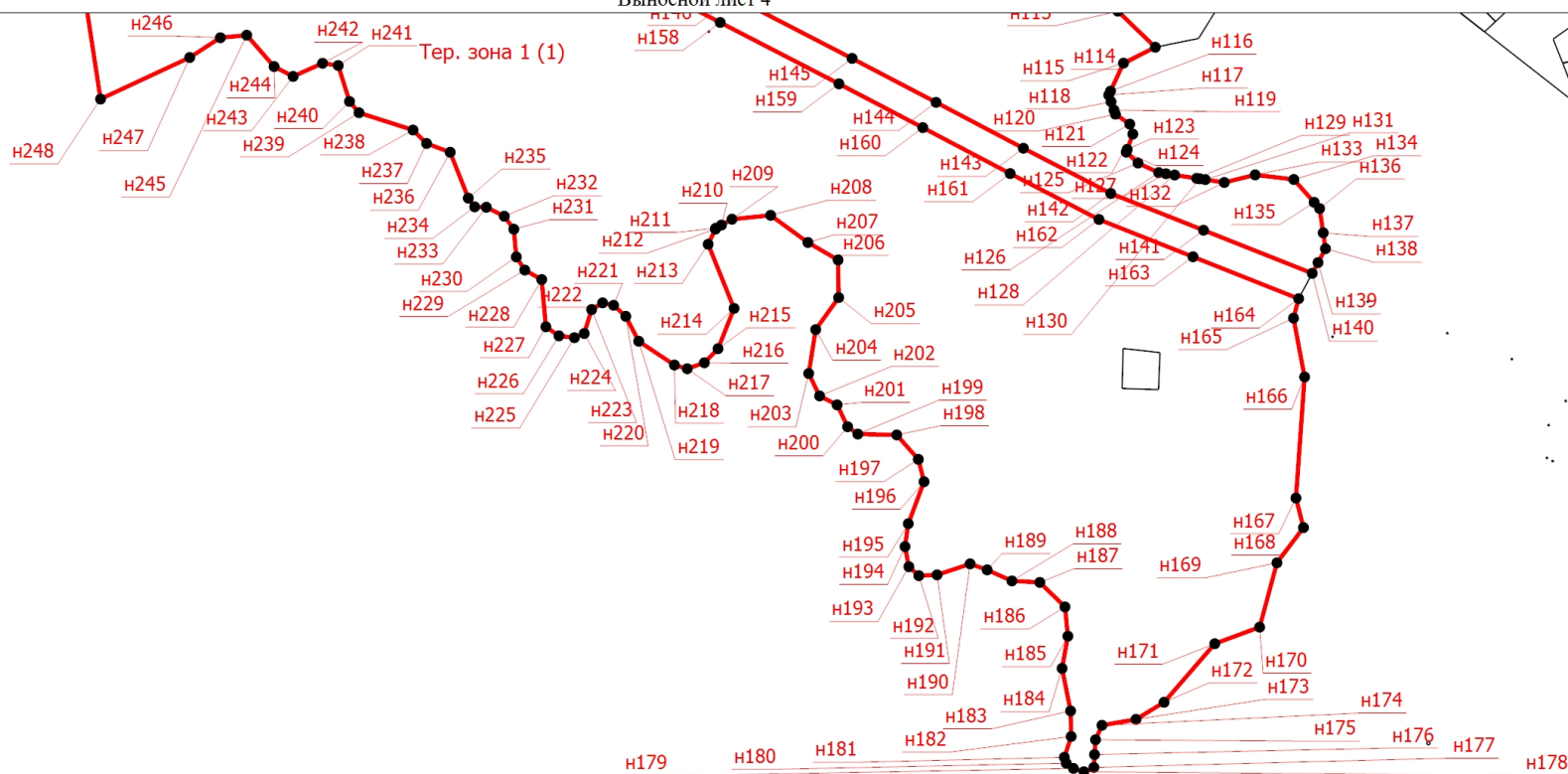
Место для отрисовки печати (при наличии) лица, составившего описание местоположения границ объекта

Раздел 4

План границ объекта

Выносной лист 4

МСК 47 ЗОНА 2



Условные обозначения

- - Характерная точка границы, сведения о которой позволяют однозначно определить ее положение на местности
- Тер. зона 1 (1) - Территориальная зона ТСХ-2
- н1 - Обозначение новой характерной точки
- - Существующая часть границы, имеющиеся в ЕГРН сведения о которой достаточны для определения ее местоположения
- (красная) - Граница территориальной зоны

Подпись _____

Дата " ____ " _____ г.

Место для оттиска печати (при наличии) лица, составившего описание местоположения границ объекта