КОМИТЕТ ГРАДОСТРОИТЕЛЬНОЙ ПОЛИТИКИ
ЛЕНИНГРАДСКОЙ ОБЛАСТИ

ПРИКАЗ

от 28 декабря 2023 года № 212

Об утверждении правил землепользования и застройки муниципального образования город Коммунар Гатчинского муниципального района Ленинградской области

В соответствии со статьями 32 и 33 Градостроительного кодекса Российской Федерации, пунктом 1 части 2 статьи 1 областного закона от 7 июля 2014 года № 45-оз «О перераспределении полномочий в области градостроительной деятельности между органами государственной власти Ленинградской области и органами местного самоуправления Ленинградской области», пунктом 2.13 Положения о Комитете градостроительной политики Ленинградской области, утвержденного постановлением Правительства Ленинградской области от 9 сентября 2019 года № 421, приказываю:

1. Утвердить правила землепользования и застройки муниципального образования город Коммунар Гатчинского муниципального района Ленинградской области согласно приложению к настоящему приказу.

2. Признать утратившими силу:

- приказ комитета по архитектуре и градостроительству Ленинградской области от 13 ноября 2015 года № 44 «О внесении изменений в Правила землепользования и застройки муниципального образования город Коммунар Гатчинского муниципального района Ленинградской области»;

- приказ комитета по архитектуре и градостроительству Ленинградской области от 31 мая 2018 года № 35 «О внесении изменений в Правила землепользования и застройки муниципального образования город Коммунар Гатчинского муниципального района Ленинградской области».

Председатель комитета И.Я.Кулаков

Приложение
к приказу Комитета
градостроительной политики
Ленинградской области
от 28 декабря 2023 года № 212

Правила землепользования и застройки муниципального образования город Коммунар Гатчинского муниципального района Ленинградской области

Часть I. Порядок применения правил землепользования и застройки и внесения изменений в указанные правила

ОГЛАВЛЕНИЕ

ЧАСТЬ I. ПОРЯДОК ПРИМЕНЕНИЯ ПРАВИЛ ЗЕМЛЕПОЛЬЗОВАНИЯ И ЗАСТРОЙКИ И ВНЕСЕНИЯ ИЗМЕНЕНИЙ В УКАЗАННЫЕ ПРАВИЛА 4
ГЛАВА 1. ОБЩИЕ ПОЛОЖЕНИЯ 4
Статья 1. Общие положения 4
Статья 2. Общие положения, относящиеся к ранее возникшим правам. Использование и изменение объектов недвижимости, не соответствующих Правилам 5
ГЛАВА 2. ПОЛОЖЕНИЕ О РЕГУЛИРОВАНИИ ЗЕМЛЕПОЛЬЗОВАНИЯ И ЗАСТРОЙКИ ОРГАНАМИ МЕСТНОГО САМОУПРАВЛЕНИЯ 6
Статья 3. Полномочия органов местного самоуправления и органов государственной власти Ленинградской области в сфере землепользования и застройки территории города Коммунар 6
Статья 4. Комиссия по подготовке проекта правил землепользования и застройки 6
ГЛАВА 3. ПОЛОЖЕНИЕ ОБ ИЗМЕНЕНИИ ВИДОВ РАЗРЕШЕННОГО ИСПОЛЬЗОВАНИЯ ЗЕМЕЛЬНЫХ УЧАСТКОВ И ОБЪЕКТОВ КАПИТАЛЬНОГО СТРОИТЕЛЬСТВА ФИЗИЧЕСКИМИ И ЮРИДИЧЕСКИМИ ЛИЦАМИ 8
Статья 5. Изменение одного вида на другой вид использования земельных участков и объектов капитального строительства 8
Статья 6. Порядок предоставления разрешения на условно разрешенный вид использования земельного участка или объекта капитального строительства 9
Статья 7. Порядок предоставления разрешения на отклонение от предельных параметров разрешенного строительства, реконструкции объектов капитального строительства 12
ГЛАВА 4. ПОЛОЖЕНИЕ О ПОДГОТОВКЕ ДОКУМЕНТАЦИИ ПО ПЛАНИРОВКЕ ТЕРРИТОРИИ ОРГАНАМИ МЕСТНОГО САМОУПРАВЛЕНИЯ 15
Статья 8. Общие положения о подготовке документации по планировке территории 15
ГЛАВА 5. ПОЛОЖЕНИЕ О ПРОВЕДЕНИИ ОБЩЕСТВЕННЫХ ОБСУЖДЕНИЙ ИЛИ ПУБЛИЧНЫХ СЛУШАНИЙ ПО ВОПРОСАМ ЗЕМЛЕПОЛЬЗОВАНИЯ И ЗАСТРОЙКИ 18
Статья 9. Проведение общественных обсуждений или публичных слушаний по вопросам землепользования и застройки 18
ГЛАВА 6. ПОЛОЖЕНИЕ О ВНЕСЕНИИ ИЗМЕНЕНИЙ В ПРАВИЛА ЗЕМЛЕПОЛЬЗОВАНИЯ И ЗАСТРОЙКИ 21
Статья 10. Порядок внесения изменений в Правила землепользования и застройки 21
ГЛАВА 7. ПОЛОЖЕНИЕ О РЕГУЛИРОВАНИИ ИНЫХ ВОПРОСОВ ЗЕМЛЕПОЛЬЗОВАНИЯ И ЗАСТРОЙКИ 23
Статья 11. Комплексное развитие территории 23
Статья 12. Требования к архитектурно-градостроительному облику объектов капитального строительства 25

ЧАСТЬ I. ПОРЯДОК ПРИМЕНЕНИЯ ПРАВИЛ ЗЕМЛЕПОЛЬЗОВАНИЯ И ЗАСТРОЙКИ И ВНЕСЕНИЯ ИЗМЕНЕНИЙ В УКАЗАННЫЕ ПРАВИЛА

ГЛАВА 1. ОБЩИЕ ПОЛОЖЕНИЯ

Статья 1. Общие положения

Правила землепользования и застройки муниципального образования город Коммунар Гатчинского муниципального района Ленинградской области (далее – Правила) являются документом градостроительного зонирования, принятым в соответствии с Градостроительным кодексом Российской Федерации, Земельным кодексом Российской Федерации, Федеральным законом «Об общих принципах организации местного самоуправления в Российской Федерации», иными законами и иными нормативными правовыми актами Российской Федерации, законами и иными нормативными правовыми актами Ленинградской области, Уставом города Коммунар Гатчинского муниципального района Ленинградской области, иными нормативно правовыми актами Гатчинского муниципального района Ленинградской области, а также с учетом положений иных актов и документов, определяющих основные направления социально-экономического и градостроительного развития муниципального образования город Коммунар Гатчинского муниципального района Ленинградской области Ленинградской области», охраны его культурного наследия, окружающей среды и рационального использования природных ресурсов.

Настоящие Правила в соответствии с Градостроительным кодексом Российской Федерации разработаны в целях:

– создания условий для устойчивого развития территорий муниципального образования город Коммунар Гатчинского муниципального района Ленинградской области, сохранения окружающей среды и объектов культурного наследия;

– создания условий для планировки территорий муниципального образования город Коммунар Гатчинского муниципального района Ленинградской области;

– обеспечения прав и законных интересов физических и юридических лиц, в том числе правообладателей земельных участков и объектов капитального строительства;

– создания условий для привлечения инвестиций, в том числе путем предоставления возможности выбора наиболее эффективных видов разрешенного использования земельных участков и объектов капитального строительства.

Настоящие Правила в соответствии с Градостроительным кодексом Российской Федерации, Земельным кодексом Российской Федерации вводят в муниципальном образовании город Коммунар Гатчинского муниципального района Ленинградской области (далее – город Коммунар) систему регулирования землепользования и застройки, которая основана на градостроительном зонировании – делении всей территории в границах Гатчинского городского поселения на территориальные зоны с установлением для каждой из них единого градостроительного регламента по видам

разрешенного использования земельных участков и объектов капитального строительства, предельным (минимальным и (или) максимальным) размерам земельных участков и предельным параметрам разрешенного строительства, реконструкции объектов капитального строительства.

Статья 2. Общие положения, относящиеся к ранее возникшим правам. Использование и изменение объектов недвижимости, не соответствующих Правилам

1. Принятые до введения в действие настоящих Правил нормативные правовые акты Гатчинского муниципального района Ленинградской области (далее – Гатчинский муниципальный район) и города Коммунар по вопросам землепользования и застройки применяются в части, не противоречащей настоящим Правилам.

2. Объекты недвижимости, существовавшие на законных основаниях до вступления в силу настоящих Правил, или до вступления в силу изменений в настоящие Правила являются не соответствующими настоящим Правилам в случаях, когда эти объекты:

1) имеют вид (виды) разрешенного использования, предельные параметры, которые не соответствуют градостроительному регламенту соответствующих территориальных зон;

2) имеют вид (виды) разрешенного использования, предельные параметры, которые соответствуют градостроительному регламенту соответствующих территориальных зон, но расположены в границах зон с особыми условиями использования территорий, в пределах которых не предусмотрено размещение соответствующих объектов согласно законодательству Российской Федерации и настоящим Правилам.

3. Земельные участки или объекты капитального строительства, виды разрешенного использования, предельные (минимальные и (или) максимальные) размеры и предельные параметры разрешенного строительства, реконструкции которых не соответствуют градостроительным регламентам, установленными настоящими Правилами, могут использоваться без установления срока приведения их в соответствие с градостроительным регламентом, за исключением случаев, если использование таких земельных участков и объектов капитального строительства опасно для жизни или здоровья человека, для окружающей среды, объектов культурного наследия.

4. Реконструкция указанных в части 3 настоящей статьи объектов капитального строительства может осуществляться только путем приведения таких объектов в соответствие с градостроительным регламентом настоящих Правил или путем уменьшения их несоответствия предельным параметрам разрешенного строительства, реконструкции. Изменение видов разрешенного использования указанных земельных участков и объектов капитального строительства может осуществляться путем приведения их в соответствие с видами разрешенного использования земельных

участков и объектов капитального строительства, установленными градостроительным регламентом настоящих Правил.

5. В отношении самовольно занятых земельных участков, самовольного строительства и самовольных построек применяются нормы гражданского и земельного законодательства.

ГЛАВА 2. ПОЛОЖЕНИЕ О РЕГУЛИРОВАНИИ ЗЕМЛЕПОЛЬЗОВАНИЯ И ЗАСТРОЙКИ ОРГАНАМИ МЕСТНОГО САМОУПРАВЛЕНИЯ

Статья 3. Полномочия органов местного самоуправления и органов государственной власти Ленинградской области в сфере землепользования и застройки территории города Коммунар

1. Полномочия в сфере землепользования и застройки территории города Коммунар осуществляются органами местного самоуправления города Коммунар в соответствии с действующим законодательством.

2. В случаях, предусмотренных законом Ленинградской области от 07.07.2014 № 45-оз «О перераспределении полномочий в области градостроительной деятельности между органами государственной власти Ленинградской области и органами местного самоуправления Ленинградской области», полномочия органов местного самоуправления в области градостроительной деятельности осуществляются органами исполнительной власти Ленинградской области, уполномоченными Правительством Ленинградской области на осуществление полномочий органов местного самоуправления Ленинградской области в области градостроительной деятельности.

Статья 4. Комиссия по подготовке проекта правил землепользования и застройки

1. Функции комиссии по подготовке проекта правил землепользования и застройки города Коммунар исполняет комиссия по подготовке проекта Правил землепользования и застройки муниципального образования город Коммунар Гатчинского муниципального района Ленинградской области (далее – Комиссия).

Комиссия формируется в целях обеспечения реализации настоящих Правил и является постоянно действующим коллегиальным органом администрации города Коммунар. Комиссия формируется на основании постановления главы администрации города Коммунар и осуществляет свою деятельность в соответствии с настоящими Правилами, Положением о Комиссии, иными муниципальными правовыми актами, регламентирующими ее деятельность, и областным законом от 10.04.2017 № 25-оз «О требованиях к составу и порядку деятельности комиссии по подготовке проекта правил землепользования и застройки на территории Ленинградской области».

2. Комиссия:

– организует прием предложений о внесении изменений в Правила, осуществляет подготовку заключения, в котором содержатся рекомендации о внесении в соответствии с поступившими предложениями изменений в правила землепользования и застройки или об отклонении такого предложения с указанием причин отклонения;

– рассматривает заявления о предоставлении разрешения на условно разрешенный вид использования земельного участка или объекта капитального строительства в порядке, установленном статьей 6 настоящих Правил;

– рассматривает заявления о предоставлении разрешения на отклонение от предельных параметров разрешенного строительства, реконструкции объектов капитального строительства в порядке, установленном статьей 7 настоящих Правил;

– участвует в организации и проведении общественных обсуждений или публичных слушаний по проектам о внесении изменений в Правила, проектам решений о предоставлении разрешения на условно разрешенный вид использования земельного участка или объекта капитального строительства, о предоставлении разрешения на отклонение от предельных параметров разрешенного строительства, реконструкции объектов капитального строительства, в порядке, определяемом главой 5 настоящих Правил;

– подготавливает рекомендации по результатам общественных обсуждений или публичных слушаний, в том числе рекомендации о предоставлении разрешения на условно разрешенный вид использования, на отклонение от предельных параметров разрешенного строительства, реконструкции, рекомендации по досудебному урегулированию споров в связи с обращениями физических и юридических лиц по поводу решений уполномоченного органа местного самоуправления, касающихся вопросов землепользования и застройки;

– организует подготовку проектов правовых актов, иных документов, связанных с реализацией и применением настоящих Правил;

– осуществляет иные полномочия в соответствии с Положением о Комиссии и иными муниципальными правовыми актами, регламентирующими ее деятельность.

3. Персональный состав Комиссии и его изменение утверждается постановлением администрации города Коммунар.

ГЛАВА 3. ПОЛОЖЕНИЕ ОБ ИЗМЕНЕНИИ ВИДОВ РАЗРЕШЕННОГО ИСПОЛЬЗОВАНИЯ ЗЕМЕЛЬНЫХ УЧАСТКОВ И ОБЪЕКТОВ КАПИТАЛЬНОГО СТРОИТЕЛЬСТВА ФИЗИЧЕСКИМИ И ЮРИДИЧЕСКИМИ ЛИЦАМИ

Статья 5. Изменение одного вида на другой вид использования земельных участков и объектов капитального строительства

1. Изменение одного вида разрешенного использования земельных участков и объектов капитального строительства на другой вид такого использования осуществляется в соответствии с видами разрешенного использования, установленными градостроительным регламентом настоящих Правил при условии соблюдения требований технических регламентов.

2. Коды (числовые обозначения) и наименования видов разрешенного использования земельных участков соответствуют классификатору видов разрешенного использования земельных участков, утвержденному федеральным органом исполнительной власти, осуществляющим функции по выработке государственной политики и нормативно-правовому регулированию в сфере земельных отношений.

3. Основные и вспомогательные виды разрешенного использования земельных участков и объектов капитального строительства правообладателями земельных участков и объектов капитального строительства, за исключением органов государственной власти, органов местного самоуправления, государственных и муниципальных учреждений, государственных и муниципальных унитарных предприятий, выбираются самостоятельно без дополнительных разрешений и согласования.

Решения об изменении одного вида разрешенного использования земельных участков и объектов капитального строительства, расположенных на земельных участках, на которые действие градостроительных регламентов не распространяется или для которых градостроительные регламенты не устанавливаются, на другой вид такого использования принимаются в соответствии с федеральными законами.

4. В случае если правообладатель земельного участка и (или) объекта капитального строительства запрашивает изменение вида разрешенного использования на условно разрешенный вид использования, применяется порядок предоставления разрешения на условно разрешенный вид использования земельного участка или объекта капитального строительства, установленный статьей 39 Градостроительного кодекса Российской Федерации и статьей 6 настоящих Правил.

5. Внесение соответствующих изменений в Единый государственный реестр недвижимости обеспечивает правообладатель земельного участка или объекта капитального строительства.

6. Со дня принятия решения о комплексном развитии территории и до дня утверждения документации по планировке территории, в отношении которой принято решение о ее комплексном развитии, изменение вида разрешенного использования

земельных участков и (или) объектов капитального строительства, расположенных в границах такой территории, не допускается.

Статья 6. Порядок предоставления разрешения на условно разрешенный вид использования земельного участка или объекта капитального строительства

1. Разрешение на условно разрешенный вид использования земельного участка или объекта капитального строительства требуется в случаях, когда правообладатели земельного участка или объекта капитального строительства планируют использовать принадлежащие им земельные участки или объекты капитального строительства в соответствии с видом (видами) использования, которые определены настоящими Правилами как условно разрешенные виды использования земельных участков и объектов капитального строительства применительно к соответствующей территориальной зоне, установленной на Карте градостроительного зонирования.

2. Физическое или юридическое лицо, заинтересованное в предоставлении разрешения на условно разрешенный вид использования земельного участка или объекта капитального строительства (далее – разрешение на условно разрешенный вид использования), направляет заявление о предоставлении разрешения на условно разрешенный вид использования в Комиссию.

Заявление заинтересованного лица должно содержать:

– фамилию, имя, отчество заявителя, место проживания заявителя – физического лица, наименование, ИНН, ОГРН, место нахождения заявителя – юридического лица, наименование объекта капитального строительства;

– адрес и кадастровый номер земельного участка или объекта капитального строительства, применительно к которому запрашивается разрешение на условно разрешенный вид использования.

Заявление должно быть подписано заявителем – физическим лицом или руководителем заявителя – юридического лица (лицом, имеющим право в соответствии с учредительными документами юридического лица представлять интересы юридического лица без доверенности) либо представителем заявителя – физического или юридического лица, действующим на основании надлежащим образом оформленной доверенности.

Заявление о предоставлении разрешения на условно разрешенный вид использования может быть направлено в форме электронного документа, подписанного электронной подписью в соответствии с требованиями Федерального закона от 06.04.2011 № 63-ФЗ «Об электронной подписи».

3. К заявлению прилагаются документы и материалы, предусмотренные нормативным правовым актом органа исполнительной власти Ленинградской области, уполномоченного Правительством Ленинградской области на осуществление полномочий органов местного самоуправления Ленинградской области в области градостроительной деятельности, нормативными правовыми актами органа местного

самоуправления города Коммунар и Гатчинского муниципального района Ленинградской области.

4. Проект решения о предоставлении разрешения на условно разрешенный вид использования земельного участка или объекта капитального строительства, за исключением случая, предусмотренного частью 11 статьи 39 Градостроительного кодекса Российской Федерации, подлежит обсуждению на общественных обсуждениях или публичных слушаниях, проводимых в порядке, установленном статьей 5.1 Градостроительного кодекса Российской Федерации.

5. Организатор общественных обсуждений или публичных слушаний направляет сообщения о проведении общественных обсуждений или публичных слушаний по проекту предоставления разрешения на условно разрешенный вид использования правообладателям земельных участков, имеющих общие границы с земельным участком, применительно к которому запрашивается данное разрешение, правообладателям объектов капитального строительства, расположенных на земельных участках, имеющих общие границы с земельным участком, применительно к которому запрашивается данное разрешение, и правообладателям помещений, являющихся частью объекта капитального строительства, применительно к которому запрашивается данное разрешение. Указанные сообщения направляются не позднее чем через семь рабочих дней со дня поступления заявления заинтересованного лица о предоставлении разрешения на условно разрешенный вид использования.

6. Срок проведения общественных обсуждений или публичных слушаний со дня оповещения жителей города Коммунар об их проведении до дня опубликования заключения о результатах общественных обсуждений или публичных слушаний определяется уставом города Коммунар и (или) нормативным правовым актом представительного органа города Коммунар и не может быть более одного месяца.

7. На основании заключения о результатах общественных обсуждений или публичных слушаний по проекту решения о предоставлении разрешения на условно разрешенный вид использования Комиссия осуществляет подготовку рекомендаций о предоставлении разрешения на условно разрешенный вид использования или об отказе в предоставлении такого разрешения с указанием причин принятого решения и направляет их в орган исполнительной власти Ленинградской области, уполномоченный на принятие решения о предоставлении разрешения на условно разрешенный вид использования земельного участка или объекта капитального строительства или об отказе в предоставлении такого разрешения (за исключением рекомендаций на виды разрешенного использования земельных участков «для индивидуального жилищного строительства», «для ведения личного подсобного хозяйства (приусадебный земельный участок)» и «ведение садоводства» и в отношении объектов индивидуального жилищного строительства, садовых домов).

8. Рекомендации о предоставлении разрешения на условно разрешенные виды использования земельных участков «для индивидуального жилищного строительства», «для ведения личного подсобного хозяйства (приусадебный земельный участок)» и

«ведение садоводства» и в отношении объектов индивидуального жилищного строительства, садовых домов или об отказе в предоставлении такого разрешения с указанием причин принятого решения направляются в установленном порядке главе администрации города Коммунар.

9. Решение о предоставлении разрешения на условно разрешенный вид использования земельного участка или объекта капитального строительства или об отказе в предоставлении такого разрешения осуществляется в порядке, предусмотренном нормативным правовым актом органа исполнительной власти Ленинградской области, уполномоченного, в соответствии с законом Ленинградской области от 07.07.2014 № 45-оз «О перераспределении полномочий в области градостроительной деятельности между органами государственной власти Ленинградской области и органами местного самоуправления Ленинградской области», на осуществление полномочий органов местного самоуправления Ленинградской области в области градостроительной деятельности (за исключением решений, принимаемых на виды разрешенного использования земельных участков «для индивидуального жилищного строительства», «для ведения личного подсобного хозяйства (приусадебный земельный участок)» и «ведение садоводства» и в отношении объектов индивидуального жилищного строительства, садовых домов).

10. На основании указанных в части 8 настоящей статьи рекомендаций о предоставлении разрешения на условно разрешенные виды использования земельных участков «для индивидуального жилищного строительства», «для ведения личного подсобного хозяйства (приусадебный земельный участок)» и «ведение садоводства» глава администрации города Коммунар в течение трех дней со дня поступления таких рекомендаций принимает решение о предоставлении разрешения на условно разрешенный вид использования или об отказе в предоставлении такого разрешения. Указанное решение подлежит опубликованию в порядке, установленном для официального опубликования муниципальных правовых актов, иной официальной информации, и размещается на официальном сайте администрации города Коммунар в сети «Интернет».

11. Расходы, связанные с организацией и проведением общественных обсуждений или публичных слушаний по проекту решения о предоставлении разрешения на условно разрешенный вид использования, несет физическое или юридическое лицо, заинтересованное в предоставлении такого разрешения.

12. Физическое или юридическое лицо вправе оспорить в судебном порядке решение о предоставлении разрешения на условно разрешенный вид использования или об отказе в предоставлении такого разрешения.

Статья 7. Порядок предоставления разрешения на отклонение от предельных параметров разрешенного строительства, реконструкции объектов капитального строительства

1. Правообладатели земельных участков, размеры которых меньше установленных градостроительным регламентом минимальных размеров земельных участков либо конфигурация, инженерно-геологические или иные характеристики, которых неблагоприятны для застройки, вправе обратиться за разрешениями на отклонение от предельных параметров разрешенного строительства, реконструкции объектов капитального строительства.

2. Правообладатели земельных участков вправе обратиться за разрешениями на отклонение от предельных параметров разрешенного строительства, реконструкции объектов капитального строительства, если такое отклонение необходимо в целях однократного изменения одного или нескольких предельных параметров разрешенного строительства, реконструкции объектов капитального строительства, установленных градостроительным регламентом для конкретной территориальной зоны, не более чем на десять процентов.

3. Отклонение от предельных параметров разрешенного строительства, реконструкции объектов капитального строительства (далее – Отклонение) разрешается для отдельного земельного участка при соблюдении требований технических регламентов.

4. Заинтересованное в получении разрешения на Отклонение лицо направляет заявление о предоставлении разрешения на Отклонение в Комиссию.

Заявление правообладателя (правообладателей) земельного участка должно содержать:

– фамилию, имя, отчество заявителя, место проживания заявителя – физического лица, наименование, ИНН, ОГРН, место нахождения заявителя – юридического лица, наименование объекта капитального строительства;

– адрес и кадастровый номер земельного участка, применительно к которому запрашивается разрешение на Отклонение;

– описание неблагоприятных для застройки параметров, конфигурации, инженерно-геологических или иных характеристик земельного участка, для которого запрашивается Отклонение, с обоснованием необходимости данного отклонения, вида, назначения, параметров объекта (объектов) капитального строительства, строительство или реконструкция которого (которых) планируется на данном земельном участке.

Заявление должно быть подписано заявителем – физическим лицом или руководителем заявителя – юридического лица (лицом, имеющим право в соответствии с учредительными документами юридического лица представлять интересы юридического лица без доверенности) либо представителем заявителя – физического или юридического лица, действующим на основании надлежащим образом оформленной доверенности.

Заявление о предоставлении разрешения на отклонение от предельных параметров разрешенного строительства, реконструкции объектов капитального строительства может быть направлено в форме электронного документа, подписанного электронной подписью в соответствии с требованиями Федерального закона от 06.04.2011 № 63-ФЗ «Об электронной подписи».

5. К заявлению прилагаются документы и материалы, предусмотренные нормативным правовым актом органа исполнительной власти Ленинградской области, уполномоченного Правительством Ленинградской области на осуществление полномочий органов местного самоуправления Ленинградской области в области градостроительной деятельности, нормативными правовыми актами органа местного самоуправления города Коммунар, устанавливающими порядок принятия решений о предоставлении разрешения на отклонение от предельных параметров разрешенного строительства, реконструкции объектов капитального строительства.

6. Проект решения о предоставлении разрешения на Отклонение подготавливается в течение пятнадцати рабочих дней со дня поступления заявления о предоставлении такого разрешения и подлежит обсуждению на общественных обсуждениях или публичных слушаниях, проводимых в порядке, установленном статьей 5.1 Градостроительного кодекса Российской Федерации с учетом положений статьи 39 Градостроительного кодекса Российской Федерации, за исключением случая, указанного в части 2 настоящей статьи.

7. Расходы, связанные с организацией и проведением общественных обсуждений или публичных слушаний по проекту решения о предоставлении разрешения на отклонение от предельных параметров разрешенного строительства, реконструкции объектов капитального строительства, несет физическое или юридическое лицо, заинтересованное в предоставлении такого разрешения.

8. Срок проведения общественных обсуждений или публичных слушаний со дня оповещения жителей муниципального образования об их проведении до дня опубликования заключения о результатах общественных обсуждений или публичных слушаний определяется уставом города Коммунар и (или) нормативным правовым актом представительного органа города Коммунар и не может быть более одного месяца.

9. На основании заключения о результатах общественных обсуждений или публичных слушаний по проекту решения о предоставлении разрешения на Отклонение Комиссия в течение пятнадцати рабочих дней со дня окончания таких обсуждений или слушаний осуществляет подготовку рекомендаций о предоставлении такого разрешения или об отказе в предоставлении такого разрешения с указанием причин принятого решения и направляет указанные рекомендации установленном порядком в орган исполнительной власти Ленинградской области, уполномоченный на принятие решения о предоставлении разрешения на Отклонение или об отказе в предоставлении такого разрешения (за исключением рекомендаций, принимаемых применительно к земельным участкам, для которых установлены виды разрешенного

использования земельных участков «для индивидуального жилищного строительства», «для ведения личного подсобного хозяйства (приусадебный земельный участок)» и «ведение садоводства»).

10. Рекомендации о предоставлении разрешения на Отклонение, принимаемое применительно к земельным участкам, для которых установлены виды разрешенного использования земельных участков «для индивидуального жилищного строительства», «для ведения личного подсобного хозяйства (приусадебный земельный участок)» и «ведение садоводства» или об отказе в предоставлении такого разрешения с указанием причин принятого решения направляются установленном порядком главе администрации города Коммунар.

11. Принятие решения о предоставлении разрешения на отклонение от предельных параметров разрешенного строительства, реконструкции объектов капитального строительства или об отказе в предоставлении такого разрешения осуществляется в порядке, предусмотренном нормативными правовыми актами органа местного самоуправления города Коммунар или, в случаях предусмотренных законом Ленинградской области от 07.07.2014 № 45-оз «О перераспределении полномочий в области градостроительной деятельности между органами государственной власти Ленинградской области и органами местного самоуправления Ленинградской области» нормативным правовым актом органа исполнительной власти Ленинградской области (за исключением решений, принимаемых применительно к земельным участкам, для которых установлены виды разрешенного использования земельных участков «для индивидуального жилищного строительства», «для ведения личного подсобного хозяйства (приусадебный земельный участок)» и «ведение садоводства»).

12. На основании указанных в части 10 настоящей статьи рекомендаций о предоставлении разрешения на Отклонение, принимаемое применительно к земельным участкам, для которых установлены виды разрешенного использования земельных участков «для индивидуального жилищного строительства», «для ведения личного подсобного хозяйства (приусадебный земельный участок)» и «ведение садоводства», глава администрации города Коммунар в течение семи дней со дня поступления таких рекомендаций принимает решение о предоставлении разрешения о предоставлении разрешения на Отклонение или об отказе в предоставлении такого разрешения, с указанием причин принятого решения.

13. Физическое или юридическое лицо вправе оспорить в судебном порядке решение о предоставлении разрешения на отклонение от предельных параметров разрешенного строительства, реконструкции объектов капитального строительства или об отказе в предоставлении такого разрешения.

ГЛАВА 4. ПОЛОЖЕНИЕ О ПОДГОТОВКЕ ДОКУМЕНТАЦИИ ПО ПЛАНИРОВКЕ ТЕРРИТОРИИ ОРГАНАМИ МЕСТНОГО САМОУПРАВЛЕНИЯ

Статья 8. Общие положения о подготовке документации по планировке территории

1. Подготовка документации по планировке территории осуществляется в целях обеспечения устойчивого развития территорий, в том числе выделения элементов планировочной структуры, установления границ земельных участков, установления границ зон планируемого размещения объектов капитального строительства.

2. Подготовка документации по планировке территории осуществляется в отношении выделяемых проектом планировки территории одного или нескольких смежных элементов планировочной структуры, определенных правилами землепользования и застройки города Коммунар территориальных зон и (или) установленных схемой территориального планирования Гатчинского муниципального района, генеральным планом города Коммунар функциональных зон, территории, в отношении которой предусматривается осуществление комплексного развития территории.

3. Подготовка документации по планировке территории в целях размещения объекта капитального строительства является обязательной в следующих случаях:

1) необходимо изъятие земельных участков для государственных или муниципальных нужд в связи с размещением объекта капитального строительства федерального, регионального или местного значения;

2) необходимы установление, изменение или отмена красных линий;

3) необходимо образование земельных участков в случае, если в соответствии с земельным законодательством образование земельных участков осуществляется только в соответствии с проектом межевания территории;

4) размещение объекта капитального строительства планируется на территориях двух и более муниципальных образований, имеющих общую границу (за исключением случая, если размещение такого объекта капитального строительства планируется осуществлять на землях или земельных участках, находящихся в государственной или муниципальной собственности, и для размещения такого объекта капитального строительства не требуются предоставление земельных участков, находящихся в государственной или муниципальной собственности, и установление сервитутов);

5) планируются строительство, реконструкция линейного объекта (за исключением случая, если размещение линейного объекта планируется осуществлять на землях или земельных участках, находящихся в государственной или муниципальной собственности, и для размещения такого линейного объекта не требуются предоставление земельных участков, находящихся в государственной или муниципальной собственности, и установление сервитутов). Правительством Российской Федерации могут быть установлены иные случаи, при которых для

строительства, реконструкции линейного объекта не требуется подготовка документации по планировке территории;

6) планируется размещение объекта капитального строительства, не являющегося линейным объектом, и необходимых для обеспечения его функционирования объектов капитального строительства в границах особо охраняемой природной территории или в границах земель лесного фонда;

7) планируется осуществление комплексного развития территории;

8) планируется строительство объектов индивидуального жилищного строительства с привлечением денежных средств участников долевого строительства в соответствии с Федеральным законом от 30 декабря 2004 года № 214-ФЗ «Об участии в долевом строительстве многоквартирных домов и иных объектов недвижимости и о внесении изменений в некоторые законодательные акты Российской Федерации».

4. Не допускается осуществлять подготовку документации по планировке территории, предусматривающей размещение объектов местного значения поселения в областях, указанных в пункте 1 части 5 статьи 23 Градостроительного кодекса Российской Федерации, если размещение таких объектов не предусмотрено генеральным планом города Коммунар, за исключением случаев, предусмотренных Градостроительным кодексом Российской Федерации.

5. Общие требования к документации по планировке территории установлены статьей 41.1 Градостроительного кодекса Российской Федерации.

6. Подготовка документации по планировке территории осуществляется в соответствии с материалами и результатами инженерных изысканий в случаях, предусмотренных частью 2 статьи 41.2 Градостроительного кодекса Российской Федерации.

7. Видами документации по планировке территории являются:

1) проект планировки территории;

2) проект межевания территории.

8. Состав и содержание проекта планировки территории определяются статьей 42 Градостроительного кодекса Российской Федерации.

9. Состав и содержание проекта межевания территории определяются статьей 43 Градостроительного кодекса Российской Федерации.

10. Состав и содержание документации по планировке территории, предусматривающей размещение одного или нескольких линейных объектов, устанавливаются Правительством Российской Федерации.

11. Применительно к территории ведения гражданами садоводства или огородничества для собственных нужд, территории, в границах которой не предусматривается осуществление комплексного развития территории, а также не планируется размещение линейных объектов, допускается подготовка проекта межевания территории без подготовки проекта планировки территории в целях, предусмотренных частью 2 статьи 43 Градостроительного кодекса Российской Федерации.

12. Проект планировки территории является основой для подготовки проекта межевания территории, за исключением случаев, предусмотренных частью 11 настоящей статьи. Подготовка проекта межевания территории осуществляется в составе проекта планировки территории или в виде отдельного документа.

13. Решение о подготовке документации по планировке территории в случаях, указанных в частях 4, 4.1, 5 и 5.1 статьи 45 Градостроительного кодекса Российской Федерации, решение об утверждении документации по планировке территории или об отклонении такой документации и о направлении ее на доработку с учетом протокола общественных обсуждений или публичных слушаний в случаях, указанных в частях 4 и 4.1 статьи 45 Градостроительного кодекса Российской Федерации, за исключением случая, указанного в части 5.1 статьи 46 Градостроительного кодекса Российской Федерации; решение об утверждении документации по планировке территории или о направлении ее на доработку в случае, указанном в части 5.1 статьи 46 Градостроительного кодекса Российской Федерации; решение об утверждении документации по планировке территории в случаях, указанных в частях 5, 5.1 и 5.2 статьи 45 Градостроительного кодекса Российской Федерации, или отклонение такой документации и направление ее на доработку в случаях, указанных в частях 5 и 5.1 статьи 45 Градостроительного кодекса Российской Федерации, с учетом особенностей, установленных статьей 46 Градостроительного кодекса Российской Федерации принимается органом исполнительной власти Ленинградской области, уполномоченным Правительством Ленинградской области на осуществление полномочий органов местного самоуправления Ленинградской области в области градостроительной деятельности.

14. Лицами, указанными в части 1.1 статьи 45 Градостроительного кодекса Российской Федерации, решения о подготовке документации по планировке территории принимаются самостоятельно. Подготовка документации по планировке территории осуществляется указанными лицами за счет их средств самостоятельно или привлекаемыми организациями в соответствии с законодательством Российской Федерации. Расходы указанных лиц на подготовку документации по планировке территории не подлежат возмещению за счет средств бюджетов бюджетной системы Российской Федерации.

15. Порядок подготовки документации по планировке территории, подготовка которой осуществляется на основании решений уполномоченных федеральных органов исполнительной власти, органов исполнительной власти субъектов Российской Федерации и органов местного самоуправления, порядок принятия решения об утверждении документации по планировке территории, порядок внесения изменений в такую документацию, порядок отмены такой документации или ее отдельных частей, порядок признания отдельных частей такой документации не подлежащими применению устанавливаются Правительством Российской Федерации.

16. Проекты планировки территории и проекты межевания территории до их утверждения подлежат обязательному рассмотрению на общественных обсуждениях

или публичных слушаниях. Общественные обсуждения или публичные слушания по проекту планировки территории и проекту межевания территории не проводятся в случаях, предусмотренных частью 12 статьи 43 и частью 22 статьи 45 Градостроительного Кодекса Российской Федерации, а также в случае, если проект планировки территории и проект межевания территории подготовлены в отношении:

1) территории в границах земельного участка, предоставленного садоводческому или огородническому некоммерческому товариществу для ведения садоводства или огородничества;

2) территории для размещения линейных объектов в границах земель лесного фонда.

17. Срок проведения общественных обсуждений или публичных слушаний по проекту планировки территории и проекту межевания территории со дня оповещения жителей города Коммунар об их проведении до дня опубликования заключения о результатах общественных обсуждений или публичных слушаний определяется уставом города Коммунар и (или) нормативным правовым актом представительного органа города Коммунар и не может быть менее четырнадцати дней и более 30 дней (если иное не предусмотрено действующим законодательством).

18. Особенности подготовки документации по планировке территории садоводства или огородничества устанавливаются Федеральным законом от 29 июля 2017 года № 217-ФЗ «О ведении гражданами садоводства и огородничества для собственных нужд и о внесении изменений в отдельные законодательные акты Российской Федерации».

ГЛАВА 5. ПОЛОЖЕНИЕ О ПРОВЕДЕНИИ ОБЩЕСТВЕННЫХ ОБСУЖДЕНИЙ ИЛИ ПУБЛИЧНЫХ СЛУШАНИЙ ПО ВОПРОСАМ ЗЕМЛЕПОЛЬЗОВАНИЯ И ЗАСТРОЙКИ

Статья 9. Проведение общественных обсуждений или публичных слушаний по вопросам землепользования и застройки

1. Общественные обсуждения или публичные слушания по вопросам землепользования и застройки проводятся в соответствии со статьями 5.1, 28, 31, 39 и 46 Градостроительного кодекса Российской Федерации, законодательством Российской Федерации и Ленинградской области, в порядке, определяемом Уставом города Коммунар и (или) нормативным правовым актом представительного органа города Коммунар в части, не противоречащей Градостроительному кодексу Российской Федерации.

2. В целях соблюдения права человека на благоприятные условия жизнедеятельности, прав и законных интересов правообладателей земельных участков и объектов капитального строительства в обязательном порядке проводятся общественные обсуждения или публичные слушания, за исключением случаев,

предусмотренных Градостроительным кодексом Российской Федерации и другими федеральными законами, по следующим проектам:

1) проектам Правил;

2) проектам планировки территории;

3) проектам межевания территории;

4) проектам, предусматривающим внесение изменений в один из указанных в пунктах 1-3 части 2 настоящей статьи утвержденных документов;

5) проектам решения о предоставлении разрешения на условно разрешенный вид использования земельного участка или объекта капитального строительства;

6) проектам решения о предоставлении разрешения на отклонение от предельных параметров разрешенного строительства, реконструкции объектов капитального строительства, за исключением случая, предусмотренного частью 1.1 статьи 40 Градостроительного кодекса Российской Федерации.

3. Участниками общественных обсуждений или публичных слушаний по проектам правил землепользования и застройки, проектам планировки территории, проектам межевания территории, проектам, предусматривающим внесение изменений в один из указанных утвержденных документов, являются граждане, постоянно проживающие на территории, в отношении которой подготовлены данные проекты, правообладатели находящихся в границах этой территории земельных участков и (или) расположенных на них объектов капитального строительства, а также правообладатели помещений, являющихся частью указанных объектов капитального строительства.

4. Участниками общественных обсуждений или публичных слушаний по проектам решений о предоставлении разрешения на условно разрешенный вид использования земельного участка или объекта капитального строительства, проектам решений о предоставлении разрешения на отклонение от предельных параметров разрешенного строительства, реконструкции объектов капитального строительства являются граждане, постоянно проживающие в пределах территориальной зоны, в границах которой расположен земельный участок или объект капитального строительства, в отношении которых подготовлены данные проекты, правообладатели находящихся в границах этой территориальной зоны земельных участков и (или) расположенных на них объектов капитального строительства, граждане, постоянно проживающие в границах земельных участков, прилегающих к земельному участку, в отношении которого подготовлены данные проекты, правообладатели таких земельных участков или расположенных на них объектов капитального строительства, правообладатели помещений, являющихся частью объекта капитального строительства, в отношении которого подготовлены данные проекты, а в случае, если условно разрешенный вид использования земельного участка или объекта капитального строительства может оказать негативное воздействие на окружающую среду, также правообладатели земельных участков и объектов капитального строительства, подверженных риску негативного воздействия на окружающую среду в результате реализации данных проектов.

5. Составы процедур проведения общественных обсуждений и публичных слушаний предусмотрены частями 4 и 5 статьи 5.1 Градостроительного кодекса Российской Федерации.

6. Обработка персональных данных участников общественных обсуждений или публичных слушаний осуществляется с учетом требований, установленных Федеральным законом от 27.07.2006 № 152-ФЗ «О персональных данных».

7. Продолжительность общественных обсуждений или публичных слушаний по проекту Правил составляет не более одного месяца со дня опубликования такого проекта.

8. В случае подготовки изменений в Правила в части внесения изменений в градостроительный регламент, установленный для конкретной территориальной зоны, а также в случае подготовки изменений в правила землепользования и застройки в связи с принятием решения о комплексном развитии территории, общественные обсуждения или публичные слушания по внесению изменений в правила землепользования и застройки проводятся в границах территориальной зоны, для которой установлен такой градостроительный регламент, в границах территории, подлежащей комплексному развитию.

9. В целях внесения изменений в Правила в случаях, предусмотренных пунктами 4-7 части 2 статьи 10 настоящих Правил, а также в случае однократного изменения видов разрешенного использования, установленных градостроительным регламентом для конкретной территориальной зоны, без изменения ранее установленных предельных параметров разрешенного строительства, реконструкции объектов капитального строительства и (или) в случае однократного изменения одного или нескольких предельных параметров разрешенного строительства, реконструкции объектов капитального строительства, установленных градостроительным регламентом для конкретной территориальной зоны, не более чем на десять процентов проведение общественных обсуждений или публичных слушаний не требуется.

10. Особенности проведения общественных обсуждений или публичных слушаний по проектам планировки территории, проектам межевания территории, проектам, предусматривающим внесение изменений в один из указанных утвержденных документов, проекты решений о предоставлении разрешения на условно разрешенный вид использования земельного участка или объекта капитального строительства, проектам решений о предоставлении разрешения на отклонение от предельных параметров разрешенного строительства, реконструкции объектов капитального строительства определены статьями 6, 7, 8 Правил и статьями 39 и 46 Градостроительного кодекса Российской Федерации.

ГЛАВА 6. ПОЛОЖЕНИЕ О ВНЕСЕНИИ ИЗМЕНЕНИЙ В ПРАВИЛА ЗЕМЛЕПОЛЬЗОВАНИЯ И ЗАСТРОЙКИ

Статья 10. Порядок внесения изменений в Правила землепользования и застройки

1. Внесение изменений в Правила осуществляется в порядке, предусмотренном статьями 31 и 32 Градостроительного кодекса Российской Федерации, с учетом особенностей, установленных статьей 33 Градостроительного кодекса Российской Федерации и законом Ленинградской области от 07.07.2014 № 45-оз «О перераспределении полномочий в области градостроительной деятельности между органами государственной власти Ленинградской области и органами местного самоуправления Ленинградской области».

2. Основаниями для внесения изменений в Правила являются:

1) несоответствие настоящих Правил генеральному плану города Коммунар, схеме территориального планирования Гатчинского муниципального района, возникшее в результате внесения в генеральный план города Коммунар или схему территориального планирования Гатчинского муниципального района изменений;

2) поступление от уполномоченного Правительством Российской Федерации федерального органа исполнительной власти обязательного для исполнения в сроки, установленные законодательством Российской Федерации, предписания об устранении нарушений ограничений использования объектов недвижимости, установленных на приаэродромной территории, которые допущены в Правилах;

3) поступление предложений об изменении границ территориальных зон, изменении градостроительных регламентов;

4) несоответствие сведений о местоположении границ зон с особыми условиями использования территорий, территорий объектов культурного наследия, отображенных на карте градостроительного зонирования, содержащемуся в Едином государственном реестре недвижимости описанию местоположения границ указанных зон, территорий;

5) несоответствие установленных градостроительным регламентом ограничений использования земельных участков и объектов капитального строительства, расположенных полностью или частично в границах зон с особыми условиями использования территорий, содержащимся в Едином государственном реестре недвижимости ограничениям использования объектов недвижимости в пределах таких зон;

6) установление, изменение, прекращение существования зоны с особыми условиями использования территории, установление, изменение границ территории объекта культурного наследия;

7) принятие решения о комплексном развитии территории;

8) обнаружение мест захоронений погибших при защите Отечества, расположенных в границах муниципальных образований.

3. Предложения о внесении изменений в правила землепользования и застройки направляются в Комиссию.

4. Комиссия в течение двадцати пяти дней со дня поступления предложения о внесении изменений в Правила проверяет их соответствие законодательству Российской Федерации и осуществляет подготовку заключения, в котором содержится рекомендация о внесении в соответствии с поступившим предложением изменения в Правила или об отклонении такого предложения с указанием причин отклонения, и направляет это заключение установленным порядком в орган исполнительной власти Ленинградской области, уполномоченный на принятие решения о подготовке проекта о внесении изменений в Правила.

5. В целях внесения изменений в Правила в случаях, предусмотренных пунктами 4-8 части 2 настоящей статьи, а также в случае однократного изменения видов разрешенного использования, установленных градостроительным регламентом для конкретной территориальной зоны, без изменения ранее установленных предельных параметров разрешенного строительства, реконструкции объектов капитального строительства и (или) в случае однократного изменения одного или нескольких предельных параметров разрешенного строительства, реконструкции объектов капитального строительства, установленных градостроительным регламентом для конкретной территориальной зоны, не более чем на десять процентов проведение общественных обсуждений или публичных слушаний не требуются.

6. В случае, если правилами землепользования и застройки не обеспечена возможность размещения на территориях поселения предусмотренных документами территориального планирования объектов федерального значения, объектов регионального значения, объектов местного значения муниципального района (за исключением линейных объектов), уполномоченный федеральный орган исполнительной власти, уполномоченный орган исполнительной власти субъекта Российской Федерации, уполномоченный орган местного самоуправления муниципального района направляют требование о внесении изменений в правила землепользования и застройки в целях обеспечения размещения указанных объектов.

Указанное требование может быть направлено непосредственно в орган исполнительной власти Ленинградской области, уполномоченный на принятие решения о подготовке проекта о внесении изменений в Правила.

7. Принятие решения о подготовке проекта о внесении изменений в Правила или об отклонении предложения о внесении изменения в данные Правила, подготовка проекта о внесении изменений в Правила, проверка проекта о внесении изменений в Правила, принятие решения об утверждении проекта о внесении изменений в Правила или направлении его на доработку осуществляется в соответствии с порядком, предусмотренным Градостроительным кодексом Российской Федерации и нормативным правовым актом органа исполнительной власти Ленинградской области, уполномоченного Правительством Ленинградской области на осуществление

полномочий органов местного самоуправления Ленинградской области в области градостроительной деятельности.

ГЛАВА 7. ПОЛОЖЕНИЕ О РЕГУЛИРОВАНИИ ИНЫХ ВОПРОСОВ ЗЕМЛЕПОЛЬЗОВАНИЯ И ЗАСТРОЙКИ

Статья 11. Комплексное развитие территории

1. Комплексное развитие территорий – совокупность мероприятий, выполняемых в соответствии с утвержденной документацией по планировке территории и направленных на создание благоприятных условий проживания граждан, обновление среды жизнедеятельности и территорий общего пользования поселений.

2. Целями комплексного развития территории являются:

1) обеспечение сбалансированного и устойчивого развития поселений путем повышения качества городской среды и улучшения внешнего облика, архитектурно-стилистических и иных характеристик объектов капитального строительства;

2) обеспечение достижения показателей, в том числе в сфере жилищного строительства и улучшения жилищных условий граждан, в соответствии с указами Президента Российской Федерации, национальными проектами, государственными программами;

3) создание необходимых условий для развития транспортной, социальной, инженерной инфраструктур, благоустройства территорий поселений, повышения территориальной доступности таких инфраструктур;

4) повышение эффективности использования территорий поселений, в том числе формирование комфортной городской среды, создание мест обслуживания и мест приложения труда;

5) создание условий для привлечения внебюджетных источников финансирования обновления застроенных территорий.

3. Комплексное развитие территории осуществляется в соответствии с положениями Градостроительного Кодекса Российской Федерации, а также с гражданским законодательством, жилищным законодательством, земельным законодательством, законодательством об охране объектов культурного наследия (памятников истории и культуры) народов Российской Федерации, законодательством в области охраны окружающей среды.

4. Виды комплексного развития территории:

1) комплексное развитие территории жилой застройки;

2) комплексное развитие территории нежилой застройки;

3) комплексное развитие незастроенной территории;

4) комплексное развитие территории по инициативе правообладателей.

5. Требования к территории, в отношении которой может осуществляться комплексное развитие территории конкретного вида, установлены статьей 65 Градостроительного кодекса Российской Федерации.

6. Решение о комплексном развитии территории принимается главой администрации города Коммунар, если иное не предусмотрено соглашением о передаче исполнения полномочий администрации города Коммунар, за исключением случаев, предусмотренных пунктами 1 и 2 части 2 статьи 66 Градостроительного кодекса Российской Федерации.

Территории, в границах которых предусматривается осуществление комплексного развития территории, устанавливаются на карте градостроительного зонирования. Границы таких территорий устанавливаются по границам одной или нескольких территориальных зон и могут отображаться на отдельной карте. В отношении таких территорий заключается один или несколько договоров о комплексном развитии территории.

7. Порядок реализации решения о комплексном развитии территории; порядок определения границ территории, подлежащей комплексному развитию; иные требования к комплексному развитию территории устанавливаются нормативным правовым актом субъекта Российской Федерации с учетом требований Градостроительного кодекса Российской Федерации, жилищного законодательства, земельного законодательства.

8. Этапы принятия и реализации решения о комплексном развитии территории, требования к процедурам по отдельным этапам определены статьями 66 – 69 Градостроительного кодекса Российской Федерации.

9. Реализация комплексного развития территории по инициативе правообладателей осуществляется в соответствии со статьей 70 Градостроительного кодекса Российской Федерации.

10. Земельные участки, находящиеся в границах территории, в отношении которой принято решение о комплексном развитии территории жилой застройки или решение о комплексном развитии территории нежилой застройки, и (или) расположенные на них объекты недвижимого имущества могут быть изъяты для государственных или муниципальных нужд в целях комплексного развития территории в порядке, установленном земельным законодательством, если иное не предусмотрено Градостроительного кодекса Российской Федерации.

11. В целях комплексного развития территории жилой застройки не могут быть изъяты для государственных или муниципальных нужд в целях комплексного развития территории:

1) расположенные в границах такой территории земельные участки, предназначенные для размещения объектов федерального значения, а также земельные участки, на которых расположены эти объекты, за исключением случаев согласования включения указанных земельных участков в границы территории, подлежащей комплексному развитию, с федеральными органами исполнительной власти, иными организациями, которым в соответствии с федеральными законами и решениями Правительства Российской Федерации предоставлены полномочия по распоряжению указанными земельными участками. Порядок данного согласования устанавливается

Правительством Российской Федерации;

2) земельные участки с расположенными на них многоквартирными домами, не предусмотренными пунктом 2 части 2 статьи 65 Градостроительного кодекса Российской Федерации, а также жилые помещения в таких многоквартирных домах;

3) земельные участки с расположенными на них жилыми домами блокированной застройки, объектами индивидуального жилищного строительства, садовыми домами, за исключением земельных участков с расположенными на них объектами, которые признаны аварийными или которые соответствуют критериям, установленным субъектом Российской Федерации и характеризующим их высокий уровень износа, ненадлежащее техническое состояние или отсутствие систем инженерно-технического обеспечения;

4) иные объекты недвижимого имущества, определенные Правительством Российской Федерации, нормативным правовым актом субъекта Российской Федерации.

Статья 12. Требования к архитектурно-градостроительному облику объектов капитального строительства

Требования к архитектурно-градостроительному облику объектов капитального строительства и Правила согласования архитектурно-градостроительного облика объекта капитального строительства регулируются положениями Градостроительного кодекса Российской Федерации, постановлением Правительства Российской Федерации от 29 мая 2023 года № 857 и настоящими Правилами.

Архитектурно-градостроительный облик объектов капитального строительства – замысел архитектурного решения объекта, достигнутый композиционной взаимоувязкой форм, фактурной совместимостью отделочных материалов, цветового решения и характера размещения деталей и элементов объекта капитального строительства, включающего подчинение системе композиционных осей, членение фасадов с учетом принятых приемов архитектурно-художественной композиции, объемно-пространственного построения объекта капитального строительства.

1. В градостроительных регламентах территориальных зон, предусмотренных в статьях 20, 23-32, 34, 35, 37, 42 настоящих Правил, установлены требования к архитектурно-градостроительному облику объектов капитального строительства.

2. Архитектурно-градостроительный облик объекта капитального строительства, расположенного в границах территорий, отображенных на карте «Карта градостроительного зонирования. Карта территорий, в границах которых предусматриваются требования к архитектурно-градостроительному облику объектов капитального строительства», подлежит согласованию с уполномоченным органом в соответствии с законодательством Российской Федерации при осуществлении строительства, реконструкции объекта капитального строительства. .

3. Согласование архитектурно-градостроительного облика объекта капитального строительства не требуется в отношении:

1) объектов капитального строительства, расположенных на земельных участках, действие градостроительного регламента на которые не распространяется;

2) объектов, для строительства или реконструкции которых не требуется получение разрешения на строительство;

3) объектов, расположенных на земельных участках, находящихся в пользовании учреждений, исполняющих наказание;

4) объектов обороны и безопасности, объектов Вооруженных Сил Российской Федерации, других войск, воинских формирований и органов, осуществляющих функции в области обороны страны и безопасности государства;

5) гидротехнических сооружений;

6) объектов и инженерных сооружений, предназначенных для производства и поставок товаров в сферах электро-, газо-, тепло-, водоснабжения и водоотведения;

7) подземных сооружений;

8) объектов капитального строительства, предназначенных для наблюдений за физическими и химическими процессами, происходящими в окружающей среде, определения ее гидрометеорологических, агрометеорологических и гелиогеофизических характеристик, уровня загрязнения атмосферного воздуха, почв и водных объектов;

9) объектов капитального строительства, предназначенных (используемых) для обработки, утилизации, обезвреживания и размещения отходов производства и потребления;

10) объектов капитального строительства, предназначенных для обезвреживания, размещения и утилизации медицинских отходов;

11) объектов капитального строительства, предназначенных для хранения, переработки и утилизации биологических отходов;

12) объектов капитального строительства, связанных с обращением с радиоактивными отходами;

13) объектов капитального строительства, связанных с обращением веществ, разрушающих озоновый слой;

14) объектов использования атомной энергии;

15) опасных производственных объектов, определяемых в соответствии с законодательством Российской Федерации.

Часть II. Градостроительное зонирование

Часть III. Градостроительные регламенты

ОГЛАВЛЕНИЕ

ЧАСТЬ II. ГРАДОСТРОИТЕЛЬНОЕ ЗОНИРОВАНИЕ 4
ГЛАВА 8. КАРТА ГРАДОСТРОИТЕЛЬНОГО ЗОНИРОВАНИЯ 4
Статья 13. Состав и содержание карты градостроительного зонирования 4
Статья 14. Перечень территориальных зон, установленных на карте градостроительного зонирования 4
ГЛАВА 9. ЗОНЫ С ОСОБЫМИ УСЛОВИЯМИ ИСПОЛЬЗОВАНИЯ ТЕРРИТОРИЙ 5
Статья 15. Перечень зон с особыми условиями использования территорий 5
Статья 16. Осуществление землепользования и застройки в зонах с особыми условиями использования территорий 5
ЧАСТЬ III. ГРАДОСТРОИТЕЛЬНЫЕ РЕГЛАМЕНТЫ 7
ГЛАВА 10. ОБЩИЕ ПОЛОЖЕНИЯ 7
Статья 17. Общие положения о градостроительных регламентах 7
Статья 18. Общие требования к видам разрешенного использования земельных участков и объектов капитального строительства 9
Статья 19. Общие требования к предельным размерам земельных участков и предельным параметрам разрешенного строительства, реконструкции объектов капитального строительства 10
ГЛАВА 11. ГРАДОСТРОИТЕЛЬНЫЕ РЕГЛАМЕНТЫ В ОТНОШЕНИИ ЗЕМЕЛЬНЫХ УЧАСТКОВ И ОБЪЕКТОВ КАПИТАЛЬНОГО СТРОИТЕЛЬСТВА, РАСПОЛОЖЕННЫХ В ПРЕДЕЛАХ СООТВЕТСТВУЮЩЕЙ ТЕРРИТОРИАЛЬНОЙ ЗОНЫ 16
Статья 20. Зона застройки индивидуальными жилыми домами 16
Статья 21. Зона застройки индивидуальными жилыми домами 23
Статья 22. Зона застройки индивидуальными и блокированными жилыми домами 25
Статья 23. Зона застройки малоэтажными жилыми домами 28
Статья 24. Зона застройки среднеэтажными жилыми домами 35
Статья 25. Зона застройки среднеэтажными жилыми домами, в границах которой предусматривается деятельность по комплексному развитию территории 42
Статья 26. Зон застройки многоэтажными жилыми домами 49
Статья 27. Многофункциональная общественно-деловая зона 56
Статья 28. Зона размещения объектов здравоохранения 63
Статья 29. Многофункциональная общественно-деловая зона с возможностью размещения объектов среднеэтажной жилой застройки 69
Статья 30. Многофункциональная общественно-деловая зона 75
Статья 31. Зона специализированной общественной застройки 81
Статья 32. Зона специализированной общественной застройки 87
Статья 33. Производственная зона размещения объектов, санитарно-защитная зона которых не превышает размера равного 300 метров 93
Статья 34. Производственная зона размещения объектов, санитарно-защитная зона которых не превышает размера равного 100 метров 95

Статья 35. Производственная зона размещения объектов, в границах которой не предусмотрена организация санитарно-защитных зон в случае необходимости их установления ... *102*

Статья 36. Зона инженерной инфраструктуры ... *109*

Статья 37. Зона инфраструктуры автомобильного транспорта ... *111*

Статья 38. Зона сельскохозяйственного использования ... *117*

Статья 39. Зона садоводческих некоммерческих товариществ ... *118*

Статья 40. Зона огороднических некоммерческих товариществ ... *119*

Статья 41. Зона озелененных территорий общего пользования ... *120*

Статья 42. Зона рекреационного назначения ... *121*

Статья 43. Зона кладбищ ... *128*

Статья 44. Зона озелененных территорий специального назначения ... *129*

ГЛАВА 12. ОГРАНИЧЕНИЯ ИСПОЛЬЗОВАНИЯ ЗЕМЕЛЬНЫХ УЧАСТКОВ И ОБЪЕКТОВ КАПИТАЛЬНОГО СТРОИТЕЛЬСТВА, УСТАНАВЛИВАЕМЫЕ В СООТВЕТСТВИИ С ЗАКОНОДАТЕЛЬСТВОМ РОССИЙСКОЙ ФЕДЕРАЦИИ ... 131

Статья 45. Общие положения ... *131*

Статья 46. Ограничения использования земельных участков и объектов капитального строительства в защитной зоне объекта культурного наследия ... *132*

Статья 47. Ограничения использования земельных участков и объектов капитального строительства в охранной зоне объектов электроэнергетики ... *132*

Статья 48. Ограничения использования земельных участков и объектов капитального строительства в охранной зоне трубопроводов (газопроводов) ... *133*

Статья 49. Ограничения использования земельных участков и объектов капитального строительства в границах санитарно-защитных зон ... *133*

Статья 50. Ограничения использования земельных участков и объектов капитального строительства в охранных зонах линий и сооружений связи ... *134*

Статья 51. Ограничения использования земельных участков и объектов капитального строительства в зоне минимальных расстояний до магистральных или промышленных трубопроводов ... *134*

Статья 52. Ограничения использования земельных участков и объектов капитального строительства в границах водоохранных зон и прибрежных защитных полос ... *134*

ГЛАВА 13. ИСПОЛЬЗОВАНИЕ ЗЕМЕЛЬНЫХ УЧАСТКОВ, НА КОТОРЫЕ ДЕЙСТВИЕ ГРАДОСТРОИТЕЛЬНЫХ РЕГЛАМЕНТОВ НЕ РАСПРОСТРАНЯЕТСЯ ИЛИ ДЛЯ КОТОРЫХ ГРАДОСТРОИТЕЛЬНЫЕ РЕГЛАМЕНТЫ НЕ УСТАНАВЛИВАЮТСЯ ... 136

Статья 53. Использование земельных участков, на которые действие градостроительных регламентов не распространяется или для которых градостроительные регламенты не устанавливаются ... *136*

ЧАСТЬ II. ГРАДОСТРОИТЕЛЬНОЕ ЗОНИРОВАНИЕ

ГЛАВА 8. КАРТА ГРАДОСТРОИТЕЛЬНОГО ЗОНИРОВАНИЯ

Статья 13. Состав и содержание карты градостроительного зонирования

Настоящие Правила включают в себя карту градостроительного зонирования, на которой установлены границы территориальных зон и территорий, в границах которых предусматривается осуществление комплексного развития территории.

На карте градостроительного зонирования отображены границы населенных пунктов, входящих в состав муниципального образования город Коммунар Гатчинского муниципального района Ленинградской области, границы территорий объектов культурного наследия, границы зон с особыми условиями использования территорий, территории, в границах которых предусматриваются требования к архитектурно-градостроительному облику объектов капитального строительства.

Статья 14. Перечень территориальных зон, установленных на карте градостроительного зонирования

Перечень территориальных зон, установленных на карте градостроительного зонирования, приведен в таблице 14.1.

Таблица 14.1

№ п/п	Кодовое обозначение	Наименование территориальной зоны
Жилые зоны		
1	ТЖ.1	Зона застройки индивидуальными жилыми домами
2	ТЖ.1.1	Зона застройки индивидуальными жилыми домами
3	ТЖ.1.2	Зона застройки индивидуальными и блокированными жилыми домами
4	ТЖ.2	Зона застройки малоэтажными жилыми домами
5	ТЖ.3	Зона застройки среднеэтажными жилыми домами
6	ТЖ.3.1	Зона застройки среднеэтажными жилыми домами, в границах которой предусматривается деятельность по комплексному развитию территории
7	ТЖ.4	Зона застройки многоэтажными жилыми домами
Общественно-деловые зоны		
8	ТД.1	Многофункциональная общественно-деловая зона
9	ТД.1.1	Зона размещения объектов здравоохранения
10	ТД.1.2	Многофункциональная общественно-деловая зона с возможностью размещения объектов среднеэтажной жилой застройки
11	ТД.1.3	Многофункциональная общественно-деловая зона
12	ТД.2	Зона специализированной общественной застройки
13	ТД.2.1	Зона специализированной общественной застройки
Производственные зоны		
14	ТП.3	Производственная зона размещения объектов, санитарно-защитная зона которых не превышает размера равного 300 метров

№ п/п	Кодовое обозначение	Наименование территориальной зоны
15	ТП.4	Производственная зона размещения объектов, санитарно-защитная зона которых не превышает размера равного 100 метров
16	ТП.5	Производственная зона размещения объектов, в границах которой не предусмотрена организация санитарно-защитных зон в случае необходимости их установления
Зоны инженерной и транспортной инфраструктур		
17	ТИ.1	Зона инженерной инфраструктуры
18	ТТ.1	Зона инфраструктуры автомобильного транспорта
Зоны сельскохозяйственного использования		
19	ТСХ.1	Зона сельскохозяйственного использования
20	ТСХ.2	Зона садоводческих некоммерческих товариществ
21	ТСХ.3	Зона огороднических некоммерческих товариществ
Зоны рекреационного назначения		
22	ТР.1	Зона озелененных территорий общего пользования
23	ТР.2	Зона рекреационного назначения
Зоны специального назначения		
24	ТСН.1	Зона кладбищ
25	ТСН.2	Зона озелененных территорий специального назначения

ГЛАВА 9. ЗОНЫ С ОСОБЫМИ УСЛОВИЯМИ ИСПОЛЬЗОВАНИЯ ТЕРРИТОРИЙ

Статья 15. Перечень зон с особыми условиями использования территорий

Перечень зон с особыми условиями использования территорий, отображенных на карте градостроительного зонирования, приведен в таблице 15.1

Таблица 15.1

№ п/п	Кодовое обозначение	Наименование зоны с особыми условиями использования территорий
1	Н.1	Защитная зона объекта культурного наследия
2	Н.2	Охранная зона объектов электроэнергетики
3	Н.3	Охранная зона трубопроводов (газопроводов)
4	Н.4	Санитарно-защитная зона предприятий
5	Н.5	Охранная зона линий и сооружений связи
6	Н.6	Зона минимальных расстояний до магистральных или промышленных трубопроводов
7	Н.7	Водоохранная зона
8	Н.8	Прибрежная защитная полоса

Статья 16. Осуществление землепользования и застройки в зонах с особыми условиями использования территорий

1. В случае если земельный участок и (или) объект капитального строительства расположены в границах зон с особыми условиями использования территорий, правовой режим использования и застройки указанного земельного участка и (или) объекта капитального строительства определяется градостроительными регламентами, указанными в части III настоящих Правил, и совокупностью ограничений, установленных в соответствии с законодательством Российской Федерации.

2. Границы зон с особыми условиями использования территорий могут быть изменены в результате хозяйственной или иной деятельности по основаниям, предусмотренным санитарными правилами и нормами, либо по иным основаниям, предусмотренными законодательством Российской Федерации.

ЧАСТЬ III. ГРАДОСТРОИТЕЛЬНЫЕ РЕГЛАМЕНТЫ

ГЛАВА 10. ОБЩИЕ ПОЛОЖЕНИЯ

Статья 17. Общие положения о градостроительных регламентах

1. Градостроительным регламентом определяется правовой режим земельных участков, равно как всего, что находится над и под поверхностью земельных участков и используется в процессе их застройки и последующей эксплуатации объектов капитального строительства.

2. Градостроительные регламенты устанавливаются с учетом:

1) фактического использования земельных участков и объектов капитального строительства в границах территориальной зоны;

2) возможности сочетания в пределах одной территориальной зоны различных видов существующего и планируемого использования земельных участков
и объектов капитального строительства;

3) функциональных зон и характеристик их планируемого развития, определенных документами территориального планирования муниципальных образований;

4) видов территориальных зон;

5) требований охраны объектов культурного наследия, а также особо охраняемых природных территорий, иных природных объектов.

3. В градостроительном регламенте в отношении земельных участков и объектов капитального строительства, расположенных в пределах соответствующей территориальной зоны, указываются:

1) виды разрешенного использования земельных участков и объектов капитального строительства;

2) предельные (минимальные и (или) максимальные) размеры земельных участков и предельные параметры разрешенного строительства, реконструкции объектов капитального строительства;

3) требования к архитектурно-градостроительному облику объектов капитального строительства;

4) ограничения использования земельных участков и объектов капитального строительства, устанавливаемые в соответствии с законодательством Российской Федерации;

5) расчетные показатели минимально допустимого уровня обеспеченности территории объектами коммунальной, транспортной, социальной инфраструктур и расчетные показатели максимально допустимого уровня территориальной доступности указанных объектов для населения в случае, если в границах территориальной зоны, применительно к которой устанавливается градостроительный регламент, предусматривается осуществление деятельности по комплексному развитию территории.

4. Действие градостроительного регламента распространяется в равной мере на все земельные участки и объекты капитального строительства, расположенные в пределах границ территориальной зоны, обозначенной на карте градостроительного зонирования.

5. Действие градостроительного регламента не распространяется на земельные участки:

1) в границах территорий памятников и ансамблей, включенных в единый государственный реестр объектов культурного наследия (памятников истории и культуры) народов Российской Федерации, а также в границах территорий памятников или ансамблей, которые являются выявленными объектами культурного наследия и решения о режиме содержания, параметрах реставрации, консервации, воссоздания, ремонта и приспособлении которых принимаются в порядке, установленном законодательством Российской Федерации об охране объектов культурного наследия;

2) в границах территорий общего пользования;

3) предназначенные для размещения линейных объектов и (или) занятые линейными объектами;

4) предоставленные для добычи полезных ископаемых.

6. Градостроительные регламенты не устанавливаются для земель лесного фонда, земель, покрытых поверхностными водами, земель запаса, земель особо охраняемых природных территорий (за исключением земель лечебно-оздоровительных местностей и курортов), сельскохозяйственных угодий в составе земель сельскохозяйственного назначения, земельных участков, расположенных в границах особых экономических зон и территорий опережающего развития.

7. Использование земель или земельных участков из состава земель лесного фонда, земель или земельных участков, расположенных в границах особо охраняемых природных территорий (за исключением территорий населенных пунктов, включенных в состав особо охраняемых природных территорий), определяется соответственно лесохозяйственным регламентом, положением об особо охраняемой природной территории в соответствии с лесным законодательством, законодательством об особо охраняемых природных территориях.

8. Земельные участки или объекты капитального строительства, виды разрешенного использования, предельные (минимальные и (или) максимальные) размеры и предельные параметры которых не соответствуют градостроительному регламенту, могут использоваться без установления срока приведения их в соответствие с градостроительным регламентом, за исключением случаев, если использование таких земельных участков и объектов капитального строительства опасно для жизни или здоровья человека, для окружающей среды, объектов культурного наследия.

9. Реконструкция объектов капитального строительства, указанных в части 8 настоящей статьи, может осуществляться только путем приведения таких объектов в соответствие с градостроительным регламентом или путем уменьшения их несоответствия предельным параметрам разрешенного строительства, реконструкции.

Изменение видов разрешенного использования указанных земельных участков и объектов капитального строительства может осуществляться путем приведения их в соответствие с видами разрешенного использования земельных участков и объектов капитального строительства, установленными градостроительным регламентом.

10. В случае если использование указанных в части 8 настоящей статьи земельных участков и объектов капитального строительства продолжается и опасно для жизни или здоровья человека, для окружающей среды, объектов культурного наследия, в соответствии с федеральными законами может быть наложен запрет на использование таких земельных участков и объектов.

11. В градостроительных регламентах виды разрешенного использования земельных участков и объектов капитального строительства, предельные (минимальные и (или) максимальные) размеры земельных участков и предельные параметры разрешенного строительства, реконструкции объектов капитального строительства устанавливаются с учетом: законодательства о градостроительной деятельности, технических регламентов, сводов правил, санитарных норм и правил.

Статья 18. Общие требования к видам разрешенного использования земельных участков и объектов капитального строительства

1. Градостроительными регламентами территориальных зон установлены виды разрешенного использования земельных участков и объектов капитального строительства:

1) основные виды разрешенного использования;

2) условно разрешенные виды использования;

3) вспомогательные виды разрешенного использования, допустимые только в качестве дополнительных по отношению к основным видам разрешенного использования и условно разрешенным видам использования и осуществляемые совместно с ними.

2. Основные, условно разрешенные виды разрешенного использования объектов капитального строительства определяются описанием видов разрешенного использования земельных участков, на котором планируется их размещение, если в градостроительном регламенте территориальной зоны не установлено иное.

3. Описание видов разрешенного использования земельных участков, установленных в градостроительных регламентах для соответствующих территориальных зон, определено в соответствии с классификатором видов разрешенного использования земельных участков, утвержденным приказом Росреестра от 10.11.2020 № П/0412 «Об утверждении классификатора видов разрешенного использования земельных участков» (далее – Классификатор).

4. Реализация объектов капитального строительства с видом разрешенного использования «малоэтажная многоквартирная жилая застройка» (код 2.1.1), «блокированная жилая застройка» (код 2.3), «среднеэтажная жилая застройка» (код 2.5), многоэтажная жилая застройка (высотная застройка) (код 2.6) возможна в случае их обеспечения объектами обслуживания жилой застройки – детскими садами и школами (код 3.5.1).

Возможность обеспечения объектами обслуживания жилой застройки подтверждается наличием одного из следующих документов:

– утвержденной документации по планировке территории, в составе которой предусмотрено размещение объектов обслуживания жилой застройки при условии, что данные объекты включены в Адресную инвестиционную программу либо создание указанных объектов подтверждается документом, из которого следуют обязательства физических или юридических лиц по созданию таких объектов;

– утвержденной Адресной инвестиционной программы, предусматривающей размещение объектов обслуживания жилой застройки;

– документа, подтверждающего обязательства физического или юридического лица по созданию объектов обслуживания жилой застройки.

Статья 19. Общие требования к предельным размерам земельных участков и предельным параметрам разрешенного строительства, реконструкции объектов капитального строительства

1. Предельные (минимальные и (или) максимальные) размеры земельных участков и предельные параметры разрешенного строительства, реконструкции объектов капитального строительства включают в себя:

1) предельные (минимальные и (или) максимальные) размеры земельных участков, в том числе их площадь;

2) минимальные отступы от границ земельных участков в целях определения мест допустимого размещения зданий, строений, сооружений, за пределами которых запрещено строительство зданий, строений, сооружений;

3) предельное количество этажей или предельную высоту зданий, строений, сооружений[1];

4) максимальный процент застройки в границах земельного участка, определяемый как отношение суммарной площади земельного участка, которая может быть застроена, ко всей площади земельного участка.

2. Наряду с указанными в пунктах 2-4 части 1 настоящей статьи предельными параметрами разрешенного строительства, реконструкции объектов капитального строительства Правилами установлены иные предельные параметры разрешенного строительства, реконструкции объектов капитального строительства:

1) максимальная этажность зданий, строений, сооружений;

2) максимальная общая площадь объектов капитального строительства;

3) максимальное количество жилых домов блокированной застройки;

4) максимальный размер санитарно-защитной зоны;

5) требования к ограждению земельных участков.

---

[1] Высота зданий, строений, сооружений, установленная настоящими Правилами определяется вертикальным линейным размером от проектной планировочной отметки земли до наивысшей отметки конструктивного элемента здания (парапет плоской кровли, карниз, фронтон, купол, башня и т.д.). При этом планировочной отметкой земли является максимальная отметка по периметру отмостки объекта капитального строительства.

Предельные параметры разрешенного строительства, реконструкции объектов капитального строительства в части предельной высоты зданий строений, сооружений, установленные настоящими Правилами, не распространяются на антенны, вентиляционные и дымовые трубы, шпили, аттики и балюстрады (ограждения), выходы на кровлю максимальной площадью 12 кв.м и высотой 2,5 м, машинные помещения лифтов высотой до 5 м, а также остекленные световые фонари, максимальной высотой 2,5 м, суммарная площадь которых не превышает 25% площади кровли.

При определении этажности здания учитываются все надземные этажи, в том числе технический этаж, мансардный, а также цокольный этаж, если верх его перекрытия находится выше средней планировочной отметки земли не менее чем на 2 м. Подполье под зданием независимо от его высоты, а также междуэтажное пространство и технический чердак с высотой менее 1,8 м в число надземных этажей не включаются.

При определении количества этажей учитываются все этажи, включая подземный, подвальный, цокольный, надземный, технический, мансардный и другие.

3. Предельные параметры разрешенного строительства, реконструкции объектов капитального строительства вспомогательных видов разрешенного использования определяются предельными параметрами разрешенного строительства, реконструкции объектов капитального строительства основных и (или) условно разрешенных видов использования, для обеспечения функционирования которых они предусмотрены, если иное не установлено градостроительным регламентом соответствующей территориальной зоны.

4. Суммарная площадь частей земельного участка, застроенных объектами капитального строительства вспомогательных видов разрешенного использования, не должна превышать 20 % от суммарной площади частей земельного участка, застроенных объектами капитального строительства основных видов разрешенного использования и (или) условно разрешенных видов использования.

5. В соответствии с Классификатором на земельных участках с видами разрешенного использования, перечисленными в таблице 19.1 настоящих Правил, возведение объектов капитального строительства не предусмотрено.

Таблица 19.1

Наименование вида разрешенного использования земельного участка	Описание вида разрешенного использования земельного участка	Код (числовое обозначение) вида разрешенного использования земельного участка
1	2	3
Овощеводство	Осуществление хозяйственной деятельности на сельскохозяйственных угодьях, связанной с производством картофеля, листовых, плодовых, луковичных и бахчевых сельскохозяйственных культур, в том числе с использованием теплиц	1.3
Сенокошение	Кошение трав, сбор и заготовка сена	1.19
Стоянка транспортных средств	Размещение стоянок (парковок) легковых автомобилей и других мототранспортных средств, в том числе мотоциклов, мотороллеров, мотоколясок, мопедов, скутеров, за исключением встроенных, пристроенных и встроенно-пристроенных стоянок	4.9.2
Площадки для занятий спортом	Размещение площадок для занятия спортом и физкультурой на открытом воздухе (физкультурные площадки, беговые дорожки, поля для спортивной игры)	5.1.3
Природно-познавательный туризм	Размещение баз и палаточных лагерей для проведения походов и экскурсий по ознакомлению с природой, пеших и конных прогулок, устройство троп и дорожек, размещение щитов с познавательными сведениями об окружающей природной среде; осуществление необходимых природоохранных и природовосстановительных мероприятий	5.2
Складские площадки	Временное хранение, распределение и перевалка грузов (за исключением хранения стратегических	6.9.1

	запасов) на открытом воздухе	
Стоянки транспорта общего пользования	Размещение стоянок транспортных средств, осуществляющих перевозки людей по установленному маршруту	7.2.3
Благоустройство территории	Размещение декоративных, технических, планировочных, конструктивных устройств, элементов озеленения, различных видов оборудования и оформления, малых архитектурных форм, некапитальных нестационарных строений и сооружений, информационных щитов и указателей, применяемых как составные части благоустройства территории, общественных туалетов	12.0.2
Ведение огородничества	Осуществление отдыха и (или) выращивания гражданами для собственных нужд сельскохозяйственных культур; размещение хозяйственных построек, не являющихся объектами недвижимости, предназначенных для хранения инвентаря и урожая сельскохозяйственных культур	13.1

6. Для земельных участков с видами разрешенного использования, перечисленными в таблице 19.1 настоящих Правил, устанавливаются следующие предельные параметры разрешенного строительства, реконструкции объектов капитального строительства:

1) минимальные отступы от границ земельных участков в целях определения мест допустимого размещения зданий, строений, сооружений, за пределами которых запрещено строительство зданий, строений, сооружений, м: не подлежат установлению;

2) предельное количество этажей зданий, строений, сооружений: 0 этажей;

3) максимальный процент застройки в границах земельного участка, определяемый как отношение суммарной площади земельного участка, которая может быть застроена, ко всей площади земельного участка: 0 %.

7. Для земельных участков с видами разрешенного использования «Земельные участки (территории) общего пользования» (код 12.0), «Улично-дорожная сеть» (код 12.0.1), «Железнодорожные пути» (код 7.1.1), «Размещение автомобильных дорог» (код 7.2.1) не подлежат установлению:

1) предельные (минимальные и (или) максимальные) размеры земельных участков (площадь земельных участков);

2) минимальные отступы от границ земельных участков в целях определения мест допустимого размещения зданий, строений, сооружений, за пределами которых запрещено строительство зданий, строений, сооружений;

3) предельное количество этажей или предельная высота зданий, строений, сооружений;

4) максимальный процент застройки в границах земельного участка, определяемый как отношение суммарной площади земельного участка, которая может быть застроена, ко всей площади земельного участка.

8. Настоящими Правилами установлены предельные параметры разрешенного строительства, реконструкции объектов капитального строительства,

относящиеся к градостроительным регламентам всех территориальных зон, если иное не указано в градостроительном регламенте соответствующей территориальной зоны:

1) минимальное количество мест для стоянки (размещения) индивидуального автотранспорта в границах земельного участка;

2) минимальное количество мест на погрузочно-разгрузочных площадках на земельных участках;

3) минимальная площадь озеленения земельных участков.

9. Минимальное количество мест для стоянки (размещения) индивидуального автотранспорта в границах земельного участка определяется в зависимости от видов разрешенного использования соответствующего земельного участка в соответствии с таблицей 19.2.

Таблица 19.2

№ п/п	Вид разрешенного использования земельного участка	Код	Минимальное количество мест для стоянки (размещения) индивидуального автотранспорта
1	Для индивидуального жилищного строительства	2.1	1 место на земельный участок
2	Для ведения личного подсобного хозяйства (приусадебный земельный участок)	2.2	
3	Ведение садоводства	13.2	
4	Блокированная жилая застройка	2.3	
5	Малоэтажная многоквартирная жилая застройка	2.1.1	1 место на 80 кв. м общей площади квартир
6	Среднеэтажная жилая застройка	2.5	
7	Многоэтажная жилая застройка (высотная застройка)	2.6	
8	Дошкольное, начальное и среднее общее образование	3.5.1	1 место на 5 работников
9	Гостиничное обслуживание	4.1	13 мест на 100 мест - в гостиницах высшего разряда (4-5 "звезд"), 9 мест на 100 мест - в прочих гостиницах
10	Административные здания организаций, обеспечивающих предоставление коммунальных услуг	3.1.2	1 место на 5 работников в максимальную смену, 3 места на 10 единовременных посетителей при их максимальном количестве
11	Оказание социальной помощи населению	3.2.2	
12	Бытовое обслуживание	3.3	
13	Объекты культурно-досуговой деятельности	3.6.1	
14	Государственное управление	3.8.1	
15	Проведение научных исследований	3.9.2	
16	Проведение научных испытаний	3.9.3	
17	Амбулаторное ветеринарное обслуживание	3.10.1	
18	Приюты для животных	3.10.2	
19	Деловое управление	4.1	

№ п/п	Вид разрешенного использования земельного участка	Код	Минимальное количество мест для стоянки (размещения) индивидуального автотранспорта
20	Банковская и страховая деятельность	4.5	
21	Общественное питание	4.6	
22	Развлекательные мероприятия	4.8.1	
23	Выставочно-ярмарочная деятельность	4.10	
24	Обеспечение дорожного отдыха	4.9.1.2	
25	Ремонт автомобилей	4.9.1.4	
26	Производственная деятельность	6.0	
27	Автомобилестроительная промышленность	6.2.1	
28	Легкая промышленность	6.3	
29	Пищевая промышленность	6.4	
30	Строительная промышленность	6.6	
31	Целлюлозно-бумажная промышленность	6.11	
32	Объекты торговли (торговые центры, торгово-развлекательные центры (комплексы)	4.2	Для объектов общей площадью более 1500 кв. м – 1 место на 50 кв. м общей площади <*>, для объектов общей площадью от 100 до 1500 кв. м – 1 место на 70 кв. м общей площади <*>, для объектов общей площадью менее 100 кв. м – 1 место на 40 кв. м общей площади <*>. <*> – за исключением площади машино-мест
33	Рынки	4.3	
34	Магазины	4.4	
35	Парки культуры и отдыха	3.6.2	3 места на 1 га территории земельного участка
36	Обеспечение спортивно-зрелищных мероприятий	5.1.1	1 место на 10 единовременных посетителей (включая зрителей) при их максимальном количестве
37	Обеспечение занятий спортом в помещениях	5.1.2	
38	Оборудованные площадки для занятий спортом	5.1.4	
39	Водный спорт	5.1.5	
40	Амбулаторно-поликлиническое обслуживание	3.4.1	1 машино-место на 5 работников, 1 место на 20 койко-мест
41	Стационарное медицинское обслуживание	3.4.2	
42	Ритуальная деятельность	12.1	10 мест на 1 га территории земельного участка
43	Обслуживание железнодорожных перевозок	7.1.2	3 места на 10 пассажиров, прибывающих в час пик
44	Обслуживание перевозок пассажиров	7.2.2	

10. К погрузочно-разгрузочным площадкам относятся части земельных участков, предназначенные для проведения работ по погрузке и выгрузке грузов, доставляемых для объектов, расположенных на земельных участках.

Площадь мест на погрузочно-разгрузочных площадках определяется из

расчета 90 кв. м на одно место.

Минимальное количество мест на погрузочно-разгрузочных площадках на земельных участках определяется из расчета:

1) одно место для объектов общей площадью от 100 до 1500 кв. м и плюс одно место на каждые дополнительные 1500 кв. м общей площади объектов торговли, общественного питания, промышленных объектов;

2) одно место для объектов общей площадью от 100 до 1250 кв. м и плюс одно место на каждые дополнительные 1250 кв. м общей площади объектов – для складских объектов.

11. Минимальная площадь озеленения земельных участков определяется в зависимости от видов разрешенного использования соответствующего земельного участка в соответствии с таблицей 19.3.

Таблица 19.3

№ п/п	Вид разрешенного использования земельного участка	Код	Минимальная площадь озеленения, %
1	Дошкольное, начальное и среднее общее образование	3.5.1	Не менее 50
2	Амбулаторно-поликлиническое обслуживание	3.4.1	Не менее 60
3	Стационарное медицинское обслуживание	3.4.2	
4	Объекты культурно-досуговой деятельности	3.6.1	Не менее 20
5	Производственная деятельность	6.0	Не менее 10
6	Автомобилестроительная промышленность	6.2.1	
7	Легкая промышленность	6.3	
8	Пищевая промышленность	6.4	
9	Строительная промышленность	6.6	
10	Целлюлозно-бумажная промышленность	6.11	
11	Хранение автотранспорта	2.7.1	Не устанавливается
12	Размещение гаражей для собственных нужд	2.7.2	
13	Предоставление коммунальных услуг	3.1.1	
14	Служебные гаражи	4.9	
15	Энергетика	6.7	
16	Железнодорожные пути	7.1.1	
17	Обслуживание железнодорожных перевозок	7.1.2	
18	Стоянки транспорта общего пользования	7.2.3	
19	Трубопроводный транспорт	7.5	
20	Обеспечение внутреннего правопорядка	8.3	
21	Земельные участки (территории) общего пользования	12.0	
22	Улично-дорожная сеть	12.0.1	
23	Благоустройство территории	12.0.2	
24	Ведение огородничества	13.1	
25	Прочие		Не менее 15

ГЛАВА 11. ГРАДОСТРОИТЕЛЬНЫЕ РЕГЛАМЕНТЫ В ОТНОШЕНИИ ЗЕМЕЛЬНЫХ УЧАСТКОВ И ОБЪЕКТОВ КАПИТАЛЬНОГО СТРОИТЕЛЬСТВА, РАСПОЛОЖЕННЫХ В ПРЕДЕЛАХ СООТВЕТСТВУЮЩЕЙ ТЕРРИТОРИАЛЬНОЙ ЗОНЫ

Статья 20. Зона застройки индивидуальными жилыми домами

1. Кодовое обозначение – ТЖ.1.
2. Виды разрешенного использования земельных участков:

№ п/п	Наименование вида разрешенного использования земельных участков	Код
Основные виды разрешенного использования		
1	Для индивидуального жилищного строительства	2.1
2	Предоставление коммунальных услуг	3.1.1
3	Административные здания организаций, обеспечивающих предоставление коммунальных услуг	3.1.2
4	Амбулаторно-поликлиническое обслуживание <*>	3.4.1
5	Дошкольное, начальное и среднее общее образование	3.5.1
6	Площадки для занятий спортом	5.1.3
7	Обеспечение внутреннего правопорядка <*>	8.3
8	Земельные участки (территории) общего пользования	12.0
9	Улично-дорожная сеть	12.0.1
10	Благоустройство территории	12.0.2
Условно разрешенные виды использования		
11	Для ведения личного подсобного хозяйства (приусадебный земельный участок) <**>	2.2
12	Оказание услуг связи <*>	3.2.3
13	Бытовое обслуживание <*>	3.3
14	Амбулаторное ветеринарное обслуживание <*>	3.10.1
15	Магазины <*>	4.4
16	Ведение огородничества	13.1
Вспомогательные виды разрешенного использования		
17	Не установлены	–

<*> Объекты видов разрешенного использования, отмеченные знаком <*>, могут размещаться только на земельных участках, примыкающих к улицам, дорогам, площадям, проездам, набережным, за исключением внутриквартальных проездов, при отсутствии норм законодательства, запрещающих их размещение.
<**> Размещение объектов видов разрешенного использования, отмеченных знаком <**>, допускается при условии соблюдения санитарных и иных требований, установленных законодательством Российской Федерации в области охраны здоровья человека.

3. Предельные размеры земельных участков, предельные параметры разрешенного строительства, реконструкции объектов капитального строительства (с учетом положений частей 6, 7 статьи 19 настоящих Правил):

№ п/п	Вид разрешенного использования земельного участка (код)		Предельные значения	
			Минимальные	Максимальные
1	Предельные (минимальные и (или) максимальные) размеры земельных участков, в том числе их площадь, кв. м			
1.1	2.1, 2.2		600	2500
1.2	3.1.2, 3.3, 4.4		600	1500
1.3	13.1		100	300
1.4	3.1.1, 3.2.3, 3.4.1, 3.5.1, 3.10.1, 5.1.3, 8.3, 12.0.2		Не подлежат установлению	
2	Минимальные отступы от границ земельных участков в целях определения мест допустимого размещения зданий, строений, сооружений, за пределами которых запрещено строительство зданий, строений, сооружений, м			
2.1	2.1	до стены жилого дома	3	
		до хозяйственных построек, гаража, иных вспомогательных сооружений	1	
2.2	2.2	до стены жилого дома	3	
		до хозяйственных построек, гаража, иных вспомогательных сооружений	1	
		до хозяйственных построек для содержания сельскохозяйственных животных	4	
2.3	3.1.2, 3.2.3, 3.3, 3.4.1, 3.5.1, 3.10.1, 4.4		3	
2.4	3.1.1, 8.3		Не подлежат установлению	
3	Предельное количество этажей зданий, строений, сооружений			
3.1	2.1, 2.2		Не подлежат установлению	4
3.2	3.1.2, 3.2.3, 3.3, 3.10.1, 4.4		Не подлежат установлению	3
3.3	3.1.1, 3.4.1, 3.5.1, 8.3		Не подлежат установлению	
4	Максимальный процент застройки в границах земельного участка, определяемый как отношение суммарной площади земельного участка, которая может быть застроена, ко всей площади земельного участка, %			
4.1	2.1, 2.2		20	
4.2	3.1.2, 3.2.3, 3.3, 3.4.1, 3.5.1, 3.10.1, 4.4		45	
4.3	3.1.1, 8.3		Не подлежат установлению	
5	Максимальная этажность зданий, строений, сооружений			
5.1	2.1, 2.2		3	
5.2	3.1.2, 3.2.3, 3.3, 3.4.1, 3.10.1, 4.4		2	
5.3	3.1.1, 3.5.1, 8.3		Не подлежат установлению	
6	Требования к ограждению земельного участка			
6.1	Максимальная высота ограждений, м			
6.1.1	2.1, 2.2	вдоль магистральных улиц	2,5	
		вдоль улиц и дорог местного значения, проездов	1,8	
		между смежными земельными участками <*>		

№ п/п	Вид разрешенного использования земельного участка (код)		Предельные значения	
			Минимальные	Максимальные
6.2	Прозрачность ограждений, %			
6.2.1	2.1, 2.2		Не менее 50	
6.3	Максимальный планировочный модуль в архитектурном решении ограждений, м			
6.3.1	2.1, 2.2	вдоль магистральных улиц	4	
		вдоль улиц и дорог местного значения, проездов	3,5	
6.4	Максимальная общая площадь объекта капитального строительства, кв.м			
6.4.1	3.1.2, 3.2.3, 3.3, 3.4.1, 3.10.1, 4.4	Основной вид разрешенного использования	500	
		Условно разрешенный вид использования	5000	
<*> По согласованию с землепользователями высота ограждения между смежными земельными участками может быть увеличена, но не более значений высоты ограждений вдоль улично-дорожной сети.				

4. Требования к архитектурно-градостроительному облику объекта капитального строительства:

1) К цветовым решениям объектов капитального строительства:

1.1) К отделке фасадов:

Красная цветовая палитра

Основные пастельные цвета фасадных покрытий (не менее 70% от плоскости фасада):

Дополнительные контрастные цвета декоративных и акцентных элементов фасадных покрытий (не более 30%):

Основные пастельные цвета также применимы для декоративных и акцентных элементов фасадных покрытий.

Зеленая цветовая палитра

Основные пастельные цвета фасадных покрытий (не менее 70% от плоскости фасада):

Дополнительные контрастные цвета декоративных и акцентных элементов фасадных покрытий (не более 30%):

Основные пастельные цвета также применимы для декоративных и акцентных элементов фасадных покрытий.

Синяя цветовая палитра

Основные пастельные цвета фасадных покрытий (не менее 70% от плоскости фасада):

Дополнительные контрастные цвета декоративных и акцентных элементов фасадных покрытий (не более 30%):

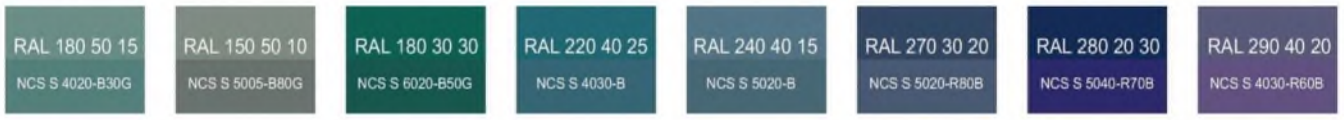

Основные пастельные цвета также применимы для декоративных и акцентных элементов фасадных покрытий.

Желтая цветовая палитра

Основные пастельные цвета фасадных покрытий (не менее 70% от плоскости фасада):

Дополнительные контрастные цвета декоративных и акцентных элементов фасадных покрытий (не более 30%):

Основные пастельные цвета также применимы для декоративных и акцентных элементов фасадных покрытий.

Серая цветовая палитра.

Основные пастельные цвета фасадных покрытий (не менее 70% от плоскости фасада):

Дополнительные контрастные цвета декоративных и акцентных элементов фасадных покрытий (не более 30%):

Основные пастельные цвета также применимы для декоративных и акцентных элементов фасадных покрытий.

1.2) К металлическим элементам фасадов (кровля, водостоки, ограждения, двери):

2) К отделочным и (или) строительным материалам объектов капитального строительства:

– цоколь – должен выполняться из антивандальных негорючих материалов.

Не допускается:

– окраска поверхностей, облицованных натуральным (природным) камнем;

– использование в качестве отделочных материалов фасадов объектов капитального строительства:

•сайдинга (винилового) и(или) профилированного металлического листа;

•асбестоцементных листов, самоклеящейся пленки, баннерной ткани, сотового поликарбоната;

•пластика, профилированных металлических листов, асбестоцементных листов (плоские и волнистые), МГЛ-листов для устройства глухой части лоджии или балкона;

•цветного остекления, не соответствующего цветовому решению объекта капитального строительства, искажающего восприятие архитектурно-градостроительного облика объектов капитального строительства и окружающего их пространства, включая объекты и элементы благоустройства.

3) К размещению технического и инженерного оборудования на фасадах и кровлях объектов капитального строительства.

Техническое и инженерное оборудование фасадов объектов капитального строительства включает в себя системы газоснабжения, освещения, связи, телекоммуникации, видеонаблюдения, кондиционирования и вентиляции воздуха.

Техническое и инженерное оборудование должно располагаться с учетом системы композиционных осей фасадов объекта и иметь комплексный характер.

Габариты, форма, цветовое решение технического и инженерного оборудования и декоративных коробов, в которых оно размещается, не должны ухудшать визуальные характеристики объекта.

Не допускается:

– размещение технического и инженерного оборудования на архитектурных элементах и деталях декора, порталах, козырьках, пилонах, консолях, фасадах с отделкой в виде настенной росписи, мозаичного панно, сграффито и иных видов монументального искусства;

– наружная открытая прокладка по фасаду подводящих сетей и иных коммуникаций, прокладка сетей с нарушением пластики фасада;

– размещение технического и инженерного оборудования, выступающего от плоскости фасада более чем на 20 см, на высоте менее 2,5 м от уровня земли или крыльца.

При строительстве объемно-пластическое решение фасада объекта капитального строительства должно предусматривать скрытое размещение наружных блоков систем кондиционирования, вентиляции и их комплексов, скрытую систему водоотведения, либо предусматривать их внутреннее размещение.

При реконструкции объекта капитального строительства:

– размещение дополнительного оборудования должно обеспечивать сохранность отделки фасада либо ее восстановление;

– при открытой прокладке подводящих сетей и иных коммуникаций необходимо располагать их в декоративных коробах, выполненных в цвете фасада. Длина декоративных коробов и их количество на фасаде объекта капитального строительства должны быть минимально возможными, трассировка осуществляться горизонтально, вертикально или параллельно кромке стены;

– при размещении наружных блоков систем кондиционирования и вентиляции на просматриваемых с территорий общего пользования фасадах необходимо применять защитные декоративные решетки, выполненные с учетом архитектурного решения объекта капитального строительства.

4) К подсветке фасадов объектов капитального строительства требования не устанавливаются, кроме случаев, если муниципальным правовым

актом муниципального образования – правилами благоустройства территории, урегулированы правила формирования архитектурно-художественной подсветки застройки и объектов капитального строительства. В таких случаях световое решение объекта должно выполняться в соответствии с данным документом.

5) К объемно-пространственным характеристикам объектов капитального строительства:

– главный фасад вновь строящихся зданий должен быть ориентирован на основные элементы улично-дорожной сети;

– здание или сооружение не должно наносить визуальный дискомфорт, а именно близко располагаться к окнам жилых домов и общественно-значимых зданий;

– если проектируемое в целях строительства или реконструкции здание, строение, сооружение располагается на расстоянии 50 метров и менее от границ лесного массива, парка, сквера, водного объекта, индивидуальной, блокированной жилой застройки (далее – объект), его высота должна быть не более половины расстояния до объекта;

– открытые стоянки (парковки) автомобилей по длинной стороне должны быть разделены пешеходными зонами (дорожками, проходами) с шагом не более 100 метров.

6) К архитектурно-стилистическим характеристикам объектов капитального строительства:

– входные группы:

• входы в здания должны быть оборудованы навесами и организованы в одной отметке с уровнем земли,

• входы в общественные здания должны быть ориентированы на территории общего пользования или к основному подъезду к зданию или сооружению;

– цоколь – должен быть визуально выделен на фасаде и подчеркивать внешний вид всего здания (может быть расположенным в плоскости стены, западающим или выступающим за плоскость стены);

– первый и цокольный этаж должен быть выполнен из облицовочного, прочного и антивандального материала (без применения штукатурки);

– фасад здания должен быть оборудован скрытыми элементами кондиционирования (в одном цветовом стиле здания). При использовании нескольких цветовых покрытий на площади одного фасада, такие цветовые покрытия должны быть отделены выразительными архитектурными элементами;

– окна, лоджии, балконы должны быть остеклены в едином стиле;

– информационные носители, при оформлении необходимо использовать ровные шрифты, без засечек и декоративных элементов.

Запрещается использовать крышу зданий и сооружений для размещения рекламных конструкций.

5. Ограничения использования земельных участков и объектов капитального строительства, устанавливаемые в соответствии с законодательством Российской Федерации.

Оборот земельных участков осуществляется в соответствии с гражданским законодательством и Земельным кодексом Российской Федерации. Содержание ограничений оборота земельных участков устанавливается Земельным кодексом Российской Федерации, федеральными законами.

Ограничения использования земельных участков и объектов капитального строительства в границах зон с особыми условиями использования территории, установленные федеральными законами или иными нормативными правовыми актами, указаны в главе 12 настоящих Правил.

Статья 21. Зона застройки индивидуальными жилыми домами

1. Кодовое обозначение – ТЖ.1.1.
2. Виды разрешенного использования земельных участков:

№ п/п	Наименование вида разрешенного использования земельных участков	Код
Основные виды разрешенного использования		
1	Предоставление коммунальных услуг	3.1.1
2	Земельные участки (территории) общего пользования	12.0
3	Улично-дорожная сеть	12.0.1
4	Благоустройство территории	12.0.2
5	Ведение огородничества	13.1
Условно разрешенные виды использования		
6	Для индивидуального жилищного строительства	2.1
Вспомогательные виды разрешенного использования		
7	Не установлены	–

3. Предельные размеры земельных участков, предельные параметры разрешенного строительства, реконструкции объектов капитального строительства (с учетом положений частей 6, 7 статьи 19 настоящих Правил):

№ п/п	Вид разрешенного использования земельного участка (код)		Предельные значения	
			Минимальные	Максимальные
1	Предельные (минимальные и (или) максимальные) размеры земельных участков, в том числе их площадь, кв. м			
1.1	2.1		600	2500
1.2	13.1		100	300
1.3	3.1.1, 12.0.2		Не подлежат установлению	
2	Минимальные отступы от границ земельных участков в целях определения мест допустимого размещения зданий, строений, сооружений, за пределами которых запрещено строительство зданий, строений, сооружений, м			
2.1	2.1	до стены жилого дома	3	
		до хозяйственных построек, гаража, иных вспомогательных сооружений	1	
2.2	3.1.1		Не подлежат установлению	
3	Предельное количество этажей зданий, строений, сооружений			

№ п/п	Вид разрешенного использования земельного участка (код)		Предельные значения	
			Минимальные	Максимальные
3.1	2.1		Не подлежат установлению	4
3.2	3.1.1		Не подлежат установлению	
4	Максимальный процент застройки в границах земельного участка, определяемый как отношение суммарной площади земельного участка, которая может быть застроена, ко всей площади земельного участка, %			
4.1	2.1		20	
4.2	3.1.1		Не подлежат установлению	
5	Максимальная этажность зданий, строений, сооружений			
5.1	2.1		3	
5.2	3.1.1		Не подлежат установлению	
6	Требования к ограждению земельного участка			
6.1	Максимальная высота ограждений, м			
6.1.1	2.1	вдоль магистральных улиц	2,5	
		вдоль улиц и дорог местного значения, проездов	1,8	
		между смежными земельными участками <*>		
6.2	Прозрачность ограждений, %			
6.2.1	2.1		Не менее 50	
6.3	Максимальный планировочный модуль в архитектурном решении ограждений, м			
6.3.1	2.1	вдоль магистральных улиц	4	
		вдоль улиц и дорог местного значения, проездов	3,5	
<*> По согласованию с землепользователями высота ограждения между смежными земельными участками может быть увеличена, но не более значений высоты ограждений вдоль улично-дорожной сети.				

4. Ограничения использования земельных участков и объектов капитального строительства, устанавливаемые в соответствии с законодательством Российской Федерации.

Оборот земельных участков осуществляется в соответствии с гражданским законодательством и Земельным кодексом Российской Федерации. Содержание ограничений оборота земельных участков устанавливается Земельным кодексом Российской Федерации, федеральными законами.

Ограничения использования земельных участков и объектов капитального строительства в границах зон с особыми условиями использования территории, установленные федеральными законами или иными нормативными правовыми актами, указаны в главе 12 настоящих Правил.

Статья 22. Зона застройки индивидуальными и блокированными жилыми домами

1. Кодовое обозначение – ТЖ.1.2.
2. Виды разрешенного использования земельных участков:

№ п/п	Наименование вида разрешенного использования земельных участков	Код
Основные виды разрешенного использования		
1	Для индивидуального жилищного строительства	2.1
2	Блокированная жилая застройка	2.3
3	Предоставление коммунальных услуг	3.1.1
4	Административные здания организаций, обеспечивающих предоставление коммунальных услуг	3.1.2
5	Амбулаторно-поликлиническое обслуживание <*>	3.4.1
6	Дошкольное, начальное и среднее общее образование	3.5.1
7	Магазины <*>	4.4
8	Площадки для занятий спортом	5.1.3
9	Обеспечение внутреннего правопорядка <*>	8.3
10	Земельные участки (территории) общего пользования	12.0
11	Улично-дорожная сеть	12.0.1
12	Благоустройство территории	12.0.2
Условно разрешенные виды использования		
13	Для ведения личного подсобного хозяйства (приусадебный земельный участок) <**>	2.2
14	Оказание услуг связи <*>	3.2.3
15	Бытовое обслуживание <*>	3.3
16	Амбулаторное ветеринарное обслуживание <*>	3.10.1
17	Ведение огородничества	13.1
Вспомогательные виды разрешенного использования		
18	Не установлены	–

<*> Объекты видов разрешенного использования, отмеченные знаком <*>, могут размещаться только на земельных участках, примыкающих к улицам, дорогам, площадям, проездам, набережным, за исключением внутриквартальных проездов, при отсутствии норм законодательства, запрещающих их размещение.
<**> Размещение объектов видов разрешенного использования, отмеченных знаком <**>, допускается при условии соблюдения санитарных и иных требований, установленных законодательством Российской Федерации в области охраны здоровья человека.

3. Предельные размеры земельных участков, предельные параметры разрешенного строительства, реконструкции объектов капитального строительства (с учетом положений частей 6, 7 статьи 19 настоящих Правил):

№ п/п	Вид разрешенного использования земельного участка (код)		Предельные значения	
			Минимальные	Максимальные
1	Предельные (минимальные и (или) максимальные) размеры земельных участков, в том числе их площадь, кв. м			
1.4	2.3<*>		200	Не подлежат установлению
1.5	2.1, 2.2		600	2500
1.6	3.1.2, 3.3, 4.4		600	1500
1.7	13.1		100	300
1.8	3.1.1, 3.2.3, 3.4.1, 3.5.1, 3.10.1, 5.1.3, 8.3, 12.0.2		Не подлежат установлению	
2	Минимальные отступы от границ земельных участков в целях определения мест допустимого размещения зданий, строений, сооружений, за пределами которых запрещено строительство зданий, строений, сооружений, м			
2.3	2.1	до стены жилого дома	3	
		до хозяйственных построек, гаража, иных вспомогательных сооружений	1	
2.4	2.2	до стены жилого дома	3	
		до хозяйственных построек, гаража, иных вспомогательных сооружений	1	
		до хозяйственных построек для содержания сельскохозяйственных животных	4	
2.5	2.3<**>, 3.1.2, 3.2.3, 3.3, 3.4.1, 3.5.1, 3.10.1, 4.4		3	
2.6	3.1.1, 8.3		Не подлежат установлению	
3	Предельное количество этажей зданий, строений, сооружений			
3.3	2.1, 2.2, 2.3		Не подлежат установлению	4
3.4	3.1.2, 3.2.3, 3.3, 3.10.1, 4.4		Не подлежат установлению	3
3.5	3.1.1, 3.4.1, 3.5.1, 8.3		Не подлежат установлению	
4	Максимальный процент застройки в границах земельного участка, определяемый как отношение суммарной площади земельного участка, которая может быть застроена, ко всей площади земельного участка, %			
4.3	2.1, 2.2		20	
4.4	2.3		30	
4.5	3.1.2, 3.2.3, 3.3, 3.10.1, 4.4		60	
4.6	3.1.1, 3.4.1, 3.5.1, 8.3		Не подлежат установлению	
5	Максимальная этажность зданий, строений, сооружений			
5.3	2.1, 2.2, 2.3		3	
5.4	3.1.2, 3.2.3, 3.3, 3.4.1, 3.10.1, 4.4		2	
5.5	3.1.1, 3.5.1, 8.3		Не подлежат установлению	
6	Максимальное количество жилых домов блокированной застройки		10	
7	Требования к ограждению земельного участка			
7.1	Максимальная высота ограждений, м			

№ п/п	Вид разрешенного использования земельного участка (код)		Предельные значения	
			Минимальные	Максимальные
7.1.1	2.1, 2.2	вдоль магистральных улиц	2,5	
		вдоль улиц и дорог местного значения, проездов	1,8	
		между смежными земельными участками <***>		
7.2	Прозрачность ограждений, %			
7.2.1	2.1, 2.2		Не менее 50	
7.3	Максимальный планировочный модуль в архитектурном решении ограждений, м			
7.3.1	2.1, 2.2	вдоль магистральных улиц	4	
		вдоль улиц и дорог местного значения, проездов	3,5	
7.4	Максимальная общая площадь объекта капитального строительства, кв.м			
7.4.1	3.1.2, 3.2.3, 3.3, 3.4.1, 3.10.1, 4.4	Основной вид разрешенного использования	500	
		Условно разрешенный вид использования	5000	

<*> Для вида разрешенного использования «Блокированная жилая застройка» (код 2.3) каждый жилой дом должен размещаться на отдельном земельном участке.

<**> Для вида разрешенного использования «Блокированная жилая застройка» (код 2.3) при наличии одной или нескольких общих капитальных стен без проемов с соседним жилым домом (жилыми домами) минимальный отступ указанных стен от границ земельного участка – 0 м.

<***> По согласованию с землепользователями высота ограждения между смежными земельными участками может быть увеличена, но не более значений высоты ограждений вдоль улично-дорожной сети.

4. Ограничения использования земельных участков и объектов капитального строительства, устанавливаемые в соответствии с законодательством Российской Федерации.

Оборот земельных участков осуществляется в соответствии с гражданским законодательством и Земельным кодексом Российской Федерации. Содержание ограничений оборота земельных участков устанавливается Земельным кодексом Российской Федерации, федеральными законами.

Ограничения использования земельных участков и объектов капитального строительства в границах зон с особыми условиями использования территории, установленные федеральными законами или иными нормативными правовыми актами, указаны в главе 12 настоящих Правил.

Статья 23. Зона застройки малоэтажными жилыми домами

1. Кодовое обозначение – ТЖ.2.
2. Виды разрешенного использования земельных участков:

№ п/п	Наименование вида разрешенного использования земельных участков	Код
Основные виды разрешенного использования		
1	Малоэтажная многоквартирная жилая застройка	2.1.1
2	Блокированная жилая застройка	2.3
3	Предоставление коммунальных услуг	3.1.1
4	Административные здания организаций, обеспечивающих предоставление коммунальных услуг	3.1.2
5	Оказание услуг связи <*>	3.2.3
6	Бытовое обслуживание <*>	3.3
7	Объекты культурно-досуговой деятельности <*>	3.6.1
8	Магазины <*>	4.4
9	Общественное питание <*>	4.6
10	Площадки для занятий спортом	5.1.3
11	Обеспечение внутреннего правопорядка <*>	8.3
12	Земельные участки (территории) общего пользования	12.0
13	Улично-дорожная сеть	12.0.1
14	Благоустройство территории	12.0.2
Условно разрешенные виды использования		
15	Хранение автотранспорта	2.7.1
16	Амбулаторное ветеринарное обслуживание <*>	3.10.1
17	Банковская и страховая деятельность <*>	4.5
18	Гостиничное обслуживание <*>	4.7
Вспомогательные виды разрешенного использования		
19	Не установлены	–
<*> Объекты видов разрешенного использования, отмеченные знаком <*>, могут размещаться только на земельных участках, примыкающих к улицам, дорогам, площадям, проездам, набережным, за исключением внутриквартальных проездов, при отсутствии норм законодательства, запрещающих их размещение.		

3. Предельные размеры земельных участков, предельные параметры разрешенного строительства, реконструкции объектов капитального строительства (с учетом положений частей 6, 7 статьи 19 настоящих Правил):

№ п/п	Вид разрешенного использования земельного участка (код)	Предельные значения	
		Минимальные	Максимальные
1	Предельные (минимальные и (или) максимальные) размеры земельных участков, в том числе их площадь, кв. м		
1.1	2.3 <*>	200	Не подлежат установлению
1.2	2.7.1, 3.10.1	Не подлежат установлению	600
1.3	3.1.2, 3.3, 4.4, 4.5, 4.6, 4.7	600	1500
1.4	2.1.1, 3.1.1, 3.2.3, 3.6.1, 5.1.3, 8.3, 12.0.2	Не подлежат установлению	
2	Минимальные отступы от границ земельных участков в целях определения мест допустимого размещения зданий, строений, сооружений, за пределами которых запрещено строительство зданий, строений, сооружений, м		
2.1	2.3 <**>, 2.1.1, 2.7.1, 3.1.2, 3.2.3, 3.3, 3.6.1, 3.10.1, 4.4, 4.5, 4.6, 4.7	3	
2.2	3.1.1, 8.3	Не подлежат установлению	
3	Предельное количество этажей зданий, строений, сооружений		
3.1	2.1.1, 2.7.1, 4.7	Не подлежат установлению	5
3.2	2.3, 3.1.2, 3.2.3, 3.3, 3.6.1, 3.10.1, 4.4, 4.5, 4.6	Не подлежат установлению	4
3.3	3.1.1, 8.3	Не подлежат установлению	
4	Максимальный процент застройки в границах земельного участка, определяемый как отношение суммарной площади земельного участка, которая может быть застроена, ко всей площади земельного участка, %		
4.1	2.1.1	40	
4.2	2.3	30	
4.3	2.7.1, 4.5, 4.6, 4.7	80	
4.4	3.1.2, 3.2.3, 3.3, 3.6.1, 3.10.1, 4.4	45	
4.5	3.1.1, 8.3	Не подлежат установлению	
5	Максимальная этажность зданий, строений, сооружений		
5.1	2.1.1, 2.7.1, 4.7	4	
5.2	2.3, 3.1.2, 3.2.3, 3.3, 3.6.1, 3.10.1, 4.4, 4.5, 4.6	3	
5.3	3.1.1, 8.3	Не подлежат установлению	
6	Максимальное количество жилых домов блокированной застройки	10	
7	Требования к ограждению земельного участка		
7.1	Максимальная высота ограждений, м		
7.1.1	2.1.1 <***>, 2.3 <***>	2	
7.2	Прозрачность ограждений, %		
7.2.1	2.1.1, 2.3	Не менее 50	

№ п/п	Вид разрешенного использования земельного участка (код)	Предельные значения	
		Минимальные	Максимальные
<*> Для вида разрешенного использования «Блокированная жилая застройка» (код 2.3) каждый жилой дом должен размещаться на отдельном земельном участке. <**> Для вида разрешенного использования «Блокированная жилая застройка» (код 2.3) при наличии одной или нескольких общих капитальных стен без проемов с соседним жилым домом (жилыми домами) минимальный отступ указанных стен от границ земельного участка – 0 м. <***> Допускается ограждение земельных участков, имеющих виды разрешенного использования с кодами 2.1.1, 2.3, по согласованию с органом местного самоуправления.			

4. Требования к архитектурно-градостроительному облику объекта капитального строительства:

1) К цветовым решениям объектов капитального строительства:

1.1) К отделке фасадов:

Красная цветовая палитра

Основные пастельные цвета фасадных покрытий (не менее 70% от плоскости фасада):

Дополнительные контрастные цвета декоративных и акцентных элементов фасадных покрытий (не более 30%):

Основные пастельные цвета также применимы для декоративных и акцентных элементов фасадных покрытий.

Зеленая цветовая палитра

Основные пастельные цвета фасадных покрытий (не менее 70% от плоскости фасада):

Дополнительные контрастные цвета декоративных и акцентных элементов фасадных покрытий (не более 30%):

Основные пастельные цвета также применимы для декоративных и акцентных элементов фасадных покрытий.

Синяя цветовая палитра

Основные пастельные цвета фасадных покрытий (не менее 70% от плоскости фасада):

Дополнительные контрастные цвета декоративных и акцентных элементов фасадных покрытий (не более 30%):

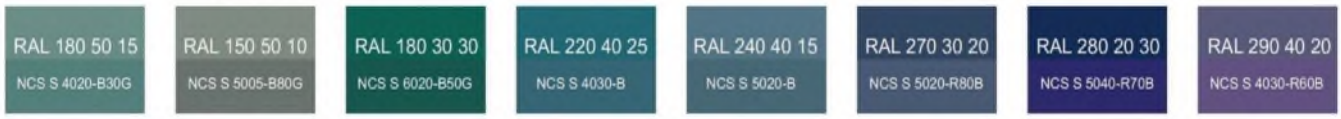

Основные пастельные цвета также применимы для декоративных и акцентных элементов фасадных покрытий.

Желтая цветовая палитра

Основные пастельные цвета фасадных покрытий (не менее 70% от плоскости фасада):

Дополнительные контрастные цвета декоративных и акцентных элементов фасадных покрытий (не более 30%):

Основные пастельные цвета также применимы для декоративных и акцентных элементов фасадных покрытий.

Серая цветовая палитра.

Основные пастельные цвета фасадных покрытий (не менее 70% от плоскости фасада):

Дополнительные контрастные цвета декоративных и акцентных элементов фасадных покрытий (не более 30%):

Основные пастельные цвета также применимы для декоративных и акцентных элементов фасадных покрытий.

1.2) К металлическим элементам фасадов (кровля, водостоки, ограждения, двери, стеновые панели из профилированного металлического листа):

2) <u>К отделочным и (или) строительным материалам объектов капитального строительства</u>:

– цоколь – должен выполняться из антивандальных негорючих материалов.

<u>Не допускается</u>:

– окраска поверхностей, облицованных натуральным (природным) камнем;

– использование в качестве отделочных материалов фасадов объектов капитального строительства:

• сайдинга (винилового) и(или) профилированного металлического листа (кроме отдельно стоящих и пристроенных гаражей, предназначенных для хранения автотранспорта, в том числе с разделением на машино-места);

• асбестоцементных листов, самоклеящейся пленки, баннерной ткани, сотового поликарбоната;

• пластика, профилированных металлических листов, асбестоцементных листов (плоские и волнистые), МГЛ-листов для устройства глухой части лоджии или балкона;

• цветного остекления, не соответствующего цветовому решению объекта капитального строительства, искажающего восприятие архитектурно-

градостроительного облика объектов капитального строительства и окружающего их пространства, включая объекты и элементы благоустройства.

3) К размещению технического и инженерного оборудования на фасадах и кровлях объектов капитального строительства.

Техническое и инженерное оборудование фасадов объектов капитального строительства включает в себя системы газоснабжения, освещения, связи, телекоммуникации, видеонаблюдения, кондиционирования и вентиляции воздуха.

Техническое и инженерное оборудование должно располагаться с учетом системы композиционных осей фасадов объекта и иметь комплексный характер.

Габариты, форма, цветовое решение технического и инженерного оборудования и декоративных коробов, в которых оно размещается, не должны ухудшать визуальные характеристики объекта.

Не допускается:

– размещение технического и инженерного оборудования на архитектурных элементах и деталях декора, порталах, козырьках, пилонах, консолях, фасадах с отделкой в виде настенной росписи, мозаичного панно, сграффито и иных видов монументального искусства;

– наружная открытая прокладка по фасаду подводящих сетей и иных коммуникаций, прокладка сетей с нарушением пластики фасада;

– размещение технического и инженерного оборудования, выступающего от плоскости фасада более чем на 20 см, на высоте менее 2,5 м от уровня земли или крыльца.

При строительстве объемно-пластическое решение фасада объекта капитального строительства должно предусматривать скрытое размещение наружных блоков систем кондиционирования, вентиляции и их комплексов, скрытую систему водоотведения, либо предусматривать их внутреннее размещение.

При реконструкции объекта капитального строительства:

– размещение дополнительного оборудования должно обеспечивать сохранность отделки фасада либо ее восстановление;

– при открытой прокладке подводящих сетей и иных коммуникаций необходимо располагать их в декоративных коробах, выполненных в цвете фасада. Длина декоративных коробов и их количество на фасаде объекта капитального строительства должны быть минимально возможными, трассировка осуществляться горизонтально, вертикально или параллельно кромке стены;

– при размещении наружных блоков систем кондиционирования и вентиляции на просматриваемых с территорий общего пользования фасадах необходимо применять защитные декоративные решетки, выполненные с учетом архитектурного решения объекта капитального строительства.

4) К подсветке фасадов объектов капитального строительства требования не устанавливаются, кроме случаев, если муниципальным правовым актом муниципального образования – правилами благоустройства территории, урегулированы правила формирования архитектурно-художественной подсветки застройки и объектов капитального строительства. В таких случаях световое решение объекта должно выполняться в соответствии с данным документом.

5) К объемно-пространственным характеристикам объектов капитального строительства:

– главный фасад вновь строящихся зданий должен быть ориентирован на основные элементы улично-дорожной сети;

– здание или сооружение не должно наносить визуальный дискомфорт, а именно близко располагаться к окнам жилых домов и общественно-значимых зданий;

– дворы жилых домов не должны выходить на улицу;

– если проектируемое в целях строительства или реконструкции здание, строение, сооружение располагается на расстоянии 50 метров и менее от границ лесного массива, парка, сквера, водного объекта, индивидуальной, блокированной жилой застройки (далее – объект), его высота должна быть не более половины расстояния до объекта;

– высота отдельно стоящих гаражей (паркингов) при их размещении на расстоянии 25 метров и менее от окон жилых помещений не должна превышать 13 метров;

– открытые стоянки (парковки) автомобилей по длинной стороне должны быть разделены пешеходными зонами (дорожками, проходами) с шагом не более 100 метров.

6) К архитектурно-стилистическим характеристикам объектов капитального строительства:

– входные группы:

• входы в здания должны быть оборудованы навесами и организованы в одной отметке с уровнем земли,

• входы в общественные здания должны быть ориентированы на территории общего пользования или к основному подъезду к зданию или сооружению;

– цоколь – должен быть визуально выделен на фасаде и подчеркивать внешний вид всего здания (может быть расположенным в плоскости стены, западающим или выступающим за плоскость стены);

– первый и цокольный этаж должен быть выполнен из облицовочного, прочного и антивандального материала (без применения штукатурки). В случае если первый этаж жилого дома является не жилым, то высота первого этажа не может быть менее 4 метров. Площадь оконных проемов в нежилых помещениях первого и цокольного этажа жилого дома должна превышать площадь оконных проемов в жилых помещениях первого и цокольного этажа жилого дома более чем на 50%;

– фасад здания должен быть оборудован скрытыми элементами кондиционирования (в одном цветовом стиле здания). При использовании нескольких цветовых покрытий на площади одного фасада, такие цветовые покрытия должны быть отделены выразительными архитектурными элементами;

– окна, лоджии, балконы должны быть остеклены в едином стиле;

– информационные носители, при оформлении необходимо использовать ровные шрифты, без засечек и декоративных элементов.

Запрещается использовать крышу зданий и сооружений для размещения рекламных конструкций.

5. Ограничения использования земельных участков и объектов капитального строительства, устанавливаемые в соответствии с законодательством Российской Федерации.

Оборот земельных участков осуществляется в соответствии с гражданским законодательством и Земельным кодексом Российской Федерации. Содержание ограничений оборота земельных участков устанавливается Земельным кодексом Российской Федерации, федеральными законами.

Ограничения использования земельных участков и объектов капитального строительства в границах зон с особыми условиями использования территории, установленные федеральными законами или иными нормативными правовыми актами, указаны в главе 12 настоящих Правил.

Статья 24. Зона застройки среднеэтажными жилыми домами

1. Кодовое обозначение – ТЖ.3.
2. Виды разрешенного использования земельных участков:

№ п/п	Наименование вида разрешенного использования земельного участка	Код
Основные виды разрешенного использования		
1	Среднеэтажная жилая застройка	2.5
2	Хранение автотранспорта	2.7.1
3	Предоставление коммунальных услуг	3.1.1
4	Административные здания организаций, обеспечивающих предоставление коммунальных услуг	3.1.2
5	Оказание социальной помощи населению <*>	3.2.2
6	Оказание услуг связи <*>	3.2.3
7	Общежития	3.2.4
8	Бытовое обслуживание <*>	3.3
9	Амбулаторно-поликлиническое обслуживание	3.4.1
10	Дошкольное, начальное и среднее общее образование	3.5.1
11	Объекты культурно-досуговой деятельности <*>	3.6.1
12	Магазины <*>	4.4
13	Общественное питание <*>	4.6
14	Стоянка транспортных средств	4.9.2
15	Обеспечение занятий спортом в помещениях	5.1.2
16	Площадки для занятий спортом	5.1.3
17	Обеспечение внутреннего правопорядка <*>	8.3
18	Земельные участки (территории) общего пользования	12.0
19	Улично-дорожная сеть	12.0.1
20	Благоустройство территории	12.0.2
Условно разрешенные виды использования		
21	Малоэтажная многоквартирная жилая застройка	2.1.1
22	Амбулаторное ветеринарное обслуживание <*>	3.10.1
23	Банковская и страховая деятельность <*>	4.5
24	Гостиничное обслуживание <*>	4.7

№ п/п	Наименование вида разрешенного использования земельного участка	Код
25	Развлекательные мероприятия <*>	4.8.1
Вспомогательные виды разрешенного использования		
26	Не установлены	–
<*> Объекты видов разрешенного использования, отмеченные знаком <*>, могут размещаться только на земельных участках, примыкающих к улицам, дорогам, площадям, проездам, набережным, за исключением внутриквартальных проездов, при отсутствии норм законодательства, запрещающих их размещение.		

3. Предельные размеры земельных участков, предельные параметры разрешенного строительства, реконструкции объектов капитального строительства (с учетом положений частей 6, 7 статьи 19 настоящих Правил):

№ п/п	Вид разрешенного использования земельного участка (код)	Предельные значения	
		Минимальные	Максимальные
1	Предельные (минимальные и (или) максимальные) размеры земельных участков, в том числе их площадь, кв. м		
1.1	2.7.1, 3.10.1, 4.9.2	Не подлежат установлению	600
1.2	3.1.2, 3.2.2, 3.3, 4.4, 4.6, 4.7, 4.5, 4.8.1	600	1500
1.3	2.1.1, 2.5, 3.1.1, 3.2.3, 3.2.4, 3.4.1, 3.5.1, 3.6.1, 5.1.2, 5.1.3, 8.3, 12.0.2	Не подлежат установлению	
2	Минимальные отступы от границ земельных участков в целях определения мест допустимого размещения зданий, строений, сооружений, за пределами которых запрещено строительство зданий, строений, сооружений, м		
2.1	2.1.1, 2.5, 2.7.1, 3.1.2, 3.2.2, 3.2.3, 3.2.4, 3.3, 3.4.1, 3.5.1, 3.6.1, 3.10.1, 4.4, 4.5, 4.6, 4.7, 4.8.1, 5.1.2	3	
2.2	3.1.1, 8.3	Не подлежат установлению	
3	Предельное количество этажей зданий, строений, сооружений		
3.1	2.1.1	Не подлежат установлению	5
3.2	2.5	Не подлежат установлению	9
3.3	2.7.1, 4.7	Не подлежат установлению	6
3.4	3.1.2, 3.10.1, 4.4, 4.6	Не подлежат установлению	3
3.5	3.2.2, 3.2.3, 3.2.4, 3.3, 3.6.1, 4.5, 4.8.1, 5.1.2	Не подлежат установлению	4
3.6	3.1.1, 3.4.1, 3.5.1, 8.3	Не подлежат установлению	
4	Максимальный процент застройки в границах земельного участка, определяемый как отношение суммарной площади земельного участка, которая может быть застроена, ко всей площади земельного участка, %		
4.1	2.1.1, 2.5	40	
4.2	2.7.1	80	

№ п/п	Вид разрешенного использования земельного участка (код)	Предельные значения	
		Минимальные	Максимальные
4.3	3.1.2, 3.2.2, 3.2.3, 3.2.4, 3.3, 3.4.1, 3.5.1, 3.6.1, 3.10.1, 4.4, 4.5, 4.6, 4.7, 4.8.1, 5.1.2	45	
4.4	3.1.1, 8.3	Не подлежат установлению	
5	Максимальная этажность зданий, строений, сооружений		
5.1	2.1.1	4	
5.2	2.5	8	
5.3	2.7.1, 4.7	5	
5.4	3.1.2, 3.10.1, 4.4, 4.6	2	
5.5	3.2.2, 3.2.3, 3.2.4, 3.3, 3.6.1, 4.5, 4.8.1, 5.1.2	3	
5.6	3.1.1, 3.4.1, 3.5.1, 8.3	Не подлежат установлению	
6	Требования к ограждению земельного участка		
6.1	Максимальная высота ограждений, м		
6.1.1	2.5 <*>	2	
6.2	Прозрачность ограждений, %		
6.2.1	2.5	Не менее 50	
<*> Допускается ограждение земельных участков, имеющих вид разрешенного использования с кодом 2.5, по согласованию с органом местного самоуправления.			

4. Требования к архитектурно-градостроительному облику объекта капитального строительства:

1) К цветовым решениям объектов капитального строительства:

1.1) К отделке фасадов:

Красная цветовая палитра

Основные пастельные цвета фасадных покрытий (не менее 70% от плоскости фасада):

Дополнительные контрастные цвета декоративных и акцентных элементов фасадных покрытий (не более 30%):

Основные пастельные цвета также применимы для декоративных и акцентных элементов фасадных покрытий.

Зеленая цветовая палитра

Основные пастельные цвета фасадных покрытий (не менее 70% от плоскости фасада):

Дополнительные контрастные цвета декоративных и акцентных элементов фасадных покрытий (не более 30%):

Основные пастельные цвета также применимы для декоративных и акцентных элементов фасадных покрытий.

Синяя цветовая палитра

Основные пастельные цвета фасадных покрытий (не менее 70% от плоскости фасада):

Дополнительные контрастные цвета декоративных и акцентных элементов фасадных покрытий (не более 30%):

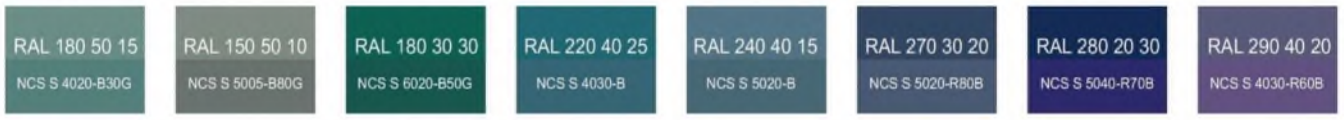

Основные пастельные цвета также применимы для декоративных и акцентных элементов фасадных покрытий.

Желтая цветовая палитра

Основные пастельные цвета фасадных покрытий (не менее 70% от плоскости фасада):

Дополнительные контрастные цвета декоративных и акцентных элементов фасадных покрытий (не более 30%):

Основные пастельные цвета также применимы для декоративных и акцентных элементов фасадных покрытий.

Серая цветовая палитра.

Основные пастельные цвета фасадных покрытий (не менее 70% от плоскости фасада):

Дополнительные контрастные цвета декоративных и акцентных элементов фасадных покрытий (не более 30%):

Основные пастельные цвета также применимы для декоративных и акцентных элементов фасадных покрытий.

1.2) К металлическим элементам фасадов (кровля, водостоки, ограждения, двери, стеновые панели из профилированного металлического листа):

2) К отделочным и (или) строительным материалам объектов капитального строительства:

– цоколь – должен выполняться из антивандальных негорючих материалов.

Не допускается:

– окраска поверхностей, облицованных натуральным (природным) камнем;

– использование в качестве отделочных материалов фасадов объектов капитального строительства:

• сайдинга (винилового) и(или) профилированного металлического листа (кроме отдельно стоящих и пристроенных гаражей, предназначенных для хранения автотранспорта, в том числе с разделением на машино-места);

• асбестоцементных листов, самоклеящейся пленки, баннерной ткани, сотового поликарбоната;

• пластика, профилированных металлических листов, асбестоцементных листов (плоские и волнистые), МГЛ-листов для устройства глухой части лоджии или балкона;

• цветного остекления, не соответствующего цветовому решению объекта капитального строительства, искажающего восприятие архитектурно-градостроительного облика объектов капитального строительства и окружающего их пространства, включая объекты и элементы благоустройства.

3) К размещению технического и инженерного оборудования на фасадах и кровлях объектов капитального строительства.

Техническое и инженерное оборудование фасадов объектов капитального строительства включает в себя системы газоснабжения, освещения, связи, телекоммуникации, видеонаблюдения, кондиционирования и вентиляции воздуха.

Техническое и инженерное оборудование должно располагаться с учетом системы композиционных осей фасадов объекта и иметь комплексный характер.

Габариты, форма, цветовое решение технического и инженерного оборудования и декоративных коробов, в которых оно размещается, не должны ухудшать визуальные характеристики объекта.

Не допускается:

– размещение технического и инженерного оборудования на архитектурных элементах и деталях декора, порталах, козырьках, пилонах, консолях, фасадах с отделкой в виде настенной росписи, мозаичного панно, сграффито и иных видов монументального искусства;

– наружная открытая прокладка по фасаду подводящих сетей и иных коммуникаций, прокладка сетей с нарушением пластики фасада;

– размещение технического и инженерного оборудования, выступающего от плоскости фасада более чем на 20 см, на высоте менее 2,5 м от уровня земли или крыльца.

При строительстве объемно-пластическое решение фасада объекта капитального строительства должно предусматривать скрытое размещение наружных блоков систем кондиционирования, вентиляции и их комплексов, скрытую систему водоотведения, либо предусматривать их внутреннее размещение.

При реконструкции объекта капитального строительства:

– размещение дополнительного оборудования должно обеспечивать сохранность отделки фасада либо ее восстановление;

– при открытой прокладке подводящих сетей и иных коммуникаций необходимо располагать их в декоративных коробах, выполненных в цвете фасада. Длина декоративных коробов и их количество на фасаде объекта капитального строительства должны быть минимально возможными, трассировка осуществляться горизонтально, вертикально или параллельно кромке стены;

– при размещении наружных блоков систем кондиционирования и вентиляции на просматриваемых с территорий общего пользования фасадах необходимо применять защитные декоративные решетки, выполненные с учетом архитектурного решения объекта капитального строительства.

4) К подсветке фасадов объектов капитального строительства требования не устанавливаются, кроме случаев, если муниципальным правовым актом муниципального образования – правилами благоустройства территории, урегулированы правила формирования архитектурно-художественной подсветки застройки и объектов капитального строительства. В таких случаях световое решение объекта должно выполняться в соответствии с данным документом.

5) К объемно-пространственным характеристикам объектов капитального строительства:

– главный фасад вновь строящихся зданий должен быть ориентирован на основные элементы улично-дорожной сети;

– здание или сооружение не должно наносить визуальный дискомфорт, а именно близко располагаться к окнам жилых домов и общественно-значимых зданий;

– дворы жилых домов не должны выходить на улицу;

– если проектируемое в целях строительства или реконструкции здание, строение, сооружение располагается на расстоянии 50 метров и менее от границ лесного массива, парка, сквера, водного объекта, индивидуальной, блокированной жилой застройки (далее – объект), его высота должна быть не более половины расстояния до объекта;

– высота отдельно стоящих гаражей (паркингов) при их размещении на расстоянии 25 метров и менее от окон жилых помещений не должна превышать 13 метров;

– открытые стоянки (парковки) автомобилей по длинной стороне должны быть разделены пешеходными зонами (дорожками, проходами) с шагом не более 100 метров.

6) К архитектурно-стилистическим характеристикам объектов капитального строительства:

– входные группы:

• входы в здания должны быть оборудованы навесами и организованы в одной отметке с уровнем земли,

• входы в общественные здания должны быть ориентированы на территории общего пользования или к основному подъезду к зданию или сооружению;

– цоколь – должен быть визуально выделен на фасаде и подчеркивать внешний вид всего здания (может быть расположенным в плоскости стены, западающим или выступающим за плоскость стены);

– первый и цокольный этаж должен быть выполнен из облицовочного, прочного и антивандального материала (без применения штукатурки). В случае если первый этаж жилого дома является не жилым, то высота первого этажа не может быть менее 4 метров. Площадь оконных проемов в нежилых помещениях первого и цокольного этажа жилого дома должна превышать площадь оконных проемов в жилых помещениях первого и цокольного этажа жилого дома более чем на 50%;

– фасад здания должен быть оборудован скрытыми элементами кондиционирования (в одном цветовом стиле здания). При использовании нескольких цветовых покрытий на площади одного фасада, такие цветовые покрытия должны быть отделены выразительными архитектурными элементами;

– окна, лоджии, балконы должны быть остеклены в едином стиле;

– информационные носители, при оформлении необходимо использовать ровные шрифты, без засечек и декоративных элементов.

Запрещается использовать крышу зданий и сооружений для размещения рекламных конструкций.

5. Ограничения использования земельных участков и объектов капитального строительства, устанавливаемые в соответствии с законодательством Российской Федерации.

Оборот земельных участков осуществляется в соответствии с гражданским законодательством и Земельным кодексом Российской Федерации. Содержание ограничений оборота земельных участков устанавливается Земельным кодексом Российской Федерации, федеральными законами.

Ограничения использования земельных участков и объектов капитального строительства в границах зон с особыми условиями использования территории, установленные федеральными законами или иными нормативными правовыми актами, указаны в главе 12 настоящих Правил.

Статья 25. Зона застройки среднеэтажными жилыми домами, в границах которой предусматривается деятельность по комплексному развитию территории

1. Кодовое обозначение – ТЖ.3.1.
2. Виды разрешенного использования земельных участков:

№ п/п	Наименование вида разрешенного использования земельного участка	Код
Основные виды разрешенного использования		
1	Среднеэтажная жилая застройка	2.5
2	Хранение автотранспорта	2.7.1
3	Предоставление коммунальных услуг	3.1.1
4	Административные здания организаций, обеспечивающих предоставление коммунальных услуг	3.1.2
5	Оказание социальной помощи населению <*>	3.2.2
6	Оказание услуг связи <*>	3.2.3
7	Общежития	3.2.4
8	Бытовое обслуживание <*>	3.3
9	Амбулаторно-поликлиническое обслуживание	3.4.1
10	Дошкольное, начальное и среднее общее образование	3.5.1
11	Объекты культурно-досуговой деятельности <*>	3.6.1
12	Магазины <*>	4.4
13	Общественное питание <*>	4.6
14	Стоянка транспортных средств	4.9.2
15	Обеспечение занятий спортом в помещениях	5.1.2
16	Площадки для занятий спортом	5.1.3
17	Обеспечение внутреннего правопорядка <*>	8.3
18	Земельные участки (территории) общего пользования	12.0

№ п/п	Наименование вида разрешенного использования земельного участка	Код
19	Улично-дорожная сеть	12.0.1
20	Благоустройство территории	12.0.2
Условно разрешенные виды использования		
21	Амбулаторное ветеринарное обслуживание <*>	3.10.1
22	Банковская и страховая деятельность <*>	4.5
23	Гостиничное обслуживание <*>	4.7
24	Развлекательные мероприятия <*>	4.8.1
Вспомогательные виды разрешенного использования		
25	Не установлены	–
<*> Объекты видов разрешенного использования, отмеченные знаком <*>, могут размещаться только на земельных участках, примыкающих к улицам, дорогам, площадям, проездам, набережным, за исключением внутриквартальных проездов, при отсутствии норм законодательства, запрещающих их размещение.		

3. Предельные размеры земельных участков, предельные параметры разрешенного строительства, реконструкции объектов капитального строительства (с учетом положений частей 6, 7 статьи 19 настоящих Правил):

№ п/п	Вид разрешенного использования земельного участка (код)	Предельные значения	
		Минимальные	Максимальные
1	Предельные (минимальные и (или) максимальные) размеры земельных участков, в том числе их площадь, кв. м		
1.4	2.7.1, 3.10.1, 4.9.2	Не подлежат установлению	600
1.5	3.1.2, 3.2.2, 3.3, 4.4, 4.6, 4.7, 4.5, 4.8.1	600	1500
1.6	2.5, 3.1.1, 3.2.3, 3.2.4, 3.4.1, 3.5.1, 3.6.1, 5.1.2, 5.1.3, 8.3, 12.0.2	Не подлежат установлению	
2	Минимальные отступы от границ земельных участков в целях определения мест допустимого размещения зданий, строений, сооружений, за пределами которых запрещено строительство зданий, строений, сооружений, м		
2.3	2.5, 2.7.1, 3.1.2, 3.2.2, 3.2.3, 3.2.4, 3.3, 3.4.1, 3.5.1, 3.6.1, 3.10.1, 4.4, 4.5, 4.6, 4.7, 4.8.1, 5.1.2	3	
2.4	3.1.1, 8.3	Не подлежат установлению	
3	Предельное количество этажей зданий, строений, сооружений		
3.7	2.5	Не подлежат установлению	9
3.8	2.7.1, 4.7	Не подлежат установлению	6
3.9	3.1.2, 3.10.1, 4.4, 4.6	Не подлежат установлению	3
3.10	3.2.2, 3.2.3, 3.2.4, 3.3, 3.6.1, 4.5, 4.8.1, 5.1.2	Не подлежат установлению	4
3.11	3.1.1, 3.4.1, 3.5.1, 8.3	Не подлежат установлению	
4	Максимальный процент застройки в границах земельного участка, определяемый как отношение суммарной площади земельного участка, которая может быть застроена,		

№ п/п	Вид разрешенного использования земельного участка (код)	Предельные значения	
		Минимальные	Максимальные
	ко всей площади земельного участка, %		
4.5	2.5	40	
4.6	2.7.1	80	
4.7	3.1.2, 3.2.2, 3.2.3, 3.2.4, 3.3, 3.6.1, 3.10.1, 4.4, 4.5, 4.6, 4.7, 4.8.1, 5.1.2	45	
4.8	3.1.1, 3.4.1, 3.5.1, 8.3	Не подлежат установлению	
5	Максимальная этажность зданий, строений, сооружений		
5.7	2.5	8	
5.8	2.7.1, 4.7	5	
5.9	3.1.2, 3.10.1, 4.4, 4.6	2	
5.10	3.2.2, 3.2.3, 3.2.4, 3.3, 3.6.1, 4.5, 4.8.1, 5.1.2	3	
5.11	3.1.1, 3.4.1, 3.5.1, 8.3	Не подлежат установлению	
6	Требования к ограждению земельного участка		
6.1	Максимальная высота ограждений, м		
6.1.1	2.5 <*>	2	
6.2	Прозрачность ограждений, %		
6.2.1	2.5	Не менее 50	
<*> Допускается ограждение земельных участков, имеющих вид разрешенного использования с кодом 2.5, по согласованию с органом местного самоуправления.			

4. Расчетные показатели минимально допустимого уровня обеспеченности территории объектами коммунальной, транспортной, социальной инфраструктур и расчетные показатели максимально допустимого уровня территориальной доступности указанных объектов для населения в границах территории комплексного развития устанавливаются в соответствии с местными нормативами градостроительного проектирования и региональными нормативами градостроительного проектирования Ленинградской области.

5. Требования к архитектурно-градостроительному облику объекта капитального строительства:

1) К цветовым решениям объектов капитального строительства:

1.1) К отделке фасадов:

Красная цветовая палитра

Основные пастельные цвета фасадных покрытий (не менее 70% от плоскости фасада):

Дополнительные контрастные цвета декоративных и акцентных элементов фасадных покрытий (не более 30%):

Основные пастельные цвета также применимы для декоративных и акцентных элементов фасадных покрытий.

Зеленая цветовая палитра

Основные пастельные цвета фасадных покрытий (не менее 70% от плоскости фасада):

Дополнительные контрастные цвета декоративных и акцентных элементов фасадных покрытий (не более 30%):

Основные пастельные цвета также применимы для декоративных и акцентных элементов фасадных покрытий.

Синяя цветовая палитра

Основные пастельные цвета фасадных покрытий (не менее 70% от плоскости фасада):

Дополнительные контрастные цвета декоративных и акцентных элементов фасадных покрытий (не более 30%):

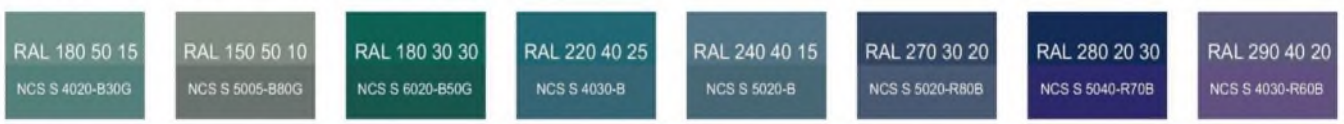

Основные пастельные цвета также применимы для декоративных и акцентных элементов фасадных покрытий.

Желтая цветовая палитра

Основные пастельные цвета фасадных покрытий (не менее 70% от плоскости фасада):

Дополнительные контрастные цвета декоративных и акцентных элементов фасадных покрытий (не более 30%):

Основные пастельные цвета также применимы для декоративных и акцентных элементов фасадных покрытий.

Серая цветовая палитра.

Основные пастельные цвета фасадных покрытий (не менее 70% от плоскости фасада):

Дополнительные контрастные цвета декоративных и акцентных элементов фасадных покрытий (не более 30%):

Основные пастельные цвета также применимы для декоративных и акцентных элементов фасадных покрытий.

1.2) К металлическим элементам фасадов (кровля, водостоки, ограждения, двери, стеновые панели из профилированного металлического листа):

2) К отделочным и (или) строительным материалам объектов капитального строительства:

– цоколь – должен выполняться из антивандальных негорючих материалов.

Не допускается:

– окраска поверхностей, облицованных натуральным (природным) камнем;

– использование в качестве отделочных материалов фасадов объектов капитального строительства:

• сайдинга (винилового) и(или) профилированного металлического листа (кроме отдельно стоящих и пристроенных гаражей, предназначенных для хранения автотранспорта, в том числе с разделением на машино-места);

• асбестоцементных листов, самоклеящейся пленки, баннерной ткани, сотового поликарбоната;

• пластика, профилированных металлических листов, асбестоцементных листов (плоские и волнистые), МГЛ-листов для устройства глухой части лоджии или балкона;

• цветного остекления, не соответствующего цветовому решению объекта капитального строительства, искажающего восприятие архитектурно-градостроительного облика объектов капитального строительства и окружающего их пространства, включая объекты и элементы благоустройства.

3) К размещению технического и инженерного оборудования на фасадах и кровлях объектов капитального строительства.

Техническое и инженерное оборудование фасадов объектов капитального строительства включает в себя системы газоснабжения, освещения, связи, телекоммуникации, видеонаблюдения, кондиционирования и вентиляции воздуха.

Техническое и инженерное оборудование должно располагаться с учетом системы композиционных осей фасадов объекта и иметь комплексный характер.

Габариты, форма, цветовое решение технического и инженерного оборудования и декоративных коробов, в которых оно размещается, не должны ухудшать визуальные характеристики объекта.

Не допускается:

– размещение технического и инженерного оборудования на архитектурных элементах и деталях декора, порталах, козырьках, пилонах, консолях, фасадах с отделкой в виде настенной росписи, мозаичного панно, сграффито и иных видов монументального искусства;

– наружная открытая прокладка по фасаду подводящих сетей и иных коммуникаций, прокладка сетей с нарушением пластики фасада;

– размещение технического и инженерного оборудования, выступающего от плоскости фасада более чем на 20 см, на высоте менее 2,5 м от уровня земли или крыльца.

При строительстве объемно-пластическое решение фасада объекта капитального строительства должно предусматривать скрытое размещение наружных блоков систем кондиционирования, вентиляции и их комплексов, скрытую систему водоотведения, либо предусматривать их внутреннее размещение.

При реконструкции объекта капитального строительства:

– размещение дополнительного оборудования должно обеспечивать сохранность отделки фасада либо ее восстановление;

– при открытой прокладке подводящих сетей и иных коммуникаций необходимо располагать их в декоративных коробах, выполненных в цвете фасада. Длина декоративных коробов и их количество на фасаде объекта капитального строительства должны быть минимально возможными, трассировка осуществляться горизонтально, вертикально или параллельно кромке стены;

– при размещении наружных блоков систем кондиционирования и вентиляции на просматриваемых с территорий общего пользования фасадах необходимо применять защитные декоративные решетки, выполненные с учетом архитектурного решения объекта капитального строительства.

4) К подсветке фасадов объектов капитального строительства требования не устанавливаются, кроме случаев, если муниципальным правовым актом муниципального образования – правилами благоустройства территории, урегулированы правила формирования архитектурно-художественной подсветки застройки и объектов капитального строительства. В таких случаях световое решение объекта должно выполняться в соответствии с данным документом.

5) К объемно-пространственным характеристикам объектов капитального строительства:

– главный фасад вновь строящихся зданий должен быть ориентирован на основные элементы улично-дорожной сети;

– здание или сооружение не должно наносить визуальный дискомфорт, а именно близко располагаться к окнам жилых домов и общественно-значимых зданий;

– дворы жилых домов не должны выходить на улицу;

– если проектируемое в целях строительства или реконструкции здание, строение, сооружение располагается на расстоянии 50 метров и менее от границ лесного массива, парка, сквера, водного объекта, индивидуальной, блокированной жилой застройки (далее – объект), его высота должна быть не более половины расстояния до объекта;

– высота отдельно стоящих гаражей (паркингов) при их размещении на расстоянии 25 метров и менее от окон жилых помещений не должна превышать 13 метров;

– открытые стоянки (парковки) автомобилей по длинной стороне должны быть разделены пешеходными зонами (дорожками, проходами) с шагом не более 100 метров.

6) К архитектурно-стилистическим характеристикам объектов капитального строительства:

– входные группы:

• входы в здания должны быть оборудованы навесами и организованы в одной отметке с уровнем земли,

• входы в общественные здания должны быть ориентированы на территории общего пользования или к основному подъезду к зданию или сооружению;

– цоколь – должен быть визуально выделен на фасаде и подчеркивать внешний вид всего здания (может быть расположенным в плоскости стены, западающим или выступающим за плоскость стены);

– первый и цокольный этаж должен быть выполнен из облицовочного, прочного и антивандального материала (без применения штукатурки). В случае если первый этаж жилого дома является не жилым, то высота первого этажа не может быть менее 4 метров. Площадь оконных проемов в нежилых помещениях первого и цокольного этажа жилого дома должна превышать площадь оконных проемов в жилых помещениях первого и цокольного этажа жилого дома более чем на 50%;

– фасад здания должен быть оборудован скрытыми элементами кондиционирования (в одном цветовом стиле здания). При использовании нескольких цветовых покрытий на площади одного фасада, такие цветовые покрытия должны быть отделены выразительными архитектурными элементами;

– окна, лоджии, балконы должны быть остеклены в едином стиле;

– информационные носители, при оформлении необходимо использовать ровные шрифты, без засечек и декоративных элементов.

Запрещается использовать крышу зданий и сооружений для размещения рекламных конструкций.

6. Ограничения использования земельных участков и объектов капитального строительства, устанавливаемые в соответствии с законодательством Российской Федерации.

Оборот земельных участков осуществляется в соответствии с гражданским законодательством и Земельным кодексом Российской Федерации. Содержание ограничений оборота земельных участков устанавливается Земельным кодексом Российской Федерации, федеральными законами.

Ограничения использования земельных участков и объектов капитального строительства в границах зон с особыми условиями использования территории, установленные федеральными законами или иными нормативными правовыми актами, указаны в главе 12 настоящих Правил.

Статья 26. Зон застройки многоэтажными жилыми домами

1. Кодовое обозначение – ТЖ.4
2. Виды разрешенного использования земельных участков:

№ п/п	Наименование вида разрешенного использования земельного участка	Код
Основные виды разрешенного использования		
1	Многоэтажная жилая застройка (высотная застройка)	2.6
2	Хранение автотранспорта	2.7.1
3	Предоставление коммунальных услуг	3.1.1
4	Административные здания организаций, обеспечивающих предоставление коммунальных услуг	3.1.2
5	Оказание социальной помощи населению <*>	3.2.2
6	Оказание услуг связи <*>	3.2.3
7	Общежития	3.2.4
8	Бытовое обслуживание <*>	3.3
9	Амбулаторно-поликлиническое обслуживание	3.4.1
10	Дошкольное, начальное и среднее общее образование	3.5.1
11	Объекты культурно-досуговой деятельности <*>	3.6.1

№ п/п	Наименование вида разрешенного использования земельного участка	Код
12	Магазины <*>	4.4
13	Общественное питание <*>	4.6
14	Стоянка транспортных средств	4.9.2
15	Обеспечение занятий спортом в помещениях	5.1.2
16	Площадки для занятий спортом	5.1.3
17	Обеспечение внутреннего правопорядка <*>	8.3
18	Земельные участки (территории) общего пользования	12.0
19	Улично-дорожная сеть	12.0.1
20	Благоустройство территории	12.0.2
Условно разрешенные виды использования		
21	Малоэтажная многоквартирная жилая застройка	2.1.1
22	Амбулаторное ветеринарное обслуживание <*>	3.10.1
23	Банковская и страховая деятельность <*>	4.5
24	Гостиничное обслуживание <*>	4.7
25	Развлекательные мероприятия <*>	4.8.1
Вспомогательные виды разрешенного использования		
26	Не установлены	–

<*> Объекты видов разрешенного использования, отмеченные знаком <*>, могут размещаться только на земельных участках, примыкающих к улицам, дорогам, площадям, проездам, набережным, за исключением внутриквартальных проездов, при отсутствии норм законодательства, запрещающих их размещение.

3. Предельные размеры земельных участков, предельные параметры разрешенного строительства, реконструкции объектов капитального строительства (с учетом положений частей 6, 7 статьи 19 настоящих Правил):

№ п/п	Вид разрешенного использования земельного участка (код)	Предельные значения	
		Минимальные	Максимальные
1	Предельные (минимальные и (или) максимальные) размеры земельных участков, в том числе их площадь, кв. м		
1.1	2.7.1, 3.10.1, 4.9.2	Не подлежат установлению	600
1.2	3.1.2, 3.2.3, 3.3, 4.4, 4.5, 4.6, 4.7	600	1500
1.3	2.1.1, 2.6, 3.1.1, 3.2.2, 3.2.4, 3.4.1, 3.5.1, 3.6.1, 4.8.1, 5.1.2, 5.1.3, 8.3, 12.0.2	Не подлежат установлению	
2	Минимальные отступы от границ земельных участков в целях определения мест допустимого размещения зданий, строений, сооружений, за пределами которых запрещено строительство зданий, строений, сооружений, м		
2.1	2.1.1, 2.6, 2.7.1, 3.1.2, 3.2.2, 3.2.3, 3.2.4, 3.3, 3.4.1, 3.5.1, 3.6.1, 3.10.1, 4.4, 4.5, 4.6, 4.7, 4.8.1, 5.1.2	3	
2.2	3.1.1, 8.3	Не подлежат установлению	
3	Предельное количество этажей зданий, строений, сооружений		
3.1	2.1.1	Не подлежат установлению	5

№ п/п	Вид разрешенного использования земельного участка (код)	Предельные значения	
		Минимальные	Максимальные
3.2	2.6	Не подлежат установлению	13
3.3	2.7.1, 4.7	Не подлежат установлению	6
3.4	3.1.2, 3.2.2, 3.2.3, 3.2.4, 3.3, 3.6.1, 3.10.1, 4.5, 4.8.1, 5.1.2	Не подлежат установлению	4
3.5	4.4, 4.6	Не подлежат установлению	3
3.6	3.1.1, 3.4.1, 3.5.1, 8.3	Не подлежат установлению	
4	Максимальный процент застройки в границах земельного участка, определяемый как отношение суммарной площади земельного участка, которая может быть застроена, ко всей площади земельного участка, %		
4.1	2.1.1, 2.6	40	
4.2	2.7.1	80	
4.3	3.1.2, 3.2.2, 3.2.3, 3.2.4, 3.3, 3.6.1, 3.10.1, 4.4, 4.5, 4.6, 4.7, 4.8.1, 5.1.2	45	
4.4	3.1.1, 3.4.1, 3.5.1, 8.3	Не подлежат установлению	
5	Максимальная этажность зданий, строений, сооружений		
5.1	2.1.1	4	
5.2	2.6	12	
5.3	2.7.1, 4.7	5	
5.4	3.1.2, 3.2.2, 3.2.3, 3.2.4, 3.3, 3.6.1, 3.10.1, 4.5, 4.8.1, 5.1.2	3	
5.5	4.4, 4.6	2	
5.6	3.1.1, 3.4.1, 3.5.1, 8.3	Не подлежат установлению	

4. Требования к архитектурно-градостроительному облику объекта капитального строительства:

1) К цветовым решениям объектов капитального строительства:

1.1) К отделке фасадов:

Красная цветовая палитра

Основные пастельные цвета фасадных покрытий (не менее 70% от плоскости фасада):

Дополнительные контрастные цвета декоративных и акцентных элементов фасадных покрытий (не более 30%):

Основные пастельные цвета также применимы для декоративных и акцентных элементов фасадных покрытий.

Зеленая цветовая палитра

Основные пастельные цвета фасадных покрытий (не менее 70% от плоскости фасада):

Дополнительные контрастные цвета декоративных и акцентных элементов фасадных покрытий (не более 30%):

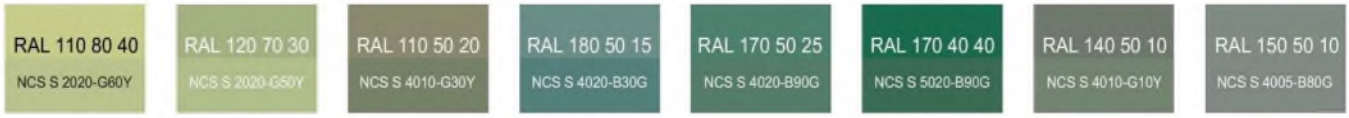

Основные пастельные цвета также применимы для декоративных и акцентных элементов фасадных покрытий.

Синяя цветовая палитра

Основные пастельные цвета фасадных покрытий (не менее 70% от плоскости фасада):

Дополнительные контрастные цвета декоративных и акцентных элементов фасадных покрытий (не более 30%):

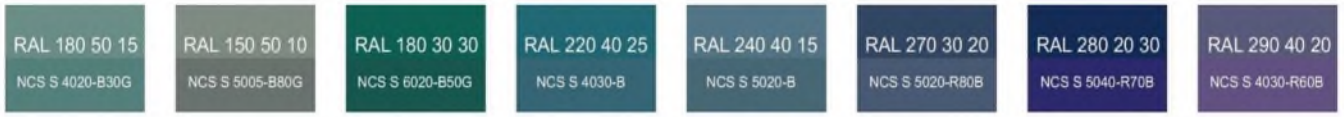

Основные пастельные цвета также применимы для декоративных и акцентных элементов фасадных покрытий.

Желтая цветовая палитра

Основные пастельные цвета фасадных покрытий (не менее 70% от плоскости фасада):

Дополнительные контрастные цвета декоративных и акцентных элементов фасадных покрытий (не более 30%):

Основные пастельные цвета также применимы для декоративных и акцентных элементов фасадных покрытий.

Серая цветовая палитра.

Основные пастельные цвета фасадных покрытий (не менее 70% от плоскости фасада):

Дополнительные контрастные цвета декоративных и акцентных элементов фасадных покрытий (не более 30%):

Основные пастельные цвета также применимы для декоративных и акцентных элементов фасадных покрытий.

1.2) К металлическим элементам фасадов (кровля, водостоки, ограждения, двери, стеновые панели из профилированного металлического листа):

2) К отделочным и (или) строительным материалам объектов капитального строительства:

– цоколь – должен выполняться из антивандальных негорючих материалов.

Не допускается:

– окраска поверхностей, облицованных натуральным (природным) камнем;

– использование в качестве отделочных материалов фасадов объектов капитального строительства:

•сайдинга (винилового) и(или) профилированного металлического листа (кроме отдельно стоящих и пристроенных гаражей, предназначенных для хранения автотранспорта, в том числе с разделением на машино-места);

•асбестоцементных листов, самоклеящейся пленки, баннерной ткани, сотового поликарбоната;

•пластика, профилированных металлических листов, асбестоцементных листов (плоские и волнистые), МГЛ-листов для устройства глухой части лоджии или балкона;

•цветного остекления, не соответствующего цветовому решению объекта капитального строительства, искажающего восприятие архитектурно-градостроительного облика объектов капитального строительства и окружающего их пространства, включая объекты и элементы благоустройства.

3) К размещению технического и инженерного оборудования на фасадах и кровлях объектов капитального строительства.

Техническое и инженерное оборудование фасадов объектов капитального строительства включает в себя системы газоснабжения, освещения, связи, телекоммуникации, видеонаблюдения, кондиционирования и вентиляции воздуха.

Техническое и инженерное оборудование должно располагаться с учетом системы композиционных осей фасадов объекта и иметь комплексный характер.

Габариты, форма, цветовое решение технического и инженерного оборудования и декоративных коробов, в которых оно размещается, не должны ухудшать визуальные характеристики объекта.

Не допускается:

– размещение технического и инженерного оборудования на архитектурных элементах и деталях декора, порталах, козырьках, пилонах, консолях, фасадах с отделкой в виде настенной росписи, мозаичного панно, сграффито и иных видов монументального искусства;

– наружная открытая прокладка по фасаду подводящих сетей и иных коммуникаций, прокладка сетей с нарушением пластики фасада;

– размещение технического и инженерного оборудования, выступающего от плоскости фасада более чем на 20 см, на высоте менее 2,5 м от уровня земли или крыльца.

При строительстве объемно-пластическое решение фасада объекта капитального строительства должно предусматривать скрытое размещение наружных блоков систем кондиционирования, вентиляции и их комплексов, скрытую систему водоотведения, либо предусматривать их внутреннее размещение.

При реконструкции объекта капитального строительства:

– размещение дополнительного оборудования должно обеспечивать сохранность отделки фасада либо ее восстановление;

– при открытой прокладке подводящих сетей и иных коммуникаций необходимо располагать их в декоративных коробах, выполненных в цвете фасада. Длина декоративных коробов и их количество на фасаде объекта капитального строительства должны быть минимально возможными, трассировка осуществляться горизонтально, вертикально или параллельно кромке стены;

– при размещении наружных блоков систем кондиционирования и вентиляции на просматриваемых с территорий общего пользования фасадах необходимо применять защитные декоративные решетки, выполненные с учетом архитектурного решения объекта капитального строительства.

4) К подсветке фасадов объектов капитального строительства требования не устанавливаются, кроме случаев, если муниципальным правовым актом муниципального образования – правилами благоустройства территории, урегулированы правила формирования архитектурно-художественной подсветки застройки и объектов капитального строительства. В таких случаях световое решение объекта должно выполняться в соответствии с данным документом.

5) К объемно-пространственным характеристикам объектов капитального строительства:

– главный фасад вновь строящихся зданий должен быть ориентирован на основные элементы улично-дорожной сети;

– здание или сооружение не должно наносить визуальный дискомфорт, а именно близко располагаться к окнам жилых домов и общественно-значимых зданий;

– дворы жилых домов не должны выходить на улицу;

– если проектируемое в целях строительства или реконструкции здание, строение, сооружение располагается на расстоянии 50 метров и менее от границ лесного массива, парка, сквера, водного объекта, индивидуальной, блокированной жилой застройки (далее – объект), его высота должна быть не более половины расстояния до объекта;

– высота отдельно стоящих гаражей (паркингов) при их размещении на расстоянии 25 метров и менее от окон жилых помещений не должна превышать 13 метров;

– открытые стоянки (парковки) автомобилей по длинной стороне должны быть разделены пешеходными зонами (дорожками, проходами) с шагом не более 100 метров.

6) К архитектурно-стилистическим характеристикам объектов капитального строительства:

– входные группы:

• входы в здания должны быть оборудованы навесами и организованы в одной отметке с уровнем земли,

• входы в общественные здания должны быть ориентированы на территории общего пользования или к основному подъезду к зданию или сооружению;

– цоколь – должен быть визуально выделен на фасаде и подчеркивать внешний вид всего здания (может быть расположенным в плоскости стены, западающим или выступающим за плоскость стены);

– первый и цокольный этаж должен быть выполнен из облицовочного, прочного и антивандального материала (без применения штукатурки). В случае если первый этаж жилого дома является не жилым, то высота первого этажа не может быть менее 4 метров. Площадь оконных проемов в нежилых помещениях первого и цокольного этажа жилого дома должна превышать площадь оконных проемов в жилых помещениях первого и цокольного этажа жилого дома более чем на 50%;

– фасад здания должен быть оборудован скрытыми элементами кондиционирования (в одном цветовом стиле здания). При использовании нескольких цветовых покрытий на площади одного фасада, такие цветовые покрытия должны быть отделены выразительными архитектурными элементами;

– окна, лоджии, балконы должны быть остеклены в едином стиле;

– информационные носители, при оформлении необходимо использовать ровные шрифты, без засечек и декоративных элементов.

Запрещается использовать крышу зданий и сооружений для размещения рекламных конструкций.

5. Ограничения использования земельных участков и объектов капитального строительства, устанавливаемые в соответствии с законодательством Российской Федерации.

Оборот земельных участков осуществляется в соответствии с гражданским законодательством и Земельным кодексом Российской Федерации. Содержание ограничений оборота земельных участков устанавливается Земельным кодексом Российской Федерации, федеральными законами.

Ограничения использования земельных участков и объектов капитального строительства в границах зон с особыми условиями использования территории, установленные федеральными законами или иными нормативными правовыми актами, указаны в главе 12 настоящих Правил.

Статья 27. Многофункциональная общественно-деловая зона

1. Кодовое обозначение – ТД.1.
2. Виды разрешенного использования земельных участков:

№ п/п	Наименование вида разрешенного использования земельного участка	Код
Основные виды разрешенного использования		
1	Хранение автотранспорта	2.7.1
2	Предоставление коммунальных услуг	3.1.1
3	Административные здания организаций, обеспечивающих предоставление коммунальных услуг	3.1.2
4	Оказание социальной помощи населению	3.2.2
5	Бытовое обслуживание	3.3
6	Амбулаторно-поликлиническое обслуживание	3.4.1
7	Стационарное медицинское обслуживание	3.4.2
8	Объекты культурно-досуговой деятельности	3.6.1
9	Государственное управление	3.8.1
10	Амбулаторное ветеринарное обслуживание	3.10.1
11	Деловое управление	4.1

№ п/п	Наименование вида разрешенного использования земельного участка	Код
12	Объекты торговли (торговые центры, торгово-развлекательные центры (комплексы)	4.2
13	Рынки	4.3
14	Магазины	4.4
15	Банковская и страховая деятельность	4.5
16	Общественное питание	4.6
17	Гостиничное обслуживание	4.7
18	Развлекательные мероприятия	4.8.1
19	Служебные гаражи	4.9
20	Стоянка транспортных средств	4.9.2
21	Выставочно-ярмарочная деятельность	4.10
22	Обеспечение спортивно-зрелищных мероприятий	5.1.1
23	Обеспечение занятий спортом в помещениях	5.1.2
24	Обслуживание перевозок пассажиров	7.2.2
25	Обеспечение внутреннего правопорядка	8.3
26	Земельные участки (территории) общего пользования	12.0
27	Улично-дорожная сеть	12.0.1
28	Благоустройство территории	12.0.2
Условно разрешенные виды использования		
29	Заправка транспортных средств	4.9.1.1
30	Автомобильные мойки	4.9.1.3
31	Ремонт автомобилей	4.9.1.4
Вспомогательные виды разрешенного использования		
32	Служебные гаражи	4.9

3. Предельные размеры земельных участков, предельные параметры разрешенного строительства, реконструкции объектов капитального строительства (с учетом положений частей 6, 7 статьи 19 настоящих Правил):

№ п/п	Вид разрешенного использования земельного участка (код)	Предельные значения	
		Минимальные	Максимальные
1	Предельные (минимальные и (или) максимальные) размеры земельных участков, в том числе их площадь		
1.1	2.7.1, 3.1.1, 3.1.2, 3.2.2, 3.3, 3.4.1, 3.4.2, 3.6.1, 3.8.1, 3.10.1, 4.1, 4.2, 4.3, 4.4, 4.5, 4.6, 4.7, 4.8.1, 4.9, 4.9.1.1, 4.9.1.3, 4.9.1.4, 4.9.2, 4.10, 5.1.1, 5.1.2, 7.2.2, 8.3, 12.0.2	Не подлежат установлению	
2	Минимальные отступы от границ земельных участков в целях определения мест допустимого размещения зданий, строений, сооружений, за пределами которых запрещено строительство зданий, строений, сооружений, м		
2.1	2.7.1, 3.1.2, 3.2.2, 3.3, 3.4.1, 3.4.2, 3.6.1, 3.8.1, 3.10.1, 4.1, 4.2, 4.3, 4.4, 4.5, 4.6, 4.7, 4.8.1, 4.9, 4.9.1.1, 4.9.1.3, 4.9.1.4, 4.10, 5.1.1, 5.1.2, 7.2.2	3	
2.2	3.1.1, 8.3	Не подлежат установлению	
3	Предельное количество этажей зданий, строений, сооружений		

№ п/п	Вид разрешенного использования земельного участка (код)	Предельные значения	
		Минимальные	Максимальные
3.1	2.7.1, 3.1.2, 3.2.2, 3.3, 3.4.1, 3.4.2, 3.6.1, 3.8.1, 3.10.1, 4.1, 4.2, 4.7, 4.8.1, 4.9, 5.1.1, 5.1.2	Не подлежат установлению	4
3.2	4.4, 4.5, 4.6, 7.2.2	Не подлежат установлению	3
3.3	4.3, 4.10, 4.9.1.1, 4.9.1.3, 4.9.1.4	Не подлежат установлению	2
3.4	3.1.1, 8.3	Не подлежат установлению	
4	Максимальный процент застройки в границах земельного участка, определяемый как отношение суммарной площади земельного участка, которая может быть застроена, ко всей площади земельного участка, %		
4.1	3.1.2, 3.2.2, 3.3, 3.4.1, 3.4.2, 3.6.1, 3.8.1, 3.10.1, 4.1, 4.2, 4.3, 4.4, 4.5, 4.6, 4.7, 4.8.1, 4.10, 5.1.1, 5.1.2, 7.2.2	45	
4.2	4.9.1.1, 4.9.1.3, 4.9.1.4	60	
4.3	2.7.1, 4.9	80	
4.4	3.1.1, 8.3	Не подлежат установлению	
5	Максимальная этажность зданий, строений, сооружений		
5.1	2.7.1, 3.1.2, 3.2.2, 3.3, 3.4.1, 3.4.2, 3.6.1, 3.8.1, 3.10.1, 4.1, 4.2, 4.7, 4.8.1, 4.9, 5.1.1, 5.1.2	4	
5.2	4.4, 4.5, 4.6, 7.2.2	3	
5.3	4.3, 4.10, 4.9.1.1, 4.9.1.3, 4.9.1.4	2	
5.4	3.1.1, 8.3	Не подлежат установлению	

4. Требования к архитектурно-градостроительному облику объекта капитального строительства

Требования в отношении автозаправочных станций в фирменном стиле не устанавливаются.

1) К цветовым решениям объектов капитального строительства:

1.1) К отделке фасадов:

Красная цветовая палитра

Основные пастельные цвета фасадных покрытий (не менее 70% от плоскости фасада):

Дополнительные контрастные цвета декоративных и акцентных элементов фасадных покрытий (не более 30%):

Основные пастельные цвета также применимы для декоративных и акцентных элементов фасадных покрытий.

Зеленая цветовая палитра

Основные пастельные цвета фасадных покрытий (не менее 70% от плоскости фасада):

Дополнительные контрастные цвета декоративных и акцентных элементов фасадных покрытий (не более 30%):

Основные пастельные цвета также применимы для декоративных и акцентных элементов фасадных покрытий.

Синяя цветовая палитра

Основные пастельные цвета фасадных покрытий (не менее 70% от плоскости фасада):

Дополнительные контрастные цвета декоративных и акцентных элементов фасадных покрытий (не более 30%):

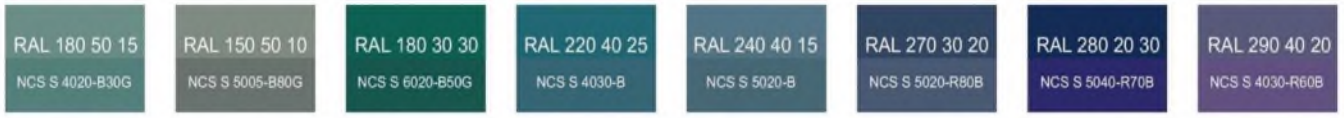

Основные пастельные цвета также применимы для декоративных и акцентных элементов фасадных покрытий.

Желтая цветовая палитра

Основные пастельные цвета фасадных покрытий (не менее 70% от плоскости фасада):

Дополнительные контрастные цвета декоративных и акцентных элементов фасадных покрытий (не более 30%):

Основные пастельные цвета также применимы для декоративных и акцентных элементов фасадных покрытий.

Серая цветовая палитра.

Основные пастельные цвета фасадных покрытий (не менее 70% от плоскости фасада):

Дополнительные контрастные цвета декоративных и акцентных элементов фасадных покрытий (не более 30%):

Основные пастельные цвета также применимы для декоративных и акцентных элементов фасадных покрытий.

1.2) К металлическим элементам фасадов (кровля, водостоки, ограждения, двери, стеновые панели из профилированного металлического листа):

2) К отделочным и (или) строительным материалам объектов капитального строительства:

– цоколь – должен выполняться из антивандальных негорючих материалов.

Не допускается:

– - окраска поверхностей, облицованных натуральным (природным) камнем;

- использование в качестве отделочных материалов фасадов объектов капитального строительства:

• сайдинга (винилового) и(или) профилированного металлического листа (кроме отдельно стоящих и пристроенных гаражей, предназначенных для хранения автотранспорта, в том числе с разделением на машино-места);

• асбестоцементных листов, самоклеящейся пленки, баннерной ткани, сотового поликарбоната;

• пластика, профилированных металлических листов, асбестоцементных листов (плоские и волнистые), МГЛ-листов для устройства глухой части лоджии или балкона;

• цветного остекления, не соответствующего цветовому решению объекта капитального строительства, искажающего восприятие архитектурно-градостроительного облика объектов капитального строительства и окружающего их пространства, включая объекты и элементы благоустройства.

3) К размещению технического и инженерного оборудования на фасадах и кровлях объектов капитального строительства.

Техническое и инженерное оборудование фасадов объектов капитального строительства включает в себя системы газоснабжения, освещения, связи, телекоммуникации, видеонаблюдения, кондиционирования и вентиляции воздуха.

Техническое и инженерное оборудование должно располагаться с учетом системы композиционных осей фасадов объекта и иметь комплексный характер.

Габариты, форма, цветовое решение технического и инженерного оборудования и декоративных коробов, в которых оно размещается, не должны ухудшать визуальные характеристики объекта.

Не допускается:

– размещение технического и инженерного оборудования на архитектурных элементах и деталях декора, порталах, козырьках, пилонах, консолях, фасадах с отделкой в виде настенной росписи, мозаичного панно, сграффито и иных видов монументального искусства;

– наружная открытая прокладка по фасаду подводящих сетей и иных коммуникаций, прокладка сетей с нарушением пластики фасада;

– размещение технического и инженерного оборудования, выступающего от плоскости фасада более чем на 20 см, на высоте менее 2,5 м от уровня земли или крыльца.

При строительстве объемно-пластическое решение фасада объекта капитального строительства должно предусматривать скрытое размещение наружных блоков систем кондиционирования, вентиляции и их комплексов, скрытую систему водоотведения, либо предусматривать их внутреннее размещение.

При реконструкции объекта капитального строительства:

– размещение дополнительного оборудования должно обеспечивать сохранность отделки фасада либо ее восстановление;

– при открытой прокладке подводящих сетей и иных коммуникаций необходимо располагать их в декоративных коробах, выполненных в цвете фасада. Длина декоративных коробов и их количество на фасаде объекта капитального строительства должны быть минимально возможными, трассировка осуществляться горизонтально, вертикально или параллельно кромке стены;

– при размещении наружных блоков систем кондиционирования и вентиляции на просматриваемых с территорий общего пользования фасадах необходимо применять защитные декоративные решетки, выполненные с учетом архитектурного решения объекта капитального строительства.

4) К подсветке фасадов объектов капитального строительства требования не устанавливаются, кроме случаев, если муниципальным правовым актом муниципального образования – правилами благоустройства территории, урегулированы правила формирования архитектурно-художественной подсветки застройки и объектов капитального строительства. В таких случаях световое решение объекта должно выполняться в соответствии с данным документом.

5) К объемно-пространственным характеристикам объектов капитального строительства:

– главный фасад вновь строящихся зданий должен быть ориентирован на основные элементы улично-дорожной сети;

– здание или сооружение не должно наносить визуальный дискомфорт, а именно близко располагаться к окнам жилых домов и общественно-значимых зданий;

– если проектируемое в целях строительства или реконструкции здание, строение, сооружение располагается на расстоянии 50 метров и менее от границ лесного массива, парка, сквера, водного объекта, индивидуальной, блокированной жилой застройки (далее – объект), его высота должна быть не более половины расстояния до объекта;

– высота отдельно стоящих гаражей (паркингов) при их размещении на расстоянии 25 метров и менее от окон жилых помещений не должна превышать 13 метров;

– открытые стоянки (парковки) автомобилей по длинной стороне должны быть разделены пешеходными зонами (дорожками, проходами) с шагом не более 100 метров.

6) К архитектурно-стилистическим характеристикам объектов капитального строительства:

– входные группы:

• входы в здания должны быть оборудованы навесами и организованы в одной отметке с уровнем земли,

• входы в общественные здания должны быть ориентированы на территории общего пользования или к основному подъезду к зданию или сооружению;

– цоколь – должен быть визуально выделен на фасаде и подчеркивать внешний вид всего здания (может быть расположенным в плоскости стены, западающим или выступающим за плоскость стены);

– первый и цокольный этаж должен быть выполнен из облицовочного, прочного и антивандального материала (без применения штукатурки);

– фасад здания должен быть оборудован скрытыми элементами кондиционирования (в одном цветовом стиле здания). При использовании нескольких цветовых покрытий на площади одного фасада, такие цветовые покрытия должны быть отделены выразительными архитектурными элементами;

– окна, лоджии, балконы должны быть остеклены в едином стиле;

– информационные носители, при оформлении необходимо использовать ровные шрифты, без засечек и декоративных элементов.

Запрещается использовать крышу зданий и сооружений для размещения рекламных конструкций.

5. Ограничения использования земельных участков и объектов капитального строительства, устанавливаемые в соответствии с законодательством Российской Федерации.

Оборот земельных участков осуществляется в соответствии с гражданским законодательством и Земельным кодексом Российской Федерации. Содержание ограничений оборота земельных участков устанавливается Земельным кодексом Российской Федерации, федеральными законами.

Ограничения использования земельных участков и объектов капитального строительства в границах зон с особыми условиями использования территории, установленные федеральными законами или иными нормативными правовыми актами, указаны в главе 12 настоящих Правил.

Статья 28. Зона размещения объектов здравоохранения

1. Кодовое обозначение – ТД.1.1.
2. Виды разрешенного использования земельных участков:

№ п/п	Наименование вида разрешенного использования земельного участка	Код
Основные виды разрешенного использования		
1	Предоставление коммунальных услуг	3.1.1
2	Амбулаторно-поликлиническое обслуживание	3.4.1
3	Стационарное медицинское обслуживание	3.4.2
4	Медицинские организации особого назначения	3.4.3
5	Деловое управление	4.1
6	Магазины	4.4
7	Общественное питание	4.6
8	Гостиничное обслуживание	4.7
9	Земельные участки (территории) общего пользования	12.0
10	Улично-дорожная сеть	12.0.1
11	Благоустройство территории	12.0.2
Условно разрешенные виды использования		
12	Не установлены	–
Вспомогательные виды разрешенного использования		
13	Не установлены	–

3. Предельные размеры земельных участков, предельные параметры разрешенного строительства, реконструкции объектов капитального строительства (с учетом положений частей 6, 7 статьи 19 настоящих Правил):

№ п/п	Вид разрешенного использования земельного участка (код)	Предельные значения	
		Минимальные	Максимальные
1	Предельные (минимальные и (или) максимальные) размеры земельных участков, в том числе их площадь		
1.1	4.1, 4.4, 4.6, 4.7	Не подлежат установлению	1500
1.2	3.1.1, 3.4.1, 3.4.2, 3.4.3, 12.0.2	Не подлежат установлению	
2	Минимальные отступы от границ земельных участков в целях определения мест допустимого размещения зданий, строений, сооружений, за пределами которых запрещено строительство зданий, строений, сооружений, м		
2.1	3.4.1, 3.4.2, 3.4.3, 4.1, 4.4, 4.6, 4.7	3	
2.2	3.1.1	Не подлежат установлению	
3	Предельное количество этажей зданий, строений, сооружений		
3.1	3.4.1, 3.4.2, 3.4.3, 4.1, 4.4, 4.6, 4.7	Не подлежат установлению	4
3.2	3.1.1	Не подлежат установлению	
4	Максимальный процент застройки в границах земельного участка, определяемый как отношение суммарной площади земельного участка, которая может быть застроена, ко всей площади земельного участка, %		
4.1	3.4.1, 3.4.2, 3.4.3, 4.1, 4.4, 4.6, 4.7	45	
4.2	3.1.1,	Не подлежат установлению	
5	Максимальная этажность зданий, строений, сооружений		
5.1	3.4.1, 3.4.2, 3.4.3, 4.1, 4.4, 4.6, 4.7	3	
5.2	3.1.1	Не подлежат установлению	

4. Требования к архитектурно-градостроительному облику объекта капитального строительства:

1) К цветовым решениям объектов капитального строительства:

1.1) К отделке фасадов:

Красная цветовая палитра

Основные пастельные цвета фасадных покрытий (не менее 70% от плоскости фасада):

Дополнительные контрастные цвета декоративных и акцентных элементов фасадных покрытий (не более 30%):

Основные пастельные цвета также применимы для декоративных и акцентных элементов фасадных покрытий.

Зеленая цветовая палитра

Основные пастельные цвета фасадных покрытий (не менее 70% от плоскости фасада):

Дополнительные контрастные цвета декоративных и акцентных элементов фасадных покрытий (не более 30%):

Основные пастельные цвета также применимы для декоративных и акцентных элементов фасадных покрытий.

Синяя цветовая палитра

Основные пастельные цвета фасадных покрытий (не менее 70% от плоскости фасада):

Дополнительные контрастные цвета декоративных и акцентных элементов фасадных покрытий (не более 30%):

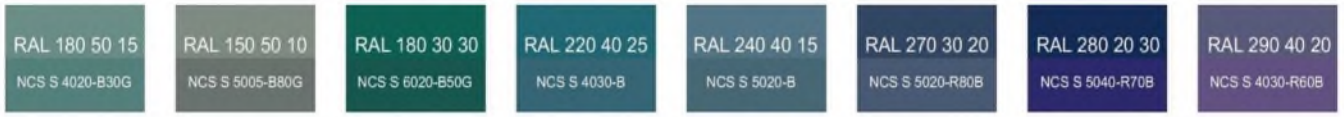

Основные пастельные цвета также применимы для декоративных и акцентных элементов фасадных покрытий.

Желтая цветовая палитра

Основные пастельные цвета фасадных покрытий (не менее 70% от плоскости фасада):

Дополнительные контрастные цвета декоративных и акцентных элементов фасадных покрытий (не более 30%):

Основные пастельные цвета также применимы для декоративных и акцентных элементов фасадных покрытий.

Серая цветовая палитра.

Основные пастельные цвета фасадных покрытий (не менее 70% от плоскости фасада):

Дополнительные контрастные цвета декоративных и акцентных элементов фасадных покрытий (не более 30%):

Основные пастельные цвета также применимы для декоративных и акцентных элементов фасадных покрытий.

1.2) К металлическим элементам фасадов (кровля, водостоки, ограждения, двери):

2) К отделочным и (или) строительным материалам объектов капитального строительства:

– цоколь – должен выполняться из антивандальных негорючих материалов.

Не допускается:

– - окраска поверхностей, облицованных натуральным (природным) камнем;

- использование в качестве отделочных материалов фасадов объектов капитального строительства:

• сайдинга (винилового) и(или) профилированного металлического листа;

• асбестоцементных листов, самоклеящейся пленки, баннерной ткани, сотового поликарбоната;

• пластика, профилированных металлических листов, асбестоцементных листов (плоские и волнистые), МГЛ-листов для устройства глухой части лоджии или балкона;

• цветного остекления, не соответствующего цветовому решению объекта капитального строительства, искажающего восприятие архитектурно-градостроительного облика объектов капитального строительства и окружающего их пространства, включая объекты и элементы благоустройства.

3) К размещению технического и инженерного оборудования на фасадах и кровлях объектов капитального строительства.

Техническое и инженерное оборудование фасадов объектов капитального строительства включает в себя системы газоснабжения, освещения, связи, телекоммуникации, видеонаблюдения, кондиционирования и вентиляции воздуха.

Техническое и инженерное оборудование должно располагаться с учетом системы композиционных осей фасадов объекта и иметь комплексный характер.

Габариты, форма, цветовое решение технического и инженерного оборудования и декоративных коробов, в которых оно размещается, не должны ухудшать визуальные характеристики объекта.

Не допускается:

– размещение технического и инженерного оборудования на архитектурных элементах и деталях декора, порталах, козырьках, пилонах, консолях, фасадах с отделкой в виде настенной росписи, мозаичного панно, сграффито и иных видов монументального искусства;

– наружная открытая прокладка по фасаду подводящих сетей и иных коммуникаций, прокладка сетей с нарушением пластики фасада;

– размещение технического и инженерного оборудования, выступающего от плоскости фасада более чем на 20 см, на высоте менее 2,5 м от уровня земли или крыльца.

При строительстве объемно-пластическое решение фасада объекта капитального строительства должно предусматривать скрытое размещение наружных блоков систем кондиционирования, вентиляции и их комплексов, скрытую систему водоотведения, либо предусматривать их внутреннее размещение.

При реконструкции объекта капитального строительства:

– размещение дополнительного оборудования должно обеспечивать сохранность отделки фасада либо ее восстановление;

– при открытой прокладке подводящих сетей и иных коммуникаций необходимо располагать их в декоративных коробах, выполненных в цвете фасада. Длина декоративных коробов и их количество на фасаде объекта капитального

строительства должны быть минимально возможными, трассировка осуществляться горизонтально, вертикально или параллельно кромке стены;

– при размещении наружных блоков систем кондиционирования и вентиляции на просматриваемых с территорий общего пользования фасадах необходимо применять защитные декоративные решетки, выполненные с учетом архитектурного решения объекта капитального строительства.

4) К подсветке фасадов объектов капитального строительства требования не устанавливаются, кроме случаев, если муниципальным правовым актом муниципального образования – правилами благоустройства территории, урегулированы правила формирования архитектурно-художественной подсветки застройки и объектов капитального строительства. В таких случаях световое решение объекта должно выполняться в соответствии с данным документом.

5) К объемно-пространственным характеристикам объектов капитального строительства:

– главный фасад вновь строящихся зданий должен быть ориентирован на основные элементы улично-дорожной сети;

– здание или сооружение не должно наносить визуальный дискомфорт, а именно близко располагаться к окнам жилых домов и общественно-значимых зданий;

– если проектируемое в целях строительства или реконструкции здание, строение, сооружение располагается на расстоянии 50 метров и менее от границ лесного массива, парка, сквера, водного объекта, индивидуальной, блокированной жилой застройки (далее – объект), его высота должна быть не более половины расстояния до объекта;

– открытые стоянки (парковки) автомобилей по длинной стороне должны быть разделены пешеходными зонами (дорожками, проходами) с шагом не более 100 метров.

6) К архитектурно-стилистическим характеристикам объектов капитального строительства:

– входные группы:

• входы в здания должны быть оборудованы навесами и организованы в одной отметке с уровнем земли,

• входы в общественные здания должны быть ориентированы на территории общего пользования или к основному подъезду к зданию или сооружению;

– цоколь – должен быть визуально выделен на фасаде и подчеркивать внешний вид всего здания (может быть расположенным в плоскости стены, западающим или выступающим за плоскость стены);

– первый и цокольный этаж должен быть выполнен из облицовочного, прочного и антивандального материала (без применения штукатурки);

– фасад здания должен быть оборудован скрытыми элементами кондиционирования (в одном цветовом стиле здания). При использовании нескольких цветовых покрытий на площади одного фасада, такие цветовые покрытия должны быть отделены выразительными архитектурными элементами;

– окна, лоджии, балконы должны быть остеклены в едином стиле;

– информационные носители, при оформлении необходимо использовать ровные шрифты, без засечек и декоративных элементов.

Запрещается использовать крышу зданий и сооружений для размещения рекламных конструкций.

5. Ограничения использования земельных участков и объектов капитального строительства, устанавливаемые в соответствии с законодательством Российской Федерации.

Оборот земельных участков осуществляется в соответствии с гражданским законодательством и Земельным кодексом Российской Федерации. Содержание ограничений оборота земельных участков устанавливается Земельным кодексом Российской Федерации, федеральными законами.

Ограничения использования земельных участков и объектов капитального строительства в границах зон с особыми условиями использования территории, установленные федеральными законами или иными нормативными правовыми актами, указаны в главе 12 настоящих Правил.

Статья 29. Многофункциональная общественно-деловая зона с возможностью размещения объектов среднеэтажной жилой застройки

1. Кодовое обозначение – ТД.1.2.
2. Виды разрешенного использования земельных участков:

№ п/п	Наименование вида разрешенного использования земельного участка	Код
Основные виды разрешенного использования		
1	Среднеэтажная жилая застройка	2.5
2	Предоставление коммунальных услуг	3.1.1
3	Бытовое обслуживание	3.3
4	Амбулаторно-поликлиническое обслуживание	3.4.1
5	Стационарное медицинское обслуживание	3.4.2
6	Дошкольное, начальное и среднее общее образование	3.5.1
7	Магазины	4.4
8	Обеспечение занятий спортом в помещениях	5.1.2
9	Площадки для занятий спортом	5.1.3
10	Оборудованные площадки для занятий спортом	5.1.4
11	Земельные участки (территории) общего пользования	12.0
12	Улично-дорожная сеть	12.0.1
13	Благоустройство территории	12.0.2
Условно разрешенные виды использования		
14	Объекты культурно-досуговой деятельности	3.6.1
15	Общественное питание	4.6
Вспомогательные виды разрешенного использования		
16	Хранение автотранспорта	2.7.1

3. Предельные размеры земельных участков, предельные параметры разрешенного строительства, реконструкции объектов капитального строительства (с учетом положений частей 6, 7 статьи 22 настоящих Правил):

№ п/п	Вид разрешенного использования земельного участка (код)	Предельные значения	
		Минимальные	Максимальные
1	Предельные (минимальные и (или) максимальные) размеры земельных участков, в том числе их площадь <*>, кв. м		
1.1	2.5, 3.1.1, 3.3, 3.4.1, 3.4.2, 3.5.1, 3.6.1, 4.4, 4.6, 5.1.2, 5.1.3, 5.1.4, 12.0.2	Не подлежат установлению	
2	Минимальные отступы от границ земельных участков в целях определения мест допустимого размещения зданий, строений, сооружений, за пределами которых запрещено строительство зданий, строений, сооружений, м		
2.1	2.5, 2.7.1, 3.3, 3.4.1, 3.4.2, 3.5.1, 3.6.1, 4.4, 4.6, 5.1.2, 5.1.4	3	
2.2	3.1.1	Не подлежат установлению	
3	Предельное количество этажей зданий, строений, сооружений		
3.1	2.5	Не подлежат установлению	9
3.2	3.3, 4.4, 4.6	Не подлежат установлению	3
3.3	2.7.1, 3.6.1, 5.1.2	Не подлежат установлению	4
3.4	3.1.1, 3.4.1, 3.4.2, 3.5.1, 5.1.4	Не подлежат установлению	
4	Максимальный процент застройки в границах земельного участка, определяемый как отношение суммарной площади земельного участка, которая может быть застроена, ко всей площади земельного участка, %		
4.1	2.5	40	
4.2	3.3, 3.6.1, 4.4, 4.6, 5.1.2, 5.1.4	45	
4.3	3.1.1, 3.4.1, 3.4.2, 3.5.1	Не подлежат установлению	
5	Максимальная этажность зданий, строений, сооружений		
5.1	2.5	8	
5.2	3.3, 4.4, 4.6, 5.1.4	2	
5.3	2.7.1, 3.6.1, 5.1.2	3	
5.4	3.1.1, 3.4.1, 3.4.2, 3.5.1	Не подлежат установлению	

4. Требования к архитектурно-градостроительному облику объекта капитального строительства:

1) К цветовым решениям объектов капитального строительства:

1.1) К отделке фасадов:

Красная цветовая палитра

Основные пастельные цвета фасадных покрытий (не менее 70% от плоскости фасада):

Дополнительные контрастные цвета декоративных и акцентных элементов фасадных покрытий (не более 30%):

Основные пастельные цвета также применимы для декоративных и акцентных элементов фасадных покрытий.

Зеленая цветовая палитра

Основные пастельные цвета фасадных покрытий (не менее 70% от плоскости фасада):

Дополнительные контрастные цвета декоративных и акцентных элементов фасадных покрытий (не более 30%):

Основные пастельные цвета также применимы для декоративных и акцентных элементов фасадных покрытий.

Синяя цветовая палитра

Основные пастельные цвета фасадных покрытий (не менее 70% от плоскости фасада):

Дополнительные контрастные цвета декоративных и акцентных элементов фасадных покрытий (не более 30%):

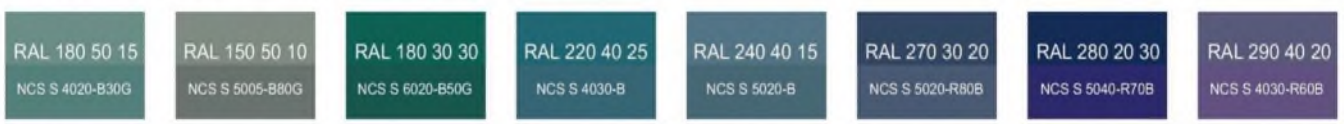

Основные пастельные цвета также применимы для декоративных и акцентных элементов фасадных покрытий.

Желтая цветовая палитра

Основные пастельные цвета фасадных покрытий (не менее 70% от плоскости фасада):

Дополнительные контрастные цвета декоративных и акцентных элементов фасадных покрытий (не более 30%):

Основные пастельные цвета также применимы для декоративных и акцентных элементов фасадных покрытий.

Серая цветовая палитра.

Основные пастельные цвета фасадных покрытий (не менее 70% от плоскости фасада):

Дополнительные контрастные цвета декоративных и акцентных элементов фасадных покрытий (не более 30%):

Основные пастельные цвета также применимы для декоративных и акцентных элементов фасадных покрытий.

1.2) К металлическим элементам фасадов (кровля, водостоки, ограждения, двери, стеновые панели из профилированного металлического листа):

2) К отделочным и (или) строительным материалам объектов капитального строительства:

– цоколь – должен выполняться из антивандальных негорючих материалов.

Не допускается:

– окраска поверхностей, облицованных натуральным (природным) камнем;

– использование в качестве отделочных материалов фасадов объектов капитального строительства:

• сайдинга (винилового) и(или) профилированного металлического листа (кроме отдельно стоящих и пристроенных гаражей, предназначенных для хранения автотранспорта, в том числе с разделением на машино-места);

• асбестоцементных листов, самоклеящейся пленки, баннерной ткани, сотового поликарбоната;

• пластика, профилированных металлических листов, асбестоцементных листов (плоские и волнистые), МГЛ-листов для устройства глухой части лоджии или балкона;

• цветного остекления, не соответствующего цветовому решению объекта капитального строительства, искажающего восприятие архитектурно-градостроительного облика объектов капитального строительства и окружающего их пространства, включая объекты и элементы благоустройства.

3) К размещению технического и инженерного оборудования на фасадах и кровлях объектов капитального строительства.

Техническое и инженерное оборудование фасадов объектов капитального строительства включает в себя системы газоснабжения, освещения, связи, телекоммуникации, видеонаблюдения, кондиционирования и вентиляции воздуха.

Техническое и инженерное оборудование должно располагаться с учетом системы композиционных осей фасадов объекта и иметь комплексный характер.

Габариты, форма, цветовое решение технического и инженерного оборудования и декоративных коробов, в которых оно размещается, не должны ухудшать визуальные характеристики объекта.

Не допускается:

– размещение технического и инженерного оборудования на архитектурных элементах и деталях декора, порталах, козырьках, пилонах, консолях, фасадах с отделкой в виде настенной росписи, мозаичного панно, сграффито и иных видов монументального искусства;

– наружная открытая прокладка по фасаду подводящих сетей и иных коммуникаций, прокладка сетей с нарушением пластики фасада;

– размещение технического и инженерного оборудования, выступающего от плоскости фасада более чем на 20 см, на высоте менее 2,5 м от уровня земли или крыльца.

При строительстве объемно-пластическое решение фасада объекта капитального строительства должно предусматривать скрытое размещение наружных блоков систем кондиционирования, вентиляции и их комплексов, скрытую систему водоотведения, либо предусматривать их внутреннее размещение.

При реконструкции объекта капитального строительства:

– размещение дополнительного оборудования должно обеспечивать сохранность отделки фасада либо ее восстановление;

– при открытой прокладке подводящих сетей и иных коммуникаций необходимо располагать их в декоративных коробах, выполненных в цвете фасада. Длина декоративных коробов и их количество на фасаде объекта капитального строительства должны быть минимально возможными, трассировка осуществляться горизонтально, вертикально или параллельно кромке стены;

– при размещении наружных блоков систем кондиционирования и вентиляции на просматриваемых с территорий общего пользования фасадах необходимо применять защитные декоративные решетки, выполненные с учетом архитектурного решения объекта капитального строительства.

4) К подсветке фасадов объектов капитального строительства требования не устанавливаются, кроме случаев, если муниципальным правовым актом муниципального образования – правилами благоустройства территории, урегулированы правила формирования архитектурно-художественной подсветки застройки и объектов капитального строительства. В таких случаях световое решение объекта должно выполняться в соответствии с данным документом.

5) К объемно-пространственным характеристикам объектов капитального строительства:

– главный фасад вновь строящихся зданий должен быть ориентирован на основные элементы улично-дорожной сети;

– здание или сооружение не должно наносить визуальный дискомфорт, а именно близко располагаться к окнам жилых домов и общественно-значимых зданий;

– если проектируемое в целях строительства или реконструкции здание, строение, сооружение располагается на расстоянии 50 метров и менее от границ лесного массива, парка, сквера, водного объекта, индивидуальной, блокированной жилой застройки (далее – объект), его высота должна быть не более половины расстояния до объекта;

– дворы жилых домов не должны выходить на улицу;

– высота отдельно стоящих гаражей (паркингов) при их размещении на расстоянии 25 метров и менее от окон жилых помещений не должна превышать 13 метров;

– открытые стоянки (парковки) автомобилей по длинной стороне должны быть разделены пешеходными зонами (дорожками, проходами) с шагом не более 100 метров.

6) К архитектурно-стилистическим характеристикам объектов капитального строительства:

– входные группы:

• входы в здания должны быть оборудованы навесами и организованы в одной отметке с уровнем земли,

• входы в общественные здания должны быть ориентированы на территории общего пользования или к основному подъезду к зданию или сооружению;

– цоколь – должен быть визуально выделен на фасаде и подчеркивать внешний вид всего здания (может быть расположенным в плоскости стены, западающим или выступающим за плоскость стены);

– первый и цокольный этаж должен быть выполнен из облицовочного, прочного и антивандального материала (без применения штукатурки). В случае если первый этаж жилого дома является не жилым, то высота первого этажа не может быть менее 4 метров. Площадь оконных проемов в нежилых помещениях первого и цокольного этажа жилого дома должна превышать площадь оконных проемов в жилых помещениях первого и цокольного этажа жилого дома более чем на 50%;

– фасад здания должен быть оборудован скрытыми элементами кондиционирования (в одном цветовом стиле здания). При использовании нескольких цветовых покрытий на площади одного фасада, такие цветовые покрытия должны быть отделены выразительными архитектурными элементами;

– окна, лоджии, балконы должны быть остеклены в едином стиле;

– информационные носители, при оформлении необходимо использовать ровные шрифты, без засечек и декоративных элементов.

Запрещается использовать крышу зданий и сооружений для размещения рекламных конструкций.

5. Ограничения использования земельных участков и объектов капитального строительства, устанавливаемые в соответствии с законодательством Российской Федерации.

Оборот земельных участков осуществляется в соответствии с гражданским законодательством и Земельным кодексом Российской Федерации. Содержание ограничений оборота земельных участков устанавливается Земельным кодексом Российской Федерации, федеральными законами.

Ограничения использования земельных участков и объектов капитального строительства в границах зон с особыми условиями использования территории, установленные федеральными законами или иными нормативными правовыми актами, указаны в главе 12 настоящих Правил.

Статья 30. Многофункциональная общественно-деловая зона

1. Кодовое обозначение – ТД.1.3.
2. Виды разрешенного использования земельных участков:

№ п/п	Наименование вида разрешенного использования земельного участка	Код
Основные виды разрешенного использования		
1	Предоставление коммунальных услуг	3.1.1
2	Бытовое обслуживание	3.3
3	Амбулаторно-поликлиническое обслуживание	3.4.1
4	Стационарное медицинское обслуживание	3.4.2
5	Дошкольное, начальное и среднее общее образование	3.5.1
6	Магазины	4.4
7	Автомобильные мойки	4.9.1.3
8	Обеспечение занятий спортом в помещениях	5.1.2
9	Площадки для занятий спортом	5.1.3
10	Оборудованные площадки для занятий спортом	5.1.4
11	Земельные участки (территории) общего пользования	12.0

№ п/п	Наименование вида разрешенного использования земельного участка	Код
12	Улично-дорожная сеть	12.0.1
13	Благоустройство территории	12.0.2
Условно разрешенные виды использования		
14	Объекты культурно-досуговой деятельности	3.6.1
15	Общественное питание	4.6
Вспомогательные виды разрешенного использования		
16	Хранение автотранспорта	2.7.1

3. Предельные размеры земельных участков, предельные параметры разрешенного строительства, реконструкции объектов капитального строительства (с учетом положений частей 6, 7 статьи 19 настоящих Правил):

№ п/п	Вид разрешенного использования земельного участка (код)	Предельные значения	
		Минимальные	Максимальные
1	Предельные (минимальные и (или) максимальные) размеры земельных участков, в том числе их площадь <*>, кв. м		
1.1	3.1.1, 3.3, 3.4.1, 3.4.2, 3.5.1, 3.6.1, 4.4, 4.6, 4.9.1.3, 5.1.2, 5.1.3, 5.1.4, 12.0.2	Не подлежат установлению	
2	Минимальные отступы от границ земельных участков в целях определения мест допустимого размещения зданий, строений, сооружений, за пределами которых запрещено строительство зданий, строений, сооружений, м		
2.1	2.7.1, 3.3, 3.4.1, 3.4.2, 3.5.1, 3.6.1, 4.4, 4.6, 4.9.1.3, 5.1.2, 5.1.4	3	
2.2	3.1.1	Не подлежат установлению	
3	Предельное количество этажей зданий, строений, сооружений		
3.1	3.3, 4.4, 4.6	Не подлежат установлению	3
3.2	2.7.1, 3.6.1, 5.1.2	Не подлежат установлению	4
3.3	4.9.1.3	Не подлежат установлению	2
3.4	3.1.1, 3.4.1, 3.4.2, 3.5.1, 5.1.4	Не подлежат установлению	
4	Максимальный процент застройки в границах земельного участка, определяемый как отношение суммарной площади земельного участка, которая может быть застроена, ко всей площади земельного участка, %		
4.1	3.3, 3.6.1, 4.4, 4.6, 5.1.2	45	
4.2	4.9.1.3	60	
4.3	3.1.1, 3.4.1, 3.4.2, 3.5.1	Не подлежат установлению	
5	Максимальная этажность зданий, строений, сооружений		
5.1	3.3, 4.4, 4.6, 4.9.1.3, 5.1.4	2	
5.2	2.7.1, 3.6.1, 5.1.2	3	
5.3	3.1.1, 3.4.1, 3.4.2, 3.5.1	Не подлежат установлению	

4. Требования к архитектурно-градостроительному облику объекта капитального строительства:

1) К цветовым решениям объектов капитального строительства:

1.1) К отделке фасадов:

Красная цветовая палитра

Основные пастельные цвета фасадных покрытий (не менее 70% от плоскости фасада):

Дополнительные контрастные цвета декоративных и акцентных элементов фасадных покрытий (не более 30%):

Основные пастельные цвета также применимы для декоративных и акцентных элементов фасадных покрытий.

Зеленая цветовая палитра

Основные пастельные цвета фасадных покрытий (не менее 70% от плоскости фасада):

Дополнительные контрастные цвета декоративных и акцентных элементов фасадных покрытий (не более 30%):

Основные пастельные цвета также применимы для декоративных и акцентных элементов фасадных покрытий.

Синяя цветовая палитра

Основные пастельные цвета фасадных покрытий (не менее 70% от плоскости фасада):

Дополнительные контрастные цвета декоративных и акцентных элементов фасадных покрытий (не более 30%):

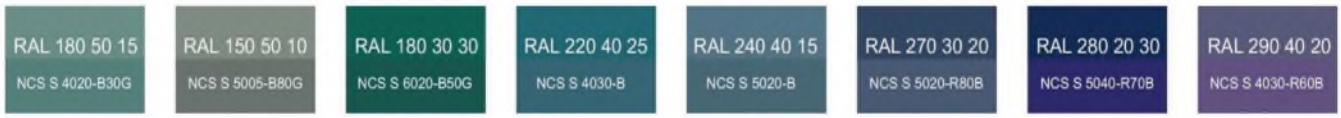

Основные пастельные цвета также применимы для декоративных и акцентных элементов фасадных покрытий.

Желтая цветовая палитра

Основные пастельные цвета фасадных покрытий (не менее 70% от плоскости фасада):

Дополнительные контрастные цвета декоративных и акцентных элементов фасадных покрытий (не более 30%):

Основные пастельные цвета также применимы для декоративных и акцентных элементов фасадных покрытий.

Серая цветовая палитра.

Основные пастельные цвета фасадных покрытий (не менее 70% от плоскости фасада):

Дополнительные контрастные цвета декоративных и акцентных элементов фасадных покрытий (не более 30%):

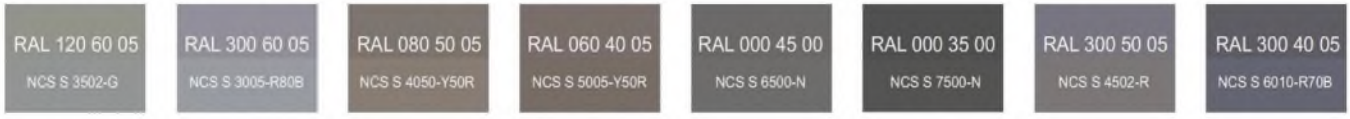

Основные пастельные цвета также применимы для декоративных и акцентных элементов фасадных покрытий.

1.2) К металлическим элементам фасадов (кровля, водостоки, ограждения, двери, стеновые панели из профилированного металлического листа):

2) К отделочным и (или) строительным материалам объектов капитального строительства:

– цоколь – должен выполняться из антивандальных негорючих материалов.

Не допускается:

– окраска поверхностей, облицованных натуральным (природным) камнем;

– использование в качестве отделочных материалов фасадов объектов капитального строительства:

• сайдинга (винилового) и(или) профилированного металлического листа (кроме отдельно стоящих и пристроенных гаражей, предназначенных для хранения автотранспорта, в том числе с разделением на машино-места);

• асбестоцементных листов, самоклеящейся пленки, баннерной ткани, сотового поликарбоната;

• пластика, профилированных металлических листов, асбестоцементных листов (плоские и волнистые), МГЛ-листов для устройства глухой части лоджии или балкона;

• цветного остекления, не соответствующего цветовому решению объекта капитального строительства, искажающего восприятие архитектурно-градостроительного облика объектов капитального строительства и окружающего их пространства, включая объекты и элементы благоустройства.

3) К размещению технического и инженерного оборудования на фасадах и кровлях объектов капитального строительства.

Техническое и инженерное оборудование фасадов объектов капитального строительства включает в себя системы газоснабжения, освещения, связи, телекоммуникации, видеонаблюдения, кондиционирования и вентиляции воздуха.

Техническое и инженерное оборудование должно располагаться с учетом системы композиционных осей фасадов объекта и иметь комплексный характер.

Габариты, форма, цветовое решение технического и инженерного оборудования и декоративных коробов, в которых оно размещается, не должны ухудшать визуальные характеристики объекта.

Не допускается:

– размещение технического и инженерного оборудования на архитектурных элементах и деталях декора, порталах, козырьках, пилонах, консолях, фасадах с отделкой в виде настенной росписи, мозаичного панно, сграффито и иных видов монументального искусства;

– наружная открытая прокладка по фасаду подводящих сетей и иных коммуникаций, прокладка сетей с нарушением пластики фасада;

– размещение технического и инженерного оборудования, выступающего от плоскости фасада более чем на 20 см, на высоте менее 2,5 м от уровня земли или крыльца.

При строительстве объемно-пластическое решение фасада объекта капитального строительства должно предусматривать скрытое размещение наружных блоков систем кондиционирования, вентиляции и их комплексов, скрытую систему водоотведения, либо предусматривать их внутреннее размещение.

При реконструкции объекта капитального строительства:

– размещение дополнительного оборудования должно обеспечивать сохранность отделки фасада либо ее восстановление;

– при открытой прокладке подводящих сетей и иных коммуникаций необходимо располагать их в декоративных коробах, выполненных в цвете фасада. Длина декоративных коробов и их количество на фасаде объекта капитального строительства должны быть минимально возможными, трассировка осуществляться горизонтально, вертикально или параллельно кромке стены;

– при размещении наружных блоков систем кондиционирования и вентиляции на просматриваемых с территорий общего пользования фасадах необходимо применять защитные декоративные решетки, выполненные с учетом архитектурного решения объекта капитального строительства.

4) К подсветке фасадов объектов капитального строительства требования не устанавливаются, кроме случаев, если муниципальным правовым актом муниципального образования – правилами благоустройства территории, урегулированы правила формирования архитектурно-художественной подсветки застройки и объектов капитального строительства. В таких случаях световое решение объекта должно выполняться в соответствии с данным документом.

5) К объемно-пространственным характеристикам объектов капитального строительства:

– главный фасад вновь строящихся зданий должен быть ориентирован на основные элементы улично-дорожной сети;

– здание или сооружение не должно наносить визуальный дискомфорт, а именно близко располагаться к окнам жилых домов и общественно-значимых зданий;

– если проектируемое в целях строительства или реконструкции здание, строение, сооружение располагается на расстоянии 50 метров и менее от границ лесного массива, парка, сквера, водного объекта, индивидуальной, блокированной жилой застройки (далее – объект), его высота должна быть не более половины расстояния до объекта;

– высота отдельно стоящих гаражей (паркингов) при их размещении на расстоянии 25 метров и менее от окон жилых помещений не должна превышать 13 метров;

– открытые стоянки (парковки) автомобилей по длинной стороне должны быть разделены пешеходными зонами (дорожками, проходами) с шагом не более 100 метров.

6) К архитектурно-стилистическим характеристикам объектов капитального строительства:

– входные группы:

• входы в здания должны быть оборудованы навесами и организованы в одной отметке с уровнем земли,

• входы в общественные здания должны быть ориентированы на территории общего пользования или к основному подъезду к зданию или сооружению;

– цоколь – должен быть визуально выделен на фасаде и подчеркивать внешний вид всего здания (может быть расположенным в плоскости стены, западающим или выступающим за плоскость стены);

– первый и цокольный этаж должен быть выполнен из облицовочного, прочного и антивандального материала (без применения штукатурки);

– фасад здания должен быть оборудован скрытыми элементами кондиционирования (в одном цветовом стиле здания). При использовании нескольких цветовых покрытий на площади одного фасада, такие цветовые покрытия должны быть отделены выразительными архитектурными элементами;

– окна, лоджии, балконы должны быть остеклены в едином стиле;

– информационные носители, при оформлении необходимо использовать ровные шрифты, без засечек и декоративных элементов.

Запрещается использовать крышу зданий и сооружений для размещения рекламных конструкций.

5. Ограничения использования земельных участков и объектов капитального строительства, устанавливаемые в соответствии с законодательством Российской Федерации.

Оборот земельных участков осуществляется в соответствии с гражданским законодательством и Земельным кодексом Российской Федерации. Содержание ограничений оборота земельных участков устанавливается Земельным кодексом Российской Федерации, федеральными законами.

Ограничения использования земельных участков и объектов капитального строительства в границах зон с особыми условиями использования территории, установленные федеральными законами или иными нормативными правовыми актами, указаны в главе 12 настоящих Правил.

Статья 31. Зона специализированной общественной застройки

1. Кодовое обозначение – ТД.2.
2. Виды разрешенного использования земельных участков:

№ п/п	Наименование вида разрешенного использования земельного участка	Код
Основные виды разрешенного использования		
1	Предоставление коммунальных услуг	3.1.1
2	Дома социального обслуживания	3.2.1
3	Оказание социальной помощи населению	3.2.2
4	Бытовое обслуживание	3.3
5	Амбулаторно-поликлиническое обслуживание	3.4.1
6	Стационарное медицинское обслуживание	3.4.2

№ п/п	Наименование вида разрешенного использования земельного участка	Код
7	Дошкольное, начальное и среднее общее образование	3.5.1
8	Объекты культурно-досуговой деятельности	3.6.1
9	Обеспечение занятий спортом в помещениях	5.1.2
10	Площадки для занятий спортом	5.1.3
11	Земельные участки (территории) общего пользования	12.0
12	Улично-дорожная сеть	12.0.1
13	Благоустройство территории	12.0.2
Условно разрешенные виды использования		
14	Не установлены	–
Вспомогательные виды разрешенного использования		
15	Служебные гаражи	4.9

3. Предельные размеры земельных участков, предельные параметры разрешенного строительства, реконструкции объектов капитального строительства (с учетом положений частей 6, 7 статьи 19 настоящих Правил):

№ п/п	Вид разрешенного использования земельного участка (код)	Предельные значения	
		Минимальные	Максимальные
1	Предельные (минимальные и (или) максимальные) размеры земельных участков, в том числе их площадь <*>, кв. м		
1.1	3.1.1, 3.2.1, 3.2.2, 3.3, 3.4.1, 3.4.2, 3.5.1, 3.6.1, 5.1.2, 5.1.3, 12.0.2	Не подлежат установлению	
2	Минимальные отступы от границ земельных участков в целях определения мест допустимого размещения зданий, строений, сооружений, за пределами которых запрещено строительство зданий, строений, сооружений, м		
2.1	3.2.1, 3.2.2, 3.3, 3.4.1, 3.4.2, 3.5.1, 3.6.1, 4.9, 5.1.2	3	
2.2	3.1.1	Не подлежат установлению	
3	Предельное количество этажей зданий, строений, сооружений		
3.1	4.9	Не подлежат установлению	1
3.2	3.2.1, 3.2.2, 3.3, 3.6.1, 5.1.2	Не подлежат установлению	4
3.3	3.1.1, 3.4.1, 3.4.2, 3.5.1	Не подлежат установлению	
4	Максимальный процент застройки в границах земельного участка, определяемый как отношение суммарной площади земельного участка, которая может быть застроена, ко всей площади земельного участка, %		
4.1	3.2.1, 3.2.2, 3.3, 3.4.1, 3.4.2, 3.5.1, 3.6.1, 5.1.2	45	
4.2	3.1.1	Не подлежат установлению	
5	Максимальная этажность зданий, строений, сооружений		
5.1	3.2.1, 3.2.2, 3.3, 3.6.1, 4.9, 5.1.2	3	
5.2	3.1.1, 3.4.1, 3.4.2, 3.5.1	Не подлежат установлению	

4. Требования к архитектурно-градостроительному облику объекта капитального строительства:

1) К цветовым решениям объектов капитального строительства:

1.1) К отделке фасадов:

Красная цветовая палитра

Основные пастельные цвета фасадных покрытий (не менее 70% от плоскости фасада):

Дополнительные контрастные цвета декоративных и акцентных элементов фасадных покрытий (не более 30%):

Основные пастельные цвета также применимы для декоративных и акцентных элементов фасадных покрытий.

Зеленая цветовая палитра

Основные пастельные цвета фасадных покрытий (не менее 70% от плоскости фасада):

Дополнительные контрастные цвета декоративных и акцентных элементов фасадных покрытий (не более 30%):

Основные пастельные цвета также применимы для декоративных и акцентных элементов фасадных покрытий.

Синяя цветовая палитра

Основные пастельные цвета фасадных покрытий (не менее 70% от плоскости фасада):

Дополнительные контрастные цвета декоративных и акцентных элементов фасадных покрытий (не более 30%):

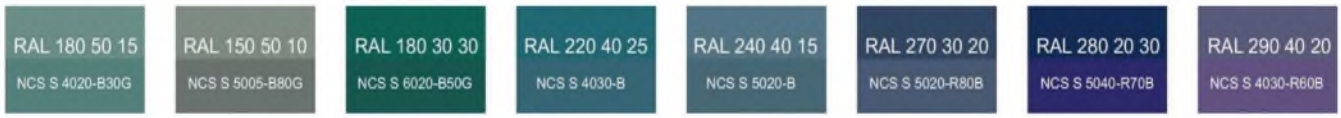

Основные пастельные цвета также применимы для декоративных и акцентных элементов фасадных покрытий.

Желтая цветовая палитра

Основные пастельные цвета фасадных покрытий (не менее 70% от плоскости фасада):

Дополнительные контрастные цвета декоративных и акцентных элементов фасадных покрытий (не более 30%):

Основные пастельные цвета также применимы для декоративных и акцентных элементов фасадных покрытий.

Серая цветовая палитра.

Основные пастельные цвета фасадных покрытий (не менее 70% от плоскости фасада):

Дополнительные контрастные цвета декоративных и акцентных элементов фасадных покрытий (не более 30%):

Основные пастельные цвета также применимы для декоративных и акцентных элементов фасадных покрытий.

1.2) К металлическим элементам фасадов (кровля, водостоки, ограждения, двери, стеновые панели из профилированного металлического листа):

2) К отделочным и (или) строительным материалам объектов капитального строительства:

– цоколь – должен выполняться из антивандальных негорючих материалов.

Не допускается:

– окраска поверхностей, облицованных натуральным (природным) камнем;

– использование в качестве отделочных материалов фасадов объектов капитального строительства:

- сайдинга (винилового) и(или) профилированного металлического листа (кроме отдельно стоящих и пристроенных гаражей, предназначенных для хранения автотранспорта);
- асбестоцементных листов, самоклеящейся пленки, баннерной ткани, сотового поликарбоната;
- пластика, профилированных металлических листов, асбестоцементных листов (плоские и волнистые), МГЛ-листов для устройства глухой части лоджии или балкона;
- цветного остекления, не соответствующего цветовому решению объекта капитального строительства, искажающего восприятие архитектурно-градостроительного облика объектов капитального строительства и окружающего их пространства, включая объекты и элементы благоустройства.

3) К размещению технического и инженерного оборудования на фасадах и кровлях объектов капитального строительства.

Техническое и инженерное оборудование фасадов объектов капитального строительства включает в себя системы газоснабжения, освещения, связи, телекоммуникации, видеонаблюдения, кондиционирования и вентиляции воздуха.

Техническое и инженерное оборудование должно располагаться с учетом системы композиционных осей фасадов объекта и иметь комплексный характер.

Габариты, форма, цветовое решение технического и инженерного оборудования и декоративных коробов, в которых оно размещается, не должны ухудшать визуальные характеристики объекта.

Не допускается:

– размещение технического и инженерного оборудования на архитектурных элементах и деталях декора, порталах, козырьках, пилонах, консолях, фасадах с отделкой в виде настенной росписи, мозаичного панно, сграффито и иных видов монументального искусства;

– наружная открытая прокладка по фасаду подводящих сетей и иных коммуникаций, прокладка сетей с нарушением пластики фасада;

– размещение технического и инженерного оборудования, выступающего от плоскости фасада более чем на 20 см, на высоте менее 2,5 м от уровня земли или крыльца.

При строительстве объемно-пластическое решение фасада объекта капитального строительства должно предусматривать скрытое размещение наружных блоков систем кондиционирования, вентиляции и их комплексов, скрытую систему водоотведения, либо предусматривать их внутреннее размещение.

При реконструкции объекта капитального строительства:

– размещение дополнительного оборудования должно обеспечивать сохранность отделки фасада либо ее восстановление;

– при открытой прокладке подводящих сетей и иных коммуникаций необходимо располагать их в декоративных коробах, выполненных в цвете фасада. Длина декоративных коробов и их количество на фасаде объекта капитального строительства должны быть минимально возможными, трассировка осуществляться горизонтально, вертикально или параллельно кромке стены;

– при размещении наружных блоков систем кондиционирования и вентиляции на просматриваемых с территорий общего пользования фасадах необходимо применять защитные декоративные решетки, выполненные с учетом архитектурного решения объекта капитального строительства.

4) К подсветке фасадов объектов капитального строительства требования не устанавливаются, кроме случаев, если муниципальным правовым актом муниципального образования – правилами благоустройства территории, урегулированы правила формирования архитектурно-художественной подсветки застройки и объектов капитального строительства. В таких случаях световое решение объекта должно выполняться в соответствии с данным документом.

5) К объемно-пространственным характеристикам объектов капитального строительства:

– главный фасад вновь строящихся зданий должен быть ориентирован на основные элементы улично-дорожной сети;

– здание или сооружение не должно наносить визуальный дискомфорт, а именно близко располагаться к окнам жилых домов и общественно-значимых зданий;

– если проектируемое в целях строительства или реконструкции здание, строение, сооружение располагается на расстоянии 50 метров и менее от границ лесного массива, парка, сквера, водного объекта, индивидуальной, блокированной жилой застройки (далее – объект), его высота должна быть не более половины расстояния до объекта;

– высота отдельно стоящих гаражей (паркингов) при их размещении на расстоянии 25 метров и менее от окон жилых помещений не должна превышать 13 метров;

– открытые стоянки (парковки) автомобилей по длинной стороне должны быть разделены пешеходными зонами (дорожками, проходами) с шагом не более 100 метров.

6) К архитектурно-стилистическим характеристикам объектов капитального строительства:

– входные группы:

• входы в здания должны быть оборудованы навесами и организованы в одной отметке с уровнем земли,

• входы в общественные здания должны быть ориентированы на территории общего пользования или к основному подъезду к зданию или сооружению;

– цоколь – должен быть визуально выделен на фасаде и подчеркивать внешний вид всего здания (может быть расположенным в плоскости стены, западающим или выступающим за плоскость стены);

– первый и цокольный этаж должен быть выполнен из облицовочного, прочного и антивандального материала (без применения штукатурки);

– фасад здания должен быть оборудован скрытыми элементами кондиционирования (в одном цветовом стиле здания). При использовании нескольких цветовых покрытий на площади одного фасада, такие цветовые покрытия должны быть отделены выразительными архитектурными элементами;

– окна, лоджии, балконы должны быть остеклены в едином стиле;

– информационные носители, при оформлении необходимо использовать ровные шрифты, без засечек и декоративных элементов.

Запрещается использовать крышу зданий и сооружений для размещения рекламных конструкций.

5. Ограничения использования земельных участков и объектов капитального строительства, устанавливаемые в соответствии с законодательством Российской Федерации.

Оборот земельных участков осуществляется в соответствии с гражданским законодательством и Земельным кодексом Российской Федерации. Содержание ограничений оборота земельных участков устанавливается Земельным кодексом Российской Федерации, федеральными законами.

Ограничения использования земельных участков и объектов капитального строительства в границах зон с особыми условиями использования территории, установленные федеральными законами или иными нормативными правовыми актами, указаны в главе 12 настоящих Правил.

Статья 32. Зона специализированной общественной застройки

1. Кодовое обозначение – ТД.2.1.
2. Виды разрешенного использования земельных участков:

№ п/п	Наименование вида разрешенного использования земельного участка	Код
Основные виды разрешенного использования		
1	Предоставление коммунальных услуг	3.1.1
2	Осуществление религиозных обрядов	3.7.1
3	Земельные участки (территории) общего пользования	12.0
4	Улично-дорожная сеть	12.0.1
5	Благоустройство территории	12.0.2
Условно разрешенные виды использования		

№ п/п	Наименование вида разрешенного использования земельного участка	Код
6	Не установлены	–
Вспомогательные виды разрешенного использования		
7	Не установлены	–

3. Предельные размеры земельных участков, предельные параметры разрешенного строительства, реконструкции объектов капитального строительства (с учетом положений частей 6, 7 статьи 19 настоящих Правил):

№ п/п	Вид разрешенного использования земельного участка (код)	Предельные значения	
		Минимальные	Максимальные
6	Предельные (минимальные и (или) максимальные) размеры земельных участков, в том числе их площадь <*>, кв. м		
1.2	3.1.1, 3.7.1, 12.0.2	Не подлежат установлению	
7	Минимальные отступы от границ земельных участков в целях определения мест допустимого размещения зданий, строений, сооружений, за пределами которых запрещено строительство зданий, строений, сооружений, м		
2.3	3.7.1	3	
2.4	3.1.1	Не подлежат установлению	
8	Предельное количество этажей зданий, строений, сооружений		
3.4	3.1.1, 3.7.1	Не подлежат установлению	
9	Максимальный процент застройки в границах земельного участка, определяемый как отношение суммарной площади земельного участка, которая может быть застроена, ко всей площади земельного участка, %		
4.3	3.7.1	45	
4.4	3.1.1	Не подлежат установлению	

4. Требования к архитектурно-градостроительному облику объекта капитального строительства:

1) К цветовым решениям объектов капитального строительства:

1.1) К отделке фасадов:

Красная цветовая палитра

Основные пастельные цвета фасадных покрытий (не менее 70% от плоскости фасада):

Дополнительные контрастные цвета декоративных и акцентных элементов фасадных покрытий (не более 30%):

Основные пастельные цвета также применимы для декоративных и акцентных элементов фасадных покрытий.

Зеленая цветовая палитра

Основные пастельные цвета фасадных покрытий (не менее 70% от плоскости фасада):

Дополнительные контрастные цвета декоративных и акцентных элементов фасадных покрытий (не более 30%):

Основные пастельные цвета также применимы для декоративных и акцентных элементов фасадных покрытий.

Синяя цветовая палитра

Основные пастельные цвета фасадных покрытий (не менее 70% от плоскости фасада):

Дополнительные контрастные цвета декоративных и акцентных элементов фасадных покрытий (не более 30%):

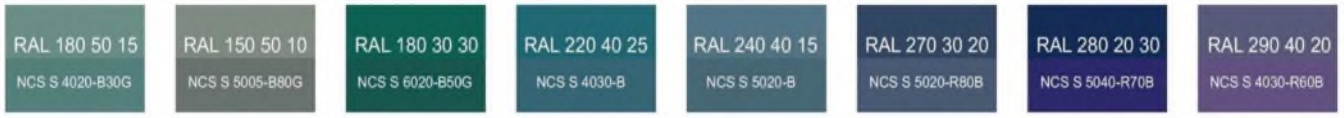

Основные пастельные цвета также применимы для декоративных и акцентных элементов фасадных покрытий.

Желтая цветовая палитра

Основные пастельные цвета фасадных покрытий (не менее 70% от плоскости фасада):

Дополнительные контрастные цвета декоративных и акцентных элементов фасадных покрытий (не более 30%):

Основные пастельные цвета также применимы для декоративных и акцентных элементов фасадных покрытий.

Серая цветовая палитра.

Основные пастельные цвета фасадных покрытий (не менее 70% от плоскости фасада):

Дополнительные контрастные цвета декоративных и акцентных элементов фасадных покрытий (не более 30%):

Основные пастельные цвета также применимы для декоративных и акцентных элементов фасадных покрытий.

1.2) К металлическим элементам фасадов (кровля, водостоки, ограждения, двери):

2) К отделочным и (или) строительным материалам объектов капитального строительства:

– цоколь – должен выполняться из антивандальных негорючих материалов.

Не допускается:

– окраска поверхностей, облицованных натуральным (природным) камнем;

– использование в качестве отделочных материалов фасадов объектов капитального строительства:

• сайдинга (винилового) и(или) профилированного металлического листа;

• асбестоцементных листов, самоклеящейся пленки, баннерной ткани, сотового поликарбоната;

• пластика, профилированных металлических листов, асбестоцементных листов (плоские и волнистые), МГЛ-листов для устройства глухой части лоджии или балкона;

• цветного остекления, не соответствующего цветовому решению объекта капитального строительства, искажающего восприятие архитектурно-градостроительного облика объектов капитального строительства и окружающего их пространства, включая объекты и элементы благоустройства.

3) К размещению технического и инженерного оборудования на фасадах и кровлях объектов капитального строительства.

Техническое и инженерное оборудование фасадов объектов капитального строительства включает в себя системы газоснабжения, освещения, связи, телекоммуникации, видеонаблюдения, кондиционирования и вентиляции воздуха.

Техническое и инженерное оборудование должно располагаться с учетом системы композиционных осей фасадов объекта и иметь комплексный характер.

Габариты, форма, цветовое решение технического и инженерного оборудования и декоративных коробов, в которых оно размещается, не должны ухудшать визуальные характеристики объекта.

Не допускается:

– размещение технического и инженерного оборудования на архитектурных элементах и деталях декора, порталах, козырьках, пилонах, консолях, фасадах с отделкой в виде настенной росписи, мозаичного панно, сграффито и иных видов монументального искусства;

– наружная открытая прокладка по фасаду подводящих сетей и иных коммуникаций, прокладка сетей с нарушением пластики фасада;

– размещение технического и инженерного оборудования, выступающего от плоскости фасада более чем на 20 см, на высоте менее 2,5 м от уровня земли или крыльца.

При строительстве объемно-пластическое решение фасада объекта капитального строительства должно предусматривать скрытое размещение наружных блоков систем кондиционирования, вентиляции и их комплексов, скрытую систему водоотведения, либо предусматривать их внутреннее размещение.

При реконструкции объекта капитального строительства:

– размещение дополнительного оборудования должно обеспечивать сохранность отделки фасада либо ее восстановление;

– при открытой прокладке подводящих сетей и иных коммуникаций необходимо располагать их в декоративных коробах, выполненных в цвете фасада. Длина декоративных коробов и их количество на фасаде объекта капитального

строительства должны быть минимально возможными, трассировка осуществляться горизонтально, вертикально или параллельно кромке стены;

– при размещении наружных блоков систем кондиционирования и вентиляции на просматриваемых с территорий общего пользования фасадах необходимо применять защитные декоративные решетки, выполненные с учетом архитектурного решения объекта капитального строительства.

4) К подсветке фасадов объектов капитального строительства требования не устанавливаются, кроме случаев, если муниципальным правовым актом муниципального образования – правилами благоустройства территории, урегулированы правила формирования архитектурно-художественной подсветки застройки и объектов капитального строительства. В таких случаях световое решение объекта должно выполняться в соответствии с данным документом.

5) К объемно-пространственным характеристикам объектов капитального строительства:

– главный фасад вновь строящихся зданий должен быть ориентирован на основные элементы улично-дорожной сети;

– здание или сооружение не должно наносить визуальный дискомфорт, а именно близко располагаться к окнам жилых домов и общественно-значимых зданий;

– если проектируемое в целях строительства или реконструкции здание, строение, сооружение располагается на расстоянии 50 метров и менее от границ лесного массива, парка, сквера, водного объекта, индивидуальной, блокированной жилой застройки (далее – объект), его высота должна быть не более половины расстояния до объекта;

– открытые стоянки (парковки) автомобилей по длинной стороне должны быть разделены пешеходными зонами (дорожками, проходами) с шагом не более 100 метров.

6) К архитектурно-стилистическим характеристикам объектов капитального строительства:

– входные группы:

• входы в здания должны быть оборудованы навесами и организованы в одной отметке с уровнем земли,

• входы в общественные здания должны быть ориентированы на территории общего пользования или к основному подъезду к зданию или сооружению;

– цоколь – должен быть визуально выделен на фасаде и подчеркивать внешний вид всего здания (может быть расположенным в плоскости стены, западающим или выступающим за плоскость стены);

– первый и цокольный этаж должен быть выполнен из облицовочного, прочного и антивандального материала (без применения штукатурки);

– фасад здания должен быть оборудован скрытыми элементами кондиционирования (в одном цветовом стиле здания). При использовании нескольких цветовых покрытий на площади одного фасада, такие цветовые покрытия должны быть отделены выразительными архитектурными элементами;

– окна, лоджии, балконы должны быть остеклены в едином стиле;

– информационные носители, при оформлении необходимо использовать ровные шрифты, без засечек и декоративных элементов.

Запрещается использовать крышу зданий и сооружений для размещения рекламных конструкций.

5. Ограничения использования земельных участков и объектов капитального строительства, устанавливаемые в соответствии с законодательством Российской Федерации.

Оборот земельных участков осуществляется в соответствии с гражданским законодательством и Земельным кодексом Российской Федерации. Содержание ограничений оборота земельных участков устанавливается Земельным кодексом Российской Федерации, федеральными законами.

Ограничения использования земельных участков и объектов капитального строительства в границах зон с особыми условиями использования территории, установленные федеральными законами или иными нормативными правовыми актами, указаны в главе 12 настоящих Правил.

Статья 33. Производственная зона размещения объектов, санитарно-защитная зона которых не превышает размера равного 300 метров

1. Кодовое обозначение – ТП.3.
2. Виды разрешенного использования земельных участков:

№ п/п	Наименование вида разрешенного использования земельного участка	Код
Основные виды разрешенного использования		
1	Предоставление коммунальных услуг	3.1.1
2	Бытовое обслуживание	3.3
3	Проведение научных исследований	3.9.2
4	Проведение научных испытаний	3.9.3
5	Амбулаторное ветеринарное обслуживание	3.10.1
6	Приюты для животных	3.10.2
7	Деловое управление	4.1
8	Служебные гаражи	4.9
9	Заправка транспортных средств	4.9.1.1
10	Автомобильные мойки	4.9.1.3
11	Ремонт автомобилей	4.9.1.4
12	Автомобилестроительная промышленность	6.2.1
13	Производственная деятельность	6.0
14	Легкая промышленность	6.3
15	Пищевая промышленность	6.4
16	Строительная промышленность	6.6
17	Энергетика	6.7
18	Связь	6.8

№ п/п	Наименование вида разрешенного использования земельного участка	Код
19	Склады	6.9
20	Складские площадки	6.9.1
21	Целлюлозно-бумажная промышленность	6.11
22	Железнодорожные пути	7.1.1
23	Обслуживание железнодорожных перевозок	7.1.2
24	Обслуживание перевозок пассажиров	7.2.2
25	Стоянки транспорта общего пользования	7.2.3
26	Трубопроводный транспорт	7.5
27	Обеспечение внутреннего правопорядка	8.3
28	Земельные участки (территории) общего пользования	12.0
29	Улично-дорожная сеть	12.0.1
30	Благоустройство территории	12.0.2
Условно разрешенные виды использования		
31	Хранение автотранспорта	2.7.1
Вспомогательные виды разрешенного использования		
32	Амбулаторно-поликлиническое обслуживание	3.4.1
33	Общественное питание	4.6
34	Служебные гаражи	4.9

3. Предельные размеры земельных участков, предельные параметры разрешенного строительства, реконструкции объектов капитального строительства (с учетом положений частей 6, 7 статьи 19 настоящих Правил):

№ п/п	Вид разрешенного использования земельного участка (код)	Предельные значения	
		Минимальные	Максимальные
1	Предельные (минимальные и (или) максимальные) размеры земельных участков, в том числе их площадь, кв. м		
1.1	2.7.1, 3.1.1, 3.3, 3.9.2, 3.9.3, 3.10.1, 3.10.2, 4.1, 4.9, 4.9.1.1, 4.9.1.3, 4.9.1.4, 6.0, 6.2.1, 6.3, 6.4, 6.6, 6.7, 6.8, 6.9, 6.9.1, 6.11, 7.1.2, 7.2.2, 7.2.3, 7.5, 8.3, 12.0.2	Не подлежат установлению	
2	Минимальные отступы от границ земельных участков в целях определения мест допустимого размещения зданий, строений, сооружений, за пределами которых запрещено строительство зданий, строений, сооружений, м		
2.1	2.7.1, 3.3, 3.4.1, 3.9.2, 3.9.3, 3.10.1, 3.10.2, 4.1, 4.6, 4.9, 4.9.1.1, 4.9.1.3, 4.9.1.4, 6.0, 6.2.1, 6.3, 6.4, 6.6, 6.7, 6.8, 6.9, 6.11, 7.1.2, 7.2.2	3	
2.2	3.1.1, 7.5, 8.3	Не подлежат установлению	
3	Предельная высота зданий, строений, сооружений, м		
3.1	3.9.2, 3.9.3, 6.0, 6.2.1, 6.3, 6.4, 6.6, 6.7, 6.8, 6.9, 6.11	Не подлежат установлению	24
3.2	2.7.1, 3.3, 3.4.1, 3.10.1, 3.10.2, 4.1, 4.6, 7.1.2, 7.2.2	Не подлежат установлению	18
3.3	4.9, 4.9.1.1, 4.9.1.3, 4.9.1.4	Не подлежат установлению	6
3.4	3.1.1, 7.5, 8.3	Не подлежат установлению	

№ п/п	Вид разрешенного использования земельного участка (код)	Предельные значения	
		Минимальные	Максимальные
4	Максимальный процент застройки в границах земельного участка, определяемый как отношение суммарной площади земельного участка, которая может быть застроена, ко всей площади земельного участка, %		
4.1	2.7.1, 3.3, 3.9.2, 3.9.3, 3.10.1, 3.10.2, 4.1, 4.9, 4.9.1.1, 4.9.1.3, 4.9.1.4, 6.0, 6.2.1, 6.3, 6.4, 6.6, 6.7, 6.8, 6.9, 6.11, 7.1.2, 7.2.2	60	
4.2	3.1.1, 7.5, 8.3	Не подлежат установлению	
5	Максимальная этажность зданий, строений, сооружений		
5.1	2.7.1, 3.9.2, 3.9.3, 4.1	3	
5.2	3.3, 3.4.1, 3.10.1, 3.10.2, 4.6, 4.9.1.1, 4.9.1.4	2	
5.3	4.9, 4.9.1.3	1	
5.4	3.1.1, 6.0, 6.2.1, 6.3, 6.4, 6.6, 6.7, 6.8, 6.9, 6.11, 7.1.2, 7.2.2, 7.5, 8.3	Не подлежат установлению	
6	Максимальный размер санитарно-защитной зоны, м	300	

4. Ограничения использования земельных участков и объектов капитального строительства, устанавливаемые в соответствии с законодательством Российской Федерации.

Оборот земельных участков осуществляется в соответствии с гражданским законодательством и Земельным кодексом Российской Федерации. Содержание ограничений оборота земельных участков устанавливается Земельным кодексом Российской Федерации, федеральными законами.

Ограничения использования земельных участков и объектов капитального строительства в границах зон с особыми условиями использования территории, установленные федеральными законами или иными нормативными правовыми актами, указаны в главе 12 настоящих Правил.

Статья 34. Производственная зона размещения объектов, санитарно-защитная зона которых не превышает размера равного 100 метров

1. Кодовое обозначение – ТП.4.
2. Виды разрешенного использования земельных участков:

№ п/п	Наименование вида разрешенного использования земельного участка	Код
Основные виды разрешенного использования		
1	Предоставление коммунальных услуг	3.1.1
2	Административные здания организаций, обеспечивающих предоставление коммунальных услуг	3.1.2
3	Бытовое обслуживание	3.3
4	Проведение научных исследований	3.9.2
5	Проведение научных испытаний	3.9.3
6	Амбулаторное ветеринарное обслуживание	3.10.1
7	Приюты для животных	3.10.2
8	Деловое управление	4.1
9	Служебные гаражи	4.9

№ п/п	Наименование вида разрешенного использования земельного участка	Код
10	Объекты дорожного сервиса	4.9.1
11	Заправка транспортных средств	4.9.1.1
12	Автомобильные мойки	4.9.1.3
13	Ремонт автомобилей	4.9.1.4
14	Производственная деятельность	6.0
15	Автомобилестроительная промышленность	6.2.1
16	Легкая промышленность	6.3
17	Пищевая промышленность	6.4
18	Строительная промышленность	6.6
19	Энергетика	6.7
20	Связь	6.8
21	Склады	6.9
22	Складские площадки	6.9.1
23	Целлюлозно-бумажная промышленность	6.11
24	Железнодорожные пути	7.1.1
25	Обслуживание железнодорожных перевозок	7.1.2
26	Обслуживание перевозок пассажиров	7.2.2
27	Стоянки транспорта общего пользования	7.2.3
28	Трубопроводный транспорт	7.5
29	Обеспечение внутреннего правопорядка	8.3
30	Земельные участки (территории) общего пользования	12.0
31	Улично-дорожная сеть	12.0.1
32	Благоустройство территории	12.0.2
Условно разрешенные виды использования		
33	Хранение автотранспорта	2.7.1
Вспомогательные виды разрешенного использования		
34	Амбулаторно-поликлиническое обслуживание	3.4.1
35	Общественное питание	4.6.
36	Служебные гаражи	4.9

3. Предельные размеры земельных участков, предельные параметры разрешенного строительства, реконструкции объектов капитального строительства (с учетом положений частей 6, 7 статьи 19 настоящих Правил):

№ п/п	Вид разрешенного использования земельного участка (код)	Предельные значения	
		Минимальные	Максимальные
1	Предельные (минимальные и (или) максимальные) размеры земельных участков, в том числе их площадь, кв. м		
1.1	2.7.1, 3.1.1, 3.1.2, 3.3, 3.9.2, 3.9.3, 3.10.1, 3.10.2, 4.1, 4.9, 4.9.1, 4.9.1.1, 4.9.1.3, 4.9.1.4, 6.0, 6.2.1, 6.3, 6.4, 6.6, 6.7, 6.8, 6.9, 6.9.1, 6.11, 7.1.2, 7.2.2, 7.2.3, 7.5, 8.3, 12.0.2	Не подлежат установлению	
2	Минимальные отступы от границ земельных участков в целях определения мест допустимого размещения зданий, строений, сооружений, за пределами которых запрещено строительство зданий, строений, сооружений, м		

№ п/п	Вид разрешенного использования земельного участка (код)	Предельные значения	
		Минимальные	Максимальные
2.1	2.7.1, 3.1.2, 3.3, 3.4.1, 3.9.2, 3.9.3, 3.10.1, 3.10.2, 4.1, 4.6, 4.9, 4.9.1, 4.9.1.1, 4.9.1.3, 4.9.1.4, 6.0, 6.2.1, 6.3, 6.4, 6.6, 6.7, 6.8, 6.9, 6.11, 7.1.2, 7.2.2	3	
2.2	3.1.1, 7.5, 8.3	Не подлежат установлению	
3	Предельная высота зданий, строений, сооружений, м		
3.1	3.9.2, 3.9.3, 6.0, 6.2.1, 6.3, 6.4, 6.6, 6.7, 6.8, 6.9, 6.11	Не подлежат установлению	24
3.2	2.7.1, 3.1.2, 3.3, 3.4.1, 3.10.1, 3.10.2, 4.1, 4.6, 4.9.1, 4.9.1.1, 4.9.1.4, 7.1.2, 7.2.2	Не подлежат установлению	18
3.3	4.9, 4.9.1.3	Не подлежат установлению	6
3.4	3.1.1, 7.5, 8.3	Не подлежат установлению	
4	Максимальный процент застройки в границах земельного участка, определяемый как отношение суммарной площади земельного участка, которая может быть застроена, ко всей площади земельного участка, %		
4.1	2.7.1, 3.1.2, 3.3, 3.9.2, 3.9.3, 3.10.1, 3.10.2, 4.1, 4.9, 4.9.1, 4.9.1.1, 4.9.1.3, 4.9.1.4, 6.0, 6.2.1, 6.3, 6.4, 6.6, 6.7, 6.8, 6.9, 6.11, 7.1.2, 7.2.2	60	
4.2	3.1.1, 7.5, 8.3	Не подлежат установлению	
5	Максимальная этажность зданий, строений, сооружений		
5.1	2.7.1, 3.9.2, 3.9.3, 4.1	3	
5.2	3.1.2, 3.3, 3.4.1, 3.10.1, 3.10.2, 4.6, 4.9.1, 4.9.1.1, 4.9.1.4	2	
5.3	4.9, 4.9.1.3	1	
5.4	3.1.1, 6.0, 6.2.1, 6.3, 6.4, 6.6, 6.7, 6.8, 6.9, 6.11, 7.1.2, 7.2.2, 7.5, 8.3	Не подлежат установлению	
6	Максимальный размер санитарно-защитной зоны, м	100	

4. Требования к архитектурно-градостроительному облику объекта капитального строительства

Требования в отношении автозаправочных станций в фирменном стиле, производственных объектов (за исключением фасадов производственных объектов, выходящих на территории общего пользования) не устанавливаются.

1) К цветовым решениям объектов капитального строительства:

1.1) К отделке фасадов:

Красная цветовая палитра

Основные пастельные цвета фасадных покрытий (не менее 70% от плоскости фасада):

Дополнительные контрастные цвета декоративных и акцентных элементов фасадных покрытий (не более 30%):

Основные пастельные цвета также применимы для декоративных и акцентных элементов фасадных покрытий.

Зеленая цветовая палитра

Основные пастельные цвета фасадных покрытий (не менее 70% от плоскости фасада):

Дополнительные контрастные цвета декоративных и акцентных элементов фасадных покрытий (не более 30%):

Основные пастельные цвета также применимы для декоративных и акцентных элементов фасадных покрытий.

Синяя цветовая палитра

Основные пастельные цвета фасадных покрытий (не менее 70% от плоскости фасада):

Дополнительные контрастные цвета декоративных и акцентных элементов фасадных покрытий (не более 30%):

Основные пастельные цвета также применимы для декоративных и акцентных элементов фасадных покрытий.

Желтая цветовая палитра

Основные пастельные цвета фасадных покрытий (не менее 70% от плоскости фасада):

Дополнительные контрастные цвета декоративных и акцентных элементов фасадных покрытий (не более 30%):

Основные пастельные цвета также применимы для декоративных и акцентных элементов фасадных покрытий.

Серая цветовая палитра.

Основные пастельные цвета фасадных покрытий (не менее 70% от плоскости фасада):

Дополнительные контрастные цвета декоративных и акцентных элементов фасадных покрытий (не более 30%):

Основные пастельные цвета также применимы для декоративных и акцентных элементов фасадных покрытий.

1.2) К металлическим элементам фасадов (кровля, водостоки, ограждения, двери, стеновые панели из профилированного металлического листа):

2) К отделочным и (или) строительным материалам объектов капитального строительства:

– цоколь – должен выполняться из антивандальных негорючих материалов.

Не допускается:

– окраска поверхностей, облицованных натуральным (природным) камнем;

– использование в качестве отделочных материалов фасадов объектов капитального строительства:

- сайдинга (винилового) и(или) профилированного металлического листа (кроме отдельно стоящих и пристроенных гаражей, предназначенных для хранения автотранспорта, в том числе с разделением на машино-места);
- асбестоцементных листов, самоклеящейся пленки, баннерной ткани, сотового поликарбоната;
- пластика, профилированных металлических листов, асбестоцементных листов (плоские и волнистые), МГЛ-листов для устройства глухой части лоджии или балкона;
- цветного остекления, не соответствующего цветовому решению объекта капитального строительства, искажающего восприятие архитектурно-градостроительного облика объектов капитального строительства и окружающего их пространства, включая объекты и элементы благоустройства.

3) К размещению технического и инженерного оборудования на фасадах и кровлях объектов капитального строительства.

Техническое и инженерное оборудование фасадов объектов капитального строительства включает в себя системы газоснабжения, освещения, связи, телекоммуникации, видеонаблюдения, кондиционирования и вентиляции воздуха.

Техническое и инженерное оборудование должно располагаться с учетом системы композиционных осей фасадов объекта и иметь комплексный характер.

Габариты, форма, цветовое решение технического и инженерного оборудования и декоративных коробов, в которых оно размещается, не должны ухудшать визуальные характеристики объекта.

Не допускается:

– размещение технического и инженерного оборудования на архитектурных элементах и деталях декора, порталах, козырьках, пилонах, консолях, фасадах с отделкой в виде настенной росписи, мозаичного панно, сграффито и иных видов монументального искусства;

– наружная открытая прокладка по фасаду подводящих сетей и иных коммуникаций, прокладка сетей с нарушением пластики фасада;

– размещение технического и инженерного оборудования, выступающего от плоскости фасада более чем на 20 см, на высоте менее 2,5 м от уровня земли или крыльца.

При строительстве объемно-пластическое решение фасада объекта капитального строительства должно предусматривать скрытое размещение наружных блоков систем кондиционирования, вентиляции и их комплексов, скрытую систему водоотведения, либо предусматривать их внутреннее размещение.

При реконструкции объекта капитального строительства:

– размещение дополнительного оборудования должно обеспечивать сохранность отделки фасада либо ее восстановление;

– при открытой прокладке подводящих сетей и иных коммуникаций необходимо располагать их в декоративных коробах, выполненных в цвете фасада. Длина декоративных коробов и их количество на фасаде объекта капитального строительства должны быть минимально возможными, трассировка осуществляться горизонтально, вертикально или параллельно кромке стены;

– при размещении наружных блоков систем кондиционирования и вентиляции на просматриваемых с территорий общего пользования фасадах необходимо применять защитные декоративные решетки, выполненные с учетом архитектурного решения объекта капитального строительства.

4) К подсветке фасадов объектов капитального строительства требования не устанавливаются, кроме случаев, если муниципальным правовым актом муниципального образования – правилами благоустройства территории, урегулированы правила формирования архитектурно-художественной подсветки застройки и объектов капитального строительства. В таких случаях световое решение объекта должно выполняться в соответствии с данным документом.

5) К объемно-пространственным характеристикам объектов капитального строительства:

– главный фасад вновь строящихся зданий должен быть ориентирован на основные элементы улично-дорожной сети;

– здание или сооружение не должно наносить визуальный дискомфорт, а именно близко располагаться к окнам жилых домов и общественно-значимых зданий;

– если проектируемое в целях строительства или реконструкции здание, строение, сооружение располагается на расстоянии 50 метров и менее от границ лесного массива, парка, сквера, водного объекта, индивидуальной, блокированной жилой застройки (далее – объект), его высота должна быть не более половины расстояния до объекта;

– высота отдельно стоящих гаражей (паркингов) при их размещении на расстоянии 25 метров и менее от окон жилых помещений не должна превышать 13 метров;

– открытые стоянки (парковки) автомобилей по длинной стороне должны быть разделены пешеходными зонами (дорожками, проходами) с шагом не более 100 метров.

6) К архитектурно-стилистическим характеристикам объектов капитального строительства:

– входные группы:

• входы в здания должны быть оборудованы навесами и организованы в одной отметке с уровнем земли,

• входы в общественные здания должны быть ориентированы на территории общего пользования или к основному подъезду к зданию или сооружению;

– цоколь – должен быть визуально выделен на фасаде и подчеркивать внешний вид всего здания (может быть расположенным в плоскости стены, западающим или выступающим за плоскость стены);

– первый и цокольный этаж должен быть выполнен из облицовочного, прочного и антивандального материала (без применения штукатурки);

– фасад здания должен быть оборудован скрытыми элементами кондиционирования (в одном цветовом стиле здания). При использовании нескольких цветовых покрытий на площади одного фасада, такие цветовые покрытия должны быть отделены выразительными архитектурными элементами;

– окна, лоджии, балконы должны быть остеклены в едином стиле;

– информационные носители, при оформлении необходимо использовать ровные шрифты, без засечек и декоративных элементов.

Запрещается использовать крышу зданий и сооружений для размещения рекламных конструкций.

5. Ограничения использования земельных участков и объектов капитального строительства, устанавливаемые в соответствии с законодательством Российской Федерации.

Оборот земельных участков осуществляется в соответствии с гражданским законодательством и Земельным кодексом Российской Федерации. Содержание ограничений оборота земельных участков устанавливается Земельным кодексом Российской Федерации, федеральными законами.

Ограничения использования земельных участков и объектов капитального строительства в границах зон с особыми условиями использования территории, установленные федеральными законами или иными нормативными правовыми актами, указаны в главе 12 настоящих Правил.

Статья 35. Производственная зона размещения объектов, в границах которой не предусмотрена организация санитарно-защитных зон в случае необходимости их установления

1. Кодовое обозначение – ТП.5.
2. Виды разрешенного использования земельных участков:

№ п/п	Наименование вида разрешенного использования земельного участка	Код
Основные виды разрешенного использования		
1	Хранение автотранспорта	2.7.1
2	Предоставление коммунальных услуг	3.1.1
3	Административные здания организаций, обеспечивающих предоставление коммунальных услуг	3.1.2

№ п/п	Наименование вида разрешенного использования земельного участка	Код
4	Бытовое обслуживание	3.3
5	Проведение научных исследований	3.9.2
6	Проведение научных испытаний	3.9.3
7	Амбулаторное ветеринарное обслуживание	3.10.1
8	Приюты для животных	3.10.2
9	Деловое управление	4.1
10	Служебные гаражи	4.9
11	Производственная деятельность	6.0
12	Автомобилестроительная промышленность	6.2.1
13	Легкая промышленность	6.3
14	Пищевая промышленность	6.4
15	Строительная промышленность	6.6
16	Энергетика	6.7
17	Связь	6.8
18	Склады	6.9
19	Складские площадки	6.9.1
20	Целлюлозно-бумажная промышленность	6.11
21	Железнодорожные пути	7.1.1
22	Обслуживание железнодорожных перевозок	7.1.2
23	Обслуживание перевозок пассажиров	7.2.2
24	Стоянки транспорта общего пользования	7.2.3
25	Трубопроводный транспорт	7.5
26	Обеспечение внутреннего правопорядка	8.3
27	Земельные участки (территории) общего пользования	12.0
28	Улично-дорожная сеть	12.0.1
29	Благоустройство территории	12.0.2
Условно разрешенные виды использования		
30	Не установлены	–
Вспомогательные виды разрешенного использования		
31	Амбулаторно-поликлиническое обслуживание	3.4.1
32	Общественное питание	4.6.
33	Служебные гаражи	4.9

3. Предельные размеры земельных участков, предельные параметры разрешенного строительства, реконструкции объектов капитального строительства (с учетом положений частей 6, 7 статьи 19 настоящих Правил):

№ п/п	Вид разрешенного использования земельного участка (код)	Предельные значения	
		Минимальные	Максимальные
1	Предельные (минимальные и (или) максимальные) размеры земельных участков, в том числе их площадь, кв. м		
1.1	2.7.1, 3.1.1, 3.3, 3.9.2, 3.9.3, 3.10.1, 3.10.2, 4.1, 4.9, 6.0, 6.2.1, 6.3, 6.4, 6.6, 6.7, 6.8, 6.9, 6.9.1, 6.11, 7.1.2, 7.2.2,	Не подлежат установлению	

№ п/п	Вид разрешенного использования земельного участка (код)	Предельные значения	
		Минимальные	Максимальные
	7.2.3, 7.5, 8.3, 12.0.2		
2	Минимальные отступы от границ земельных участков в целях определения мест допустимого размещения зданий, строений, сооружений, за пределами которых запрещено строительство зданий, строений, сооружений, м		
2.1	2.7.1, 3.1.2, 3.3, 3.4.1, 3.9.2, 3.9.3, 3.10.1, 3.10.2, 4.1, 4.6, 4.9, 6.0, 6.2.1, 6.3, 6.4, 6.6, 6.7, 6.8, 6.9, 6.11, 7.1.2, 7.2.2	3	
2.2	3.1.1, 7.5, 8.3	Не подлежат установлению	
3	Предельная высота зданий, строений, сооружений, м		
3.1	3.9.2, 3.9.3, 6.0, 6.2.1, 6.3, 6.4, 6.6, 6.7, 6.8, 6.9, 6.11	Не подлежат установлению	18
3.2	2.7.1, 3.1.2, 3.3, 3.4.1, 3.10.1, 3.10.2, 4.1, 4.6, 7.1.2, 7.2.2	Не подлежат установлению	12
3.3	4.9	Не подлежат установлению	6
3.4	3.1.1, 7.5, 8.3	Не подлежат установлению	
4	Максимальный процент застройки в границах земельного участка, определяемый как отношение суммарной площади земельного участка, которая может быть застроена, ко всей площади земельного участка, %		
4.1	2.7.1, 3.1.2, 3.3, 3.9.2, 3.9.3, 3.10.1, 3.10.2, 4.1, 4.9, 6.0, 6.2.1, 6.3, 6.4, 6.6, 6.7, 6.8, 6.9, 6.11, 7.1.2, 7.2.2	80	
4.2	3.1.1, 7.5, 8.3	Не подлежат установлению	
5	Максимальная этажность зданий, строений, сооружений		
5.1	2.7.1, 3.9.2, 3.9.3, 4.1	3	
5.2	3.1.2, 3.3, 3.4.1, 3.10.1, 3.10.2, 4.6	2	
5.3	4.9	1	
5.4	3.1.1, 6.0, 6.2.1, 6.3, 6.4, 6.6, 6.7, 6.8, 6.9, 6.11, 7.1.2, 7.2.2, 7.5, 8.3	Не подлежат установлению	
6	Максимальный размер санитарно-защитной зоны, м	50	

4. Требования к архитектурно-градостроительному облику объекта капитального строительства:

Требования в отношении производственных объектов (за исключением фасадов производственных объектов, выходящих на территории общего пользования) не устанавливаются.

1) К цветовым решениям объектов капитального строительства:

1.1) К отделке фасадов:

Красная цветовая палитра

Основные пастельные цвета фасадных покрытий (не менее 70% от плоскости фасада):

Дополнительные контрастные цвета декоративных и акцентных элементов фасадных покрытий (не более 30%):

Основные пастельные цвета также применимы для декоративных и акцентных элементов фасадных покрытий.

Зеленая цветовая палитра

Основные пастельные цвета фасадных покрытий (не менее 70% от плоскости фасада):

Дополнительные контрастные цвета декоративных и акцентных элементов фасадных покрытий (не более 30%):

Основные пастельные цвета также применимы для декоративных и акцентных элементов фасадных покрытий.

Синяя цветовая палитра

Основные пастельные цвета фасадных покрытий (не менее 70% от плоскости фасада):

Дополнительные контрастные цвета декоративных и акцентных элементов фасадных покрытий (не более 30%):

Основные пастельные цвета также применимы для декоративных и акцентных элементов фасадных покрытий.

Желтая цветовая палитра

Основные пастельные цвета фасадных покрытий (не менее 70% от плоскости фасада):

Дополнительные контрастные цвета декоративных и акцентных элементов фасадных покрытий (не более 30%):

Основные пастельные цвета также применимы для декоративных и акцентных элементов фасадных покрытий.

Серая цветовая палитра.

Основные пастельные цвета фасадных покрытий (не менее 70% от плоскости фасада):

Дополнительные контрастные цвета декоративных и акцентных элементов фасадных покрытий (не более 30%):

Основные пастельные цвета также применимы для декоративных и акцентных элементов фасадных покрытий.

1.2) К металлическим элементам фасадов (кровля, водостоки, ограждения, двери, стеновые панели из профилированного металлического листа):

2) К отделочным и (или) строительным материалам объектов капитального строительства:

– цоколь – должен выполняться из антивандальных негорючих материалов.

Не допускается:

– окраска поверхностей, облицованных натуральным (природным) камнем;

– использование в качестве отделочных материалов фасадов объектов капитального строительства:

• сайдинга (винилового) и(или) профилированного металлического листа (кроме отдельно стоящих и пристроенных гаражей, предназначенных для хранения автотранспорта, в том числе с разделением на машино-места);

• асбестоцементных листов, самоклеящейся пленки, баннерной ткани, сотового поликарбоната;

• пластика, профилированных металлических листов, асбестоцементных листов (плоские и волнистые), МГЛ-листов для устройства глухой части лоджии или балкона;

• цветного остекления, не соответствующего цветовому решению объекта капитального строительства, искажающего восприятие архитектурно-градостроительного облика объектов капитального строительства и окружающего их пространства, включая объекты и элементы благоустройства.

3) К размещению технического и инженерного оборудования на фасадах и кровлях объектов капитального строительства.

Техническое и инженерное оборудование фасадов объектов капитального строительства включает в себя системы газоснабжения, освещения, связи, телекоммуникации, видеонаблюдения, кондиционирования и вентиляции воздуха.

Техническое и инженерное оборудование должно располагаться с учетом системы композиционных осей фасадов объекта и иметь комплексный характер.

Габариты, форма, цветовое решение технического и инженерного оборудования и декоративных коробов, в которых оно размещается, не должны ухудшать визуальные характеристики объекта.

Не допускается:

– размещение технического и инженерного оборудования на архитектурных элементах и деталях декора, порталах, козырьках, пилонах, консолях, фасадах с отделкой в виде настенной росписи, мозаичного панно, сграффито и иных видов монументального искусства;

– наружная открытая прокладка по фасаду подводящих сетей и иных коммуникаций, прокладка сетей с нарушением пластики фасада;

– размещение технического и инженерного оборудования, выступающего от плоскости фасада более чем на 20 см, на высоте менее 2,5 м от уровня земли или крыльца.

При строительстве объемно-пластическое решение фасада объекта капитального строительства должно предусматривать скрытое размещение наружных блоков систем кондиционирования, вентиляции и их комплексов, скрытую систему водоотведения, либо предусматривать их внутреннее размещение.

При реконструкции объекта капитального строительства:

– размещение дополнительного оборудования должно обеспечивать сохранность отделки фасада либо ее восстановление;

– при открытой прокладке подводящих сетей и иных коммуникаций необходимо располагать их в декоративных коробах, выполненных в цвете фасада. Длина декоративных коробов и их количество на фасаде объекта капитального строительства должны быть минимально возможными, трассировка осуществляться горизонтально, вертикально или параллельно кромке стены;

– при размещении наружных блоков систем кондиционирования и вентиляции на просматриваемых с территорий общего пользования фасадах необходимо применять защитные декоративные решетки, выполненные с учетом архитектурного решения объекта капитального строительства.

4) К подсветке фасадов объектов капитального строительства требования не устанавливаются, кроме случаев, если муниципальным правовым актом муниципального образования – правилами благоустройства территории, урегулированы правила формирования архитектурно-художественной подсветки застройки и объектов капитального строительства. В таких случаях световое решение объекта должно выполняться в соответствии с данным документом.

5) К объемно-пространственным характеристикам объектов капитального строительства:

– главный фасад вновь строящихся зданий должен быть ориентирован на основные элементы улично-дорожной сети;

– здание или сооружение не должно наносить визуальный дискомфорт, а именно близко располагаться к окнам жилых домов и общественно-значимых зданий;

– если проектируемое в целях строительства или реконструкции здание, строение, сооружение располагается на расстоянии 50 метров и менее от границ лесного массива, парка, сквера, водного объекта, индивидуальной, блокированной жилой застройки (далее – объект), его высота должна быть не более половины расстояния до объекта;

– высота отдельно стоящих гаражей (паркингов) при их размещении на расстоянии 25 метров и менее от окон жилых помещений не должна превышать 13 метров;

– открытые стоянки (парковки) автомобилей по длинной стороне должны быть разделены пешеходными зонами (дорожками, проходами) с шагом не более 100 метров.

6) К архитектурно-стилистическим характеристикам объектов капитального строительства:

– входные группы:

• входы в здания должны быть оборудованы навесами и организованы в одной отметке с уровнем земли,

• входы в общественные здания должны быть ориентированы на территории общего пользования или к основному подъезду к зданию или сооружению;

– цоколь – должен быть визуально выделен на фасаде и подчеркивать внешний вид всего здания (может быть расположенным в плоскости стены, западающим или выступающим за плоскость стены);

– первый и цокольный этаж должен быть выполнен из облицовочного, прочного и антивандального материала (без применения штукатурки);

– фасад здания должен быть оборудован скрытыми элементами кондиционирования (в одном цветовом стиле здания). При использовании нескольких цветовых покрытий на площади одного фасада, такие цветовые покрытия должны быть отделены выразительными архитектурными элементами;

– окна, лоджии, балконы должны быть остеклены в едином стиле;

– информационные носители, при оформлении необходимо использовать ровные шрифты, без засечек и декоративных элементов.

Запрещается использовать крышу зданий и сооружений для размещения рекламных конструкций.

5. Ограничения использования земельных участков и объектов капитального строительства, устанавливаемые в соответствии с законодательством Российской Федерации.

Оборот земельных участков осуществляется в соответствии с гражданским законодательством и Земельным кодексом Российской Федерации. Содержание ограничений оборота земельных участков устанавливается Земельным кодексом Российской Федерации, федеральными законами.

Ограничения использования земельных участков и объектов капитального строительства в границах зон с особыми условиями использования территории, установленные федеральными законами или иными нормативными правовыми актами, указаны в главе 12 настоящих Правил.

Статья 36. Зона инженерной инфраструктуры

1. Кодовое обозначение – ТИ.1.
2. Виды разрешенного использования земельных участков:

№ п/п	Наименование вида разрешенного использования земельного участка	Код
Основные виды разрешенного использования		
1	Предоставление коммунальных услуг	3.1.1
2	Энергетика	6.7
3	Связь	6.8
4	Трубопроводный транспорт	7.5
5	Земельные участки (территории) общего пользования	12.0
6	Улично-дорожная сеть	12.0.1

№ п/п	Наименование вида разрешенного использования земельного участка	Код
7	Благоустройство территории	12.0.2
Условно разрешенные виды использования		
8	Хранение автотранспорта	2.7.1
9	Размещение гаражей для собственных нужд	2.7.2
10	Заправка транспортных средств	4.9.1.1
11	Автомобильные мойки	4.9.1.3
12	Ремонт автомобилей	4.9.1.4
Вспомогательные виды разрешенного использования		
13	Не установлены	–

3. Предельные размеры земельных участков, предельные параметры разрешенного строительства, реконструкции объектов капитального строительства (с учетом положений частей 6, 7 статьи 22 настоящих Правил):

№ п/п	Вид разрешенного использования земельного участка (код)	Предельные значения	
		Минимальные	Максимальные
1	Предельные (минимальные и (или) максимальные) размеры земельных участков, в том числе их площадь, кв. м		
1.1	2.7.1, 4.9.1.1, 4.9.1.3, 4.9.1.4	Не подлежат установлению	2000
1.2	2.7.2	12	25
1.3	3.1.1, 6.7, 6.8, 7.5, 12.0.2	Не подлежат установлению	
2	Минимальные отступы от границ земельных участков в целях определения мест допустимого размещения зданий, строений, сооружений, за пределами которых запрещено строительство зданий, строений, сооружений, м		
2.1	2.7.1, 4.9.1.1, 4.9.1.3, 4.9.1.4	3	
2.2	2.7.2, 3.1.1, 6.7, 6.8, 7.5	Не подлежат установлению	
3	Предельная высота зданий, строений, сооружений, м		
3.1	2.7.1, 4.9.1.1, 4.9.1.3, 4.9.1.4	Не подлежат установлению	9
3.2	2.7.2	Не подлежат установлению	4
3.3	3.1.1, 6.7, 6.8, 7.5	Не подлежат установлению	
4	Максимальный процент застройки в границах земельного участка, определяемый как отношение суммарной площади земельного участка, которая может быть застроена, ко всей площади земельного участка, %		
4.1	2.7.1	80	
4.2	4.9.1.1, 4.9.1.3, 4.9.1.4	60	
4.3	2.7.2, 3.1.1, 6.7, 6.8, 7.5	Не подлежат установлению	
5	Максимальная этажность зданий, строений, сооружений		
5.1	2.7.2	1	
5.2	2.7.1, 3.1.1, 4.9.1.1, 4.9.1.3, 4.9.1.4, 6.7, 6.8, 7.5	Не подлежат установлению	

4. Ограничения использования земельных участков и объектов капитального строительства, устанавливаемые в соответствии с законодательством Российской Федерации.

Оборот земельных участков осуществляется в соответствии с гражданским законодательством и Земельным кодексом Российской Федерации. Содержание ограничений оборота земельных участков устанавливается Земельным кодексом Российской Федерации, федеральными законами.

Ограничения использования земельных участков и объектов капитального строительства в границах зон с особыми условиями использования территории, установленные федеральными законами или иными нормативными правовыми актами, указаны в главе 12 настоящих Правил.

Статья 37. Зона инфраструктуры автомобильного транспорта

1. Кодовое обозначение – ТТ.1.
2. Виды разрешенного использования земельных участков:

№ п/п	Наименование вида разрешенного использования земельного участка	Код
Основные виды разрешенного использования		
1	Хранение автотранспорта	2.7.1
2	Предоставление коммунальных услуг	3.1.1
3	Служебные гаражи	4.9
4	Заправка транспортных средств	4.9.1.1
5	Размещение автомобильных дорог	7.2.1
6	Обслуживание перевозок пассажиров	7.2.2
7	Стоянки транспорта общего пользования	7.2.3
8	Земельные участки (территории) общего пользования	12.0
9	Улично-дорожная сеть	12.0.1
10	Благоустройство территории	12.0.2
Условно разрешенные виды использования		
11	Ремонт автомобилей	4.9.1.4
Вспомогательные виды разрешенного использования		
12	Не установлены	–

3. Предельные размеры земельных участков, предельные параметры разрешенного строительства, реконструкции объектов капитального строительства (с учетом положений частей 6, 7 статьи 19 настоящих Правил):

№ п/п	Вид разрешенного использования земельного участка (код)	Предельные значения	
		Минимальные	Максимальные
1	Предельные (минимальные и (или) максимальные) размеры земельных участков, в том числе их площадь, кв. м		
1.1	4.9.1.4	Не подлежат установлению	2000
1.2	2.7.1, 3.1.1, 4.9, 4.9.1.1, 7.2.2, 7.2.3, 12.0.2	Не подлежат установлению	

№ п/п	Вид разрешенного использования земельного участка (код)	Предельные значения	
		Минимальные	Максимальные
2	Минимальные отступы от границ земельных участков в целях определения мест допустимого размещения зданий, строений, сооружений, за пределами которых запрещено строительство зданий, строений, сооружений, м		
2.1	2.7.1, 4.9, 4.9.1.1, 4.9.1.4, 7.2.2	3	
2.2	3.1.1	Не подлежат установлению	
3	Предельная высота зданий, строений, сооружений, м		
3.1	2.7.1, 4.9, 7.2.2	Не подлежат установлению	9
3.2	4.9.1.1, 4.9.1.4	Не подлежат установлению	6
3.3	3.1.1	Не подлежат установлению	
4	Максимальный процент застройки в границах земельного участка, определяемый как отношение суммарной площади земельного участка, которая может быть застроена, ко всей площади земельного участка, %		
4.1	2.7.1	80	
4.2	4.9, 4.9.1.1, 4.9.1.4, 7.2.2	60	
4.3	3.1.1	Не подлежат установлению	

4. Требования к архитектурно-градостроительному облику объекта капитального строительства:

Требования в отношении автозаправочных станций в фирменном стиле не устанавливаются.

1) К цветовым решениям объектов капитального строительства:

1.1) К отделке фасадов:

Красная цветовая палитра

Основные пастельные цвета фасадных покрытий (не менее 70% от плоскости фасада):

Дополнительные контрастные цвета декоративных и акцентных элементов фасадных покрытий (не более 30%):

Основные пастельные цвета также применимы для декоративных и акцентных элементов фасадных покрытий.

Зеленая цветовая палитра

Основные пастельные цвета фасадных покрытий (не менее 70% от плоскости фасада):

Дополнительные контрастные цвета декоративных и акцентных элементов фасадных покрытий (не более 30%):

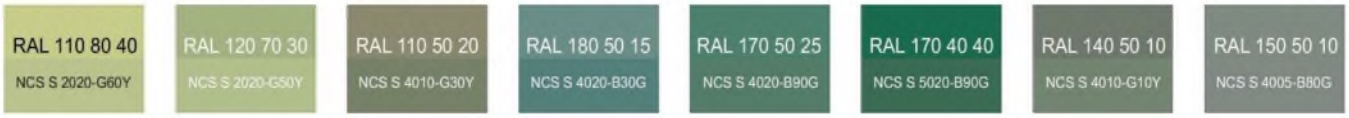

Основные пастельные цвета также применимы для декоративных и акцентных элементов фасадных покрытий.

Синяя цветовая палитра

Основные пастельные цвета фасадных покрытий (не менее 70% от плоскости фасада):

Дополнительные контрастные цвета декоративных и акцентных элементов фасадных покрытий (не более 30%):

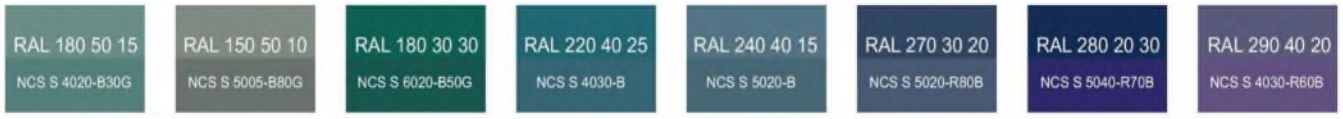

Основные пастельные цвета также применимы для декоративных и акцентных элементов фасадных покрытий.

Желтая цветовая палитра

Основные пастельные цвета фасадных покрытий (не менее 70% от плоскости фасада):

Дополнительные контрастные цвета декоративных и акцентных элементов фасадных покрытий (не более 30%):

Основные пастельные цвета также применимы для декоративных и акцентных элементов фасадных покрытий.

Серая цветовая палитра.

Основные пастельные цвета фасадных покрытий (не менее 70% от плоскости фасада):

Дополнительные контрастные цвета декоративных и акцентных элементов фасадных покрытий (не более 30%):

Основные пастельные цвета также применимы для декоративных и акцентных элементов фасадных покрытий.

1.2) К металлическим элементам фасадов (кровля, водостоки, ограждения, двери, стеновые панели из профилированного металлического листа):

2) К отделочным и (или) строительным материалам объектов капитального строительства:

– цоколь – должен выполняться из антивандальных негорючих материалов.

Не допускается:

– окраска поверхностей, облицованных натуральным (природным) камнем;

– использование в качестве отделочных материалов фасадов объектов капитального строительства:

• сайдинга (винилового) и(или) профилированного металлического листа (кроме отдельно стоящих и пристроенных гаражей, предназначенных для хранения автотранспорта, в том числе с разделением на машино-места);

• асбестоцементных листов, самоклеящейся пленки, баннерной ткани, сотового поликарбоната;

• пластика, профилированных металлических листов, асбестоцементных листов (плоские и волнистые), МГЛ-листов для устройства глухой части лоджии или балкона;

• цветного остекления, не соответствующего цветовому решению объекта капитального строительства, искажающего восприятие архитектурно-градостроительного облика объектов капитального строительства и окружающего их пространства, включая объекты и элементы благоустройства.

3) К размещению технического и инженерного оборудования на фасадах и кровлях объектов капитального строительства.

Техническое и инженерное оборудование фасадов объектов капитального строительства включает в себя системы газоснабжения, освещения, связи, телекоммуникации, видеонаблюдения, кондиционирования и вентиляции воздуха.

Техническое и инженерное оборудование должно располагаться с учетом системы композиционных осей фасадов объекта и иметь комплексный характер.

Габариты, форма, цветовое решение технического и инженерного оборудования и декоративных коробов, в которых оно размещается, не должны ухудшать визуальные характеристики объекта.

Не допускается:

– размещение технического и инженерного оборудования на архитектурных элементах и деталях декора, порталах, козырьках, пилонах, консолях, фасадах с отделкой в виде настенной росписи, мозаичного панно, сграффито и иных видов монументального искусства;

– наружная открытая прокладка по фасаду подводящих сетей и иных коммуникаций, прокладка сетей с нарушением пластики фасада;

– размещение технического и инженерного оборудования, выступающего от плоскости фасада более чем на 20 см, на высоте менее 2,5 м от уровня земли или крыльца.

При строительстве объемно-пластическое решение фасада объекта капитального строительства должно предусматривать скрытое размещение наружных блоков систем кондиционирования, вентиляции и их комплексов, скрытую систему водоотведения, либо предусматривать их внутреннее размещение.

При реконструкции объекта капитального строительства:

– размещение дополнительного оборудования должно обеспечивать сохранность отделки фасада либо ее восстановление;

– при открытой прокладке подводящих сетей и иных коммуникаций необходимо располагать их в декоративных коробах, выполненных в цвете фасада. Длина декоративных коробов и их количество на фасаде объекта капитального строительства должны быть минимально возможными, трассировка осуществляться горизонтально, вертикально или параллельно кромке стены;

– при размещении наружных блоков систем кондиционирования и вентиляции на просматриваемых с территорий общего пользования фасадах необходимо применять защитные декоративные решетки, выполненные с учетом архитектурного решения объекта капитального строительства.

4) К подсветке фасадов объектов капитального строительства требования не устанавливаются, кроме случаев, если муниципальным правовым актом муниципального образования – правилами благоустройства территории, урегулированы правила формирования архитектурно-художественной подсветки застройки и объектов капитального строительства. В таких случаях световое решение объекта должно выполняться в соответствии с данным документом.

5) К объемно-пространственным характеристикам объектов капитального строительства:

– главный фасад вновь строящихся зданий должен быть ориентирован на основные элементы улично-дорожной сети;

– здание или сооружение не должно наносить визуальный дискомфорт, а именно близко располагаться к окнам жилых домов и общественно-значимых зданий;

– если проектируемое в целях строительства или реконструкции здание, строение, сооружение располагается на расстоянии 50 метров и менее от границ лесного массива, парка, сквера, водного объекта, индивидуальной, блокированной жилой застройки (далее – объект), его высота должна быть не более половины расстояния до объекта;

– высота отдельно стоящих гаражей (паркингов) при их размещении на расстоянии 25 метров и менее от окон жилых помещений не должна превышать 13 метров;

– открытые стоянки (парковки) автомобилей по длинной стороне должны быть разделены пешеходными зонами (дорожками, проходами) с шагом не более 100 метров.

6) К архитектурно-стилистическим характеристикам объектов капитального строительства:

– входные группы:

• входы в здания должны быть оборудованы навесами и организованы в одной отметке с уровнем земли,

• входы в общественные здания должны быть ориентированы на территории общего пользования или к основному подъезду к зданию или сооружению;

– цоколь – должен быть визуально выделен на фасаде и подчеркивать внешний вид всего здания (может быть расположенным в плоскости стены, западающим или выступающим за плоскость стены);

– первый и цокольный этаж должен быть выполнен из облицовочного, прочного и антивандального материала (без применения штукатурки);

– фасад здания должен быть оборудован скрытыми элементами кондиционирования (в одном цветовом стиле здания). При использовании нескольких цветовых покрытий на площади одного фасада, такие цветовые покрытия должны быть отделены выразительными архитектурными элементами;

– окна, лоджии, балконы должны быть остеклены в едином стиле;

– информационные носители, при оформлении необходимо использовать ровные шрифты, без засечек и декоративных элементов.

Запрещается использовать крышу зданий и сооружений для размещения рекламных конструкций.

5. Ограничения использования земельных участков и объектов капитального строительства, устанавливаемые в соответствии с законодательством Российской Федерации.

Оборот земельных участков осуществляется в соответствии с гражданским законодательством и Земельным кодексом Российской Федерации. Содержание ограничений оборота земельных участков устанавливается Земельным кодексом Российской Федерации, федеральными законами.

Ограничения использования земельных участков и объектов капитального строительства в границах зон с особыми условиями использования территории, установленные федеральными законами или иными нормативными правовыми актами, указаны в главе 12 настоящих Правил.

Статья 38. Зона сельскохозяйственного использования

1. Кодовое обозначение – ТСХ.1.
2. Виды разрешенного использования земельных участков:

№ п/п	Наименование вида разрешенного использования земельного участка	Код
Основные виды разрешенного использования		
1	Овощеводство	1.3
2	Сенокошение	1.19
3	Предоставление коммунальных услуг	3.1.1
Условно разрешенные виды использования		
4	Не установлены	–
Вспомогательные виды разрешенного использования		
5	Не установлены	–

3. Предельные размеры земельных участков, предельные параметры разрешенного строительства, реконструкции объектов капитального строительства (с учетом положений частей 6, 7 статьи 19 настоящих Правил):

№ п/п	Вид разрешенного использования земельного участка (код)	Предельные значения	
		Минимальные	Максимальные
1	Предельные (минимальные и (или) максимальные) размеры земельных участков, в том числе их площадь, кв. м		
1.1	3.1.1	Не подлежат установлению	
2	Минимальные отступы от границ земельных участков в целях определения мест допустимого размещения зданий, строений, сооружений, за пределами которых запрещено строительство зданий, строений, сооружений, м		
2.1	3.1.1	Не подлежат установлению	
3	Предельная высота зданий, строений, сооружений, м		
3.1	3.1.1	Не подлежат установлению	
4	Максимальный процент застройки в границах земельного участка, определяемый как отношение суммарной площади земельного участка, которая может быть застроена, ко всей площади земельного участка, %		
4.1	3.1.1	Не подлежат установлению	

4. Ограничения использования земельных участков и объектов капитального строительства, устанавливаемые в соответствии с законодательством Российской Федерации.

Оборот земельных участков осуществляется в соответствии с гражданским законодательством и Земельным кодексом Российской Федерации. Содержание ограничений оборота земельных участков устанавливается Земельным кодексом Российской Федерации, федеральными законами.

Ограничения использования земельных участков и объектов капитального строительства в границах зон с особыми условиями использования территории, установленные федеральными законами или иными нормативными правовыми актами, указаны в главе 12 настоящих Правил.

Статья 39. Зона садоводческих некоммерческих товариществ

1. Кодовое обозначение – ТСХ.2.
2. Виды разрешенного использования земельных участков:

№ п/п	Наименование вида разрешенного использования земельного участка	Код
Основные виды разрешенного использования		
1	Предоставление коммунальных услуг	3.1.1
2	Земельные участки общего назначения	13.0
3	Ведение садоводства	13.2
Условно разрешенные виды использования		
4	Магазины	4.4
Вспомогательные виды разрешенного использования		
5	Не установлены	–

3. Предельные размеры земельных участков, предельные параметры разрешенного строительства, реконструкции объектов капитального строительства (с учетом положений частей 6, 7 статьи 19 настоящих Правил):

№ п/п	Вид разрешенного использования земельного участка (код)	Предельные значения	
		Минимальные	Максимальные
1	Предельные (минимальные и (или) максимальные) размеры земельных участков, в том числе их площадь, кв. м		
1.1	4.4	Не подлежат установлению	1200
1.2	13.0	100	Не подлежат установлению
1.3	13.2 <*>	600	1200
1.4	3.1.1	Не подлежат установлению	
2	Минимальные отступы от границ земельных участков в целях определения мест допустимого размещения зданий, строений, сооружений, за пределами которых запрещено строительство зданий, строений, сооружений, м		
2.1	13.0, 13.2	3	
2.2	4.4	4	

№ п/п	Вид разрешенного использования земельного участка (код)	Предельные значения	
		Минимальные	Максимальные
2.3	3.1.1	Не подлежат установлению	
3	Предельная высота зданий, строений, сооружений, м		
3.1	3.1.1,4.4, 13.0, 13.2	Не подлежат установлению	
4	Максимальный процент застройки в границах земельного участка, определяемый как отношение суммарной площади земельного участка, которая может быть застроена, ко всей площади земельного участка, %		
4.1	4.4	60	
4.2	13.2	40	
4.3	3.1.1, 13.0	Не подлежат установлению	
5	Максимальная этажность зданий, строений, сооружений		
5.1	4.4, 13.0	1	
5.2	13.2	2	
5.3	3.1.1	Не подлежат установлению	
<*> Максимальная площадь земельного участка для предоставления садоводческому товариществу с последующей подготовкой документации по планировке территории – 50000 кв. м			

4. Ограничения использования земельных участков и объектов капитального строительства, устанавливаемые в соответствии с законодательством Российской Федерации.

Оборот земельных участков осуществляется в соответствии с гражданским законодательством и Земельным кодексом Российской Федерации. Содержание ограничений оборота земельных участков устанавливается Земельным кодексом Российской Федерации, федеральными законами.

Ограничения использования земельных участков и объектов капитального строительства в границах зон с особыми условиями использования территории, установленные федеральными законами или иными нормативными правовыми актами, указаны в главе 12 настоящих Правил.

Статья 40. Зона огороднических некоммерческих товариществ

1. Кодовое обозначение – ТСХ.3.
2. Виды разрешенного использования земельных участков:

№ п/п	Наименование вида разрешенного использования земельного участка	Код
Основные виды разрешенного использования		
1	Земельные участки (территории) общего пользования	12.0
2	Улично-дорожная сеть	12.0.1
3	Благоустройство территории	12.0.2
4	Земельные участки общего назначения	13.0
5	Ведение огородничества	13.1
Условно разрешенные виды использования		
6	Не установлены	–

№ п/п	Наименование вида разрешенного использования земельного участка	Код
Вспомогательные виды разрешенного использования		
7	Не установлены	–

3. Предельные размеры земельных участков, предельные параметры разрешенного строительства, реконструкции объектов капитального строительства (с учетом положений частей 6, 7 статьи 19 настоящих Правил):

№ п/п	Вид разрешенного использования земельного участка (код)	Предельные значения	
		Минимальные	Максимальные
1	Предельные (минимальные и (или) максимальные) размеры земельных участков, в том числе их площадь, кв. м		
1.1	13.1	100	1000
1.2	12.0.2, 13.0	Не подлежат установлению	
2	Минимальные отступы от границ земельных участков в целях определения мест допустимого размещения зданий, строений, сооружений, за пределами которых запрещено строительство зданий, строений, сооружений, м		
2.1	13.0	Не подлежат установлению	
3	Предельная высота зданий, строений, сооружений, м		
3.1	13.0	Не подлежат установлению	
4	Максимальный процент застройки в границах земельного участка, определяемый как отношение суммарной площади земельного участка, которая может быть застроена, ко всей площади земельного участка, %		
4.1	13.0	Не подлежат установлению	

4. Ограничения использования земельных участков и объектов капитального строительства, устанавливаемые в соответствии с законодательством Российской Федерации.

Оборот земельных участков осуществляется в соответствии с гражданским законодательством и Земельным кодексом Российской Федерации. Содержание ограничений оборота земельных участков устанавливается Земельным кодексом Российской Федерации, федеральными законами.

Ограничения использования земельных участков и объектов капитального строительства в границах зон с особыми условиями использования территории, установленные федеральными законами или иными нормативными правовыми актами, указаны в главе 12 настоящих Правил.

Статья 41. Зона озелененных территорий общего пользования

1. Кодовое обозначение – ТР.1.
2. Виды разрешенного использования земельных участков:

№ п/п	Наименование вида разрешенного использования земельного участка	Код
Основные виды разрешенного использования		
1	Предоставление коммунальных услуг	3.1.1
2	Площадки для занятий спортом	5.1.3
3	Водный спорт	5.1.5
4	Природно-познавательный туризм	5.2

№ п/п	Наименование вида разрешенного использования земельного участка	Код
5	Охота и рыбалка	5.3
6	Причалы для маломерных судов	5.4
7	Земельные участки (территории) общего пользования	12.0
8	Улично-дорожная сеть	12.0.1
9	Благоустройство территории	12.0.2
Условно разрешенные виды использования		
10	Не установлены	–
Вспомогательные виды разрешенного использования		
11	Не установлены	–

3. Предельные размеры земельных участков, предельные параметры разрешенного строительства, реконструкции объектов капитального строительства (с учетом положений частей 6, 7 статьи 19 настоящих Правил):

№ п/п	Вид разрешенного использования земельного участка (код)	Предельные значения	
		Минимальные	Максимальные
5	Предельные (минимальные и (или) максимальные) размеры земельных участков, в том числе их площадь, кв. м		
1.2	3.1.1, 5.1.3, 5.1.5, 5.2, 5.3, 5.4, 12.0.2	Не подлежат установлению	
6	Минимальные отступы от границ земельных участков в целях определения мест допустимого размещения зданий, строений, сооружений, за пределами которых запрещено строительство зданий, строений, сооружений, м		
2.2	3.1.1, 5.1.5, 5.3, 5.4	Не подлежат установлению	
7	Предельная высота зданий, строений, сооружений, м		
3.2	3.1.1, 5.1.5, 5.3, 5.4	Не подлежат установлению	
8	Максимальный процент застройки в границах земельного участка, определяемый как отношение суммарной площади земельного участка, которая может быть застроена, ко всей площади земельного участка, %		
4.2	3.1.1, 5.1.5, 5.3, 5.4	Не подлежат установлению	

4. Ограничения использования земельных участков и объектов капитального строительства, устанавливаемые в соответствии с законодательством Российской Федерации.

Оборот земельных участков осуществляется в соответствии с гражданским законодательством и Земельным кодексом Российской Федерации. Содержание ограничений оборота земельных участков устанавливается Земельным кодексом Российской Федерации, федеральными законами.

Ограничения использования земельных участков и объектов капитального строительства в границах зон с особыми условиями использования территории, установленные федеральными законами или иными нормативными правовыми актами, указаны в главе 12 настоящих Правил.

Статья 42. Зона рекреационного назначения

1. Кодовое обозначение – ТР.2.
2. Виды разрешенного использования земельных участков:

№ п/п	Наименование вида разрешенного использования земельного участка	Код
Основные виды разрешенного использования		
1	Предоставление коммунальных услуг	3.1.1
2	Парки культуры и отдыха	3.6.2
3	Обеспечение спортивно-зрелищных мероприятий	5.1.1
4	Обеспечение занятий спортом в помещениях	5.1.2
5	Площадки для занятий спортом	5.1.3
6	Оборудованные площадки для занятий спортом	5.1.4
7	Водный спорт	5.1.5
8	Природно-познавательный туризм	5.2
9	Охота и рыбалка	5.3
10	Причалы для маломерных судов	5.4
11	Благоустройство территории	12.0.2
Условно разрешенные виды использования		
12	Не установлены	–
Вспомогательные виды разрешенного использования		
13	Не установлены	–

3. Предельные размеры земельных участков, предельные параметры разрешенного строительства, реконструкции объектов капитального строительства (с учетом положений частей 6, 7 статьи 19 настоящих Правил):

№ п/п	Вид разрешенного использования земельного участка (код)	Предельные значения	
		Минимальные	Максимальные
1	Предельные (минимальные и (или) максимальные) размеры земельных участков, в том числе их площадь, кв. м		
1.1	3.1.1, 3.6.2, 5.1.1, 5.1.2, 5.1.3, 5.1.4, 5.1.5, 5.2, 5.3, 5.4, 12.0.2	Не подлежат установлению	
2	Минимальные отступы от границ земельных участков в целях определения мест допустимого размещения зданий, строений, сооружений, за пределами которых запрещено строительство зданий, строений, сооружений, м		
2.1	3.6.2, 5.1.1, 5.1.2, 5.1.4, 5.1.5, 5.3	3	
2.2	3.1.1, 5.4	Не подлежат установлению	
3	Предельная высота зданий, строений, сооружений, м		
3.1	5.1.1, 5.1.2	Не подлежат установлению	18
3.2	3.6.2, 5.1.4, 5.1.5, 5.3, 5.4	Не подлежат установлению	15
3.3	3.1.1	Не подлежат установлению	
4	Максимальный процент застройки в границах земельного участка, определяемый как отношение суммарной площади земельного участка, которая может быть застроена, ко всей площади земельного участка, %		
4.1	3.6.2, 5.1.1, 5.1.2, 5.1.4, 5.1.5	30	
4.2	3.1.1, 5.3, 5.4	Не подлежат установлению	
5	Максимальная этажность зданий, строений, сооружений		

№ п/п	Вид разрешенного использования земельного участка (код)	Предельные значения	
		Минимальные	Максимальные
5.1	3.6.2, 5.1.1, 5.1.2, 5.1.4, 5.1.5, 5.3, 5.4	1	
5.2	3.1.1	Не подлежат установлению	
6	Требования к ограждению земельного участка		
6.1	Максимальная высота ограждений земельного участка, м		
6.1.1	3.6.2, 5.1.1, 5.1.2, 5.1.4, 5.1.5	1,8	
6.1.2	3.1.1	Не подлежат установлению	
6.2	Светопрозрачность ограждений земельного участка, %		
6.2.1	3.6.2, 5.1.1, 5.1.2, 5.1.4, 5.1.5	Не менее 50	
6.2.2	3.1.1	Не подлежат установлению	

4. Требования к архитектурно-градостроительному облику объекта капитального строительства:

1) К цветовым решениям объектов капитального строительства:

1.1) К отделке фасадов:

Красная цветовая палитра

Основные пастельные цвета фасадных покрытий (не менее 70% от плоскости фасада):

Дополнительные контрастные цвета декоративных и акцентных элементов фасадных покрытий (не более 30%):

Основные пастельные цвета также применимы для декоративных и акцентных элементов фасадных покрытий.

Зеленая цветовая палитра

Основные пастельные цвета фасадных покрытий (не менее 70% от плоскости фасада):

Дополнительные контрастные цвета декоративных и акцентных элементов фасадных покрытий (не более 30%):

Основные пастельные цвета также применимы для декоративных и акцентных элементов фасадных покрытий.

Синяя цветовая палитра

Основные пастельные цвета фасадных покрытий (не менее 70% от плоскости фасада):

Дополнительные контрастные цвета декоративных и акцентных элементов фасадных покрытий (не более 30%):

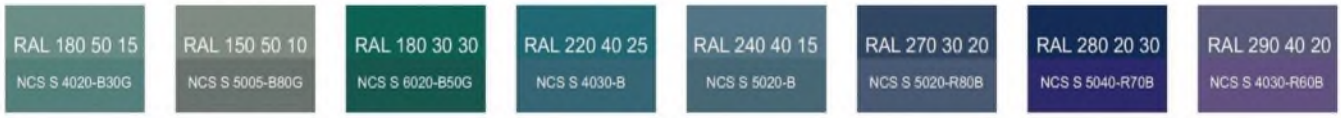

Основные пастельные цвета также применимы для декоративных и акцентных элементов фасадных покрытий.

Желтая цветовая палитра

Основные пастельные цвета фасадных покрытий (не менее 70% от плоскости фасада):

Дополнительные контрастные цвета декоративных и акцентных элементов фасадных покрытий (не более 30%):

Основные пастельные цвета также применимы для декоративных и акцентных элементов фасадных покрытий.

Серая цветовая палитра.

Основные пастельные цвета фасадных покрытий (не менее 70% от плоскости фасада):

Дополнительные контрастные цвета декоративных и акцентных элементов фасадных покрытий (не более 30%):

Основные пастельные цвета также применимы для декоративных и акцентных элементов фасадных покрытий.

1.2) К металлическим элементам фасадов (кровля, водостоки, ограждения, двери):

2) К отделочным и (или) строительным материалам объектов капитального строительства:

– цоколь – должен выполняться из антивандальных негорючих материалов.

Не допускается:

– окраска поверхностей, облицованных натуральным (природным) камнем;

– использование в качестве отделочных материалов фасадов объектов капитального строительства:

- сайдинга (винилового) и(или) профилированного металлического листа;
- асбестоцементных листов, самоклеящейся пленки, баннерной ткани, сотового поликарбоната;
- пластика, профилированных металлических листов, асбестоцементных листов (плоские и волнистые), МГЛ-листов для устройства глухой части лоджии или балкона;
- цветного остекления, не соответствующего цветовому решению объекта капитального строительства, искажающего восприятие архитектурно-градостроительного облика объектов капитального строительства и окружающего их пространства, включая объекты и элементы благоустройства.

3) К размещению технического и инженерного оборудования на фасадах и кровлях объектов капитального строительства.

Техническое и инженерное оборудование фасадов объектов капитального строительства включает в себя системы газоснабжения, освещения, связи, телекоммуникации, видеонаблюдения, кондиционирования и вентиляции воздуха.

Техническое и инженерное оборудование должно располагаться с учетом системы композиционных осей фасадов объекта и иметь комплексный характер.

Габариты, форма, цветовое решение технического и инженерного оборудования и декоративных коробов, в которых оно размещается, не должны ухудшать визуальные характеристики объекта.

Не допускается:

– размещение технического и инженерного оборудования на архитектурных элементах и деталях декора, порталах, козырьках, пилонах, консолях, фасадах с отделкой в виде настенной росписи, мозаичного панно, сграффито и иных видов монументального искусства;

– наружная открытая прокладка по фасаду подводящих сетей и иных коммуникаций, прокладка сетей с нарушением пластики фасада;

– размещение технического и инженерного оборудования, выступающего от плоскости фасада более чем на 20 см, на высоте менее 2,5 м от уровня земли или крыльца.

При строительстве объемно-пластическое решение фасада объекта капитального строительства должно предусматривать скрытое размещение наружных блоков систем кондиционирования, вентиляции и их комплексов, скрытую систему водоотведения, либо предусматривать их внутреннее размещение.

При реконструкции объекта капитального строительства:

– размещение дополнительного оборудования должно обеспечивать сохранность отделки фасада либо ее восстановление;

– при открытой прокладке подводящих сетей и иных коммуникаций необходимо располагать их в декоративных коробах, выполненных в цвете фасада. Длина декоративных коробов и их количество на фасаде объекта капитального строительства должны быть минимально возможными, трассировка осуществляться горизонтально, вертикально или параллельно кромке стены;

– при размещении наружных блоков систем кондиционирования и вентиляции на просматриваемых с территорий общего пользования фасадах необходимо применять защитные декоративные решетки, выполненные с учетом архитектурного решения объекта капитального строительства.

4) К подсветке фасадов объектов капитального строительства требования не устанавливаются, кроме случаев, если муниципальным правовым актом муниципального образования – правилами благоустройства территории, урегулированы правила формирования архитектурно-художественной подсветки застройки и объектов капитального строительства. В таких случаях световое решение объекта должно выполняться в соответствии с данным документом.

5) К объемно-пространственным характеристикам объектов капитального строительства:

– главный фасад вновь строящихся зданий должен быть ориентирован на основные элементы улично-дорожной сети;

– здание или сооружение не должно наносить визуальный дискомфорт, а именно близко располагаться к окнам жилых домов и общественно-значимых зданий;

– если проектируемое в целях строительства или реконструкции здание, строение, сооружение располагается на расстоянии 50 метров и менее от границ лесного массива, парка, сквера, водного объекта, индивидуальной, блокированной жилой застройки (далее – объект), его высота должна быть не более половины расстояния до объекта;

– открытые стоянки (парковки) автомобилей по длинной стороне должны быть разделены пешеходными зонами (дорожками, проходами) с шагом не более 100 метров.

6) К архитектурно-стилистическим характеристикам объектов капитального строительства:

– входные группы:

• входы в здания должны быть оборудованы навесами и организованы в одной отметке с уровнем земли,

• входы в общественные здания должны быть ориентированы на территории общего пользования или к основному подъезду к зданию или сооружению;

– цоколь – должен быть визуально выделен на фасаде и подчеркивать внешний вид всего здания (может быть расположенным в плоскости стены, западающим или выступающим за плоскость стены);

– первый и цокольный этаж должен быть выполнен из облицовочного, прочного и антивандального материала (без применения штукатурки);

– фасад здания должен быть оборудован скрытыми элементами кондиционирования (в одном цветовом стиле здания). При использовании нескольких цветовых покрытий на площади одного фасада, такие цветовые покрытия должны быть отделены выразительными архитектурными элементами;

– окна, лоджии, балконы должны быть остеклены в едином стиле;

– информационные носители, при оформлении необходимо использовать ровные шрифты, без засечек и декоративных элементов.

Запрещается использовать крышу зданий и сооружений для размещения рекламных конструкций.

5. Ограничения использования земельных участков и объектов капитального строительства, устанавливаемые в соответствии с законодательством Российской Федерации.

Оборот земельных участков осуществляется в соответствии с гражданским законодательством и Земельным кодексом Российской Федерации. Содержание ограничений оборота земельных участков устанавливается Земельным кодексом Российской Федерации, федеральными законами.

Ограничения использования земельных участков и объектов капитального строительства в границах зон с особыми условиями использования территории, установленные федеральными законами или иными нормативными правовыми актами, указаны в главе 12 настоящих Правил.

Статья 43. Зона кладбищ

1. Кодовое обозначение – ТСН.1.
2. Виды разрешенного использования земельных участков:

№ п/п	Наименование вида разрешенного использования земельного участка	Код
Основные виды разрешенного использования		
1	Предоставление коммунальных услуг	3.1.1
2	Ритуальная деятельность	12.1
Условно разрешенные виды использования		
3	Осуществление религиозных обрядов	3.7.1
Вспомогательные виды разрешенного использования		
4	Бытовое обслуживание	3.3
5	Благоустройство территории	12.0.2

3. Предельные размеры земельных участков, предельные параметры разрешенного строительства, реконструкции объектов капитального строительства (с учетом положений частей 6, 7 статьи 19 настоящих Правил):

№ п/п	Вид разрешенного использования земельного участка (код)	Предельные значения	
		Минимальные	Максимальные
1	Предельные (минимальные и (или) максимальные) размеры земельных участков, в том числе их площадь, кв. м		
1.1	3.7.1	Не подлежат установлению	2000
1.2	12.1	Не подлежат установлению	40000
1.3	3.1.1	Не подлежат установлению	Не подлежат установлению
2	Минимальные отступы от границ земельных участков в целях определения мест допустимого размещения зданий, строений, сооружений, за пределами которых запрещено строительство зданий, строений, сооружений, м		
2.1	3.3, 3.7.1, 12.1	3	
2.2	3.1.1	Не подлежат установлению	
3	Предельная высота зданий, строений, сооружений, м		
3.1	3.3, 3.7.1, 12.1	Не подлежат установлению	15
3.2	3.1.1	Не подлежат установлению	
4	Максимальный процент застройки в границах земельного участка, определяемый как отношение суммарной площади земельного участка, которая может быть застроена, ко всей площади земельного участка, %		
4.1	3.1.1, 3.7.1, 12.1	Не подлежат установлению	
5	Максимальный размер санитарно-защитной зоны, м	300	

4. Ограничения использования земельных участков и объектов капитального строительства, устанавливаемые в соответствии с законодательством Российской Федерации.

Оборот земельных участков осуществляется в соответствии с гражданским законодательством и Земельным кодексом Российской Федерации. Содержание ограничений оборота земельных участков устанавливается Земельным кодексом Российской Федерации, федеральными законами.

Ограничения использования земельных участков и объектов капитального строительства в границах зон с особыми условиями использования территории, установленные федеральными законами или иными нормативными правовыми актами, указаны в главе 12 настоящих Правил.

Статья 44. Зона озелененных территорий специального назначения

1. Кодовое обозначение – ТСН.2.
2. Виды разрешенного использования земельных участков:

№ п/п	Наименование вида разрешенного использования земельного участка	Код
Основные виды разрешенного использования		
1	Предоставление коммунальных услуг	3.1.1
2	Трубопроводный транспорт	7.5
3	Земельные участки (территории) общего пользования	12.0
4	Улично-дорожная сеть	12.0.1
5	Благоустройство территории	12.0.2
Условно разрешенные виды использования		
6	Не установлены	–
Вспомогательные виды разрешенного использования		
7	Не установлены	–

3. Предельные размеры земельных участков, предельные параметры разрешенного строительства, реконструкции объектов капитального строительства (с учетом положений частей 6, 7 статьи 19 настоящих Правил):

№ п/п	Вид разрешенного использования земельного участка (код)	Предельные значения	
		Минимальные	Максимальные
1	Предельные (минимальные и (или) максимальные) размеры земельных участков, в том числе их площадь, кв. м		
1.1	3.1.1, 7.5, 12.0.2	Не подлежат установлению	
2	Минимальные отступы от границ земельных участков в целях определения мест допустимого размещения зданий, строений, сооружений, за пределами которых запрещено строительство зданий, строений, сооружений, м		
2.1	3.1.1, 7.5	Не подлежат установлению	
3	Предельная высота зданий, строений, сооружений, м		
3.1	3.1.1, 7.5	Не подлежат установлению	
4	Максимальный процент застройки в границах земельного участка, определяемый как отношение суммарной площади земельного участка, которая может быть застроена, ко всей площади земельного участка, %		

№ п/п	Вид разрешенного использования земельного участка (код)	Предельные значения	
		Минимальные	Максимальные
4.1	3.1.1, 7.5	Не подлежат установлению	

4. Ограничения использования земельных участков и объектов капитального строительства, устанавливаемые в соответствии с законодательством Российской Федерации.

Оборот земельных участков осуществляется в соответствии с гражданским законодательством и Земельным кодексом Российской Федерации. Содержание ограничений оборота земельных участков устанавливается Земельным кодексом Российской Федерации, федеральными законами.

Ограничения использования земельных участков и объектов капитального строительства в границах зон с особыми условиями использования территории, установленные федеральными законами или иными нормативными правовыми актами, указаны в главе 12 настоящих Правил.

ГЛАВА 12. ОГРАНИЧЕНИЯ ИСПОЛЬЗОВАНИЯ ЗЕМЕЛЬНЫХ УЧАСТКОВ И ОБЪЕКТОВ КАПИТАЛЬНОГО СТРОИТЕЛЬСТВА, УСТАНАВЛИВАЕМЫЕ В СООТВЕТСТВИИ С ЗАКОНОДАТЕЛЬСТВОМ РОССИЙСКОЙ ФЕДЕРАЦИИ

Статья 45. Общие положения

1. Использование земельных участков и объектов капитального строительства могут быть ограничены по основаниям, установленным законодательством Российской Федерации.

2. Могут устанавливаться следующие ограничения использование земельных участков и объектов капитального строительства:

1) ограничения использования земельных участков и объектов капитального строительства в зонах с особыми условиями использования территорий;

2) ограничения оборотоспособности земельных участков, установленные статьей 27 Земельного кодекса Российской Федерации;

3) особые условия охраны окружающей среды, в том числе животного и растительного мира, памятников природы, истории и культуры, археологических объектов, сохранения плодородного слоя почвы, естественной среды обитания, путей миграции диких животных;

4) иные ограничения использования земельных участков и объектов капитального строительства в случаях, установленных законодательством Российской Федерации.

3. Зоны с особыми условиями использования территорий устанавливаются в следующих целях:

1) защита жизни и здоровья граждан;

2) безопасная эксплуатация объектов транспорта, связи, энергетики, объектов обороны страны и безопасности государства;

3) обеспечение сохранности объектов культурного наследия;

4) охрана окружающей среды, в том числе защита и сохранение природных лечебных ресурсов, предотвращение загрязнения, засорения, заиления водных объектов и истощения их вод, сохранение среды обитания водных биологических ресурсов и других объектов животного и растительного мира;

5) обеспечение обороны страны и безопасности государства.

4. На территории муниципального образования город Коммунар Гатчинского муниципального района Ленинградской области установлены следующие зоны с особыми условиями использования территорий:

1) защитная зона объекта культурного наследия;

2) охранная зона объектов электроэнергетики;

3) охранная зона трубопроводов (газопроводов);

4) водоохранная зона;

5) прибрежная защитная полоса;

6) санитарно-защитная зона предприятий;

7) охранная зона линий и сооружений связи;

8) зона минимальных расстояний до магистральных или промышленных трубопроводов.

5. В целях, предусмотренных пунктом 3 настоящей статьи, в границах зон с особыми условиями использования территорий устанавливаются ограничения использования земельных участков, которые распространяются на все, что находится над и под поверхностью земель, если иное не предусмотрено законами о недрах, воздушным и водным законодательством, и ограничивают или запрещают размещение и (или) использование расположенных на таких земельных участках объектов недвижимого имущества и (или) ограничивают или запрещают использование земельных участков для осуществления иных видов деятельности, которые несовместимы с целями установления зон с особыми условиями использования территорий.

6. При пересечении границ различных зон с особыми условиями использования территорий действуют все ограничения использования земельных участков, установленные для каждой из таких зон, за исключением ограничений, препятствующих эксплуатации, обслуживанию и ремонту здания, сооружения, в связи с размещением которых была установлена одна из зон с особыми условиями использования территорий, при условии, что такие ограничения не установлены в целях охраны жизни граждан или обеспечения безопасности полетов воздушных судов.

Статья 46. Ограничения использования земельных участков и объектов капитального строительства в защитной зоне объекта культурного наследия

1. Защитные зоны объекта культурного наследия устанавливаются в соответствии с положениями Федерального закона от 25.06.2002 № 73-ФЗ «Об объектах культурного наследия (памятниках истории и культуры) народов Российской Федерации».

2. В границах защитных зон в целях обеспечения сохранности объектов культурного наследия и композиционно-видовых связей (панорам) запрещаются строительство объектов капитального строительства и их реконструкция, связанная с изменением их параметров (высоты, количества этажей, площади), за исключением строительства и реконструкции линейных объектов.

Статья 47. Ограничения использования земельных участков и объектов капитального строительства в охранной зоне объектов электроэнергетики

1. Охранные зоны объектов электросетевого хозяйства устанавливаются в целях обеспечения безопасного и безаварийного функционирования, безопасной эксплуатации объектов электроэнергетики.

2. Использование земельных участков и объектов капитального строительства в границах охранных зон объектов электроэнергетики осуществляется в соответствии с Правилами установления охранных зон объектов электросетевого хозяйства и особых условий использования земельных участков, расположенных в границах таких зон, утвержденными постановлением Правительства Российской Федерации от 24.02.2009 № 160 «О порядке установления охранных зон объектов электросетевого хозяйства и особых условий использования земельных участков, расположенных в границах таких зон».

Статья 48. Ограничения использования земельных участков и объектов капитального строительства в охранной зоне трубопроводов (газопроводов)

1. Охранная зона трубопроводов (газопроводов) устанавливается вдоль трасс газопроводов и вокруг других объектов газораспределительной сети в целях обеспечения нормальных условий ее эксплуатации и исключения возможности ее повреждения.

2. Ограничения использования земельных участков и объектов капитального строительства в границах охранных зон газораспределительной сети устанавливаются в соответствии с Правилами охраны газораспределительных сетей, утвержденных постановлением Правительства Российской Федерации от 20.11.2000 № 878 «Об утверждении Правил охраны газораспределительных сетей».

3. Правила охраны магистральных газопроводов утверждены постановлением Правительства Российской Федерации от 08.09.2017 № 1083 «Об утверждении Правил охраны магистральных газопроводов и о внесении изменений в Положение о представлении в федеральный орган исполнительной власти (его территориальные органы), уполномоченный Правительством Российской Федерации на осуществление государственного кадастрового учета, государственной регистрации прав, ведение Единого государственного реестра недвижимости и предоставление сведений, содержащихся в Едином государственном реестре недвижимости, федеральными органами исполнительной власти, органами государственной власти субъектов Российской Федерации и органами местного самоуправления дополнительных сведений, воспроизводимых на публичных кадастровых картах».

Статья 49. Ограничения использования земельных участков и объектов капитального строительства в границах санитарно-защитных зон

1. Порядок установления, изменения и прекращения существования санитарно-защитных зон, а также особые условия использования земельных участков, расположенных в границах санитарно-защитных зон осуществляется на основании Постановления Правительства РФ от 03.03.2018 № 222 «Об утверждении Правил установления санитарно-защитных зон и использования земельных участков, расположенных в границах санитарно-защитных зон».

2. В границах санитарно-защитных зон не допускается использование земельных участков в целях:

а) размещения жилой застройки, объектов образовательного и медицинского назначения, спортивных сооружений открытого типа, организаций отдыха детей и их оздоровления, зон рекреационного назначения и для ведения садоводства;

б) размещения объектов для производства и хранения лекарственных средств, объектов пищевых отраслей промышленности, оптовых складов продовольственного сырья и пищевой продукции, комплексов водопроводных сооружений для подготовки и хранения питьевой воды, использования земельных участков в целях производства, хранения и переработки сельскохозяйственной продукции, предназначенной для дальнейшего использования в качестве пищевой продукции, если химическое, физическое и (или) биологическое воздействие объекта, в отношении которого установлена санитарно-защитная зона, приведет

к нарушению качества и безопасности таких средств, сырья, воды и продукции в соответствии с установленными к ним требованиями.

Статья 50. Ограничения использования земельных участков и объектов капитального строительства в охранных зонах линий и сооружений связи

1. Ограничения использования земельных участков и объектов капитального строительства в границах охранных зон линий и сооружений связи устанавливаются в соответствии с постановлением Правительства Российской Федерации от 09.06.1995 № 578 «Об утверждении Правил охраны линий и сооружений связи Российской Федерации».

Статья 51. Ограничения использования земельных участков и объектов капитального строительства в зоне минимальных расстояний до магистральных или промышленных трубопроводов

1. Минимально допустимые расстояния от газораспределительной сети до зданий и сооружений, не относящихся к этой сети, устанавливаются при проектировании и строительстве этой сети, зданий и сооружений в целях обеспечения их безопасности, а также находящихся в них людей в случае возникновения аварийной ситуации на газораспределительной сети.

2. На земельных участках в границах зоны минимальных расстояний до магистральных или промышленных трубопроводов (газопроводов) может быть введен особый режим использования, ограничивающий или запрещающий те виды деятельности, которые несовместимы с целями установления данной зоны.

3. Правообладатели земельных участков в границах зоны минимальных расстояний до магистральных или промышленных трубопроводов (газопроводов) не могут осуществлять строительство (реконструкцию) зданий, строений, сооружений без согласования с собственником системы газоснабжения.

4. Ограничения использования земельных участков и объектов капитального строительства в границах зон минимальных расстояний до газопроводов (газораспределительной сети) устанавливаются в соответствии с Правилами охраны газораспределительных сетей, утвержденных постановлением Правительства Российской Федерации от 20.11.2000 № 878 «Об утверждении Правил охраны газораспределительных сетей».

Статья 52. Ограничения использования земельных участков и объектов капитального строительства в границах водоохранных зон и прибрежных защитных полос

1. Водоохранными зонами являются территории, которые примыкают к береговой линии (границам водного объекта) морей, рек, ручьев, каналов, озер, водохранилищ и на которых устанавливается специальный режим осуществления хозяйственной и иной деятельности в целях предотвращения загрязнения, засорения, заиления указанных водных объектов и истощения их вод, а также сохранения среды обитания водных биологических ресурсов и других объектов животного и растительного мира.

2. Содержание специального режима в водоохранных зонах определено Водным кодексом Российской Федерации.

3. В границах водоохранных зон устанавливаются прибрежные защитные полосы, на территориях которых в соответствии с Водным кодексом Российской Федерации вводятся дополнительные ограничения хозяйственной и иной деятельности.

4. Ширина водоохранных зон и прибрежных защитных полос определяется в соответствии с Водным кодексом Российской Федерации.

ГЛАВА 13. ИСПОЛЬЗОВАНИЕ ЗЕМЕЛЬНЫХ УЧАСТКОВ, НА КОТОРЫЕ ДЕЙСТВИЕ ГРАДОСТРОИТЕЛЬНЫХ РЕГЛАМЕНТОВ НЕ РАСПРОСТРАНЯЕТСЯ ИЛИ ДЛЯ КОТОРЫХ ГРАДОСТРОИТЕЛЬНЫЕ РЕГЛАМЕНТЫ НЕ УСТАНАВЛИВАЮТСЯ

Статья 53. Использование земельных участков, на которые действие градостроительных регламентов не распространяется или для которых градостроительные регламенты не устанавливаются

1. Действие градостроительного регламента не распространяется на земельные участки:

1) в границах территорий памятников и ансамблей, включенных в единый государственный реестр объектов культурного наследия (памятников истории и культуры) народов Российской Федерации, а также в границах территорий памятников или ансамблей, которые являются выявленными объектами культурного наследия и решения о режиме содержания, параметрах реставрации, консервации, воссоздания, ремонта и приспособлении которых принимаются в порядке, установленном законодательством Российской Федерации об охране объектов культурного наследия;

2) в границах территорий общего пользования;

3) предназначенные для размещения линейных объектов и (или) занятые линейными объектами;

4) предоставленные для добычи полезных ископаемых.

2. Градостроительные регламенты не устанавливаются для земель лесного фонда, земель, покрытых поверхностными водами, земель запаса, земель особо охраняемых природных территорий (за исключением земель лечебно-оздоровительных местностей и курортов), сельскохозяйственных угодий в составе земель сельскохозяйственного назначения, земельных участков, расположенных в границах особых экономических зон и территорий опережающего социально-экономического развития.

3. Использование земельных участков, на которые действие градостроительных регламентов не распространяется или для которых градостроительные регламенты не устанавливаются, определяется уполномоченными федеральными органами исполнительной власти, уполномоченными органами исполнительной власти Ленинградской области или уполномоченными органами местного самоуправления Гатчинского муниципального района в соответствии с федеральными законами.

ПРАВИЛА ЗЕМЛЕПОЛЬЗОВАНИЯ И ЗАСТРОЙКИ МУНИЦИПАЛЬНОГО ОБРАЗОВАНИЯ ГОРОД КОММУНАР ГАТЧИНСКОГО МУНИЦИПАЛЬНОГО РАЙОНА ЛЕНИНГРАДСКОЙ ОБЛАСТИ

Карта градостроительного зонирования

Условные обозначения

Границы

- Граница субъекта Российской Федерации
- Граница муниципального района
- Граница городского поселения
- Граница населенного пункта
- Граница населенного пункта, сведения о которой внесены в ЕГРН на декабрь 2022 г.
- Граница земельного участка, сведения о которой внесены в ЕГРН на декабрь 2022 г.
- Территории, в границах которых предусматривается осуществление комплексного развития территории

Территориальные зоны

Жилые зоны

- ТЖ.1 Зона застройки индивидуальными жилыми домами
- ТЖ.1.1 Зона застройки индивидуальными жилыми домами
- ТЖ.1.2 Зона застройки индивидуальными и блокированными жилыми домами
- ТЖ.2 Зона застройки малоэтажными жилыми домами
- ТЖ.3 Зона застройки среднеэтажными жилыми домами
- ТЖ.3.1 Зона застройки среднеэтажными жилыми домами, в границах которой предусматривается деятельность по комплексному развитию территории
- ТЖ.4 Зона застройки многоэтажными жилыми домами

Общественно-деловые зоны

- ТД.1 Многофункциональная общественно-деловая зона
- ТД.1.1 Зона размещения объектов здравоохранения
- ТД.1.2 Многофункциональная общественно-деловая зона с возможностью размещения объектов среднеэтажной жилой застройки
- ТД.1.3 Многофункциональная общественно-деловая зона
- ТД.2 Зона специализированной общественной застройки
- ТД.2.1 Зона специализированной общественной застройки

Производственные зоны

- ТП.3 Производственная зона размещения объектов, санитарно-защитная зона которых не превышает размера равного 300 метров
- ТП.4 Производственная зона размещения объектов, санитарно-защитная зона которыя не превышает размера равного 100 метров
- ТП.5 Производственная зона размещения объектов, в границах которой не предусмотрена организация санитарно-защитных зон в случае необходимости их установления

Зона инженерной и транспортной инфраструктур

- ТИ.1 Зона инженерной инфраструтуры
- ТТ.1 Зона инфраструктуры автомобильного транспорта

Зона сельскохозяйственного использования

- ТСХ.1 Зона сельскохозяйственного использования
- ТСХ.2 Зона садоводческих некоммерческих товариществ
- ТСХ.3 Зона огороднических некоммерческих товариществ

Зоны рекреационного назначения

- ТР.1 Зона озелененных территорий общего пользования
- ТР.2 Зона рекреационного назначения

Зоны специального назначения

- ТСН.1 Зона кладбищ
- ТСН.2 Зона озелененных территорий специального назначения

Территории, действие градостроительного регламента на которые не распространяется

- Территории объектов культурного наследия
- Территории, предназначенные для размещения линейных объектов и (или) занятые линейными объектами

Территории, для которых градостроительный регламент не устанавливается

- Земли лесного фонда
- Земли, покрытые поверхностными водами

Зоны с особыми условиями использования территорий

- Н.1 Защитная зона объекта культурного наследия
- Н.2 Охранная зона объектов электроэнергетики
- Н.3 Охранная зона трубопроводов (газопроводов)
- Н.4 Санитарно-защитная зона предприятий
- Н.5 Охранная зона линий и сооружений связи
- Н.6 Зона минимальных расстояний до магистральных или промышленных трубопроводов
- Н.7 Водоохранная зона
- Н.8 Прибрежная защитная полоса

Объекты культурного наследия

№	Наименование объекта	Местоположение объекта	Акт органа государственной власти о постановке объекта на государственную охрану	Вид объекта
1	Братское захоронение советских воинов, погибших в 1919 г. и 1941-1944 гг.	Ленинградская область, Гатчинский район, п.п. Коммунар, в 18 км к северо-востоку от Гатчины, д. Антропшино, в 2 км к северу от пос. Коммунар, в центре деревни	Приказ Комитета по культуре Ленинградской области от 10.07.2019 № 01-03/19-354	Военный памятник

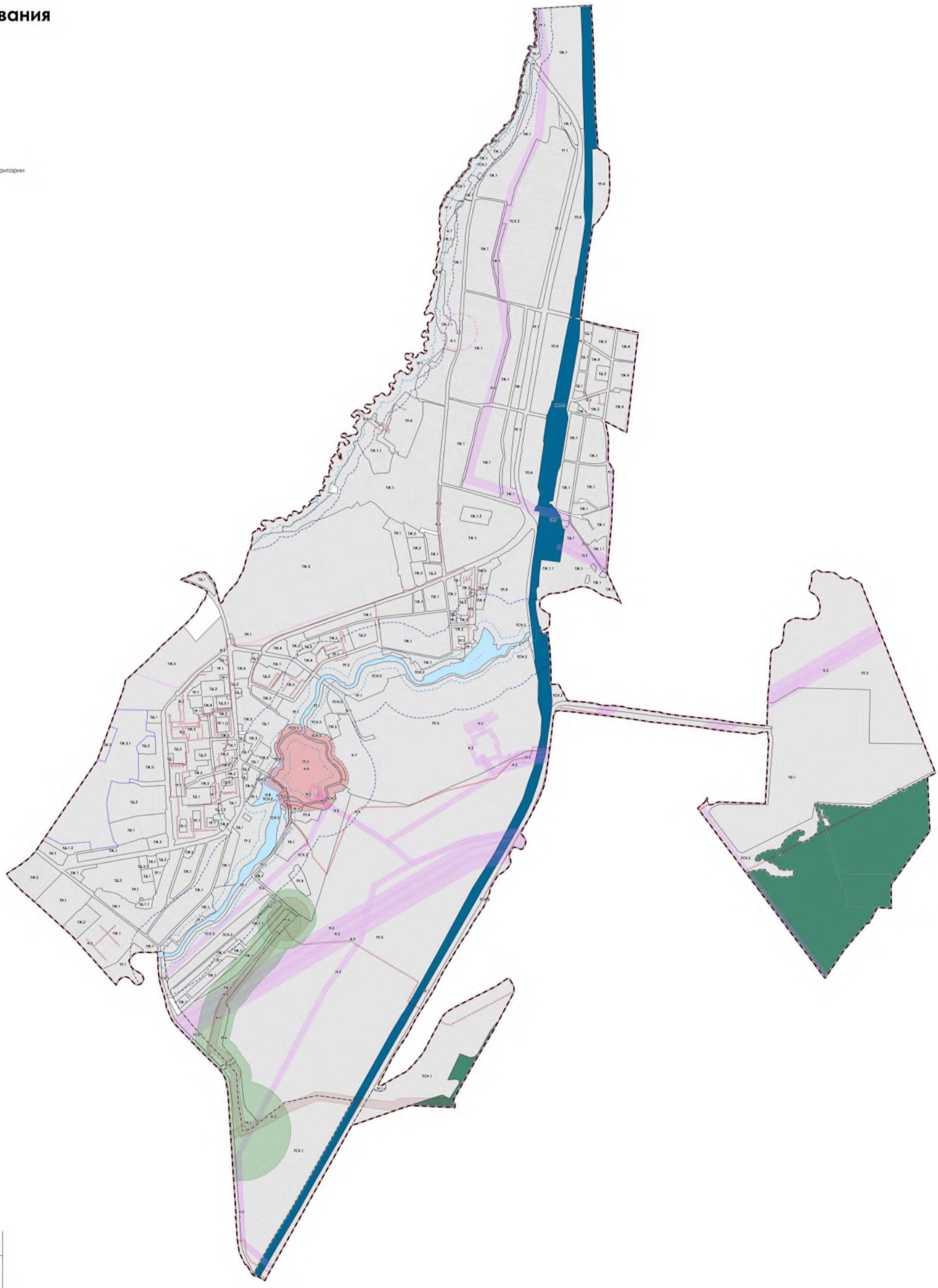

Масштаб 1:5000

Правила землепользования и застройки муниципального образования город Коммунар Гатчинского муниципального района Ленинградской области

Карта градостроительного зонирования.
Карта территорий, в границах которых предусматриваются требования к архитектурно-градостроительному облику объектов капитального строительства.

Границы

Граница субьека Российской Федерации

Граница муниципального района

Граница сельского поселения

Граница населенного пункта

Границы земельных участков, зарегистрированных в Едином государственном реестре недвижимости

Территории, в границах которых предусматриваются требования к архитектурно-градостроительному облику объектов капитального строительства

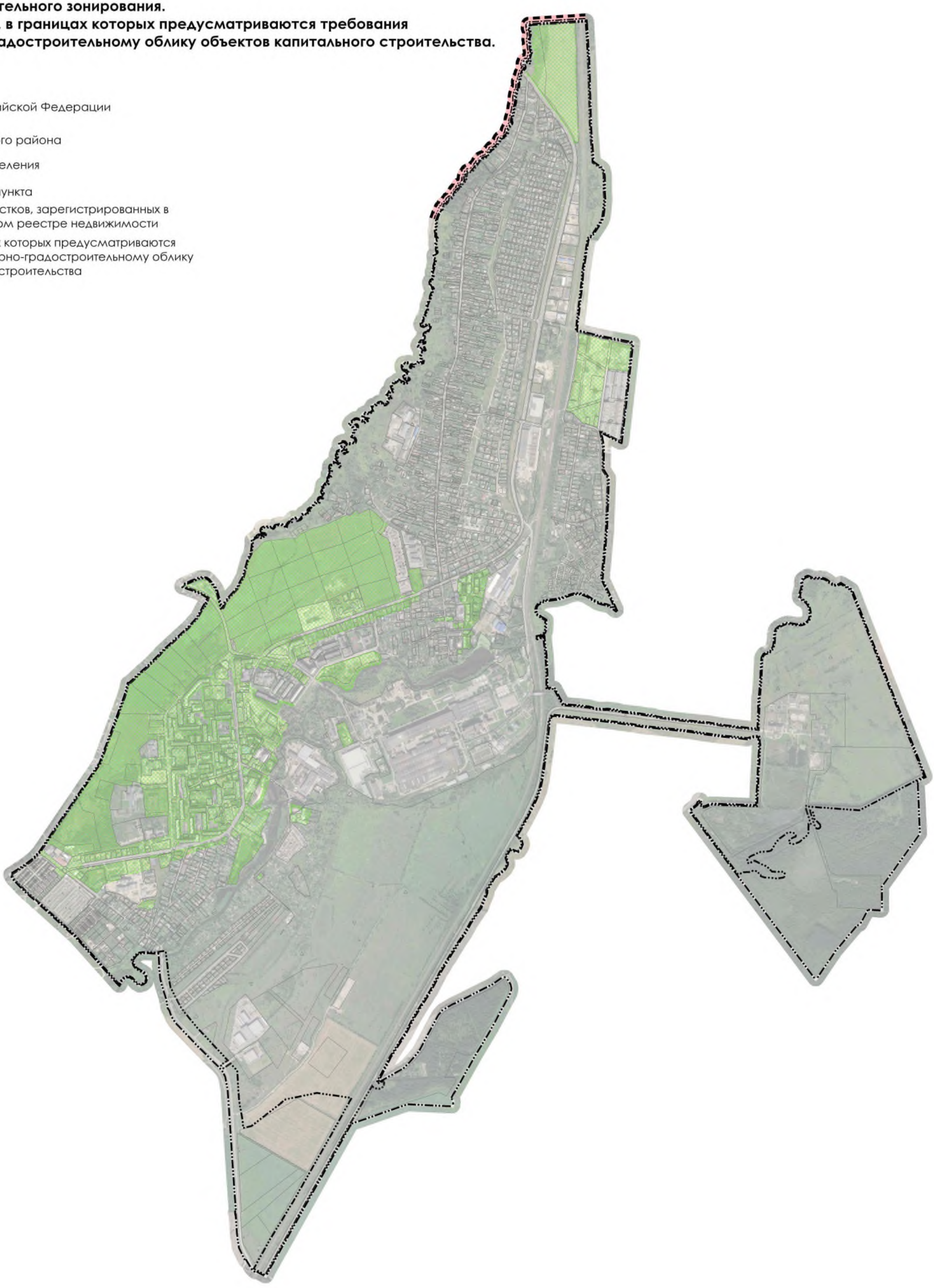

Приложение
к правилам землепользования и застройки
муниципального образования город Коммунар
Гатчинского муниципального района
Ленинградской области

Сведения о границах территориальных зон

ГРАФИЧЕСКОЕ ОПИСАНИЕ

местоположения границ населенных пунктов, территориальных зон, особо охраняемых природных территорий, зон с особыми условиями использования территории

Зона застройки индивидуальными жилыми домами

(наименование объекта, местоположение границ которого описано (далее - объект))

Раздел 1

Сведения об объекте

№ п/п	Характеристики объекта	Описание характеристик
1	2	3
1.	Местоположение объекта	Ленинградская область, район Гатчинский, город Коммунар
2.	Площадь объекта +/- величина погрешности определения площади (Р +/- Дельта Р)	2223643 +/- 26096 м²
3.	Иные характеристики объекта	-

Раздел 2

Сведения о местоположении границ объекта

1. Система координат МСК-47, зона 2

2. Сведения о характерных точках границ объекта

Обозначение характерных точек границ	Координаты, м		Метод определения координат характерной точки	Средняя квадратическая погрешность положения характерной точки (Mt), м	Описание обозначения точки на местности (при наличии)
	X	Y			
1	2	3	4	5	6
1	402524.36	2219896.92	Картометрический метод	5.00	-
2	402524.73	2219890.19	Картометрический метод	5.00	-
3	402526.08	2219884.50	Картометрический метод	5.00	-
4	402527.11	2219882.75	Картометрический метод	5.00	-
5	402534.11	2219855.63	Картометрический метод	5.00	-
6	402534.12	2219851.66	Картометрический метод	5.00	-
7	402539.12	2219835.66	Картометрический метод	5.00	-
8	402540.72	2219830.04	Картометрический метод	5.00	-
9	402549.78	2219798.29	Картометрический метод	5.00	-
10	402550.87	2219793.91	Картометрический метод	5.00	-
11	402545.92	2219792.55	Картометрический метод	5.00	-
12	402546.13	2219791.96	Картометрический метод	5.00	-
13	402535.04	2219788.28	Картометрический метод	5.00	-
14	402533.92	2219787.68	Картометрический метод	5.00	-
15	402534.05	2219787.21	Картометрический метод	5.00	-
16	402530.72	2219785.66	Картометрический метод	5.00	-
17	402536.29	2219775.98	Картометрический метод	5.00	-
18	402559.48	2219735.68	Картометрический метод	5.00	-
19	402584.22	2219692.69	Картометрический метод	5.00	-
20	402577.05	2219688.89	Картометрический метод	5.00	-
21	402575.02	2219678.94	Картометрический метод	5.00	-
22	402610.74	2219611.68	Картометрический метод	5.00	-

2. Сведения о характерных точках границ объекта

Обозначение характерных точек границ	Координаты, м		Метод определения координат характерной точки	Средняя квадратическая погрешность положения характерной точки (Mt), м	Описание обозначения точки на местности (при наличии)
	X	Y			
1	2	3	4	5	6
23	402629.91	2219584.93	Картометрический метод	5.00	-
24	402649.27	2219570.07	Картометрический метод	5.00	-
25	402693.79	2219523.04	Картометрический метод	5.00	-
26	402709.68	2219497.49	Картометрический метод	5.00	-
27	402693.31	2219466.11	Картометрический метод	5.00	-
28	402678.44	2219432.40	Картометрический метод	5.00	-
29	402702.34	2219421.57	Картометрический метод	5.00	-
30	402705.81	2219419.95	Картометрический метод	5.00	-
31	402665.87	2219383.16	Картометрический метод	5.00	-
32	402673.45	2219361.10	Картометрический метод	5.00	-
33	402664.88	2219342.12	Картометрический метод	5.00	-
34	402641.46	2219295.58	Картометрический метод	5.00	-
35	402628.91	2219267.57	Картометрический метод	5.00	-
36	402617.96	2219243.13	Картометрический метод	5.00	-
37	402597.83	2219185.66	Картометрический метод	5.00	-
38	402591.64	2219155.69	Картометрический метод	5.00	-
39	402588.29	2219145.50	Картометрический метод	5.00	-
40	402567.20	2219104.11	Картометрический метод	5.00	-
41	402561.06	2219092.41	Картометрический метод	5.00	-
42	402557.92	2219086.48	Картометрический метод	5.00	-
43	402545.31	2219070.77	Картометрический метод	5.00	-
44	402533.85	2219058.23	Картометрический метод	5.00	-
45	402528.92	2219045.64	Картометрический метод	5.00	-
46	402527.81	2219038.72	Картометрический метод	5.00	-
47	402527.96	2218999.17	Картометрический метод	5.00	-

2. Сведения о характерных точках границ объекта

Обозначение характерных точек границ	Координаты, м		Метод определения координат характерной точки	Средняя квадратическая погрешность положения характерной точки (Mt), м	Описание обозначения точки на местности (при наличии)
	X	Y			
1	2	3	4	5	6
48	402526.36	2218973.94	Картометрический метод	5.00	-
49	402560.00	2218973.63	Картометрический метод	5.00	-
50	402559.35	2219018.46	Картометрический метод	5.00	-
51	402574.93	2219032.94	Картометрический метод	5.00	-
52	402591.73	2219055.54	Картометрический метод	5.00	-
53	402606.20	2219079.78	Картометрический метод	5.00	-
54	402621.13	2219108.89	Картометрический метод	5.00	-
55	402686.53	2219189.58	Картометрический метод	5.00	-
56	402700.17	2219204.68	Картометрический метод	5.00	-
57	402713.63	2219220.66	Картометрический метод	5.00	-
58	402757.02	2219272.60	Картометрический метод	5.00	-
59	402758.09	2219272.84	Картометрический метод	5.00	-
60	402757.51	2219277.48	Картометрический метод	5.00	-
61	402753.98	2219298.10	Картометрический метод	5.00	-
62	402783.76	2219301.39	Картометрический метод	5.00	-
63	402792.32	2219303.10	Картометрический метод	5.00	-
64	402800.25	2219289.06	Картометрический метод	5.00	-
65	402804.68	2219283.24	Картометрический метод	5.00	-
66	402834.76	2219288.67	Картометрический метод	5.00	-
67	402894.89	2219320.02	Картометрический метод	5.00	-
68	402980.38	2219377.41	Картометрический метод	5.00	-
69	403031.67	2219405.47	Картометрический метод	5.00	-
70	403057.82	2219392.59	Картометрический метод	5.00	-
71	403063.86	2219399.37	Картометрический метод	5.00	-
72	403071.74	2219420.16	Картометрический метод	5.00	-

2. Сведения о характерных точках границ объекта

Обозначение характерных точек границ	Координаты, м		Метод определения координат характерной точки	Средняя квадратическая погрешность положения характерной точки (Mt), м	Описание обозначения точки на местности (при наличии)
	X	Y			
1	2	3	4	5	6
73	403084.47	2219420.08	Картометрический метод	5.00	-
74	403087.88	2219421.59	Картометрический метод	5.00	-
75	403088.42	2219423.26	Картометрический метод	5.00	-
76	403085.29	2219422.27	Картометрический метод	5.00	-
77	403061.14	2219419.50	Картометрический метод	5.00	-
78	402977.30	2219462.40	Картометрический метод	5.00	-
79	402951.44	2219488.56	Картометрический метод	5.00	-
80	402893.47	2219505.31	Картометрический метод	5.00	-
81	402870.30	2219517.35	Картометрический метод	5.00	-
82	402876.66	2219554.33	Картометрический метод	5.00	-
83	402876.36	2219595.92	Картометрический метод	5.00	-
84	402887.93	2219610.91	Картометрический метод	5.00	-
85	402939.84	2219617.03	Картометрический метод	5.00	-
86	402998.11	2219635.08	Картометрический метод	5.00	-
87	402999.08	2219637.74	Картометрический метод	5.00	-
88	402990.95	2219659.93	Картометрический метод	5.00	-
89	402986.03	2219658.23	Картометрический метод	5.00	-
90	402964.91	2219708.03	Картометрический метод	5.00	-
91	402998.33	2219723.20	Картометрический метод	5.00	-
92	403198.07	2219801.98	Картометрический метод	5.00	-
93	403222.73	2219805.91	Картометрический метод	5.00	-
94	403301.20	2219807.34	Картометрический метод	5.00	-
95	403301.20	2219830.87	Картометрический метод	5.00	-
96	403283.30	2219897.11	Картометрический метод	5.00	-
97	403273.32	2219936.53	Картометрический метод	5.00	-

2. Сведения о характерных точках границ объекта

Обозначение характерных точек границ	Координаты, м		Метод определения координат характерной точки	Средняя квадратическая погрешность положения характерной точки (Mt), м	Описание обозначения точки на местности (при наличии)
	X	Y			
1	2	3	4	5	6
98	403270.17	2219937.66	Картометрический метод	5.00	-
99	403266.67	2219938.84	Картометрический метод	5.00	-
100	403250.77	2219937.32	Картометрический метод	5.00	-
101	403220.94	2219934.69	Картометрический метод	5.00	-
102	403211.55	2219934.30	Картометрический метод	5.00	-
103	403203.01	2219933.42	Картометрический метод	5.00	-
104	403190.91	2219932.21	Картометрический метод	5.00	-
105	403130.60	2219925.90	Картометрический метод	5.00	-
106	403119.95	2219925.28	Картометрический метод	5.00	-
107	403105.16	2219924.06	Картометрический метод	5.00	-
108	403100.32	2219923.52	Картометрический метод	5.00	-
109	403085.36	2219921.81	Картометрический метод	5.00	-
110	403063.44	2219919.36	Картометрический метод	5.00	-
111	403053.85	2219917.45	Картометрический метод	5.00	-
112	403053.02	2219918.98	Картометрический метод	5.00	-
113	403049.86	2219918.55	Картометрический метод	5.00	-
114	403025.74	2219915.29	Картометрический метод	5.00	-
115	402999.00	2219912.77	Картометрический метод	5.00	-
116	402986.91	2219911.22	Картометрический метод	5.00	-
117	402971.81	2219909.94	Картометрический метод	5.00	-
118	402960.37	2219908.77	Картометрический метод	5.00	-
119	402959.00	2219908.72	Картометрический метод	5.00	-
120	402955.64	2219908.41	Картометрический метод	5.00	-
121	402949.96	2219907.99	Картометрический метод	5.00	-
122	402944.24	2219907.57	Картометрический метод	5.00	-

2. Сведения о характерных точках границ объекта

Обозначение характерных точек границ	Координаты, м		Метод определения координат характерной точки	Средняя квадратическая погрешность положения характерной точки (Mt), м	Описание обозначения точки на местности (при наличии)
	X	Y			
1	2	3	4	5	6
123	402914.57	2219902.72	Картометрический метод	5.00	-
124	402886.60	2219902.43	Картометрический метод	5.00	-
125	402842.17	2219899.01	Картометрический метод	5.00	-
126	402821.01	2219896.54	Картометрический метод	5.00	-
127	402789.35	2219897.09	Картометрический метод	5.00	-
128	402772.04	2219897.62	Картометрический метод	5.00	-
129	402771.51	2219897.50	Картометрический метод	5.00	-
130	402767.64	2219897.26	Картометрический метод	5.00	-
131	402765.31	2219897.24	Картометрический метод	5.00	-
132	402761.91	2219897.07	Картометрический метод	5.00	-
133	402753.10	2219896.66	Картометрический метод	5.00	-
134	402752.09	2219896.59	Картометрический метод	5.00	-
135	402742.60	2219895.86	Картометрический метод	5.00	-
136	402717.84	2219896.20	Картометрический метод	5.00	-
137	402702.87	2219896.02	Картометрический метод	5.00	-
138	402687.42	2219895.83	Картометрический метод	5.00	-
139	402662.17	2219893.88	Картометрический метод	5.00	-
140	402640.73	2219893.02	Картометрический метод	5.00	-
141	402620.22	2219892.46	Картометрический метод	5.00	-
142	402598.43	2219891.15	Картометрический метод	5.00	-
143	402578.24	2219892.03	Картометрический метод	5.00	-
144	402540.78	2219894.88	Картометрический метод	5.00	-
145	402536.50	2219895.41	Картометрический метод	5.00	-
1	402524.36	2219896.92	Картометрический метод	5.00	-
146	403736.96	2220310.72	Картометрический метод	5.00	-

2. Сведения о характерных точках границ объекта

Обозначение характерных точек границ	Координаты, м		Метод определения координат характерной точки	Средняя квадратическая погрешность положения характерной точки (Mt), м	Описание обозначения точки на местности (при наличии)
	X	Y			
1	2	3	4	5	6
147	403693.41	2220316.88	Картометрический метод	5.00	-
148	403293.31	2220206.52	Картометрический метод	5.00	-
149	403292.39	2220197.65	Картометрический метод	5.00	-
150	403290.37	2220171.20	Картометрический метод	5.00	-
151	403289.23	2220161.59	Картометрический метод	5.00	-
152	403288.23	2220129.27	Картометрический метод	5.00	-
153	403289.08	2220126.51	Картометрический метод	5.00	-
154	403292.68	2220104.78	Картометрический метод	5.00	-
155	403294.76	2220092.24	Картометрический метод	5.00	-
156	403294.25	2220092.14	Картометрический метод	5.00	-
157	403295.19	2220087.74	Картометрический метод	5.00	-
158	403295.41	2220086.73	Картометрический метод	5.00	-
159	403295.61	2220086.15	Картометрический метод	5.00	-
160	403295.70	2220085.80	Картометрический метод	5.00	-
161	403307.45	2220039.08	Картометрический метод	5.00	-
162	403308.66	2220034.26	Картометрический метод	5.00	-
163	403313.27	2220015.10	Картометрический метод	5.00	-
164	403315.84	2220011.58	Картометрический метод	5.00	-
165	403317.75	2220005.97	Картометрический метод	5.00	-
166	403321.32	2219989.77	Картометрический метод	5.00	-
167	403327.15	2219964.95	Картометрический метод	5.00	-
168	403328.31	2219960.33	Картометрический метод	5.00	-
169	403330.26	2219960.46	Картометрический метод	5.00	-
170	403352.37	2219961.73	Картометрический метод	5.00	-
171	403362.09	2219962.55	Картометрический метод	5.00	-

2. Сведения о характерных точках границ объекта

Обозначение характерных точек границ	Координаты, м		Метод определения координат характерной точки	Средняя квадратическая погрешность положения характерной точки (Mt), м	Описание обозначения точки на местности (при наличии)
	X	Y			
1	2	3	4	5	6
172	403375.61	2219963.56	Картометрический метод	5.00	-
173	403388.22	2219964.85	Картометрический метод	5.00	-
174	403396.87	2219965.05	Картометрический метод	5.00	-
175	403407.55	2219965.39	Картометрический метод	5.00	-
176	403419.91	2219966.20	Картометрический метод	5.00	-
177	403433.45	2219968.86	Картометрический метод	5.00	-
178	403442.40	2219970.78	Картометрический метод	5.00	-
179	403449.59	2219972.12	Картометрический метод	5.00	-
180	403452.63	2219972.71	Картометрический метод	5.00	-
181	403453.62	2219972.93	Картометрический метод	5.00	-
182	403467.97	2219976.59	Картометрический метод	5.00	-
183	403484.68	2219980.37	Картометрический метод	5.00	-
184	403499.23	2219984.90	Картометрический метод	5.00	-
185	403529.89	2219996.18	Картометрический метод	5.00	-
186	403545.47	2220001.55	Картометрический метод	5.00	-
187	403557.69	2220006.63	Картометрический метод	5.00	-
188	403571.35	2220011.76	Картометрический метод	5.00	-
189	403585.29	2220016.40	Картометрический метод	5.00	-
190	403601.18	2220023.08	Картометрический метод	5.00	-
191	403604.87	2220024.42	Картометрический метод	5.00	-
192	403621.11	2220029.23	Картометрический метод	5.00	-
193	403627.66	2220030.26	Картометрический метод	5.00	-
194	403627.50	2220031.22	Картометрический метод	5.00	-
195	403645.18	2220033.12	Картометрический метод	5.00	-
196	403652.79	2220033.72	Картометрический метод	5.00	-

2. Сведения о характерных точках границ объекта

Обозначение характерных точек границ	Координаты, м		Метод определения координат характерной точки	Средняя квадратическая погрешность положения характерной точки (Mt), м	Описание обозначения точки на местности (при наличии)
	X	Y			
1	2	3	4	5	6
197	403673.07	2220036.46	Картометрический метод	5.00	-
198	403695.94	2220037.89	Картометрический метод	5.00	-
199	403696.81	2220038.14	Картометрический метод	5.00	-
200	403729.61	2220040.63	Картометрический метод	5.00	-
201	403750.91	2220041.59	Картометрический метод	5.00	-
202	403756.47	2220040.89	Картометрический метод	5.00	-
203	403777.24	2220041.42	Картометрический метод	5.00	-
204	403791.62	2220042.85	Картометрический метод	5.00	-
205	403792.05	2220045.65	Картометрический метод	5.00	-
206	403834.05	2220047.84	Картометрический метод	5.00	-
207	403854.68	2220048.10	Картометрический метод	5.00	-
208	403873.18	2220049.63	Картометрический метод	5.00	-
209	403878.77	2220049.09	Картометрический метод	5.00	-
210	403888.35	2220050.11	Картометрический метод	5.00	-
211	403897.89	2220051.14	Картометрический метод	5.00	-
212	403913.75	2220052.55	Картометрический метод	5.00	-
213	403924.33	2220053.24	Картометрический метод	5.00	-
214	403939.42	2220052.85	Картометрический метод	5.00	-
215	403959.36	2220057.26	Картометрический метод	5.00	-
216	403955.68	2220078.91	Картометрический метод	5.00	-
217	403951.72	2220096.89	Картометрический метод	5.00	-
218	403943.66	2220133.46	Картометрический метод	5.00	-
219	403938.84	2220155.37	Картометрический метод	5.00	-
220	403936.51	2220165.96	Картометрический метод	5.00	-
221	403923.21	2220215.17	Картометрический метод	5.00	-

2. Сведения о характерных точках границ объекта

Обозначение характерных точек границ	Координаты, м		Метод определения координат характерной точки	Средняя квадратическая погрешность положения характерной точки (Mt), м	Описание обозначения точки на местности (при наличии)
	X	Y			
1	2	3	4	5	6
222	403922.31	2220219.66	Картометрический метод	5.00	-
223	403910.70	2220254.71	Картометрический метод	5.00	-
224	403910.16	2220256.39	Картометрический метод	5.00	-
225	403910.05	2220257.07	Картометрический метод	5.00	-
226	403903.32	2220273.40	Картометрический метод	5.00	-
227	403891.09	2220311.25	Картометрический метод	5.00	-
228	403839.93	2220310.36	Картометрический метод	5.00	-
229	403831.54	2220310.07	Картометрический метод	5.00	-
230	403813.36	2220308.69	Картометрический метод	5.00	-
231	403804.26	2220308.49	Картометрический метод	5.00	-
232	403758.16	2220307.74	Картометрический метод	5.00	-
146	403736.96	2220310.72	Картометрический метод	5.00	-
233	404933.02	2220767.24	Картометрический метод	5.00	-
234	404928.25	2220750.55	Картометрический метод	5.00	-
235	404933.62	2220748.17	Картометрический метод	5.00	-
236	404932.18	2220741.80	Картометрический метод	5.00	-
237	404936.87	2220740.34	Картометрический метод	5.00	-
238	404965.38	2220730.97	Картометрический метод	5.00	-
239	404986.98	2220720.91	Картометрический метод	5.00	-
240	405005.77	2220710.26	Картометрический метод	5.00	-
241	405016.62	2220704.62	Картометрический метод	5.00	-
242	405048.67	2220682.86	Картометрический метод	5.00	-
243	405098.15	2220647.98	Картометрический метод	5.00	-
244	405129.97	2220623.91	Картометрический метод	5.00	-
245	405145.63	2220611.59	Картометрический метод	5.00	-

2. Сведения о характерных точках границ объекта

Обозначение характерных точек границ	Координаты, м		Метод определения координат характерной точки	Средняя квадратическая погрешность положения характерной точки (Mt), м	Описание обозначения точки на местности (при наличии)
	X	Y			
1	2	3	4	5	6
246	405280.37	2220512.70	Картометрический метод	5.00	-
247	405334.92	2220472.38	Картометрический метод	5.00	-
248	405362.54	2220507.52	Картометрический метод	5.00	-
249	405452.03	2220495.99	Картометрический метод	5.00	-
250	405457.52	2220498.34	Картометрический метод	5.00	-
251	405465.86	2220498.42	Картометрический метод	5.00	-
252	405473.58	2220503.19	Картометрический метод	5.00	-
253	405481.38	2220504.02	Картометрический метод	5.00	-
254	405499.91	2220502.96	Картометрический метод	5.00	-
255	405509.01	2220491.67	Картометрический метод	5.00	-
256	405519.39	2220495.08	Картометрический метод	5.00	-
257	405532.12	2220495.38	Картометрический метод	5.00	-
258	405536.21	2220492.95	Картометрический метод	5.00	-
259	405558.64	2220490.98	Картометрический метод	5.00	-
260	405566.14	2220492.19	Картометрический метод	5.00	-
261	405572.65	2220494.77	Картометрический метод	5.00	-
262	405579.92	2220498.55	Картометрический метод	5.00	-
263	405585.68	2220497.19	Картометрический метод	5.00	-
264	405591.74	2220499.61	Картометрический метод	5.00	-
265	405605.08	2220498.55	Картометрический метод	5.00	-
266	405621.15	2220491.58	Картометрический метод	5.00	-
267	405625.69	2220497.49	Картометрический метод	5.00	-
268	405637.05	2220497.48	Картометрический метод	5.00	-
269	405648.08	2220497.74	Картометрический метод	5.00	-
270	405650.16	2220528.13	Картометрический метод	5.00	-

2. Сведения о характерных точках границ объекта

Обозначение характерных точек границ	Координаты, м		Метод определения координат характерной точки	Средняя квадратическая погрешность положения характерной точки (Mt), м	Описание обозначения точки на местности (при наличии)
	X	Y			
1	2	3	4	5	6
271	405663.95	2220747.68	Картометрический метод	5.00	-
272	405662.53	2220747.74	Картометрический метод	5.00	-
273	405449.06	2220756.15	Картометрический метод	5.00	-
274	405235.20	2220757.99	Картометрический метод	5.00	-
275	405027.45	2220764.59	Картометрический метод	5.00	-
233	404933.02	2220767.24	Картометрический метод	5.00	-
276	404480.31	2220294.05	Картометрический метод	5.00	-
277	404462.48	2220291.36	Картометрический метод	5.00	-
278	404425.17	2220281.35	Картометрический метод	5.00	-
279	404395.71	2220273.96	Картометрический метод	5.00	-
280	404386.66	2220274.72	Картометрический метод	5.00	-
281	404245.95	2220239.84	Картометрический метод	5.00	-
282	404240.49	2220238.78	Картометрический метод	5.00	-
283	404222.46	2220233.63	Картометрический метод	5.00	-
284	404172.70	2220221.37	Картометрический метод	5.00	-
285	404143.30	2220215.62	Картометрический метод	5.00	-
286	404130.40	2220215.20	Картометрический метод	5.00	-
287	404113.86	2220217.60	Картометрический метод	5.00	-
288	404109.17	2220220.80	Картометрический метод	5.00	-
289	404101.85	2220220.91	Картометрический метод	5.00	-
290	404097.27	2220222.67	Картометрический метод	5.00	-
291	404068.90	2220225.18	Картометрический метод	5.00	-
292	404060.99	2220227.53	Картометрический метод	5.00	-
293	404055.25	2220229.66	Картометрический метод	5.00	-
294	404046.46	2220232.53	Картометрический метод	5.00	-

2. Сведения о характерных точках границ объекта

Обозначение характерных точек границ	Координаты, м		Метод определения координат характерной точки	Средняя квадратическая погрешность положения характерной точки (Mt), м	Описание обозначения точки на местности (при наличии)
	X	Y			
1	2	3	4	5	6
295	404033.28	2220236.53	Картометрический метод	5.00	-
296	404023.11	2220237.70	Картометрический метод	5.00	-
297	404018.59	2220238.00	Картометрический метод	5.00	-
298	404007.33	2220239.69	Картометрический метод	5.00	-
299	403985.46	2220248.13	Картометрический метод	5.00	-
300	403978.07	2220248.63	Картометрический метод	5.00	-
301	403928.66	2220254.42	Картометрический метод	5.00	-
302	403925.57	2220255.73	Картометрический метод	5.00	-
303	403919.72	2220255.26	Картометрический метод	5.00	-
304	403922.03	2220249.00	Картометрический метод	5.00	-
305	403931.14	2220219.69	Картометрический метод	5.00	-
306	403931.18	2220219.54	Картометрический метод	5.00	-
307	403934.97	2220206.01	Картометрический метод	5.00	-
308	403946.23	2220165.16	Картометрический метод	5.00	-
309	403949.27	2220155.10	Картометрический метод	5.00	-
310	403954.55	2220127.84	Картометрический метод	5.00	-
311	403956.56	2220117.47	Картометрический метод	5.00	-
312	403958.51	2220108.59	Картометрический метод	5.00	-
313	403959.34	2220104.42	Картометрический метод	5.00	-
314	403963.05	2220088.07	Картометрический метод	5.00	-
315	403963.75	2220084.68	Картометрический метод	5.00	-
316	403964.80	2220080.37	Картометрический метод	5.00	-
317	403967.22	2220067.80	Картометрический метод	5.00	-
318	403969.87	2220056.51	Картометрический метод	5.00	-
319	403984.80	2220058.21	Картометрический метод	5.00	-

2. Сведения о характерных точках границ объекта

Обозначение характерных точек границ	Координаты, м		Метод определения координат характерной точки	Средняя квадратическая погрешность положения характерной точки (Mt), м	Описание обозначения точки на местности (при наличии)
	X	Y			
1	2	3	4	5	6
320	403996.41	2220059.02	Картометрический метод	5.00	-
321	404055.18	2220061.84	Картометрический метод	5.00	-
322	404055.41	2220059.72	Картометрический метод	5.00	-
323	404072.17	2220061.53	Картометрический метод	5.00	-
324	404075.99	2220061.83	Картометрический метод	5.00	-
325	404080.46	2220064.53	Картометрический метод	5.00	-
326	404094.17	2220065.22	Картометрический метод	5.00	-
327	404095.05	2220065.09	Картометрический метод	5.00	-
328	404102.13	2220065.60	Картометрический метод	5.00	-
329	404102.03	2220066.66	Картометрический метод	5.00	-
330	404131.58	2220068.63	Картометрический метод	5.00	-
331	404142.22	2220069.02	Картометрический метод	5.00	-
332	404189.70	2220071.18	Картометрический метод	5.00	-
333	404210.68	2220073.22	Картометрический метод	5.00	-
334	404228.17	2220073.20	Картометрический метод	5.00	-
335	404231.17	2220073.73	Картометрический метод	5.00	-
336	404244.15	2220075.91	Картометрический метод	5.00	-
337	404251.29	2220076.62	Картометрический метод	5.00	-
338	404252.40	2220075.47	Картометрический метод	5.00	-
339	404270.61	2220077.55	Картометрический метод	5.00	-
340	404292.13	2220080.38	Картометрический метод	5.00	-
341	404340.61	2220085.19	Картометрический метод	5.00	-
342	404360.43	2220089.17	Картометрический метод	5.00	-
343	404364.47	2220089.99	Картометрический метод	5.00	-
344	404403.43	2220098.31	Картометрический метод	5.00	-

2. Сведения о характерных точках границ объекта

Обозначение характерных точек границ	Координаты, м		Метод определения координат характерной точки	Средняя квадратическая погрешность положения характерной точки (Mt), м	Описание обозначения точки на местности (при наличии)
	X	Y			
1	2	3	4	5	6
345	404422.18	2220102.20	Картометрический метод	5.00	-
346	404425.67	2220102.62	Картометрический метод	5.00	-
347	404430.62	2220103.62	Картометрический метод	5.00	-
348	404441.65	2220105.66	Картометрический метод	5.00	-
349	404454.20	2220107.96	Картометрический метод	5.00	-
350	404461.65	2220109.80	Картометрический метод	5.00	-
351	404481.75	2220114.42	Картометрический метод	5.00	-
352	404500.72	2220118.08	Картометрический метод	5.00	-
353	404506.62	2220118.77	Картометрический метод	5.00	-
354	404507.57	2220119.33	Картометрический метод	5.00	-
355	404506.93	2220127.14	Картометрический метод	5.00	-
356	404512.83	2220151.16	Картометрический метод	5.00	-
357	404507.81	2220197.68	Картометрический метод	5.00	-
358	404505.26	2220206.75	Картометрический метод	5.00	-
359	404504.17	2220215.37	Картометрический метод	5.00	-
360	404501.64	2220227.87	Картометрический метод	5.00	-
361	404494.88	2220260.47	Картометрический метод	5.00	-
362	404489.83	2220287.79	Картометрический метод	5.00	-
276	404480.31	2220294.05	Картометрический метод	5.00	-
363	401813.55	2219976.24	Картометрический метод	5.00	-
364	401812.47	2219975.64	Картометрический метод	5.00	-
365	401809.99	2219974.28	Картометрический метод	5.00	-
366	401807.16	2219971.38	Картометрический метод	5.00	-
367	401805.95	2219969.26	Картометрический метод	5.00	-
368	401789.63	2219935.30	Картометрический метод	5.00	-

2. Сведения о характерных точках границ объекта

Обозначение характерных точек границ	Координаты, м		Метод определения координат характерной точки	Средняя квадратическая погрешность положения характерной точки (Mt), м	Описание обозначения точки на местности (при наличии)
	X	Y			
1	2	3	4	5	6
369	401785.48	2219925.96	Картометрический метод	5.00	-
370	401781.31	2219916.52	Картометрический метод	5.00	-
371	401778.56	2219906.87	Картометрический метод	5.00	-
372	401777.35	2219901.30	Картометрический метод	5.00	-
373	401777.36	2219895.24	Картометрический метод	5.00	-
374	401777.89	2219890.32	Картометрический метод	5.00	-
375	401779.38	2219880.55	Картометрический метод	5.00	-
376	401812.63	2219701.32	Картометрический метод	5.00	-
377	401823.68	2219642.40	Картометрический метод	5.00	-
378	401839.13	2219564.55	Картометрический метод	5.00	-
379	401892.92	2219558.51	Картометрический метод	5.00	-
380	401948.45	2219551.67	Картометрический метод	5.00	-
381	401975.84	2219547.02	Картометрический метод	5.00	-
382	402002.29	2219543.52	Картометрический метод	5.00	-
383	402006.40	2219547.11	Картометрический метод	5.00	-
384	402008.09	2219559.81	Картометрический метод	5.00	-
385	402008.87	2219568.63	Картометрический метод	5.00	-
386	402017.64	2219656.28	Картометрический метод	5.00	-
387	402020.52	2219680.78	Картометрический метод	5.00	-
388	402023.15	2219710.68	Картометрический метод	5.00	-
389	402026.95	2219745.37	Картометрический метод	5.00	-
390	402032.54	2219785.47	Картометрический метод	5.00	-
391	402035.32	2219810.34	Картометрический метод	5.00	-
392	402034.59	2219810.44	Картометрический метод	5.00	-
393	402037.29	2219835.93	Картометрический метод	5.00	-

2. Сведения о характерных точках границ объекта

Обозначение характерных точек границ	Координаты, м		Метод определения координат характерной точки	Средняя квадратическая погрешность положения характерной точки (Mt), м	Описание обозначения точки на местности (при наличии)
	X	Y			
1	2	3	4	5	6
394	402044.44	2219888.77	Картометрический метод	5.00	-
395	402050.68	2219936.11	Картометрический метод	5.00	-
396	402050.95	2219938.11	Картометрический метод	5.00	-
397	402052.25	2219948.10	Картометрический метод	5.00	-
398	402050.52	2219953.18	Картометрический метод	5.00	-
399	402031.11	2219955.62	Картометрический метод	5.00	-
400	401991.63	2219960.35	Картометрический метод	5.00	-
401	401971.02	2219962.76	Картометрический метод	5.00	-
402	401962.14	2219963.05	Картометрический метод	5.00	-
403	401931.47	2219967.38	Картометрический метод	5.00	-
404	401915.32	2219968.55	Картометрический метод	5.00	-
405	401892.29	2219970.43	Картометрический метод	5.00	-
406	401871.68	2219972.04	Картометрический метод	5.00	-
407	401859.87	2219972.80	Картометрический метод	5.00	-
408	401848.77	2219973.50	Картометрический метод	5.00	-
409	401828.20	2219974.60	Картометрический метод	5.00	-
410	401822.53	2219975.40	Картометрический метод	5.00	-
363	401813.55	2219976.24	Картометрический метод	5.00	-
411	403255.31	2220309.29	Картометрический метод	5.00	-
412	403250.16	2220308.62	Картометрический метод	5.00	-
413	403224.83	2220303.20	Картометрический метод	5.00	-
414	403224.52	2220303.13	Картометрический метод	5.00	-
415	403216.00	2220301.30	Картометрический метод	5.00	-
416	403215.95	2220300.51	Картометрический метод	5.00	-
417	403146.26	2220285.75	Картометрический метод	5.00	-

2. Сведения о характерных точках границ объекта

Обозначение характерных точек границ	Координаты, м		Метод определения координат характерной точки	Средняя квадратическая погрешность положения характерной точки (Mt), м	Описание обозначения точки на местности (при наличии)
	X	Y			
1	2	3	4	5	6
418	403115.45	2220279.67	Картометрический метод	5.00	-
419	403077.14	2220271.13	Картометрический метод	5.00	-
420	403069.57	2220271.98	Картометрический метод	5.00	-
421	403067.20	2220272.22	Картометрический метод	5.00	-
422	403045.35	2220273.50	Картометрический метод	5.00	-
423	403020.82	2220277.00	Картометрический метод	5.00	-
424	402991.39	2220283.00	Картометрический метод	5.00	-
425	402974.72	2220285.23	Картометрический метод	5.00	-
426	402974.60	2220285.20	Картометрический метод	5.00	-
427	402932.01	2220272.99	Картометрический метод	5.00	-
428	402912.20	2220268.48	Картометрический метод	5.00	-
429	402900.68	2220266.36	Картометрический метод	5.00	-
430	402899.03	2220267.65	Картометрический метод	5.00	-
431	402892.66	2220265.81	Картометрический метод	5.00	-
432	402892.61	2220265.77	Картометрический метод	5.00	-
433	402854.26	2220264.35	Картометрический метод	5.00	-
434	402812.06	2220263.85	Картометрический метод	5.00	-
435	402760.58	2220269.92	Картометрический метод	5.00	-
436	402728.90	2220262.80	Картометрический метод	5.00	-
437	402727.59	2220260.97	Картометрический метод	5.00	-
438	402782.63	2220061.25	Картометрический метод	5.00	-
439	402784.89	2220051.88	Картометрический метод	5.00	-
440	402787.77	2220038.51	Картометрический метод	5.00	-
441	402799.07	2220040.75	Картометрический метод	5.00	-
442	402832.42	2220047.35	Картометрический метод	5.00	-

2. Сведения о характерных точках границ объекта

Обозначение характерных точек границ	Координаты, м		Метод определения координат характерной точки	Средняя квадратическая погрешность положения характерной точки (Mt), м	Описание обозначения точки на местности (при наличии)
	X	Y			
1	2	3	4	5	6
443	402836.66	2220048.48	Картометрический метод	5.00	-
444	402835.44	2220055.11	Картометрический метод	5.00	-
445	403072.53	2220114.00	Картометрический метод	5.00	-
446	403094.35	2220118.24	Картометрический метод	5.00	-
447	403114.96	2220121.57	Картометрический метод	5.00	-
448	403144.95	2220127.93	Картометрический метод	5.00	-
449	403248.01	2220156.34	Картометрический метод	5.00	-
450	403262.21	2220160.02	Картометрический метод	5.00	-
451	403269.95	2220164.13	Картометрический метод	5.00	-
452	403275.79	2220194.02	Картометрический метод	5.00	-
453	403272.63	2220212.48	Картометрический метод	5.00	-
454	403268.58	2220232.94	Картометрический метод	5.00	-
411	403255.31	2220309.29	Картометрический метод	5.00	-
455	400712.59	2218642.57	Картометрический метод	5.00	-
456	400686.82	2218634.45	Картометрический метод	5.00	-
457	400682.61	2218633.09	Картометрический метод	5.00	-
458	400653.32	2218624.90	Картометрический метод	5.00	-
459	400629.04	2218615.53	Картометрический метод	5.00	-
460	400628.27	2218617.50	Картометрический метод	5.00	-
461	400621.87	2218616.07	Картометрический метод	5.00	-
462	400605.48	2218610.99	Картометрический метод	5.00	-
463	400600.34	2218609.28	Картометрический метод	5.00	-
464	400517.52	2218586.93	Картометрический метод	5.00	-
465	400491.85	2218579.42	Картометрический метод	5.00	-
466	400444.82	2218563.58	Картометрический метод	5.00	-

2. Сведения о характерных точках границ объекта

Обозначение характерных точек границ	Координаты, м		Метод определения координат характерной точки	Средняя квадратическая погрешность положения характерной точки (Mt), м	Описание обозначения точки на местности (при наличии)
	X	Y			
1	2	3	4	5	6
467	400392.88	2218544.79	Картометрический метод	5.00	-
468	400378.54	2218538.59	Картометрический метод	5.00	-
469	400331.76	2218496.51	Картометрический метод	5.00	-
470	400330.11	2218494.85	Картометрический метод	5.00	-
471	400328.53	2218493.39	Картометрический метод	5.00	-
472	400322.27	2218487.61	Картометрический метод	5.00	-
473	400316.96	2218482.03	Картометрический метод	5.00	-
474	400304.33	2218467.49	Картометрический метод	5.00	-
475	400289.38	2218452.55	Картометрический метод	5.00	-
476	400235.65	2218399.94	Картометрический метод	5.00	-
477	400228.49	2218392.82	Картометрический метод	5.00	-
478	400227.84	2218391.93	Картометрический метод	5.00	-
479	400227.64	2218391.56	Картометрический метод	5.00	-
480	400226.93	2218390.40	Картометрический метод	5.00	-
481	400191.26	2218354.30	Картометрический метод	5.00	-
482	400173.20	2218336.89	Картометрический метод	5.00	-
483	400159.30	2218323.16	Картометрический метод	5.00	-
484	400154.63	2218318.87	Картометрический метод	5.00	-
485	400151.32	2218315.23	Картометрический метод	5.00	-
486	400150.56	2218314.58	Картометрический метод	5.00	-
487	400143.98	2218307.92	Картометрический метод	5.00	-
488	400142.64	2218306.58	Картометрический метод	5.00	-
489	400140.67	2218304.64	Картометрический метод	5.00	-
490	400136.38	2218300.42	Картометрический метод	5.00	-
491	400091.85	2218259.02	Картометрический метод	5.00	-

2. Сведения о характерных точках границ объекта

Обозначение характерных точек границ	Координаты, м		Метод определения координат характерной точки	Средняя квадратическая погрешность положения характерной точки (Mt), м	Описание обозначения точки на местности (при наличии)
	X	Y			
1	2	3	4	5	6
492	400078.01	2218246.33	Картометрический метод	5.00	-
493	400075.18	2218243.88	Картометрический метод	5.00	-
494	400065.83	2218235.49	Картометрический метод	5.00	-
495	400063.95	2218233.17	Картометрический метод	5.00	-
496	400064.05	2218230.32	Картометрический метод	5.00	-
497	400111.68	2218171.10	Картометрический метод	5.00	-
498	400116.23	2218168.03	Картометрический метод	5.00	-
499	400125.24	2218168.26	Картометрический метод	5.00	-
500	400134.33	2218172.04	Картометрический метод	5.00	-
501	400149.73	2218182.21	Картометрический метод	5.00	-
502	400181.39	2218204.60	Картометрический метод	5.00	-
503	400205.10	2218222.03	Картометрический метод	5.00	-
504	400209.27	2218225.62	Картометрический метод	5.00	-
505	400213.55	2218228.55	Картометрический метод	5.00	-
506	400231.01	2218241.62	Картометрический метод	5.00	-
507	400231.18	2218241.90	Картометрический метод	5.00	-
508	400249.91	2218255.01	Картометрический метод	5.00	-
509	400277.53	2218274.60	Картометрический метод	5.00	-
510	400285.86	2218282.93	Картометрический метод	5.00	-
511	400288.45	2218285.83	Картометрический метод	5.00	-
512	400296.59	2218294.54	Картометрический метод	5.00	-
513	400299.70	2218298.06	Картометрический метод	5.00	-
514	400301.56	2218300.44	Картометрический метод	5.00	-
515	400305.11	2218303.57	Картометрический метод	5.00	-
516	400320.53	2218322.04	Картометрический метод	5.00	-

2. Сведения о характерных точках границ объекта

Обозначение характерных точек границ	Координаты, м		Метод определения координат характерной точки	Средняя квадратическая погрешность положения характерной точки (Mt), м	Описание обозначения точки на местности (при наличии)
	X	Y			
1	2	3	4	5	6
517	400339.93	2218344.87	Картометрический метод	5.00	-
518	400361.93	2218370.98	Картометрический метод	5.00	-
519	400375.65	2218386.46	Картометрический метод	5.00	-
520	400377.72	2218388.73	Картометрический метод	5.00	-
521	400380.35	2218392.26	Картометрический метод	5.00	-
522	400412.68	2218426.35	Картометрический метод	5.00	-
523	400419.19	2218431.88	Картометрический метод	5.00	-
524	400435.88	2218443.93	Картометрический метод	5.00	-
525	400456.73	2218451.24	Картометрический метод	5.00	-
526	400485.04	2218460.05	Картометрический метод	5.00	-
527	400509.28	2218468.67	Картометрический метод	5.00	-
528	400556.62	2218484.27	Картометрический метод	5.00	-
529	400583.85	2218494.26	Картометрический метод	5.00	-
530	400597.26	2218498.65	Картометрический метод	5.00	-
531	400620.02	2218506.90	Картометрический метод	5.00	-
532	400631.60	2218511.46	Картометрический метод	5.00	-
533	400641.38	2218514.17	Картометрический метод	5.00	-
534	400643.73	2218514.10	Картометрический метод	5.00	-
535	400656.56	2218519.02	Картометрический метод	5.00	-
536	400673.76	2218526.66	Картометрический метод	5.00	-
537	400678.96	2218531.81	Картометрический метод	5.00	-
538	400685.97	2218553.75	Картометрический метод	5.00	-
539	400690.69	2218568.29	Картометрический метод	5.00	-
540	400692.53	2218574.49	Картометрический метод	5.00	-
541	400692.96	2218575.93	Картометрический метод	5.00	-

2. Сведения о характерных точках границ объекта

Обозначение характерных точек границ	Координаты, м		Метод определения координат характерной точки	Средняя квадратическая погрешность положения характерной точки (Mt), м	Описание обозначения точки на местности (при наличии)
	X	Y			
1	2	3	4	5	6
542	400694.91	2218583.22	Картометрический метод	5.00	-
543	400698.41	2218596.27	Картометрический метод	5.00	-
544	400702.90	2218601.96	Картометрический метод	5.00	-
545	400712.48	2218616.58	Картометрический метод	5.00	-
546	400720.43	2218626.02	Картометрический метод	5.00	-
455	400712.59	2218642.57	Картометрический метод	5.00	-
547	403267.15	2220149.41	Картометрический метод	5.00	-
548	403256.24	2220147.11	Картометрический метод	5.00	-
549	403246.08	2220144.26	Картометрический метод	5.00	-
550	403239.70	2220142.47	Картометрический метод	5.00	-
551	403236.30	2220141.63	Картометрический метод	5.00	-
552	403225.61	2220138.52	Картометрический метод	5.00	-
553	403224.70	2220138.21	Картометрический метод	5.00	-
554	403215.77	2220136.15	Картометрический метод	5.00	-
555	403195.01	2220128.44	Картометрический метод	5.00	-
556	403179.67	2220124.48	Картометрический метод	5.00	-
557	403176.77	2220123.73	Картометрический метод	5.00	-
558	403173.85	2220123.04	Картометрический метод	5.00	-
559	403161.06	2220120.03	Картометрический метод	5.00	-
560	403155.56	2220118.72	Картометрический метод	5.00	-
561	403140.11	2220115.47	Картометрический метод	5.00	-
562	403137.80	2220114.99	Картометрический метод	5.00	-
563	403129.97	2220113.35	Картометрический метод	5.00	-
564	403126.55	2220112.63	Картометрический метод	5.00	-
565	403117.47	2220110.72	Картометрический метод	5.00	-

2. Сведения о характерных точках границ объекта

Обозначение характерных точек границ	Координаты, м		Метод определения координат характерной точки	Средняя квадратическая погрешность положения характерной точки (Mt), м	Описание обозначения точки на местности (при наличии)
	X	Y			
1	2	3	4	5	6
566	403101.85	2220107.44	Картометрический метод	5.00	-
567	403072.27	2220102.48	Картометрический метод	5.00	-
568	403053.27	2220096.00	Картометрический метод	5.00	-
569	402971.56	2220074.60	Картометрический метод	5.00	-
570	402957.18	2220071.69	Картометрический метод	5.00	-
571	402936.41	2220067.80	Картометрический метод	5.00	-
572	402933.13	2220066.45	Картометрический метод	5.00	-
573	402916.12	2220062.36	Картометрический метод	5.00	-
574	402899.18	2220057.70	Картометрический метод	5.00	-
575	402889.13	2220055.13	Картометрический метод	5.00	-
576	402882.21	2220053.33	Картометрический метод	5.00	-
577	402875.82	2220051.41	Картометрический метод	5.00	-
578	402870.48	2220049.93	Картометрический метод	5.00	-
579	402865.66	2220048.49	Картометрический метод	5.00	-
580	402861.94	2220047.44	Картометрический метод	5.00	-
581	402858.09	2220046.35	Картометрический метод	5.00	-
582	402847.36	2220042.83	Картометрический метод	5.00	-
583	402838.29	2220040.67	Картометрический метод	5.00	-
584	402833.86	2220039.51	Картометрический метод	5.00	-
585	402826.66	2220038.00	Картометрический метод	5.00	-
586	402789.82	2220027.93	Картометрический метод	5.00	-
587	402810.91	2219951.74	Картометрический метод	5.00	-
588	402819.73	2219917.82	Картометрический метод	5.00	-
589	402821.75	2219917.93	Картометрический метод	5.00	-
590	402854.33	2219920.21	Картометрический метод	5.00	-

2. Сведения о характерных точках границ объекта

Обозначение характерных точек границ	Координаты, м		Метод определения координат характерной точки	Средняя квадратическая погрешность положения характерной точки (Mt), м	Описание обозначения точки на местности (при наличии)
	X	Y			
1	2	3	4	5	6
591	402882.91	2219922.73	Картометрический метод	5.00	-
592	402884.43	2219922.88	Картометрический метод	5.00	-
593	402910.71	2219925.16	Картометрический метод	5.00	-
594	402994.42	2219932.48	Картометрический метод	5.00	-
595	403006.38	2219933.78	Картометрический метод	5.00	-
596	403021.44	2219935.41	Картометрический метод	5.00	-
597	403034.03	2219936.49	Картометрический метод	5.00	-
598	403035.09	2219936.67	Картометрический метод	5.00	-
599	403038.35	2219936.86	Картометрический метод	5.00	-
600	403041.55	2219937.09	Картометрический метод	5.00	-
601	403047.17	2219937.62	Картометрический метод	5.00	-
602	403095.01	2219940.52	Картометрический метод	5.00	-
603	403109.07	2219942.26	Картометрический метод	5.00	-
604	403145.71	2219945.75	Картометрический метод	5.00	-
605	403157.48	2219946.00	Картометрический метод	5.00	-
606	403188.88	2219948.80	Картометрический метод	5.00	-
607	403205.66	2219951.15	Картометрический метод	5.00	-
608	403249.76	2219954.85	Картометрический метод	5.00	-
609	403262.26	2219956.56	Картометрический метод	5.00	-
610	403267.49	2219957.32	Картометрический метод	5.00	-
611	403275.55	2219957.97	Картометрический метод	5.00	-
612	403296.89	2219959.35	Картометрический метод	5.00	-
613	403302.60	2219959.99	Картометрический метод	5.00	-
614	403315.22	2219960.82	Картометрический метод	5.00	-
615	403318.00	2219960.99	Картометрический метод	5.00	-

2. Сведения о характерных точках границ объекта

Обозначение характерных точек границ	Координаты, м		Метод определения координат характерной точки	Средняя квадратическая погрешность положения характерной точки (Mt), м	Описание обозначения точки на местности (при наличии)
	X	Y			
1	2	3	4	5	6
616	403318.53	2219961.09	Картометрический метод	5.00	-
617	403318.75	2219965.10	Картометрический метод	5.00	-
618	403318.56	2219970.69	Картометрический метод	5.00	-
619	403316.99	2219977.76	Картометрический метод	5.00	-
620	403314.80	2219977.29	Картометрический метод	5.00	-
621	403313.75	2219983.55	Картометрический метод	5.00	-
622	403312.31	2219988.71	Картометрический метод	5.00	-
623	403289.38	2220070.47	Картометрический метод	5.00	-
624	403281.48	2220095.41	Картометрический метод	5.00	-
547	403267.15	2220149.41	Картометрический метод	5.00	-
625	402677.07	2220935.81	Картометрический метод	5.00	-
626	402582.27	2220932.33	Картометрический метод	5.00	-
627	402310.14	2220907.80	Картометрический метод	5.00	-
628	402311.31	2220905.88	Картометрический метод	5.00	-
629	402305.99	2220902.76	Картометрический метод	5.00	-
630	402303.12	2220907.17	Картометрический метод	5.00	-
631	402290.79	2220906.06	Картометрический метод	5.00	-
632	402301.09	2220891.69	Картометрический метод	5.00	-
633	402325.29	2220899.03	Картометрический метод	5.00	-
634	402359.02	2220902.69	Картометрический метод	5.00	-
635	402500.37	2220902.90	Картометрический метод	5.00	-
636	402492.04	2220875.64	Картометрический метод	5.00	-
637	402477.30	2220856.64	Картометрический метод	5.00	-
638	402466.42	2220845.88	Картометрический метод	5.00	-
639	402464.64	2220843.22	Картометрический метод	5.00	-

2. Сведения о характерных точках границ объекта

Обозначение характерных точек границ	Координаты, м		Метод определения координат характерной точки	Средняя квадратическая погрешность положения характерной точки (Mt), м	Описание обозначения точки на местности (при наличии)
	X	Y			
1	2	3	4	5	6
640	402467.39	2220840.43	Картометрический метод	5.00	-
641	402482.04	2220835.22	Картометрический метод	5.00	-
642	402467.69	2220822.41	Картометрический метод	5.00	-
643	402469.12	2220820.94	Картометрический метод	5.00	-
644	402438.81	2220787.70	Картометрический метод	5.00	-
645	402523.34	2220728.99	Картометрический метод	5.00	-
646	402539.33	2220717.63	Картометрический метод	5.00	-
647	402557.85	2220704.56	Картометрический метод	5.00	-
648	402580.69	2220688.32	Картометрический метод	5.00	-
649	402591.07	2220687.36	Картометрический метод	5.00	-
650	402621.94	2220685.71	Картометрический метод	5.00	-
651	402614.64	2220718.82	Картометрический метод	5.00	-
652	402613.74	2220719.21	Картометрический метод	5.00	-
653	402601.63	2220753.59	Картометрический метод	5.00	-
654	402600.25	2220757.82	Картометрический метод	5.00	-
655	402597.37	2220766.40	Картометрический метод	5.00	-
656	402595.68	2220781.04	Картометрический метод	5.00	-
657	402595.26	2220786.78	Картометрический метод	5.00	-
658	402591.14	2220794.05	Картометрический метод	5.00	-
659	402588.05	2220796.30	Картометрический метод	5.00	-
660	402572.28	2220796.44	Картометрический метод	5.00	-
661	402564.31	2220804.56	Картометрический метод	5.00	-
662	402538.86	2220818.62	Картометрический метод	5.00	-
663	402544.59	2220828.62	Картометрический метод	5.00	-
664	402552.28	2220816.38	Картометрический метод	5.00	-

2. Сведения о характерных точках границ объекта

Обозначение характерных точек границ	Координаты, м		Метод определения координат характерной точки	Средняя квадратическая погрешность положения характерной точки (Mt), м	Описание обозначения точки на местности (при наличии)
	X	Y			
1	2	3	4	5	6
665	402569.44	2220808.61	Картометрический метод	5.00	-
666	402568.18	2220806.23	Картометрический метод	5.00	-
667	402573.42	2220802.94	Картометрический метод	5.00	-
668	402591.01	2220797.82	Картометрический метод	5.00	-
669	402600.24	2220787.99	Картометрический метод	5.00	-
670	402608.19	2220759.92	Картометрический метод	5.00	-
671	402621.62	2220753.05	Картометрический метод	5.00	-
672	402622.07	2220752.82	Картометрический метод	5.00	-
673	402631.62	2220790.76	Картометрический метод	5.00	-
674	402638.26	2220810.18	Картометрический метод	5.00	-
675	402652.49	2220851.77	Картометрический метод	5.00	-
676	402653.51	2220854.29	Картометрический метод	5.00	-
677	402654.71	2220857.27	Картометрический метод	5.00	-
678	402656.25	2220861.03	Картометрический метод	5.00	-
679	402655.10	2220861.77	Картометрический метод	5.00	-
680	402660.02	2220875.40	Картометрический метод	5.00	-
681	402672.52	2220910.32	Картометрический метод	5.00	-
682	402674.74	2220916.12	Картометрический метод	5.00	-
683	402674.99	2220918.14	Картометрический метод	5.00	-
625	402677.07	2220935.81	Картометрический метод	5.00	-
684	403859.14	2220412.77	Картометрический метод	5.00	-
685	403823.65	2220408.66	Картометрический метод	5.00	-
686	403789.72	2220405.56	Картометрический метод	5.00	-
687	403753.62	2220402.01	Картометрический метод	5.00	-
688	403714.08	2220402.61	Картометрический метод	5.00	-

2. Сведения о характерных точках границ объекта

Обозначение характерных точек границ	Координаты, м		Метод определения координат характерной точки	Средняя квадратическая погрешность положения характерной точки (Mt), м	Описание обозначения точки на местности (при наличии)
	X	Y			
1	2	3	4	5	6
689	403672.59	2220393.13	Картометрический метод	5.00	-
690	403628.90	2220384.34	Картометрический метод	5.00	-
691	403628.92	2220385.57	Картометрический метод	5.00	-
692	403587.57	2220376.88	Картометрический метод	5.00	-
693	403547.22	2220369.58	Картометрический метод	5.00	-
694	403510.30	2220361.50	Картометрический метод	5.00	-
695	403475.24	2220353.39	Картометрический метод	5.00	-
696	403439.33	2220346.11	Картометрический метод	5.00	-
697	403335.72	2220325.57	Картометрический метод	5.00	-
698	403303.78	2220319.55	Картометрический метод	5.00	-
699	403273.37	2220313.31	Картометрический метод	5.00	-
700	403283.99	2220272.85	Картометрический метод	5.00	-
701	403295.88	2220219.54	Картометрический метод	5.00	-
702	403330.46	2220229.76	Картометрический метод	5.00	-
703	403400.68	2220248.61	Картометрический метод	5.00	-
704	403461.43	2220265.26	Картометрический метод	5.00	-
705	403586.64	2220300.69	Картометрический метод	5.00	-
706	403627.39	2220311.74	Картометрический метод	5.00	-
707	403692.01	2220329.00	Картометрический метод	5.00	-
708	403759.52	2220319.15	Картометрический метод	5.00	-
709	403798.70	2220319.99	Картометрический метод	5.00	-
710	403834.22	2220315.94	Картометрический метод	5.00	-
711	403834.50	2220321.48	Картометрический метод	5.00	-
712	403888.51	2220323.64	Картометрический метод	5.00	-
713	403861.09	2220412.06	Картометрический метод	5.00	-

2. Сведения о характерных точках границ объекта

Обозначение характерных точек границ	Координаты, м		Метод определения координат характерной точки	Средняя квадратическая погрешность положения характерной точки (Mt), м	Описание обозначения точки на местности (при наличии)
	X	Y			
1	2	3	4	5	6
684	403859.14	2220412.77	Картометрический метод	5.00	-
714	402081.46	2219744.99	Картометрический метод	5.00	-
715	402070.81	2219744.45	Картометрический метод	5.00	-
716	402053.84	2219744.12	Картометрический метод	5.00	-
717	402038.42	2219744.32	Картометрический метод	5.00	-
718	402031.35	2219667.17	Картометрический метод	5.00	-
719	402022.87	2219590.06	Картометрический метод	5.00	-
720	402021.32	2219575.97	Картометрический метод	5.00	-
721	402020.91	2219571.39	Картометрический метод	5.00	-
722	402019.09	2219551.04	Картометрический метод	5.00	-
723	402015.04	2219529.40	Картометрический метод	5.00	-
724	402005.65	2219485.15	Картометрический метод	5.00	-
725	402004.95	2219482.07	Картометрический метод	5.00	-
726	402000.33	2219461.43	Картометрический метод	5.00	-
727	401984.36	2219395.87	Картометрический метод	5.00	-
728	401973.73	2219365.94	Картометрический метод	5.00	-
729	401964.83	2219340.50	Картометрический метод	5.00	-
730	401957.00	2219316.25	Картометрический метод	5.00	-
731	401948.89	2219294.86	Картометрический метод	5.00	-
732	401942.60	2219274.29	Картометрический метод	5.00	-
733	401935.03	2219254.42	Картометрический метод	5.00	-
734	401934.66	2219253.32	Картометрический метод	5.00	-
735	401926.94	2219229.72	Картометрический метод	5.00	-
736	401887.90	2219118.70	Картометрический метод	5.00	-
737	401891.85	2219109.16	Картометрический метод	5.00	-

2. Сведения о характерных точках границ объекта

Обозначение характерных точек границ	Координаты, м		Метод определения координат характерной точки	Средняя квадратическая погрешность положения характерной точки (Mt), м	Описание обозначения точки на местности (при наличии)
	X	Y			
1	2	3	4	5	6
738	401927.92	2219096.28	Картометрический метод	5.00	-
739	401955.90	2219160.50	Картометрический метод	5.00	-
740	401987.83	2219249.44	Картометрический метод	5.00	-
741	401995.44	2219271.64	Картометрический метод	5.00	-
742	402002.92	2219292.78	Картометрический метод	5.00	-
743	402012.05	2219319.77	Картометрический метод	5.00	-
744	402021.56	2219346.46	Картометрический метод	5.00	-
745	402078.26	2219507.63	Картометрический метод	5.00	-
746	402095.55	2219554.97	Картометрический метод	5.00	-
747	402113.01	2219604.74	Картометрический метод	5.00	-
748	402120.42	2219629.01	Картометрический метод	5.00	-
749	402126.25	2219646.28	Картометрический метод	5.00	-
750	402129.57	2219657.45	Картометрический метод	5.00	-
751	402136.79	2219681.35	Картометрический метод	5.00	-
752	402141.10	2219694.45	Картометрический метод	5.00	-
753	402143.74	2219703.20	Картометрический метод	5.00	-
754	402159.09	2219743.58	Картометрический метод	5.00	-
755	402159.44	2219744.38	Картометрический метод	5.00	-
756	402141.71	2219744.53	Картометрический метод	5.00	-
757	402124.41	2219744.65	Картометрический метод	5.00	-
758	402116.36	2219744.90	Картометрический метод	5.00	-
759	402098.56	2219744.91	Картометрический метод	5.00	-
760	402082.56	2219744.68	Картометрический метод	5.00	-
714	402081.46	2219744.99	Картометрический метод	5.00	-
761	402687.78	2220916.34	Картометрический метод	5.00	-

2. Сведения о характерных точках границ объекта

Обозначение характерных точек границ	Координаты, м		Метод определения координат характерной точки	Средняя квадратическая погрешность положения характерной точки (Mt), м	Описание обозначения точки на местности (при наличии)
	X	Y			
1	2	3	4	5	6
762	402685.69	2220913.72	Картометрический метод	5.00	-
763	402670.72	2220872.37	Картометрический метод	5.00	-
764	402661.81	2220853.73	Картометрический метод	5.00	-
765	402671.96	2220839.24	Картометрический метод	5.00	-
766	402674.77	2220837.62	Картометрический метод	5.00	-
767	402693.89	2220807.05	Картометрический метод	5.00	-
768	402715.83	2220782.45	Картометрический метод	5.00	-
769	402722.67	2220750.33	Картометрический метод	5.00	-
770	402722.03	2220741.14	Картометрический метод	5.00	-
771	402708.54	2220739.90	Картометрический метод	5.00	-
772	402704.82	2220736.47	Картометрический метод	5.00	-
773	402702.81	2220731.50	Картометрический метод	5.00	-
774	402701.48	2220724.04	Картометрический метод	5.00	-
775	402708.28	2220703.17	Картометрический метод	5.00	-
776	402734.23	2220707.01	Картометрический метод	5.00	-
777	402734.29	2220706.66	Картометрический метод	5.00	-
778	402760.42	2220710.11	Картометрический метод	5.00	-
779	402775.30	2220712.41	Картометрический метод	5.00	-
780	402784.97	2220713.90	Картометрический метод	5.00	-
781	402790.47	2220715.33	Картометрический метод	5.00	-
782	402803.16	2220717.20	Картометрический метод	5.00	-
783	402804.35	2220717.35	Картометрический метод	5.00	-
784	402810.78	2220718.70	Картометрический метод	5.00	-
785	402820.43	2220720.49	Картометрический метод	5.00	-
786	402822.28	2220720.66	Картометрический метод	5.00	-

2. Сведения о характерных точках границ объекта

Обозначение характерных точек границ	Координаты, м		Метод определения координат характерной точки	Средняя квадратическая погрешность положения характерной точки (Mt), м	Описание обозначения точки на местности (при наличии)
	X	Y			
1	2	3	4	5	6
787	402834.98	2220722.71	Картометрический метод	5.00	-
788	402842.17	2220723.65	Картометрический метод	5.00	-
789	402859.50	2220726.15	Картометрический метод	5.00	-
790	402884.13	2220730.16	Картометрический метод	5.00	-
791	402907.96	2220734.14	Картометрический метод	5.00	-
792	402930.79	2220737.74	Картометрический метод	5.00	-
793	402923.30	2220789.86	Картометрический метод	5.00	-
794	402922.61	2220795.45	Картометрический метод	5.00	-
795	402919.91	2220818.43	Картометрический метод	5.00	-
796	402919.71	2220823.31	Картометрический метод	5.00	-
797	402918.60	2220842.83	Картометрический метод	5.00	-
798	402916.74	2220843.03	Картометрический метод	5.00	-
799	402918.58	2220851.13	Картометрический метод	5.00	-
800	402918.55	2220867.68	Картометрический метод	5.00	-
801	402919.85	2220868.22	Картометрический метод	5.00	-
802	402921.51	2220900.99	Картометрический метод	5.00	-
761	402687.78	2220916.34	Картометрический метод	5.00	-
803	400086.62	2218699.87	Картометрический метод	5.00	-
804	399755.15	2218330.02	Картометрический метод	5.00	-
805	399750.32	2218319.20	Картометрический метод	5.00	-
806	399790.16	2218299.53	Картометрический метод	5.00	-
807	399806.58	2218318.95	Картометрический метод	5.00	-
808	399801.62	2218322.84	Картометрический метод	5.00	-
809	400078.53	2218650.59	Картометрический метод	5.00	-
810	400107.23	2218684.51	Картометрический метод	5.00	-

2. Сведения о характерных точках границ объекта

Обозначение характерных точек границ	Координаты, м		Метод определения координат характерной точки	Средняя квадратическая погрешность положения характерной точки (Mt), м	Описание обозначения точки на местности (при наличии)
	X	Y			
1	2	3	4	5	6
803	400086.62	2218699.87	Картометрический метод	5.00	-
811	402945.50	2220900.50	Картометрический метод	5.00	-
812	402943.02	2220899.37	Картометрический метод	5.00	-
813	402932.32	2220868.25	Картометрический метод	5.00	-
814	402931.88	2220811.45	Картометрический метод	5.00	-
815	402940.89	2220737.38	Картометрический метод	5.00	-
816	402943.00	2220736.74	Картометрический метод	5.00	-
817	403003.22	2220748.41	Картометрический метод	5.00	-
818	403040.20	2220754.24	Картометрический метод	5.00	-
819	403065.83	2220757.56	Картометрический метод	5.00	-
820	403164.05	2220773.42	Картометрический метод	5.00	-
821	403188.64	2220776.16	Картометрический метод	5.00	-
822	403211.28	2220779.90	Картометрический метод	5.00	-
823	403197.45	2220848.37	Картометрический метод	5.00	-
824	403194.88	2220860.54	Картометрический метод	5.00	-
825	403182.16	2220878.65	Картометрический метод	5.00	-
826	403181.35	2220879.80	Картометрический метод	5.00	-
827	403175.34	2220880.99	Картометрический метод	5.00	-
828	403145.65	2220886.89	Картометрический метод	5.00	-
829	403118.37	2220892.30	Картометрический метод	5.00	-
830	403089.50	2220898.02	Картометрический метод	5.00	-
831	402975.31	2220899.99	Картометрический метод	5.00	-
811	402945.50	2220900.50	Картометрический метод	5.00	-
832	402698.10	2220388.13	Картометрический метод	5.00	-
833	402690.53	2220376.16	Картометрический метод	5.00	-

2. Сведения о характерных точках границ объекта

Обозначение характерных точек границ	Координаты, м		Метод определения координат характерной точки	Средняя квадратическая погрешность положения характерной точки (Mt), м	Описание обозначения точки на местности (при наличии)
	X	Y			
1	2	3	4	5	6
834	402722.86	2220276.80	Картометрический метод	5.00	-
835	402726.22	2220272.99	Картометрический метод	5.00	-
836	402758.30	2220280.10	Картометрический метод	5.00	-
837	402756.19	2220284.22	Картометрический метод	5.00	-
838	402760.53	2220285.05	Картометрический метод	5.00	-
839	402794.46	2220280.90	Картометрический метод	5.00	-
840	402807.68	2220278.15	Картометрический метод	5.00	-
841	402808.86	2220279.06	Картометрический метод	5.00	-
842	402832.04	2220279.09	Картометрический метод	5.00	-
843	402861.99	2220279.51	Картометрический метод	5.00	-
844	402882.63	2220280.79	Картометрический метод	5.00	-
845	402902.70	2220282.08	Картометрический метод	5.00	-
846	402908.17	2220282.43	Картометрический метод	5.00	-
847	402923.22	2220286.28	Картометрический метод	5.00	-
848	402946.28	2220292.69	Картометрический метод	5.00	-
849	402949.59	2220293.64	Картометрический метод	5.00	-
850	402962.39	2220297.23	Картометрический метод	5.00	-
851	402981.35	2220295.24	Картометрический метод	5.00	-
852	403012.89	2220291.93	Картометрический метод	5.00	-
853	403041.81	2220289.05	Картометрический метод	5.00	-
854	403076.72	2220285.38	Картометрический метод	5.00	-
855	403221.02	2220317.32	Картометрический метод	5.00	-
856	403253.58	2220324.93	Картометрический метод	5.00	-
857	403248.45	2220347.06	Картометрический метод	5.00	-
858	403245.83	2220358.37	Картометрический метод	5.00	-

2. Сведения о характерных точках границ объекта

Обозначение характерных точек границ	Координаты, м		Метод определения координат характерной точки	Средняя квадратическая погрешность положения характерной точки (Mt), м	Описание обозначения точки на местности (при наличии)
	X	Y			
1	2	3	4	5	6
859	403242.62	2220371.21	Картометрический метод	5.00	-
860	403226.97	2220367.38	Картометрический метод	5.00	-
861	403217.61	2220365.08	Картометрический метод	5.00	-
862	403211.72	2220363.64	Картометрический метод	5.00	-
863	403181.82	2220358.58	Картометрический метод	5.00	-
864	403181.93	2220358.15	Картометрический метод	5.00	-
865	403151.79	2220352.74	Картометрический метод	5.00	-
866	403150.23	2220352.46	Картометрический метод	5.00	-
867	403101.44	2220346.72	Картометрический метод	5.00	-
868	403091.20	2220345.71	Картометрический метод	5.00	-
869	403062.59	2220343.51	Картометрический метод	5.00	-
870	402969.69	2220334.17	Картометрический метод	5.00	-
871	402944.19	2220333.69	Картометрический метод	5.00	-
872	402943.97	2220331.90	Картометрический метод	5.00	-
873	402921.94	2220331.86	Картометрический метод	5.00	-
874	402900.67	2220331.06	Картометрический метод	5.00	-
875	402880.21	2220330.30	Картометрический метод	5.00	-
876	402860.79	2220329.69	Картометрический метод	5.00	-
877	402831.88	2220328.43	Картометрический метод	5.00	-
878	402831.41	2220330.59	Картометрический метод	5.00	-
879	402800.16	2220328.51	Картометрический метод	5.00	-
880	402791.42	2220327.83	Картометрический метод	5.00	-
881	402778.72	2220363.05	Картометрический метод	5.00	-
882	402752.36	2220368.28	Картометрический метод	5.00	-
832	402698.10	2220388.13	Картометрический метод	5.00	-

2. Сведения о характерных точках границ объекта

Обозначение характерных точек границ	Координаты, м		Метод определения координат характерной точки	Средняя квадратическая погрешность положения характерной точки (Mt), м	Описание обозначения точки на местности (при наличии)
	X	Y			
1	2	3	4	5	6
883	400259.64	2219021.40	Картометрический метод	5.00	-
884	400111.79	2218886.62	Картометрический метод	5.00	-
885	400057.65	2218853.45	Картометрический метод	5.00	-
886	399891.66	2218708.91	Картометрический метод	5.00	-
887	399880.23	2218697.40	Картометрический метод	5.00	-
888	399853.62	2218657.21	Картометрический метод	5.00	-
889	399850.55	2218658.59	Картометрический метод	5.00	-
890	399840.39	2218642.71	Картометрический метод	5.00	-
891	399839.41	2218638.74	Картометрический метод	5.00	-
892	399832.11	2218626.43	Картометрический метод	5.00	-
893	399825.35	2218615.06	Картометрический метод	5.00	-
894	399821.78	2218609.05	Картометрический метод	5.00	-
895	399816.07	2218599.43	Картометрический метод	5.00	-
896	399791.94	2218558.77	Картометрический метод	5.00	-
897	399774.90	2218530.08	Картометрический метод	5.00	-
898	399749.37	2218487.08	Картометрический метод	5.00	-
899	399724.25	2218445.04	Картометрический метод	5.00	-
900	399757.87	2218479.45	Картометрический метод	5.00	-
901	399790.66	2218515.92	Картометрический метод	5.00	-
902	399812.53	2218540.26	Картометрический метод	5.00	-
903	399825.42	2218554.60	Картометрический метод	5.00	-
904	399850.84	2218582.89	Картометрический метод	5.00	-
905	399864.12	2218597.66	Картометрический метод	5.00	-
906	399875.41	2218610.23	Картометрический метод	5.00	-
907	399875.34	2218611.65	Картометрический метод	5.00	-

2. Сведения о характерных точках границ объекта

Обозначение характерных точек границ	Координаты, м		Метод определения координат характерной точки	Средняя квадратическая погрешность положения характерной точки (Mt), м	Описание обозначения точки на местности (при наличии)
	X	Y			
1	2	3	4	5	6
908	399914.99	2218659.85	Картометрический метод	5.00	-
909	399969.30	2218716.61	Картометрический метод	5.00	-
910	400277.25	2218987.47	Картометрический метод	5.00	-
911	400269.96	2219004.43	Картометрический метод	5.00	-
912	400272.99	2219008.37	Картометрический метод	5.00	-
883	400259.64	2219021.40	Картометрический метод	5.00	-
913	400670.74	2218514.78	Картометрический метод	5.00	-
914	400650.46	2218507.77	Картометрический метод	5.00	-
915	400650.70	2218507.03	Картометрический метод	5.00	-
916	400633.11	2218500.59	Картометрический метод	5.00	-
917	400626.39	2218498.13	Картометрический метод	5.00	-
918	400614.37	2218493.57	Картометрический метод	5.00	-
919	400588.88	2218484.00	Картометрический метод	5.00	-
920	400589.16	2218482.81	Картометрический метод	5.00	-
921	400560.85	2218472.40	Картометрический метод	5.00	-
922	400559.53	2218474.83	Картометрический метод	5.00	-
923	400549.10	2218470.71	Картометрический метод	5.00	-
924	400549.56	2218469.53	Картометрический метод	5.00	-
925	400544.30	2218468.11	Картометрический метод	5.00	-
926	400543.06	2218467.71	Картометрический метод	5.00	-
927	400526.36	2218462.42	Картометрический метод	5.00	-
928	400517.65	2218459.27	Картометрический метод	5.00	-
929	400502.93	2218454.00	Картометрический метод	5.00	-
930	400481.16	2218444.98	Картометрический метод	5.00	-
931	400480.67	2218446.09	Картометрический метод	5.00	-

2. Сведения о характерных точках границ объекта

Обозначение характерных точек границ	Координаты, м		Метод определения координат характерной точки	Средняя квадратическая погрешность положения характерной точки (Mt), м	Описание обозначения точки на местности (при наличии)
	X	Y			
1	2	3	4	5	6
932	400457.94	2218438.37	Картометрический метод	5.00	-
933	400458.37	2218437.24	Картометрический метод	5.00	-
934	400435.65	2218427.55	Картометрический метод	5.00	-
935	400426.79	2218420.08	Картометрический метод	5.00	-
936	400418.91	2218412.82	Картометрический метод	5.00	-
937	400379.06	2218368.38	Картометрический метод	5.00	-
938	400361.06	2218347.09	Картометрический метод	5.00	-
939	400335.31	2218319.00	Картометрический метод	5.00	-
940	400344.42	2218299.00	Картометрический метод	5.00	-
941	400346.20	2218298.80	Картометрический метод	5.00	-
942	400384.31	2218309.58	Картометрический метод	5.00	-
943	400403.43	2218315.89	Картометрический метод	5.00	-
944	400455.51	2218333.34	Картометрический метод	5.00	-
945	400491.34	2218346.19	Картометрический метод	5.00	-
946	400494.49	2218346.90	Картометрический метод	5.00	-
947	400500.55	2218348.83	Картометрический метод	5.00	-
948	400553.70	2218367.27	Картометрический метод	5.00	-
949	400555.60	2218366.81	Картометрический метод	5.00	-
950	400556.74	2218367.22	Картометрический метод	5.00	-
951	400564.40	2218369.72	Картометрический метод	5.00	-
952	400565.22	2218369.99	Картометрический метод	5.00	-
953	400588.28	2218378.34	Картометрический метод	5.00	-
954	400588.15	2218378.70	Картометрический метод	5.00	-
955	400580.52	2218401.73	Картометрический метод	5.00	-
956	400577.69	2218414.55	Картометрический метод	5.00	-

2. Сведения о характерных точках границ объекта

Обозначение характерных точек границ	Координаты, м		Метод определения координат характерной точки	Средняя квадратическая погрешность положения характерной точки (Mt), м	Описание обозначения точки на местности (при наличии)
	X	Y			
1	2	3	4	5	6
957	400577.57	2218417.35	Картометрический метод	5.00	-
958	400588.13	2218422.17	Картометрический метод	5.00	-
959	400587.22	2218425.06	Картометрический метод	5.00	-
960	400586.45	2218427.12	Картометрический метод	5.00	-
961	400606.38	2218435.61	Картометрический метод	5.00	-
962	400605.73	2218439.01	Картометрический метод	5.00	-
963	400630.61	2218452.94	Картометрический метод	5.00	-
964	400633.08	2218447.11	Картометрический метод	5.00	-
965	400640.60	2218449.89	Картометрический метод	5.00	-
966	400643.89	2218451.48	Картометрический метод	5.00	-
967	400646.94	2218452.57	Картометрический метод	5.00	-
968	400649.13	2218453.34	Картометрический метод	5.00	-
969	400658.52	2218456.11	Картометрический метод	5.00	-
970	400661.30	2218470.67	Картометрический метод	5.00	-
971	400666.09	2218498.19	Картометрический метод	5.00	-
972	400668.35	2218498.98	Картометрический метод	5.00	-
913	400670.74	2218514.78	Картометрический метод	5.00	-
973	403843.15	2220478.27	Картометрический метод	5.00	-
974	403811.48	2220472.30	Картометрический метод	5.00	-
975	403776.47	2220465.39	Картометрический метод	5.00	-
976	403740.47	2220457.61	Картометрический метод	5.00	-
977	403707.29	2220450.95	Картометрический метод	5.00	-
978	403664.34	2220443.27	Картометрический метод	5.00	-
979	403530.87	2220422.73	Картометрический метод	5.00	-
980	403500.44	2220417.61	Картометрический метод	5.00	-

2. Сведения о характерных точках границ объекта

Обозначение характерных точек границ	Координаты, м		Метод определения координат характерной точки	Средняя квадратическая погрешность положения характерной точки (Mt), м	Описание обозначения точки на местности (при наличии)
	X	Y			
1	2	3	4	5	6
981	403491.71	2220416.39	Картометрический метод	5.00	-
982	403353.33	2220391.05	Картометрический метод	5.00	-
983	403320.82	2220385.28	Картометрический метод	5.00	-
984	403285.72	2220379.05	Картометрический метод	5.00	-
985	403260.16	2220375.62	Картометрический метод	5.00	-
986	403256.49	2220375.13	Картометрический метод	5.00	-
987	403262.39	2220351.49	Картометрический метод	5.00	-
988	403268.29	2220327.84	Картометрический метод	5.00	-
989	403298.73	2220334.14	Картометрический метод	5.00	-
990	403332.20	2220340.54	Картометрический метод	5.00	-
991	403332.36	2220339.94	Картометрический метод	5.00	-
992	403364.69	2220346.25	Картометрический метод	5.00	-
993	403364.60	2220348.05	Картометрический метод	5.00	-
994	403434.39	2220361.45	Картометрический метод	5.00	-
995	403465.09	2220368.22	Картометрический метод	5.00	-
996	403469.03	2220368.34	Картометрический метод	5.00	-
997	403503.80	2220375.07	Картометрический метод	5.00	-
998	403522.17	2220378.55	Картометрический метод	5.00	-
999	403541.11	2220382.18	Картометрический метод	5.00	-
1000	403669.68	2220408.30	Картометрический метод	5.00	-
1001	403710.97	2220415.85	Картометрический метод	5.00	-
1002	403731.19	2220417.59	Картометрический метод	5.00	-
1003	403732.71	2220417.74	Картометрический метод	5.00	-
1004	403733.76	2220417.87	Картометрический метод	5.00	-
1005	403737.89	2220418.16	Картометрический метод	5.00	-

2. Сведения о характерных точках границ объекта

Обозначение характерных точек границ	Координаты, м		Метод определения координат характерной точки	Средняя квадратическая погрешность положения характерной точки (Mt), м	Описание обозначения точки на местности (при наличии)
	X	Y			
1	2	3	4	5	6
1006	403745.77	2220418.81	Картометрический метод	5.00	-
1007	403781.72	2220422.51	Картометрический метод	5.00	-
1008	403801.73	2220424.57	Картометрический метод	5.00	-
1009	403803.03	2220424.73	Картометрический метод	5.00	-
1010	403804.39	2220424.81	Картометрический метод	5.00	-
1011	403808.41	2220425.05	Картометрический метод	5.00	-
1012	403815.90	2220425.97	Картометрический метод	5.00	-
1013	403823.64	2220426.63	Картометрический метод	5.00	-
1014	403827.67	2220426.97	Картометрический метод	5.00	-
1015	403828.74	2220427.05	Картометрический метод	5.00	-
1016	403830.00	2220427.23	Картометрический метод	5.00	-
1017	403852.88	2220429.73	Картометрический метод	5.00	-
1018	403856.44	2220430.08	Картометрический метод	5.00	-
1019	403855.74	2220432.74	Картометрический метод	5.00	-
1020	403844.99	2220471.59	Картометрический метод	5.00	-
973	403843.15	2220478.27	Картометрический метод	5.00	-
1021	400628.20	2218179.17	Картометрический метод	5.00	-
1022	400622.37	2218143.12	Картометрический метод	5.00	-
1023	400615.05	2218099.67	Картометрический метод	5.00	-
1024	400609.26	2218065.43	Картометрический метод	5.00	-
1025	400606.38	2218048.38	Картометрический метод	5.00	-
1026	400603.50	2218031.33	Картометрический метод	5.00	-
1027	400597.76	2217997.25	Картометрический метод	5.00	-
1028	400592.42	2217965.69	Картометрический метод	5.00	-
1029	400587.10	2217934.14	Картометрический метод	5.00	-

2. Сведения о характерных точках границ объекта

Обозначение характерных точек границ	Координаты, м		Метод определения координат характерной точки	Средняя квадратическая погрешность положения характерной точки (Mt), м	Описание обозначения точки на местности (при наличии)
	X	Y			
1	2	3	4	5	6
1030	400581.73	2217902.40	Картометрический метод	5.00	-
1031	400576.34	2217870.40	Картометрический метод	5.00	-
1032	400571.11	2217839.48	Картометрический метод	5.00	-
1033	400565.78	2217807.92	Картометрический метод	5.00	-
1034	400560.45	2217776.38	Картометрический метод	5.00	-
1035	400556.33	2217751.97	Картометрический метод	5.00	-
1036	400577.25	2217748.62	Картометрический метод	5.00	-
1037	400602.98	2217744.51	Картометрический метод	5.00	-
1038	400607.12	2217768.49	Картометрический метод	5.00	-
1039	400612.31	2217800.07	Картометрический метод	5.00	-
1040	400617.65	2217831.61	Картометрический метод	5.00	-
1041	400622.63	2217862.60	Картометрический метод	5.00	-
1042	400639.38	2217957.77	Картометрический метод	5.00	-
1043	400644.41	2217989.02	Картометрический метод	5.00	-
1044	400655.22	2217993.31	Картометрический метод	5.00	-
1045	400687.42	2218103.17	Картометрический метод	5.00	-
1046	400689.68	2218104.91	Картометрический метод	5.00	-
1047	400691.82	2218112.62	Картометрический метод	5.00	-
1048	400692.70	2218116.57	Картометрический метод	5.00	-
1049	400693.92	2218121.15	Картометрический метод	5.00	-
1050	400698.35	2218135.56	Картометрический метод	5.00	-
1051	400699.54	2218139.42	Картометрический метод	5.00	-
1052	400694.77	2218140.69	Картометрический метод	5.00	-
1053	400699.70	2218161.44	Картометрический метод	5.00	-
1021	400628.20	2218179.17	Картометрический метод	5.00	-

2. Сведения о характерных точках границ объекта

Обозначение характерных точек границ	Координаты, м		Метод определения координат характерной точки	Средняя квадратическая погрешность положения характерной точки (Mt), м	Описание обозначения точки на местности (при наличии)
	X	Y			
1	2	3	4	5	6
1054	402933.20	2220722.77	Картометрический метод	5.00	-
1055	402836.73	2220709.38	Картометрический метод	5.00	-
1056	402830.56	2220708.35	Картометрический метод	5.00	-
1057	402829.48	2220708.34	Картометрический метод	5.00	-
1058	402824.23	2220707.48	Картометрический метод	5.00	-
1059	402822.94	2220707.15	Картометрический метод	5.00	-
1060	402811.22	2220705.81	Картометрический метод	5.00	-
1061	402786.64	2220702.09	Картометрический метод	5.00	-
1062	402774.98	2220700.15	Картометрический метод	5.00	-
1063	402771.23	2220699.53	Картометрический метод	5.00	-
1064	402762.01	2220697.99	Картометрический метод	5.00	-
1065	402712.87	2220689.63	Картометрический метод	5.00	-
1066	402710.40	2220689.29	Картометрический метод	5.00	-
1067	402708.46	2220689.04	Картометрический метод	5.00	-
1068	402695.48	2220686.89	Картометрический метод	5.00	-
1069	402694.53	2220686.68	Картометрический метод	5.00	-
1070	402687.89	2220685.76	Картометрический метод	5.00	-
1071	402638.12	2220678.13	Картометрический метод	5.00	-
1072	402635.72	2220678.11	Картометрический метод	5.00	-
1073	402635.77	2220677.41	Картометрический метод	5.00	-
1074	402663.71	2220599.36	Картометрический метод	5.00	-
1075	402823.32	2220625.66	Картометрический метод	5.00	-
1076	402834.72	2220626.93	Картометрический метод	5.00	-
1077	402836.18	2220627.30	Картометрический метод	5.00	-
1078	402848.09	2220629.52	Картометрический метод	5.00	-

2. Сведения о характерных точках границ объекта

Обозначение характерных точек границ	Координаты, м		Метод определения координат характерной точки	Средняя квадратическая погрешность положения характерной точки (Mt), м	Описание обозначения точки на местности (при наличии)
	X	Y			
1	2	3	4	5	6
1079	402923.43	2220640.70	Картометрический метод	5.00	-
1080	402947.86	2220644.77	Картометрический метод	5.00	-
1081	402941.18	2220684.45	Картометрический метод	5.00	-
1082	402939.52	2220684.60	Картометрический метод	5.00	-
1054	402933.20	2220722.77	Картометрический метод	5.00	-
1083	403214.73	2220767.90	Картометрический метод	5.00	-
1084	403190.61	2220764.67	Картометрический метод	5.00	-
1085	403165.98	2220760.75	Картометрический метод	5.00	-
1086	403147.13	2220758.36	Картометрический метод	5.00	-
1087	403141.47	2220757.45	Картометрический метод	5.00	-
1088	403140.84	2220757.35	Картометрический метод	5.00	-
1089	403116.90	2220753.52	Картометрический метод	5.00	-
1090	403091.73	2220749.49	Картометрический метод	5.00	-
1091	403042.38	2220741.38	Картометрический метод	5.00	-
1092	403017.90	2220737.69	Картометрический метод	5.00	-
1093	403005.69	2220735.79	Картометрический метод	5.00	-
1094	403004.07	2220735.39	Картометрический метод	5.00	-
1095	402992.97	2220733.49	Картометрический метод	5.00	-
1096	402968.67	2220729.71	Картометрический метод	5.00	-
1097	402958.73	2220728.04	Картометрический метод	5.00	-
1098	402944.68	2220725.66	Картометрический метод	5.00	-
1099	402943.28	2220724.86	Картометрический метод	5.00	-
1100	402948.47	2220690.89	Картометрический метод	5.00	-
1101	402955.68	2220646.10	Картометрический метод	5.00	-
1102	402981.45	2220650.20	Картометрический метод	5.00	-

2. Сведения о характерных точках границ объекта

Обозначение характерных точек границ	Координаты, м		Метод определения координат характерной точки	Средняя квадратическая погрешность положения характерной точки (Mt), м	Описание обозначения точки на местности (при наличии)
	X	Y			
1	2	3	4	5	6
1103	402988.81	2220651.38	Картометрический метод	5.00	-
1104	402990.45	2220651.69	Картометрический метод	5.00	-
1105	403005.49	2220654.15	Картометрический метод	5.00	-
1106	403016.39	2220656.11	Картометрический метод	5.00	-
1107	403017.52	2220656.28	Картометрический метод	5.00	-
1108	403030.69	2220658.45	Картометрический метод	5.00	-
1109	403038.69	2220659.38	Картометрический метод	5.00	-
1110	403039.84	2220659.30	Картометрический метод	5.00	-
1111	403051.01	2220660.88	Картометрический метод	5.00	-
1112	403052.44	2220661.16	Картометрический метод	5.00	-
1113	403055.60	2220661.59	Картометрический метод	5.00	-
1114	403079.81	2220665.77	Картометрический метод	5.00	-
1115	403153.89	2220676.91	Картометрический метод	5.00	-
1116	403178.40	2220680.99	Картометрический метод	5.00	-
1117	403203.69	2220685.29	Картометрический метод	5.00	-
1118	403232.98	2220689.48	Картометрический метод	5.00	-
1083	403214.73	2220767.90	Картометрический метод	5.00	-
1119	400264.73	2218575.66	Картометрический метод	5.00	-
1120	400262.65	2218574.64	Картометрический метод	5.00	-
1121	400260.08	2218572.29	Картометрический метод	5.00	-
1122	400246.32	2218551.12	Картометрический метод	5.00	-
1123	400245.55	2218549.88	Картометрический метод	5.00	-
1124	400250.02	2218545.63	Картометрический метод	5.00	-
1125	400250.03	2218544.04	Картометрический метод	5.00	-
1126	400234.78	2218526.93	Картометрический метод	5.00	-

2. Сведения о характерных точках границ объекта

Обозначение характерных точек границ	Координаты, м		Метод определения координат характерной точки	Средняя квадратическая погрешность положения характерной точки (Mt), м	Описание обозначения точки на местности (при наличии)
	X	Y			
1	2	3	4	5	6
1127	400224.19	2218505.80	Картометрический метод	5.00	-
1128	400239.84	2218492.70	Картометрический метод	5.00	-
1129	400212.33	2218465.97	Картометрический метод	5.00	-
1130	400198.17	2218451.35	Картометрический метод	5.00	-
1131	400197.19	2218451.36	Картометрический метод	5.00	-
1132	400189.60	2218459.38	Картометрический метод	5.00	-
1133	400187.78	2218458.63	Картометрический метод	5.00	-
1134	400164.29	2218427.05	Картометрический метод	5.00	-
1135	400137.60	2218398.05	Картометрический метод	5.00	-
1136	400094.94	2218361.74	Картометрический метод	5.00	-
1137	400094.22	2218361.93	Картометрический метод	5.00	-
1138	400092.44	2218363.97	Картометрический метод	5.00	-
1139	400083.66	2218356.55	Картометрический метод	5.00	-
1140	400087.42	2218350.91	Картометрический метод	5.00	-
1141	400074.54	2218340.37	Картометрический метод	5.00	-
1142	400075.63	2218339.10	Картометрический метод	5.00	-
1143	400080.54	2218332.96	Картометрический метод	5.00	-
1144	400088.26	2218323.01	Картометрический метод	5.00	-
1145	400100.47	2218309.54	Картометрический метод	5.00	-
1146	400111.61	2218298.24	Картометрический метод	5.00	-
1147	400112.12	2218298.59	Картометрический метод	5.00	-
1148	400114.18	2218300.59	Картометрический метод	5.00	-
1149	400113.65	2218301.25	Картометрический метод	5.00	-
1150	400125.17	2218311.64	Картометрический метод	5.00	-
1151	400126.51	2218312.76	Картометрический метод	5.00	-

2. Сведения о характерных точках границ объекта

Обозначение характерных точек границ	Координаты, м		Метод определения координат характерной точки	Средняя квадратическая погрешность положения характерной точки (Mt), м	Описание обозначения точки на местности (при наличии)
	X	Y			
1	2	3	4	5	6
1152	400136.73	2218322.26	Картометрический метод	5.00	-
1153	400139.09	2218324.36	Картометрический метод	5.00	-
1154	400147.87	2218332.25	Картометрический метод	5.00	-
1155	400161.64	2218344.62	Картометрический метод	5.00	-
1156	400173.61	2218355.61	Картометрический метод	5.00	-
1157	400177.58	2218359.20	Картометрический метод	5.00	-
1158	400179.82	2218361.12	Картометрический метод	5.00	-
1159	400212.03	2218393.74	Картометрический метод	5.00	-
1160	400221.30	2218402.78	Картометрический метод	5.00	-
1161	400231.87	2218414.23	Картометрический метод	5.00	-
1162	400279.47	2218460.82	Картометрический метод	5.00	-
1163	400293.20	2218474.97	Картометрический метод	5.00	-
1164	400365.65	2218543.92	Картометрический метод	5.00	-
1165	400368.71	2218547.44	Картометрический метод	5.00	-
1166	400366.51	2218551.83	Картометрический метод	5.00	-
1167	400364.16	2218551.98	Картометрический метод	5.00	-
1168	400361.58	2218552.21	Картометрический метод	5.00	-
1169	400359.62	2218552.81	Картометрический метод	5.00	-
1170	400357.72	2218554.03	Картометрический метод	5.00	-
1171	400355.60	2218556.07	Картометрический метод	5.00	-
1172	400353.62	2218558.42	Картометрический метод	5.00	-
1173	400351.05	2218560.39	Картометрический метод	5.00	-
1174	400347.71	2218562.21	Картометрический метод	5.00	-
1175	400344.83	2218562.58	Картометрический метод	5.00	-
1176	400336.27	2218561.83	Картометрический метод	5.00	-

2. Сведения о характерных точках границ объекта

Обозначение характерных точек границ	Координаты, м		Метод определения координат характерной точки	Средняя квадратическая погрешность положения характерной точки (Mt), м	Описание обозначения точки на местности (при наличии)
	X	Y			
1	2	3	4	5	6
1177	400317.22	2218556.68	Картометрический метод	5.00	-
1178	400302.83	2218552.90	Картометрический метод	5.00	-
1179	400297.44	2218558.50	Картометрический метод	5.00	-
1180	400292.00	2218551.01	Картометрический метод	5.00	-
1181	400280.46	2218562.33	Картометрический метод	5.00	-
1182	400272.34	2218569.21	Картометрический метод	5.00	-
1119	400264.73	2218575.66	Картометрический метод	5.00	-
1183	400723.72	2218718.21	Картометрический метод	5.00	-
1184	400723.20	2218717.61	Картометрический метод	5.00	-
1185	400690.35	2218708.64	Картометрический метод	5.00	-
1186	400663.00	2218700.79	Картометрический метод	5.00	-
1187	400639.13	2218694.77	Картометрический метод	5.00	-
1188	400618.68	2218689.51	Картометрический метод	5.00	-
1189	400591.23	2218681.95	Картометрический метод	5.00	-
1190	400566.99	2218673.66	Картометрический метод	5.00	-
1191	400561.50	2218674.17	Картометрический метод	5.00	-
1192	400525.60	2218661.92	Картометрический метод	5.00	-
1193	400501.36	2218657.08	Картометрический метод	5.00	-
1194	400491.41	2218653.79	Картометрический метод	5.00	-
1195	400486.36	2218653.60	Картометрический метод	5.00	-
1196	400464.08	2218648.12	Картометрический метод	5.00	-
1197	400429.26	2218638.36	Картометрический метод	5.00	-
1198	400432.22	2218629.24	Картометрический метод	5.00	-
1199	400415.60	2218625.08	Картометрический метод	5.00	-
1200	400412.21	2218623.77	Картометрический метод	5.00	-

2. Сведения о характерных точках границ объекта

Обозначение характерных точек границ	Координаты, м		Метод определения координат характерной точки	Средняя квадратическая погрешность положения характерной точки (Mt), м	Описание обозначения точки на местности (при наличии)
	X	Y			
1	2	3	4	5	6
1201	400411.80	2218618.62	Картометрический метод	5.00	-
1202	400412.71	2218614.53	Картометрический метод	5.00	-
1203	400412.33	2218611.12	Картометрический метод	5.00	-
1204	400411.28	2218603.09	Картометрический метод	5.00	-
1205	400409.85	2218598.10	Картометрический метод	5.00	-
1206	400405.20	2218583.33	Картометрический метод	5.00	-
1207	400401.35	2218569.32	Картометрический метод	5.00	-
1208	400404.31	2218564.95	Картометрический метод	5.00	-
1209	400406.13	2218562.88	Картометрический метод	5.00	-
1210	400440.13	2218575.93	Картометрический метод	5.00	-
1211	400456.66	2218582.50	Картометрический метод	5.00	-
1212	400485.83	2218591.13	Картометрический метод	5.00	-
1213	400487.86	2218589.75	Картометрический метод	5.00	-
1214	400621.10	2218626.85	Картометрический метод	5.00	-
1215	400678.46	2218644.43	Картометрический метод	5.00	-
1216	400692.40	2218648.59	Картометрический метод	5.00	-
1217	400693.51	2218649.11	Картометрический метод	5.00	-
1218	400703.12	2218652.16	Картометрический метод	5.00	-
1219	400728.21	2218660.15	Картометрический метод	5.00	-
1220	400747.50	2218665.81	Картометрический метод	5.00	-
1221	400765.89	2218673.54	Картометрический метод	5.00	-
1222	400732.17	2218709.09	Картометрический метод	5.00	-
1183	400723.72	2218718.21	Картометрический метод	5.00	-
1223	402064.82	2219951.45	Картометрический метод	5.00	-
1224	402062.33	2219934.15	Картометрический метод	5.00	-

2. Сведения о характерных точках границ объекта

Обозначение характерных точек границ	Координаты, м		Метод определения координат характерной точки	Средняя квадратическая погрешность положения характерной точки (Mt), м	Описание обозначения точки на местности (при наличии)
	X	Y			
1	2	3	4	5	6
1225	402062.05	2219932.90	Картометрический метод	5.00	-
1226	402056.48	2219888.80	Картометрический метод	5.00	-
1227	402055.54	2219881.40	Картометрический метод	5.00	-
1228	402054.98	2219876.94	Картометрический метод	5.00	-
1229	402051.53	2219849.57	Картометрический метод	5.00	-
1230	402048.54	2219825.75	Картометрический метод	5.00	-
1231	402080.10	2219821.77	Картометрический метод	5.00	-
1232	402107.02	2219817.43	Картометрический метод	5.00	-
1233	402110.49	2219816.96	Картометрический метод	5.00	-
1234	402138.75	2219813.19	Картометрический метод	5.00	-
1235	402169.78	2219809.24	Картометрический метод	5.00	-
1236	402181.67	2219807.80	Картометрический метод	5.00	-
1237	402185.64	2219807.16	Картометрический метод	5.00	-
1238	402217.97	2219883.09	Картометрический метод	5.00	-
1239	402234.79	2219920.75	Картометрический метод	5.00	-
1240	402226.22	2219930.98	Картометрический метод	5.00	-
1241	402198.89	2219934.18	Картометрический метод	5.00	-
1242	402195.68	2219934.88	Картометрический метод	5.00	-
1243	402178.30	2219937.18	Картометрический метод	5.00	-
1244	402090.41	2219948.68	Картометрический метод	5.00	-
1245	402090.30	2219949.11	Картометрический метод	5.00	-
1246	402086.19	2219949.61	Картометрический метод	5.00	-
1247	402084.53	2219949.90	Картометрический метод	5.00	-
1248	402078.38	2219950.45	Картометрический метод	5.00	-
1249	402073.80	2219950.86	Картометрический метод	5.00	-

2. Сведения о характерных точках границ объекта

Обозначение характерных точек границ	Координаты, м		Метод определения координат характерной точки	Средняя квадратическая погрешность положения характерной точки (Mt), м	Описание обозначения точки на местности (при наличии)
	X	Y			
1	2	3	4	5	6
1250	402071.06	2219950.92	Картометрический метод	5.00	-
1223	402064.82	2219951.45	Картометрический метод	5.00	-
1251	401786.83	2220058.97	Картометрический метод	5.00	-
1252	401775.70	2220049.89	Картометрический метод	5.00	-
1253	401773.58	2220047.77	Картометрический метод	5.00	-
1254	401771.16	2220043.68	Картометрический метод	5.00	-
1255	401766.17	2220034.59	Картометрический метод	5.00	-
1256	401769.96	2220033.98	Картометрический метод	5.00	-
1257	401766.33	2220019.29	Картометрический метод	5.00	-
1258	401769.30	2220004.75	Картометрический метод	5.00	-
1259	401769.61	2219996.42	Картометрический метод	5.00	-
1260	401769.77	2219985.36	Картометрический метод	5.00	-
1261	401769.02	2219976.12	Картометрический метод	5.00	-
1262	401767.52	2219965.83	Картометрический метод	5.00	-
1263	401765.86	2219957.50	Картометрический метод	5.00	-
1264	401762.38	2219948.10	Картометрический метод	5.00	-
1265	401751.72	2219921.14	Картометрический метод	5.00	-
1266	401745.83	2219906.60	Картометрический метод	5.00	-
1267	401734.78	2219884.49	Картометрический метод	5.00	-
1268	401716.40	2219848.90	Картометрический метод	5.00	-
1269	401713.08	2219839.21	Картометрический метод	5.00	-
1270	401708.40	2219821.64	Картометрический метод	5.00	-
1271	401705.24	2219796.95	Картометрический метод	5.00	-
1272	401707.36	2219794.98	Картометрический метод	5.00	-
1273	401718.05	2219790.13	Картометрический метод	5.00	-

2. Сведения о характерных точках границ объекта

Обозначение характерных точек границ	Координаты, м		Метод определения координат характерной точки	Средняя квадратическая погрешность положения характерной точки (Mt), м	Описание обозначения точки на местности (при наличии)
	X	Y			
1	2	3	4	5	6
1274	401727.30	2219784.98	Картометрический метод	5.00	-
1275	401736.54	2219778.32	Картометрический метод	5.00	-
1276	401744.58	2219771.04	Картометрический метод	5.00	-
1277	401751.41	2219763.77	Картометрический метод	5.00	-
1278	401754.14	2219759.84	Картометрический метод	5.00	-
1279	401755.75	2219758.08	Картометрический метод	5.00	-
1280	401742.55	2219753.41	Картометрический метод	5.00	-
1281	401737.15	2219736.67	Картометрический метод	5.00	-
1282	401746.06	2219732.44	Картометрический метод	5.00	-
1283	401748.48	2219732.85	Картометрический метод	5.00	-
1284	401767.25	2219734.67	Картометрический метод	5.00	-
1285	401769.62	2219729.54	Картометрический метод	5.00	-
1286	401772.36	2219718.48	Картометрический метод	5.00	-
1287	401774.04	2219705.16	Картометрический метод	5.00	-
1288	401781.62	2219695.92	Картометрический метод	5.00	-
1289	401790.12	2219680.31	Картометрический метод	5.00	-
1290	401793.62	2219673.50	Картометрический метод	5.00	-
1291	401794.11	2219667.97	Картометрический метод	5.00	-
1292	401795.25	2219663.35	Картометрический метод	5.00	-
1293	401799.35	2219653.43	Картометрический метод	5.00	-
1294	401801.33	2219647.37	Картометрический метод	5.00	-
1295	401805.50	2219639.64	Картометрический метод	5.00	-
1296	401807.02	2219633.21	Картометрический метод	5.00	-
1297	401807.37	2219625.78	Картометрический метод	5.00	-
1298	401806.85	2219619.65	Картометрический метод	5.00	-

2. Сведения о характерных точках границ объекта

Обозначение характерных точек границ	Координаты, м		Метод определения координат характерной точки	Средняя квадратическая погрешность положения характерной точки (Mt), м	Описание обозначения точки на местности (при наличии)
	X	Y			
1	2	3	4	5	6
1299	401806.94	2219617.76	Картометрический метод	5.00	-
1300	401800.08	2219617.32	Картометрический метод	5.00	-
1301	401790.67	2219570.96	Картометрический метод	5.00	-
1302	401831.34	2219562.38	Картометрический метод	5.00	-
1303	401830.99	2219564.41	Картометрический метод	5.00	-
1304	401829.46	2219578.90	Картометрический метод	5.00	-
1305	401824.60	2219609.41	Картометрический метод	5.00	-
1306	401822.53	2219618.76	Картометрический метод	5.00	-
1307	401800.09	2219720.00	Картометрический метод	5.00	-
1308	401777.25	2219840.87	Картометрический метод	5.00	-
1309	401769.55	2219883.76	Картометрический метод	5.00	-
1310	401768.92	2219893.18	Картометрический метод	5.00	-
1311	401768.33	2219903.88	Картометрический метод	5.00	-
1312	401773.04	2219920.69	Картометрический метод	5.00	-
1313	401776.64	2219929.17	Картометрический метод	5.00	-
1314	401796.68	2219974.15	Картометрический метод	5.00	-
1315	401799.41	2219976.42	Картометрический метод	5.00	-
1316	401804.21	2219984.53	Картометрический метод	5.00	-
1317	401814.08	2219985.31	Картометрический метод	5.00	-
1318	401817.79	2219985.88	Картометрический метод	5.00	-
1319	401819.89	2219986.28	Картометрический метод	5.00	-
1320	401819.94	2219989.37	Картометрический метод	5.00	-
1321	401819.68	2219996.35	Картометрический метод	5.00	-
1322	401819.80	2220000.67	Картометрический метод	5.00	-
1323	401820.23	2220014.94	Картометрический метод	5.00	-

2. Сведения о характерных точках границ объекта

Обозначение характерных точек границ	Координаты, м		Метод определения координат характерной точки	Средняя квадратическая погрешность положения характерной точки (Mt), м	Описание обозначения точки на местности (при наличии)
	X	Y			
1	2	3	4	5	6
1324	401821.09	2220027.72	Картометрический метод	5.00	-
1325	401821.14	2220028.34	Картометрический метод	5.00	-
1326	401820.88	2220028.35	Картометрический метод	5.00	-
1327	401826.70	2220037.31	Картометрический метод	5.00	-
1328	401826.99	2220054.12	Картометрический метод	5.00	-
1251	401786.83	2220058.97	Картометрический метод	5.00	-
1329	401706.71	2219100.75	Картометрический метод	5.00	-
1330	401668.81	2219069.63	Картометрический метод	5.00	-
1331	401666.23	2219067.71	Картометрический метод	5.00	-
1332	401668.30	2219065.49	Картометрический метод	5.00	-
1333	401654.49	2219053.11	Картометрический метод	5.00	-
1334	401672.76	2219014.58	Картометрический метод	5.00	-
1335	401684.04	2218990.80	Картометрический метод	5.00	-
1336	401685.26	2218988.24	Картометрический метод	5.00	-
1337	401686.86	2218985.15	Картометрический метод	5.00	-
1338	401693.18	2218973.53	Картометрический метод	5.00	-
1339	401707.55	2218945.08	Картометрический метод	5.00	-
1340	401712.35	2218935.65	Картометрический метод	5.00	-
1341	401708.93	2218933.80	Картометрический метод	5.00	-
1342	401709.51	2218932.40	Картометрический метод	5.00	-
1343	401706.84	2218931.56	Картометрический метод	5.00	-
1344	401726.38	2218892.71	Картометрический метод	5.00	-
1345	401728.22	2218889.67	Картометрический метод	5.00	-
1346	401717.11	2218884.53	Картометрический метод	5.00	-
1347	401720.04	2218868.67	Картометрический метод	5.00	-

2. Сведения о характерных точках границ объекта

Обозначение характерных точек границ	Координаты, м		Метод определения координат характерной точки	Средняя квадратическая погрешность положения характерной точки (Mt), м	Описание обозначения точки на местности (при наличии)
	X	Y			
1	2	3	4	5	6
1348	401723.71	2218869.99	Картометрический метод	5.00	-
1349	401726.83	2218865.06	Картометрический метод	5.00	-
1350	401745.64	2218828.62	Картометрический метод	5.00	-
1351	401748.48	2218823.04	Картометрический метод	5.00	-
1352	401749.20	2218821.71	Картометрический метод	5.00	-
1353	401767.13	2218832.76	Картометрический метод	5.00	-
1354	401793.68	2218848.23	Картометрический метод	5.00	-
1355	401786.48	2218886.69	Картометрический метод	5.00	-
1356	401784.82	2218894.49	Картометрический метод	5.00	-
1357	401784.88	2218895.60	Картометрический метод	5.00	-
1358	401779.89	2218924.17	Картометрический метод	5.00	-
1359	401771.20	2218978.28	Картометрический метод	5.00	-
1360	401766.87	2219011.05	Картометрический метод	5.00	-
1361	401766.74	2219012.04	Картометрический метод	5.00	-
1362	401756.46	2219032.96	Картометрический метод	5.00	-
1363	401742.28	2219054.33	Картометрический метод	5.00	-
1364	401737.20	2219061.04	Картометрический метод	5.00	-
1365	401725.13	2219077.00	Картометрический метод	5.00	-
1366	401715.82	2219089.01	Картометрический метод	5.00	-
1329	401706.71	2219100.75	Картометрический метод	5.00	-
1367	399984.67	2218697.39	Картометрический метод	5.00	-
1368	399958.47	2218668.23	Картометрический метод	5.00	-
1369	399934.69	2218641.78	Картометрический метод	5.00	-
1370	399910.92	2218615.33	Картометрический метод	5.00	-
1371	399887.16	2218588.89	Картометрический метод	5.00	-

2. Сведения о характерных точках границ объекта

Обозначение характерных точек границ	Координаты, м		Метод определения координат характерной точки	Средняя квадратическая погрешность положения характерной точки (Mt), м	Описание обозначения точки на местности (при наличии)
	X	Y			
1	2	3	4	5	6
1372	399863.40	2218562.45	Картометрический метод	5.00	-
1373	399839.63	2218536.00	Картометрический метод	5.00	-
1374	399815.85	2218509.56	Картометрический метод	5.00	-
1375	399792.09	2218483.10	Картометрический метод	5.00	-
1376	399768.32	2218456.66	Картометрический метод	5.00	-
1377	399744.55	2218430.21	Картометрический метод	5.00	-
1378	399761.29	2218415.18	Картометрический метод	5.00	-
1379	399778.03	2218400.14	Картометрический метод	5.00	-
1380	399801.79	2218426.58	Картометрический метод	5.00	-
1381	399825.56	2218453.02	Картометрический метод	5.00	-
1382	399849.32	2218479.48	Картометрический метод	5.00	-
1383	399873.10	2218505.92	Картометрический метод	5.00	-
1384	399896.86	2218532.36	Картометрический метод	5.00	-
1385	399920.63	2218558.80	Картометрический метод	5.00	-
1386	399944.40	2218585.25	Картометрический метод	5.00	-
1387	399968.16	2218611.70	Картометрический метод	5.00	-
1388	399991.92	2218638.14	Картометрический метод	5.00	-
1389	399995.37	2218641.97	Картометрический метод	5.00	-
1367	399984.67	2218697.39	Картометрический метод	5.00	-
1390	402503.15	2219899.98	Картометрический метод	5.00	-
1391	402503.17	2219900.02	Картометрический метод	5.00	-
1392	402503.21	2219900.07	Картометрический метод	5.00	-
1393	402495.63	2219900.81	Картометрический метод	5.00	-
1394	402492.29	2219901.07	Картометрический метод	5.00	-
1395	402478.95	2219902.13	Картометрический метод	5.00	-

2. Сведения о характерных точках границ объекта

Обозначение характерных точек границ	Координаты, м		Метод определения координат характерной точки	Средняя квадратическая погрешность положения характерной точки (Mt), м	Описание обозначения точки на местности (при наличии)
	X	Y			
1	2	3	4	5	6
1396	402477.52	2219903.02	Картометрический метод	5.00	-
1397	402468.66	2219903.29	Картометрический метод	5.00	-
1398	402441.79	2219905.64	Картометрический метод	5.00	-
1399	402433.95	2219905.70	Картометрический метод	5.00	-
1400	402433.98	2219906.53	Картометрический метод	5.00	-
1401	402430.50	2219906.84	Картометрический метод	5.00	-
1402	402418.71	2219907.49	Картометрический метод	5.00	-
1403	402418.56	2219906.14	Картометрический метод	5.00	-
1404	402367.61	2219915.13	Картометрический метод	5.00	-
1405	402355.20	2219916.06	Картометрический метод	5.00	-
1406	402351.07	2219916.61	Картометрический метод	5.00	-
1407	402341.11	2219917.45	Картометрический метод	5.00	-
1408	402347.53	2219856.79	Картометрический метод	5.00	-
1409	402348.05	2219852.03	Картометрический метод	5.00	-
1410	402348.50	2219845.55	Картометрический метод	5.00	-
1411	402383.57	2219841.92	Картометрический метод	5.00	-
1412	402390.85	2219840.75	Картометрический метод	5.00	-
1413	402430.48	2219835.10	Картометрический метод	5.00	-
1414	402445.63	2219833.89	Картометрический метод	5.00	-
1415	402483.22	2219828.43	Картометрический метод	5.00	-
1416	402486.63	2219828.97	Картометрический метод	5.00	-
1417	402491.48	2219823.22	Картометрический метод	5.00	-
1418	402496.36	2219822.60	Картометрический метод	5.00	-
1419	402510.69	2219813.37	Картометрический метод	5.00	-
1420	402515.01	2219813.42	Картометрический метод	5.00	-

2. Сведения о характерных точках границ объекта

Обозначение характерных точек границ	Координаты, м		Метод определения координат характерной точки	Средняя квадратическая погрешность положения характерной точки (Mt), м	Описание обозначения точки на местности (при наличии)
	X	Y			
1	2	3	4	5	6
1421	402526.39	2219784.11	Картометрический метод	5.00	-
1422	402527.06	2219784.42	Картометрический метод	5.00	-
1423	402515.84	2219813.34	Картометрический метод	5.00	-
1424	402525.23	2219816.53	Картометрический метод	5.00	-
1425	402525.14	2219816.87	Картометрический метод	5.00	-
1426	402523.86	2219821.33	Картометрический метод	5.00	-
1427	402517.60	2219840.74	Картометрический метод	5.00	-
1428	402508.09	2219876.68	Картометрический метод	5.00	-
1390	402503.15	2219899.98	Картометрический метод	5.00	-
1429	402088.29	2220021.14	Картометрический метод	5.00	-
1430	402053.87	2220020.60	Картометрический метод	5.00	-
1431	402053.83	2220018.22	Картометрический метод	5.00	-
1432	402053.72	2220007.66	Картометрический метод	5.00	-
1433	402054.24	2219963.71	Картометрический метод	5.00	-
1434	402084.72	2219961.13	Картометрический метод	5.00	-
1435	402104.53	2219958.83	Картометрический метод	5.00	-
1436	402128.46	2219955.48	Картометрический метод	5.00	-
1437	402139.99	2219954.13	Картометрический метод	5.00	-
1438	402140.82	2219953.98	Картометрический метод	5.00	-
1439	402142.53	2219953.83	Картометрический метод	5.00	-
1440	402231.21	2219942.71	Картометрический метод	5.00	-
1441	402238.56	2219942.79	Картометрический метод	5.00	-
1442	402261.65	2219993.93	Картометрический метод	5.00	-
1443	402254.94	2219994.16	Картометрический метод	5.00	-
1444	402248.47	2219996.74	Картометрический метод	5.00	-

2. Сведения о характерных точках границ объекта

Обозначение характерных точек границ	Координаты, м		Метод определения координат характерной точки	Средняя квадратическая погрешность положения характерной точки (Mt), м	Описание обозначения точки на местности (при наличии)
	X	Y			
1	2	3	4	5	6
1445	402245.61	2219997.45	Картометрический метод	5.00	-
1446	402235.86	2219998.35	Картометрический метод	5.00	-
1447	402234.86	2219998.51	Картометрический метод	5.00	-
1448	402232.69	2219998.99	Картометрический метод	5.00	-
1449	402233.69	2220003.55	Картометрический метод	5.00	-
1450	402202.61	2220009.82	Картометрический метод	5.00	-
1451	402172.73	2220015.09	Картометрический метод	5.00	-
1452	402170.50	2220015.27	Картометрический метод	5.00	-
1453	402167.06	2220015.51	Картометрический метод	5.00	-
1454	402148.28	2220018.08	Картометрический метод	5.00	-
1455	402145.59	2220018.43	Картометрический метод	5.00	-
1456	402142.86	2220019.04	Картометрический метод	5.00	-
1457	402139.12	2220019.87	Картометрический метод	5.00	-
1458	402134.11	2220020.47	Картометрический метод	5.00	-
1459	402132.30	2220020.76	Картометрический метод	5.00	-
1460	402125.57	2220020.31	Картометрический метод	5.00	-
1461	402124.96	2220017.34	Картометрический метод	5.00	-
1462	402107.43	2220018.18	Картометрический метод	5.00	-
1463	402088.38	2220019.49	Картометрический метод	5.00	-
1429	402088.29	2220021.14	Картометрический метод	5.00	-
1464	402656.21	2220847.86	Картометрический метод	5.00	-
1465	402644.64	2220814.58	Картометрический метод	5.00	-
1466	402632.59	2220777.22	Картометрический метод	5.00	-
1467	402631.65	2220777.49	Картометрический метод	5.00	-
1468	402628.04	2220757.56	Картометрический метод	5.00	-

2. Сведения о характерных точках границ объекта

Обозначение характерных точек границ	Координаты, м		Метод определения координат характерной точки	Средняя квадратическая погрешность положения характерной точки (Mt), м	Описание обозначения точки на местности (при наличии)
	X	Y			
1	2	3	4	5	6
1469	402627.42	2220749.92	Картометрический метод	5.00	-
1470	402626.45	2220720.57	Картометрический метод	5.00	-
1471	402631.64	2220690.20	Картометрический метод	5.00	-
1472	402631.79	2220689.73	Картометрический метод	5.00	-
1473	402632.40	2220689.58	Картометрический метод	5.00	-
1474	402668.68	2220696.56	Картометрический метод	5.00	-
1475	402680.06	2220698.37	Картометрический метод	5.00	-
1476	402699.79	2220701.08	Картометрический метод	5.00	-
1477	402700.03	2220701.73	Картометрический метод	5.00	-
1478	402692.85	2220713.39	Картометрический метод	5.00	-
1479	402694.96	2220735.29	Картометрический метод	5.00	-
1480	402704.77	2220777.75	Картометрический метод	5.00	-
1481	402701.63	2220786.07	Картометрический метод	5.00	-
1482	402687.19	2220806.28	Картометрический метод	5.00	-
1464	402656.21	2220847.86	Картометрический метод	5.00	-
1483	400525.20	2217864.95	Картометрический метод	5.00	-
1484	400518.84	2217830.28	Картометрический метод	5.00	-
1485	400511.23	2217793.26	Картометрический метод	5.00	-
1486	400510.26	2217782.07	Картометрический метод	5.00	-
1487	400505.28	2217782.96	Картометрический метод	5.00	-
1488	400489.21	2217770.53	Картометрический метод	5.00	-
1489	400484.23	2217766.56	Картометрический метод	5.00	-
1490	400466.48	2217790.39	Картометрический метод	5.00	-
1491	400434.58	2217766.48	Картометрический метод	5.00	-
1492	400453.03	2217742.03	Картометрический метод	5.00	-

2. Сведения о характерных точках границ объекта

Обозначение характерных точек границ	Координаты, м		Метод определения координат характерной точки	Средняя квадратическая погрешность положения характерной точки (Mt), м	Описание обозначения точки на местности (при наличии)
	X	Y			
1	2	3	4	5	6
1493	400496.17	2217684.59	Картометрический метод	5.00	-
1494	400501.39	2217677.24	Картометрический метод	5.00	-
1495	400505.70	2217675.58	Картометрический метод	5.00	-
1496	400507.91	2217675.64	Картометрический метод	5.00	-
1497	400517.22	2217696.30	Картометрический метод	5.00	-
1498	400522.46	2217728.91	Картометрический метод	5.00	-
1499	400532.93	2217789.92	Картометрический метод	5.00	-
1500	400543.98	2217861.48	Картометрический метод	5.00	-
1483	400525.20	2217864.95	Картометрический метод	5.00	-
1501	402047.77	2219817.04	Картометрический метод	5.00	-
1502	402043.66	2219780.59	Картометрический метод	5.00	-
1503	402043.68	2219779.67	Картометрический метод	5.00	-
1504	402040.92	2219751.54	Картометрический метод	5.00	-
1505	402069.29	2219752.29	Картометрический метод	5.00	-
1506	402073.34	2219752.10	Картометрический метод	5.00	-
1507	402073.88	2219752.12	Картометрический метод	5.00	-
1508	402096.85	2219752.12	Картометрический метод	5.00	-
1509	402138.51	2219751.89	Картометрический метод	5.00	-
1510	402141.48	2219751.47	Картометрический метод	5.00	-
1511	402162.91	2219751.89	Картометрический метод	5.00	-
1512	402164.86	2219756.01	Картометрический метод	5.00	-
1513	402171.58	2219772.62	Картометрический метод	5.00	-
1514	402172.05	2219773.79	Картометрический метод	5.00	-
1515	402173.59	2219773.33	Картометрический метод	5.00	-
1516	402175.19	2219777.94	Картометрический метод	5.00	-

2. Сведения о характерных точках границ объекта

Обозначение характерных точек границ	Координаты, м		Метод определения координат характерной точки	Средняя квадратическая погрешность положения характерной точки (Mt), м	Описание обозначения точки на местности (при наличии)
	X	Y			
1	2	3	4	5	6
1517	402174.73	2219777.78	Картометрический метод	5.00	-
1518	402182.31	2219799.99	Картометрический метод	5.00	-
1519	402151.03	2219804.60	Картометрический метод	5.00	-
1520	402111.77	2219809.19	Картометрический метод	5.00	-
1521	402106.18	2219809.95	Картометрический метод	5.00	-
1522	402086.51	2219812.47	Картометрический метод	5.00	-
1523	402082.61	2219812.96	Картометрический метод	5.00	-
1501	402047.77	2219817.04	Картометрический метод	5.00	-
1524	404362.81	2220302.92	Картометрический метод	5.00	-
1525	404266.32	2220274.28	Картометрический метод	5.00	-
1526	404172.76	2220252.57	Картометрический метод	5.00	-
1527	404061.65	2220257.07	Картометрический метод	5.00	-
1528	403998.61	2220256.94	Картометрический метод	5.00	-
1529	404009.07	2220253.53	Картометрический метод	5.00	-
1530	404026.17	2220250.14	Картометрический метод	5.00	-
1531	404036.05	2220247.69	Картометрический метод	5.00	-
1532	404072.43	2220236.18	Картометрический метод	5.00	-
1533	404140.67	2220225.49	Картометрический метод	5.00	-
1534	404143.56	2220225.65	Картометрический метод	5.00	-
1535	404144.76	2220225.72	Картометрический метод	5.00	-
1536	404198.15	2220238.64	Картометрический метод	5.00	-
1537	404255.09	2220252.66	Картометрический метод	5.00	-
1538	404366.86	2220280.97	Картометрический метод	5.00	-
1524	404362.81	2220302.92	Картометрический метод	5.00	-
1539	404625.30	2220143.88	Картометрический метод	5.00	-

2. Сведения о характерных точках границ объекта

Обозначение характерных точек границ	Координаты, м		Метод определения координат характерной точки	Средняя квадратическая погрешность положения характерной точки (Mt), м	Описание обозначения точки на местности (при наличии)
	X	Y			
1	2	3	4	5	6
1540	404615.61	2220136.42	Картометрический метод	5.00	-
1541	404612.01	2220134.11	Картометрический метод	5.00	-
1542	404606.03	2220130.02	Картометрический метод	5.00	-
1543	404598.46	2220125.63	Картометрический метод	5.00	-
1544	404594.47	2220124.35	Картометрический метод	5.00	-
1545	404578.60	2220118.55	Картометрический метод	5.00	-
1546	404575.49	2220117.57	Картометрический метод	5.00	-
1547	404569.50	2220115.46	Картометрический метод	5.00	-
1548	404568.51	2220115.06	Картометрический метод	5.00	-
1549	404567.27	2220114.49	Картометрический метод	5.00	-
1550	404562.91	2220113.07	Картометрический метод	5.00	-
1551	404530.17	2220103.52	Картометрический метод	5.00	-
1552	404529.27	2220105.98	Картометрический метод	5.00	-
1553	404501.17	2220099.27	Картометрический метод	5.00	-
1554	404504.34	2220080.24	Картометрический метод	5.00	-
1555	404507.76	2220064.62	Картометрический метод	5.00	-
1556	404513.50	2220055.21	Картометрический метод	5.00	-
1557	404515.05	2220052.01	Картометрический метод	5.00	-
1558	404560.79	2220070.53	Картометрический метод	5.00	-
1559	404589.50	2220089.02	Картометрический метод	5.00	-
1560	404592.84	2220087.18	Картометрический метод	5.00	-
1561	404596.11	2220088.01	Картометрический метод	5.00	-
1562	404599.71	2220094.03	Картометрический метод	5.00	-
1563	404608.28	2220097.42	Картометрический метод	5.00	-
1564	404614.99	2220083.47	Картометрический метод	5.00	-

2. Сведения о характерных точках границ объекта

Обозначение характерных точек границ	Координаты, м		Метод определения координат характерной точки	Средняя квадратическая погрешность положения характерной точки (Mt), м	Описание обозначения точки на местности (при наличии)
	X	Y			
1	2	3	4	5	6
1565	404622.73	2220075.54	Картометрический метод	5.00	-
1566	404657.94	2220096.08	Картометрический метод	5.00	-
1567	404650.05	2220108.08	Картометрический метод	5.00	-
1568	404651.83	2220110.87	Картометрический метод	5.00	-
1569	404644.25	2220124.89	Картометрический метод	5.00	-
1570	404634.77	2220134.09	Картометрический метод	5.00	-
1571	404633.24	2220132.88	Картометрический метод	5.00	-
1539	404625.30	2220143.88	Картометрический метод	5.00	-
1572	403225.20	2220808.57	Картометрический метод	5.00	-
1573	403224.97	2220808.49	Картометрический метод	5.00	-
1574	403219.03	2220805.58	Картометрический метод	5.00	-
1575	403216.90	2220801.50	Картометрический метод	5.00	-
1576	403234.99	2220725.20	Картометрический метод	5.00	-
1577	403269.57	2220733.92	Картометрический метод	5.00	-
1578	403281.77	2220735.67	Картометрический метод	5.00	-
1579	403287.13	2220735.42	Картометрический метод	5.00	-
1580	403282.94	2220738.43	Картометрический метод	5.00	-
1581	403258.90	2220762.67	Картометрический метод	5.00	-
1582	403244.05	2220777.65	Картометрический метод	5.00	-
1583	403230.94	2220788.42	Картометрический метод	5.00	-
1572	403225.20	2220808.57	Картометрический метод	5.00	-
1584	399736.54	2218421.29	Картометрический метод	5.00	-
1585	399718.42	2218401.13	Картометрический метод	5.00	-
1586	399700.29	2218380.96	Картометрический метод	5.00	-
1587	399678.56	2218356.78	Картометрический метод	5.00	-

2. Сведения о характерных точках границ объекта

Обозначение характерных точек границ	Координаты, м		Метод определения координат характерной точки	Средняя квадратическая погрешность положения характерной точки (Mt), м	Описание обозначения точки на местности (при наличии)
	X	Y			
1	2	3	4	5	6
1588	399695.04	2218347.75	Картометрический метод	5.00	-
1589	399719.11	2218334.57	Картометрический метод	5.00	-
1590	399733.76	2218350.87	Картометрический метод	5.00	-
1591	399751.87	2218371.05	Картометрический метод	5.00	-
1592	399770.00	2218391.21	Картометрический метод	5.00	-
1593	399753.26	2218406.25	Картометрический метод	5.00	-
1584	399736.54	2218421.29	Картометрический метод	5.00	-
1594	400039.22	2218746.79	Картометрический метод	5.00	-
1595	400013.16	2218723.87	Картометрический метод	5.00	-
1596	400002.86	2218714.82	Картометрический метод	5.00	-
1597	400011.09	2218678.83	Картометрический метод	5.00	-
1598	400016.78	2218653.98	Картометрический метод	5.00	-
1599	400049.84	2218691.77	Картометрический метод	5.00	-
1600	400072.51	2218717.67	Картометрический метод	5.00	-
1601	400056.72	2218731.49	Картометрический метод	5.00	-
1594	400039.22	2218746.79	Картометрический метод	5.00	-
1602	400087.43	2218312.16	Картометрический метод	5.00	-
1603	400062.35	2218288.59	Картометрический метод	5.00	-
1604	400041.84	2218263.75	Картометрический метод	5.00	-
1605	400022.75	2218264.36	Картометрический метод	5.00	-
1606	400021.56	2218264.48	Картометрический метод	5.00	-
1607	400021.27	2218262.77	Картометрический метод	5.00	-
1608	400023.98	2218246.96	Картометрический метод	5.00	-
1609	400052.92	2218242.54	Картометрический метод	5.00	-
1610	400104.94	2218291.89	Картометрический метод	5.00	-

2. Сведения о характерных точках границ объекта

Обозначение характерных точек границ	Координаты, м		Метод определения координат характерной точки	Средняя квадратическая погрешность положения характерной точки (Mt), м	Описание обозначения точки на местности (при наличии)
	X	Y			
1	2	3	4	5	6
1611	400103.67	2218293.91	Картометрический метод	5.00	-
1612	400098.75	2218299.69	Картометрический метод	5.00	-
1602	400087.43	2218312.16	Картометрический метод	5.00	-
1613	400486.29	2218859.91	Картометрический метод	5.00	-
1614	400450.85	2218832.11	Картометрический метод	5.00	-
1615	400449.44	2218830.47	Картометрический метод	5.00	-
1616	400470.07	2218810.39	Картометрический метод	5.00	-
1617	400474.19	2218813.12	Картометрический метод	5.00	-
1618	400473.63	2218814.05	Картометрический метод	5.00	-
1619	400502.86	2218840.56	Картометрический метод	5.00	-
1620	400495.08	2218849.66	Картометрический метод	5.00	-
1613	400486.29	2218859.91	Картометрический метод	5.00	-
1621	404656.05	2220165.63	Картометрический метод	5.00	-
1622	404627.93	2220145.55	Картометрический метод	5.00	-
1623	404632.77	2220138.24	Картометрический метод	5.00	-
1624	404636.70	2220134.03	Картометрический метод	5.00	-
1625	404646.02	2220132.65	Картометрический метод	5.00	-
1626	404647.70	2220132.29	Картометрический метод	5.00	-
1627	404655.68	2220134.31	Картометрический метод	5.00	-
1628	404670.38	2220145.87	Картометрический метод	5.00	-
1629	404657.32	2220163.87	Картометрический метод	5.00	-
1621	404656.05	2220165.63	Картометрический метод	5.00	-
1630	404528.55	2220124.23	Картометрический метод	5.00	-
1631	404556.10	2220130.62	Картометрический метод	5.00	-
1632	404582.62	2220138.16	Картометрический метод	5.00	-

2. Сведения о характерных точках границ объекта

Обозначение характерных точек границ	Координаты, м		Метод определения координат характерной точки	Средняя квадратическая погрешность положения характерной точки (Mt), м	Описание обозначения точки на местности (при наличии)
	X	Y			
1	2	3	4	5	6
1633	404595.15	2220142.63	Картометрический метод	5.00	-
1634	404605.26	2220148.09	Картометрический метод	5.00	-
1635	404623.36	2220158.25	Картометрический метод	5.00	-
1636	404621.65	2220160.40	Картометрический метод	5.00	-
1637	404625.58	2220161.80	Картометрический метод	5.00	-
1638	404645.02	2220172.30	Картометрический метод	5.00	-
1639	404661.57	2220180.52	Картометрический метод	5.00	-
1640	404678.30	2220192.45	Картометрический метод	5.00	-
1641	404689.42	2220202.61	Картометрический метод	5.00	-
1642	404702.13	2220214.57	Картометрический метод	5.00	-
1643	404730.91	2220246.13	Картометрический метод	5.00	-
1644	404757.70	2220274.28	Картометрический метод	5.00	-
1645	404805.72	2220320.33	Картометрический метод	5.00	-
1646	404826.99	2220336.92	Картометрический метод	5.00	-
1647	404851.78	2220351.14	Картометрический метод	5.00	-
1648	404864.22	2220355.80	Картометрический метод	5.00	-
1649	404960.93	2220393.32	Картометрический метод	5.00	-
1650	404980.85	2220399.69	Картометрический метод	5.00	-
1651	405003.57	2220407.58	Картометрический метод	5.00	-
1652	405028.47	2220416.21	Картометрический метод	5.00	-
1653	405062.52	2220428.36	Картометрический метод	5.00	-
1654	405071.33	2220431.28	Картометрический метод	5.00	-
1655	405099.54	2220441.08	Картометрический метод	5.00	-
1656	405109.21	2220444.24	Картометрический метод	5.00	-
1657	405131.31	2220451.78	Картометрический метод	5.00	-

2. Сведения о характерных точках границ объекта

Обозначение характерных точек границ	Координаты, м		Метод определения координат характерной точки	Средняя квадратическая погрешность положения характерной точки (Mt), м	Описание обозначения точки на местности (при наличии)
	X	Y			
1	2	3	4	5	6
1658	405137.83	2220453.63	Картометрический метод	5.00	-
1659	405170.27	2220455.23	Картометрический метод	5.00	-
1660	405208.20	2220454.52	Картометрический метод	5.00	-
1661	405219.98	2220456.10	Картометрический метод	5.00	-
1662	405241.18	2220457.44	Картометрический метод	5.00	-
1663	405250.49	2220458.03	Картометрический метод	5.00	-
1664	405264.68	2220459.03	Картометрический метод	5.00	-
1665	405272.78	2220459.70	Картометрический метод	5.00	-
1666	405279.95	2220460.10	Картометрический метод	5.00	-
1667	405295.19	2220461.96	Картометрический метод	5.00	-
1668	405297.76	2220465.63	Картометрический метод	5.00	-
1669	405275.46	2220484.95	Картометрический метод	5.00	-
1670	405266.46	2220492.90	Картометрический метод	5.00	-
1671	405261.72	2220491.99	Картометрический метод	5.00	-
1672	405256.08	2220491.14	Картометрический метод	5.00	-
1673	405247.93	2220496.63	Картометрический метод	5.00	-
1674	405220.16	2220517.25	Картометрический метод	5.00	-
1675	405217.19	2220520.44	Картометрический метод	5.00	-
1676	405211.09	2220524.47	Картометрический метод	5.00	-
1677	405204.13	2220528.53	Картометрический метод	5.00	-
1678	405140.29	2220577.84	Картометрический метод	5.00	-
1679	405141.98	2220583.64	Картометрический метод	5.00	-
1680	405118.25	2220599.38	Картометрический метод	5.00	-
1681	405118.70	2220601.07	Картометрический метод	5.00	-
1682	405107.23	2220608.27	Картометрический метод	5.00	-

2. Сведения о характерных точках границ объекта

Обозначение характерных точек границ	Координаты, м		Метод определения координат характерной точки	Средняя квадратическая погрешность положения характерной точки (Mt), м	Описание обозначения точки на местности (при наличии)
	X	Y			
1	2	3	4	5	6
1683	405097.46	2220610.57	Картометрический метод	5.00	-
1684	405087.91	2220615.29	Картометрический метод	5.00	-
1685	405087.41	2220611.87	Картометрический метод	5.00	-
1686	405058.14	2220614.51	Картометрический метод	5.00	-
1687	405030.84	2220616.60	Картометрический метод	5.00	-
1688	405018.70	2220617.24	Картометрический метод	5.00	-
1689	405016.32	2220616.65	Картометрический метод	5.00	-
1690	405014.04	2220617.00	Картометрический метод	5.00	-
1691	405008.75	2220617.09	Картометрический метод	5.00	-
1692	405008.89	2220617.99	Картометрический метод	5.00	-
1693	404975.88	2220620.61	Картометрический метод	5.00	-
1694	404946.74	2220623.26	Картометрический метод	5.00	-
1695	404924.06	2220650.54	Картометрический метод	5.00	-
1696	404916.46	2220657.79	Картометрический метод	5.00	-
1697	404903.05	2220665.62	Картометрический метод	5.00	-
1698	404831.32	2220699.41	Картометрический метод	5.00	-
1699	404830.87	2220698.12	Картометрический метод	5.00	-
1700	404895.87	2220667.17	Картометрический метод	5.00	-
1701	404913.62	2220657.46	Картометрический метод	5.00	-
1702	404921.37	2220650.14	Картометрический метод	5.00	-
1703	404944.22	2220583.00	Картометрический метод	5.00	-
1704	404943.08	2220568.06	Картометрический метод	5.00	-
1705	404934.68	2220566.12	Картометрический метод	5.00	-
1706	404914.28	2220565.39	Картометрический метод	5.00	-
1707	404903.89	2220565.02	Картометрический метод	5.00	-

2. Сведения о характерных точках границ объекта

Обозначение характерных точек границ	Координаты, м		Метод определения координат характерной точки	Средняя квадратическая погрешность положения характерной точки (Mt), м	Описание обозначения точки на местности (при наличии)
	X	Y			
1	2	3	4	5	6
1708	404895.86	2220563.40	Картометрический метод	5.00	-
1709	404891.01	2220562.31	Картометрический метод	5.00	-
1710	404860.72	2220555.76	Картометрический метод	5.00	-
1711	404846.83	2220547.46	Картометрический метод	5.00	-
1712	404844.81	2220543.54	Картометрический метод	5.00	-
1713	404845.25	2220537.21	Картометрический метод	5.00	-
1714	404866.73	2220486.87	Картометрический метод	5.00	-
1715	404866.77	2220484.75	Картометрический метод	5.00	-
1716	404861.55	2220480.96	Картометрический метод	5.00	-
1717	404623.05	2220377.47	Картометрический метод	5.00	-
1718	404577.19	2220356.65	Картометрический метод	5.00	-
1719	404472.33	2220330.30	Картометрический метод	5.00	-
1720	404476.76	2220307.94	Картометрический метод	5.00	-
1721	404482.81	2220308.91	Картометрический метод	5.00	-
1722	404494.40	2220307.85	Картометрический метод	5.00	-
1723	404496.45	2220297.47	Картометрический метод	5.00	-
1724	404499.44	2220287.15	Картометрический метод	5.00	-
1725	404512.09	2220224.50	Картометрический метод	5.00	-
1726	404518.42	2220172.78	Картометрический метод	5.00	-
1727	404521.93	2220149.68	Картометрический метод	5.00	-
1728	404523.12	2220139.81	Картометрический метод	5.00	-
1630	404528.55	2220124.23	Картометрический метод	5.00	-
1729	405077.56	2220620.26	Картометрический метод	5.00	-
1730	405078.60	2220626.67	Картометрический метод	5.00	-
1731	405042.06	2220651.17	Картометрический метод	5.00	-

2. Сведения о характерных точках границ объекта

Обозначение характерных точек границ	Координаты, м		Метод определения координат характерной точки	Средняя квадратическая погрешность положения характерной точки (Mt), м	Описание обозначения точки на местности (при наличии)
	X	Y			
1	2	3	4	5	6
1732	405024.75	2220660.97	Картометрический метод	5.00	-
1733	405026.74	2220667.94	Картометрический метод	5.00	-
1734	404987.19	2220688.28	Картометрический метод	5.00	-
1735	404968.58	2220696.58	Картометрический метод	5.00	-
1736	404941.61	2220705.92	Картометрический метод	5.00	-
1737	404943.10	2220709.80	Картометрический метод	5.00	-
1738	404918.38	2220718.43	Картометрический метод	5.00	-
1739	404894.88	2220726.33	Картометрический метод	5.00	-
1740	404868.70	2220729.96	Картометрический метод	5.00	-
1741	404856.21	2220731.17	Картометрический метод	5.00	-
1742	404832.29	2220733.30	Картометрический метод	5.00	-
1743	404832.87	2220713.54	Картометрический метод	5.00	-
1744	404834.22	2220712.52	Картометрический метод	5.00	-
1745	404841.90	2220706.94	Картометрический метод	5.00	-
1746	404860.83	2220693.86	Картометрический метод	5.00	-
1747	404885.51	2220679.83	Картометрический метод	5.00	-
1748	404904.48	2220669.38	Картометрический метод	5.00	-
1749	404921.12	2220657.81	Картометрический метод	5.00	-
1750	404950.71	2220636.50	Картометрический метод	5.00	-
1751	404970.61	2220632.29	Картометрический метод	5.00	-
1752	404991.65	2220629.01	Картометрический метод	5.00	-
1753	405014.33	2220625.88	Картометрический метод	5.00	-
1754	405013.44	2220621.95	Картометрический метод	5.00	-
1755	405035.15	2220620.30	Картометрический метод	5.00	-
1756	405038.16	2220620.44	Картометрический метод	5.00	-

2. Сведения о характерных точках границ объекта

Обозначение характерных точек границ	Координаты, м		Метод определения координат характерной точки	Средняя квадратическая погрешность положения характерной точки (Mt), м	Описание обозначения точки на местности (при наличии)
	X	Y			
1	2	3	4	5	6
1757	405038.73	2220622.72	Картометрический метод	5.00	-
1729	405077.56	2220620.26	Картометрический метод	5.00	-
1758	400612.26	2218297.18	Картометрический метод	5.00	-
1759	400622.02	2218297.06	Картометрический метод	5.00	-
1760	400624.47	2218307.67	Картометрический метод	5.00	-
1761	400641.83	2218382.85	Картометрический метод	5.00	-
1762	400623.73	2218376.87	Картометрический метод	5.00	-
1763	400610.26	2218372.46	Картометрический метод	5.00	-
1764	400609.02	2218372.02	Картометрический метод	5.00	-
1765	400600.37	2218367.54	Картометрический метод	5.00	-
1766	400595.24	2218365.84	Картометрический метод	5.00	-
1767	400593.74	2218365.35	Картометрический метод	5.00	-
1768	400572.31	2218358.17	Картометрический метод	5.00	-
1769	400552.60	2218351.58	Картометрический метод	5.00	-
1770	400530.30	2218344.12	Картометрический метод	5.00	-
1771	400503.82	2218336.36	Картометрический метод	5.00	-
1772	400503.21	2218337.89	Картометрический метод	5.00	-
1773	400494.46	2218333.75	Картометрический метод	5.00	-
1774	400495.04	2218332.06	Картометрический метод	5.00	-
1775	400467.84	2218322.91	Картометрический метод	5.00	-
1776	400445.40	2218315.38	Картометрический метод	5.00	-
1777	400425.59	2218308.71	Картометрический метод	5.00	-
1778	400419.51	2218306.86	Картометрический метод	5.00	-
1779	400418.26	2218306.54	Картометрический метод	5.00	-
1780	400402.29	2218301.28	Картометрический метод	5.00	-

2. Сведения о характерных точках границ объекта

Обозначение характерных точек границ	Координаты, м		Метод определения координат характерной точки	Средняя квадратическая погрешность положения характерной точки (Mt), м	Описание обозначения точки на местности (при наличии)
	X	Y			
1	2	3	4	5	6
1781	400366.03	2218288.37	Картометрический метод	5.00	-
1782	400346.91	2218283.98	Картометрический метод	5.00	-
1783	400327.91	2218281.43	Картометрический метод	5.00	-
1784	400321.75	2218280.77	Картометрический метод	5.00	-
1785	400320.88	2218280.59	Картометрический метод	5.00	-
1786	400314.65	2218279.21	Картометрический метод	5.00	-
1787	400298.89	2218273.63	Картометрический метод	5.00	-
1788	400294.00	2218271.17	Картометрический метод	5.00	-
1789	400266.21	2218252.71	Картометрический метод	5.00	-
1790	400232.14	2218228.26	Картометрический метод	5.00	-
1791	400185.98	2218194.36	Картометрический метод	5.00	-
1792	400185.14	2218194.72	Картометрический метод	5.00	-
1793	400183.13	2218193.27	Картометрический метод	5.00	-
1794	400163.43	2218178.97	Картометрический метод	5.00	-
1795	400149.58	2218171.36	Картометрический метод	5.00	-
1796	400147.67	2218170.26	Картометрический метод	5.00	-
1797	400126.18	2218157.80	Картометрический метод	5.00	-
1798	400124.91	2218157.10	Картометрический метод	5.00	-
1799	400213.05	2218038.65	Картометрический метод	5.00	-
1800	400256.11	2217981.59	Картометрический метод	5.00	-
1801	400319.62	2217902.40	Картометрический метод	5.00	-
1802	400325.84	2217893.46	Картометрический метод	5.00	-
1803	400355.00	2217856.97	Картометрический метод	5.00	-
1804	400361.41	2217848.40	Картометрический метод	5.00	-
1805	400363.82	2217847.90	Картометрический метод	5.00	-

2. Сведения о характерных точках границ объекта

Обозначение характерных точек границ	Координаты, м		Метод определения координат характерной точки	Средняя квадратическая погрешность положения характерной точки (Mt), м	Описание обозначения точки на местности (при наличии)
	X	Y			
1	2	3	4	5	6
1806	400365.47	2217848.49	Картометрический метод	5.00	-
1807	400369.96	2217852.32	Картометрический метод	5.00	-
1808	400371.59	2217851.35	Картометрический метод	5.00	-
1809	400372.74	2217849.91	Картометрический метод	5.00	-
1810	400373.35	2217849.04	Картометрический метод	5.00	-
1811	400398.43	2217869.09	Картометрический метод	5.00	-
1812	400401.29	2217895.29	Картометрический метод	5.00	-
1813	400386.74	2217895.90	Картометрический метод	5.00	-
1814	400386.53	2217897.06	Картометрический метод	5.00	-
1815	400384.89	2217903.58	Картометрический метод	5.00	-
1816	400377.58	2217941.37	Картометрический метод	5.00	-
1817	400375.40	2217957.46	Картометрический метод	5.00	-
1818	400375.63	2217957.55	Картометрический метод	5.00	-
1819	400374.90	2217961.72	Картометрический метод	5.00	-
1820	400364.20	2217992.23	Картометрический метод	5.00	-
1821	400362.76	2217994.45	Картометрический метод	5.00	-
1822	400362.43	2217994.22	Картометрический метод	5.00	-
1823	400351.66	2218011.07	Картометрический метод	5.00	-
1824	400340.60	2218012.78	Картометрический метод	5.00	-
1825	400341.50	2218018.54	Картометрический метод	5.00	-
1826	400345.40	2218021.42	Картометрический метод	5.00	-
1827	400333.02	2218041.84	Картометрический метод	5.00	-
1828	400329.40	2218044.96	Картометрический метод	5.00	-
1829	400320.46	2218052.66	Картометрический метод	5.00	-
1830	400316.58	2218065.47	Картометрический метод	5.00	-

2. Сведения о характерных точках границ объекта

Обозначение характерных точек границ	Координаты, м		Метод определения координат характерной точки	Средняя квадратическая погрешность положения характерной точки (Mt), м	Описание обозначения точки на местности (при наличии)
	X	Y			
1	2	3	4	5	6
1831	400315.26	2218069.78	Картометрический метод	5.00	-
1832	400308.49	2218092.01	Картометрический метод	5.00	-
1833	400304.68	2218100.42	Картометрический метод	5.00	-
1834	400296.13	2218091.65	Картометрический метод	5.00	-
1835	400285.44	2218096.65	Картометрический метод	5.00	-
1836	400275.56	2218155.31	Картометрический метод	5.00	-
1837	400277.69	2218175.64	Картометрический метод	5.00	-
1838	400278.07	2218179.30	Картометрический метод	5.00	-
1839	400284.63	2218191.02	Картометрический метод	5.00	-
1840	400312.52	2218194.67	Картометрический метод	5.00	-
1841	400339.67	2218201.60	Картометрический метод	5.00	-
1842	400354.14	2218201.13	Картометрический метод	5.00	-
1843	400355.17	2218202.73	Картометрический метод	5.00	-
1844	400364.58	2218216.43	Картометрический метод	5.00	-
1845	400533.54	2218269.13	Картометрический метод	5.00	-
1846	400533.38	2218269.64	Картометрический метод	5.00	-
1847	400552.64	2218284.14	Картометрический метод	5.00	-
1848	400568.13	2218288.18	Картометрический метод	5.00	-
1849	400573.91	2218289.77	Картометрический метод	5.00	-
1850	400571.79	2218297.75	Картометрический метод	5.00	-
1758	400612.26	2218297.18	Картометрический метод	5.00	-
1851	400046.97	2218228.69	Картометрический метод	5.00	-
1852	400040.86	2218227.32	Картометрический метод	5.00	-
1853	400024.65	2218225.99	Картометрический метод	5.00	-
1854	400020.66	2218224.56	Картометрический метод	5.00	-

2. Сведения о характерных точках границ объекта

Обозначение характерных точек границ	Координаты, м		Метод определения координат характерной точки	Средняя квадратическая погрешность положения характерной точки (Mt), м	Описание обозначения точки на местности (при наличии)
	X	Y			
1	2	3	4	5	6
1855	400016.04	2218193.46	Картометрический метод	5.00	-
1856	400018.31	2218163.17	Картометрический метод	5.00	-
1857	400018.18	2218134.37	Картометрический метод	5.00	-
1858	400021.85	2218132.96	Картометрический метод	5.00	-
1859	400032.93	2218140.71	Картометрический метод	5.00	-
1860	400065.26	2218096.98	Картометрический метод	5.00	-
1861	400075.35	2218084.03	Картометрический метод	5.00	-
1862	400059.77	2218074.18	Картометрический метод	5.00	-
1863	400017.62	2218037.43	Картометрический метод	5.00	-
1864	399966.48	2217992.87	Картометрический метод	5.00	-
1865	399957.23	2217984.81	Картометрический метод	5.00	-
1866	399945.54	2217959.03	Картометрический метод	5.00	-
1867	399937.01	2217940.21	Картометрический метод	5.00	-
1868	399921.64	2217904.62	Картометрический метод	5.00	-
1869	399918.23	2217896.77	Картометрический метод	5.00	-
1870	400093.85	2217737.55	Картометрический метод	5.00	-
1871	400094.97	2217739.53	Картометрический метод	5.00	-
1872	400101.66	2217748.59	Картометрический метод	5.00	-
1873	400115.96	2217763.80	Картометрический метод	5.00	-
1874	400124.33	2217772.66	Картометрический метод	5.00	-
1875	400128.88	2217777.49	Картометрический метод	5.00	-
1876	400141.16	2217790.55	Картометрический метод	5.00	-
1877	400143.54	2217793.07	Картометрический метод	5.00	-
1878	400157.00	2217807.37	Картометрический метод	5.00	-
1879	400158.07	2217808.50	Картометрический метод	5.00	-

2. Сведения о характерных точках границ объекта

Обозначение характерных точек границ	Координаты, м		Метод определения координат характерной точки	Средняя квадратическая погрешность положения характерной точки (Mt), м	Описание обозначения точки на местности (при наличии)
	X	Y			
1	2	3	4	5	6
1880	400167.95	2217819.00	Картометрический метод	5.00	-
1881	400170.65	2217821.86	Картометрический метод	5.00	-
1882	400177.72	2217829.37	Картометрический метод	5.00	-
1883	400184.58	2217836.65	Картометрический метод	5.00	-
1884	400194.60	2217847.31	Картометрический метод	5.00	-
1885	400198.03	2217850.95	Картометрический метод	5.00	-
1886	400205.65	2217859.04	Картометрический метод	5.00	-
1887	400208.32	2217861.87	Картометрический метод	5.00	-
1888	400211.74	2217865.51	Картометрический метод	5.00	-
1889	400232.68	2217887.75	Картометрический метод	5.00	-
1890	400241.50	2217877.55	Картометрический метод	5.00	-
1891	400245.90	2217872.47	Картометрический метод	5.00	-
1892	400250.32	2217867.35	Картометрический метод	5.00	-
1893	400254.72	2217862.28	Картометрический метод	5.00	-
1894	400259.13	2217857.17	Картометрический метод	5.00	-
1895	400263.53	2217852.07	Картометрический метод	5.00	-
1896	400267.96	2217846.96	Картометрический метод	5.00	-
1897	400275.45	2217838.30	Картометрический метод	5.00	-
1898	400280.90	2217832.01	Картометрический метод	5.00	-
1899	400306.06	2217802.92	Картометрический метод	5.00	-
1900	400308.31	2217800.28	Картометрический метод	5.00	-
1901	400310.87	2217802.40	Картометрический метод	5.00	-
1902	400318.84	2217809.26	Картометрический метод	5.00	-
1903	400328.06	2217817.19	Картометрический метод	5.00	-
1904	400336.40	2217823.03	Картометрический метод	5.00	-

2. Сведения о характерных точках границ объекта

Обозначение характерных точек границ	Координаты, м		Метод определения координат характерной точки	Средняя квадратическая погрешность положения характерной точки (Mt), м	Описание обозначения точки на местности (при наличии)
	X	Y			
1	2	3	4	5	6
1905	400336.91	2217823.38	Картометрический метод	5.00	-
1906	400350.84	2217836.19	Картометрический метод	5.00	-
1907	400342.08	2217851.40	Картометрический метод	5.00	-
1908	400336.34	2217860.48	Картометрический метод	5.00	-
1909	400325.36	2217875.88	Картометрический метод	5.00	-
1910	400313.67	2217891.86	Картометрический метод	5.00	-
1911	400308.93	2217897.91	Картометрический метод	5.00	-
1912	400305.40	2217902.39	Картометрический метод	5.00	-
1913	400301.00	2217907.99	Картометрический метод	5.00	-
1914	400289.64	2217923.38	Картометрический метод	5.00	-
1915	400282.82	2217932.25	Картометрический метод	5.00	-
1916	400273.54	2217944.33	Картометрический метод	5.00	-
1917	400271.18	2217947.67	Картометрический метод	5.00	-
1918	400270.40	2217948.57	Картометрический метод	5.00	-
1919	400265.36	2217954.43	Картометрический метод	5.00	-
1920	400262.72	2217958.36	Картометрический метод	5.00	-
1921	400259.62	2217961.52	Картометрический метод	5.00	-
1922	400258.99	2217960.90	Картометрический метод	5.00	-
1923	400247.66	2217975.91	Картометрический метод	5.00	-
1924	400240.18	2217985.60	Картометрический метод	5.00	-
1925	400234.84	2217992.53	Картометрический метод	5.00	-
1926	400233.01	2217995.00	Картометрический метод	5.00	-
1927	400222.30	2218008.02	Картометрический метод	5.00	-
1928	400199.72	2218038.84	Картометрический метод	5.00	-
1929	400188.13	2218053.29	Картометрический метод	5.00	-

2. Сведения о характерных точках границ объекта

Обозначение характерных точек границ	Координаты, м		Метод определения координат характерной точки	Средняя квадратическая погрешность положения характерной точки (Mt), м	Описание обозначения точки на местности (при наличии)
	X	Y			
1	2	3	4	5	6
1930	400187.22	2218054.41	Картометрический метод	5.00	-
1931	400183.92	2218059.01	Картометрический метод	5.00	-
1932	400133.09	2218126.83	Картометрический метод	5.00	-
1933	400121.01	2218141.06	Картометрический метод	5.00	-
1934	400118.74	2218143.95	Картометрический метод	5.00	-
1935	400108.09	2218159.55	Картометрический метод	5.00	-
1936	400088.59	2218183.19	Картометрический метод	5.00	-
1937	400080.63	2218192.84	Картометрический метод	5.00	-
1938	400081.38	2218193.37	Картометрический метод	5.00	-
1939	400071.51	2218205.25	Картометрический метод	5.00	-
1940	400070.34	2218204.40	Картометрический метод	5.00	-
1941	400070.16	2218204.80	Картометрический метод	5.00	-
1942	400054.64	2218222.77	Картометрический метод	5.00	-
1943	400051.19	2218226.11	Картометрический метод	5.00	-
1851	400046.97	2218228.69	Картометрический метод	5.00	-
1944	404823.98	2220172.04	Картометрический метод	5.00	-
1945	404825.80	2220173.93	Картометрический метод	5.00	-
1946	404831.58	2220182.18	Картометрический метод	5.00	-
1947	404835.68	2220187.87	Картометрический метод	5.00	-
1948	404837.34	2220191.59	Картометрический метод	5.00	-
1949	404838.27	2220198.78	Картометрический метод	5.00	-
1950	404838.56	2220199.56	Картометрический метод	5.00	-
1951	404820.73	2220213.79	Картометрический метод	5.00	-
1952	404823.03	2220219.22	Картометрический метод	5.00	-
1953	404820.57	2220221.89	Картометрический метод	5.00	-

2. Сведения о характерных точках границ объекта

Обозначение характерных точек границ	Координаты, м		Метод определения координат характерной точки	Средняя квадратическая погрешность положения характерной точки (Mt), м	Описание обозначения точки на местности (при наличии)
	X	Y			
1	2	3	4	5	6
1954	404838.28	2220240.14	Картометрический метод	5.00	-
1955	404852.41	2220247.10	Картометрический метод	5.00	-
1956	404858.01	2220249.98	Картометрический метод	5.00	-
1957	404879.90	2220263.76	Картометрический метод	5.00	-
1958	404884.70	2220268.84	Картометрический метод	5.00	-
1959	404891.74	2220275.27	Картометрический метод	5.00	-
1960	404900.41	2220282.69	Картометрический метод	5.00	-
1961	404903.82	2220286.78	Картометрический метод	5.00	-
1962	404910.40	2220298.44	Картометрический метод	5.00	-
1963	404926.39	2220306.48	Картометрический метод	5.00	-
1964	404932.21	2220311.16	Картометрический метод	5.00	-
1965	404960.91	2220328.88	Картометрический метод	5.00	-
1966	405065.87	2220381.12	Картометрический метод	5.00	-
1967	405067.62	2220377.18	Картометрический метод	5.00	-
1968	405103.81	2220391.34	Картометрический метод	5.00	-
1969	405126.76	2220396.11	Картометрический метод	5.00	-
1970	405129.82	2220387.49	Картометрический метод	5.00	-
1971	405132.67	2220388.45	Картометрический метод	5.00	-
1972	405148.26	2220385.24	Картометрический метод	5.00	-
1973	405157.22	2220388.56	Картометрический метод	5.00	-
1974	405174.34	2220395.95	Картометрический метод	5.00	-
1975	405183.39	2220397.29	Картометрический метод	5.00	-
1976	405230.20	2220401.81	Картометрический метод	5.00	-
1977	405261.10	2220408.78	Картометрический метод	5.00	-
1978	405299.88	2220421.49	Картометрический метод	5.00	-

2. Сведения о характерных точках границ объекта

Обозначение характерных точек границ	Координаты, м		Метод определения координат характерной точки	Средняя квадратическая погрешность положения характерной точки (Mt), м	Описание обозначения точки на местности (при наличии)
	X	Y			
1	2	3	4	5	6
1979	405318.06	2220429.67	Картометрический метод	5.00	-
1980	405324.42	2220431.49	Картометрический метод	5.00	-
1981	405328.36	2220432.55	Картометрический метод	5.00	-
1982	405324.83	2220440.29	Картометрический метод	5.00	-
1983	405320.45	2220446.97	Картометрический метод	5.00	-
1984	405315.63	2220449.82	Картометрический метод	5.00	-
1985	405298.29	2220449.56	Картометрический метод	5.00	-
1986	405261.53	2220447.74	Картометрический метод	5.00	-
1987	405260.20	2220448.61	Картометрический метод	5.00	-
1988	405256.35	2220448.59	Картометрический метод	5.00	-
1989	405252.58	2220445.96	Картометрический метод	5.00	-
1990	405227.36	2220444.39	Картометрический метод	5.00	-
1991	405175.54	2220442.08	Картометрический метод	5.00	-
1992	405170.04	2220441.33	Картометрический метод	5.00	-
1993	405169.26	2220441.08	Картометрический метод	5.00	-
1994	405164.90	2220440.31	Картометрический метод	5.00	-
1995	405145.85	2220440.31	Картометрический метод	5.00	-
1996	405134.04	2220440.04	Картометрический метод	5.00	-
1997	405135.23	2220431.93	Картометрический метод	5.00	-
1998	405103.52	2220425.06	Картометрический метод	5.00	-
1999	405091.91	2220421.74	Картометрический метод	5.00	-
2000	405019.14	2220396.94	Картометрический метод	5.00	-
2001	404918.43	2220360.77	Картометрический метод	5.00	-
2002	404916.65	2220362.37	Картометрический метод	5.00	-
2003	404905.25	2220357.58	Картометрический метод	5.00	-

2. Сведения о характерных точках границ объекта

Обозначение характерных точек границ	Координаты, м		Метод определения координат характерной точки	Средняя квадратическая погрешность положения характерной точки (Mt), м	Описание обозначения точки на местности (при наличии)
	X	Y			
1	2	3	4	5	6
2004	404896.05	2220352.68	Картометрический метод	5.00	-
2005	404880.71	2220344.65	Картометрический метод	5.00	-
2006	404864.28	2220339.57	Картометрический метод	5.00	-
2007	404852.16	2220333.21	Картометрический метод	5.00	-
2008	404830.77	2220320.42	Картометрический метод	5.00	-
2009	404829.65	2220321.01	Картометрический метод	5.00	-
2010	404813.08	2220307.84	Картометрический метод	5.00	-
2011	404813.52	2220306.71	Картометрический метод	5.00	-
2012	404770.00	2220266.27	Картометрический метод	5.00	-
2013	404748.43	2220244.20	Картометрический метод	5.00	-
2014	404748.14	2220243.71	Картометрический метод	5.00	-
2015	404749.66	2220236.16	Картометрический метод	5.00	-
2016	404749.37	2220229.17	Картометрический метод	5.00	-
2017	404781.64	2220204.77	Картометрический метод	5.00	-
2018	404786.13	2220203.31	Картометрический метод	5.00	-
2019	404793.86	2220198.86	Картометрический метод	5.00	-
2020	404802.78	2220191.40	Картометрический метод	5.00	-
2021	404812.78	2220180.83	Картометрический метод	5.00	-
1944	404823.98	2220172.04	Картометрический метод	5.00	-
2022	404825.94	2220172.57	Картометрический метод	5.00	-
2023	404829.22	2220173.52	Картометрический метод	5.00	-
2024	404831.90	2220175.86	Картометрический метод	5.00	-
2025	404832.57	2220180.61	Картометрический метод	5.00	-
2026	404834.34	2220183.40	Картометрический метод	5.00	-
2027	404837.01	2220185.95	Картометрический метод	5.00	-

2. Сведения о характерных точках границ объекта

Обозначение характерных точек границ	Координаты, м		Метод определения координат характерной точки	Средняя квадратическая погрешность положения характерной точки (Mt), м	Описание обозначения точки на местности (при наличии)
	X	Y			
1	2	3	4	5	6
2028	404838.61	2220189.98	Картометрический метод	5.00	-
2029	404839.45	2220198.85	Картометрический метод	5.00	-
2030	404838.57	2220199.54	Картометрический метод	5.00	-
2031	404838.29	2220198.77	Картометрический метод	5.00	-
2032	404837.36	2220191.59	Картометрический метод	5.00	-
2033	404835.70	2220187.86	Картометрический метод	5.00	-
2034	404831.60	2220182.18	Картометрический метод	5.00	-
2035	404825.81	2220173.92	Картометрический метод	5.00	-
2036	404824.00	2220172.04	Картометрический метод	5.00	-
2037	404824.68	2220171.49	Картометрический метод	5.00	-
2022	404825.94	2220172.57	Картометрический метод	5.00	-
2038	402605.32	2220416.35	Картометрический метод	5.00	-
2039	402586.50	2220413.27	Картометрический метод	5.00	-
2040	402569.63	2220408.12	Картометрический метод	5.00	-
2041	402553.78	2220399.36	Картометрический метод	5.00	-
2042	402528.82	2220380.04	Картометрический метод	5.00	-
2043	402518.80	2220372.76	Картометрический метод	5.00	-
2044	402501.81	2220360.42	Картометрический метод	5.00	-
2045	402498.11	2220357.73	Картометрический метод	5.00	-
2046	402489.85	2220351.91	Картометрический метод	5.00	-
2047	402487.65	2220349.10	Картометрический метод	5.00	-
2048	402486.63	2220347.71	Картометрический метод	5.00	-
2049	402487.39	2220346.60	Картометрический метод	5.00	-
2050	402487.44	2220344.91	Картометрический метод	5.00	-
2051	402455.31	2220312.88	Картометрический метод	5.00	-

2. Сведения о характерных точках границ объекта

Обозначение характерных точек границ	Координаты, м		Метод определения координат характерной точки	Средняя квадратическая погрешность положения характерной точки (Mt), м	Описание обозначения точки на местности (при наличии)
	X	Y			
1	2	3	4	5	6
2052	402451.45	2220308.69	Картометрический метод	5.00	-
2053	402443.65	2220299.52	Картометрический метод	5.00	-
2054	402438.33	2220292.75	Картометрический метод	5.00	-
2055	402435.33	2220288.89	Картометрический метод	5.00	-
2056	402427.89	2220278.48	Картометрический метод	5.00	-
2057	402424.32	2220272.94	Картометрический метод	5.00	-
2058	402403.42	2220235.95	Картометрический метод	5.00	-
2059	402395.39	2220221.31	Картометрический метод	5.00	-
2060	402382.80	2220195.37	Картометрический метод	5.00	-
2061	402369.89	2220167.74	Картометрический метод	5.00	-
2062	402350.70	2220126.16	Картометрический метод	5.00	-
2063	402313.16	2220035.65	Картометрический метод	5.00	-
2064	402289.89	2219984.82	Картометрический метод	5.00	-
2065	402291.42	2219984.61	Картометрический метод	5.00	-
2066	402275.66	2219945.47	Картометрический метод	5.00	-
2067	402348.61	2219933.31	Картометрический метод	5.00	-
2068	402363.91	2219931.88	Картометрический метод	5.00	-
2069	402387.95	2219928.53	Картометрический метод	5.00	-
2070	402408.64	2219925.79	Картометрический метод	5.00	-
2071	402439.40	2219921.41	Картометрический метод	5.00	-
2072	402454.05	2219920.20	Картометрический метод	5.00	-
2073	402466.68	2219917.58	Картометрический метод	5.00	-
2074	402481.94	2219916.26	Картометрический метод	5.00	-
2075	402495.84	2219914.43	Картометрический метод	5.00	-
2076	402507.72	2219914.10	Картометрический метод	5.00	-

2. Сведения о характерных точках границ объекта

Обозначение характерных точек границ	Координаты, м		Метод определения координат характерной точки	Средняя квадратическая погрешность положения характерной точки (Mt), м	Описание обозначения точки на местности (при наличии)
	X	Y			
1	2	3	4	5	6
2077	402514.36	2219912.69	Картометрический метод	5.00	-
2078	402526.91	2219911.87	Картометрический метод	5.00	-
2079	402536.24	2219910.15	Картометрический метод	5.00	-
2080	402543.16	2219909.75	Картометрический метод	5.00	-
2081	402553.82	2219907.92	Картометрический метод	5.00	-
2082	402581.96	2219905.90	Картометрический метод	5.00	-
2083	402598.83	2219905.29	Картометрический метод	5.00	-
2084	402605.08	2219905.39	Картометрический метод	5.00	-
2085	402616.54	2219906.28	Картометрический метод	5.00	-
2086	402630.68	2219906.74	Картометрический метод	5.00	-
2087	402637.84	2219906.42	Картометрический метод	5.00	-
2088	402666.43	2219908.02	Картометрический метод	5.00	-
2089	402683.41	2219908.92	Картометрический метод	5.00	-
2090	402687.13	2219908.63	Картометрический метод	5.00	-
2091	402708.68	2219909.94	Картометрический метод	5.00	-
2092	402728.59	2219911.50	Картометрический метод	5.00	-
2093	402739.45	2219912.24	Картометрический метод	5.00	-
2094	402752.36	2219913.11	Картометрический метод	5.00	-
2095	402756.85	2219913.64	Картометрический метод	5.00	-
2096	402758.55	2219914.12	Картометрический метод	5.00	-
2097	402803.06	2219917.00	Картометрический метод	5.00	-
2098	402788.86	2219984.82	Картометрический метод	5.00	-
2099	402785.11	2219998.32	Картометрический метод	5.00	-
2100	402771.62	2220046.86	Картометрический метод	5.00	-
2101	402765.51	2220067.09	Картометрический метод	5.00	-

2. Сведения о характерных точках границ объекта

Обозначение характерных точек границ	Координаты, м		Метод определения координат характерной точки	Средняя квадратическая погрешность положения характерной точки (Mt), м	Описание обозначения точки на местности (при наличии)
	X	Y			
1	2	3	4	5	6
2102	402749.19	2220123.38	Картометрический метод	5.00	-
2103	402744.56	2220139.19	Картометрический метод	5.00	-
2104	402735.02	2220175.31	Картометрический метод	5.00	-
2105	402668.24	2220387.00	Картометрический метод	5.00	-
2106	402649.90	2220394.86	Картометрический метод	5.00	-
2107	402630.73	2220405.73	Картометрический метод	5.00	-
2108	402616.46	2220411.70	Картометрический метод	5.00	-
2038	402605.32	2220416.35	Картометрический метод	5.00	-
2109	402564.69	2220197.01	Картометрический метод	5.00	-
2110	402590.84	2220039.77	Картометрический метод	5.00	-
2111	402596.02	2220030.35	Картометрический метод	5.00	-
2112	402598.24	2220026.31	Картометрический метод	5.00	-
2113	402619.61	2220031.28	Картометрический метод	5.00	-
2114	402645.28	2220039.99	Картометрический метод	5.00	-
2115	402647.95	2220040.53	Картометрический метод	5.00	-
2116	402649.19	2220040.60	Картометрический метод	5.00	-
2117	402666.68	2220045.12	Картометрический метод	5.00	-
2118	402678.63	2220047.21	Картометрический метод	5.00	-
2119	402666.27	2220117.82	Картометрический метод	5.00	-
2120	402647.39	2220220.55	Картометрический метод	5.00	-
2121	402621.98	2220215.48	Картометрический метод	5.00	-
2122	402605.80	2220212.58	Картометрический метод	5.00	-
2123	402607.30	2220203.83	Картометрический метод	5.00	-
2109	402564.69	2220197.01	Картометрический метод	5.00	-
2124	402267.79	2220785.24	Картометрический метод	5.00	-

2. Сведения о характерных точках границ объекта

Обозначение характерных точек границ	Координаты, м		Метод определения координат характерной точки	Средняя квадратическая погрешность положения характерной точки (Mt), м	Описание обозначения точки на местности (при наличии)
	X	Y			
1	2	3	4	5	6
2125	402263.15	2220802.49	Картометрический метод	5.00	-
2126	402237.94	2220797.23	Картометрический метод	5.00	-
2127	402235.64	2220799.38	Картометрический метод	5.00	-
2128	402232.75	2220803.51	Картометрический метод	5.00	-
2129	402221.32	2220795.34	Картометрический метод	5.00	-
2130	402218.57	2220787.37	Картометрический метод	5.00	-
2131	402219.04	2220773.05	Картометрический метод	5.00	-
2132	402233.19	2220775.09	Картометрический метод	5.00	-
2124	402267.79	2220785.24	Картометрический метод	5.00	-
2133	402323.46	2220806.75	Картометрический метод	5.00	-
2134	402335.21	2220825.45	Картометрический метод	5.00	-
2135	402334.33	2220825.86	Картометрический метод	5.00	-
2136	402322.44	2220833.65	Картометрический метод	5.00	-
2137	402311.29	2220840.96	Картометрический метод	5.00	-
2138	402309.41	2220839.34	Картометрический метод	5.00	-
2139	402305.40	2220840.78	Картометрический метод	5.00	-
2140	402300.82	2220834.07	Картометрический метод	5.00	-
2141	402292.40	2220840.68	Картометрический метод	5.00	-
2142	402290.29	2220841.23	Картометрический метод	5.00	-
2143	402283.45	2220834.49	Картометрический метод	5.00	-
2144	402303.87	2220818.19	Картометрический метод	5.00	-
2145	402304.91	2220818.92	Картометрический метод	5.00	-
2146	402315.58	2220809.11	Картометрический метод	5.00	-
2147	402316.13	2220808.69	Картометрический метод	5.00	-
2148	402321.04	2220806.30	Картометрический метод	5.00	-

2. Сведения о характерных точках границ объекта

Обозначение характерных точек границ	Координаты, м		Метод определения координат характерной точки	Средняя квадратическая погрешность положения характерной точки (Mt), м	Описание обозначения точки на местности (при наличии)
	X	Y			
1	2	3	4	5	6
2133	402323.46	2220806.75	Картометрический метод	5.00	-
2149	402290.41	2220880.65	Картометрический метод	5.00	-
2150	402283.53	2220894.63	Картометрический метод	5.00	-
2151	402264.38	2220902.18	Картометрический метод	5.00	-
2152	402254.24	2220901.61	Картометрический метод	5.00	-
2153	402253.39	2220874.18	Картометрический метод	5.00	-
2154	402252.21	2220871.75	Картометрический метод	5.00	-
2155	402266.11	2220854.46	Картометрический метод	5.00	-
2156	402275.35	2220867.66	Картометрический метод	5.00	-
2157	402279.27	2220864.97	Картометрический метод	5.00	-
2149	402290.41	2220880.65	Картометрический метод	5.00	-
2158	402649.29	2220605.59	Картометрический метод	5.00	-
2159	402646.74	2220613.13	Картометрический метод	5.00	-
2160	402636.43	2220641.85	Картометрический метод	5.00	-
2161	402625.39	2220674.67	Картометрический метод	5.00	-
2162	402624.05	2220677.44	Картометрический метод	5.00	-
2163	402582.75	2220678.61	Картометрический метод	5.00	-
2164	402589.96	2220675.85	Картометрический метод	5.00	-
2165	402595.13	2220636.71	Картометрический метод	5.00	-
2166	402580.91	2220633.64	Картометрический метод	5.00	-
2167	402599.26	2220629.56	Картометрический метод	5.00	-
2168	402613.75	2220626.29	Картометрический метод	5.00	-
2169	402624.96	2220623.78	Картометрический метод	5.00	-
2170	402628.89	2220620.83	Картометрический метод	5.00	-
2171	402638.29	2220613.72	Картометрический метод	5.00	-

2. Сведения о характерных точках границ объекта

Обозначение характерных точек границ	Координаты, м		Метод определения координат характерной точки	Средняя квадратическая погрешность положения характерной точки (Mt), м	Описание обозначения точки на местности (при наличии)
	X	Y			
1	2	3	4	5	6
2172	402649.26	2220605.45	Картометрический метод	5.00	-
2158	402649.29	2220605.59	Картометрический метод	5.00	-
2173	403816.78	2219937.16	Картометрический метод	5.00	-
2174	403817.63	2219933.16	Картометрический метод	5.00	-
2175	403870.41	2219926.86	Картометрический метод	5.00	-
2176	403886.01	2219935.52	Картометрический метод	5.00	-
2177	403896.85	2219936.85	Картометрический метод	5.00	-
2178	403899.05	2219937.12	Картометрический метод	5.00	-
2179	403972.61	2219935.08	Картометрический метод	5.00	-
2180	403994.72	2219937.11	Картометрический метод	5.00	-
2181	404077.78	2219942.32	Картометрический метод	5.00	-
2182	404097.32	2219918.28	Картометрический метод	5.00	-
2183	404098.37	2219918.43	Картометрический метод	5.00	-
2184	404106.20	2219919.70	Картометрический метод	5.00	-
2185	404127.98	2219922.96	Картометрический метод	5.00	-
2186	404131.28	2219905.56	Картометрический метод	5.00	-
2187	404143.81	2219909.58	Картометрический метод	5.00	-
2188	404143.86	2219908.49	Картометрический метод	5.00	-
2189	404163.10	2219911.51	Картометрический метод	5.00	-
2190	404192.19	2219918.63	Картометрический метод	5.00	-
2191	404189.86	2219954.48	Картометрический метод	5.00	-
2192	404211.56	2219957.39	Картометрический метод	5.00	-
2193	404228.50	2219971.95	Картометрический метод	5.00	-
2194	404228.77	2219981.26	Картометрический метод	5.00	-
2195	404237.20	2219981.91	Картометрический метод	5.00	-

2. Сведения о характерных точках границ объекта

Обозначение характерных точек границ	Координаты, м		Метод определения координат характерной точки	Средняя квадратическая погрешность положения характерной точки (Mt), м	Описание обозначения точки на местности (при наличии)
	X	Y			
1	2	3	4	5	6
2196	404245.72	2219982.58	Картометрический метод	5.00	-
2197	404254.19	2219983.23	Картометрический метод	5.00	-
2198	404262.66	2219983.89	Картометрический метод	5.00	-
2199	404284.99	2219997.22	Картометрический метод	5.00	-
2200	404359.46	2219995.10	Картометрический метод	5.00	-
2201	404386.68	2220005.85	Картометрический метод	5.00	-
2202	404417.56	2220013.00	Картометрический метод	5.00	-
2203	404424.50	2220002.07	Картометрический метод	5.00	-
2204	404430.45	2219996.76	Картометрический метод	5.00	-
2205	404447.92	2220001.91	Картометрический метод	5.00	-
2206	404446.19	2220008.70	Картометрический метод	5.00	-
2207	404466.37	2220015.26	Картометрический метод	5.00	-
2208	404460.92	2220032.96	Картометрический метод	5.00	-
2209	404471.42	2220041.37	Картометрический метод	5.00	-
2210	404500.42	2220050.82	Картометрический метод	5.00	-
2211	404495.80	2220029.81	Картометрический метод	5.00	-
2212	404500.27	2220023.58	Картометрический метод	5.00	-
2213	404499.67	2220037.59	Картометрический метод	5.00	-
2214	404510.51	2220055.71	Картометрический метод	5.00	-
2215	404505.66	2220064.11	Картометрический метод	5.00	-
2216	404498.26	2220098.58	Картометрический метод	5.00	-
2217	404498.12	2220099.22	Картометрический метод	5.00	-
2218	404469.90	2220092.54	Картометрический метод	5.00	-
2219	404445.86	2220088.17	Картометрический метод	5.00	-
2220	404421.82	2220082.32	Картометрический метод	5.00	-

2. Сведения о характерных точках границ объекта

Обозначение характерных точек границ	Координаты, м		Метод определения координат характерной точки	Средняя квадратическая погрешность положения характерной точки (Mt), м	Описание обозначения точки на местности (при наличии)
	X	Y			
1	2	3	4	5	6
2221	404407.20	2220079.25	Картометрический метод	5.00	-
2222	404390.87	2220076.82	Картометрический метод	5.00	-
2223	404363.81	2220071.23	Картометрический метод	5.00	-
2224	404360.36	2220070.82	Картометрический метод	5.00	-
2225	404331.17	2220065.52	Картометрический метод	5.00	-
2226	404328.21	2220064.97	Картометрический метод	5.00	-
2227	404301.97	2220061.42	Картометрический метод	5.00	-
2228	404300.92	2220061.36	Картометрический метод	5.00	-
2229	404298.71	2220061.10	Картометрический метод	5.00	-
2230	404283.52	2220060.03	Картометрический метод	5.00	-
2231	404262.73	2220058.69	Картометрический метод	5.00	-
2232	404222.98	2220055.83	Картометрический метод	5.00	-
2233	404196.74	2220053.60	Картометрический метод	5.00	-
2234	404167.64	2220051.86	Картометрический метод	5.00	-
2235	404147.73	2220049.57	Картометрический метод	5.00	-
2236	404138.38	2220049.43	Картометрический метод	5.00	-
2237	404131.74	2220049.22	Картометрический метод	5.00	-
2238	404131.29	2220049.16	Картометрический метод	5.00	-
2239	404129.45	2220049.02	Картометрический метод	5.00	-
2240	404117.73	2220048.70	Картометрический метод	5.00	-
2241	404113.58	2220048.04	Картометрический метод	5.00	-
2242	404098.44	2220047.37	Картометрический метод	5.00	-
2243	404081.67	2220046.39	Картометрический метод	5.00	-
2244	404080.45	2220046.34	Картометрический метод	5.00	-
2245	404065.58	2220045.69	Картометрический метод	5.00	-

2. Сведения о характерных точках границ объекта

Обозначение характерных точек границ	Координаты, м		Метод определения координат характерной точки	Средняя квадратическая погрешность положения характерной точки (Mt), м	Описание обозначения точки на местности (при наличии)
	X	Y			
1	2	3	4	5	6
2246	404061.01	2220045.13	Картометрический метод	5.00	-
2247	404043.88	2220043.96	Картометрический метод	5.00	-
2248	404021.42	2220042.46	Картометрический метод	5.00	-
2249	403982.14	2220040.38	Картометрический метод	5.00	-
2250	403975.34	2220039.85	Картометрический метод	5.00	-
2251	403974.40	2220040.77	Картометрический метод	5.00	-
2252	403961.47	2220039.80	Картометрический метод	5.00	-
2253	403961.69	2220037.64	Картометрический метод	5.00	-
2254	403894.79	2220032.72	Картометрический метод	5.00	-
2255	403784.49	2220025.32	Картометрический метод	5.00	-
2256	403783.98	2220029.26	Картометрический метод	5.00	-
2257	403745.57	2220027.01	Картометрический метод	5.00	-
2258	403745.49	2220025.17	Картометрический метод	5.00	-
2259	403728.97	2220024.86	Картометрический метод	5.00	-
2260	403728.25	2220028.76	Картометрический метод	5.00	-
2261	403706.34	2220027.05	Картометрический метод	5.00	-
2262	403706.70	2220023.94	Картометрический метод	5.00	-
2263	403705.55	2220022.30	Картометрический метод	5.00	-
2264	403707.15	2220009.26	Картометрический метод	5.00	-
2265	403749.77	2220007.20	Картометрический метод	5.00	-
2266	403770.12	2220002.40	Картометрический метод	5.00	-
2267	403784.53	2219995.54	Картометрический метод	5.00	-
2268	403799.85	2219952.53	Картометрический метод	5.00	-
2269	403816.78	2219947.68	Картометрический метод	5.00	-
2173	403816.78	2219937.16	Картометрический метод	5.00	-

2. Сведения о характерных точках границ объекта

Обозначение характерных точек границ	Координаты, м		Метод определения координат характерной точки	Средняя квадратическая погрешность положения характерной точки (Mt), м	Описание обозначения точки на местности (при наличии)
	X	Y			
1	2	3	4	5	6
2270	403597.91	2220006.97	Картометрический метод	5.00	-
2271	403589.75	2220004.51	Картометрический метод	5.00	-
2272	403571.58	2219996.91	Картометрический метод	5.00	-
2273	403571.04	2219997.95	Картометрический метод	5.00	-
2274	403565.85	2219996.26	Картометрический метод	5.00	-
2275	403538.53	2219982.24	Картометрический метод	5.00	-
2276	403528.88	2219978.44	Картометрический метод	5.00	-
2277	403521.91	2219975.29	Картометрический метод	5.00	-
2278	403506.61	2219969.34	Картометрический метод	5.00	-
2279	403495.40	2219965.22	Картометрический метод	5.00	-
2280	403475.23	2219959.28	Картометрический метод	5.00	-
2281	403474.89	2219960.59	Картометрический метод	5.00	-
2282	403459.09	2219956.69	Картометрический метод	5.00	-
2283	403436.18	2219951.37	Картометрический метод	5.00	-
2284	403436.01	2219950.31	Картометрический метод	5.00	-
2285	403412.85	2219945.92	Картометрический метод	5.00	-
2286	403401.83	2219944.82	Картометрический метод	5.00	-
2287	403401.31	2219945.91	Картометрический метод	5.00	-
2288	403394.78	2219945.35	Картометрический метод	5.00	-
2289	403373.97	2219942.67	Картометрический метод	5.00	-
2290	403355.70	2219942.31	Картометрический метод	5.00	-
2291	403344.09	2219942.93	Картометрический метод	5.00	-
2292	403339.64	2219943.39	Картометрический метод	5.00	-
2293	403338.05	2219943.42	Картометрический метод	5.00	-
2294	403322.63	2219942.82	Картометрический метод	5.00	-

2. Сведения о характерных точках границ объекта

Обозначение характерных точек границ	Координаты, м		Метод определения координат характерной точки	Средняя квадратическая погрешность положения характерной точки (Mt), м	Описание обозначения точки на местности (при наличии)
	X	Y			
1	2	3	4	5	6
2295	403322.28	2219941.42	Картометрический метод	5.00	-
2296	403278.83	2219937.72	Картометрический метод	5.00	-
2297	403279.18	2219933.78	Картометрический метод	5.00	-
2298	403285.52	2219911.44	Картометрический метод	5.00	-
2299	403287.23	2219906.80	Картометрический метод	5.00	-
2300	403288.65	2219901.34	Картометрический метод	5.00	-
2301	403293.45	2219885.19	Картометрический метод	5.00	-
2302	403323.71	2219777.09	Картометрический метод	5.00	-
2303	403322.08	2219774.25	Картометрический метод	5.00	-
2304	403326.78	2219768.26	Картометрический метод	5.00	-
2305	403354.86	2219771.48	Картометрический метод	5.00	-
2306	403370.43	2219764.74	Картометрический метод	5.00	-
2307	403387.26	2219761.78	Картометрический метод	5.00	-
2308	403404.28	2219763.81	Картометрический метод	5.00	-
2309	403426.68	2219768.21	Картометрический метод	5.00	-
2310	403438.64	2219773.59	Картометрический метод	5.00	-
2311	403458.23	2219805.98	Картометрический метод	5.00	-
2312	403455.34	2219814.50	Картометрический метод	5.00	-
2313	403461.56	2219816.13	Картометрический метод	5.00	-
2314	403467.35	2219817.68	Картометрический метод	5.00	-
2315	403473.16	2219819.24	Картометрический метод	5.00	-
2316	403478.94	2219820.79	Картометрический метод	5.00	-
2317	403475.71	2219835.73	Картометрический метод	5.00	-
2318	403513.31	2219852.36	Картометрический метод	5.00	-
2319	403521.05	2219834.11	Картометрический метод	5.00	-

2. Сведения о характерных точках границ объекта

Обозначение характерных точек границ	Координаты, м		Метод определения координат характерной точки	Средняя квадратическая погрешность положения характерной точки (Mt), м	Описание обозначения точки на местности (при наличии)
	X	Y			
1	2	3	4	5	6
2320	403526.97	2219841.23	Картометрический метод	5.00	-
2321	403545.39	2219859.40	Картометрический метод	5.00	-
2322	403535.43	2219882.47	Картометрический метод	5.00	-
2323	403583.45	2219914.87	Картометрический метод	5.00	-
2324	403595.25	2219920.16	Картометрический метод	5.00	-
2325	403604.81	2219925.02	Картометрический метод	5.00	-
2326	403619.44	2219935.76	Картометрический метод	5.00	-
2270	403597.91	2220006.97	Картометрический метод	5.00	-

3. Сведения о характерных точках части (частей) границы объекта

Обозначение характерных точек части границы	Координаты, м		Метод определения координат характерной точки	Средняя квадратическая погрешность положения характерной точки (Mt), м	Описание обозначения точки на местности (при наличии)
	X	Y			
1	2	3	4	5	6
-	-	-	-	-	-

Раздел 3

Сведения о местоположении измененных (уточненных) границ объекта

1. Система координат -

2. Сведения о характерных точках границ объекта

Обозначение характерных точек границ	Существующие координаты, м		Измененные (уточненные) координаты, м		Метод определения координат характерной точки	Средняя квадратическая погрешность положения характерной точки (Mt), м	Описание обозначения точки на местности (при наличии)
	X	Y	X	Y			
1	2	3	4	5	6	7	8
-	-	-	-	-	-	-	

3. Сведения о характерных точках части (частей) границы объекта

Обозначение характерных точек части границы	Существующие координаты, м		Измененные (уточненные) координаты, м		Метод определения координат характерной точки	Средняя квадратическая погрешность положения характерной точки (Mt), м	Описание обозначения точки на местности (при наличии)
	X	Y	X	Y			
1	2	3	4	5	6	7	8
-	-	-	-	-	-	-	

Раздел 4

План границ объекта

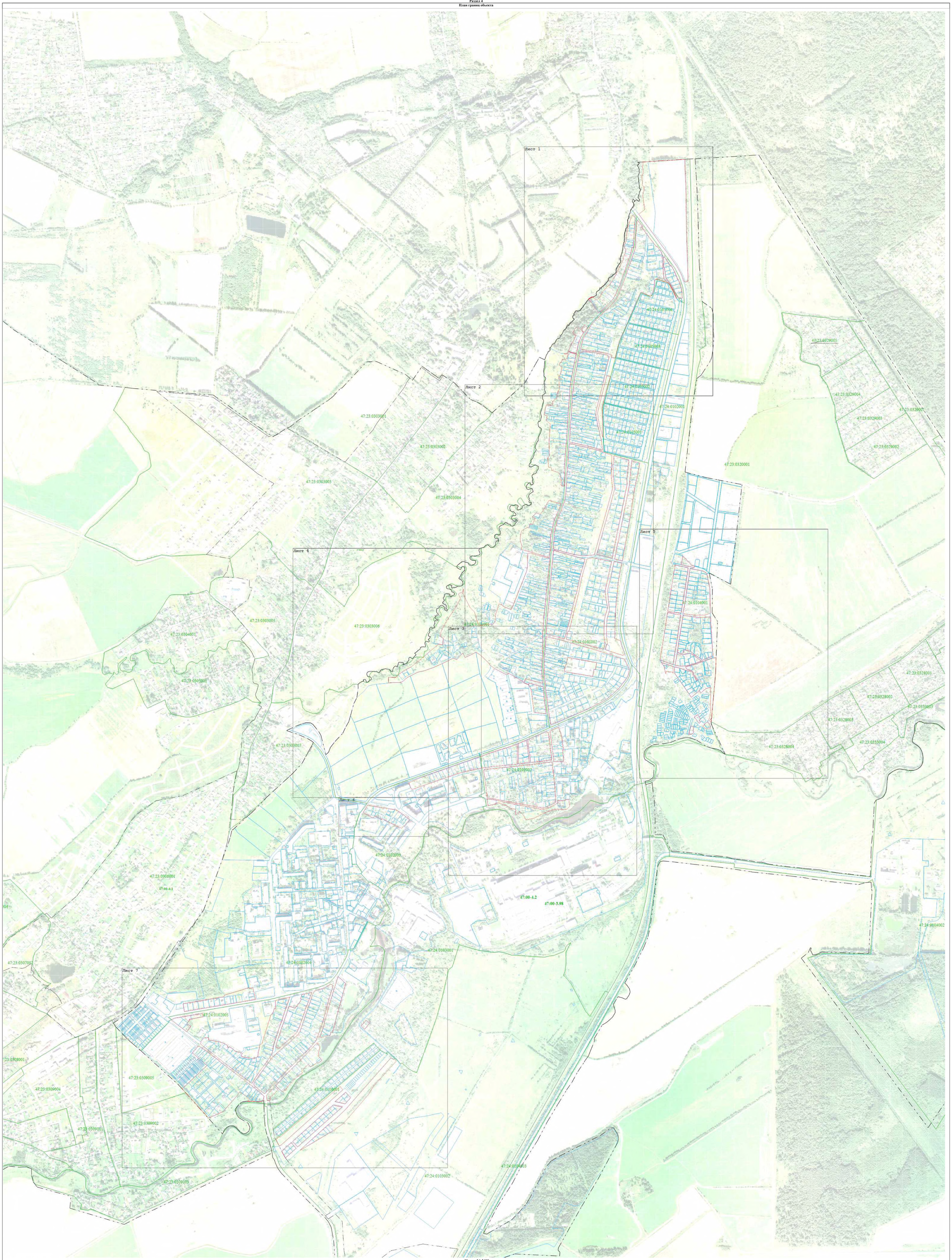

Масштаб 1:5 000

Используемые условные знаки и обозначения:

- Граница объекта
- 1 - Характерная точка границы объекта работ
- Граница муниципального образования, сведения о которой внесены в ЕГРН
- Граница населённого пункта, сведения о которой внесены в ЕГРН
- Граница кадастрового квартала
- Граница земельного участка, сведения о которой внесены в ЕГРН
- **47:00-4.2** - Номер границы муниципального образования, населённого пункта, сведения о которой внесены в ЕГРН
- 47:24:0101002 - Номер кадастрового квартала
- :1 - Номер земельного участка, сведения о границах которого внесены в ЕГРН

Подпись _____ Дата « 6 » сентября 20 23 г.

Место для оттиска печати (при наличии) лица, составившего описание местоположения границ объекта

Раздел 4

План границ объекта

Лист 1

Масштаб 1:1 000

Используемые условные знаки и обозначения:

- Граница объекта
- 1 - Характерная точка границы объекта работ
- Граница муниципального образования, сведения о которой внесены в ЕГРН
- Граница населённого пункта, сведения о которой внесены в ЕГРН
- Граница кадастрового квартала
- Граница земельного участка, сведения о которой внесены в ЕГРН
- 47:00-4.2 - Номер границы муниципального образования, населённого пункта, сведения о которой внесены в ЕГРН
- 47:24:0101002 - Номер кадастрового квартала
- :1 - Номер земельного участка, сведения о границах которого внесены в ЕГРН

Подпись _____ Дата « 6 » сентября 20 23 г.

Место для оттиска печати (при наличии) лица, составившего описание местоположения границ объекта

Раздел 4

План границ объекта

Лист 2

Масштаб 1:1 000

Используемые условные знаки и обозначения:

- ——— - Граница объекта
- • 1 - Характерная точка границы объекта
- – – – – - Граница муниципального образования, сведения о которой внесены в ЕГРН
- – – – – - Граница населённого пункта, сведения о которой внесены в ЕГРН
- ——— - Граница кадастрового квартала
- ——— - Граница земельного участка, сведения о которой внесены в ЕГРН
- 47:00-4.2 - Номер границы муниципального образования, населённого пункта, сведения о которой внесены в ЕГРН
- 47:24:0101002 - Номер кадастрового квартала
- :1 - Номер земельного участка, сведения о границах которого внесены в ЕГРН

Подпись _____ Дата « 6 » сентября 20 23 г.

Место для оттиска печати (при наличии) лица, составившего описание местоположения границ объекта

Раздел 4

План границ объекта

Лист 3

Масштаб 1:1 000

Используемые условные знаки и обозначения:

- Граница объекта
- 1 - Характерная точка границы объекта работ
- Граница муниципального образования, сведения о которой внесены в ЕГРН
- Граница населённого пункта, сведения о которой внесены в ЕГРН
- Граница кадастрового квартала
- Граница земельного участка, сведения о которой внесены в ЕГРН
- 47:00-4.2 - Номер границы муниципального образования, населённого пункта, сведения о которой внесены в ЕГРН
- 47:24:0101002 - Номер кадастрового квартала
- :1 - Номер земельного участка, сведения о границах которого внесены в ЕГРН

Подпись _____ Дата « 6 » сентября 20 23 г.

Место для оттиска печати (при наличии) лица, составившего описание местоположения границ объекта

Раздел 4

План границ объекта

Лист 4

Масштаб 1:1 000

Используемые условные знаки и обозначения:

- Граница объекта
- 1 - Характерная точка границы объекта работ
- Граница муниципального образования, сведения о которой внесены в ЕГРН
- Граница населённого пункта, сведения о которой внесены в ЕГРН
- Граница кадастрового квартала
- Граница земельного участка, сведения о которой внесены в ЕГРН
- 47:00-4.2 - Номер границы муниципального образования, населённого пункта, сведения о которой внесены в ЕГРН
- 47:24:0101002 - Номер кадастрового квартала
- :1 - Номер земельного участка, сведения о границах которого внесены в ЕГРН

Подпись _____ Дата « 6 » сентября 20 23 г.

Место для оттиска печати (при наличии) лица, составившего описание местоположения границ объекта

Раздел 4

План границ объекта

Лист 5

Масштаб 1:1 000

Используемые условные знаки и обозначения:

- ——— - Граница объекта
- • 1 - Характерная точка границы объекта работ
- – – – – - Граница муниципального образования, сведения о которой внесены в ЕГРН
- – – – – - Граница населённого пункта, сведения о которой внесены в ЕГРН
- ——— - Граница кадастрового квартала
- ——— - Граница земельного участка, сведения о которой внесены в ЕГРН
- 47:00-4.2 - Номер границы муниципального образования, населённого пункта, сведения о которой внесены в ЕГРН
- 47:24:0101002 - Номер кадастрового квартала
- :1 - Номер земельного участка, сведения о границах которого внесены в ЕГРН

Подпись _____ Дата « 6 » сентября 20 23 г.

Место для оттиска печати (при наличии) лица, составившего описание местоположения границ объекта

Раздел 4

План границ объекта

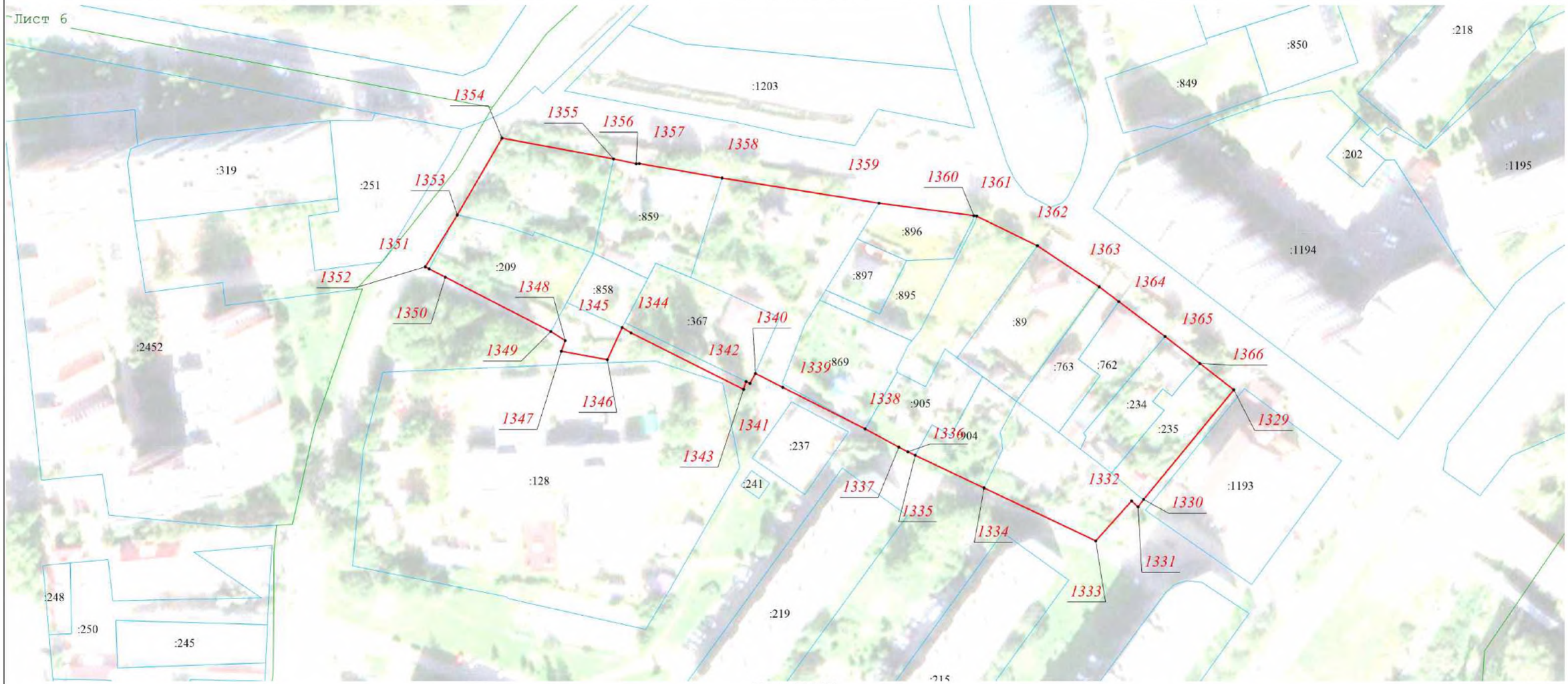

Масштаб 1:1 000

Используемые условные знаки и обозначения:

- Граница объекта
- 1 - Характерная точка границы объекта работ
- Граница муниципального образования, сведения о которой внесены в ЕГРН
- Граница населённого пункта, сведения о которой внесены в ЕГРН
- Граница кадастрового квартала
- Граница земельного участка, сведения о которой внесены в ЕГРН
- 47:00-4.2 - Номер границы муниципального образования, населённого пункта, сведения о которой внесены в ЕГРН
- 47:24:0101002 - Номер кадастрового квартала
- :1 - Номер земельного участка, сведения о границах которого внесены в ЕГРН

Подпись _____ Дата « 6 » сентября 20 23 г.

Место для оттиска печати (при наличии) лица, составившего описание местоположения границ объекта

Раздел 4
План границ объекта

Лист 7

Масштаб 1:1 200

Используемые условные знаки и обозначения:

- Граница объекта
- Характерная точка границы объекта работ
- Граница муниципального образования, сведения о которой внесены в ЕГРН
- Граница населённого пункта, сведения о которой внесены в ЕГРН
- Граница кадастрового квартала
- Граница земельного участка, сведения о которой внесены в ЕГРН
- 47:00-4.2 - Номер границы муниципального образования, населённого пункта, сведения о которой внесены в ЕГРН
- 47:24:0101002 - Номер кадастрового квартала
- :1 - Номер земельного участка, сведения о границах которого внесены в ЕГРН

Подпись _____ Дата «6» сентября 20 23 г.

Место для оттиска печати (при наличии) лица, составившего описание местоположения границ объекта

ТЕКСТОВОЕ ОПИСАНИЕ местоположения границ населенных пунктов, территориальных зон		
Прохождение границы		Описание прохождения границы
от точки	до точки	
1	2	3
1	2	-
2	3	-
3	4	-
4	5	-
5	6	-
6	7	-
7	8	-
8	9	-
9	10	-
10	11	-
11	12	-
12	13	-
13	14	-
14	15	-
15	16	-
16	17	-
17	18	-
18	19	-
19	20	-
20	21	-
21	22	-
22	23	-
23	24	-
24	25	-
25	26	-
26	27	-
27	28	-
28	29	-
29	30	-
30	31	-
31	32	-
32	33	-
33	34	-
34	35	-
35	36	-
36	37	-
37	38	-

ТЕКСТОВОЕ ОПИСАНИЕ местоположения границ населенных пунктов, территориальных зон		
Прохождение границы		Описание прохождения границы
от точки	до точки	
1	2	3
38	39	-
39	40	-
40	41	-
41	42	-
42	43	-
43	44	-
44	45	-
45	46	-
46	47	-
47	48	-
48	49	-
49	50	-
50	51	-
51	52	-
52	53	-
53	54	-
54	55	-
55	56	-
56	57	-
57	58	-
58	59	-
59	60	-
60	61	-
61	62	-
62	63	-
63	64	-
64	65	-
65	66	-
66	67	-
67	68	-
68	69	-
69	70	-
70	71	-
71	72	-
72	73	-
73	74	-
74	75	-

ТЕКСТОВОЕ ОПИСАНИЕ местоположения границ населенных пунктов, территориальных зон		
Прохождение границы		Описание прохождения границы
от точки	до точки	
1	2	3
75	76	-
76	77	-
77	78	-
78	79	-
79	80	-
80	81	-
81	82	-
82	83	-
83	84	-
84	85	-
85	86	-
86	87	-
87	88	-
88	89	-
89	90	-
90	91	-
91	92	-
92	93	-
93	94	-
94	95	-
95	96	-
96	97	-
97	98	-
98	99	-
99	100	-
100	101	-
101	102	-
102	103	-
103	104	-
104	105	-
105	106	-
106	107	-
107	108	-
108	109	-
109	110	-
110	111	-
111	112	-

ТЕКСТОВОЕ ОПИСАНИЕ местоположения границ населенных пунктов, территориальных зон		
Прохождение границы		Описание прохождения границы
от точки	до точки	
1	2	3
112	113	-
113	114	-
114	115	-
115	116	-
116	117	-
117	118	-
118	119	-
119	120	-
120	121	-
121	122	-
122	123	-
123	124	-
124	125	-
125	126	-
126	127	-
127	128	-
128	129	-
129	130	-
130	131	-
131	132	-
132	133	-
133	134	-
134	135	-
135	136	-
136	137	-
137	138	-
138	139	-
139	140	-
140	141	-
141	142	-
142	143	-
143	144	-
144	145	-
145	1	-
146	147	-
147	148	-
148	149	-

ТЕКСТОВОЕ ОПИСАНИЕ местоположения границ населенных пунктов, территориальных зон		
Прохождение границы		Описание прохождения границы
от точки	до точки	
1	2	3
149	150	-
150	151	-
151	152	-
152	153	-
153	154	-
154	155	-
155	156	-
156	157	-
157	158	-
158	159	-
159	160	-
160	161	-
161	162	-
162	163	-
163	164	-
164	165	-
165	166	-
166	167	-
167	168	-
168	169	-
169	170	-
170	171	-
171	172	-
172	173	-
173	174	-
174	175	-
175	176	-
176	177	-
177	178	-
178	179	-
179	180	-
180	181	-
181	182	-
182	183	-
183	184	-
184	185	-
185	186	-

ТЕКСТОВОЕ ОПИСАНИЕ местоположения границ населенных пунктов, территориальных зон		
Прохождение границы		Описание прохождения границы
от точки	до точки	
1	2	3
186	187	-
187	188	-
188	189	-
189	190	-
190	191	-
191	192	-
192	193	-
193	194	-
194	195	-
195	196	-
196	197	-
197	198	-
198	199	-
199	200	-
200	201	-
201	202	-
202	203	-
203	204	-
204	205	-
205	206	-
206	207	-
207	208	-
208	209	-
209	210	-
210	211	-
211	212	-
212	213	-
213	214	-
214	215	-
215	216	-
216	217	-
217	218	-
218	219	-
219	220	-
220	221	-
221	222	-
222	223	-

ТЕКСТОВОЕ ОПИСАНИЕ местоположения границ населенных пунктов, территориальных зон		
Прохождение границы		Описание прохождения границы
от точки	до точки	
1	2	3
223	224	-
224	225	-
225	226	-
226	227	-
227	228	-
228	229	-
229	230	-
230	231	-
231	232	-
232	146	-
233	234	-
234	235	-
235	236	-
236	237	-
237	238	-
238	239	-
239	240	-
240	241	-
241	242	-
242	243	-
243	244	-
244	245	-
245	246	-
246	247	-
247	248	-
248	249	-
249	250	-
250	251	-
251	252	-
252	253	-
253	254	-
254	255	-
255	256	-
256	257	-
257	258	-
258	259	-
259	260	-

ТЕКСТОВОЕ ОПИСАНИЕ
местоположения границ населенных пунктов, территориальных зон

Прохождение границы		Описание прохождения границы
от точки	до точки	
1	2	3
260	261	-
261	262	-
262	263	-
263	264	-
264	265	-
265	266	-
266	267	-
267	268	-
268	269	-
269	270	-
270	271	-
271	272	-
272	273	-
273	274	-
274	275	-
275	233	-
276	277	-
277	278	-
278	279	-
279	280	-
280	281	-
281	282	-
282	283	-
283	284	-
284	285	-
285	286	-
286	287	-
287	288	-
288	289	-
289	290	-
290	291	-
291	292	-
292	293	-
293	294	-
294	295	-
295	296	-
296	297	-

ТЕКСТОВОЕ ОПИСАНИЕ местоположения границ населенных пунктов, территориальных зон		
Прохождение границы		Описание прохождения границы
от точки	до точки	
1	2	3
297	298	-
298	299	-
299	300	-
300	301	-
301	302	-
302	303	-
303	304	-
304	305	-
305	306	-
306	307	-
307	308	-
308	309	-
309	310	-
310	311	-
311	312	-
312	313	-
313	314	-
314	315	-
315	316	-
316	317	-
317	318	-
318	319	-
319	320	-
320	321	-
321	322	-
322	323	-
323	324	-
324	325	-
325	326	-
326	327	-
327	328	-
328	329	-
329	330	-
330	331	-
331	332	-
332	333	-
333	334	-

ТЕКСТОВОЕ ОПИСАНИЕ
местоположения границ населенных пунктов, территориальных зон

Прохождение границы		Описание прохождения границы
от точки	до точки	
1	2	3
334	335	-
335	336	-
336	337	-
337	338	-
338	339	-
339	340	-
340	341	-
341	342	-
342	343	-
343	344	-
344	345	-
345	346	-
346	347	-
347	348	-
348	349	-
349	350	-
350	351	-
351	352	-
352	353	-
353	354	-
354	355	-
355	356	-
356	357	-
357	358	-
358	359	-
359	360	-
360	361	-
361	362	-
362	276	-
363	364	-
364	365	-
365	366	-
366	367	-
367	368	-
368	369	-
369	370	-
370	371	-

ТЕКСТОВОЕ ОПИСАНИЕ местоположения границ населенных пунктов, территориальных зон		
Прохождение границы		Описание прохождения границы
от точки	до точки	
1	2	3
371	372	-
372	373	-
373	374	-
374	375	-
375	376	-
376	377	-
377	378	-
378	379	-
379	380	-
380	381	-
381	382	-
382	383	-
383	384	-
384	385	-
385	386	-
386	387	-
387	388	-
388	389	-
389	390	-
390	391	-
391	392	-
392	393	-
393	394	-
394	395	-
395	396	-
396	397	-
397	398	-
398	399	-
399	400	-
400	401	-
401	402	-
402	403	-
403	404	-
404	405	-
405	406	-
406	407	-
407	408	-

ТЕКСТОВОЕ ОПИСАНИЕ местоположения границ населенных пунктов, территориальных зон		
Прохождение границы		Описание прохождения границы
от точки	до точки	
1	2	3
408	409	-
409	410	-
410	363	-
411	412	-
412	413	-
413	414	-
414	415	-
415	416	-
416	417	-
417	418	-
418	419	-
419	420	-
420	421	-
421	422	-
422	423	-
423	424	-
424	425	-
425	426	-
426	427	-
427	428	-
428	429	-
429	430	-
430	431	-
431	432	-
432	433	-
433	434	-
434	435	-
435	436	-
436	437	-
437	438	-
438	439	-
439	440	-
440	441	-
441	442	-
442	443	-
443	444	-
444	445	-

ТЕКСТОВОЕ ОПИСАНИЕ
местоположения границ населенных пунктов, территориальных зон

Прохождение границы		Описание прохождения границы
от точки	до точки	
1	2	3
445	446	-
446	447	-
447	448	-
448	449	-
449	450	-
450	451	-
451	452	-
452	453	-
453	454	-
454	411	-
455	456	-
456	457	-
457	458	-
458	459	-
459	460	-
460	461	-
461	462	-
462	463	-
463	464	-
464	465	-
465	466	-
466	467	-
467	468	-
468	469	-
469	470	-
470	471	-
471	472	-
472	473	-
473	474	-
474	475	-
475	476	-
476	477	-
477	478	-
478	479	-
479	480	-
480	481	-
481	482	-

ТЕКСТОВОЕ ОПИСАНИЕ местоположения границ населенных пунктов, территориальных зон		
Прохождение границы		Описание прохождения границы
от точки	до точки	
1	2	3
482	483	-
483	484	-
484	485	-
485	486	-
486	487	-
487	488	-
488	489	-
489	490	-
490	491	-
491	492	-
492	493	-
493	494	-
494	495	-
495	496	-
496	497	-
497	498	-
498	499	-
499	500	-
500	501	-
501	502	-
502	503	-
503	504	-
504	505	-
505	506	-
506	507	-
507	508	-
508	509	-
509	510	-
510	511	-
511	512	-
512	513	-
513	514	-
514	515	-
515	516	-
516	517	-
517	518	-
518	519	-

ТЕКСТОВОЕ ОПИСАНИЕ
местоположения границ населенных пунктов, территориальных зон

Прохождение границы		Описание прохождения границы
от точки	до точки	
1	2	3
519	520	-
520	521	-
521	522	-
522	523	-
523	524	-
524	525	-
525	526	-
526	527	-
527	528	-
528	529	-
529	530	-
530	531	-
531	532	-
532	533	-
533	534	-
534	535	-
535	536	-
536	537	-
537	538	-
538	539	-
539	540	-
540	541	-
541	542	-
542	543	-
543	544	-
544	545	-
545	546	-
546	455	-
547	548	-
548	549	-
549	550	-
550	551	-
551	552	-
552	553	-
553	554	-
554	555	-
555	556	-

ТЕКСТОВОЕ ОПИСАНИЕ
местоположения границ населенных пунктов, территориальных зон

Прохождение границы		Описание прохождения границы
от точки	до точки	
1	2	3
556	557	-
557	558	-
558	559	-
559	560	-
560	561	-
561	562	-
562	563	-
563	564	-
564	565	-
565	566	-
566	567	-
567	568	-
568	569	-
569	570	-
570	571	-
571	572	-
572	573	-
573	574	-
574	575	-
575	576	-
576	577	-
577	578	-
578	579	-
579	580	-
580	581	-
581	582	-
582	583	-
583	584	-
584	585	-
585	586	-
586	587	-
587	588	-
588	589	-
589	590	-
590	591	-
591	592	-
592	593	-

ТЕКСТОВОЕ ОПИСАНИЕ местоположения границ населенных пунктов, территориальных зон		
Прохождение границы		Описание прохождения границы
от точки	до точки	
1	2	3
593	594	-
594	595	-
595	596	-
596	597	-
597	598	-
598	599	-
599	600	-
600	601	-
601	602	-
602	603	-
603	604	-
604	605	-
605	606	-
606	607	-
607	608	-
608	609	-
609	610	-
610	611	-
611	612	-
612	613	-
613	614	-
614	615	-
615	616	-
616	617	-
617	618	-
618	619	-
619	620	-
620	621	-
621	622	-
622	623	-
623	624	-
624	547	-
625	626	-
626	627	-
627	628	-
628	629	-
629	630	-

ТЕКСТОВОЕ ОПИСАНИЕ
местоположения границ населенных пунктов, территориальных зон

Прохождение границы		Описание прохождения границы
от точки	до точки	
1	2	3
630	631	-
631	632	-
632	633	-
633	634	-
634	635	-
635	636	-
636	637	-
637	638	-
638	639	-
639	640	-
640	641	-
641	642	-
642	643	-
643	644	-
644	645	-
645	646	-
646	647	-
647	648	-
648	649	-
649	650	-
650	651	-
651	652	-
652	653	-
653	654	-
654	655	-
655	656	-
656	657	-
657	658	-
658	659	-
659	660	-
660	661	-
661	662	-
662	663	-
663	664	-
664	665	-
665	666	-
666	667	-

ТЕКСТОВОЕ ОПИСАНИЕ местоположения границ населенных пунктов, территориальных зон		
Прохождение границы		Описание прохождения границы
от точки	до точки	
1	2	3
667	668	-
668	669	-
669	670	-
670	671	-
671	672	-
672	673	-
673	674	-
674	675	-
675	676	-
676	677	-
677	678	-
678	679	-
679	680	-
680	681	-
681	682	-
682	683	-
683	625	-
684	685	-
685	686	-
686	687	-
687	688	-
688	689	-
689	690	-
690	691	-
691	692	-
692	693	-
693	694	-
694	695	-
695	696	-
696	697	-
697	698	-
698	699	-
699	700	-
700	701	-
701	702	-
702	703	-
703	704	-

ТЕКСТОВОЕ ОПИСАНИЕ
местоположения границ населенных пунктов, территориальных зон

Прохождение границы		Описание прохождения границы
от точки	до точки	
1	2	3
704	705	-
705	706	-
706	707	-
707	708	-
708	709	-
709	710	-
710	711	-
711	712	-
712	713	-
713	684	-
714	715	-
715	716	-
716	717	-
717	718	-
718	719	-
719	720	-
720	721	-
721	722	-
722	723	-
723	724	-
724	725	-
725	726	-
726	727	-
727	728	-
728	729	-
729	730	-
730	731	-
731	732	-
732	733	-
733	734	-
734	735	-
735	736	-
736	737	-
737	738	-
738	739	-
739	740	-
740	741	-

ТЕКСТОВОЕ ОПИСАНИЕ местоположения границ населенных пунктов, территориальных зон		
Прохождение границы		Описание прохождения границы
от точки	до точки	
1	2	3
741	742	-
742	743	-
743	744	-
744	745	-
745	746	-
746	747	-
747	748	-
748	749	-
749	750	-
750	751	-
751	752	-
752	753	-
753	754	-
754	755	-
755	756	-
756	757	-
757	758	-
758	759	-
759	760	-
760	714	-
761	762	-
762	763	-
763	764	-
764	765	-
765	766	-
766	767	-
767	768	-
768	769	-
769	770	-
770	771	-
771	772	-
772	773	-
773	774	-
774	775	-
775	776	-
776	777	-
777	778	-

ТЕКСТОВОЕ ОПИСАНИЕ
местоположения границ населенных пунктов, территориальных зон

Прохождение границы		Описание прохождения границы
от точки	до точки	
1	2	3
778	779	-
779	780	-
780	781	-
781	782	-
782	783	-
783	784	-
784	785	-
785	786	-
786	787	-
787	788	-
788	789	-
789	790	-
790	791	-
791	792	-
792	793	-
793	794	-
794	795	-
795	796	-
796	797	-
797	798	-
798	799	-
799	800	-
800	801	-
801	802	-
802	761	-
803	804	-
804	805	-
805	806	-
806	807	-
807	808	-
808	809	-
809	810	-
810	803	-
811	812	-
812	813	-
813	814	-
814	815	-

ТЕКСТОВОЕ ОПИСАНИЕ
местоположения границ населенных пунктов, территориальных зон

Прохождение границы		Описание прохождения границы
от точки	до точки	
1	2	3
815	816	-
816	817	-
817	818	-
818	819	-
819	820	-
820	821	-
821	822	-
822	823	-
823	824	-
824	825	-
825	826	-
826	827	-
827	828	-
828	829	-
829	830	-
830	831	-
831	811	-
832	833	-
833	834	-
834	835	-
835	836	-
836	837	-
837	838	-
838	839	-
839	840	-
840	841	-
841	842	-
842	843	-
843	844	-
844	845	-
845	846	-
846	847	-
847	848	-
848	849	-
849	850	-
850	851	-
851	852	-

ТЕКСТОВОЕ ОПИСАНИЕ
местоположения границ населенных пунктов, территориальных зон

Прохождение границы		Описание прохождения границы
от точки	до точки	
1	2	3
852	853	-
853	854	-
854	855	-
855	856	-
856	857	-
857	858	-
858	859	-
859	860	-
860	861	-
861	862	-
862	863	-
863	864	-
864	865	-
865	866	-
866	867	-
867	868	-
868	869	-
869	870	-
870	871	-
871	872	-
872	873	-
873	874	-
874	875	-
875	876	-
876	877	-
877	878	-
878	879	-
879	880	-
880	881	-
881	882	-
882	832	-
883	884	-
884	885	-
885	886	-
886	887	-
887	888	-
888	889	-

ТЕКСТОВОЕ ОПИСАНИЕ местоположения границ населенных пунктов, территориальных зон		
Прохождение границы		Описание прохождения границы
от точки	до точки	
1	2	3
889	890	-
890	891	-
891	892	-
892	893	-
893	894	-
894	895	-
895	896	-
896	897	-
897	898	-
898	899	-
899	900	-
900	901	-
901	902	-
902	903	-
903	904	-
904	905	-
905	906	-
906	907	-
907	908	-
908	909	-
909	910	-
910	911	-
911	912	-
912	883	-
913	914	-
914	915	-
915	916	-
916	917	-
917	918	-
918	919	-
919	920	-
920	921	-
921	922	-
922	923	-
923	924	-
924	925	-
925	926	-

ТЕКСТОВОЕ ОПИСАНИЕ
местоположения границ населенных пунктов, территориальных зон

Прохождение границы		Описание прохождения границы
от точки	до точки	
1	2	3
926	927	-
927	928	-
928	929	-
929	930	-
930	931	-
931	932	-
932	933	-
933	934	-
934	935	-
935	936	-
936	937	-
937	938	-
938	939	-
939	940	-
940	941	-
941	942	-
942	943	-
943	944	-
944	945	-
945	946	-
946	947	-
947	948	-
948	949	-
949	950	-
950	951	-
951	952	-
952	953	-
953	954	-
954	955	-
955	956	-
956	957	-
957	958	-
958	959	-
959	960	-
960	961	-
961	962	-
962	963	-

ТЕКСТОВОЕ ОПИСАНИЕ
местоположения границ населенных пунктов, территориальных зон

Прохождение границы		Описание прохождения границы
от точки	до точки	
1	2	3
963	964	-
964	965	-
965	966	-
966	967	-
967	968	-
968	969	-
969	970	-
970	971	-
971	972	-
972	913	-
973	974	-
974	975	-
975	976	-
976	977	-
977	978	-
978	979	-
979	980	-
980	981	-
981	982	-
982	983	-
983	984	-
984	985	-
985	986	-
986	987	-
987	988	-
988	989	-
989	990	-
990	991	-
991	992	-
992	993	-
993	994	-
994	995	-
995	996	-
996	997	-
997	998	-
998	999	-
999	1000	-

ТЕКСТОВОЕ ОПИСАНИЕ
местоположения границ населенных пунктов, территориальных зон

Прохождение границы		Описание прохождения границы
от точки	до точки	
1	2	3
1000	1001	-
1001	1002	-
1002	1003	-
1003	1004	-
1004	1005	-
1005	1006	-
1006	1007	-
1007	1008	-
1008	1009	-
1009	1010	-
1010	1011	-
1011	1012	-
1012	1013	-
1013	1014	-
1014	1015	-
1015	1016	-
1016	1017	-
1017	1018	-
1018	1019	-
1019	1020	-
1020	973	-
1021	1022	-
1022	1023	-
1023	1024	-
1024	1025	-
1025	1026	-
1026	1027	-
1027	1028	-
1028	1029	-
1029	1030	-
1030	1031	-
1031	1032	-
1032	1033	-
1033	1034	-
1034	1035	-
1035	1036	-
1036	1037	-

ТЕКСТОВОЕ ОПИСАНИЕ местоположения границ населенных пунктов, территориальных зон		
Прохождение границы		Описание прохождения границы
от точки	до точки	
1	2	3
1037	1038	-
1038	1039	-
1039	1040	-
1040	1041	-
1041	1042	-
1042	1043	-
1043	1044	-
1044	1045	-
1045	1046	-
1046	1047	-
1047	1048	-
1048	1049	-
1049	1050	-
1050	1051	-
1051	1052	-
1052	1053	-
1053	1021	-
1054	1055	-
1055	1056	-
1056	1057	-
1057	1058	-
1058	1059	-
1059	1060	-
1060	1061	-
1061	1062	-
1062	1063	-
1063	1064	-
1064	1065	-
1065	1066	-
1066	1067	-
1067	1068	-
1068	1069	-
1069	1070	-
1070	1071	-
1071	1072	-
1072	1073	-
1073	1074	-

ТЕКСТОВОЕ ОПИСАНИЕ местоположения границ населенных пунктов, территориальных зон		
Прохождение границы		Описание прохождения границы
от точки	до точки	
1	2	3
1074	1075	-
1075	1076	-
1076	1077	-
1077	1078	-
1078	1079	-
1079	1080	-
1080	1081	-
1081	1082	-
1082	1054	-
1083	1084	-
1084	1085	-
1085	1086	-
1086	1087	-
1087	1088	-
1088	1089	-
1089	1090	-
1090	1091	-
1091	1092	-
1092	1093	-
1093	1094	-
1094	1095	-
1095	1096	-
1096	1097	-
1097	1098	-
1098	1099	-
1099	1100	-
1100	1101	-
1101	1102	-
1102	1103	-
1103	1104	-
1104	1105	-
1105	1106	-
1106	1107	-
1107	1108	-
1108	1109	-
1109	1110	-
1110	1111	-

ТЕКСТОВОЕ ОПИСАНИЕ местоположения границ населенных пунктов, территориальных зон		
Прохождение границы		Описание прохождения границы
от точки	до точки	
1	2	3
1111	1112	-
1112	1113	-
1113	1114	-
1114	1115	-
1115	1116	-
1116	1117	-
1117	1118	-
1118	1083	-
1119	1120	-
1120	1121	-
1121	1122	-
1122	1123	-
1123	1124	-
1124	1125	-
1125	1126	-
1126	1127	-
1127	1128	-
1128	1129	-
1129	1130	-
1130	1131	-
1131	1132	-
1132	1133	-
1133	1134	-
1134	1135	-
1135	1136	-
1136	1137	-
1137	1138	-
1138	1139	-
1139	1140	-
1140	1141	-
1141	1142	-
1142	1143	-
1143	1144	-
1144	1145	-
1145	1146	-
1146	1147	-
1147	1148	-

ТЕКСТОВОЕ ОПИСАНИЕ местоположения границ населенных пунктов, территориальных зон		
Прохождение границы		Описание прохождения границы
от точки	до точки	
1	2	3
1148	1149	-
1149	1150	-
1150	1151	-
1151	1152	-
1152	1153	-
1153	1154	-
1154	1155	-
1155	1156	-
1156	1157	-
1157	1158	-
1158	1159	-
1159	1160	-
1160	1161	-
1161	1162	-
1162	1163	-
1163	1164	-
1164	1165	-
1165	1166	-
1166	1167	-
1167	1168	-
1168	1169	-
1169	1170	-
1170	1171	-
1171	1172	-
1172	1173	-
1173	1174	-
1174	1175	-
1175	1176	-
1176	1177	-
1177	1178	-
1178	1179	-
1179	1180	-
1180	1181	-
1181	1182	-
1182	1119	-
1183	1184	-
1184	1185	-

ТЕКСТОВОЕ ОПИСАНИЕ местоположения границ населенных пунктов, территориальных зон		
Прохождение границы		Описание прохождения границы
от точки	до точки	
1	2	3
1185	1186	-
1186	1187	-
1187	1188	-
1188	1189	-
1189	1190	-
1190	1191	-
1191	1192	-
1192	1193	-
1193	1194	-
1194	1195	-
1195	1196	-
1196	1197	-
1197	1198	-
1198	1199	-
1199	1200	-
1200	1201	-
1201	1202	-
1202	1203	-
1203	1204	-
1204	1205	-
1205	1206	-
1206	1207	-
1207	1208	-
1208	1209	-
1209	1210	-
1210	1211	-
1211	1212	-
1212	1213	-
1213	1214	-
1214	1215	-
1215	1216	-
1216	1217	-
1217	1218	-
1218	1219	-
1219	1220	-
1220	1221	-
1221	1222	-

ТЕКСТОВОЕ ОПИСАНИЕ
местоположения границ населенных пунктов, территориальных зон

Прохождение границы		Описание прохождения границы
от точки	до точки	
1	2	3
1222	1183	-
1223	1224	-
1224	1225	-
1225	1226	-
1226	1227	-
1227	1228	-
1228	1229	-
1229	1230	-
1230	1231	-
1231	1232	-
1232	1233	-
1233	1234	-
1234	1235	-
1235	1236	-
1236	1237	-
1237	1238	-
1238	1239	-
1239	1240	-
1240	1241	-
1241	1242	-
1242	1243	-
1243	1244	-
1244	1245	-
1245	1246	-
1246	1247	-
1247	1248	-
1248	1249	-
1249	1250	-
1250	1223	-
1251	1252	-
1252	1253	-
1253	1254	-
1254	1255	-
1255	1256	-
1256	1257	-
1257	1258	-
1258	1259	-

ТЕКСТОВОЕ ОПИСАНИЕ местоположения границ населенных пунктов, территориальных зон		
Прохождение границы		Описание прохождения границы
от точки	до точки	
1	2	3
1259	1260	-
1260	1261	-
1261	1262	-
1262	1263	-
1263	1264	-
1264	1265	-
1265	1266	-
1266	1267	-
1267	1268	-
1268	1269	-
1269	1270	-
1270	1271	-
1271	1272	-
1272	1273	-
1273	1274	-
1274	1275	-
1275	1276	-
1276	1277	-
1277	1278	-
1278	1279	-
1279	1280	-
1280	1281	-
1281	1282	-
1282	1283	-
1283	1284	-
1284	1285	-
1285	1286	-
1286	1287	-
1287	1288	-
1288	1289	-
1289	1290	-
1290	1291	-
1291	1292	-
1292	1293	-
1293	1294	-
1294	1295	-
1295	1296	-

ТЕКСТОВОЕ ОПИСАНИЕ местоположения границ населенных пунктов, территориальных зон		
Прохождение границы		Описание прохождения границы
от точки	до точки	
1	2	3
1296	1297	-
1297	1298	-
1298	1299	-
1299	1300	-
1300	1301	-
1301	1302	-
1302	1303	-
1303	1304	-
1304	1305	-
1305	1306	-
1306	1307	-
1307	1308	-
1308	1309	-
1309	1310	-
1310	1311	-
1311	1312	-
1312	1313	-
1313	1314	-
1314	1315	-
1315	1316	-
1316	1317	-
1317	1318	-
1318	1319	-
1319	1320	-
1320	1321	-
1321	1322	-
1322	1323	-
1323	1324	-
1324	1325	-
1325	1326	-
1326	1327	-
1327	1328	-
1328	1251	-
1329	1330	-
1330	1331	-
1331	1332	-
1332	1333	-

ТЕКСТОВОЕ ОПИСАНИЕ местоположения границ населенных пунктов, территориальных зон		
Прохождение границы		Описание прохождения границы
от точки	до точки	
1	2	3
1333	1334	-
1334	1335	-
1335	1336	-
1336	1337	-
1337	1338	-
1338	1339	-
1339	1340	-
1340	1341	-
1341	1342	-
1342	1343	-
1343	1344	-
1344	1345	-
1345	1346	-
1346	1347	-
1347	1348	-
1348	1349	-
1349	1350	-
1350	1351	-
1351	1352	-
1352	1353	-
1353	1354	-
1354	1355	-
1355	1356	-
1356	1357	-
1357	1358	-
1358	1359	-
1359	1360	-
1360	1361	-
1361	1362	-
1362	1363	-
1363	1364	-
1364	1365	-
1365	1366	-
1366	1329	-
1367	1368	-
1368	1369	-
1369	1370	-

ТЕКСТОВОЕ ОПИСАНИЕ
местоположения границ населенных пунктов, территориальных зон

Прохождение границы		Описание прохождения границы
от точки	до точки	
1	2	3
1370	1371	-
1371	1372	-
1372	1373	-
1373	1374	-
1374	1375	-
1375	1376	-
1376	1377	-
1377	1378	-
1378	1379	-
1379	1380	-
1380	1381	-
1381	1382	-
1382	1383	-
1383	1384	-
1384	1385	-
1385	1386	-
1386	1387	-
1387	1388	-
1388	1389	-
1389	1367	-
1390	1391	-
1391	1392	-
1392	1393	-
1393	1394	-
1394	1395	-
1395	1396	-
1396	1397	-
1397	1398	-
1398	1399	-
1399	1400	-
1400	1401	-
1401	1402	-
1402	1403	-
1403	1404	-
1404	1405	-
1405	1406	-
1406	1407	-

ТЕКСТОВОЕ ОПИСАНИЕ местоположения границ населенных пунктов, территориальных зон		
Прохождение границы		Описание прохождения границы
от точки	до точки	
1	2	3
1407	1408	-
1408	1409	-
1409	1410	-
1410	1411	-
1411	1412	-
1412	1413	-
1413	1414	-
1414	1415	-
1415	1416	-
1416	1417	-
1417	1418	-
1418	1419	-
1419	1420	-
1420	1421	-
1421	1422	-
1422	1423	-
1423	1424	-
1424	1425	-
1425	1426	-
1426	1427	-
1427	1428	-
1428	1390	-
1429	1430	-
1430	1431	-
1431	1432	-
1432	1433	-
1433	1434	-
1434	1435	-
1435	1436	-
1436	1437	-
1437	1438	-
1438	1439	-
1439	1440	-
1440	1441	-
1441	1442	-
1442	1443	-
1443	1444	-

ТЕКСТОВОЕ ОПИСАНИЕ местоположения границ населенных пунктов, территориальных зон		
Прохождение границы		Описание прохождения границы
от точки	до точки	
1	2	3
1444	1445	-
1445	1446	-
1446	1447	-
1447	1448	-
1448	1449	-
1449	1450	-
1450	1451	-
1451	1452	-
1452	1453	-
1453	1454	-
1454	1455	-
1455	1456	-
1456	1457	-
1457	1458	-
1458	1459	-
1459	1460	-
1460	1461	-
1461	1462	-
1462	1463	-
1463	1429	-
1464	1465	-
1465	1466	-
1466	1467	-
1467	1468	-
1468	1469	-
1469	1470	-
1470	1471	-
1471	1472	-
1472	1473	-
1473	1474	-
1474	1475	-
1475	1476	-
1476	1477	-
1477	1478	-
1478	1479	-
1479	1480	-
1480	1481	-

ТЕКСТОВОЕ ОПИСАНИЕ местоположения границ населенных пунктов, территориальных зон		
Прохождение границы		Описание прохождения границы
от точки	до точки	
1	2	3
1481	1482	-
1482	1464	-
1483	1484	-
1484	1485	-
1485	1486	-
1486	1487	-
1487	1488	-
1488	1489	-
1489	1490	-
1490	1491	-
1491	1492	-
1492	1493	-
1493	1494	-
1494	1495	-
1495	1496	-
1496	1497	-
1497	1498	-
1498	1499	-
1499	1500	-
1500	1483	-
1501	1502	-
1502	1503	-
1503	1504	-
1504	1505	-
1505	1506	-
1506	1507	-
1507	1508	-
1508	1509	-
1509	1510	-
1510	1511	-
1511	1512	-
1512	1513	-
1513	1514	-
1514	1515	-
1515	1516	-
1516	1517	-
1517	1518	-

ТЕКСТОВОЕ ОПИСАНИЕ местоположения границ населенных пунктов, территориальных зон		
Прохождение границы		Описание прохождения границы
от точки	до точки	
1	2	3
1518	1519	-
1519	1520	-
1520	1521	-
1521	1522	-
1522	1523	-
1523	1501	-
1524	1525	-
1525	1526	-
1526	1527	-
1527	1528	-
1528	1529	-
1529	1530	-
1530	1531	-
1531	1532	-
1532	1533	-
1533	1534	-
1534	1535	-
1535	1536	-
1536	1537	-
1537	1538	-
1538	1524	-
1539	1540	-
1540	1541	-
1541	1542	-
1542	1543	-
1543	1544	-
1544	1545	-
1545	1546	-
1546	1547	-
1547	1548	-
1548	1549	-
1549	1550	-
1550	1551	-
1551	1552	-
1552	1553	-
1553	1554	-
1554	1555	-

ТЕКСТОВОЕ ОПИСАНИЕ местоположения границ населенных пунктов, территориальных зон		
Прохождение границы		Описание прохождения границы
от точки	до точки	
1	2	3
1555	1556	-
1556	1557	-
1557	1558	-
1558	1559	-
1559	1560	-
1560	1561	-
1561	1562	-
1562	1563	-
1563	1564	-
1564	1565	-
1565	1566	-
1566	1567	-
1567	1568	-
1568	1569	-
1569	1570	-
1570	1571	-
1571	1539	-
1572	1573	-
1573	1574	-
1574	1575	-
1575	1576	-
1576	1577	-
1577	1578	-
1578	1579	-
1579	1580	-
1580	1581	-
1581	1582	-
1582	1583	-
1583	1572	-
1584	1585	-
1585	1586	-
1586	1587	-
1587	1588	-
1588	1589	-
1589	1590	-
1590	1591	-
1591	1592	-

ТЕКСТОВОЕ ОПИСАНИЕ местоположения границ населенных пунктов, территориальных зон		
Прохождение границы		Описание прохождения границы
от точки	до точки	
1	2	3
1592	1593	-
1593	1584	-
1594	1595	-
1595	1596	-
1596	1597	-
1597	1598	-
1598	1599	-
1599	1600	-
1600	1601	-
1601	1594	-
1602	1603	-
1603	1604	-
1604	1605	-
1605	1606	-
1606	1607	-
1607	1608	-
1608	1609	-
1609	1610	-
1610	1611	-
1611	1612	-
1612	1602	-
1613	1614	-
1614	1615	-
1615	1616	-
1616	1617	-
1617	1618	-
1618	1619	-
1619	1620	-
1620	1613	-
1621	1622	-
1622	1623	-
1623	1624	-
1624	1625	-
1625	1626	-
1626	1627	-
1627	1628	-
1628	1629	-

ТЕКСТОВОЕ ОПИСАНИЕ местоположения границ населенных пунктов, территориальных зон		
Прохождение границы		Описание прохождения границы
от точки	до точки	
1	2	3
1629	1621	-
1630	1631	-
1631	1632	-
1632	1633	-
1633	1634	-
1634	1635	-
1635	1636	-
1636	1637	-
1637	1638	-
1638	1639	-
1639	1640	-
1640	1641	-
1641	1642	-
1642	1643	-
1643	1644	-
1644	1645	-
1645	1646	-
1646	1647	-
1647	1648	-
1648	1649	-
1649	1650	-
1650	1651	-
1651	1652	-
1652	1653	-
1653	1654	-
1654	1655	-
1655	1656	-
1656	1657	-
1657	1658	-
1658	1659	-
1659	1660	-
1660	1661	-
1661	1662	-
1662	1663	-
1663	1664	-
1664	1665	-
1665	1666	-

ТЕКСТОВОЕ ОПИСАНИЕ
местоположения границ населенных пунктов, территориальных зон

Прохождение границы		Описание прохождения границы
от точки	до точки	
1	2	3
1666	1667	-
1667	1668	-
1668	1669	-
1669	1670	-
1670	1671	-
1671	1672	-
1672	1673	-
1673	1674	-
1674	1675	-
1675	1676	-
1676	1677	-
1677	1678	-
1678	1679	-
1679	1680	-
1680	1681	-
1681	1682	-
1682	1683	-
1683	1684	-
1684	1685	-
1685	1686	-
1686	1687	-
1687	1688	-
1688	1689	-
1689	1690	-
1690	1691	-
1691	1692	-
1692	1693	-
1693	1694	-
1694	1695	-
1695	1696	-
1696	1697	-
1697	1698	-
1698	1699	-
1699	1700	-
1700	1701	-
1701	1702	-
1702	1703	-

ТЕКСТОВОЕ ОПИСАНИЕ местоположения границ населенных пунктов, территориальных зон		
Прохождение границы		Описание прохождения границы
от точки	до точки	
1	2	3
1703	1704	-
1704	1705	-
1705	1706	-
1706	1707	-
1707	1708	-
1708	1709	-
1709	1710	-
1710	1711	-
1711	1712	-
1712	1713	-
1713	1714	-
1714	1715	-
1715	1716	-
1716	1717	-
1717	1718	-
1718	1719	-
1719	1720	-
1720	1721	-
1721	1722	-
1722	1723	-
1723	1724	-
1724	1725	-
1725	1726	-
1726	1727	-
1727	1728	-
1728	1630	-
1729	1730	-
1730	1731	-
1731	1732	-
1732	1733	-
1733	1734	-
1734	1735	-
1735	1736	-
1736	1737	-
1737	1738	-
1738	1739	-
1739	1740	-

ТЕКСТОВОЕ ОПИСАНИЕ
местоположения границ населенных пунктов, территориальных зон

Прохождение границы		Описание прохождения границы
от точки	до точки	
1	2	3
1740	1741	-
1741	1742	-
1742	1743	-
1743	1744	-
1744	1745	-
1745	1746	-
1746	1747	-
1747	1748	-
1748	1749	-
1749	1750	-
1750	1751	-
1751	1752	-
1752	1753	-
1753	1754	-
1754	1755	-
1755	1756	-
1756	1757	-
1757	1729	-
1758	1759	-
1759	1760	-
1760	1761	-
1761	1762	-
1762	1763	-
1763	1764	-
1764	1765	-
1765	1766	-
1766	1767	-
1767	1768	-
1768	1769	-
1769	1770	-
1770	1771	-
1771	1772	-
1772	1773	-
1773	1774	-
1774	1775	-
1775	1776	-
1776	1777	-

ТЕКСТОВОЕ ОПИСАНИЕ местоположения границ населенных пунктов, территориальных зон		
Прохождение границы		Описание прохождения границы
от точки	до точки	
1	2	3
1777	1778	-
1778	1779	-
1779	1780	-
1780	1781	-
1781	1782	-
1782	1783	-
1783	1784	-
1784	1785	-
1785	1786	-
1786	1787	-
1787	1788	-
1788	1789	-
1789	1790	-
1790	1791	-
1791	1792	-
1792	1793	-
1793	1794	-
1794	1795	-
1795	1796	-
1796	1797	-
1797	1798	-
1798	1799	-
1799	1800	-
1800	1801	-
1801	1802	-
1802	1803	-
1803	1804	-
1804	1805	-
1805	1806	-
1806	1807	-
1807	1808	-
1808	1809	-
1809	1810	-
1810	1811	-
1811	1812	-
1812	1813	-
1813	1814	-

ТЕКСТОВОЕ ОПИСАНИЕ местоположения границ населенных пунктов, территориальных зон		
Прохождение границы		Описание прохождения границы
от точки	до точки	
1	2	3
1814	1815	-
1815	1816	-
1816	1817	-
1817	1818	-
1818	1819	-
1819	1820	-
1820	1821	-
1821	1822	-
1822	1823	-
1823	1824	-
1824	1825	-
1825	1826	-
1826	1827	-
1827	1828	-
1828	1829	-
1829	1830	-
1830	1831	-
1831	1832	-
1832	1833	-
1833	1834	-
1834	1835	-
1835	1836	-
1836	1837	-
1837	1838	-
1838	1839	-
1839	1840	-
1840	1841	-
1841	1842	-
1842	1843	-
1843	1844	-
1844	1845	-
1845	1846	-
1846	1847	-
1847	1848	-
1848	1849	-
1849	1850	-
1850	1758	-

ТЕКСТОВОЕ ОПИСАНИЕ местоположения границ населенных пунктов, территориальных зон		
Прохождение границы		Описание прохождения границы
от точки	до точки	
1	2	3
1851	1852	-
1852	1853	-
1853	1854	-
1854	1855	-
1855	1856	-
1856	1857	-
1857	1858	-
1858	1859	-
1859	1860	-
1860	1861	-
1861	1862	-
1862	1863	-
1863	1864	-
1864	1865	-
1865	1866	-
1866	1867	-
1867	1868	-
1868	1869	-
1869	1870	-
1870	1871	-
1871	1872	-
1872	1873	-
1873	1874	-
1874	1875	-
1875	1876	-
1876	1877	-
1877	1878	-
1878	1879	-
1879	1880	-
1880	1881	-
1881	1882	-
1882	1883	-
1883	1884	-
1884	1885	-
1885	1886	-
1886	1887	-
1887	1888	-

ТЕКСТОВОЕ ОПИСАНИЕ
местоположения границ населенных пунктов, территориальных зон

Прохождение границы		Описание прохождения границы
от точки	до точки	
1	2	3
1888	1889	-
1889	1890	-
1890	1891	-
1891	1892	-
1892	1893	-
1893	1894	-
1894	1895	-
1895	1896	-
1896	1897	-
1897	1898	-
1898	1899	-
1899	1900	-
1900	1901	-
1901	1902	-
1902	1903	-
1903	1904	-
1904	1905	-
1905	1906	-
1906	1907	-
1907	1908	-
1908	1909	-
1909	1910	-
1910	1911	-
1911	1912	-
1912	1913	-
1913	1914	-
1914	1915	-
1915	1916	-
1916	1917	-
1917	1918	-
1918	1919	-
1919	1920	-
1920	1921	-
1921	1922	-
1922	1923	-
1923	1924	-
1924	1925	-

ТЕКСТОВОЕ ОПИСАНИЕ
местоположения границ населенных пунктов, территориальных зон

Прохождение границы		Описание прохождения границы
от точки	до точки	
1	2	3
1925	1926	-
1926	1927	-
1927	1928	-
1928	1929	-
1929	1930	-
1930	1931	-
1931	1932	-
1932	1933	-
1933	1934	-
1934	1935	-
1935	1936	-
1936	1937	-
1937	1938	-
1938	1939	-
1939	1940	-
1940	1941	-
1941	1942	-
1942	1943	-
1943	1851	-
1944	1945	-
1945	1946	-
1946	1947	-
1947	1948	-
1948	1949	-
1949	1950	-
1950	1951	-
1951	1952	-
1952	1953	-
1953	1954	-
1954	1955	-
1955	1956	-
1956	1957	-
1957	1958	-
1958	1959	-
1959	1960	-
1960	1961	-
1961	1962	-

ТЕКСТОВОЕ ОПИСАНИЕ
местоположения границ населенных пунктов, территориальных зон

Прохождение границы		Описание прохождения границы
от точки	до точки	
1	2	3
1962	1963	-
1963	1964	-
1964	1965	-
1965	1966	-
1966	1967	-
1967	1968	-
1968	1969	-
1969	1970	-
1970	1971	-
1971	1972	-
1972	1973	-
1973	1974	-
1974	1975	-
1975	1976	-
1976	1977	-
1977	1978	-
1978	1979	-
1979	1980	-
1980	1981	-
1981	1982	-
1982	1983	-
1983	1984	-
1984	1985	-
1985	1986	-
1986	1987	-
1987	1988	-
1988	1989	-
1989	1990	-
1990	1991	-
1991	1992	-
1992	1993	-
1993	1994	-
1994	1995	-
1995	1996	-
1996	1997	-
1997	1998	-
1998	1999	-

ТЕКСТОВОЕ ОПИСАНИЕ местоположения границ населенных пунктов, территориальных зон		
Прохождение границы		Описание прохождения границы
от точки	до точки	
1	2	3
1999	2000	-
2000	2001	-
2001	2002	-
2002	2003	-
2003	2004	-
2004	2005	-
2005	2006	-
2006	2007	-
2007	2008	-
2008	2009	-
2009	2010	-
2010	2011	-
2011	2012	-
2012	2013	-
2013	2014	-
2014	2015	-
2015	2016	-
2016	2017	-
2017	2018	-
2018	2019	-
2019	2020	-
2020	2021	-
2021	1944	-
2022	2023	-
2023	2024	-
2024	2025	-
2025	2026	-
2026	2027	-
2027	2028	-
2028	2029	-
2029	2030	-
2030	2031	-
2031	2032	-
2032	2033	-
2033	2034	-
2034	2035	-
2035	2036	-

ТЕКСТОВОЕ ОПИСАНИЕ местоположения границ населенных пунктов, территориальных зон		
Прохождение границы		Описание прохождения границы
от точки	до точки	
1	2	3
2036	2037	-
2037	2022	-
2038	2039	-
2039	2040	-
2040	2041	-
2041	2042	-
2042	2043	-
2043	2044	-
2044	2045	-
2045	2046	-
2046	2047	-
2047	2048	-
2048	2049	-
2049	2050	-
2050	2051	-
2051	2052	-
2052	2053	-
2053	2054	-
2054	2055	-
2055	2056	-
2056	2057	-
2057	2058	-
2058	2059	-
2059	2060	-
2060	2061	-
2061	2062	-
2062	2063	-
2063	2064	-
2064	2065	-
2065	2066	-
2066	2067	-
2067	2068	-
2068	2069	-
2069	2070	-
2070	2071	-
2071	2072	-
2072	2073	-

ТЕКСТОВОЕ ОПИСАНИЕ
местоположения границ населенных пунктов, территориальных зон

Прохождение границы		Описание прохождения границы
от точки	до точки	
1	2	3
2073	2074	-
2074	2075	-
2075	2076	-
2076	2077	-
2077	2078	-
2078	2079	-
2079	2080	-
2080	2081	-
2081	2082	-
2082	2083	-
2083	2084	-
2084	2085	-
2085	2086	-
2086	2087	-
2087	2088	-
2088	2089	-
2089	2090	-
2090	2091	-
2091	2092	-
2092	2093	-
2093	2094	-
2094	2095	-
2095	2096	-
2096	2097	-
2097	2098	-
2098	2099	-
2099	2100	-
2100	2101	-
2101	2102	-
2102	2103	-
2103	2104	-
2104	2105	-
2105	2106	-
2106	2107	-
2107	2108	-
2108	2038	-
2109	2110	-

ТЕКСТОВОЕ ОПИСАНИЕ местоположения границ населенных пунктов, территориальных зон		
Прохождение границы		Описание прохождения границы
от точки	до точки	
1	2	3
2110	2111	-
2111	2112	-
2112	2113	-
2113	2114	-
2114	2115	-
2115	2116	-
2116	2117	-
2117	2118	-
2118	2119	-
2119	2120	-
2120	2121	-
2121	2122	-
2122	2123	-
2123	2109	-
2124	2125	-
2125	2126	-
2126	2127	-
2127	2128	-
2128	2129	-
2129	2130	-
2130	2131	-
2131	2132	-
2132	2124	-
2133	2134	-
2134	2135	-
2135	2136	-
2136	2137	-
2137	2138	-
2138	2139	-
2139	2140	-
2140	2141	-
2141	2142	-
2142	2143	-
2143	2144	-
2144	2145	-
2145	2146	-
2146	2147	-

ТЕКСТОВОЕ ОПИСАНИЕ
местоположения границ населенных пунктов, территориальных зон

Прохождение границы		Описание прохождения границы
от точки	до точки	
1	2	3
2147	2148	-
2148	2133	-
2149	2150	-
2150	2151	-
2151	2152	-
2152	2153	-
2153	2154	-
2154	2155	-
2155	2156	-
2156	2157	-
2157	2149	-
2158	2159	-
2159	2160	-
2160	2161	-
2161	2162	-
2162	2163	-
2163	2164	-
2164	2165	-
2165	2166	-
2166	2167	-
2167	2168	-
2168	2169	-
2169	2170	-
2170	2171	-
2171	2172	-
2172	2158	-
2173	2174	-
2174	2175	-
2175	2176	-
2176	2177	-
2177	2178	-
2178	2179	-
2179	2180	-
2180	2181	-
2181	2182	-
2182	2183	-
2183	2184	-

ТЕКСТОВОЕ ОПИСАНИЕ местоположения границ населенных пунктов, территориальных зон		
Прохождение границы		Описание прохождения границы
от точки	до точки	
1	2	3
2184	2185	-
2185	2186	-
2186	2187	-
2187	2188	-
2188	2189	-
2189	2190	-
2190	2191	-
2191	2192	-
2192	2193	-
2193	2194	-
2194	2195	-
2195	2196	-
2196	2197	-
2197	2198	-
2198	2199	-
2199	2200	-
2200	2201	-
2201	2202	-
2202	2203	-
2203	2204	-
2204	2205	-
2205	2206	-
2206	2207	-
2207	2208	-
2208	2209	-
2209	2210	-
2210	2211	-
2211	2212	-
2212	2213	-
2213	2214	-
2214	2215	-
2215	2216	-
2216	2217	-
2217	2218	-
2218	2219	-
2219	2220	-
2220	2221	-

ТЕКСТОВОЕ ОПИСАНИЕ местоположения границ населенных пунктов, территориальных зон		
Прохождение границы		Описание прохождения границы
от точки	до точки	
1	2	3
2221	2222	-
2222	2223	-
2223	2224	-
2224	2225	-
2225	2226	-
2226	2227	-
2227	2228	-
2228	2229	-
2229	2230	-
2230	2231	-
2231	2232	-
2232	2233	-
2233	2234	-
2234	2235	-
2235	2236	-
2236	2237	-
2237	2238	-
2238	2239	-
2239	2240	-
2240	2241	-
2241	2242	-
2242	2243	-
2243	2244	-
2244	2245	-
2245	2246	-
2246	2247	-
2247	2248	-
2248	2249	-
2249	2250	-
2250	2251	-
2251	2252	-
2252	2253	-
2253	2254	-
2254	2255	-
2255	2256	-
2256	2257	-
2257	2258	-

ТЕКСТОВОЕ ОПИСАНИЕ местоположения границ населенных пунктов, территориальных зон		
Прохождение границы		Описание прохождения границы
от точки	до точки	
1	2	3
2258	2259	-
2259	2260	-
2260	2261	-
2261	2262	-
2262	2263	-
2263	2264	-
2264	2265	-
2265	2266	-
2266	2267	-
2267	2268	-
2268	2269	-
2269	2173	-
2270	2271	-
2271	2272	-
2272	2273	-
2273	2274	-
2274	2275	-
2275	2276	-
2276	2277	-
2277	2278	-
2278	2279	-
2279	2280	-
2280	2281	-
2281	2282	-
2282	2283	-
2283	2284	-
2284	2285	-
2285	2286	-
2286	2287	-
2287	2288	-
2288	2289	-
2289	2290	-
2290	2291	-
2291	2292	-
2292	2293	-
2293	2294	-
2294	2295	-

ТЕКСТОВОЕ ОПИСАНИЕ
местоположения границ населенных пунктов, территориальных зон

Прохождение границы		Описание прохождения границы
от точки	до точки	
1	2	3
2295	2296	-
2296	2297	-
2297	2298	-
2298	2299	-
2299	2300	-
2300	2301	-
2301	2302	-
2302	2303	-
2303	2304	-
2304	2305	-
2305	2306	-
2306	2307	-
2307	2308	-
2308	2309	-
2309	2310	-
2310	2311	-
2311	2312	-
2312	2313	-
2313	2314	-
2314	2315	-
2315	2316	-
2316	2317	-
2317	2318	-
2318	2319	-
2319	2320	-
2320	2321	-
2321	2322	-
2322	2323	-
2323	2324	-
2324	2325	-
2325	2326	-
2326	2270	-

ГРАФИЧЕСКОЕ ОПИСАНИЕ

местоположения границ населенных пунктов, территориальных зон, особо охраняемых природных территорий, зон с особыми условиями использования территории

Зона застройки индивидуальными жилыми домами

(наименование объекта, местоположение границ которого описано (далее - объект))

Раздел 1

Сведения об объекте

№ п/п	Характеристики объекта	Описание характеристик
1	2	3
1.	Местоположение объекта	Ленинградская область, район Гатчинский, город Коммунар
2.	Площадь объекта +/- величина погрешности определения площади (Р +/- Дельта Р)	382 +/- 342 м²
3.	Иные характеристики объекта	-

Раздел 2

Сведения о местоположении границ объекта

1. Система координат МСК-47, зона 2

2. Сведения о характерных точках границ объекта

Обозначение характерных точек границ	Координаты, м		Метод определения координат характерной точки	Средняя квадратическая погрешность положения характерной точки (Mt), м	Описание обозначения точки на местности (при наличии)
	X	Y			
1	2	3	4	5	6
1	400615.83	2218355.94	Картометрический метод	5.00	-
2	400615.63	2218356.64	Картометрический метод	5.00	-
3	400627.46	2218361.72	Картометрический метод	5.00	-
4	400623.73	2218376.87	Картометрический метод	5.00	-
5	400610.26	2218372.46	Картометрический метод	5.00	-
6	400609.02	2218372.02	Картометрический метод	5.00	-
7	400600.37	2218367.54	Картометрический метод	5.00	-
8	400602.36	2218362.74	Картометрический метод	5.00	-
9	400605.41	2218354.35	Картометрический метод	5.00	-
10	400611.93	2218356.73	Картометрический метод	5.00	-
11	400612.48	2218354.94	Картометрический метод	5.00	-
1	400615.83	2218355.94	Картометрический метод	5.00	-

3. Сведения о характерных точках части (частей) границы объекта

Обозначение характерных точек части границы	Координаты, м		Метод определения координат характерной точки	Средняя квадратическая погрешность положения характерной точки (Mt), м	Описание обозначения точки на местности (при наличии)
	X	Y			
1	2	3	4	5	6
-	-	-	-	-	-

Раздел 3

Сведения о местоположении измененных (уточненных) границ объекта

1. Система координат -

2. Сведения о характерных точках границ объекта

Обозначение характерных точек границ	Существующие координаты, м		Измененные (уточненные) координаты, м		Метод определения координат характерной точки	Средняя квадратическая погрешность положения характерной точки (Mt), м	Описание обозначения точки на местности (при наличии)
	X	Y	X	Y			
1	2	3	4	5	6	7	8
-	-	-	-	-	-	-	

3. Сведения о характерных точках части (частей) границы объекта

Обозначение характерных точек части границы	Существующие координаты, м		Измененные (уточненные) координаты, м		Метод определения координат характерной точки	Средняя квадратическая погрешность положения характерной точки (Mt), м	Описание обозначения точки на местности (при наличии)
	X	Y	X	Y			
1	2	3	4	5	6	7	8
-	-	-	-	-	-	-	

Раздел 4

План границ объекта

Масштаб 1:1 000

Используемые условные знаки и обозначения:

- Граница объекта
- *1* - Характерная точка границы объекта работ
- Граница муниципального образования, сведения о которой внесены в ЕГРН
- Граница населённого пункта, сведения о которой внесены в ЕГРН
- Граница кадастрового квартала
- Граница земельного участка, сведения о которой внесены в ЕГРН
- **47:00-4.2** - Номер границы муниципального образования, населённого пункта, сведения о которой внесены в ЕГРН
- 47:24:0101002 - Номер кадастрового квартала
- :1 - Номер земельного участка, сведения о границах которого внесены в ЕГРН

Подпись _____ Дата « 6 » сентября 20 23 г.

Место для оттиска печати (при наличии) лица, составившего описание местоположения границ объекта

ТЕКСТОВОЕ ОПИСАНИЕ
местоположения границ населенных пунктов, территориальных зон

Прохождение границы		Описание прохождения границы
от точки	до точки	
1	2	3
1	2	-
2	3	-
3	4	-
4	5	-
5	6	-
6	7	-
7	8	-
8	9	-
9	10	-
10	11	-
11	1	-

ГРАФИЧЕСКОЕ ОПИСАНИЕ

местоположения границ населенных пунктов, территориальных зон, особо охраняемых природных территорий, зон с особыми условиями использования территории

Зона застройки индивидуальными и блокированными жилыми домами

(наименование объекта, местоположение границ которого описано (далее - объект))

Раздел 1

Сведения об объекте

№ п/п	Характеристики объекта	Описание характеристик
1	2	3
1.	Местоположение объекта	Ленинградская область, район Гатчинский, город Коммунар
2.	Площадь объекта +/- величина погрешности определения площади (Р +/- Дельта Р)	17932 +/- 2343 м²
3.	Иные характеристики объекта	-

Раздел 2

Сведения о местоположении границ объекта

1. Система координат МСК-47, зона 2

2. Сведения о характерных точках границ объекта

Обозначение характерных точек границ	Координаты, м		Метод определения координат характерной точки	Средняя квадратическая погрешность положения характерной точки (Mt), м	Описание обозначения точки на местности (при наличии)
	X	Y			
1	2	3	4	5	6
1	402590.84	2220039.77	Картометрический метод	5.00	-
2	402596.02	2220030.35	Картометрический метод	5.00	-
3	402598.24	2220026.31	Картометрический метод	5.00	-
4	402619.61	2220031.28	Картометрический метод	5.00	-
5	402645.28	2220039.99	Картометрический метод	5.00	-
6	402647.95	2220040.53	Картометрический метод	5.00	-
7	402649.19	2220040.60	Картометрический метод	5.00	-
8	402666.68	2220045.12	Картометрический метод	5.00	-
9	402678.63	2220047.21	Картометрический метод	5.00	-
10	402666.27	2220117.82	Картометрический метод	5.00	-
11	402647.39	2220220.55	Картометрический метод	5.00	-
12	402621.98	2220215.48	Картометрический метод	5.00	-
13	402605.80	2220212.58	Картометрический метод	5.00	-
14	402607.30	2220203.83	Картометрический метод	5.00	-
15	402564.69	2220197.01	Картометрический метод	5.00	-
1	402590.84	2220039.77	Картометрический метод	5.00	-
16	403300.00	2220687.41	Картометрический метод	5.00	-
17	403288.30	2220728.51	Картометрический метод	5.00	-
18	403281.77	2220735.67	Картометрический метод	5.00	-
19	403269.57	2220733.92	Картометрический метод	5.00	-
20	403234.99	2220725.20	Картометрический метод	5.00	-
21	403245.12	2220680.33	Картометрический метод	5.00	-

2. Сведения о характерных точках границ объекта

Обозначение характерных точек границ	Координаты, м		Метод определения координат характерной точки	Средняя квадратическая погрешность положения характерной точки (Mt), м	Описание обозначения точки на местности (при наличии)
	X	Y			
1	2	3	4	5	6
22	403247.58	2220677.37	Картометрический метод	5.00	-
23	403249.52	2220675.94	Картометрический метод	5.00	-
24	403253.36	2220674.57	Картометрический метод	5.00	-
25	403271.79	2220678.93	Картометрический метод	5.00	-
16	403300.00	2220687.41	Картометрический метод	5.00	-

3. Сведения о характерных точках части (частей) границы объекта

Обозначение характерных точек части границы	Координаты, м		Метод определения координат характерной точки	Средняя квадратическая погрешность положения характерной точки (Mt), м	Описание обозначения точки на местности (при наличии)
	X	Y			
1	2	3	4	5	6
-	-	-	-	-	-

Раздел 3

Сведения о местоположении измененных (уточненных) границ объекта

1. Система координат -

2. Сведения о характерных точках границ объекта

Обозначение характерных точек границ	Существующие координаты, м		Измененные (уточненные) координаты, м		Метод определения координат характерной точки	Средняя квадратическая погрешность положения характерной точки (Mt), м	Описание обозначения точки на местности (при наличии)
	X	Y	X	Y			
1	2	3	4	5	6	7	8
-	-	-	-	-	-	-	

3. Сведения о характерных точках части (частей) границы объекта

Обозначение характерных точек части границы	Существующие координаты, м		Измененные (уточненные) координаты, м		Метод определения координат характерной точки	Средняя квадратическая погрешность положения характерной точки (Mt), м	Описание обозначения точки на местности (при наличии)
	X	Y	X	Y			
1	2	3	4	5	6	7	8
-	-	-	-	-	-	-	

Раздел 4

План границ объекта

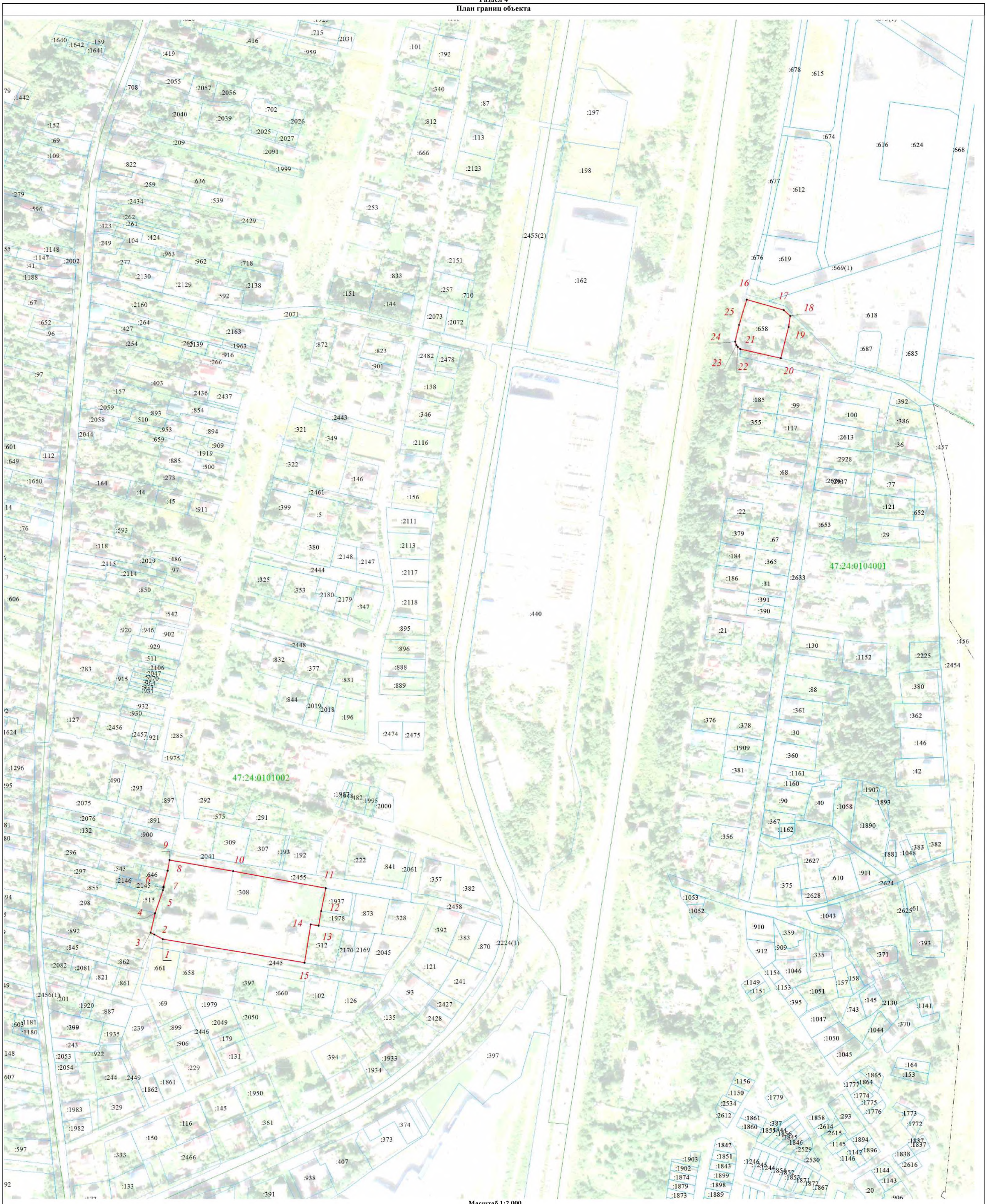

Масштаб 1:2 000

Используемые условные знаки и обозначения:

- Граница объекта
- 1 - Характерная точка границы объекта работ
- Граница муниципального образования, сведения о которой внесены в ЕГРН
- Граница населённого пункта, сведения о которой внесены в ЕГРН
- Граница кадастрового квартала
- Граница земельного участка, сведения о которой внесены в ЕГРН
- 47:00-4.2 - Номер границы муниципального образования, населённого пункта, сведения о которой внесены в ЕГРН
- 47:24:0101002 - Номер кадастрового квартала
- :1 - Номер земельного участка, сведения о границах которого внесены в ЕГРН

Подпись _____ Дата «_____» _____ 20 ____г.

Место для оттиска печати (при наличии) лица, составившего описание местоположения границ объекта

ТЕКСТОВОЕ ОПИСАНИЕ
местоположения границ населенных пунктов, территориальных зон

Прохождение границы		Описание прохождения границы
от точки	до точки	
1	2	3
1	2	-
2	3	-
3	4	-
4	5	-
5	6	-
6	7	-
7	8	-
8	9	-
9	10	-
10	11	-
11	12	-
12	13	-
13	14	-
14	15	-
15	1	-
16	17	-
17	18	-
18	19	-
19	20	-
20	21	-
21	22	-
22	23	-
23	24	-
24	25	-
25	16	-

ГРАФИЧЕСКОЕ ОПИСАНИЕ

местоположения границ населенных пунктов, территориальных зон, особо охраняемых природных территорий, зон с особыми условиями использования территории

Зона застройки малоэтажными жилыми домами

(наименование объекта, местоположение границ которого описано (далее - объект))

Раздел 1

Сведения об объекте

№ п/п	Характеристики объекта	Описание характеристик
1	2	3
1.	Местоположение объекта	Ленинградская область, район Гатчинский, город Коммунар
2.	Площадь объекта +/- величина погрешности определения площади (Р +/- Дельта Р)	112278 +/- 5864 м²
3.	Иные характеристики объекта	-

Раздел 2

Сведения о местоположении границ объекта

1. Система координат МСК-47, зона 2

2. Сведения о характерных точках границ объекта

Обозначение характерных точек границ	Координаты, м		Метод определения координат характерной точки	Средняя квадратическая погрешность положения характерной точки (Mt), м	Описание обозначения точки на местности (при наличии)
	X	Y			
1	2	3	4	5	6
1	400459.50	2217627.06	Картометрический метод	5.00	-
2	400400.92	2217569.39	Картометрический метод	5.00	-
3	400378.55	2217547.92	Картометрический метод	5.00	-
4	400367.38	2217537.36	Картометрический метод	5.00	-
5	400356.35	2217526.93	Картометрический метод	5.00	-
6	400345.39	2217516.57	Картометрический метод	5.00	-
7	400334.76	2217506.52	Картометрический метод	5.00	-
8	400320.19	2217492.75	Картометрический метод	5.00	-
9	400324.86	2217487.64	Картометрический метод	5.00	-
10	400326.99	2217485.29	Картометрический метод	5.00	-
11	400325.57	2217483.97	Картометрический метод	5.00	-
12	400328.43	2217480.76	Картометрический метод	5.00	-
13	400329.89	2217482.11	Картометрический метод	5.00	-
14	400331.26	2217480.61	Картометрический метод	5.00	-
15	400364.59	2217441.33	Картометрический метод	5.00	-
16	400374.50	2217429.63	Картометрический метод	5.00	-
17	400382.22	2217420.54	Картометрический метод	5.00	-
18	400389.09	2217413.78	Картометрический метод	5.00	-
19	400419.45	2217383.78	Картометрический метод	5.00	-
20	400464.91	2217340.90	Картометрический метод	5.00	-
21	400485.04	2217328.53	Картометрический метод	5.00	-
22	400487.77	2217326.84	Картометрический метод	5.00	-

2. Сведения о характерных точках границ объекта

Обозначение характерных точек границ	Координаты, м		Метод определения координат характерной точки	Средняя квадратическая погрешность положения характерной точки (Mt), м	Описание обозначения точки на местности (при наличии)
	X	Y			
1	2	3	4	5	6
23	400543.35	2217412.56	Картометрический метод	5.00	-
24	400576.59	2217455.97	Картометрический метод	5.00	-
25	400583.19	2217463.52	Картометрический метод	5.00	-
26	400589.13	2217469.51	Картометрический метод	5.00	-
27	400599.26	2217478.83	Картометрический метод	5.00	-
28	400610.18	2217488.38	Картометрический метод	5.00	-
29	400616.74	2217495.70	Картометрический метод	5.00	-
30	400605.71	2217513.43	Картометрический метод	5.00	-
31	400600.64	2217519.73	Картометрический метод	5.00	-
32	400598.70	2217522.13	Картометрический метод	5.00	-
33	400593.15	2217529.03	Картометрический метод	5.00	-
34	400573.57	2217554.02	Картометрический метод	5.00	-
35	400539.55	2217596.21	Картометрический метод	5.00	-
36	400536.80	2217599.62	Картометрический метод	5.00	-
37	400533.97	2217603.14	Картометрический метод	5.00	-
38	400518.34	2217622.53	Картометрический метод	5.00	-
39	400511.68	2217631.07	Картометрический метод	5.00	-
40	400499.51	2217646.66	Картометрический метод	5.00	-
41	400491.03	2217657.50	Картометрический метод	5.00	-
1	400459.50	2217627.06	Картометрический метод	5.00	-
42	400211.74	2217865.51	Картометрический метод	5.00	-
43	400208.32	2217861.87	Картометрический метод	5.00	-
44	400205.65	2217859.04	Картометрический метод	5.00	-
45	400198.03	2217850.95	Картометрический метод	5.00	-
46	400194.60	2217847.31	Картометрический метод	5.00	-

2. Сведения о характерных точках границ объекта

Обозначение характерных точек границ	Координаты, м		Метод определения координат характерной точки	Средняя квадратическая погрешность положения характерной точки (Mt), м	Описание обозначения точки на местности (при наличии)
	X	Y			
1	2	3	4	5	6
47	400184.58	2217836.65	Картометрический метод	5.00	-
48	400177.72	2217829.37	Картометрический метод	5.00	-
49	400170.65	2217821.86	Картометрический метод	5.00	-
50	400167.95	2217819.00	Картометрический метод	5.00	-
51	400158.07	2217808.50	Картометрический метод	5.00	-
52	400157.00	2217807.37	Картометрический метод	5.00	-
53	400143.54	2217793.07	Картометрический метод	5.00	-
54	400141.16	2217790.55	Картометрический метод	5.00	-
55	400128.88	2217777.49	Картометрический метод	5.00	-
56	400124.33	2217772.66	Картометрический метод	5.00	-
57	400115.96	2217763.80	Картометрический метод	5.00	-
58	400101.66	2217748.59	Картометрический метод	5.00	-
59	400094.97	2217739.53	Картометрический метод	5.00	-
60	400093.85	2217737.55	Картометрический метод	5.00	-
61	400095.14	2217736.24	Картометрический метод	5.00	-
62	400112.16	2217721.02	Картометрический метод	5.00	-
63	400116.86	2217716.81	Картометрический метод	5.00	-
64	400170.18	2217658.05	Картометрический метод	5.00	-
65	400175.88	2217664.46	Картометрический метод	5.00	-
66	400211.36	2217697.78	Картометрический метод	5.00	-
67	400228.91	2217717.30	Картометрический метод	5.00	-
68	400261.14	2217747.43	Картометрический метод	5.00	-
69	400268.29	2217756.53	Картометрический метод	5.00	-
70	400276.81	2217771.55	Картометрический метод	5.00	-
71	400289.92	2217780.56	Картометрический метод	5.00	-

2. Сведения о характерных точках границ объекта

Обозначение характерных точек границ	Координаты, м		Метод определения координат характерной точки	Средняя квадратическая погрешность положения характерной точки (Mt), м	Описание обозначения точки на местности (при наличии)
	X	Y			
1	2	3	4	5	6
72	400304.54	2217796.26	Картометрический метод	5.00	-
73	400308.31	2217800.28	Картометрический метод	5.00	-
74	400306.06	2217802.92	Картометрический метод	5.00	-
75	400280.90	2217832.01	Картометрический метод	5.00	-
76	400275.45	2217838.30	Картометрический метод	5.00	-
77	400267.96	2217846.96	Картометрический метод	5.00	-
78	400263.53	2217852.07	Картометрический метод	5.00	-
79	400259.13	2217857.17	Картометрический метод	5.00	-
80	400254.72	2217862.28	Картометрический метод	5.00	-
81	400250.32	2217867.35	Картометрический метод	5.00	-
82	400245.90	2217872.47	Картометрический метод	5.00	-
83	400241.50	2217877.55	Картометрический метод	5.00	-
84	400232.68	2217887.75	Картометрический метод	5.00	-
42	400211.74	2217865.51	Картометрический метод	5.00	-
85	402351.30	2219804.45	Картометрический метод	5.00	-
86	402343.06	2219741.32	Картометрический метод	5.00	-
87	402490.61	2219709.96	Картометрический метод	5.00	-
88	402493.57	2219813.16	Картометрический метод	5.00	-
89	402354.78	2219831.16	Картометрический метод	5.00	-
85	402351.30	2219804.45	Картометрический метод	5.00	-
90	401077.92	2218517.10	Картометрический метод	5.00	-
91	401065.59	2218472.66	Картометрический метод	5.00	-
92	401062.62	2218462.67	Картометрический метод	5.00	-
93	401046.33	2218457.56	Картометрический метод	5.00	-
94	401037.15	2218436.61	Картометрический метод	5.00	-

2. Сведения о характерных точках границ объекта

Обозначение характерных точек границ	Координаты, м		Метод определения координат характерной точки	Средняя квадратическая погрешность положения характерной точки (Mt), м	Описание обозначения точки на местности (при наличии)
	X	Y			
1	2	3	4	5	6
95	401032.57	2218427.85	Картометрический метод	5.00	-
96	401020.85	2218399.47	Картометрический метод	5.00	-
97	401016.01	2218389.05	Картометрический метод	5.00	-
98	401059.24	2218386.60	Картометрический метод	5.00	-
99	401059.83	2218391.73	Картометрический метод	5.00	-
100	401063.79	2218406.66	Картометрический метод	5.00	-
101	401067.60	2218422.20	Картометрический метод	5.00	-
102	401094.29	2218415.78	Картометрический метод	5.00	-
103	401102.15	2218414.29	Картометрический метод	5.00	-
104	401104.15	2218453.73	Картометрический метод	5.00	-
105	401104.85	2218464.42	Картометрический метод	5.00	-
106	401127.79	2218462.73	Картометрический метод	5.00	-
107	401133.45	2218529.54	Картометрический метод	5.00	-
108	401162.83	2218526.56	Картометрический метод	5.00	-
109	401164.99	2218526.69	Картометрический метод	5.00	-
110	401166.76	2218545.41	Картометрический метод	5.00	-
111	401159.30	2218546.93	Картометрический метод	5.00	-
112	401110.32	2218551.62	Картометрический метод	5.00	-
113	401088.39	2218554.75	Картометрический метод	5.00	-
90	401077.92	2218517.10	Картометрический метод	5.00	-
114	401005.16	2218539.04	Картометрический метод	5.00	-
115	401000.53	2218480.81	Картометрический метод	5.00	-
116	400998.32	2218457.21	Картометрический метод	5.00	-
117	400999.87	2218456.95	Картометрический метод	5.00	-
118	400999.28	2218448.57	Картометрический метод	5.00	-

2. Сведения о характерных точках границ объекта

Обозначение характерных точек границ	Координаты, м		Метод определения координат характерной точки	Средняя квадратическая погрешность положения характерной точки (Mt), м	Описание обозначения точки на местности (при наличии)
	X	Y			
1	2	3	4	5	6
119	400995.03	2218394.52	Картометрический метод	5.00	-
120	401003.59	2218393.80	Картометрический метод	5.00	-
121	401007.84	2218404.08	Картометрический метод	5.00	-
122	401036.60	2218468.04	Картометрический метод	5.00	-
123	401039.71	2218474.95	Картометрический метод	5.00	-
124	401051.00	2218478.84	Картометрический метод	5.00	-
125	401063.76	2218523.26	Картометрический метод	5.00	-
126	401074.39	2218560.32	Картометрический метод	5.00	-
127	401038.70	2218570.61	Картометрический метод	5.00	-
114	401005.16	2218539.04	Картометрический метод	5.00	-
128	401128.71	2218686.34	Картометрический метод	5.00	-
129	401118.04	2218657.56	Картометрический метод	5.00	-
130	401103.98	2218608.79	Картометрический метод	5.00	-
131	401093.10	2218571.09	Картометрический метод	5.00	-
132	401122.55	2218566.42	Картометрический метод	5.00	-
133	401131.73	2218593.74	Картометрический метод	5.00	-
134	401133.71	2218600.56	Картометрический метод	5.00	-
135	401143.61	2218636.13	Картометрический метод	5.00	-
136	401145.26	2218649.56	Картометрический метод	5.00	-
137	401150.21	2218667.17	Картометрический метод	5.00	-
138	401154.79	2218672.59	Картометрический метод	5.00	-
139	401183.14	2218670.10	Картометрический метод	5.00	-
140	401172.19	2218692.43	Картометрический метод	5.00	-
141	401173.12	2218703.21	Картометрический метод	5.00	-
142	401159.33	2218704.51	Картометрический метод	5.00	-

2. Сведения о характерных точках границ объекта

Обозначение характерных точек границ	Координаты, м		Метод определения координат характерной точки	Средняя квадратическая погрешность положения характерной точки (Mt), м	Описание обозначения точки на местности (при наличии)
	X	Y			
1	2	3	4	5	6
128	401128.71	2218686.34	Картометрический метод	5.00	-
143	401059.03	2218670.04	Картометрический метод	5.00	-
144	401063.90	2218669.53	Картометрический метод	5.00	-
145	401056.71	2218640.59	Картометрический метод	5.00	-
146	401094.29	2218629.34	Картометрический метод	5.00	-
147	401103.24	2218660.35	Картометрический метод	5.00	-
148	401115.52	2218702.96	Картометрический метод	5.00	-
149	401062.33	2218707.87	Картометрический метод	5.00	-
143	401059.03	2218670.04	Картометрический метод	5.00	-
150	401981.62	2219977.58	Картометрический метод	5.00	-
151	401984.27	2219972.23	Картометрический метод	5.00	-
152	402027.47	2219967.46	Картометрический метод	5.00	-
153	402024.05	2219989.79	Картометрический метод	5.00	-
154	402024.46	2220008.44	Картометрический метод	5.00	-
155	402011.97	2220008.72	Картометрический метод	5.00	-
156	401981.83	2220009.41	Картометрический метод	5.00	-
150	401981.62	2219977.58	Картометрический метод	5.00	-

3. Сведения о характерных точках части (частей) границы объекта

Обозначение характерных точек части границы	Координаты, м		Метод определения координат характерной точки	Средняя квадратическая погрешность положения характерной точки (Mt), м	Описание обозначения точки на местности (при наличии)
	X	Y			
1	2	3	4	5	6
-	-	-	-	-	-

Раздел 3

Сведения о местоположении измененных (уточненных) границ объекта

1. Система координат -

2. Сведения о характерных точках границ объекта

Обозначение характерных точек границ	Существующие координаты, м		Измененные (уточненные) координаты, м		Метод определения координат характерной точки	Средняя квадратическая погрешность положения характерной точки (Mt), м	Описание обозначения точки на местности (при наличии)
	X	Y	X	Y			
1	2	3	4	5	6	7	8
-	-	-	-	-	-	-	

3. Сведения о характерных точках части (частей) границы объекта

Обозначение характерных точек части границы	Существующие координаты, м		Измененные (уточненные) координаты, м		Метод определения координат характерной точки	Средняя квадратическая погрешность положения характерной точки (Mt), м	Описание обозначения точки на местности (при наличии)
	X	Y	X	Y			
1	2	3	4	5	6	7	8
-	-	-	-	-	-	-	

Раздел 4

План границ объекта

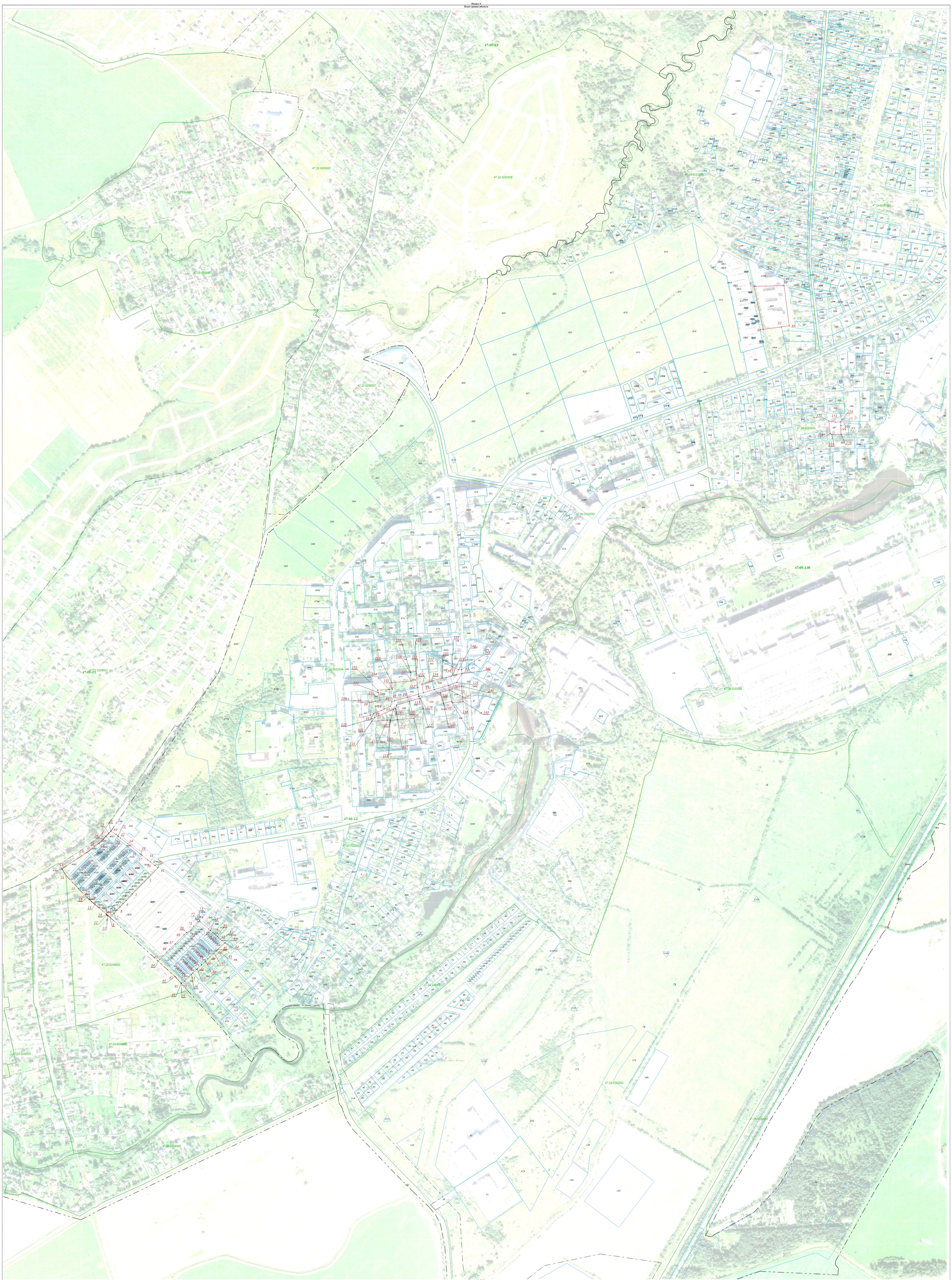

Масштаб 1:2 000

Используемые условные знаки и обозначения:

- Граница объекта
- Характерная точка границы объекта работ
- Граница мо вышестоящего образования, сведения о которой внесены в ЕГРН
- Граница населённого пункта, сведения о которой внесены в ЕГРН
- Граница кадастрового квартала
- Граница земельного участка, сведения о которой внесены в ЕГРН
- Номер границы мо вышестоящего образования, населённого пункта, сведения о которой внесены в ЕГРН
- Номер кадастрового квартала
- Номер земельного участка, сведения о границах которого внесены в ЕГРН

Подпись _____ Дата «6» сентября 20 23 г.

Место для оттиска печати (при наличии) лица, составившего описание местоположения границ объекта

ТЕКСТОВОЕ ОПИСАНИЕ местоположения границ населенных пунктов, территориальных зон		
Прохождение границы		Описание прохождения границы
от точки	до точки	
1	2	3
1	2	-
2	3	-
3	4	-
4	5	-
5	6	-
6	7	-
7	8	-
8	9	-
9	10	-
10	11	-
11	12	-
12	13	-
13	14	-
14	15	-
15	16	-
16	17	-
17	18	-
18	19	-
19	20	-
20	21	-
21	22	-
22	23	-
23	24	-
24	25	-
25	26	-
26	27	-
27	28	-
28	29	-
29	30	-
30	31	-
31	32	-
32	33	-
33	34	-
34	35	-
35	36	-
36	37	-
37	38	-

ТЕКСТОВОЕ ОПИСАНИЕ местоположения границ населенных пунктов, территориальных зон		
Прохождение границы		Описание прохождения границы
от точки	до точки	
1	2	3
38	39	-
39	40	-
40	41	-
41	1	-
42	43	-
43	44	-
44	45	-
45	46	-
46	47	-
47	48	-
48	49	-
49	50	-
50	51	-
51	52	-
52	53	-
53	54	-
54	55	-
55	56	-
56	57	-
57	58	-
58	59	-
59	60	-
60	61	-
61	62	-
62	63	-
63	64	-
64	65	-
65	66	-
66	67	-
67	68	-
68	69	-
69	70	-
70	71	-
71	72	-
72	73	-
73	74	-
74	75	-

ТЕКСТОВОЕ ОПИСАНИЕ местоположения границ населенных пунктов, территориальных зон		
Прохождение границы		Описание прохождения границы
от точки	до точки	
1	2	3
75	76	-
76	77	-
77	78	-
78	79	-
79	80	-
80	81	-
81	82	-
82	83	-
83	84	-
84	42	-
85	86	-
86	87	-
87	88	-
88	89	-
89	85	-
90	91	-
91	92	-
92	93	-
93	94	-
94	95	-
95	96	-
96	97	-
97	98	-
98	99	-
99	100	-
100	101	-
101	102	-
102	103	-
103	104	-
104	105	-
105	106	-
106	107	-
107	108	-
108	109	-
109	110	-
110	111	-
111	112	-

ТЕКСТОВОЕ ОПИСАНИЕ местоположения границ населенных пунктов, территориальных зон		
Прохождение границы		Описание прохождения границы
от точки	до точки	
1	2	3
112	113	-
113	90	-
114	115	-
115	116	-
116	117	-
117	118	-
118	119	-
119	120	-
120	121	-
121	122	-
122	123	-
123	124	-
124	125	-
125	126	-
126	127	-
127	114	-
128	129	-
129	130	-
130	131	-
131	132	-
132	133	-
133	134	-
134	135	-
135	136	-
136	137	-
137	138	-
138	139	-
139	140	-
140	141	-
141	142	-
142	128	-
143	144	-
144	145	-
145	146	-
146	147	-
147	148	-
148	149	-

ТЕКСТОВОЕ ОПИСАНИЕ
местоположения границ населенных пунктов, территориальных зон

Прохождение границы		Описание прохождения границы
от точки	до точки	
1	2	3
149	143	-
150	151	-
151	152	-
152	153	-
153	154	-
154	155	-
155	156	-
156	150	-

ГРАФИЧЕСКОЕ ОПИСАНИЕ

местоположения границ населенных пунктов, территориальных зон, особо охраняемых природных территорий, зон с особыми условиями использования территории

Зона застройки среднеэтажными жилыми домами

(наименование объекта, местоположение границ которого описано (далее - объект))

Раздел 1

Сведения об объекте

№ п/п	Характеристики объекта	Описание характеристик
1	2	3
1.	Местоположение объекта	Ленинградская область, район Гатчинский, город Коммунар
2.	Площадь объекта +/- величина погрешности определения площади (Р +/- Дельта Р)	1227514 +/- 19389 м²
3.	Иные характеристики объекта	-

Раздел 2

Сведения о местоположении границ объекта

1. Система координат МСК-47, зона 2

2. Сведения о характерных точках границ объекта

Обозначение характерных точек границ	Координаты, м		Метод определения координат характерной точки	Средняя квадратическая погрешность положения характерной точки (Mt), м	Описание обозначения точки на местности (при наличии)
	X	Y			
1	2	3	4	5	6
1	402166.01	2219693.75	Картометрический метод	5.00	-
2	402153.34	2219657.67	Картометрический метод	5.00	-
3	402090.14	2219477.72	Картометрический метод	5.00	-
4	402024.44	2219290.40	Картометрический метод	5.00	-
5	401957.32	2219099.19	Картометрический метод	5.00	-
6	401906.88	2218954.31	Картометрический метод	5.00	-
7	401885.00	2218908.57	Картометрический метод	5.00	-
8	401882.51	2218909.86	Картометрический метод	5.00	-
9	401855.73	2218875.10	Картометрический метод	5.00	-
10	401843.22	2218860.38	Картометрический метод	5.00	-
11	401818.64	2218842.40	Картометрический метод	5.00	-
12	401815.30	2218834.65	Картометрический метод	5.00	-
13	401836.96	2218716.84	Картометрический метод	5.00	-
14	401841.51	2218692.14	Картометрический метод	5.00	-
15	401880.81	2218684.37	Картометрический метод	5.00	-
16	401887.42	2218682.78	Картометрический метод	5.00	-
17	401900.42	2218679.92	Картометрический метод	5.00	-
18	401912.28	2218670.45	Картометрический метод	5.00	-
19	401919.66	2218668.73	Картометрический метод	5.00	-
20	401918.96	2218665.38	Картометрический метод	5.00	-
21	401916.12	2218655.89	Картометрический метод	5.00	-
22	401914.89	2218651.79	Картометрический метод	5.00	-

2. Сведения о характерных точках границ объекта

Обозначение характерных точек границ	Координаты, м		Метод определения координат характерной точки	Средняя квадратическая погрешность положения характерной точки (Mt), м	Описание обозначения точки на местности (при наличии)
	X	Y			
1	2	3	4	5	6
23	401945.65	2218646.03	Картометрический метод	5.00	-
24	401982.76	2218638.14	Картометрический метод	5.00	-
25	402022.10	2218626.91	Картометрический метод	5.00	-
26	402037.84	2218621.69	Картометрический метод	5.00	-
27	402073.76	2218608.12	Картометрический метод	5.00	-
28	402094.50	2218595.87	Картометрический метод	5.00	-
29	402095.91	2218599.14	Картометрический метод	5.00	-
30	402110.11	2218615.04	Картометрический метод	5.00	-
31	402139.34	2218626.23	Картометрический метод	5.00	-
32	402174.87	2218654.46	Картометрический метод	5.00	-
33	402224.35	2218700.13	Картометрический метод	5.00	-
34	402263.31	2218718.99	Картометрический метод	5.00	-
35	402293.88	2218736.61	Картометрический метод	5.00	-
36	402330.08	2218746.63	Картометрический метод	5.00	-
37	402401.62	2218766.44	Картометрический метод	5.00	-
38	402437.47	2218784.61	Картометрический метод	5.00	-
39	402444.37	2218791.28	Картометрический метод	5.00	-
40	402475.94	2218827.16	Картометрический метод	5.00	-
41	402497.24	2218844.20	Картометрический метод	5.00	-
42	402508.83	2218854.43	Картометрический метод	5.00	-
43	402512.41	2218869.97	Картометрический метод	5.00	-
44	402518.32	2218900.32	Картометрический метод	5.00	-
45	402522.56	2218956.45	Картометрический метод	5.00	-
46	402526.36	2218973.94	Картометрический метод	5.00	-
47	402527.96	2218999.17	Картометрический метод	5.00	-

2. Сведения о характерных точках границ объекта

Обозначение характерных точек границ	Координаты, м		Метод определения координат характерной точки	Средняя квадратическая погрешность положения характерной точки (Mt), м	Описание обозначения точки на местности (при наличии)
	X	Y			
1	2	3	4	5	6
48	402527.81	2219038.72	Картометрический метод	5.00	-
49	402528.92	2219045.64	Картометрический метод	5.00	-
50	402533.85	2219058.23	Картометрический метод	5.00	-
51	402545.31	2219070.77	Картометрический метод	5.00	-
52	402557.92	2219086.48	Картометрический метод	5.00	-
53	402561.06	2219092.41	Картометрический метод	5.00	-
54	402567.20	2219104.11	Картометрический метод	5.00	-
55	402588.29	2219145.50	Картометрический метод	5.00	-
56	402591.64	2219155.69	Картометрический метод	5.00	-
57	402597.83	2219185.66	Картометрический метод	5.00	-
58	402617.96	2219243.13	Картометрический метод	5.00	-
59	402628.91	2219267.57	Картометрический метод	5.00	-
60	402641.46	2219295.58	Картометрический метод	5.00	-
61	402664.88	2219342.12	Картометрический метод	5.00	-
62	402673.45	2219361.10	Картометрический метод	5.00	-
63	402665.87	2219383.16	Картометрический метод	5.00	-
64	402705.81	2219419.95	Картометрический метод	5.00	-
65	402702.34	2219421.57	Картометрический метод	5.00	-
66	402678.44	2219432.40	Картометрический метод	5.00	-
67	402693.31	2219466.11	Картометрический метод	5.00	-
68	402709.68	2219497.49	Картометрический метод	5.00	-
69	402693.79	2219523.04	Картометрический метод	5.00	-
70	402649.27	2219570.07	Картометрический метод	5.00	-
71	402629.91	2219584.93	Картометрический метод	5.00	-
72	402610.74	2219611.68	Картометрический метод	5.00	-

2. Сведения о характерных точках границ объекта

Обозначение характерных точек границ	Координаты, м		Метод определения координат характерной точки	Средняя квадратическая погрешность положения характерной точки (Mt), м	Описание обозначения точки на местности (при наличии)
	X	Y			
1	2	3	4	5	6
73	402550.42	2219569.62	Картометрический метод	5.00	-
74	402526.78	2219615.24	Картометрический метод	5.00	-
75	402302.82	2219664.23	Картометрический метод	5.00	-
76	402300.69	2219656.20	Картометрический метод	5.00	-
77	402262.07	2219664.41	Картометрический метод	5.00	-
78	402264.73	2219674.62	Картометрический метод	5.00	-
79	402261.68	2219673.56	Картометрический метод	5.00	-
80	402211.62	2219681.96	Картометрический метод	5.00	-
81	402187.74	2219688.51	Картометрический метод	5.00	-
82	402174.31	2219691.75	Картометрический метод	5.00	-
1	402166.01	2219693.75	Картометрический метод	5.00	-
83	401824.81	2219402.43	Картометрический метод	5.00	-
84	401800.66	2219335.52	Картометрический метод	5.00	-
85	401824.37	2219328.68	Картометрический метод	5.00	-
86	401795.07	2219244.97	Картометрический метод	5.00	-
87	401772.53	2219252.94	Картометрический метод	5.00	-
88	401770.93	2219249.25	Картометрический метод	5.00	-
89	401793.78	2219240.97	Картометрический метод	5.00	-
90	401791.57	2219233.56	Картометрический метод	5.00	-
91	401791.09	2219231.78	Картометрический метод	5.00	-
92	401837.87	2219215.79	Картометрический метод	5.00	-
93	401831.77	2219202.79	Картометрический метод	5.00	-
94	401790.01	2219167.14	Картометрический метод	5.00	-
95	401809.08	2219143.74	Картометрический метод	5.00	-
96	401811.31	2219141.02	Картометрический метод	5.00	-

2. Сведения о характерных точках границ объекта

Обозначение характерных точек границ	Координаты, м		Метод определения координат характерной точки	Средняя квадратическая погрешность положения характерной точки (Mt), м	Описание обозначения точки на местности (при наличии)
	X	Y			
1	2	3	4	5	6
97	401871.96	2219193.48	Картометрический метод	5.00	-
98	401876.71	2219196.86	Картометрический метод	5.00	-
99	401901.55	2219189.19	Картометрический метод	5.00	-
100	401957.12	2219354.52	Картометрический метод	5.00	-
83	401824.81	2219402.43	Картометрический метод	5.00	-
101	401676.01	2219145.27	Картометрический метод	5.00	-
102	401629.41	2219106.00	Картометрический метод	5.00	-
103	401528.80	2219034.18	Картометрический метод	5.00	-
104	401584.93	2218894.39	Картометрический метод	5.00	-
105	401693.18	2218973.53	Картометрический метод	5.00	-
106	401686.86	2218985.15	Картометрический метод	5.00	-
107	401685.26	2218988.24	Картометрический метод	5.00	-
108	401684.04	2218990.80	Картометрический метод	5.00	-
109	401672.76	2219014.58	Картометрический метод	5.00	-
110	401654.49	2219053.11	Картометрический метод	5.00	-
111	401668.30	2219065.49	Картометрический метод	5.00	-
112	401666.23	2219067.71	Картометрический метод	5.00	-
113	401668.81	2219069.63	Картометрический метод	5.00	-
114	401706.71	2219100.75	Картометрический метод	5.00	-
115	401707.10	2219104.44	Картометрический метод	5.00	-
116	401682.18	2219137.91	Картометрический метод	5.00	-
101	401676.01	2219145.27	Картометрический метод	5.00	-
117	401316.18	2218687.27	Картометрический метод	5.00	-
118	401300.51	2218682.40	Картометрический метод	5.00	-
119	401299.77	2218666.82	Картометрический метод	5.00	-

2. Сведения о характерных точках границ объекта

Обозначение характерных точек границ	Координаты, м		Метод определения координат характерной точки	Средняя квадратическая погрешность положения характерной точки (Mt), м	Описание обозначения точки на местности (при наличии)
	X	Y			
1	2	3	4	5	6
120	401299.38	2218658.17	Картометрический метод	5.00	-
121	401295.94	2218585.67	Картометрический метод	5.00	-
122	401298.38	2218577.02	Картометрический метод	5.00	-
123	401296.44	2218549.76	Картометрический метод	5.00	-
124	401442.83	2218536.34	Картометрический метод	5.00	-
125	401445.01	2218536.26	Картометрический метод	5.00	-
126	401446.62	2218555.30	Картометрический метод	5.00	-
127	401454.34	2218562.76	Картометрический метод	5.00	-
128	401458.22	2218562.70	Картометрический метод	5.00	-
129	401466.02	2218670.37	Картометрический метод	5.00	-
130	401438.72	2218674.20	Картометрический метод	5.00	-
131	401380.33	2218680.43	Картометрический метод	5.00	-
132	401370.30	2218681.49	Картометрический метод	5.00	-
117	401316.18	2218687.27	Картометрический метод	5.00	-
133	401335.88	2218656.34	Картометрический метод	5.00	-
134	401329.35	2218589.54	Картометрический метод	5.00	-
135	401329.05	2218580.35	Картометрический метод	5.00	-
136	401418.58	2218573.44	Картометрический метод	5.00	-
137	401424.33	2218649.89	Картометрический метод	5.00	-
133	401335.88	2218656.34	Картометрический метод	5.00	-
138	401376.82	2218645.61	Картометрический метод	5.00	-
139	401376.08	2218632.89	Картометрический метод	5.00	-
140	401389.65	2218632.31	Картометрический метод	5.00	-
141	401390.37	2218645.04	Картометрический метод	5.00	-
138	401376.82	2218645.61	Картометрический метод	5.00	-

2. Сведения о характерных точках границ объекта

Обозначение характерных точек границ	Координаты, м		Метод определения координат характерной точки	Средняя квадратическая погрешность положения характерной точки (Mt), м	Описание обозначения точки на местности (при наличии)
	X	Y			
1	2	3	4	5	6
142	403729.04	2220954.57	Картометрический метод	5.00	-
143	403562.70	2220930.86	Картометрический метод	5.00	-
144	403646.74	2220802.56	Картометрический метод	5.00	-
145	403657.36	2220809.44	Картометрический метод	5.00	-
146	403661.08	2220810.92	Картометрический метод	5.00	-
147	403706.64	2220817.10	Картометрический метод	5.00	-
148	403762.07	2220824.62	Картометрический метод	5.00	-
149	403742.99	2220898.38	Картометрический метод	5.00	-
142	403729.04	2220954.57	Картометрический метод	5.00	-
150	401945.91	2220137.13	Картометрический метод	5.00	-
151	401942.38	2220131.43	Картометрический метод	5.00	-
152	401940.49	2220113.53	Картометрический метод	5.00	-
153	401940.28	2220109.01	Картометрический метод	5.00	-
154	401882.31	2220110.26	Картометрический метод	5.00	-
155	401878.23	2220116.35	Картометрический метод	5.00	-
156	401874.29	2220121.09	Картометрический метод	5.00	-
157	401854.25	2220104.42	Картометрический метод	5.00	-
158	401861.57	2220087.60	Картометрический метод	5.00	-
159	401861.09	2220065.94	Картометрический метод	5.00	-
160	401853.85	2220058.66	Картометрический метод	5.00	-
161	401853.44	2220058.25	Картометрический метод	5.00	-
162	401828.86	2220058.65	Картометрический метод	5.00	-
163	401826.99	2220054.12	Картометрический метод	5.00	-
164	401826.70	2220037.31	Картометрический метод	5.00	-
165	401820.88	2220028.35	Картометрический метод	5.00	-

2. Сведения о характерных точках границ объекта

Обозначение характерных точек границ	Координаты, м		Метод определения координат характерной точки	Средняя квадратическая погрешность положения характерной точки (Mt), м	Описание обозначения точки на местности (при наличии)
	X	Y			
1	2	3	4	5	6
166	401821.14	2220028.34	Картометрический метод	5.00	-
167	401821.09	2220027.72	Картометрический метод	5.00	-
168	401820.23	2220014.94	Картометрический метод	5.00	-
169	401819.80	2220000.67	Картометрический метод	5.00	-
170	401819.68	2219996.35	Картометрический метод	5.00	-
171	401819.94	2219989.37	Картометрический метод	5.00	-
172	401819.89	2219986.28	Картометрический метод	5.00	-
173	401841.42	2219984.75	Картометрический метод	5.00	-
174	401849.71	2219984.17	Картометрический метод	5.00	-
175	401921.35	2219979.11	Картометрический метод	5.00	-
176	401934.13	2219978.17	Картометрический метод	5.00	-
177	401967.70	2219975.80	Картометрический метод	5.00	-
178	401970.46	2220056.25	Картометрический метод	5.00	-
179	401970.46	2220056.29	Картометрический метод	5.00	-
180	401970.86	2220064.19	Картометрический метод	5.00	-
181	401970.86	2220064.20	Картометрический метод	5.00	-
182	401972.26	2220109.05	Картометрический метод	5.00	-
183	401971.62	2220112.68	Картометрический метод	5.00	-
184	401971.70	2220116.35	Картометрический метод	5.00	-
150	401945.91	2220137.13	Картометрический метод	5.00	-
185	401855.67	2220058.21	Картометрический метод	5.00	-
186	401855.34	2220029.95	Картометрический метод	5.00	-
187	401860.28	2220018.17	Картометрический метод	5.00	-
188	401901.52	2220016.71	Картометрический метод	5.00	-
189	401902.56	2220055.94	Картометрический метод	5.00	-

2. Сведения о характерных точках границ объекта

Обозначение характерных точек границ	Координаты, м		Метод определения координат характерной точки	Средняя квадратическая погрешность положения характерной точки (Mt), м	Описание обозначения точки на местности (при наличии)
	X	Y			
1	2	3	4	5	6
185	401855.67	2220058.21	Картометрический метод	5.00	-
190	402316.93	2220119.63	Картометрический метод	5.00	-
191	402260.33	2220116.98	Картометрический метод	5.00	-
192	402252.34	2220116.60	Картометрический метод	5.00	-
193	402193.49	2220113.84	Картометрический метод	5.00	-
194	402183.37	2220112.94	Картометрический метод	5.00	-
195	402184.15	2220094.71	Картометрический метод	5.00	-
196	402143.69	2220091.95	Картометрический метод	5.00	-
197	402140.47	2220094.56	Картометрический метод	5.00	-
198	402141.06	2220111.26	Картометрический метод	5.00	-
199	402132.39	2220110.97	Картометрический метод	5.00	-
200	402072.31	2220108.15	Картометрический метод	5.00	-
201	402073.08	2220075.81	Картометрический метод	5.00	-
202	402131.49	2220073.19	Картометрический метод	5.00	-
203	402127.52	2220032.58	Картометрический метод	5.00	-
204	402127.45	2220031.58	Картометрический метод	5.00	-
205	402126.37	2220025.45	Картометрический метод	5.00	-
206	402125.57	2220020.31	Картометрический метод	5.00	-
207	402132.30	2220020.76	Картометрический метод	5.00	-
208	402134.11	2220020.47	Картометрический метод	5.00	-
209	402139.12	2220019.87	Картометрический метод	5.00	-
210	402142.86	2220019.04	Картометрический метод	5.00	-
211	402145.59	2220018.43	Картометрический метод	5.00	-
212	402148.28	2220018.08	Картометрический метод	5.00	-
213	402167.06	2220015.51	Картометрический метод	5.00	-

2. Сведения о характерных точках границ объекта

Обозначение характерных точек границ	Координаты, м		Метод определения координат характерной точки	Средняя квадратическая погрешность положения характерной точки (Mt), м	Описание обозначения точки на местности (при наличии)
	X	Y			
1	2	3	4	5	6
214	402170.50	2220015.27	Картометрический метод	5.00	-
215	402172.73	2220015.09	Картометрический метод	5.00	-
216	402202.61	2220009.82	Картометрический метод	5.00	-
217	402204.62	2220021.60	Картометрический метод	5.00	-
218	402206.63	2220033.42	Картометрический метод	5.00	-
219	402267.05	2220031.66	Картометрический метод	5.00	-
220	402278.04	2220031.81	Картометрический метод	5.00	-
221	402302.43	2220086.85	Картометрический метод	5.00	-
190	402316.93	2220119.63	Картометрический метод	5.00	-
222	401173.12	2218703.21	Картометрический метод	5.00	-
223	401172.19	2218692.43	Картометрический метод	5.00	-
224	401183.14	2218670.10	Картометрический метод	5.00	-
225	401154.79	2218672.59	Картометрический метод	5.00	-
226	401150.21	2218667.17	Картометрический метод	5.00	-
227	401145.26	2218649.56	Картометрический метод	5.00	-
228	401143.61	2218636.13	Картометрический метод	5.00	-
229	401133.71	2218600.56	Картометрический метод	5.00	-
230	401131.73	2218593.74	Картометрический метод	5.00	-
231	401122.55	2218566.42	Картометрический метод	5.00	-
232	401172.62	2218561.29	Картометрический метод	5.00	-
233	401231.89	2218553.37	Картометрический метод	5.00	-
234	401279.07	2218550.19	Картометрический метод	5.00	-
235	401279.42	2218552.14	Картометрический метод	5.00	-
236	401281.50	2218596.95	Картометрический метод	5.00	-
237	401283.57	2218641.10	Картометрический метод	5.00	-

2. Сведения о характерных точках границ объекта

Обозначение характерных точек границ	Координаты, м		Метод определения координат характерной точки	Средняя квадратическая погрешность положения характерной точки (Mt), м	Описание обозначения точки на местности (при наличии)
	X	Y			
1	2	3	4	5	6
238	401257.20	2218644.55	Картометрический метод	5.00	-
239	401254.51	2218644.42	Картометрический метод	5.00	-
240	401253.14	2218633.77	Картометрический метод	5.00	-
241	401236.10	2218634.57	Картометрический метод	5.00	-
242	401234.56	2218617.50	Картометрический метод	5.00	-
243	401220.88	2218618.64	Картометрический метод	5.00	-
244	401225.80	2218671.00	Картометрический метод	5.00	-
245	401226.49	2218670.94	Картометрический метод	5.00	-
246	401228.72	2218697.41	Картометрический метод	5.00	-
247	401192.49	2218701.86	Картометрический метод	5.00	-
222	401173.12	2218703.21	Картометрический метод	5.00	-
248	403359.90	2220901.95	Картометрический метод	5.00	-
249	403196.81	2220878.66	Картометрический метод	5.00	-
250	403206.87	2220864.36	Картометрический метод	5.00	-
251	403210.56	2220858.19	Картометрический метод	5.00	-
252	403220.50	2220825.09	Картометрический метод	5.00	-
253	403225.20	2220808.57	Картометрический метод	5.00	-
254	403230.94	2220788.42	Картометрический метод	5.00	-
255	403244.05	2220777.65	Картометрический метод	5.00	-
256	403258.90	2220762.67	Картометрический метод	5.00	-
257	403282.94	2220738.43	Картометрический метод	5.00	-
258	403287.13	2220735.42	Картометрический метод	5.00	-
259	403290.83	2220732.73	Картометрический метод	5.00	-
260	403292.52	2220730.49	Картометрический метод	5.00	-
261	403298.40	2220711.37	Картометрический метод	5.00	-

2. Сведения о характерных точках границ объекта

Обозначение характерных точек границ	Координаты, м		Метод определения координат характерной точки	Средняя квадратическая погрешность положения характерной точки (Mt), м	Описание обозначения точки на местности (при наличии)
	X	Y			
1	2	3	4	5	6
248	403359.90	2220901.95	Картометрический метод	5.00	-
262	401534.03	2218975.04	Картометрический метод	5.00	-
263	401460.57	2218931.07	Картометрический метод	5.00	-
264	401555.18	2218796.53	Картометрический метод	5.00	-
265	401568.06	2218786.73	Картометрический метод	5.00	-
266	401601.48	2218786.11	Картометрический метод	5.00	-
267	401605.47	2218787.34	Картометрический метод	5.00	-
268	401612.82	2218792.24	Картометрический метод	5.00	-
269	401603.56	2218819.57	Картометрический метод	5.00	-
270	401578.34	2218881.80	Картометрический метод	5.00	-
271	401575.73	2218884.39	Картометрический метод	5.00	-
272	401570.75	2218887.62	Картометрический метод	5.00	-
273	401546.06	2218946.95	Картометрический метод	5.00	-
262	401534.03	2218975.04	Картометрический метод	5.00	-
274	401199.78	2218793.19	Картометрический метод	5.00	-
275	401199.87	2218793.19	Картометрический метод	5.00	-
276	401266.35	2218835.49	Картометрический метод	5.00	-
277	401278.59	2218840.99	Картометрический метод	5.00	-
278	401271.92	2218844.39	Картометрический метод	5.00	-
279	401239.05	2218894.89	Картометрический метод	5.00	-
280	401231.72	2218904.89	Картометрический метод	5.00	-
281	401222.37	2218899.57	Картометрический метод	5.00	-
282	401209.09	2218900.83	Картометрический метод	5.00	-
283	401192.11	2218891.35	Картометрический метод	5.00	-
284	401161.71	2218936.67	Картометрический метод	5.00	-

2. Сведения о характерных точках границ объекта

Обозначение характерных точек границ	Координаты, м		Метод определения координат характерной точки	Средняя квадратическая погрешность положения характерной точки (Mt), м	Описание обозначения точки на местности (при наличии)
	X	Y			
1	2	3	4	5	6
285	401111.89	2218898.51	Картометрический метод	5.00	-
286	401084.92	2218882.85	Картометрический метод	5.00	-
287	401103.22	2218851.34	Картометрический метод	5.00	-
288	401111.89	2218837.19	Картометрический метод	5.00	-
289	401115.96	2218830.53	Картометрический метод	5.00	-
290	401139.94	2218843.71	Картометрический метод	5.00	-
291	401149.38	2218850.03	Картометрический метод	5.00	-
292	401165.05	2218860.03	Картометрический метод	5.00	-
293	401180.54	2218834.23	Картометрический метод	5.00	-
294	401183.84	2218836.18	Картометрический метод	5.00	-
295	401192.84	2218821.08	Картометрический метод	5.00	-
296	401186.32	2218816.67	Картометрический метод	5.00	-
274	401199.78	2218793.19	Картометрический метод	5.00	-
297	402334.88	2220272.66	Картометрический метод	5.00	-
298	402332.02	2220268.35	Картометрический метод	5.00	-
299	402313.26	2220243.17	Картометрический метод	5.00	-
300	402298.17	2220218.51	Картометрический метод	5.00	-
301	402296.75	2220214.67	Картометрический метод	5.00	-
302	402215.66	2220198.20	Картометрический метод	5.00	-
303	402211.58	2220164.31	Картометрический метод	5.00	-
304	402211.56	2220163.43	Картометрический метод	5.00	-
305	402203.66	2220163.21	Картометрический метод	5.00	-
306	402196.22	2220155.07	Картометрический метод	5.00	-
307	402197.09	2220129.03	Картометрический метод	5.00	-
308	402236.29	2220130.88	Картометрический метод	5.00	-

2. Сведения о характерных точках границ объекта

Обозначение характерных точек границ	Координаты, м		Метод определения координат характерной точки	Средняя квадратическая погрешность положения характерной точки (Mt), м	Описание обозначения точки на местности (при наличии)
	X	Y			
1	2	3	4	5	6
309	402283.36	2220133.08	Картометрический метод	5.00	-
310	402291.39	2220133.47	Картометрический метод	5.00	-
311	402314.70	2220134.56	Картометрический метод	5.00	-
312	402330.22	2220173.30	Картометрический метод	5.00	-
313	402334.12	2220179.74	Картометрический метод	5.00	-
314	402348.38	2220210.08	Картометрический метод	5.00	-
315	402355.47	2220206.54	Картометрический метод	5.00	-
316	402377.15	2220255.52	Картометрический метод	5.00	-
317	402374.69	2220256.91	Картометрический метод	5.00	-
318	402366.98	2220253.28	Картометрический метод	5.00	-
319	402353.03	2220261.73	Картометрический метод	5.00	-
320	402350.23	2220264.56	Картометрический метод	5.00	-
321	402343.17	2220268.33	Картометрический метод	5.00	-
297	402334.88	2220272.66	Картометрический метод	5.00	-
322	401881.82	2219121.53	Картометрический метод	5.00	-
323	401866.23	2219077.65	Картометрический метод	5.00	-
324	401828.03	2219091.03	Картометрический метод	5.00	-
325	401826.31	2219091.62	Картометрический метод	5.00	-
326	401814.40	2219056.35	Картометрический метод	5.00	-
327	401795.37	2219062.52	Картометрический метод	5.00	-
328	401785.22	2219061.48	Картометрический метод	5.00	-
329	401769.33	2219052.19	Картометрический метод	5.00	-
330	401773.05	2219043.24	Картометрический метод	5.00	-
331	401771.03	2219041.09	Картометрический метод	5.00	-
332	401769.81	2219037.67	Картометрический метод	5.00	-

2. Сведения о характерных точках границ объекта

Обозначение характерных точек границ	Координаты, м		Метод определения координат характерной точки	Средняя квадратическая погрешность положения характерной точки (Mt), м	Описание обозначения точки на местности (при наличии)
	X	Y			
1	2	3	4	5	6
333	401774.30	2219029.15	Картометрический метод	5.00	-
334	401779.73	2219024.97	Картометрический метод	5.00	-
335	401781.73	2219021.31	Картометрический метод	5.00	-
336	401781.72	2219015.14	Картометрический метод	5.00	-
337	401797.11	2219011.32	Картометрический метод	5.00	-
338	401817.20	2219005.12	Картометрический метод	5.00	-
339	401837.44	2218998.88	Картометрический метод	5.00	-
340	401857.12	2218997.26	Картометрический метод	5.00	-
341	401868.18	2219000.34	Картометрический метод	5.00	-
342	401888.10	2218984.26	Картометрический метод	5.00	-
343	401890.59	2218990.55	Картометрический метод	5.00	-
344	401902.44	2219021.24	Картометрический метод	5.00	-
345	401903.26	2219022.26	Картометрический метод	5.00	-
346	401903.89	2219023.76	Картометрический метод	5.00	-
347	401922.73	2219083.89	Картометрический метод	5.00	-
348	401927.92	2219096.28	Картометрический метод	5.00	-
349	401891.85	2219109.16	Картометрический метод	5.00	-
350	401887.90	2219118.70	Картометрический метод	5.00	-
322	401881.82	2219121.53	Картометрический метод	5.00	-
351	401091.32	2218844.24	Картометрический метод	5.00	-
352	401065.15	2218831.12	Картометрический метод	5.00	-
353	401028.57	2218812.82	Картометрический метод	5.00	-
354	400978.62	2218788.22	Картометрический метод	5.00	-
355	400937.28	2218767.49	Картометрический метод	5.00	-
356	400934.18	2218765.09	Картометрический метод	5.00	-

2. Сведения о характерных точках границ объекта

Обозначение характерных точек границ	Координаты, м		Метод определения координат характерной точки	Средняя квадратическая погрешность положения характерной точки (Mt), м	Описание обозначения точки на местности (при наличии)
	X	Y			
1	2	3	4	5	6
357	400933.86	2218743.09	Картометрический метод	5.00	-
358	401043.29	2218735.92	Картометрический метод	5.00	-
359	401045.85	2218764.74	Картометрический метод	5.00	-
360	401083.70	2218761.37	Картометрический метод	5.00	-
361	401084.97	2218758.78	Картометрический метод	5.00	-
362	401125.29	2218778.81	Картометрический метод	5.00	-
351	401091.32	2218844.24	Картометрический метод	5.00	-
363	402225.12	2219830.36	Картометрический метод	5.00	-
364	402223.39	2219824.70	Картометрический метод	5.00	-
365	402216.71	2219816.25	Картометрический метод	5.00	-
366	402203.14	2219793.82	Картометрический метод	5.00	-
367	402199.37	2219784.97	Картометрический метод	5.00	-
368	402203.07	2219777.76	Картометрический метод	5.00	-
369	402201.69	2219773.24	Картометрический метод	5.00	-
370	402206.83	2219771.47	Картометрический метод	5.00	-
371	402213.55	2219760.63	Картометрический метод	5.00	-
372	402276.66	2219745.39	Картометрический метод	5.00	-
373	402285.80	2219742.83	Картометрический метод	5.00	-
374	402290.19	2219741.59	Картометрический метод	5.00	-
375	402341.34	2219730.34	Картометрический метод	5.00	-
376	402343.06	2219741.32	Картометрический метод	5.00	-
377	402351.30	2219804.45	Картометрический метод	5.00	-
378	402336.54	2219807.63	Картометрический метод	5.00	-
379	402301.88	2219815.02	Картометрический метод	5.00	-
380	402267.98	2219822.26	Картометрический метод	5.00	-

2. Сведения о характерных точках границ объекта

Обозначение характерных точек границ	Координаты, м		Метод определения координат характерной точки	Средняя квадратическая погрешность положения характерной точки (Mt), м	Описание обозначения точки на местности (при наличии)
	X	Y			
1	2	3	4	5	6
363	402225.12	2219830.36	Картометрический метод	5.00	-
381	401315.41	2219321.49	Картометрический метод	5.00	-
382	401288.77	2219268.91	Картометрический метод	5.00	-
383	401330.11	2219250.59	Картометрический метод	5.00	-
384	401350.48	2219242.32	Картометрический метод	5.00	-
385	401378.56	2219229.81	Картометрический метод	5.00	-
386	401426.31	2219220.04	Картометрический метод	5.00	-
387	401444.50	2219253.36	Картометрический метод	5.00	-
388	401443.67	2219271.06	Картометрический метод	5.00	-
389	401441.96	2219298.99	Картометрический метод	5.00	-
390	401434.78	2219302.67	Картометрический метод	5.00	-
391	401405.86	2219317.50	Картометрический метод	5.00	-
392	401396.36	2219295.80	Картометрический метод	5.00	-
393	401362.19	2219310.05	Картометрический метод	5.00	-
394	401359.74	2219303.55	Картометрический метод	5.00	-
381	401315.41	2219321.49	Картометрический метод	5.00	-
395	400647.95	2218292.32	Картометрический метод	5.00	-
396	400629.75	2218186.76	Картометрический метод	5.00	-
397	400628.20	2218179.17	Картометрический метод	5.00	-
398	400699.70	2218161.44	Картометрический метод	5.00	-
399	400711.08	2218204.59	Картометрический метод	5.00	-
400	400729.91	2218278.46	Картометрический метод	5.00	-
401	400703.95	2218288.53	Картометрический метод	5.00	-
395	400647.95	2218292.32	Картометрический метод	5.00	-
402	402515.01	2219813.42	Картометрический метод	5.00	-

2. Сведения о характерных точках границ объекта

Обозначение характерных точек границ	Координаты, м		Метод определения координат характерной точки	Средняя квадратическая погрешность положения характерной точки (Mt), м	Описание обозначения точки на местности (при наличии)
	X	Y			
1	2	3	4	5	6
403	402493.57	2219813.16	Картометрический метод	5.00	-
404	402490.61	2219709.96	Картометрический метод	5.00	-
405	402577.05	2219688.89	Картометрический метод	5.00	-
406	402584.22	2219692.69	Картометрический метод	5.00	-
407	402530.51	2219786.02	Картометрический метод	5.00	-
408	402526.39	2219784.11	Картометрический метод	5.00	-
402	402515.01	2219813.42	Картометрический метод	5.00	-
409	401301.98	2218843.44	Картометрический метод	5.00	-
410	401278.49	2218828.29	Картометрический метод	5.00	-
411	401244.81	2218806.88	Картометрический метод	5.00	-
412	401218.29	2218790.08	Картометрический метод	5.00	-
413	401218.15	2218790.04	Картометрический метод	5.00	-
414	401220.55	2218779.53	Картометрический метод	5.00	-
415	401220.72	2218777.74	Картометрический метод	5.00	-
416	401220.94	2218775.74	Картометрический метод	5.00	-
417	401224.87	2218776.02	Картометрический метод	5.00	-
418	401228.11	2218777.31	Картометрический метод	5.00	-
419	401241.35	2218782.69	Картометрический метод	5.00	-
420	401255.24	2218789.23	Картометрический метод	5.00	-
421	401260.88	2218792.91	Картометрический метод	5.00	-
422	401266.64	2218759.77	Картометрический метод	5.00	-
423	401271.57	2218755.56	Картометрический метод	5.00	-
424	401275.64	2218755.13	Картометрический метод	5.00	-
425	401275.68	2218749.96	Картометрический метод	5.00	-
426	401279.13	2218749.72	Картометрический метод	5.00	-

2. Сведения о характерных точках границ объекта

Обозначение характерных точек границ	Координаты, м		Метод определения координат характерной точки	Средняя квадратическая погрешность положения характерной точки (Mt), м	Описание обозначения точки на местности (при наличии)
	X	Y			
1	2	3	4	5	6
427	401317.70	2218746.36	Картометрический метод	5.00	-
428	401319.44	2218745.54	Картометрический метод	5.00	-
429	401319.52	2218745.61	Картометрический метод	5.00	-
430	401320.54	2218756.65	Картометрический метод	5.00	-
431	401326.37	2218755.97	Картометрический метод	5.00	-
432	401330.58	2218794.41	Картометрический метод	5.00	-
433	401329.46	2218805.02	Картометрический метод	5.00	-
434	401318.51	2218821.99	Картометрический метод	5.00	-
435	401306.16	2218840.86	Картометрический метод	5.00	-
409	401301.98	2218843.44	Картометрический метод	5.00	-
436	402167.70	2220188.46	Картометрический метод	5.00	-
437	402136.68	2220182.13	Картометрический метод	5.00	-
438	402115.99	2220177.96	Картометрический метод	5.00	-
439	402107.27	2220175.74	Картометрический метод	5.00	-
440	402061.86	2220164.09	Картометрический метод	5.00	-
441	402063.84	2220121.33	Картометрический метод	5.00	-
442	402081.54	2220121.61	Картометрический метод	5.00	-
443	402133.20	2220126.02	Картометрический метод	5.00	-
444	402178.68	2220128.33	Картометрический метод	5.00	-
445	402175.11	2220154.75	Картометрический метод	5.00	-
446	402169.69	2220154.67	Картометрический метод	5.00	-
436	402167.70	2220188.46	Картометрический метод	5.00	-
447	402064.72	2220107.79	Картометрический метод	5.00	-
448	402024.54	2220105.90	Картометрический метод	5.00	-
449	402018.32	2220105.46	Картометрический метод	5.00	-

2. Сведения о характерных точках границ объекта

Обозначение характерных точек границ	Координаты, м		Метод определения координат характерной точки	Средняя квадратическая погрешность положения характерной точки (Mt), м	Описание обозначения точки на местности (при наличии)
	X	Y			
1	2	3	4	5	6
450	402019.48	2220076.25	Картометрический метод	5.00	-
451	402017.44	2220076.30	Картометрический метод	5.00	-
452	402009.57	2220076.17	Картометрический метод	5.00	-
453	401996.54	2220070.55	Картометрический метод	5.00	-
454	401983.57	2220065.79	Картометрический метод	5.00	-
455	401982.58	2220035.20	Картометрический метод	5.00	-
456	401981.83	2220009.41	Картометрический метод	5.00	-
457	402011.97	2220008.72	Картометрический метод	5.00	-
458	402012.44	2220034.93	Картометрический метод	5.00	-
459	402018.95	2220034.87	Картометрический метод	5.00	-
460	402027.50	2220034.28	Картометрический метод	5.00	-
461	402027.14	2220043.83	Картометрический метод	5.00	-
462	402026.20	2220073.27	Картометрический метод	5.00	-
463	402029.56	2220074.17	Картометрический метод	5.00	-
464	402065.17	2220075.83	Картометрический метод	5.00	-
447	402064.72	2220107.79	Картометрический метод	5.00	-
465	400660.45	2218456.68	Картометрический метод	5.00	-
466	400658.52	2218456.11	Картометрический метод	5.00	-
467	400649.13	2218453.34	Картометрический метод	5.00	-
468	400646.94	2218452.57	Картометрический метод	5.00	-
469	400643.89	2218451.48	Картометрический метод	5.00	-
470	400640.60	2218449.89	Картометрический метод	5.00	-
471	400633.08	2218447.11	Картометрический метод	5.00	-
472	400630.61	2218452.94	Картометрический метод	5.00	-
473	400605.73	2218439.01	Картометрический метод	5.00	-

2. Сведения о характерных точках границ объекта

Обозначение характерных точек границ	Координаты, м		Метод определения координат характерной точки	Средняя квадратическая погрешность положения характерной точки (Mt), м	Описание обозначения точки на местности (при наличии)
	X	Y			
1	2	3	4	5	6
474	400606.38	2218435.61	Картометрический метод	5.00	-
475	400586.45	2218427.12	Картометрический метод	5.00	-
476	400587.22	2218425.06	Картометрический метод	5.00	-
477	400588.13	2218422.17	Картометрический метод	5.00	-
478	400577.57	2218417.35	Картометрический метод	5.00	-
479	400577.69	2218414.55	Картометрический метод	5.00	-
480	400580.52	2218401.73	Картометрический метод	5.00	-
481	400588.15	2218378.70	Картометрический метод	5.00	-
482	400589.33	2218378.71	Картометрический метод	5.00	-
483	400593.42	2218380.20	Картометрический метод	5.00	-
484	400607.44	2218384.78	Картометрический метод	5.00	-
485	400609.29	2218385.40	Картометрический метод	5.00	-
486	400641.28	2218396.65	Картометрический метод	5.00	-
487	400644.12	2218399.17	Картометрический метод	5.00	-
488	400645.98	2218400.84	Картометрический метод	5.00	-
465	400660.45	2218456.68	Картометрический метод	5.00	-
489	401335.92	2218734.29	Картометрический метод	5.00	-
490	401335.85	2218734.28	Картометрический метод	5.00	-
491	401333.90	2218709.16	Картометрический метод	5.00	-
492	401316.57	2218709.90	Картометрический метод	5.00	-
493	401316.63	2218709.68	Картометрический метод	5.00	-
494	401316.63	2218708.30	Картометрический метод	5.00	-
495	401378.00	2218704.79	Картометрический метод	5.00	-
496	401378.05	2218705.79	Картометрический метод	5.00	-
497	401379.59	2218730.97	Картометрический метод	5.00	-

2. Сведения о характерных точках границ объекта

Обозначение характерных точек границ	Координаты, м		Метод определения координат характерной точки	Средняя квадратическая погрешность положения характерной точки (Mt), м	Описание обозначения точки на местности (при наличии)
	X	Y			
1	2	3	4	5	6
489	401335.92	2218734.29	Картометрический метод	5.00	-
498	400947.43	2218718.22	Картометрический метод	5.00	-
499	400944.75	2218696.99	Картометрический метод	5.00	-
500	400935.12	2218659.17	Картометрический метод	5.00	-
501	400923.39	2218628.88	Картометрический метод	5.00	-
502	400918.35	2218616.89	Картометрический метод	5.00	-
503	400902.00	2218590.04	Картометрический метод	5.00	-
504	400891.98	2218590.03	Картометрический метод	5.00	-
505	400874.44	2218590.42	Картометрический метод	5.00	-
506	400866.99	2218590.58	Картометрический метод	5.00	-
507	400864.64	2218589.76	Картометрический метод	5.00	-
508	400859.66	2218589.68	Картометрический метод	5.00	-
509	400842.35	2218589.12	Картометрический метод	5.00	-
510	400840.55	2218573.58	Картометрический метод	5.00	-
511	400840.04	2218569.18	Картометрический метод	5.00	-
512	400833.42	2218561.04	Картометрический метод	5.00	-
513	400806.90	2218561.42	Картометрический метод	5.00	-
514	400807.54	2218570.82	Картометрический метод	5.00	-
515	400806.87	2218592.76	Картометрический метод	5.00	-
516	400755.67	2218594.68	Картометрический метод	5.00	-
517	400753.79	2218595.69	Картометрический метод	5.00	-
518	400743.22	2218610.97	Картометрический метод	5.00	-
519	400729.38	2218588.69	Картометрический метод	5.00	-
520	400723.94	2218586.57	Картометрический метод	5.00	-
521	400722.52	2218583.72	Картометрический метод	5.00	-

2. Сведения о характерных точках границ объекта

Обозначение характерных точек границ	Координаты, м		Метод определения координат характерной точки	Средняя квадратическая погрешность положения характерной точки (Mt), м	Описание обозначения точки на местности (при наличии)
	X	Y			
1	2	3	4	5	6
522	400715.79	2218570.24	Картометрический метод	5.00	-
523	400703.87	2218529.79	Картометрический метод	5.00	-
524	400688.60	2218467.28	Картометрический метод	5.00	-
525	400685.26	2218466.15	Картометрический метод	5.00	-
526	400679.41	2218435.23	Картометрический метод	5.00	-
527	400666.88	2218375.89	Картометрический метод	5.00	-
528	400659.50	2218342.26	Картометрический метод	5.00	-
529	400655.08	2218323.49	Картометрический метод	5.00	-
530	400658.84	2218327.84	Картометрический метод	5.00	-
531	400669.94	2218327.67	Картометрический метод	5.00	-
532	400689.53	2218333.88	Картометрический метод	5.00	-
533	400694.38	2218320.41	Картометрический метод	5.00	-
534	400920.36	2218305.77	Картометрический метод	5.00	-
535	400921.42	2218298.23	Картометрический метод	5.00	-
536	400943.19	2218296.85	Картометрический метод	5.00	-
537	400943.81	2218304.85	Картометрический метод	5.00	-
538	401121.28	2218295.97	Картометрический метод	5.00	-
539	401143.32	2218293.62	Картометрический метод	5.00	-
540	401143.21	2218295.85	Картометрический метод	5.00	-
541	401143.99	2218322.05	Картометрический метод	5.00	-
542	401145.38	2218375.81	Картометрический метод	5.00	-
543	401138.27	2218376.26	Картометрический метод	5.00	-
544	401139.17	2218395.01	Картометрический метод	5.00	-
545	401153.67	2218394.14	Картометрический метод	5.00	-
546	401154.13	2218401.30	Картометрический метод	5.00	-

2. Сведения о характерных точках границ объекта

Обозначение характерных точек границ	Координаты, м		Метод определения координат характерной точки	Средняя квадратическая погрешность положения характерной точки (Mt), м	Описание обозначения точки на местности (при наличии)
	X	Y			
1	2	3	4	5	6
547	401208.92	2218396.50	Картометрический метод	5.00	-
548	401212.12	2218396.39	Картометрический метод	5.00	-
549	401213.85	2218396.15	Картометрический метод	5.00	-
550	401266.53	2218392.65	Картометрический метод	5.00	-
551	401270.87	2218392.36	Картометрический метод	5.00	-
552	401268.88	2218315.28	Картометрический метод	5.00	-
553	401268.03	2218294.42	Картометрический метод	5.00	-
554	401268.00	2218286.63	Картометрический метод	5.00	-
555	401301.07	2218285.43	Картометрический метод	5.00	-
556	401301.28	2218281.15	Картометрический метод	5.00	-
557	401443.60	2218274.16	Картометрический метод	5.00	-
558	401443.56	2218270.09	Картометрический метод	5.00	-
559	401472.11	2218277.76	Картометрический метод	5.00	-
560	401478.38	2218280.80	Картометрический метод	5.00	-
561	401486.06	2218286.22	Картометрический метод	5.00	-
562	401506.51	2218303.70	Картометрический метод	5.00	-
563	401514.14	2218311.26	Картометрический метод	5.00	-
564	401526.95	2218328.33	Картометрический метод	5.00	-
565	401527.52	2218336.32	Картометрический метод	5.00	-
566	401542.13	2218335.62	Картометрический метод	5.00	-
567	401547.87	2218340.73	Картометрический метод	5.00	-
568	401548.59	2218355.70	Картометрический метод	5.00	-
569	401561.67	2218362.86	Картометрический метод	5.00	-
570	401562.01	2218364.53	Картометрический метод	5.00	-
571	401676.99	2218468.06	Картометрический метод	5.00	-

2. Сведения о характерных точках границ объекта

Обозначение характерных точек границ	Координаты, м		Метод определения координат характерной точки	Средняя квадратическая погрешность положения характерной точки (Mt), м	Описание обозначения точки на местности (при наличии)
	X	Y			
1	2	3	4	5	6
572	401690.74	2218485.01	Картометрический метод	5.00	-
573	401693.76	2218543.69	Картометрический метод	5.00	-
574	401698.04	2218553.19	Картометрический метод	5.00	-
575	401738.21	2218546.60	Картометрический метод	5.00	-
576	401743.08	2218552.66	Картометрический метод	5.00	-
577	401766.35	2218583.74	Картометрический метод	5.00	-
578	401770.04	2218588.65	Картометрический метод	5.00	-
579	401728.15	2218642.31	Картометрический метод	5.00	-
580	401734.46	2218647.10	Картометрический метод	5.00	-
581	401675.57	2218651.09	Картометрический метод	5.00	-
582	401671.94	2218597.01	Картометрический метод	5.00	-
583	401641.90	2218599.22	Картометрический метод	5.00	-
584	401637.84	2218538.34	Картометрический метод	5.00	-
585	401637.22	2218528.96	Картометрический метод	5.00	-
586	401634.03	2218484.00	Картометрический метод	5.00	-
587	401622.38	2218484.16	Картометрический метод	5.00	-
588	401621.50	2218484.23	Картометрический метод	5.00	-
589	401619.47	2218478.12	Картометрический метод	5.00	-
590	401605.23	2218458.05	Картометрический метод	5.00	-
591	401596.35	2218449.78	Картометрический метод	5.00	-
592	401601.26	2218443.96	Картометрический метод	5.00	-
593	401560.74	2218407.73	Картометрический метод	5.00	-
594	401554.16	2218405.89	Картометрический метод	5.00	-
595	401546.01	2218406.72	Картометрический метод	5.00	-
596	401526.07	2218407.69	Картометрический метод	5.00	-

2. Сведения о характерных точках границ объекта

Обозначение характерных точек границ	Координаты, м		Метод определения координат характерной точки	Средняя квадратическая погрешность положения характерной точки (Mt), м	Описание обозначения точки на местности (при наличии)
	X	Y			
1	2	3	4	5	6
597	401526.18	2218418.52	Картометрический метод	5.00	-
598	401521.87	2218419.12	Картометрический метод	5.00	-
599	401506.76	2218420.40	Картометрический метод	5.00	-
600	401479.48	2218422.72	Картометрический метод	5.00	-
601	401478.37	2218422.83	Картометрический метод	5.00	-
602	401476.51	2218422.62	Картометрический метод	5.00	-
603	401474.74	2218423.62	Картометрический метод	5.00	-
604	401475.04	2218437.00	Картометрический метод	5.00	-
605	401445.75	2218439.45	Картометрический метод	5.00	-
606	401434.69	2218468.41	Картометрический метод	5.00	-
607	401413.53	2218471.94	Картометрический метод	5.00	-
608	401410.76	2218482.51	Картометрический метод	5.00	-
609	401398.72	2218484.55	Картометрический метод	5.00	-
610	401400.32	2218514.63	Картометрический метод	5.00	-
611	401400.91	2218527.56	Картометрический метод	5.00	-
612	401331.65	2218535.60	Картометрический метод	5.00	-
613	401296.27	2218539.02	Картометрический метод	5.00	-
614	401278.71	2218537.15	Картометрический метод	5.00	-
615	401241.20	2218540.34	Картометрический метод	5.00	-
616	401233.75	2218539.89	Картометрический метод	5.00	-
617	401225.25	2218446.28	Картометрический метод	5.00	-
618	401161.32	2218451.96	Картометрический метод	5.00	-
619	401164.94	2218526.11	Картометрический метод	5.00	-
620	401164.99	2218526.69	Картометрический метод	5.00	-
621	401162.83	2218526.56	Картометрический метод	5.00	-

2. Сведения о характерных точках границ объекта

Обозначение характерных точек границ	Координаты, м		Метод определения координат характерной точки	Средняя квадратическая погрешность положения характерной точки (Mt), м	Описание обозначения точки на местности (при наличии)
	X	Y			
1	2	3	4	5	6
622	401133.45	2218529.54	Картометрический метод	5.00	-
623	401127.79	2218462.73	Картометрический метод	5.00	-
624	401104.85	2218464.42	Картометрический метод	5.00	-
625	401104.15	2218453.73	Картометрический метод	5.00	-
626	401102.15	2218414.29	Картометрический метод	5.00	-
627	401094.29	2218415.78	Картометрический метод	5.00	-
628	401067.60	2218422.20	Картометрический метод	5.00	-
629	401063.79	2218406.66	Картометрический метод	5.00	-
630	401059.83	2218391.73	Картометрический метод	5.00	-
631	401059.24	2218386.60	Картометрический метод	5.00	-
632	401016.01	2218389.05	Картометрический метод	5.00	-
633	401012.51	2218389.88	Картометрический метод	5.00	-
634	401003.59	2218393.81	Картометрический метод	5.00	-
635	400995.03	2218394.52	Картометрический метод	5.00	-
636	400948.20	2218396.78	Картометрический метод	5.00	-
637	400946.69	2218371.04	Картометрический метод	5.00	-
638	400935.57	2218371.11	Картометрический метод	5.00	-
639	400894.57	2218374.26	Картометрический метод	5.00	-
640	400902.46	2218547.39	Картометрический метод	5.00	-
641	400912.66	2218546.56	Картометрический метод	5.00	-
642	400914.37	2218577.86	Картометрический метод	5.00	-
643	401009.21	2218567.89	Картометрический метод	5.00	-
644	401005.16	2218539.04	Картометрический метод	5.00	-
645	401038.70	2218570.61	Картометрический метод	5.00	-
646	401074.39	2218560.32	Картометрический метод	5.00	-

2. Сведения о характерных точках границ объекта

Обозначение характерных точек границ	Координаты, м		Метод определения координат характерной точки	Средняя квадратическая погрешность положения характерной точки (Mt), м	Описание обозначения точки на местности (при наличии)
	X	Y			
1	2	3	4	5	6
647	401074.94	2218562.24	Картометрический метод	5.00	-
648	401094.29	2218629.34	Картометрический метод	5.00	-
649	401056.71	2218640.59	Картометрический метод	5.00	-
650	401050.74	2218616.58	Картометрический метод	5.00	-
651	401042.73	2218608.55	Картометрический метод	5.00	-
652	401019.04	2218610.65	Картометрический метод	5.00	-
653	401008.76	2218611.51	Картометрический метод	5.00	-
654	401015.59	2218674.02	Картометрический метод	5.00	-
655	401059.03	2218670.04	Картометрический метод	5.00	-
656	401062.33	2218707.87	Картометрический метод	5.00	-
657	401055.35	2218708.50	Картометрический метод	5.00	-
658	400957.21	2218717.55	Картометрический метод	5.00	-
498	400947.43	2218718.22	Картометрический метод	5.00	-
659	400754.78	2218486.79	Картометрический метод	5.00	-
660	400750.66	2218441.13	Картометрический метод	5.00	-
661	400861.34	2218435.30	Картометрический метод	5.00	-
662	400863.55	2218481.41	Картометрический метод	5.00	-
659	400754.78	2218486.79	Картометрический метод	5.00	-
663	400952.43	2218370.17	Картометрический метод	5.00	-
664	400949.23	2218369.87	Картометрический метод	5.00	-
665	400948.49	2218345.20	Картометрический метод	5.00	-
666	400954.63	2218339.99	Картометрический метод	5.00	-
667	400987.58	2218339.53	Картометрический метод	5.00	-
668	401010.12	2218337.69	Картометрический метод	5.00	-
669	401052.20	2218334.54	Картометрический метод	5.00	-

2. Сведения о характерных точках границ объекта

Обозначение характерных точек границ	Координаты, м		Метод определения координат характерной точки	Средняя квадратическая погрешность положения характерной точки (Mt), м	Описание обозначения точки на местности (при наличии)
	X	Y			
1	2	3	4	5	6
670	401083.01	2218333.01	Картометрический метод	5.00	-
671	401086.38	2218336.07	Картометрический метод	5.00	-
672	401087.11	2218355.42	Картометрический метод	5.00	-
673	401012.84	2218359.40	Картометрический метод	5.00	-
674	401012.75	2218365.98	Картометрический метод	5.00	-
663	400952.43	2218370.17	Картометрический метод	5.00	-
675	400735.44	2218402.76	Картометрический метод	5.00	-
676	400733.49	2218358.17	Картометрический метод	5.00	-
677	400774.42	2218355.26	Картометрический метод	5.00	-
678	400783.61	2218361.85	Картометрический метод	5.00	-
679	400806.46	2218360.31	Картометрический метод	5.00	-
680	400812.58	2218366.59	Картометрический метод	5.00	-
681	400811.94	2218392.33	Картометрический метод	5.00	-
682	400805.35	2218400.14	Картометрический метод	5.00	-
675	400735.44	2218402.76	Картометрический метод	5.00	-
683	400788.05	2218587.79	Картометрический метод	5.00	-
684	400784.06	2218587.18	Картометрический метод	5.00	-
685	400781.31	2218585.80	Картометрический метод	5.00	-
686	400775.64	2218583.96	Картометрический метод	5.00	-
687	400766.59	2218584.73	Картометрический метод	5.00	-
688	400763.74	2218521.30	Картометрический метод	5.00	-
689	400818.62	2218519.15	Картометрический метод	5.00	-
690	400821.50	2218552.55	Картометрический метод	5.00	-
691	400809.85	2218554.24	Картометрический метод	5.00	-
692	400805.71	2218555.31	Картометрический метод	5.00	-

2. Сведения о характерных точках границ объекта

Обозначение характерных точек границ	Координаты, м		Метод определения координат характерной точки	Средняя квадратическая погрешность положения характерной точки (Mt), м	Описание обозначения точки на местности (при наличии)
	X	Y			
1	2	3	4	5	6
693	400802.64	2218557.46	Картометрический метод	5.00	-
694	400800.64	2218559.60	Картометрический метод	5.00	-
695	400801.08	2218583.04	Картометрический метод	5.00	-
696	400798.32	2218587.03	Картометрический метод	5.00	-
683	400788.05	2218587.79	Картометрический метод	5.00	-
697	401462.78	2218167.00	Картометрический метод	5.00	-
698	401466.24	2217978.75	Картометрический метод	5.00	-
699	401563.08	2218014.40	Картометрический метод	5.00	-
700	401603.97	2218027.37	Картометрический метод	5.00	-
701	401645.55	2218036.88	Картометрический метод	5.00	-
702	401644.71	2218041.09	Картометрический метод	5.00	-
703	401724.50	2218127.10	Картометрический метод	5.00	-
704	401740.33	2218145.69	Картометрический метод	5.00	-
705	401747.72	2218154.38	Картометрический метод	5.00	-
706	401792.36	2218199.15	Картометрический метод	5.00	-
707	401823.44	2218230.32	Картометрический метод	5.00	-
708	401836.25	2218239.87	Картометрический метод	5.00	-
709	401876.59	2218283.91	Картометрический метод	5.00	-
710	401937.30	2218350.25	Картометрический метод	5.00	-
711	401965.31	2218380.83	Картометрический метод	5.00	-
712	401871.02	2218455.89	Картометрический метод	5.00	-
713	402024.01	2218606.26	Картометрический метод	5.00	-
714	401978.11	2218619.70	Картометрический метод	5.00	-
715	401932.45	2218629.17	Картометрический метод	5.00	-
716	401882.88	2218638.02	Картометрический метод	5.00	-

2. Сведения о характерных точках границ объекта

Обозначение характерных точек границ	Координаты, м		Метод определения координат характерной точки	Средняя квадратическая погрешность положения характерной точки (Mt), м	Описание обозначения точки на местности (при наличии)
	X	Y			
1	2	3	4	5	6
717	401851.57	2218643.02	Картометрический метод	5.00	-
718	401838.76	2218645.07	Картометрический метод	5.00	-
719	401826.18	2218631.66	Картометрический метод	5.00	-
720	401759.54	2218544.63	Картометрический метод	5.00	-
721	401698.35	2218465.24	Картометрический метод	5.00	-
722	401686.54	2218449.94	Картометрический метод	5.00	-
723	401634.88	2218402.09	Картометрический метод	5.00	-
724	401617.66	2218386.25	Картометрический метод	5.00	-
725	401575.28	2218347.22	Картометрический метод	5.00	-
726	401579.66	2218342.35	Картометрический метод	5.00	-
727	401568.01	2218332.12	Картометрический метод	5.00	-
728	401563.65	2218336.61	Картометрический метод	5.00	-
729	401497.28	2218276.45	Картометрический метод	5.00	-
730	401479.17	2218264.60	Картометрический метод	5.00	-
731	401464.49	2218259.50	Картометрический метод	5.00	-
732	401461.46	2218258.80	Картометрический метод	5.00	-
733	401461.56	2218251.88	Картометрический метод	5.00	-
697	401462.78	2218167.00	Картометрический метод	5.00	-
734	401203.77	2218111.54	Картометрический метод	5.00	-
735	401202.11	2218118.77	Картометрический метод	5.00	-
736	401203.62	2218146.82	Картометрический метод	5.00	-
737	401199.20	2218158.29	Картометрический метод	5.00	-
738	401202.12	2218217.67	Картометрический метод	5.00	-
739	401301.28	2218212.15	Картометрический метод	5.00	-
740	401327.48	2218210.68	Картометрический метод	5.00	-

2. Сведения о характерных точках границ объекта

Обозначение характерных точек границ	Координаты, м		Метод определения координат характерной точки	Средняя квадратическая погрешность положения характерной точки (Mt), м	Описание обозначения точки на местности (при наличии)
	X	Y			
1	2	3	4	5	6
741	401342.29	2218158.92	Картометрический метод	5.00	-
742	401386.23	2218159.52	Картометрический метод	5.00	-
743	401385.31	2218250.21	Картометрический метод	5.00	-
744	401342.53	2218252.73	Картометрический метод	5.00	-
745	401327.62	2218252.17	Картометрический метод	5.00	-
746	401203.54	2218260.13	Картометрический метод	5.00	-
747	401126.54	2218264.25	Картометрический метод	5.00	-
748	401045.46	2218272.17	Картометрический метод	5.00	-
749	401041.35	2218255.30	Картометрический метод	5.00	-
750	401034.90	2218149.03	Картометрический метод	5.00	-
751	401042.17	2218108.58	Картометрический метод	5.00	-
752	401087.28	2218114.77	Картометрический метод	5.00	-
753	401153.51	2218112.93	Картометрический метод	5.00	-
734	401203.77	2218111.54	Картометрический метод	5.00	-
754	401167.47	2217868.39	Картометрический метод	5.00	-
755	401364.96	2217941.34	Картометрический метод	5.00	-
756	401351.49	2217986.80	Картометрический метод	5.00	-
757	401154.11	2217914.35	Картометрический метод	5.00	-
754	401167.47	2217868.39	Картометрический метод	5.00	-

3. Сведения о характерных точках части (частей) границы объекта

Обозначение характерных точек части границы	Координаты, м		Метод определения координат характерной точки	Средняя квадратическая погрешность положения характерной точки (Mt), м	Описание обозначения точки на местности (при наличии)
	X	Y			
1	2	3	4	5	6
-	-	-	-	-	-

Раздел 3

Сведения о местоположении измененных (уточненных) границ объекта

1. Система координат -

2. Сведения о характерных точках границ объекта

Обозначение характерных точек границ	Существующие координаты, м		Измененные (уточненные) координаты, м		Метод определения координат характерной точки	Средняя квадратическая погрешность положения характерной точки (Mt), м	Описание обозначения точки на местности (при наличии)
	X	Y	X	Y			
1	2	3	4	5	6	7	8
-	-	-	-	-	-	-	

3. Сведения о характерных точках части (частей) границы объекта

Обозначение характерных точек части границы	Существующие координаты, м		Измененные (уточненные) координаты, м		Метод определения координат характерной точки	Средняя квадратическая погрешность положения характерной точки (Mt), м	Описание обозначения точки на местности (при наличии)
	X	Y	X	Y			
1	2	3	4	5	6	7	8
-	-	-	-	-	-	-	

Раздел 4

План границ объекта

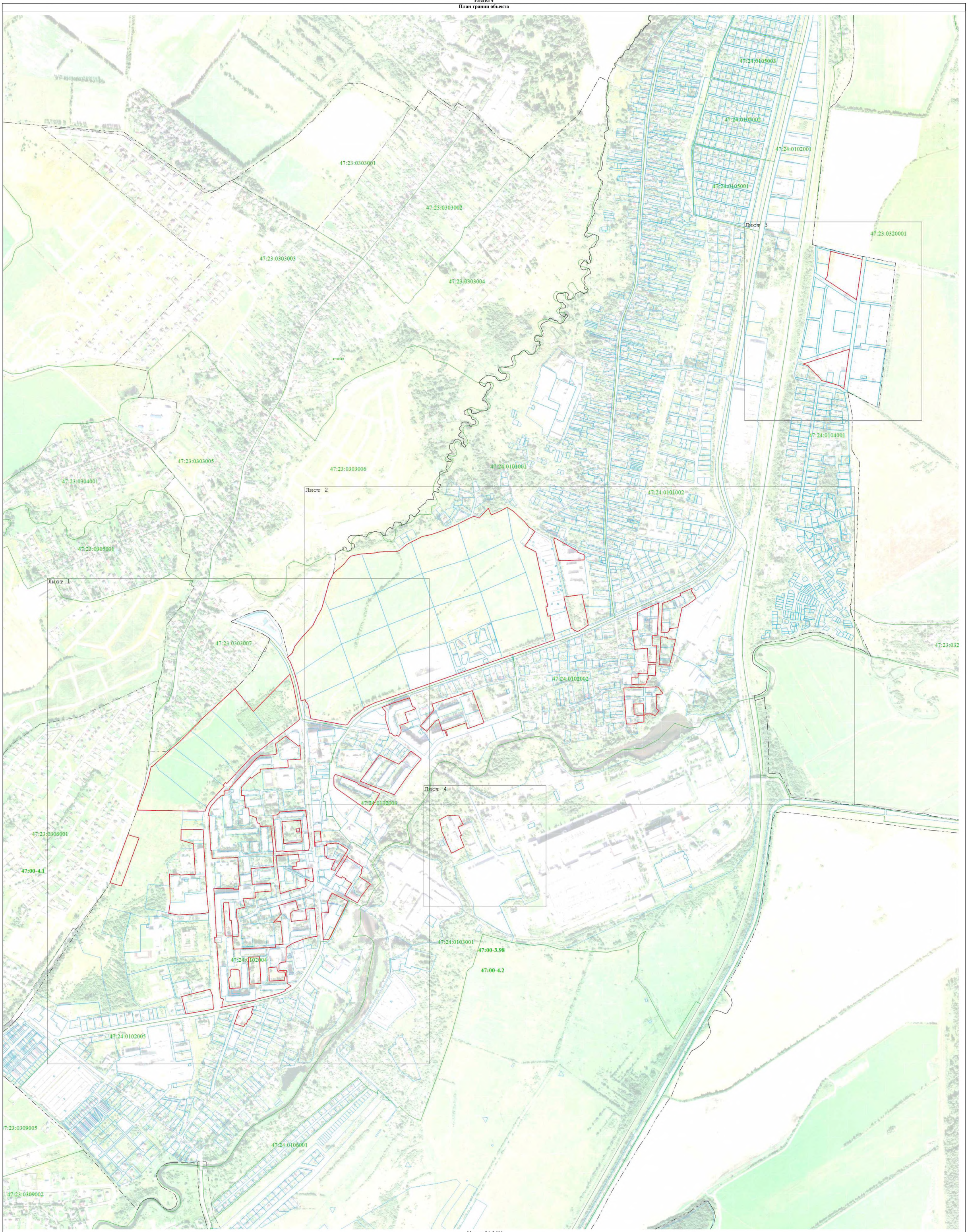

Масштаб 1:5 000

Используемые условные знаки и обозначения:

- Граница объекта
- Характерная точка границы объекта работ
- Граница муниципального образования, сведения о которой внесены в ЕГРН
- Граница населённого пункта, сведения о которой внесены в ЕГРН
- Граница кадастрового квартала
- Граница земельного участка, сведения о которой внесены в ЕГРН

47:00-4.2 - Номер границы муниципального образования, населённого пункта, сведения о которой внесены в ЕГРН

47:24:0101002 - Номер кадастрового квартала

:1 - Номер земельного участка, сведения о границах которого внесены в ЕГРН

Подпись _____ Дата « 6 » сентября 20 23 г.

Место для оттиска печати (при наличии) лица, составившего описание местоположения границ объекта

Раздел 4

План границ объекта

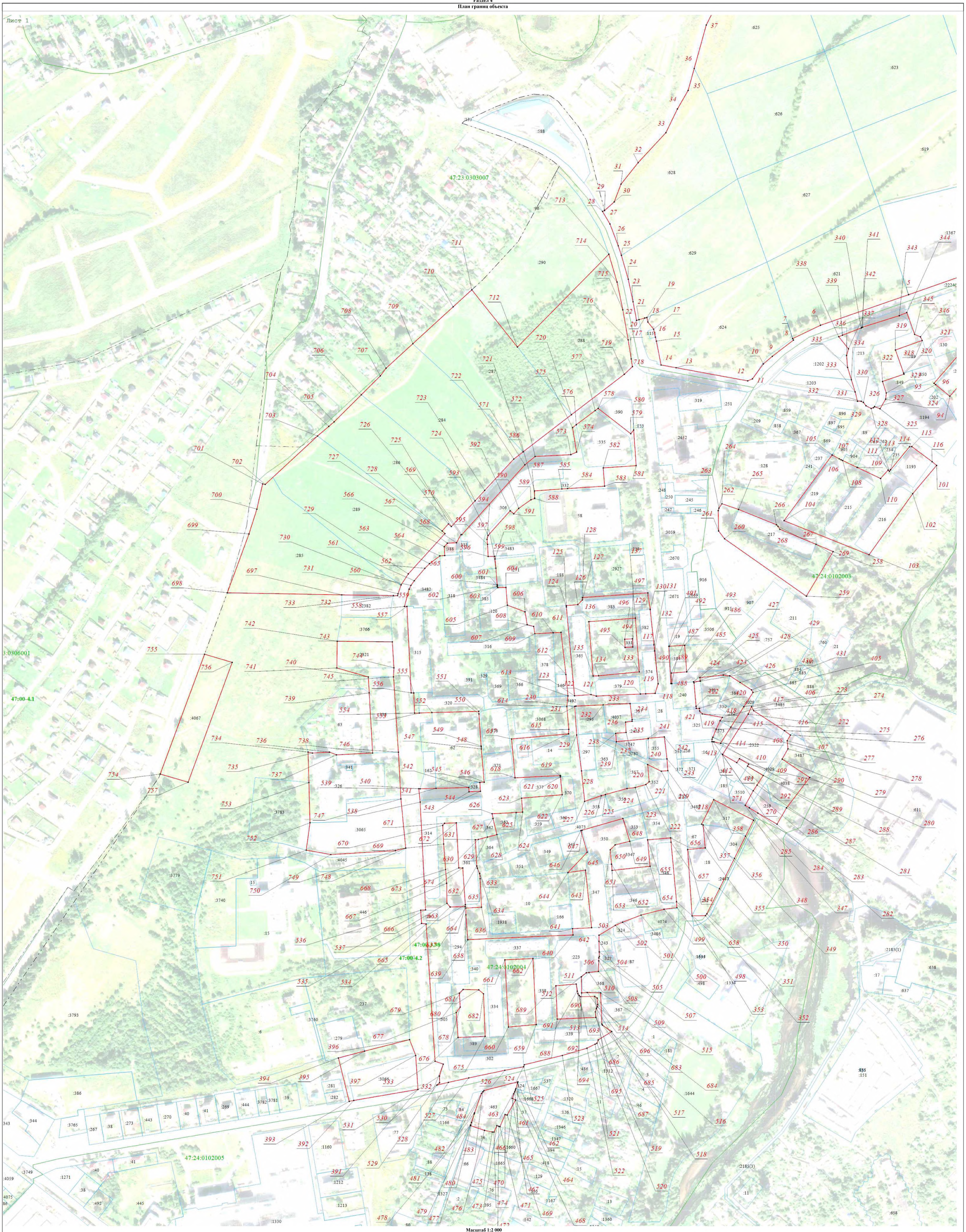

Масштаб 1:2 000

Используемые условные знаки и обозначения:

- Граница объекта
- Характерная точка границы объекта работ
- Граница муниципального образования, сведения о которой внесены в ЕГРН
- Граница населённого пункта, сведения о которой внесены в ЕГРН
- Граница кадастрового квартала
- Граница земельного участка, сведения о которой внесены в ЕГРН
- 47:00-4.2 - Номер границы муниципального образования, населённого пункта, сведения о которой внесены в ЕГРН
- 47:24:0101002 - Номер кадастрового квартала
- :1 - Номер земельного участка, сведения о границах которого внесены в ЕГРН

Подпись _____ Дата « 6 » сентября 20 23 г.

Место для оттиска печати (при наличии) лица, составившего описание местоположения границ объекта

Раздел 4

План границ объекта

Лист 2

Масштаб 1:2 000

Используемые условные знаки и обозначения:

- Граница объекта
- 1 - Характерная точка границы объекта работ
- Граница муниципального образования, сведения о которой внесены в ЕГРН
- Граница населённого пункта, сведения о которой внесены в ЕГРН
- Граница кадастрового квартала
- Граница земельного участка, сведения о которой внесены в ЕГРН
- 47:00-4.2 - Номер границы муниципального образования, населённого пункта, сведения о которой внесены в ЕГРН
- 47:24:0101002 - Номер кадастрового квартала
- :1 - Номер земельного участка, сведения о границах которого внесены в ЕГРН

Подпись _____ Дата « 6 » сентября 20 23 г.

Место для оттиска печати (при наличии) лица, составившего описание местоположения границ объекта

Раздел 4

План границ объекта

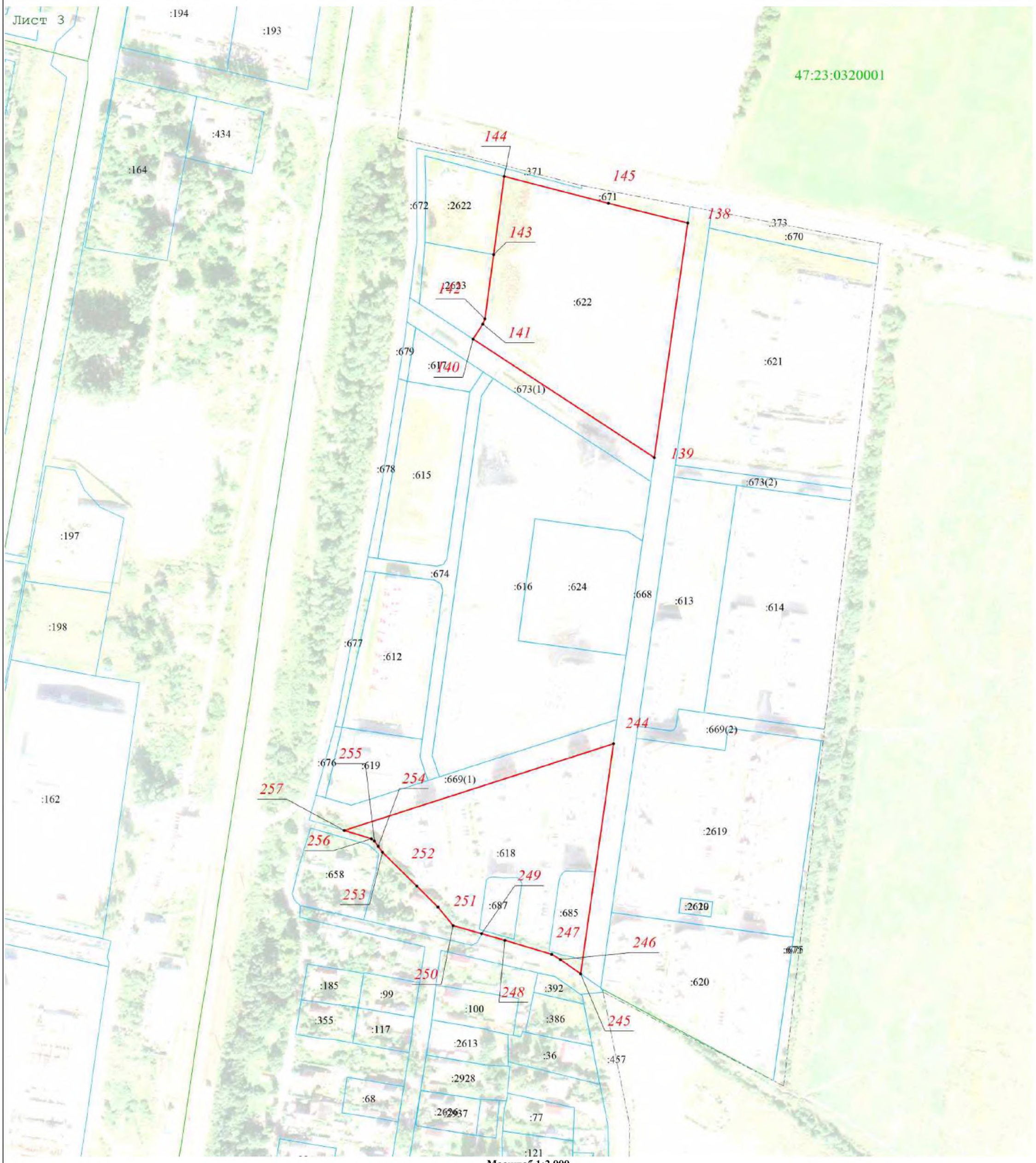

Масштаб 1:2 000

Используемые условные знаки и обозначения:

- Граница объекта
- *1* - Характерная точка границы объекта работ
- Граница муниципального образования, сведения о которой внесены в ЕГРН
- Граница населённого пункта, сведения о которой внесены в ЕГРН
- Граница кадастрового квартала
- Граница земельного участка, сведения о которой внесены в ЕГРН
- **47:00-4.2** - Номер границы муниципального образования, населённого пункта, сведения о которой внесены в ЕГРН
- 47:24:0101002 - Номер кадастрового квартала
- :1 - Номер земельного участка, сведения о границах которого внесены в ЕГРН

Подпись _____ Дата « 6 » сентября 20 23 г.

Место для оттиска печати (при наличии) лица, составившего описание местоположения границ объекта

Раздел 4

План границ объекта

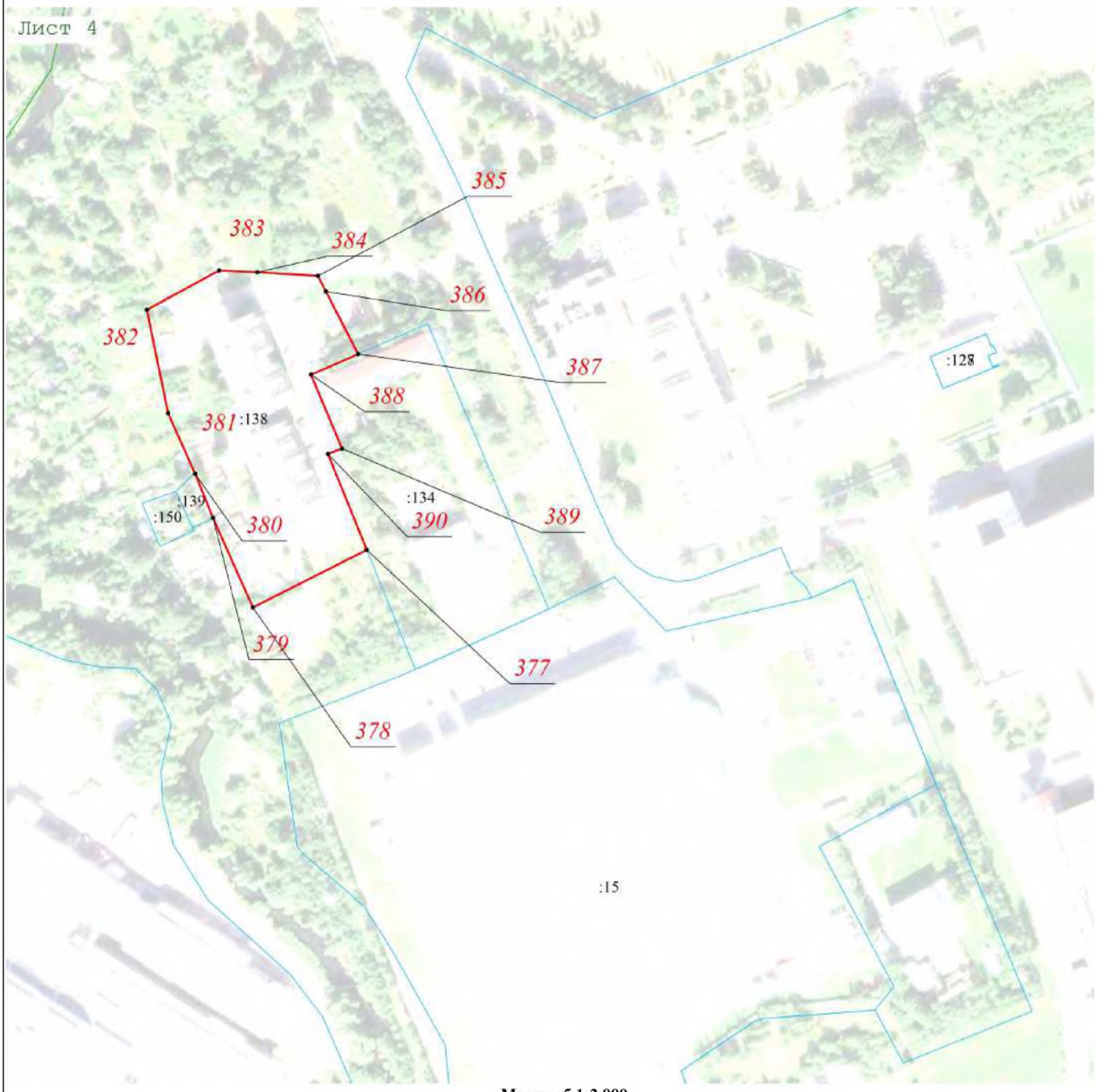

Масштаб 1:2 000

Используемые условные знаки и обозначения:

- Граница объекта

• 1 - Характерная точка границы объекта работ

- Граница муниципального образования, сведения о которой внесены в ЕГРН

- Граница населённого пункта, сведения о которой внесены в ЕГРН

- Граница кадастрового квартала

- Граница земельного участка, сведения о которой внесены в ЕГРН

47:00-4.2 - Номер границы муниципального образования, населённого пункта, сведения о которой внесены в ЕГРН

47:24:0101002 - Номер кадастрового квартала

:1 - Номер земельного участка, сведения о границах которого внесены в ЕГРН

Подпись _____ Дата « 6 » сентября 20 23 г.

Место для оттиска печати (при наличии) лица, составившего описание местоположения границ объекта

ТЕКСТОВОЕ ОПИСАНИЕ местоположения границ населенных пунктов, территориальных зон		
Прохождение границы		Описание прохождения границы
от точки	до точки	
1	2	3
1	2	-
2	3	-
3	4	-
4	5	-
5	6	-
6	7	-
7	8	-
8	9	-
9	10	-
10	11	-
11	12	-
12	13	-
13	14	-
14	15	-
15	16	-
16	17	-
17	18	-
18	19	-
19	20	-
20	21	-
21	22	-
22	23	-
23	24	-
24	25	-
25	26	-
26	27	-
27	28	-
28	29	-
29	30	-
30	31	-
31	32	-
32	33	-
33	34	-
34	35	-
35	36	-
36	37	-
37	38	-

ТЕКСТОВОЕ ОПИСАНИЕ местоположения границ населенных пунктов, территориальных зон		
Прохождение границы		Описание прохождения границы
от точки	до точки	
1	2	3
38	39	-
39	40	-
40	41	-
41	42	-
42	43	-
43	44	-
44	45	-
45	46	-
46	47	-
47	48	-
48	49	-
49	50	-
50	51	-
51	52	-
52	53	-
53	54	-
54	55	-
55	56	-
56	57	-
57	58	-
58	59	-
59	60	-
60	61	-
61	62	-
62	63	-
63	64	-
64	65	-
65	66	-
66	67	-
67	68	-
68	69	-
69	70	-
70	71	-
71	72	-
72	73	-
73	74	-
74	75	-

ТЕКСТОВОЕ ОПИСАНИЕ местоположения границ населенных пунктов, территориальных зон		
Прохождение границы		Описание прохождения границы
от точки	до точки	
1	2	3
75	76	-
76	77	-
77	78	-
78	79	-
79	80	-
80	81	-
81	82	-
82	1	-
83	84	-
84	85	-
85	86	-
86	87	-
87	88	-
88	89	-
89	90	-
90	91	-
91	92	-
92	93	-
93	94	-
94	95	-
95	96	-
96	97	-
97	98	-
98	99	-
99	100	-
100	83	-
101	102	-
102	103	-
103	104	-
104	105	-
105	106	-
106	107	-
107	108	-
108	109	-
109	110	-
110	111	-
111	112	-

ТЕКСТОВОЕ ОПИСАНИЕ местоположения границ населенных пунктов, территориальных зон		
Прохождение границы		Описание прохождения границы
от точки	до точки	
1	2	3
112	113	-
113	114	-
114	115	-
115	116	-
116	101	-
117	118	-
118	119	-
119	120	-
120	121	-
121	122	-
122	123	-
123	124	-
124	125	-
125	126	-
126	127	-
127	128	-
128	129	-
129	130	-
130	131	-
131	132	-
132	117	-
133	134	-
134	135	-
135	136	-
136	137	-
137	133	-
138	139	-
139	140	-
140	141	-
141	138	-
142	143	-
143	144	-
144	145	-
145	146	-
146	147	-
147	148	-
148	149	-

ТЕКСТОВОЕ ОПИСАНИЕ местоположения границ населенных пунктов, территориальных зон		
Прохождение границы		Описание прохождения границы
от точки	до точки	
1	2	3
149	142	-
150	151	-
151	152	-
152	153	-
153	154	-
154	155	-
155	156	-
156	157	-
157	158	-
158	159	-
159	160	-
160	161	-
161	162	-
162	163	-
163	164	-
164	165	-
165	166	-
166	167	-
167	168	-
168	169	-
169	170	-
170	171	-
171	172	-
172	173	-
173	174	-
174	175	-
175	176	-
176	177	-
177	178	-
178	179	-
179	180	-
180	181	-
181	182	-
182	183	-
183	184	-
184	150	-
185	186	-

ТЕКСТОВОЕ ОПИСАНИЕ
местоположения границ населенных пунктов, территориальных зон

Прохождение границы		Описание прохождения границы
от точки	до точки	
1	2	3
186	187	-
187	188	-
188	189	-
189	185	-
190	191	-
191	192	-
192	193	-
193	194	-
194	195	-
195	196	-
196	197	-
197	198	-
198	199	-
199	200	-
200	201	-
201	202	-
202	203	-
203	204	-
204	205	-
205	206	-
206	207	-
207	208	-
208	209	-
209	210	-
210	211	-
211	212	-
212	213	-
213	214	-
214	215	-
215	216	-
216	217	-
217	218	-
218	219	-
219	220	-
220	221	-
221	190	-
222	223	-

ТЕКСТОВОЕ ОПИСАНИЕ местоположения границ населенных пунктов, территориальных зон		
Прохождение границы		Описание прохождения границы
от точки	до точки	
1	2	3
223	224	-
224	225	-
225	226	-
226	227	-
227	228	-
228	229	-
229	230	-
230	231	-
231	232	-
232	233	-
233	234	-
234	235	-
235	236	-
236	237	-
237	238	-
238	239	-
239	240	-
240	241	-
241	242	-
242	243	-
243	244	-
244	245	-
245	246	-
246	247	-
247	222	-
248	249	-
249	250	-
250	251	-
251	252	-
252	253	-
253	254	-
254	255	-
255	256	-
256	257	-
257	258	-
258	259	-
259	260	-

ТЕКСТОВОЕ ОПИСАНИЕ
местоположения границ населенных пунктов, территориальных зон

Прохождение границы		Описание прохождения границы
от точки	до точки	
1	2	3
260	261	-
261	248	-
262	263	-
263	264	-
264	265	-
265	266	-
266	267	-
267	268	-
268	269	-
269	270	-
270	271	-
271	272	-
272	273	-
273	262	-
274	275	-
275	276	-
276	277	-
277	278	-
278	279	-
279	280	-
280	281	-
281	282	-
282	283	-
283	284	-
284	285	-
285	286	-
286	287	-
287	288	-
288	289	-
289	290	-
290	291	-
291	292	-
292	293	-
293	294	-
294	295	-
295	296	-
296	274	-

ТЕКСТОВОЕ ОПИСАНИЕ
местоположения границ населенных пунктов, территориальных зон

Прохождение границы		Описание прохождения границы
от точки	до точки	
1	2	3
297	298	-
298	299	-
299	300	-
300	301	-
301	302	-
302	303	-
303	304	-
304	305	-
305	306	-
306	307	-
307	308	-
308	309	-
309	310	-
310	311	-
311	312	-
312	313	-
313	314	-
314	315	-
315	316	-
316	317	-
317	318	-
318	319	-
319	320	-
320	321	-
321	297	-
322	323	-
323	324	-
324	325	-
325	326	-
326	327	-
327	328	-
328	329	-
329	330	-
330	331	-
331	332	-
332	333	-
333	334	-

ТЕКСТОВОЕ ОПИСАНИЕ
местоположения границ населенных пунктов, территориальных зон

Прохождение границы		Описание прохождения границы
от точки	до точки	
1	2	3
334	335	-
335	336	-
336	337	-
337	338	-
338	339	-
339	340	-
340	341	-
341	342	-
342	343	-
343	344	-
344	345	-
345	346	-
346	347	-
347	348	-
348	349	-
349	350	-
350	322	-
351	352	-
352	353	-
353	354	-
354	355	-
355	356	-
356	357	-
357	358	-
358	359	-
359	360	-
360	361	-
361	362	-
362	351	-
363	364	-
364	365	-
365	366	-
366	367	-
367	368	-
368	369	-
369	370	-
370	371	-

ТЕКСТОВОЕ ОПИСАНИЕ
местоположения границ населенных пунктов, территориальных зон

Прохождение границы		Описание прохождения границы
от точки	до точки	
1	2	3
371	372	-
372	373	-
373	374	-
374	375	-
375	376	-
376	377	-
377	378	-
378	379	-
379	380	-
380	363	-
381	382	-
382	383	-
383	384	-
384	385	-
385	386	-
386	387	-
387	388	-
388	389	-
389	390	-
390	391	-
391	392	-
392	393	-
393	394	-
394	381	-
395	396	-
396	397	-
397	398	-
398	399	-
399	400	-
400	401	-
401	395	-
402	403	-
403	404	-
404	405	-
405	406	-
406	407	-
407	408	-

ТЕКСТОВОЕ ОПИСАНИЕ местоположения границ населенных пунктов, территориальных зон		
Прохождение границы		Описание прохождения границы
от точки	до точки	
1	2	3
408	402	-
409	410	-
410	411	-
411	412	-
412	413	-
413	414	-
414	415	-
415	416	-
416	417	-
417	418	-
418	419	-
419	420	-
420	421	-
421	422	-
422	423	-
423	424	-
424	425	-
425	426	-
426	427	-
427	428	-
428	429	-
429	430	-
430	431	-
431	432	-
432	433	-
433	434	-
434	435	-
435	409	-
436	437	-
437	438	-
438	439	-
439	440	-
440	441	-
441	442	-
442	443	-
443	444	-
444	445	-

ТЕКСТОВОЕ ОПИСАНИЕ
местоположения границ населенных пунктов, территориальных зон

Прохождение границы		Описание прохождения границы
от точки	до точки	
1	2	3
445	446	-
446	436	-
447	448	-
448	449	-
449	450	-
450	451	-
451	452	-
452	453	-
453	454	-
454	455	-
455	456	-
456	457	-
457	458	-
458	459	-
459	460	-
460	461	-
461	462	-
462	463	-
463	464	-
464	447	-
465	466	-
466	467	-
467	468	-
468	469	-
469	470	-
470	471	-
471	472	-
472	473	-
473	474	-
474	475	-
475	476	-
476	477	-
477	478	-
478	479	-
479	480	-
480	481	-
481	482	-

ТЕКСТОВОЕ ОПИСАНИЕ местоположения границ населенных пунктов, территориальных зон		
Прохождение границы		Описание прохождения границы
от точки	до точки	
1	2	3
482	483	-
483	484	-
484	485	-
485	486	-
486	487	-
487	488	-
488	465	-
489	490	-
490	491	-
491	492	-
492	493	-
493	494	-
494	495	-
495	496	-
496	497	-
497	489	-
498	499	-
499	500	-
500	501	-
501	502	-
502	503	-
503	504	-
504	505	-
505	506	-
506	507	-
507	508	-
508	509	-
509	510	-
510	511	-
511	512	-
512	513	-
513	514	-
514	515	-
515	516	-
516	517	-
517	518	-
518	519	-

ТЕКСТОВОЕ ОПИСАНИЕ местоположения границ населенных пунктов, территориальных зон		
Прохождение границы		Описание прохождения границы
от точки	до точки	
1	2	3
519	520	-
520	521	-
521	522	-
522	523	-
523	524	-
524	525	-
525	526	-
526	527	-
527	528	-
528	529	-
529	530	-
530	531	-
531	532	-
532	533	-
533	534	-
534	535	-
535	536	-
536	537	-
537	538	-
538	539	-
539	540	-
540	541	-
541	542	-
542	543	-
543	544	-
544	545	-
545	546	-
546	547	-
547	548	-
548	549	-
549	550	-
550	551	-
551	552	-
552	553	-
553	554	-
554	555	-
555	556	-

ТЕКСТОВОЕ ОПИСАНИЕ
местоположения границ населенных пунктов, территориальных зон

Прохождение границы		Описание прохождения границы
от точки	до точки	
1	2	3
556	557	-
557	558	-
558	559	-
559	560	-
560	561	-
561	562	-
562	563	-
563	564	-
564	565	-
565	566	-
566	567	-
567	568	-
568	569	-
569	570	-
570	571	-
571	572	-
572	573	-
573	574	-
574	575	-
575	576	-
576	577	-
577	578	-
578	579	-
579	580	-
580	581	-
581	582	-
582	583	-
583	584	-
584	585	-
585	586	-
586	587	-
587	588	-
588	589	-
589	590	-
590	591	-
591	592	-
592	593	-

ТЕКСТОВОЕ ОПИСАНИЕ
местоположения границ населенных пунктов, территориальных зон

Прохождение границы		Описание прохождения границы
от точки	до точки	
1	2	3
593	594	-
594	595	-
595	596	-
596	597	-
597	598	-
598	599	-
599	600	-
600	601	-
601	602	-
602	603	-
603	604	-
604	605	-
605	606	-
606	607	-
607	608	-
608	609	-
609	610	-
610	611	-
611	612	-
612	613	-
613	614	-
614	615	-
615	616	-
616	617	-
617	618	-
618	619	-
619	620	-
620	621	-
621	622	-
622	623	-
623	624	-
624	625	-
625	626	-
626	627	-
627	628	-
628	629	-
629	630	-

ТЕКСТОВОЕ ОПИСАНИЕ
местоположения границ населенных пунктов, территориальных зон

Прохождение границы		Описание прохождения границы
от точки	до точки	
1	2	3
630	631	-
631	632	-
632	633	-
633	634	-
634	635	-
635	636	-
636	637	-
637	638	-
638	639	-
639	640	-
640	641	-
641	642	-
642	643	-
643	644	-
644	645	-
645	646	-
646	647	-
647	648	-
648	649	-
649	650	-
650	651	-
651	652	-
652	653	-
653	654	-
654	655	-
655	656	-
656	657	-
657	658	-
658	498	-
659	660	-
660	661	-
661	662	-
662	659	-
663	664	-
664	665	-
665	666	-
666	667	-

ТЕКСТОВОЕ ОПИСАНИЕ местоположения границ населенных пунктов, территориальных зон		
Прохождение границы		Описание прохождения границы
от точки	до точки	
1	2	3
667	668	-
668	669	-
669	670	-
670	671	-
671	672	-
672	673	-
673	674	-
674	663	-
675	676	-
676	677	-
677	678	-
678	679	-
679	680	-
680	681	-
681	682	-
682	675	-
683	684	-
684	685	-
685	686	-
686	687	-
687	688	-
688	689	-
689	690	-
690	691	-
691	692	-
692	693	-
693	694	-
694	695	-
695	696	-
696	683	-
697	698	-
698	699	-
699	700	-
700	701	-
701	702	-
702	703	-
703	704	-

ТЕКСТОВОЕ ОПИСАНИЕ
местоположения границ населенных пунктов, территориальных зон

Прохождение границы		Описание прохождения границы
от точки	до точки	
1	2	3
704	705	-
705	706	-
706	707	-
707	708	-
708	709	-
709	710	-
710	711	-
711	712	-
712	713	-
713	714	-
714	715	-
715	716	-
716	717	-
717	718	-
718	719	-
719	720	-
720	721	-
721	722	-
722	723	-
723	724	-
724	725	-
725	726	-
726	727	-
727	728	-
728	729	-
729	730	-
730	731	-
731	732	-
732	733	-
733	697	-
734	735	-
735	736	-
736	737	-
737	738	-
738	739	-
739	740	-
740	741	-

ТЕКСТОВОЕ ОПИСАНИЕ
местоположения границ населенных пунктов, территориальных зон

Прохождение границы		Описание прохождения границы
от точки	до точки	
1	2	3
741	742	-
742	743	-
743	744	-
744	745	-
745	746	-
746	747	-
747	748	-
748	749	-
749	750	-
750	751	-
751	752	-
752	753	-
753	734	-
754	755	-
755	756	-
756	757	-
757	754	-

ГРАФИЧЕСКОЕ ОПИСАНИЕ

местоположения границ населенных пунктов, территориальных зон, особо охраняемых природных территорий, зон с особыми условиями использования территории

Зона застройки среднеэтажными жилыми домами, в границах которой предусматривается деятельность по комплексному развитию территории

(наименование объекта, местоположение границ которого описано (далее - объект))

Раздел 1

Сведения об объекте

№ п/п	Характеристики объекта	Описание характеристик
1	2	3
1.	Местоположение объекта	Ленинградская область, район Гатчинский, город Коммунар
2.	Площадь объекта +/- величина погрешности определения площади (Р +/- Дельта Р)	199958 +/- 7825 м²
3.	Иные характеристики объекта	-

Раздел 2

Сведения о местоположении границ объекта

1. Система координат МСК-47, зона 2

2. Сведения о характерных точках границ объекта

Обозначение характерных точек границ	Координаты, м		Метод определения координат характерной точки	Средняя квадратическая погрешность положения характерной точки (Mt), м	Описание обозначения точки на местности (при наличии)
	X	Y			
1	2	3	4	5	6
1	400957.96	2217727.64	Картометрический метод	5.00	-
2	401161.75	2217866.13	Картометрический метод	5.00	-
3	401167.47	2217868.39	Картометрический метод	5.00	-
4	401154.11	2217914.35	Картометрический метод	5.00	-
5	401351.49	2217986.80	Картометрический метод	5.00	-
6	401364.96	2217941.34	Картометрический метод	5.00	-
7	401465.48	2217978.47	Картометрический метод	5.00	-
8	401462.78	2218167.00	Картометрический метод	5.00	-
9	401426.19	2218166.51	Картометрический метод	5.00	-
10	401386.23	2218159.52	Картометрический метод	5.00	-
11	401342.29	2218158.92	Картометрический метод	5.00	-
12	401327.48	2218210.68	Картометрический метод	5.00	-
13	401301.28	2218212.15	Картометрический метод	5.00	-
14	401307.98	2218202.59	Картометрический метод	5.00	-
15	401308.48	2218164.46	Картометрический метод	5.00	-
16	401245.99	2218099.73	Картометрический метод	5.00	-
17	401203.77	2218111.54	Картометрический метод	5.00	-
18	401153.51	2218112.93	Картометрический метод	5.00	-
19	401087.28	2218114.77	Картометрический метод	5.00	-
20	401042.17	2218108.59	Картометрический метод	5.00	-
21	401052.91	2218070.30	Картометрический метод	5.00	-
22	401053.92	2218062.92	Картометрический метод	5.00	-

2. Сведения о характерных точках границ объекта

Обозначение характерных точек границ	Координаты, м		Метод определения координат характерной точки	Средняя квадратическая погрешность положения характерной точки (Mt), м	Описание обозначения точки на местности (при наличии)
	X	Y			
1	2	3	4	5	6
23	401029.48	2218058.89	Картометрический метод	5.00	-
24	401028.17	2218027.85	Картометрический метод	5.00	-
25	401027.03	2218000.69	Картометрический метод	5.00	-
26	401041.59	2217952.60	Картометрический метод	5.00	-
27	400935.80	2217926.05	Картометрический метод	5.00	-
28	400904.77	2217923.62	Картометрический метод	5.00	-
29	400880.52	2217926.45	Картометрический метод	5.00	-
30	400788.11	2217937.23	Картометрический метод	5.00	-
31	400681.93	2217965.45	Картометрический метод	5.00	-
32	400655.22	2217993.31	Картометрический метод	5.00	-
33	400636.77	2217872.37	Картометрический метод	5.00	-
34	400629.45	2217829.95	Картометрический метод	5.00	-
35	400677.12	2217821.72	Картометрический метод	5.00	-
36	400663.24	2217652.53	Картометрический метод	5.00	-
37	400710.40	2217559.37	Картометрический метод	5.00	-
1	400957.96	2217727.64	Картометрический метод	5.00	-

3. Сведения о характерных точках части (частей) границы объекта

Обозначение характерных точек части границы	Координаты, м		Метод определения координат характерной точки	Средняя квадратическая погрешность положения характерной точки (Mt), м	Описание обозначения точки на местности (при наличии)
	X	Y			
1	2	3	4	5	6
-	-	-	-	-	-

Раздел 3

Сведения о местоположении измененных (уточненных) границ объекта

1. Система координат -

2. Сведения о характерных точках границ объекта

Обозначение характерных точек границ	Существующие координаты, м		Измененные (уточненные) координаты, м		Метод определения координат характерной точки	Средняя квадратическая погрешность положения характерной точки (Mt), м	Описание обозначения точки на местности (при наличии)
	X	Y	X	Y			
1	2	3	4	5	6	7	8
-	-	-	-	-	-	-	

3. Сведения о характерных точках части (частей) границы объекта

Обозначение характерных точек части границы	Существующие координаты, м		Измененные (уточненные) координаты, м		Метод определения координат характерной точки	Средняя квадратическая погрешность положения характерной точки (Mt), м	Описание обозначения точки на местности (при наличии)
	X	Y	X	Y			
1	2	3	4	5	6	7	8
-	-	-	-	-	-	-	

Раздел 4

План границ объекта

Масштаб 1:2 000

Используемые условные знаки и обозначения:

- Граница объекта

1 - Характерная точка границы объекта работ

- Граница муниципального образования, сведения о которой внесены в ЕГРН

- Граница населённого пункта, сведения о которой внесены в ЕГРН

- Граница кадастрового квартала

- Граница земельного участка, сведения о которой внесены в ЕГРН

47:00-4.2 - Номер границы муниципального образования, населённого пункта, сведения о которой внесены в ЕГРН

47:24:0101002 - Номер кадастрового квартала

:1 - Номер земельного участка, сведения о границах которого внесены в ЕГРН

Подпись ______________________ Дата « 6 » сентября 20 23 г.

Место для оттиска печати (при наличии) лица, составившего описание местоположения границ объекта

ТЕКСТОВОЕ ОПИСАНИЕ местоположения границ населенных пунктов, территориальных зон		
Прохождение границы		Описание прохождения границы
от точки	до точки	
1	2	3
1	2	-
2	3	-
3	4	-
4	5	-
5	6	-
6	7	-
7	8	-
8	9	-
9	10	-
10	11	-
11	12	-
12	13	-
13	14	-
14	15	-
15	16	-
16	17	-
17	18	-
18	19	-
19	20	-
20	21	-
21	22	-
22	23	-
23	24	-
24	25	-
25	26	-
26	27	-
27	28	-
28	29	-
29	30	-
30	31	-
31	32	-
32	33	-
33	34	-
34	35	-
35	36	-
36	37	-
37	1	-

ГРАФИЧЕСКОЕ ОПИСАНИЕ
местоположения границ населенных пунктов, территориальных зон, особо охраняемых природных территорий, зон с особыми условиями использования территории

Зона застройки многоэтажными жилыми домами

(наименование объекта, местоположение границ которого описано (далее - объект))

Раздел 1

Сведения об объекте

№ п/п	Характеристики объекта	Описание характеристик
1	2	3
1.	Местоположение объекта	Ленинградская область, район Гатчинский, город Коммунар
2.	Площадь объекта +/- величина погрешности определения площади (Р +/- Дельта Р)	144354 +/- 6649 м²
3.	Иные характеристики объекта	-

Раздел 2

Сведения о местоположении границ объекта

1. Система координат МСК-47, зона 2

2. Сведения о характерных точках границ объекта

Обозначение характерных точек границ	Координаты, м		Метод определения координат характерной точки	Средняя квадратическая погрешность положения характерной точки (Mt), м	Описание обозначения точки на местности (при наличии)
	X	Y			
1	2	3	4	5	6
1	403361.77	2221050.45	Картометрический метод	5.00	-
2	403117.22	2221022.48	Картометрический метод	5.00	-
3	403185.65	2220894.56	Картометрический метод	5.00	-
4	403186.81	2220892.89	Картометрический метод	5.00	-
5	403240.25	2220900.54	Картометрический метод	5.00	-
6	403363.78	2220918.15	Картометрический метод	5.00	-
7	403355.16	2220980.94	Картометрический метод	5.00	-
8	403367.54	2220982.63	Картометрический метод	5.00	-
9	403369.86	2220983.98	Картометрический метод	5.00	-
10	403370.44	2220987.33	Картометрический метод	5.00	-
11	403361.98	2221048.94	Картометрический метод	5.00	-
1	403361.77	2221050.45	Картометрический метод	5.00	-
12	403503.61	2220922.43	Картометрический метод	5.00	-
13	403510.34	2220911.99	Картометрический метод	5.00	-
14	403519.27	2220846.31	Картометрический метод	5.00	-
15	403432.85	2220834.62	Картометрический метод	5.00	-
16	403422.45	2220910.86	Картометрический метод	5.00	-
17	403376.98	2220904.38	Картометрический метод	5.00	-
18	403336.40	2220778.69	Картометрический метод	5.00	-
19	403351.51	2220773.58	Картометрический метод	5.00	-
20	403606.16	2220808.36	Картометрический метод	5.00	-
21	403618.89	2220816.80	Картометрический метод	5.00	-

2. Сведения о характерных точках границ объекта

Обозначение характерных точек границ	Координаты, м		Метод определения координат характерной точки	Средняя квадратическая погрешность положения характерной точки (Mt), м	Описание обозначения точки на местности (при наличии)
	X	Y			
1	2	3	4	5	6
22	403545.75	2220928.44	Картометрический метод	5.00	-
12	403503.61	2220922.43	Картометрический метод	5.00	-
23	403370.17	2221051.41	Картометрический метод	5.00	-
24	403381.90	2220966.19	Картометрический метод	5.00	-
25	403384.42	2220948.01	Картометрический метод	5.00	-
26	403372.01	2220946.17	Картометрический метод	5.00	-
27	403369.72	2220944.82	Картометрический метод	5.00	-
28	403369.08	2220942.17	Картометрический метод	5.00	-
29	403372.19	2220919.36	Картометрический метод	5.00	-
30	403548.98	2220944.56	Картометрический метод	5.00	-
31	403542.97	2220989.16	Картометрический метод	5.00	-
32	403532.10	2221069.93	Картометрический метод	5.00	-
23	403370.17	2221051.41	Картометрический метод	5.00	-
33	403540.54	2221070.90	Картометрический метод	5.00	-
34	403557.40	2220945.76	Картометрический метод	5.00	-
35	403725.48	2220969.73	Картометрический метод	5.00	-
36	403709.19	2221044.24	Картометрический метод	5.00	-
37	403699.98	2221089.13	Картометрический метод	5.00	-
33	403540.54	2221070.90	Картометрический метод	5.00	-
38	401741.60	2218799.98	Картометрический метод	5.00	-
39	401693.66	2218783.45	Картометрический метод	5.00	-
40	401660.20	2218775.84	Картометрический метод	5.00	-
41	401659.93	2218771.21	Картометрический метод	5.00	-
42	401652.97	2218768.75	Картометрический метод	5.00	-
43	401649.80	2218711.03	Картометрический метод	5.00	-

2. Сведения о характерных точках границ объекта

Обозначение характерных точек границ	Координаты, м		Метод определения координат характерной точки	Средняя квадратическая погрешность положения характерной точки (Mt), м	Описание обозначения точки на местности (при наличии)
	X	Y			
1	2	3	4	5	6
44	401646.88	2218699.11	Картометрический метод	5.00	-
45	401646.42	2218693.79	Картометрический метод	5.00	-
46	401646.24	2218692.43	Картометрический метод	5.00	-
47	401645.93	2218689.77	Картометрический метод	5.00	-
48	401646.07	2218685.34	Картометрический метод	5.00	-
49	401799.28	2218672.44	Картометрический метод	5.00	-
50	401804.62	2218672.55	Картометрический метод	5.00	-
51	401809.46	2218675.06	Картометрический метод	5.00	-
52	401813.73	2218679.46	Картометрический метод	5.00	-
53	401817.18	2218686.43	Картометрический метод	5.00	-
54	401818.06	2218693.97	Картометрический метод	5.00	-
55	401817.92	2218703.89	Картометрический метод	5.00	-
56	401810.32	2218743.64	Картометрический метод	5.00	-
57	401810.41	2218762.18	Картометрический метод	5.00	-
58	401802.32	2218804.44	Картометрический метод	5.00	-
59	401799.68	2218803.30	Картометрический метод	5.00	-
60	401799.76	2218788.82	Картометрический метод	5.00	-
61	401768.43	2218791.85	Картометрический метод	5.00	-
62	401766.76	2218781.39	Картометрический метод	5.00	-
63	401747.93	2218783.54	Картометрический метод	5.00	-
64	401750.89	2218806.81	Картометрический метод	5.00	-
38	401741.60	2218799.98	Картометрический метод	5.00	-
65	401767.60	2219239.81	Картометрический метод	5.00	-
66	401760.33	2219220.47	Картометрический метод	5.00	-
67	401753.17	2219209.47	Картометрический метод	5.00	-

2. Сведения о характерных точках границ объекта

Обозначение характерных точек границ	Координаты, м		Метод определения координат характерной точки	Средняя квадратическая погрешность положения характерной точки (Mt), м	Описание обозначения точки на местности (при наличии)
	X	Y			
1	2	3	4	5	6
68	401743.69	2219197.94	Картометрический метод	5.00	-
69	401734.40	2219190.98	Картометрический метод	5.00	-
70	401689.60	2219157.49	Картометрический метод	5.00	-
71	401769.33	2219052.19	Картометрический метод	5.00	-
72	401785.22	2219061.48	Картометрический метод	5.00	-
73	401799.86	2219095.53	Картометрический метод	5.00	-
74	401806.66	2219114.85	Картометрический метод	5.00	-
75	401810.08	2219134.57	Картометрический метод	5.00	-
76	401811.31	2219141.02	Картометрический метод	5.00	-
77	401809.08	2219143.74	Картометрический метод	5.00	-
78	401790.01	2219167.14	Картометрический метод	5.00	-
79	401831.77	2219202.79	Картометрический метод	5.00	-
80	401837.87	2219215.79	Картометрический метод	5.00	-
81	401791.09	2219231.78	Картометрический метод	5.00	-
82	401791.57	2219233.56	Картометрический метод	5.00	-
83	401793.78	2219240.97	Картометрический метод	5.00	-
84	401770.93	2219249.25	Картометрический метод	5.00	-
65	401767.60	2219239.81	Картометрический метод	5.00	-
85	401791.10	2218970.03	Картометрический метод	5.00	-
86	401794.63	2218948.99	Картометрический метод	5.00	-
87	401799.25	2218928.50	Картометрический метод	5.00	-
88	401803.99	2218901.19	Картометрический метод	5.00	-
89	401809.97	2218869.77	Картометрический метод	5.00	-
90	401832.75	2218891.90	Картометрический метод	5.00	-
91	401848.72	2218907.42	Картометрический метод	5.00	-

2. Сведения о характерных точках границ объекта

Обозначение характерных точек границ	Координаты, м		Метод определения координат характерной точки	Средняя квадратическая погрешность положения характерной точки (Mt), м	Описание обозначения точки на местности (при наличии)
	X	Y			
1	2	3	4	5	6
92	401852.15	2218912.79	Картометрический метод	5.00	-
93	401868.01	2218937.60	Картометрический метод	5.00	-
94	401877.71	2218956.84	Картометрический метод	5.00	-
95	401888.10	2218984.26	Картометрический метод	5.00	-
96	401868.18	2219000.34	Картометрический метод	5.00	-
97	401857.12	2218997.26	Картометрический метод	5.00	-
98	401837.44	2218998.88	Картометрический метод	5.00	-
99	401817.20	2219005.12	Картометрический метод	5.00	-
100	401797.11	2219011.32	Картометрический метод	5.00	-
101	401781.72	2219015.14	Картометрический метод	5.00	-
85	401791.10	2218970.03	Картометрический метод	5.00	-
102	401446.62	2218555.30	Картометрический метод	5.00	-
103	401445.01	2218536.26	Картометрический метод	5.00	-
104	401442.21	2218503.03	Картометрический метод	5.00	-
105	401479.27	2218497.52	Картометрический метод	5.00	-
106	401530.02	2218492.61	Картометрический метод	5.00	-
107	401540.97	2218491.39	Картометрический метод	5.00	-
108	401546.16	2218545.12	Картометрический метод	5.00	-
109	401541.22	2218556.48	Картометрический метод	5.00	-
110	401458.22	2218562.70	Картометрический метод	5.00	-
111	401454.34	2218562.76	Картометрический метод	5.00	-
102	401446.62	2218555.30	Картометрический метод	5.00	-
112	400792.23	2218658.73	Картометрический метод	5.00	-
113	400763.90	2218637.96	Картометрический метод	5.00	-
114	400743.98	2218620.69	Картометрический метод	5.00	-

2. Сведения о характерных точках границ объекта

Обозначение характерных точек границ	Координаты, м		Метод определения координат характерной точки	Средняя квадратическая погрешность положения характерной точки (Mt), м	Описание обозначения точки на местности (при наличии)
	X	Y			
1	2	3	4	5	6
115	400739.63	2218615.57	Картометрический метод	5.00	-
116	400743.22	2218610.97	Картометрический метод	5.00	-
117	400753.79	2218595.69	Картометрический метод	5.00	-
118	400755.67	2218594.68	Картометрический метод	5.00	-
119	400806.87	2218592.76	Картометрический метод	5.00	-
120	400807.54	2218570.82	Картометрический метод	5.00	-
121	400806.90	2218561.42	Картометрический метод	5.00	-
122	400833.42	2218561.04	Картометрический метод	5.00	-
123	400840.04	2218569.18	Картометрический метод	5.00	-
124	400840.55	2218573.58	Картометрический метод	5.00	-
125	400842.35	2218589.12	Картометрический метод	5.00	-
126	400845.09	2218614.80	Картометрический метод	5.00	-
127	400846.52	2218622.55	Картометрический метод	5.00	-
128	400820.44	2218628.58	Картометрический метод	5.00	-
129	400818.20	2218629.71	Картометрический метод	5.00	-
130	400817.09	2218630.55	Картометрический метод	5.00	-
131	400816.10	2218631.79	Картометрический метод	5.00	-
132	400798.81	2218662.58	Картометрический метод	5.00	-
112	400792.23	2218658.73	Картометрический метод	5.00	-

3. Сведения о характерных точках части (частей) границы объекта

Обозначение характерных точек части границы	Координаты, м		Метод определения координат характерной точки	Средняя квадратическая погрешность положения характерной точки (Mt), м	Описание обозначения точки на местности (при наличии)
	X	Y			
1	2	3	4	5	6
-	-	-	-	-	-

Раздел 3

Сведения о местоположении измененных (уточненных) границ объекта

1. Система координат -

2. Сведения о характерных точках границ объекта

Обозначение характерных точек границ	Существующие координаты, м		Измененные (уточненные) координаты, м		Метод определения координат характерной точки	Средняя квадратическая погрешность положения характерной точки (Mt), м	Описание обозначения точки на местности (при наличии)
	X	Y	X	Y			
1	2	3	4	5	6	7	8
-	-	-	-	-	-	-	

3. Сведения о характерных точках части (частей) границы объекта

Обозначение характерных точек части границы	Существующие координаты, м		Измененные (уточненные) координаты, м		Метод определения координат характерной точки	Средняя квадратическая погрешность положения характерной точки (Mt), м	Описание обозначения точки на местности (при наличии)
	X	Y	X	Y			
1	2	3	4	5	6	7	8
-	-	-	-	-	-	-	

Раздел 4

План границ объекта

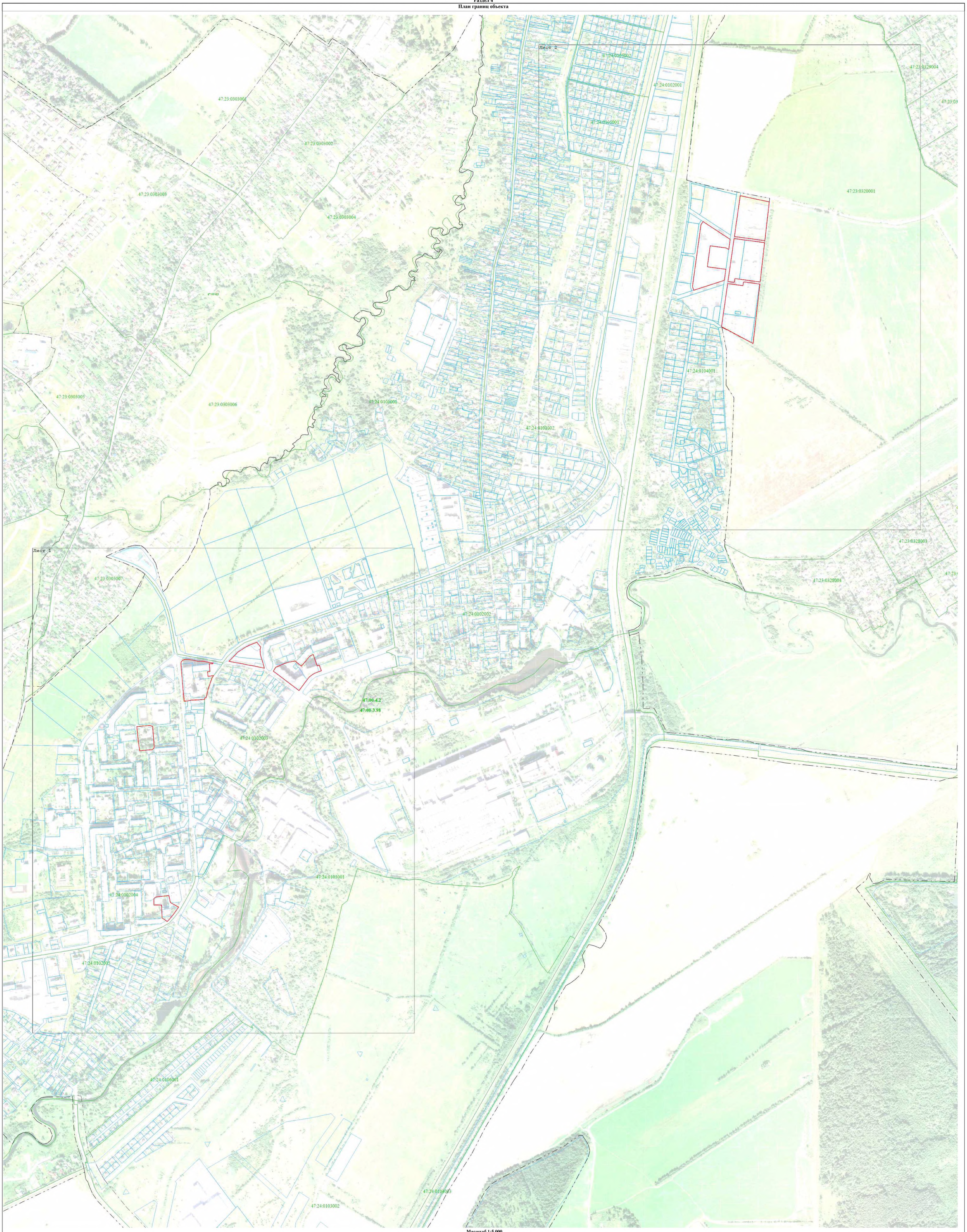

Масштаб 1:5 000

Используемые условные знаки и обозначения:

- Граница объекта
- Характерная точка границы объекта работ
- Граница муниципального образования, сведения о которой внесены в ЕГРН
- Граница населённого пункта, сведения о которой внесены в ЕГРН
- Граница кадастрового квартала
- Граница земельного участка, сведения о которой внесены в ЕГРН

47:00-4.2 - Номер границы муниципального образования, населённого пункта, сведения о которой внесены в ЕГРН

47:24:0101002 - Номер кадастрового квартала

:1 - Номер земельного участка, сведения о границах которого внесены в ЕГРН

Подпись _____ Дата « 6 » сентября 20 23 г.

Место для оттиска печати (при наличии) лица, составившего описание местоположения границ объекта

Раздел 4

План границ объекта

Масштаб 1:2 000

Используемые условные знаки и обозначения:

- Граница объекта
- Характерная точка границы объекта работ
- Граница муниципального образования, сведения о которой внесены в ЕГРН
- Граница населённого пункта, сведения о которой внесены в ЕГРН
- Граница кадастрового квартала
- Граница земельного участка, сведения о которой внесены в ЕГРН
- 47:00-4.2 - Номер границы муниципального образования, населённого пункта, сведения о которой внесены в ЕГРН
- 47:24:0101002 - Номер кадастрового квартала
- :1 - Номер земельного участка, сведения о границах которого внесены в ЕГРН

Подпись _____ Дата « 6 » сентября 20 23 г.

Место для оттиска печати (при наличии) лица, составившего описание местоположения границ объекта

Раздел 4

План границ объекта

Масштаб 1:2 000

Используемые условные знаки и обозначения:

- Граница объекта
- Характерная точка границы объекта работ
- Граница муниципального образования, сведения о которой внесены в ЕГРН
- Граница населённого пункта, сведения о которой внесены в ЕГРН
- Граница кадастрового квартала
- Граница земельного участка, сведения о которой внесены в ЕГРН

47:00-4.2 - Номер границы муниципального образования, населённого пункта, сведения о которой внесены в ЕГРН

47:24:0101002 - Номер кадастрового квартала

:1 - Номер земельного участка, сведения о границах которого внесены в ЕГРН

Подпись _____ Дата « 6 » сентября 20 23 г.

Место для оттиска печати (при наличии) лица, составившего описание местоположения границ объекта

ТЕКСТОВОЕ ОПИСАНИЕ
местоположения границ населенных пунктов, территориальных зон

Прохождение границы		Описание прохождения границы
от точки	до точки	
1	2	3
1	2	-
2	3	-
3	4	-
4	5	-
5	6	-
6	7	-
7	8	-
8	9	-
9	10	-
10	11	-
11	1	-
12	13	-
13	14	-
14	15	-
15	16	-
16	17	-
17	18	-
18	19	-
19	20	-
20	21	-
21	22	-
22	12	-
23	24	-
24	25	-
25	26	-
26	27	-
27	28	-
28	29	-
29	30	-
30	31	-
31	32	-
32	23	-
33	34	-
34	35	-
35	36	-
36	37	-
37	33	-

ТЕКСТОВОЕ ОПИСАНИЕ
местоположения границ населенных пунктов, территориальных зон

Прохождение границы		Описание прохождения границы
от точки	до точки	
1	2	3
38	39	-
39	40	-
40	41	-
41	42	-
42	43	-
43	44	-
44	45	-
45	46	-
46	47	-
47	48	-
48	49	-
49	50	-
50	51	-
51	52	-
52	53	-
53	54	-
54	55	-
55	56	-
56	57	-
57	58	-
58	59	-
59	60	-
60	61	-
61	62	-
62	63	-
63	64	-
64	38	-
65	66	-
66	67	-
67	68	-
68	69	-
69	70	-
70	71	-
71	72	-
72	73	-
73	74	-
74	75	-

ТЕКСТОВОЕ ОПИСАНИЕ
местоположения границ населенных пунктов, территориальных зон

Прохождение границы		Описание прохождения границы
от точки	до точки	
1	2	3
75	76	-
76	77	-
77	78	-
78	79	-
79	80	-
80	81	-
81	82	-
82	83	-
83	84	-
84	65	-
85	86	-
86	87	-
87	88	-
88	89	-
89	90	-
90	91	-
91	92	-
92	93	-
93	94	-
94	95	-
95	96	-
96	97	-
97	98	-
98	99	-
99	100	-
100	101	-
101	85	-
102	103	-
103	104	-
104	105	-
105	106	-
106	107	-
107	108	-
108	109	-
109	110	-
110	111	-
111	102	-

ТЕКСТОВОЕ ОПИСАНИЕ
местоположения границ населенных пунктов, территориальных зон

Прохождение границы		Описание прохождения границы
от точки	до точки	
1	2	3
112	113	-
113	114	-
114	115	-
115	116	-
116	117	-
117	118	-
118	119	-
119	120	-
120	121	-
121	122	-
122	123	-
123	124	-
124	125	-
125	126	-
126	127	-
127	128	-
128	129	-
129	130	-
130	131	-
131	132	-
132	112	-

ГРАФИЧЕСКОЕ ОПИСАНИЕ

местоположения границ населенных пунктов, территориальных зон, особо охраняемых природных территорий, зон с особыми условиями использования территории

Многофункциональная общественно-деловая зона

(наименование объекта, местоположение границ которого описано (далее - объект))

Раздел 1

Сведения об объекте

№ п/п	Характеристики объекта	Описание характеристик
1	2	3
1.	Местоположение объекта	Ленинградская область, район Гатчинский, город Коммунар
2.	Площадь объекта +/- величина погрешности определения площади (Р +/- Дельта Р)	163936 +/- 7086 м²
3.	Иные характеристики объекта	-

Раздел 2

Сведения о местоположении границ объекта

1. Система координат МСК-47, зона 2

2. Сведения о характерных точках границ объекта

Обозначение характерных точек границ	Координаты, м		Метод определения координат характерной точки	Средняя квадратическая погрешность положения характерной точки (Mt), м	Описание обозначения точки на местности (при наличии)
	X	Y			
1	2	3	4	5	6
1	401401.39	2219011.64	Картометрический метод	5.00	-
2	401385.85	2219001.37	Картометрический метод	5.00	-
3	401382.21	2219003.30	Картометрический метод	5.00	-
4	401339.81	2218973.43	Картометрический метод	5.00	-
5	401326.75	2218965.32	Картометрический метод	5.00	-
6	401315.32	2218970.84	Картометрический метод	5.00	-
7	401304.37	2218962.53	Картометрический метод	5.00	-
8	401280.01	2218949.28	Картометрический метод	5.00	-
9	401276.32	2218955.25	Картометрический метод	5.00	-
10	401263.91	2218947.90	Картометрический метод	5.00	-
11	401272.74	2218932.20	Картометрический метод	5.00	-
12	401258.09	2218923.80	Картометрический метод	5.00	-
13	401238.50	2218921.36	Картометрический метод	5.00	-
14	401222.62	2218927.01	Картометрический метод	5.00	-
15	401202.55	2218935.28	Картометрический метод	5.00	-
16	401179.98	2218946.78	Картометрический метод	5.00	-
17	401161.71	2218936.67	Картометрический метод	5.00	-
18	401192.11	2218891.35	Картометрический метод	5.00	-
19	401209.09	2218900.83	Картометрический метод	5.00	-
20	401222.37	2218899.57	Картометрический метод	5.00	-
21	401231.72	2218904.89	Картометрический метод	5.00	-
22	401239.05	2218894.89	Картометрический метод	5.00	-

2. Сведения о характерных точках границ объекта

Обозначение характерных точек границ	Координаты, м		Метод определения координат характерной точки	Средняя квадратическая погрешность положения характерной точки (Mt), м	Описание обозначения точки на местности (при наличии)
	X	Y			
1	2	3	4	5	6
23	401271.92	2218844.39	Картометрический метод	5.00	-
24	401278.59	2218840.99	Картометрический метод	5.00	-
25	401303.72	2218856.08	Картометрический метод	5.00	-
26	401313.19	2218845.13	Картометрический метод	5.00	-
27	401325.24	2218826.31	Картометрический метод	5.00	-
28	401338.65	2218805.18	Картометрический метод	5.00	-
29	401337.15	2218769.98	Картометрический метод	5.00	-
30	401335.92	2218734.29	Картометрический метод	5.00	-
31	401379.59	2218730.97	Картометрический метод	5.00	-
32	401378.05	2218705.79	Картометрический метод	5.00	-
33	401378.00	2218704.79	Картометрический метод	5.00	-
34	401401.84	2218702.93	Картометрический метод	5.00	-
35	401403.14	2218702.92	Картометрический метод	5.00	-
36	401406.69	2218702.63	Картометрический метод	5.00	-
37	401412.64	2218701.81	Картометрический метод	5.00	-
38	401417.95	2218701.33	Картометрический метод	5.00	-
39	401503.32	2218694.95	Картометрический метод	5.00	-
40	401532.82	2218692.31	Картометрический метод	5.00	-
41	401534.44	2218713.21	Картометрический метод	5.00	-
42	401544.25	2218712.26	Картометрический метод	5.00	-
43	401545.61	2218726.00	Картометрический метод	5.00	-
44	401542.87	2218729.33	Картометрический метод	5.00	-
45	401550.04	2218731.40	Картометрический метод	5.00	-
46	401592.62	2218727.14	Картометрический метод	5.00	-
47	401592.97	2218687.45	Картометрический метод	5.00	-

2. Сведения о характерных точках границ объекта

Обозначение характерных точек границ	Координаты, м		Метод определения координат характерной точки	Средняя квадратическая погрешность положения характерной точки (Mt), м	Описание обозначения точки на местности (при наличии)
	X	Y			
1	2	3	4	5	6
48	401646.07	2218685.34	Картометрический метод	5.00	-
49	401645.93	2218689.77	Картометрический метод	5.00	-
50	401646.24	2218692.43	Картометрический метод	5.00	-
51	401646.42	2218693.79	Картометрический метод	5.00	-
52	401646.88	2218699.11	Картометрический метод	5.00	-
53	401649.80	2218711.03	Картометрический метод	5.00	-
54	401652.97	2218768.75	Картометрический метод	5.00	-
55	401595.96	2218765.85	Картометрический метод	5.00	-
56	401592.05	2218766.06	Картометрический метод	5.00	-
57	401591.23	2218775.87	Картометрический метод	5.00	-
58	401566.96	2218776.96	Картометрический метод	5.00	-
59	401557.30	2218782.17	Картометрический метод	5.00	-
60	401544.11	2218797.53	Картометрический метод	5.00	-
61	401485.17	2218876.34	Картометрический метод	5.00	-
62	401469.99	2218895.72	Картометрический метод	5.00	-
63	401473.75	2218897.41	Картометрический метод	5.00	-
64	401444.34	2218934.73	Картометрический метод	5.00	-
65	401436.64	2218942.87	Картометрический метод	5.00	-
66	401432.22	2218952.60	Картометрический метод	5.00	-
67	401410.11	2218994.39	Картометрический метод	5.00	-
68	401402.94	2219009.91	Картометрический метод	5.00	-
1	401401.39	2219011.64	Картометрический метод	5.00	-
69	400913.34	2218547.53	Картометрический метод	5.00	-
70	400912.66	2218546.56	Картометрический метод	5.00	-
71	400902.46	2218547.39	Картометрический метод	5.00	-

2. Сведения о характерных точках границ объекта

Обозначение характерных точек границ	Координаты, м		Метод определения координат характерной точки	Средняя квадратическая погрешность положения характерной точки (Mt), м	Описание обозначения точки на местности (при наличии)
	X	Y			
1	2	3	4	5	6
72	400894.57	2218374.26	Картометрический метод	5.00	-
73	400935.57	2218371.11	Картометрический метод	5.00	-
74	400946.69	2218371.04	Картометрический метод	5.00	-
75	400948.20	2218396.78	Картометрический метод	5.00	-
76	400995.03	2218394.52	Картометрический метод	5.00	-
77	400999.28	2218448.57	Картометрический метод	5.00	-
78	400999.87	2218456.95	Картометрический метод	5.00	-
79	400998.32	2218457.21	Картометрический метод	5.00	-
80	401000.53	2218480.81	Картометрический метод	5.00	-
81	401005.16	2218539.04	Картометрический метод	5.00	-
82	400953.25	2218544.47	Картометрический метод	5.00	-
69	400913.34	2218547.53	Картометрический метод	5.00	-
83	400945.95	2218721.38	Картометрический метод	5.00	-
84	400914.03	2218720.64	Картометрический метод	5.00	-
85	400898.94	2218717.06	Картометрический метод	5.00	-
86	400890.74	2218715.58	Картометрический метод	5.00	-
87	400886.63	2218683.10	Картометрический метод	5.00	-
88	400839.72	2218690.54	Картометрический метод	5.00	-
89	400798.81	2218662.58	Картометрический метод	5.00	-
90	400816.10	2218631.79	Картометрический метод	5.00	-
91	400817.09	2218630.55	Картометрический метод	5.00	-
92	400818.20	2218629.71	Картометрический метод	5.00	-
93	400820.44	2218628.58	Картометрический метод	5.00	-
94	400846.52	2218622.55	Картометрический метод	5.00	-
95	400845.09	2218614.80	Картометрический метод	5.00	-

2. Сведения о характерных точках границ объекта

Обозначение характерных точек границ	Координаты, м		Метод определения координат характерной точки	Средняя квадратическая погрешность положения характерной точки (Mt), м	Описание обозначения точки на местности (при наличии)
	X	Y			
1	2	3	4	5	6
96	400859.77	2218612.94	Картометрический метод	5.00	-
97	400868.92	2218612.24	Картометрический метод	5.00	-
98	400876.99	2218611.65	Картометрический метод	5.00	-
99	400897.13	2218610.18	Картометрический метод	5.00	-
100	400902.64	2218602.01	Картометрический метод	5.00	-
101	400902.00	2218590.04	Картометрический метод	5.00	-
102	400918.35	2218616.89	Картометрический метод	5.00	-
103	400923.39	2218628.88	Картометрический метод	5.00	-
104	400935.12	2218659.17	Картометрический метод	5.00	-
105	400944.75	2218696.99	Картометрический метод	5.00	-
106	400947.43	2218718.22	Картометрический метод	5.00	-
83	400945.95	2218721.38	Картометрический метод	5.00	-
107	402158.02	2218575.48	Картометрический метод	5.00	-
108	402141.12	2218565.37	Картометрический метод	5.00	-
109	402161.56	2218547.77	Картометрический метод	5.00	-
110	402169.92	2218540.04	Картометрический метод	5.00	-
111	402188.28	2218517.77	Картометрический метод	5.00	-
112	402200.94	2218495.86	Картометрический метод	5.00	-
113	402211.24	2218474.52	Картометрический метод	5.00	-
114	402242.35	2218390.13	Картометрический метод	5.00	-
115	402248.09	2218396.67	Картометрический метод	5.00	-
116	402257.35	2218414.66	Картометрический метод	5.00	-
117	402275.19	2218460.89	Картометрический метод	5.00	-
118	402279.03	2218490.93	Картометрический метод	5.00	-
119	402270.53	2218512.70	Картометрический метод	5.00	-

2. Сведения о характерных точках границ объекта

Обозначение характерных точек границ	Координаты, м		Метод определения координат характерной точки	Средняя квадратическая погрешность положения характерной точки (Mt), м	Описание обозначения точки на местности (при наличии)
	X	Y			
1	2	3	4	5	6
120	402263.25	2218519.27	Картометрический метод	5.00	-
121	402233.11	2218541.08	Картометрический метод	5.00	-
122	402210.47	2218559.02	Картометрический метод	5.00	-
123	402195.60	2218565.72	Картометрический метод	5.00	-
107	402158.02	2218575.48	Картометрический метод	5.00	-
124	403468.44	2220780.97	Картометрический метод	5.00	-
125	403362.92	2220766.55	Картометрический метод	5.00	-
126	403350.68	2220764.89	Картометрический метод	5.00	-
127	403333.80	2220770.60	Картометрический метод	5.00	-
128	403316.27	2220716.32	Картометрический метод	5.00	-
129	403321.62	2220697.97	Картометрический метод	5.00	-
130	403371.49	2220709.74	Картометрический метод	5.00	-
131	403481.38	2220733.25	Картометрический метод	5.00	-
132	403475.77	2220775.39	Картометрический метод	5.00	-
133	403473.26	2220779.69	Картометрический метод	5.00	-
124	403468.44	2220780.97	Картометрический метод	5.00	-
134	403623.55	2220809.69	Картометрический метод	5.00	-
135	403609.24	2220800.20	Картометрический метод	5.00	-
136	403491.23	2220784.08	Картометрический метод	5.00	-
137	403486.93	2220781.58	Картометрический метод	5.00	-
138	403485.66	2220776.77	Картометрический метод	5.00	-
139	403491.20	2220735.09	Картометрический метод	5.00	-
140	403554.80	2220746.03	Картометрический метод	5.00	-
141	403616.82	2220755.89	Картометрический метод	5.00	-
142	403654.82	2220761.94	Картометрический метод	5.00	-

2. Сведения о характерных точках границ объекта

Обозначение характерных точек границ	Координаты, м		Метод определения координат характерной точки	Средняя квадратическая погрешность положения характерной точки (Mt), м	Описание обозначения точки на местности (при наличии)
	X	Y			
1	2	3	4	5	6
134	403623.55	2220809.69	Картометрический метод	5.00	-
143	401274.78	2218712.32	Картометрический метод	5.00	-
144	401275.43	2218721.57	Картометрический метод	5.00	-
145	401275.53	2218722.57	Картометрический метод	5.00	-
146	401276.86	2218737.12	Картометрический метод	5.00	-
147	401277.19	2218741.20	Картометрический метод	5.00	-
148	401277.82	2218748.28	Картометрический метод	5.00	-
149	401279.13	2218749.72	Картометрический метод	5.00	-
150	401275.68	2218749.96	Картометрический метод	5.00	-
151	401275.64	2218755.13	Картометрический метод	5.00	-
152	401271.57	2218755.56	Картометрический метод	5.00	-
153	401266.64	2218759.77	Картометрический метод	5.00	-
154	401260.88	2218792.91	Картометрический метод	5.00	-
155	401255.24	2218789.23	Картометрический метод	5.00	-
156	401241.35	2218782.69	Картометрический метод	5.00	-
157	401228.11	2218777.31	Картометрический метод	5.00	-
158	401224.87	2218776.02	Картометрический метод	5.00	-
159	401220.94	2218775.74	Картометрический метод	5.00	-
160	401220.72	2218777.74	Картометрический метод	5.00	-
161	401220.55	2218779.53	Картометрический метод	5.00	-
162	401218.15	2218790.04	Картометрический метод	5.00	-
163	401217.01	2218795.03	Картометрический метод	5.00	-
164	401210.78	2218791.37	Картометрический метод	5.00	-
165	401203.42	2218786.66	Картометрический метод	5.00	-
166	401203.36	2218786.76	Картометрический метод	5.00	-

2. Сведения о характерных точках границ объекта

Обозначение характерных точек границ	Координаты, м		Метод определения координат характерной точки	Средняя квадратическая погрешность положения характерной точки (Mt), м	Описание обозначения точки на местности (при наличии)
	X	Y			
1	2	3	4	5	6
167	401200.45	2218784.90	Картометрический метод	5.00	-
168	401191.71	2218779.34	Картометрический метод	5.00	-
169	401152.29	2218754.00	Картометрический метод	5.00	-
170	401170.23	2218720.22	Картометрический метод	5.00	-
171	401191.87	2218718.73	Картометрический метод	5.00	-
172	401191.84	2218718.35	Картометрический метод	5.00	-
173	401215.81	2218716.34	Картометрический метод	5.00	-
143	401274.78	2218712.32	Картометрический метод	5.00	-
174	401461.56	2218251.88	Картометрический метод	5.00	-
175	401450.44	2218249.27	Картометрический метод	5.00	-
176	401432.81	2218247.18	Картометрический метод	5.00	-
177	401425.06	2218247.79	Картометрический метод	5.00	-
178	401385.31	2218250.21	Картометрический метод	5.00	-
179	401386.23	2218159.52	Картометрический метод	5.00	-
180	401426.19	2218166.51	Картометрический метод	5.00	-
181	401462.78	2218167.03	Картометрический метод	5.00	-
174	401461.56	2218251.88	Картометрический метод	5.00	-
182	403762.07	2220824.62	Картометрический метод	5.00	-
183	403706.64	2220817.10	Картометрический метод	5.00	-
184	403661.08	2220810.92	Картометрический метод	5.00	-
185	403657.36	2220809.44	Картометрический метод	5.00	-
186	403646.74	2220802.56	Картометрический метод	5.00	-
187	403671.67	2220764.49	Картометрический метод	5.00	-
188	403713.61	2220768.47	Картометрический метод	5.00	-
189	403715.33	2220768.50	Картометрический метод	5.00	-

2. Сведения о характерных точках границ объекта

Обозначение характерных точек границ	Координаты, м		Метод определения координат характерной точки	Средняя квадратическая погрешность положения характерной точки (Mt), м	Описание обозначения точки на местности (при наличии)
	X	Y			
1	2	3	4	5	6
190	403756.27	2220769.03	Картометрический метод	5.00	-
191	403776.64	2220768.47	Картометрический метод	5.00	-
182	403762.07	2220824.62	Картометрический метод	5.00	-
192	400443.15	2218205.70	Картометрический метод	5.00	-
193	400442.16	2218199.91	Картометрический метод	5.00	-
194	400431.76	2218138.66	Картометрический метод	5.00	-
195	400444.43	2218136.51	Картометрический метод	5.00	-
196	400469.32	2218132.28	Картометрический метод	5.00	-
197	400508.65	2218125.59	Картометрический метод	5.00	-
198	400516.99	2218174.62	Картометрический метод	5.00	-
199	400520.06	2218192.62	Картометрический метод	5.00	-
200	400480.59	2218199.33	Картометрический метод	5.00	-
192	400443.15	2218205.70	Картометрический метод	5.00	-
201	401150.46	2218757.94	Картометрический метод	5.00	-
202	401174.69	2218773.34	Картометрический метод	5.00	-
203	401190.13	2218782.90	Картометрический метод	5.00	-
204	401201.55	2218790.14	Картометрический метод	5.00	-
205	401199.78	2218793.19	Картометрический метод	5.00	-
206	401186.32	2218816.67	Картометрический метод	5.00	-
207	401192.84	2218821.08	Картометрический метод	5.00	-
208	401183.84	2218836.18	Картометрический метод	5.00	-
209	401180.54	2218834.23	Картометрический метод	5.00	-
210	401165.05	2218860.03	Картометрический метод	5.00	-
211	401149.38	2218850.03	Картометрический метод	5.00	-
212	401139.94	2218843.71	Картометрический метод	5.00	-

2. Сведения о характерных точках границ объекта

Обозначение характерных точек границ	Координаты, м		Метод определения координат характерной точки	Средняя квадратическая погрешность положения характерной точки (Mt), м	Описание обозначения точки на местности (при наличии)
	X	Y			
1	2	3	4	5	6
213	401115.96	2218830.53	Картометрический метод	5.00	-
214	401114.06	2218829.51	Картометрический метод	5.00	-
215	401140.06	2218778.87	Картометрический метод	5.00	-
201	401150.46	2218757.94	Картометрический метод	5.00	-
216	401229.70	2218703.41	Картометрический метод	5.00	-
217	401228.72	2218697.41	Картометрический метод	5.00	-
218	401226.49	2218670.94	Картометрический метод	5.00	-
219	401225.80	2218671.00	Картометрический метод	5.00	-
220	401220.88	2218618.64	Картометрический метод	5.00	-
221	401234.56	2218617.50	Картометрический метод	5.00	-
222	401236.10	2218634.57	Картометрический метод	5.00	-
223	401253.14	2218633.77	Картометрический метод	5.00	-
224	401254.51	2218644.42	Картометрический метод	5.00	-
225	401257.20	2218644.55	Картометрический метод	5.00	-
226	401283.57	2218641.10	Картометрический метод	5.00	-
227	401284.72	2218665.99	Картометрический метод	5.00	-
228	401287.03	2218682.50	Картометрический метод	5.00	-
229	401288.11	2218697.07	Картометрический метод	5.00	-
230	401285.50	2218699.55	Картометрический метод	5.00	-
231	401255.24	2218701.91	Картометрический метод	5.00	-
216	401229.70	2218703.41	Картометрический метод	5.00	-
232	402206.63	2220033.42	Картометрический метод	5.00	-
233	402204.62	2220021.60	Картометрический метод	5.00	-
234	402202.61	2220009.82	Картометрический метод	5.00	-
235	402233.69	2220003.55	Картометрический метод	5.00	-

2. Сведения о характерных точках границ объекта

Обозначение характерных точек границ	Координаты, м		Метод определения координат характерной точки	Средняя квадратическая погрешность положения характерной точки (Mt), м	Описание обозначения точки на местности (при наличии)
	X	Y			
1	2	3	4	5	6
236	402232.69	2219998.99	Картометрический метод	5.00	-
237	402234.86	2219998.51	Картометрический метод	5.00	-
238	402235.86	2219998.35	Картометрический метод	5.00	-
239	402245.61	2219997.45	Картометрический метод	5.00	-
240	402248.47	2219996.74	Картометрический метод	5.00	-
241	402254.94	2219994.16	Картометрический метод	5.00	-
242	402261.65	2219993.93	Картометрический метод	5.00	-
243	402269.81	2220012.69	Картометрический метод	5.00	-
244	402275.08	2220025.10	Картометрический метод	5.00	-
245	402278.04	2220031.81	Картометрический метод	5.00	-
246	402267.05	2220031.66	Картометрический метод	5.00	-
232	402206.63	2220033.42	Картометрический метод	5.00	-
247	401734.46	2218647.10	Картометрический метод	5.00	-
248	401728.15	2218642.31	Картометрический метод	5.00	-
249	401770.04	2218588.65	Картометрический метод	5.00	-
250	401788.97	2218613.94	Картометрический метод	5.00	-
251	401784.18	2218643.58	Картометрический метод	5.00	-
247	401734.46	2218647.10	Картометрический метод	5.00	-
252	401143.99	2218322.05	Картометрический метод	5.00	-
253	401143.21	2218295.85	Картометрический метод	5.00	-
254	401143.32	2218293.62	Картометрический метод	5.00	-
255	401204.10	2218290.82	Картометрический метод	5.00	-
256	401205.06	2218319.80	Картометрический метод	5.00	-
257	401170.23	2218320.88	Картометрический метод	5.00	-
258	401164.52	2218321.14	Картометрический метод	5.00	-

2. Сведения о характерных точках границ объекта

Обозначение характерных точек границ	Координаты, м		Метод определения координат характерной точки	Средняя квадратическая погрешность положения характерной точки (Mt), м	Описание обозначения точки на местности (при наличии)
	X	Y			
1	2	3	4	5	6
259	401158.24	2218321.42	Картометрический метод	5.00	-
252	401143.99	2218322.05	Картометрический метод	5.00	-
260	402012.44	2220034.93	Картометрический метод	5.00	-
261	402011.97	2220008.72	Картометрический метод	5.00	-
262	402024.46	2220008.44	Картометрический метод	5.00	-
263	402024.05	2219989.79	Картометрический метод	5.00	-
264	402027.47	2219967.46	Картометрический метод	5.00	-
265	402054.24	2219963.71	Картометрический метод	5.00	-
266	402053.72	2220007.66	Картометрический метод	5.00	-
267	402045.77	2220008.24	Картометрический метод	5.00	-
268	402042.69	2220010.26	Картометрический метод	5.00	-
269	402033.28	2220010.26	Картометрический метод	5.00	-
270	402033.27	2220022.97	Картометрический метод	5.00	-
271	402028.41	2220022.97	Картометрический метод	5.00	-
272	402028.18	2220029.06	Картометрический метод	5.00	-
273	402027.50	2220034.28	Картометрический метод	5.00	-
274	402018.95	2220034.87	Картометрический метод	5.00	-
260	402012.44	2220034.93	Картометрический метод	5.00	-
275	401796.80	2218834.25	Картометрический метод	5.00	-
276	401788.52	2218830.00	Картометрический метод	5.00	-
277	401754.55	2218809.32	Картометрический метод	5.00	-
278	401750.89	2218806.81	Картометрический метод	5.00	-
279	401747.93	2218783.54	Картометрический метод	5.00	-
280	401766.76	2218781.39	Картометрический метод	5.00	-
281	401768.43	2218791.85	Картометрический метод	5.00	-

2. Сведения о характерных точках границ объекта

Обозначение характерных точек границ	Координаты, м		Метод определения координат характерной точки	Средняя квадратическая погрешность положения характерной точки (Mt), м	Описание обозначения точки на местности (при наличии)
	X	Y			
1	2	3	4	5	6
282	401799.76	2218788.82	Картометрический метод	5.00	-
283	401799.68	2218803.30	Картометрический метод	5.00	-
284	401802.32	2218804.44	Картометрический метод	5.00	-
275	401796.80	2218834.25	Картометрический метод	5.00	-
285	402582.75	2220678.61	Картометрический метод	5.00	-
286	402554.33	2220670.44	Картометрический метод	5.00	-
287	402553.66	2220639.76	Картометрический метод	5.00	-
288	402580.91	2220633.64	Картометрический метод	5.00	-
289	402595.13	2220636.71	Картометрический метод	5.00	-
290	402589.96	2220675.85	Картометрический метод	5.00	-
285	402582.75	2220678.61	Картометрический метод	5.00	-
291	400819.09	2218788.29	Картометрический метод	5.00	-
292	400796.03	2218771.36	Картометрический метод	5.00	-
293	400825.25	2218731.72	Картометрический метод	5.00	-
294	400848.37	2218748.72	Картометрический метод	5.00	-
291	400819.09	2218788.29	Картометрический метод	5.00	-
295	401045.85	2218764.74	Картометрический метод	5.00	-
296	401043.29	2218735.92	Картометрический метод	5.00	-
297	401080.94	2218733.46	Картометрический метод	5.00	-
298	401081.21	2218735.19	Картометрический метод	5.00	-
299	401084.97	2218758.78	Картометрический метод	5.00	-
300	401083.70	2218761.37	Картометрический метод	5.00	-
295	401045.85	2218764.74	Картометрический метод	5.00	-

3. Сведения о характерных точках части (частей) границы объекта

Обозначение характерных точек части границы	Координаты, м		Метод определения координат характерной точки	Средняя квадратическая погрешность положения характерной точки (Mt), м	Описание обозначения точки на местности (при наличии)
	X	Y			
1	2	3	4	5	6
-	-	-	-	-	-

Раздел 3

Сведения о местоположении измененных (уточненных) границ объекта

1. Система координат -

2. Сведения о характерных точках границ объекта

Обозначение характерных точек границ	Существующие координаты, м		Измененные (уточненные) координаты, м		Метод определения координат характерной точки	Средняя квадратическая погрешность положения характерной точки (Mt), м	Описание обозначения точки на местности (при наличии)
	X	Y	X	Y			
1	2	3	4	5	6	7	8
-	-	-	-	-	-	-	

3. Сведения о характерных точках части (частей) границы объекта

Обозначение характерных точек части границы	Существующие координаты, м		Измененные (уточненные) координаты, м		Метод определения координат характерной точки	Средняя квадратическая погрешность положения характерной точки (Mt), м	Описание обозначения точки на местности (при наличии)
	X	Y	X	Y			
1	2	3	4	5	6	7	8
-	-	-	-	-	-	-	

Раздел 4

План границ объекта

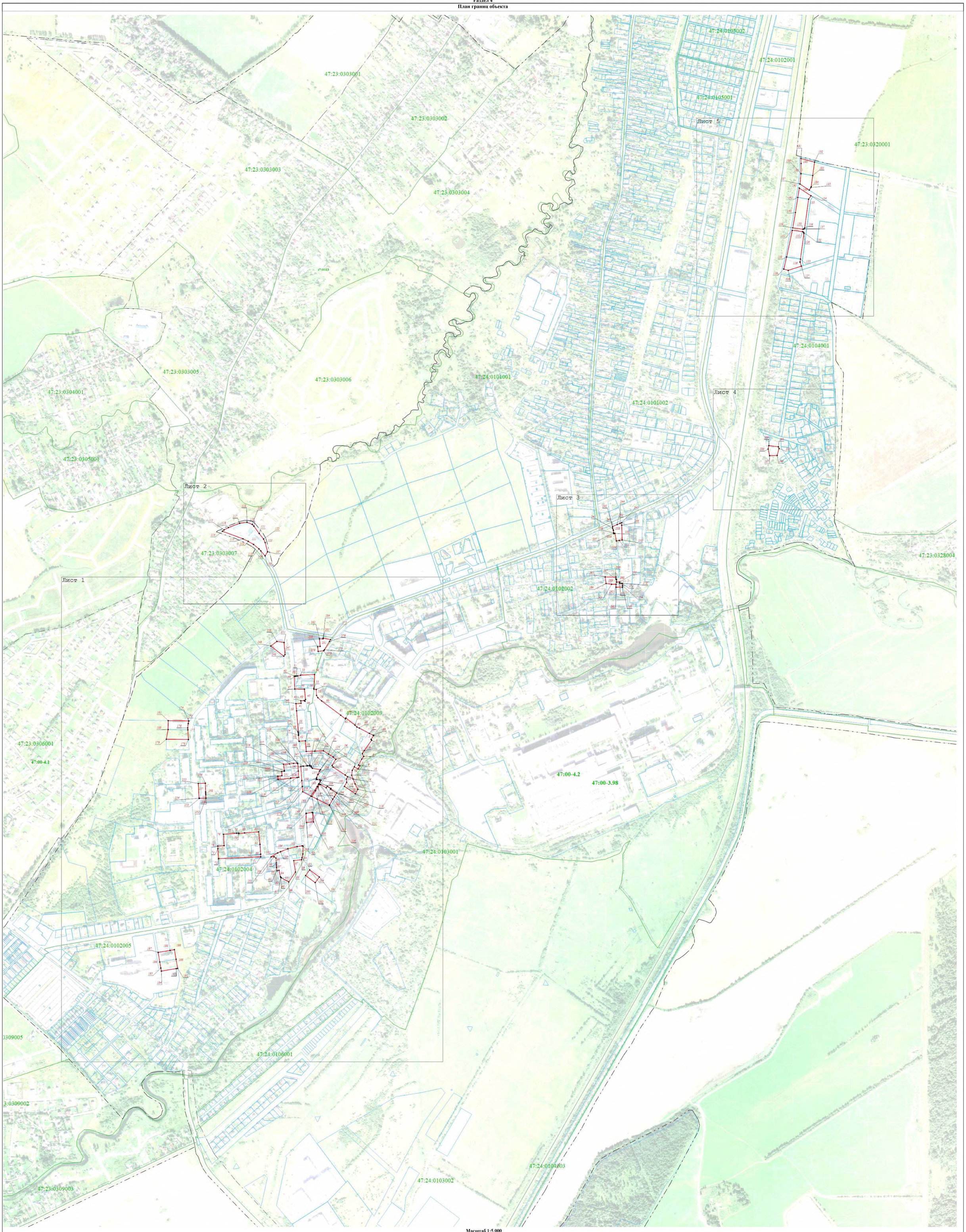

Масштаб 1:5 000

Используемые условные знаки и обозначения:

- Граница объекта
- Характерная точка границы объекта работ
- Граница муниципального образования, сведения о которой внесены в ЕГРН
- Граница населённого пункта, сведения о которой внесены в ЕГРН
- Граница кадастрового квартала
- Граница земельного участка, сведения о которой внесены в ЕГРН

47:00-4.2 - Номер границы муниципального образования, населённого пункта, сведения о которой внесены в ЕГРН

47:24:0101002 - Номер кадастрового квартала

:1 - Номер земельного участка, сведения о границах которого внесены в ЕГРН

Подпись _____ Дата « 6 » сентября 20 23 г.

Место для оттиска печати (при наличии) лица, составившего описание местоположения границ объекта

Раздел 4

План границ объекта

Масштаб 1:2 000

Используемые условные знаки и обозначения:

- Граница объекта
- Характерная точка границы объекта работ
- Граница муниципального образования, сведения о которой внесены в ЕГРН
- Граница населённого пункта, сведения о которой внесены в ЕГРН
- Граница кадастрового квартала
- Граница земельного участка, сведения о которой внесены в ЕГРН

47:00-4.2 - Номер границы муниципального образования, населённого пункта, сведения о которой внесены в ЕГРН

47:24:0101002 - Номер кадастрового квартала

:1 - Номер земельного участка, сведения о границах которого внесены в ЕГРН

Подпись _____ Дата « 6 » сентября 20 23 г.

Место для оттиска печати (при наличии) лица, составившего описание местоположения границ объекта

Раздел 4

План границ объекта

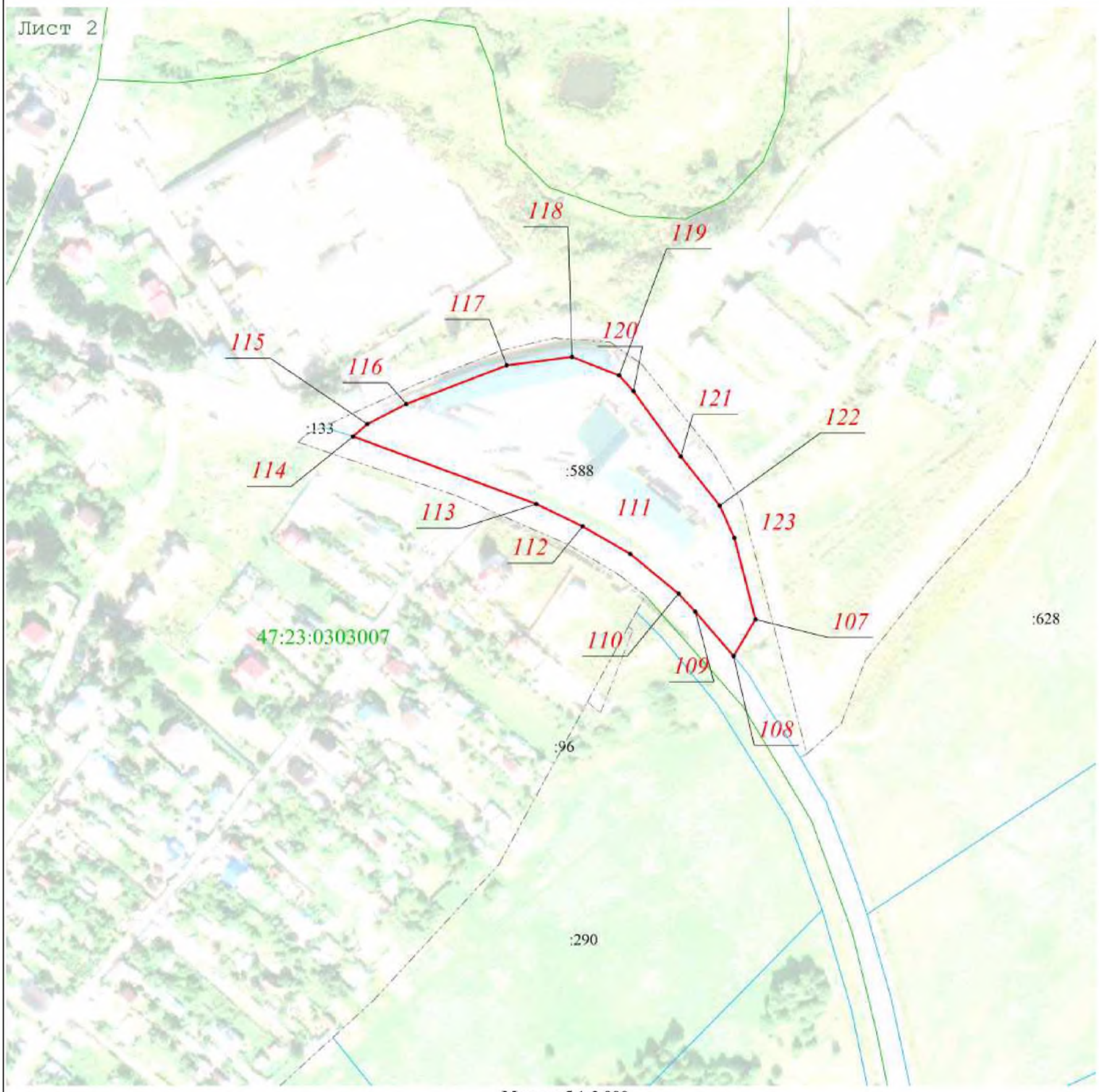

Масштаб 1:2 000

Используемые условные знаки и обозначения:

- Граница объекта
- *1* - Характерная точка границы объекта работ
- Граница муниципального образования, сведения о которой внесены в ЕГРН
- Граница населённого пункта, сведения о которой внесены в ЕГРН
- Граница кадастрового квартала
- Граница земельного участка, сведения о которой внесены в ЕГРН
- **47:00-4.2** - Номер границы муниципального образования, населённого пункта, сведения о которой внесены в ЕГРН
- 47:24:0101002 - Номер кадастрового квартала
- :1 - Номер земельного участка, сведения о границах которого внесены в ЕГРН

Подпись _____ Дата « 6 » сентября 20 23 г.

Место для оттиска печати (при наличии) лица, составившего описание местоположения границ объекта

Раздел 4

План границ объекта

Масштаб 1:2 000

Используемые условные знаки и обозначения:

- Граница объекта

1 - Характерная точка границы объекта работ

- Граница муниципального образования, сведения о которой внесены в ЕГРН

- Граница населённого пункта, сведения о которой внесены в ЕГРН

- Граница кадастрового квартала

- Граница земельного участка, сведения о которой внесены в ЕГРН

47:00-4.2 - Номер границы муниципального образования, населённого пункта, сведения о которой внесены в ЕГРН

47:24:0101002 - Номер кадастрового квартала

:1 - Номер земельного участка, сведения о границах которого внесены в ЕГРН

Подпись _____ Дата « 6 » сентября 20 23 г.

Место для оттиска печати (при наличии) лица, составившего описание местоположения границ объекта

Раздел 4

План границ объекта

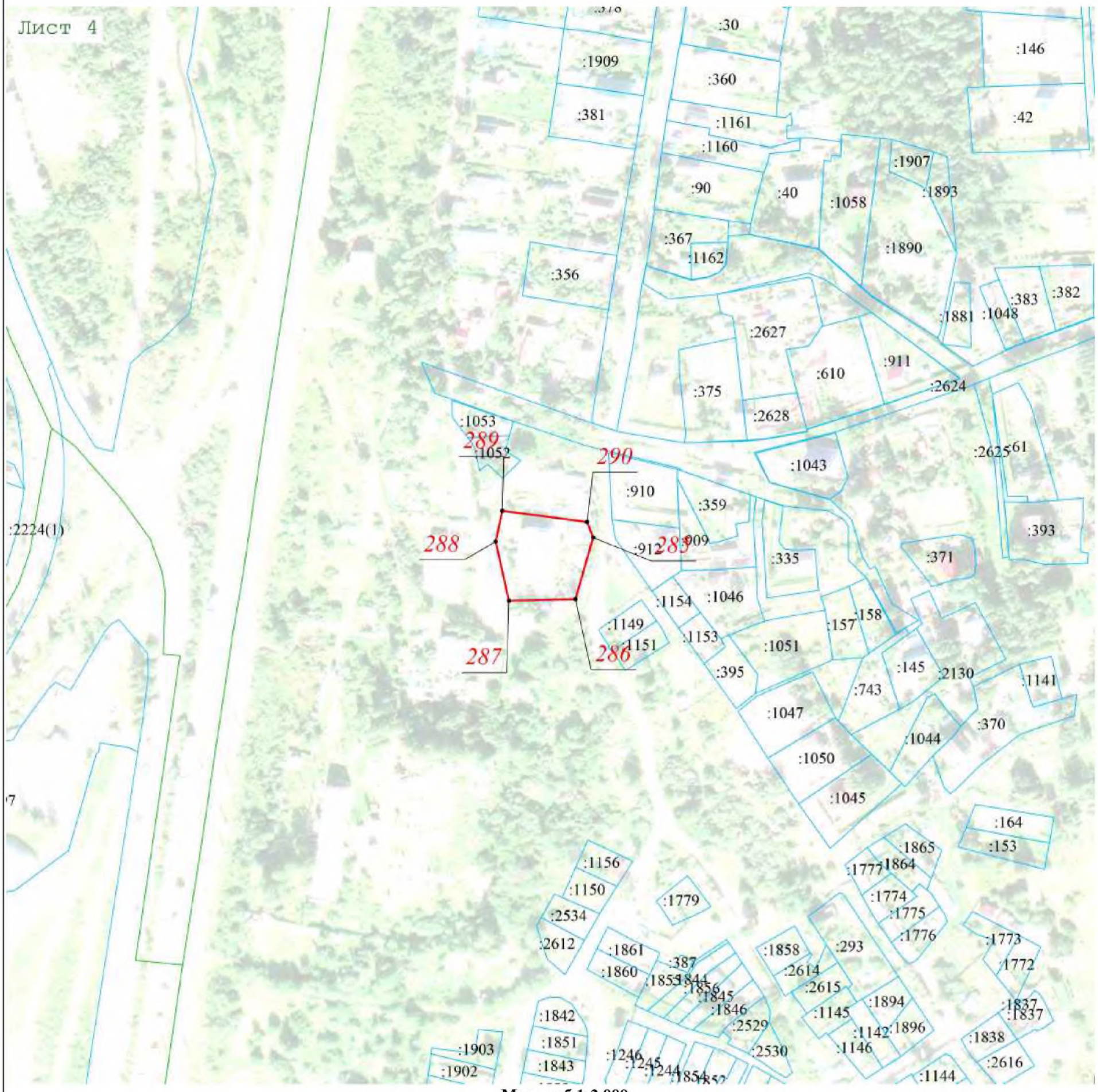

Масштаб 1:2 000

Используемые условные знаки и обозначения:

- Граница объекта
- *1* - Характерная точка границы объекта работ
- Граница муниципального образования, сведения о которой внесены в ЕГРН
- Граница населённого пункта, сведения о которой внесены в ЕГРН
- Граница кадастрового квартала
- Граница земельного участка, сведения о которой внесены в ЕГРН
- **47:00-4.2** - Номер границы муниципального образования, населённого пункта, сведения о которой внесены в ЕГРН
- 47:24:0101002 - Номер кадастрового квартала
- :1 - Номер земельного участка, сведения о границах которого внесены в ЕГРН

Подпись _____ Дата « 6 » сентября 20 23 г.

Место для оттиска печати (при наличии) лица, составившего описание местоположения границ объекта

Раздел 4

План границ объекта

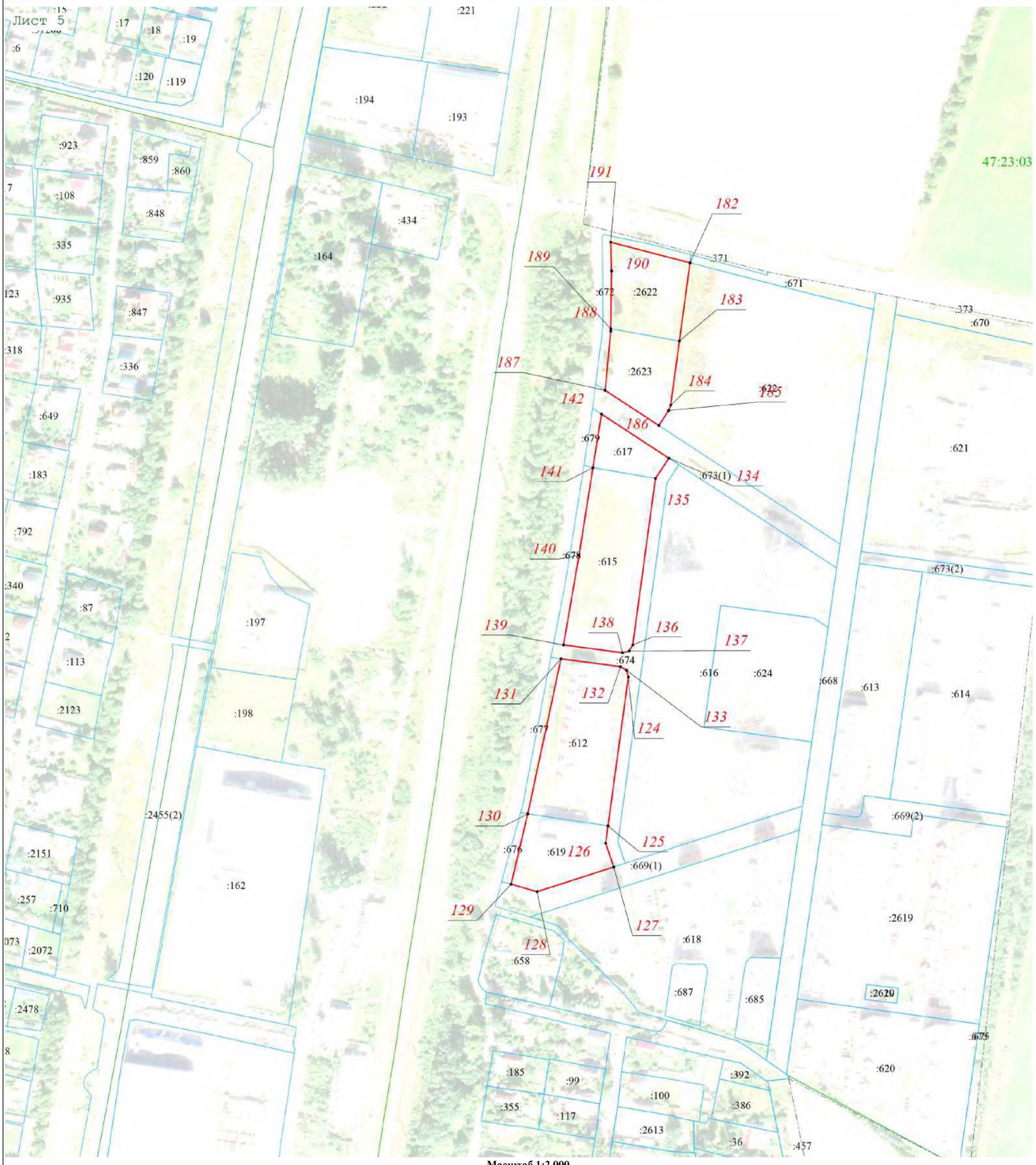

Масштаб 1:2 000

Используемые условные знаки и обозначения:

- Граница объекта
- 1 - Характерная точка границы объекта работ
- Граница муниципального образования, сведения о которой внесены в ЕГРН
- Граница населённого пункта, сведения о которой внесены в ЕГРН
- Граница кадастрового квартала
- Граница земельного участка, сведения о которой внесены в ЕГРН
- 47:00-4.2 - Номер границы муниципального образования, населённого пункта, сведения о которой внесены в ЕГРН
- 47:24:0101002 - Номер кадастрового квартала
- :1 - Номер земельного участка, сведения о границах которого внесены в ЕГРН

Подпись _____ Дата « 6 » сентября 20 23 г.

Место для оттиска печати (при наличии) лица, составившего описание местоположения границ объекта

ТЕКСТОВОЕ ОПИСАНИЕ местоположения границ населенных пунктов, территориальных зон		
Прохождение границы		Описание прохождения границы
от точки	до точки	
1	2	3
1	2	-
2	3	-
3	4	-
4	5	-
5	6	-
6	7	-
7	8	-
8	9	-
9	10	-
10	11	-
11	12	-
12	13	-
13	14	-
14	15	-
15	16	-
16	17	-
17	18	-
18	19	-
19	20	-
20	21	-
21	22	-
22	23	-
23	24	-
24	25	-
25	26	-
26	27	-
27	28	-
28	29	-
29	30	-
30	31	-
31	32	-
32	33	-
33	34	-
34	35	-
35	36	-
36	37	-
37	38	-

ТЕКСТОВОЕ ОПИСАНИЕ местоположения границ населенных пунктов, территориальных зон		
Прохождение границы		Описание прохождения границы
от точки	до точки	
1	2	3
38	39	-
39	40	-
40	41	-
41	42	-
42	43	-
43	44	-
44	45	-
45	46	-
46	47	-
47	48	-
48	49	-
49	50	-
50	51	-
51	52	-
52	53	-
53	54	-
54	55	-
55	56	-
56	57	-
57	58	-
58	59	-
59	60	-
60	61	-
61	62	-
62	63	-
63	64	-
64	65	-
65	66	-
66	67	-
67	68	-
68	1	-
69	70	-
70	71	-
71	72	-
72	73	-
73	74	-
74	75	-

ТЕКСТОВОЕ ОПИСАНИЕ местоположения границ населенных пунктов, территориальных зон		
Прохождение границы		Описание прохождения границы
от точки	до точки	
1	2	3
75	76	-
76	77	-
77	78	-
78	79	-
79	80	-
80	81	-
81	82	-
82	69	-
83	84	-
84	85	-
85	86	-
86	87	-
87	88	-
88	89	-
89	90	-
90	91	-
91	92	-
92	93	-
93	94	-
94	95	-
95	96	-
96	97	-
97	98	-
98	99	-
99	100	-
100	101	-
101	102	-
102	103	-
103	104	-
104	105	-
105	106	-
106	83	-
107	108	-
108	109	-
109	110	-
110	111	-
111	112	-

ТЕКСТОВОЕ ОПИСАНИЕ
местоположения границ населенных пунктов, территориальных зон

Прохождение границы		Описание прохождения границы
от точки	до точки	
1	2	3
112	113	-
113	114	-
114	115	-
115	116	-
116	117	-
117	118	-
118	119	-
119	120	-
120	121	-
121	122	-
122	123	-
123	107	-
124	125	-
125	126	-
126	127	-
127	128	-
128	129	-
129	130	-
130	131	-
131	132	-
132	133	-
133	124	-
134	135	-
135	136	-
136	137	-
137	138	-
138	139	-
139	140	-
140	141	-
141	142	-
142	134	-
143	144	-
144	145	-
145	146	-
146	147	-
147	148	-
148	149	-

ТЕКСТОВОЕ ОПИСАНИЕ
местоположения границ населенных пунктов, территориальных зон

Прохождение границы		Описание прохождения границы
от точки	до точки	
1	2	3
149	150	-
150	151	-
151	152	-
152	153	-
153	154	-
154	155	-
155	156	-
156	157	-
157	158	-
158	159	-
159	160	-
160	161	-
161	162	-
162	163	-
163	164	-
164	165	-
165	166	-
166	167	-
167	168	-
168	169	-
169	170	-
170	171	-
171	172	-
172	173	-
173	143	-
174	175	-
175	176	-
176	177	-
177	178	-
178	179	-
179	180	-
180	181	-
181	174	-
182	183	-
183	184	-
184	185	-
185	186	-

ТЕКСТОВОЕ ОПИСАНИЕ
местоположения границ населенных пунктов, территориальных зон

Прохождение границы		Описание прохождения границы
от точки	до точки	
1	2	3
186	187	-
187	188	-
188	189	-
189	190	-
190	191	-
191	182	-
192	193	-
193	194	-
194	195	-
195	196	-
196	197	-
197	198	-
198	199	-
199	200	-
200	192	-
201	202	-
202	203	-
203	204	-
204	205	-
205	206	-
206	207	-
207	208	-
208	209	-
209	210	-
210	211	-
211	212	-
212	213	-
213	214	-
214	215	-
215	201	-
216	217	-
217	218	-
218	219	-
219	220	-
220	221	-
221	222	-
222	223	-

ТЕКСТОВОЕ ОПИСАНИЕ местоположения границ населенных пунктов, территориальных зон		
Прохождение границы		Описание прохождения границы
от точки	до точки	
1	2	3
223	224	-
224	225	-
225	226	-
226	227	-
227	228	-
228	229	-
229	230	-
230	231	-
231	216	-
232	233	-
233	234	-
234	235	-
235	236	-
236	237	-
237	238	-
238	239	-
239	240	-
240	241	-
241	242	-
242	243	-
243	244	-
244	245	-
245	246	-
246	232	-
247	248	-
248	249	-
249	250	-
250	251	-
251	247	-
252	253	-
253	254	-
254	255	-
255	256	-
256	257	-
257	258	-
258	259	-
259	252	-

ТЕКСТОВОЕ ОПИСАНИЕ
местоположения границ населенных пунктов, территориальных зон

Прохождение границы		Описание прохождения границы
от точки	до точки	
1	2	3
260	261	-
261	262	-
262	263	-
263	264	-
264	265	-
265	266	-
266	267	-
267	268	-
268	269	-
269	270	-
270	271	-
271	272	-
272	273	-
273	274	-
274	260	-
275	276	-
276	277	-
277	278	-
278	279	-
279	280	-
280	281	-
281	282	-
282	283	-
283	284	-
284	275	-
285	286	-
286	287	-
287	288	-
288	289	-
289	290	-
290	285	-
291	292	-
292	293	-
293	294	-
294	291	-
295	296	-
296	297	-

ТЕКСТОВОЕ ОПИСАНИЕ
местоположения границ населенных пунктов, территориальных зон

Прохождение границы		Описание прохождения границы
от точки	до точки	
1	2	3
297	298	-
298	299	-
299	300	-
300	295	-

ГРАФИЧЕСКОЕ ОПИСАНИЕ

местоположения границ населенных пунктов, территориальных зон, особо охраняемых природных территорий, зон с особыми условиями использования территории

Зона размещения объектов здравоохранения

(наименование объекта, местоположение границ которого описано (далее - объект))

Раздел 1

Сведения об объекте

№ п/п	Характеристики объекта	Описание характеристик
1	2	3
1.	Местоположение объекта	Ленинградская область, район Гатчинский, город Коммунар
2.	Площадь объекта +/- величина погрешности определения площади (Р +/- Дельта Р)	4803 +/- 1213 м²
3.	Иные характеристики объекта	-

Раздел 2

Сведения о местоположении границ объекта

1. Система координат МСК-47, зона 2

2. Сведения о характерных точках границ объекта

Обозначение характерных точек границ	Координаты, м		Метод определения координат характерной точки	Средняя квадратическая погрешность положения характерной точки (Mt), м	Описание обозначения точки на местности (при наличии)
	X	Y			
1	2	3	4	5	6
1	400296.13	2218091.65	Картометрический метод	5.00	-
2	400304.68	2218100.42	Картометрический метод	5.00	-
3	400322.64	2218119.49	Картометрический метод	5.00	-
4	400325.81	2218120.62	Картометрический метод	5.00	-
5	400340.65	2218118.21	Картометрический метод	5.00	-
6	400341.97	2218126.10	Картометрический метод	5.00	-
7	400324.73	2218128.55	Картометрический метод	5.00	-
8	400327.23	2218143.23	Картометрический метод	5.00	-
9	400329.23	2218142.84	Картометрический метод	5.00	-
10	400339.67	2218201.60	Картометрический метод	5.00	-
11	400312.52	2218194.67	Картометрический метод	5.00	-
12	400284.63	2218191.02	Картометрический метод	5.00	-
13	400278.07	2218179.30	Картометрический метод	5.00	-
14	400277.69	2218175.64	Картометрический метод	5.00	-
15	400275.56	2218155.31	Картометрический метод	5.00	-
16	400285.44	2218096.65	Картометрический метод	5.00	-
1	400296.13	2218091.65	Картометрический метод	5.00	-

3. Сведения о характерных точках части (частей) границы объекта

Обозначение характерных точек части границы	Координаты, м		Метод определения координат характерной точки	Средняя квадратическая погрешность положения характерной точки (Mt), м	Описание обозначения точки на местности (при наличии)
	X	Y			
1	2	3	4	5	6
-	-	-	-	-	-

Раздел 3

Сведения о местоположении измененных (уточненных) границ объекта

1. Система координат -

2. Сведения о характерных точках границ объекта

Обозначение характерных точек границ	Существующие координаты, м		Измененные (уточненные) координаты, м		Метод определения координат характерной точки	Средняя квадратическая погрешность положения характерной точки (Mt), м	Описание обозначения точки на местности (при наличии)
	X	Y	X	Y			
1	2	3	4	5	6	7	8
-	-	-	-	-	-	-	

3. Сведения о характерных точках части (частей) границы объекта

Обозначение характерных точек части границы	Существующие координаты, м		Измененные (уточненные) координаты, м		Метод определения координат характерной точки	Средняя квадратическая погрешность положения характерной точки (Mt), м	Описание обозначения точки на местности (при наличии)
	X	Y	X	Y			
1	2	3	4	5	6	7	8
-	-	-	-	-	-	-	

Раздел 4

План границ объекта

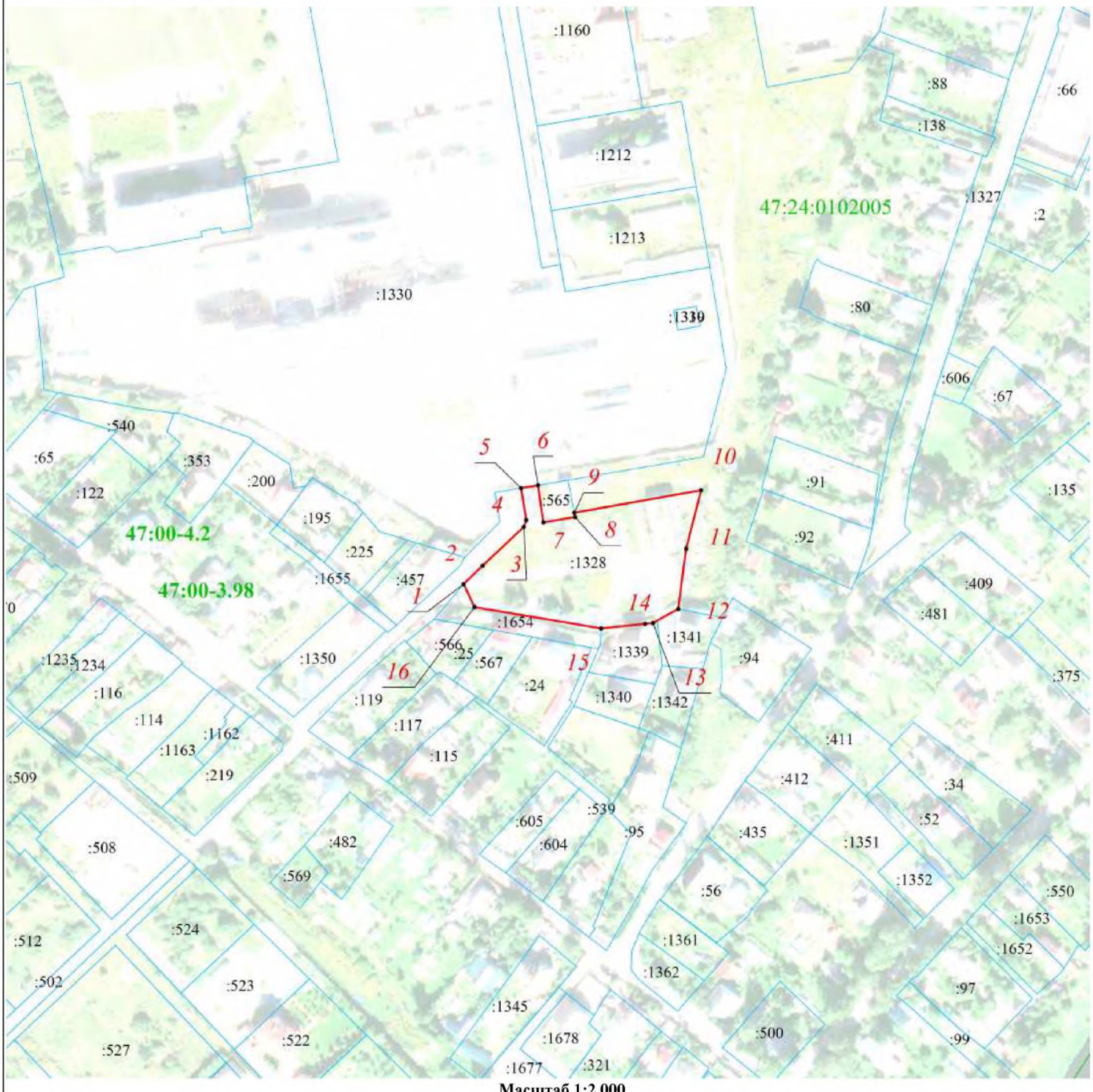

Масштаб 1:2 000

Используемые условные знаки и обозначения:

- Граница объекта
- 1 - Характерная точка границы объекта работ
- Граница муниципального образования, сведения о которой внесены в ЕГРН
- Граница населённого пункта, сведения о которой внесены в ЕГРН
- Граница кадастрового квартала
- Граница земельного участка, сведения о которой внесены в ЕГРН
- 47:00-4.2 - Номер границы муниципального образования, населённого пункта, сведения о которой внесены в ЕГРН
- 47:24:0101002 - Номер кадастрового квартала
- :1 - Номер земельного участка, сведения о границах которого внесены в ЕГРН

Подпись _____ Дата « 6 » сентября 20 23 г.

Место для оттиска печати (при наличии) лица, составившего описание местоположения границ объекта

ТЕКСТОВОЕ ОПИСАНИЕ
местоположения границ населенных пунктов, территориальных зон

Прохождение границы		Описание прохождения границы
от точки	до точки	
1	2	3
1	2	-
2	3	-
3	4	-
4	5	-
5	6	-
6	7	-
7	8	-
8	9	-
9	10	-
10	11	-
11	12	-
12	13	-
13	14	-
14	15	-
15	16	-
16	1	-

ГРАФИЧЕСКОЕ ОПИСАНИЕ

местоположения границ населенных пунктов, территориальных зон, особо охраняемых природных территорий, зон с особыми условиями использования территории

Многофункциональная общественно-деловая зона с возможностью размещения объектов среднеэтажной жилой застройки

(наименование объекта, местоположение границ которого описано (далее - объект))

Раздел 1

Сведения об объекте

№ п/п	Характеристики объекта	Описание характеристик
1	2	3
1.	Местоположение объекта	Ленинградская область, район Гатчинский, город Коммунар
2.	Площадь объекта +/- величина погрешности определения площади (Р +/- Дельта Р)	1276 +/- 625 м²
3.	Иные характеристики объекта	-

Раздел 2

Сведения о местоположении границ объекта

1. Система координат МСК-47, зона 2

2. Сведения о характерных точках границ объекта

Обозначение характерных точек границ	Координаты, м		Метод определения координат характерной точки	Средняя квадратическая погрешность положения характерной точки (Mt), м	Описание обозначения точки на местности (при наличии)
	X	Y			
1	2	3	4	5	6
1	400842.35	2218589.12	Картометрический метод	5.00	-
2	400859.66	2218589.68	Картометрический метод	5.00	-
3	400864.64	2218589.76	Картометрический метод	5.00	-
4	400866.99	2218590.58	Картометрический метод	5.00	-
5	400874.44	2218590.42	Картометрический метод	5.00	-
6	400891.98	2218590.03	Картометрический метод	5.00	-
7	400902.00	2218590.04	Картометрический метод	5.00	-
8	400902.64	2218602.01	Картометрический метод	5.00	-
9	400897.13	2218610.18	Картометрический метод	5.00	-
10	400876.99	2218611.65	Картометрический метод	5.00	-
11	400868.92	2218612.24	Картометрический метод	5.00	-
12	400859.77	2218612.94	Картометрический метод	5.00	-
13	400845.09	2218614.80	Картометрический метод	5.00	-
1	400842.35	2218589.12	Картометрический метод	5.00	-

3. Сведения о характерных точках части (частей) границы объекта

Обозначение характерных точек части границы	Координаты, м		Метод определения координат характерной точки	Средняя квадратическая погрешность положения характерной точки (Mt), м	Описание обозначения точки на местности (при наличии)
	X	Y			
1	2	3	4	5	6
-	-	-	-	-	-

Раздел 3

Сведения о местоположении измененных (уточненных) границ объекта

1. Система координат -

2. Сведения о характерных точках границ объекта

Обозначение характерных точек границ	Существующие координаты, м		Измененные (уточненные) координаты, м		Метод определения координат характерной точки	Средняя квадратическая погрешность положения характерной точки (Mt), м	Описание обозначения точки на местности (при наличии)
	X	Y	X	Y			
1	2	3	4	5	6	7	8
-	-	-	-	-	-	-	

3. Сведения о характерных точках части (частей) границы объекта

Обозначение характерных точек части границы	Существующие координаты, м		Измененные (уточненные) координаты, м		Метод определения координат характерной точки	Средняя квадратическая погрешность положения характерной точки (Mt), м	Описание обозначения точки на местности (при наличии)
	X	Y	X	Y			
1	2	3	4	5	6	7	8
-	-	-	-	-	-	-	

Раздел 4

План границ объекта

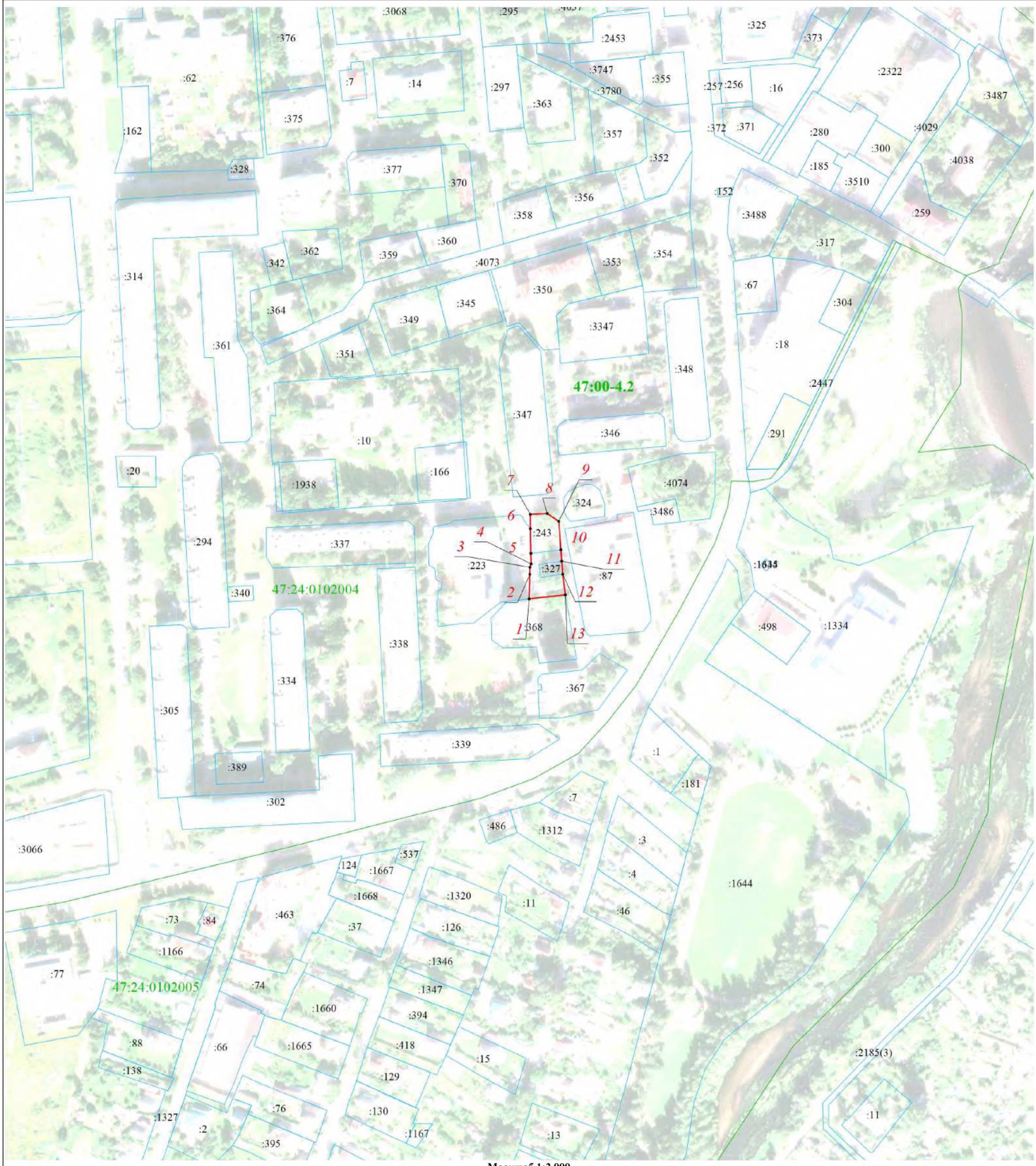

Масштаб 1:2 000

Используемые условные знаки и обозначения:

- Граница объекта
- 1 - Характерная точка границы объекта работ
- Граница муниципального образования, сведения о которой внесены в ЕГРН
- Граница населённого пункта, сведения о которой внесены в ЕГРН
- Граница кадастрового квартала
- Граница земельного участка, сведения о которой внесены в ЕГРН
- 47:00-4.2 - Номер границы муниципального образования, населённого пункта, сведения о которой внесены в ЕГРН
- 47:24:0101002 - Номер кадастрового квартала
- :1 - Номер земельного участка, сведения о границах которого внесены в ЕГРН

Подпись _____ Дата « 6 » сентября 20 23 г.

Место для оттиска печати (при наличии) лица, составившего описание местоположения границ объекта

ТЕКСТОВОЕ ОПИСАНИЕ
местоположения границ населенных пунктов, территориальных зон

Прохождение границы		Описание прохождения границы
от точки	до точки	
1	2	3
1	2	-
2	3	-
3	4	-
4	5	-
5	6	-
6	7	-
7	8	-
8	9	-
9	10	-
10	11	-
11	12	-
12	13	-
13	1	-

ГРАФИЧЕСКОЕ ОПИСАНИЕ

местоположения границ населенных пунктов, территориальных зон, особо охраняемых природных территорий, зон с особыми условиями использования территории

Многофункциональная общественно-деловая зона

(наименование объекта, местоположение границ которого описано (далее - объект))

Раздел 1

Сведения об объекте

№ п/п	Характеристики объекта	Описание характеристик
1	2	3
1.	Местоположение объекта	Ленинградская область, район Гатчинский, город Коммунар
2.	Площадь объекта +/- величина погрешности определения площади (Р +/- Дельта Р)	13440 +/- 2029 м²
3.	Иные характеристики объекта	-

Раздел 2

Сведения о местоположении границ объекта

1. Система координат МСК-47, зона 2

2. Сведения о характерных точках границ объекта

Обозначение характерных точек границ	Координаты, м		Метод определения координат характерной точки	Средняя квадратическая погрешность положения характерной точки (Mt), м	Описание обозначения точки на местности (при наличии)
	X	Y			
1	2	3	4	5	6
1	400629.45	2217829.95	Картометрический метод	5.00	-
2	400615.46	2217742.81	Картометрический метод	5.00	-
3	400613.75	2217732.17	Картометрический метод	5.00	-
4	400604.68	2217733.60	Картометрический метод	5.00	-
5	400599.86	2217705.63	Картометрический метод	5.00	-
6	400597.99	2217694.76	Картометрический метод	5.00	-
7	400629.71	2217640.29	Картометрический метод	5.00	-
8	400630.39	2217639.13	Картометрический метод	5.00	-
9	400651.90	2217602.20	Картометрический метод	5.00	-
10	400672.27	2217567.22	Картометрический метод	5.00	-
11	400687.43	2217543.75	Картометрический метод	5.00	-
12	400710.40	2217559.37	Картометрический метод	5.00	-
13	400663.24	2217652.53	Картометрический метод	5.00	-
14	400677.12	2217821.72	Картометрический метод	5.00	-
1	400629.45	2217829.95	Картометрический метод	5.00	-

3. Сведения о характерных точках части (частей) границы объекта

Обозначение характерных точек части границы	Координаты, м		Метод определения координат характерной точки	Средняя квадратическая погрешность положения характерной точки (Mt), м	Описание обозначения точки на местности (при наличии)
	X	Y			
1	2	3	4	5	6
-	-	-	-	-	-

Раздел 3

Сведения о местоположении измененных (уточненных) границ объекта

1. Система координат -

2. Сведения о характерных точках границ объекта

Обозначение характерных точек границ	Существующие координаты, м		Измененные (уточненные) координаты, м		Метод определения координат характерной точки	Средняя квадратическая погрешность положения характерной точки (Mt), м	Описание обозначения точки на местности (при наличии)
	X	Y	X	Y			
1	2	3	4	5	6	7	8
-	-	-	-	-	-	-	

3. Сведения о характерных точках части (частей) границы объекта

Обозначение характерных точек части границы	Существующие координаты, м		Измененные (уточненные) координаты, м		Метод определения координат характерной точки	Средняя квадратическая погрешность положения характерной точки (Mt), м	Описание обозначения точки на местности (при наличии)
	X	Y	X	Y			
1	2	3	4	5	6	7	8
-	-	-	-	-	-	-	

Раздел 4

План границ объекта

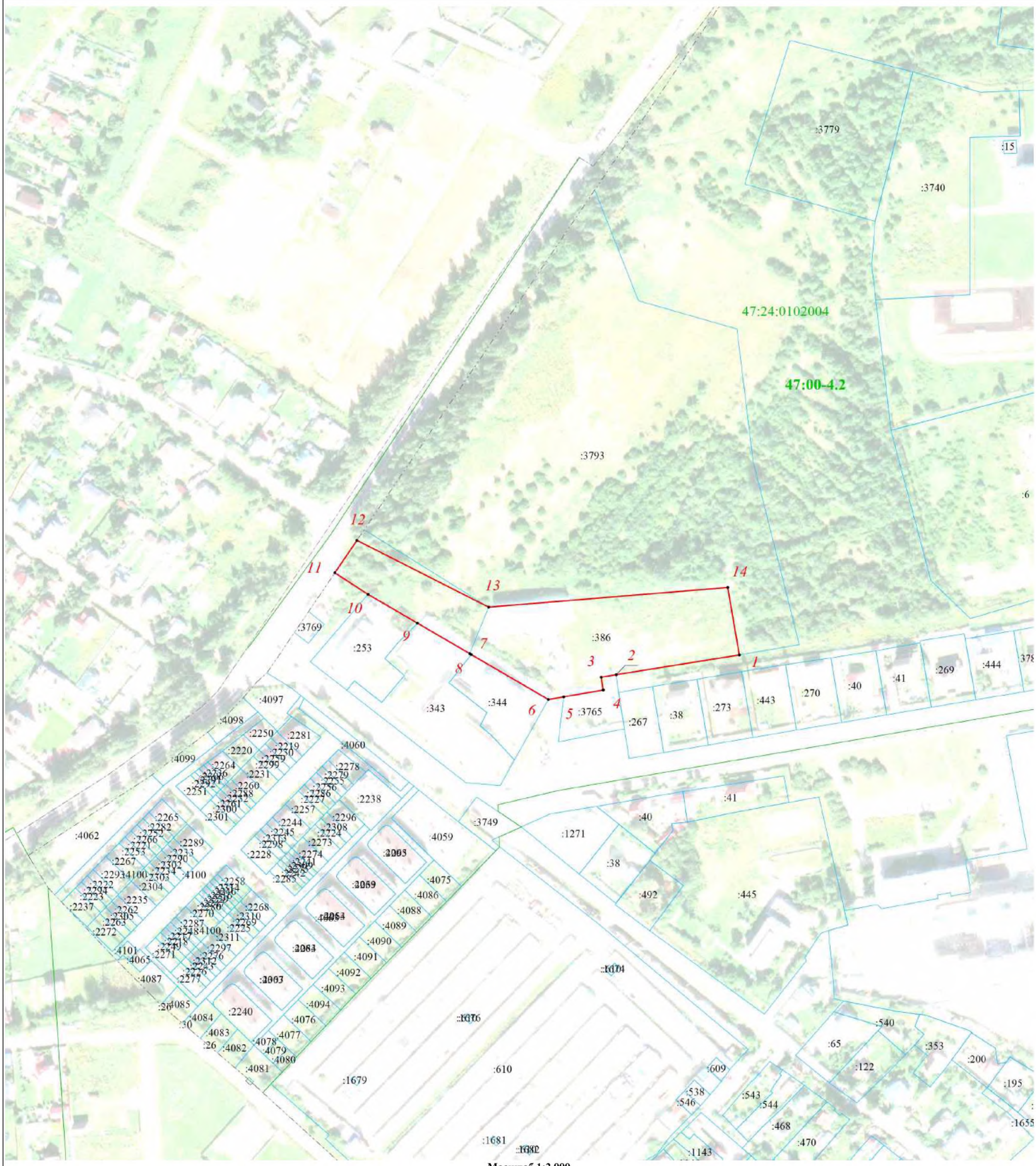

Масштаб 1:2 000

Используемые условные знаки и обозначения:

- Граница объекта
- *1* - Характерная точка границы объекта работ
- Граница муниципального образования, сведения о которой внесены в ЕГРН
- Граница населённого пункта, сведения о которой внесены в ЕГРН
- Граница кадастрового квартала
- Граница земельного участка, сведения о которой внесены в ЕГРН
- **47:00-4.2** - Номер границы муниципального образования, населённого пункта, сведения о которой внесены в ЕГРН
- 47:24:0101002 - Номер кадастрового квартала
- :1 - Номер земельного участка, сведения о границах которого внесены в ЕГРН

Подпись _____ Дата « 6 » сентября 20 23 г.

Место для оттиска печати (при наличии) лица, составившего описание местоположения границ объекта

ТЕКСТОВОЕ ОПИСАНИЕ
местоположения границ населенных пунктов, территориальных зон

Прохождение границы		Описание прохождения границы
от точки	до точки	
1	2	3
1	2	-
2	3	-
3	4	-
4	5	-
5	6	-
6	7	-
7	8	-
8	9	-
9	10	-
10	11	-
11	12	-
12	13	-
13	14	-
14	1	-

ГРАФИЧЕСКОЕ ОПИСАНИЕ

местоположения границ населенных пунктов, территориальных зон, особо охраняемых природных территорий, зон с особыми условиями использования территории

Зона специализированной общественной застройки

(наименование объекта, местоположение границ которого описано (далее - объект))

Раздел 1

Сведения об объекте

№ п/п	Характеристики объекта	Описание характеристик
1	2	3
1.	Местоположение объекта	Ленинградская область, район Гатчинский, город Коммунар
2.	Площадь объекта +/- величина погрешности определения площади (Р +/- Дельта Р)	276256 +/- 9203 м²
3.	Иные характеристики объекта	-

Раздел 2

Сведения о местоположении границ объекта

1. Система координат МСК-47, зона 2

2. Сведения о характерных точках границ объекта

Обозначение характерных точек границ	Координаты, м		Метод определения координат характерной точки	Средняя квадратическая погрешность положения характерной точки (Mt), м	Описание обозначения точки на местности (при наличии)
	X	Y			
1	2	3	4	5	6
1	400848.25	2218273.60	Картометрический метод	5.00	-
2	400834.88	2218141.06	Картометрический метод	5.00	-
3	400831.59	2218105.02	Картометрический метод	5.00	-
4	400831.80	2218103.87	Картометрический метод	5.00	-
5	400788.11	2217937.23	Картометрический метод	5.00	-
6	400880.52	2217926.45	Картометрический метод	5.00	-
7	400904.77	2217923.62	Картометрический метод	5.00	-
8	400935.80	2217926.05	Картометрический метод	5.00	-
9	401041.59	2217952.60	Картометрический метод	5.00	-
10	401027.03	2218000.69	Картометрический метод	5.00	-
11	401028.17	2218027.85	Картометрический метод	5.00	-
12	401029.48	2218058.89	Картометрический метод	5.00	-
13	401030.02	2218067.84	Картометрический метод	5.00	-
14	401029.19	2218072.35	Картометрический метод	5.00	-
15	401028.82	2218073.59	Картометрический метод	5.00	-
16	401031.43	2218074.35	Картометрический метод	5.00	-
17	401029.53	2218082.55	Картометрический метод	5.00	-
18	401021.33	2218106.24	Картометрический метод	5.00	-
19	401016.91	2218113.55	Картометрический метод	5.00	-
20	401015.00	2218116.76	Картометрический метод	5.00	-
21	401010.53	2218123.78	Картометрический метод	5.00	-
22	401006.49	2218131.44	Картометрический метод	5.00	-

2. Сведения о характерных точках границ объекта

Обозначение характерных точек границ	Координаты, м		Метод определения координат характерной точки	Средняя квадратическая погрешность положения характерной точки (Mt), м	Описание обозначения точки на местности (при наличии)
	X	Y			
1	2	3	4	5	6
23	401013.55	2218271.89	Картометрический метод	5.00	-
24	400870.13	2218280.28	Картометрический метод	5.00	-
25	400869.85	2218276.14	Картометрический метод	5.00	-
26	400869.12	2218275.62	Картометрический метод	5.00	-
27	400868.96	2218272.68	Картометрический метод	5.00	-
1	400848.25	2218273.60	Картометрический метод	5.00	-
28	401844.98	2219458.53	Картометрический метод	5.00	-
29	401824.81	2219402.43	Картометрический метод	5.00	-
30	401957.12	2219354.52	Картометрический метод	5.00	-
31	401972.20	2219398.00	Картометрический метод	5.00	-
32	401976.41	2219410.04	Картометрический метод	5.00	-
33	402000.28	2219522.05	Картометрический метод	5.00	-
34	401878.35	2219540.66	Картометрический метод	5.00	-
35	401874.64	2219541.10	Картометрический метод	5.00	-
28	401844.98	2219458.53	Картометрический метод	5.00	-
36	401584.93	2218894.39	Картометрический метод	5.00	-
37	401631.43	2218783.00	Картометрический метод	5.00	-
38	401713.46	2218800.69	Картометрический метод	5.00	-
39	401749.20	2218821.71	Картометрический метод	5.00	-
40	401748.48	2218823.04	Картометрический метод	5.00	-
41	401745.64	2218828.62	Картометрический метод	5.00	-
42	401726.83	2218865.06	Картометрический метод	5.00	-
43	401723.71	2218869.99	Картометрический метод	5.00	-
44	401720.04	2218868.67	Картометрический метод	5.00	-
45	401717.11	2218884.53	Картометрический метод	5.00	-

2. Сведения о характерных точках границ объекта

Обозначение характерных точек границ	Координаты, м		Метод определения координат характерной точки	Средняя квадратическая погрешность положения характерной точки (Mt), м	Описание обозначения точки на местности (при наличии)
	X	Y			
1	2	3	4	5	6
46	401728.22	2218889.67	Картометрический метод	5.00	-
47	401726.38	2218892.71	Картометрический метод	5.00	-
48	401706.84	2218931.56	Картометрический метод	5.00	-
49	401709.51	2218932.40	Картометрический метод	5.00	-
50	401708.93	2218933.80	Картометрический метод	5.00	-
51	401712.35	2218935.65	Картометрический метод	5.00	-
52	401707.55	2218945.08	Картометрический метод	5.00	-
53	401693.18	2218973.53	Картометрический метод	5.00	-
36	401584.93	2218894.39	Картометрический метод	5.00	-
54	401153.67	2218394.14	Картометрический метод	5.00	-
55	401139.17	2218395.01	Картометрический метод	5.00	-
56	401138.27	2218376.26	Картометрический метод	5.00	-
57	401145.38	2218375.81	Картометрический метод	5.00	-
58	401143.99	2218322.05	Картометрический метод	5.00	-
59	401158.24	2218321.42	Картометрический метод	5.00	-
60	401164.52	2218321.14	Картометрический метод	5.00	-
61	401170.23	2218320.88	Картометрический метод	5.00	-
62	401205.06	2218319.80	Картометрический метод	5.00	-
63	401204.10	2218290.82	Картометрический метод	5.00	-
64	401268.00	2218286.63	Картометрический метод	5.00	-
65	401268.03	2218294.42	Картометрический метод	5.00	-
66	401268.88	2218315.28	Картометрический метод	5.00	-
67	401270.87	2218392.36	Картометрический метод	5.00	-
68	401266.53	2218392.65	Картометрический метод	5.00	-
69	401213.85	2218396.15	Картометрический метод	5.00	-

2. Сведения о характерных точках границ объекта

Обозначение характерных точек границ	Координаты, м		Метод определения координат характерной точки	Средняя квадратическая погрешность положения характерной точки (Mt), м	Описание обозначения точки на местности (при наличии)
	X	Y			
1	2	3	4	5	6
70	401212.12	2218396.39	Картометрический метод	5.00	-
71	401208.92	2218396.50	Картометрический метод	5.00	-
72	401154.13	2218401.30	Картометрический метод	5.00	-
54	401153.67	2218394.14	Картометрический метод	5.00	-
73	401199.20	2218158.29	Картометрический метод	5.00	-
74	401203.62	2218146.82	Картометрический метод	5.00	-
75	401202.11	2218118.77	Картометрический метод	5.00	-
76	401203.77	2218111.54	Картометрический метод	5.00	-
77	401245.99	2218099.73	Картометрический метод	5.00	-
78	401308.48	2218164.46	Картометрический метод	5.00	-
79	401307.98	2218202.59	Картометрический метод	5.00	-
80	401301.28	2218212.15	Картометрический метод	5.00	-
81	401202.12	2218217.67	Картометрический метод	5.00	-
73	401199.20	2218158.29	Картометрический метод	5.00	-
82	402261.70	2219921.14	Картометрический метод	5.00	-
83	402225.12	2219830.36	Картометрический метод	5.00	-
84	402267.98	2219822.26	Картометрический метод	5.00	-
85	402301.88	2219815.02	Картометрический метод	5.00	-
86	402336.54	2219807.63	Картометрический метод	5.00	-
87	402336.98	2219818.03	Картометрический метод	5.00	-
88	402336.68	2219822.02	Картометрический метод	5.00	-
89	402338.48	2219822.15	Картометрический метод	5.00	-
90	402335.93	2219851.97	Картометрический метод	5.00	-
91	402336.55	2219852.01	Картометрический метод	5.00	-
92	402332.57	2219897.36	Картометрический метод	5.00	-

2. Сведения о характерных точках границ объекта

Обозначение характерных точек границ	Координаты, м		Метод определения координат характерной точки	Средняя квадратическая погрешность положения характерной точки (Mt), м	Описание обозначения точки на местности (при наличии)
	X	Y			
1	2	3	4	5	6
93	402330.91	2219914.61	Картометрический метод	5.00	-
94	402329.88	2219918.98	Картометрический метод	5.00	-
95	402300.10	2219921.94	Картометрический метод	5.00	-
82	402261.70	2219921.14	Картометрический метод	5.00	-
96	401871.96	2219193.48	Картометрический метод	5.00	-
97	401811.31	2219141.02	Картометрический метод	5.00	-
98	401810.08	2219134.57	Картометрический метод	5.00	-
99	401806.66	2219114.85	Картометрический метод	5.00	-
100	401799.86	2219095.53	Картометрический метод	5.00	-
101	401785.22	2219061.48	Картометрический метод	5.00	-
102	401795.37	2219062.52	Картометрический метод	5.00	-
103	401814.40	2219056.35	Картометрический метод	5.00	-
104	401826.31	2219091.62	Картометрический метод	5.00	-
105	401828.03	2219091.03	Картометрический метод	5.00	-
106	401866.23	2219077.65	Картометрический метод	5.00	-
107	401881.82	2219121.53	Картометрический метод	5.00	-
108	401877.90	2219123.20	Картометрический метод	5.00	-
109	401883.13	2219138.00	Картометрический метод	5.00	-
110	401895.53	2219172.08	Картометрический метод	5.00	-
111	401901.55	2219189.19	Картометрический метод	5.00	-
112	401876.71	2219196.86	Картометрический метод	5.00	-
96	401871.96	2219193.48	Картометрический метод	5.00	-
113	403422.45	2220910.86	Картометрический метод	5.00	-
114	403432.85	2220834.62	Картометрический метод	5.00	-
115	403519.27	2220846.31	Картометрический метод	5.00	-

2. Сведения о характерных точках границ объекта

Обозначение характерных точек границ	Координаты, м		Метод определения координат характерной точки	Средняя квадратическая погрешность положения характерной точки (Mt), м	Описание обозначения точки на местности (при наличии)
	X	Y			
1	2	3	4	5	6
116	403510.34	2220911.99	Картометрический метод	5.00	-
117	403503.61	2220922.43	Картометрический метод	5.00	-
113	403422.45	2220910.86	Картометрический метод	5.00	-
118	401164.99	2218526.69	Картометрический метод	5.00	-
119	401164.94	2218526.11	Картометрический метод	5.00	-
120	401161.32	2218451.96	Картометрический метод	5.00	-
121	401225.25	2218446.28	Картометрический метод	5.00	-
122	401233.75	2218539.89	Картометрический метод	5.00	-
123	401229.68	2218541.03	Картометрический метод	5.00	-
124	401187.37	2218543.29	Картометрический метод	5.00	-
125	401166.76	2218545.41	Картометрический метод	5.00	-
118	401164.99	2218526.69	Картометрический метод	5.00	-
126	402029.56	2220074.17	Картометрический метод	5.00	-
127	402026.20	2220073.27	Картометрический метод	5.00	-
128	402027.14	2220043.83	Картометрический метод	5.00	-
129	402027.50	2220034.28	Картометрический метод	5.00	-
130	402028.18	2220029.06	Картометрический метод	5.00	-
131	402028.41	2220022.97	Картометрический метод	5.00	-
132	402033.27	2220022.97	Картометрический метод	5.00	-
133	402033.28	2220010.26	Картометрический метод	5.00	-
134	402042.69	2220010.26	Картометрический метод	5.00	-
135	402045.77	2220008.24	Картометрический метод	5.00	-
136	402053.72	2220007.66	Картометрический метод	5.00	-
137	402053.83	2220018.22	Картометрический метод	5.00	-
138	402053.87	2220020.60	Картометрический метод	5.00	-

2. Сведения о характерных точках границ объекта

Обозначение характерных точек границ	Координаты, м		Метод определения координат характерной точки	Средняя квадратическая погрешность положения характерной точки (Mt), м	Описание обозначения точки на местности (при наличии)
	X	Y			
1	2	3	4	5	6
139	402088.29	2220021.14	Картометрический метод	5.00	-
140	402088.38	2220019.49	Картометрический метод	5.00	-
141	402107.43	2220018.18	Картометрический метод	5.00	-
142	402124.96	2220017.34	Картометрический метод	5.00	-
143	402125.57	2220020.31	Картометрический метод	5.00	-
144	402126.37	2220025.45	Картометрический метод	5.00	-
145	402127.45	2220031.58	Картометрический метод	5.00	-
146	402127.52	2220032.58	Картометрический метод	5.00	-
147	402131.49	2220073.19	Картометрический метод	5.00	-
148	402073.08	2220075.81	Картометрический метод	5.00	-
149	402065.17	2220075.83	Картометрический метод	5.00	-
126	402029.56	2220074.17	Картометрический метод	5.00	-
150	400573.91	2218289.77	Картометрический метод	5.00	-
151	400568.13	2218288.18	Картометрический метод	5.00	-
152	400552.64	2218284.14	Картометрический метод	5.00	-
153	400533.38	2218269.64	Картометрический метод	5.00	-
154	400533.54	2218269.13	Картометрический метод	5.00	-
155	400526.71	2218232.15	Картометрический метод	5.00	-
156	400597.11	2218218.98	Картометрический метод	5.00	-
157	400606.18	2218217.47	Картометрический метод	5.00	-
158	400615.01	2218268.84	Картометрический метод	5.00	-
159	400622.02	2218297.06	Картометрический метод	5.00	-
160	400612.26	2218297.18	Картометрический метод	5.00	-
161	400571.79	2218297.75	Картометрический метод	5.00	-
150	400573.91	2218289.77	Картометрический метод	5.00	-

2. Сведения о характерных точках границ объекта

Обозначение характерных точек границ	Координаты, м		Метод определения координат характерной точки	Средняя квадратическая погрешность положения характерной точки (Mt), м	Описание обозначения точки на местности (при наличии)
	X	Y			
1	2	3	4	5	6
162	401008.76	2218611.51	Картометрический метод	5.00	-
163	401019.04	2218610.65	Картометрический метод	5.00	-
164	401042.73	2218608.55	Картометрический метод	5.00	-
165	401050.74	2218616.58	Картометрический метод	5.00	-
166	401056.71	2218640.59	Картометрический метод	5.00	-
167	401063.90	2218669.53	Картометрический метод	5.00	-
168	401059.03	2218670.04	Картометрический метод	5.00	-
169	401015.59	2218674.02	Картометрический метод	5.00	-
162	401008.76	2218611.51	Картометрический метод	5.00	-
170	401542.87	2218729.33	Картометрический метод	5.00	-
171	401545.61	2218726.00	Картометрический метод	5.00	-
172	401544.25	2218712.26	Картометрический метод	5.00	-
173	401534.44	2218713.21	Картометрический метод	5.00	-
174	401532.82	2218692.31	Картометрический метод	5.00	-
175	401592.97	2218687.45	Картометрический метод	5.00	-
176	401592.62	2218727.14	Картометрический метод	5.00	-
177	401550.04	2218731.40	Картометрический метод	5.00	-
170	401542.87	2218729.33	Картометрический метод	5.00	-
178	401125.29	2218778.81	Картометрический метод	5.00	-
179	401084.97	2218758.78	Картометрический метод	5.00	-
180	401081.21	2218735.19	Картометрический метод	5.00	-
181	401080.94	2218733.46	Картометрический метод	5.00	-
182	401100.88	2218729.39	Картометрический метод	5.00	-
183	401123.83	2218730.77	Картометрический метод	5.00	-
184	401136.14	2218734.70	Картометрический метод	5.00	-

2. Сведения о характерных точках границ объекта

Обозначение характерных точек границ	Координаты, м		Метод определения координат характерной точки	Средняя квадратическая погрешность положения характерной точки (Mt), м	Описание обозначения точки на местности (при наличии)
	X	Y			
1	2	3	4	5	6
185	401146.79	2218739.63	Картометрический метод	5.00	-
186	401126.87	2218779.62	Картометрический метод	5.00	-
178	401125.29	2218778.81	Картометрический метод	5.00	-
187	402167.70	2220188.46	Картометрический метод	5.00	-
188	402169.69	2220154.67	Картометрический метод	5.00	-
189	402175.11	2220154.75	Картометрический метод	5.00	-
190	402176.90	2220141.53	Картометрический метод	5.00	-
191	402196.63	2220142.68	Картометрический метод	5.00	-
192	402196.22	2220155.07	Картометрический метод	5.00	-
193	402203.66	2220163.21	Картометрический метод	5.00	-
194	402211.43	2220163.43	Картометрический метод	5.00	-
195	402211.58	2220164.31	Картометрический метод	5.00	-
196	402215.66	2220198.20	Картометрический метод	5.00	-
187	402167.70	2220188.46	Картометрический метод	5.00	-
197	401277.82	2218748.28	Картометрический метод	5.00	-
198	401277.19	2218741.20	Картометрический метод	5.00	-
199	401276.86	2218737.12	Картометрический метод	5.00	-
200	401275.53	2218722.57	Картометрический метод	5.00	-
201	401275.43	2218721.57	Картометрический метод	5.00	-
202	401274.78	2218712.32	Картометрический метод	5.00	-
203	401314.57	2218709.65	Картометрический метод	5.00	-
204	401316.51	2218710.11	Картометрический метод	5.00	-
205	401317.00	2218712.61	Картометрический метод	5.00	-
206	401317.20	2218716.78	Картометрический метод	5.00	-
207	401317.30	2218718.25	Картометрический метод	5.00	-

2. Сведения о характерных точках границ объекта

Обозначение характерных точек границ	Координаты, м		Метод определения координат характерной точки	Средняя квадратическая погрешность положения характерной точки (Mt), м	Описание обозначения точки на местности (при наличии)
	X	Y			
1	2	3	4	5	6
208	401318.13	2218728.55	Картометрический метод	5.00	-
209	401318.47	2218731.86	Картометрический метод	5.00	-
210	401319.44	2218745.54	Картометрический метод	5.00	-
211	401317.70	2218746.36	Картометрический метод	5.00	-
212	401279.13	2218749.72	Картометрический метод	5.00	-
197	401277.82	2218748.28	Картометрический метод	5.00	-
213	400588.15	2218112.11	Картометрический метод	5.00	-
214	400508.65	2218125.59	Картометрический метод	5.00	-
215	400469.32	2218132.28	Картометрический метод	5.00	-
216	400444.43	2218136.51	Картометрический метод	5.00	-
217	400431.76	2218138.66	Картометрический метод	5.00	-
218	400442.16	2218199.91	Картометрический метод	5.00	-
219	400443.15	2218205.70	Картометрический метод	5.00	-
220	400436.49	2218206.77	Картометрический метод	5.00	-
221	400396.08	2218213.28	Картометрический метод	5.00	-
222	400393.32	2218212.57	Картометрический метод	5.00	-
223	400364.58	2218216.43	Картометрический метод	5.00	-
224	400355.17	2218202.73	Картометрический метод	5.00	-
225	400354.14	2218201.13	Картометрический метод	5.00	-
226	400339.67	2218201.60	Картометрический метод	5.00	-
227	400329.23	2218142.84	Картометрический метод	5.00	-
228	400343.64	2218139.15	Картометрический метод	5.00	-
229	400341.97	2218126.10	Картометрический метод	5.00	-
230	400340.65	2218118.21	Картометрический метод	5.00	-
231	400325.81	2218120.62	Картометрический метод	5.00	-

2. Сведения о характерных точках границ объекта

Обозначение характерных точек границ	Координаты, м		Метод определения координат характерной точки	Средняя квадратическая погрешность положения характерной точки (Mt), м	Описание обозначения точки на местности (при наличии)
	X	Y			
1	2	3	4	5	6
232	400322.64	2218119.49	Картометрический метод	5.00	-
233	400304.68	2218100.42	Картометрический метод	5.00	-
234	400308.49	2218092.01	Картометрический метод	5.00	-
235	400315.26	2218069.78	Картометрический метод	5.00	-
236	400316.58	2218065.47	Картометрический метод	5.00	-
237	400320.46	2218052.66	Картометрический метод	5.00	-
238	400329.40	2218044.96	Картометрический метод	5.00	-
239	400333.02	2218041.84	Картометрический метод	5.00	-
240	400345.40	2218021.42	Картометрический метод	5.00	-
241	400341.50	2218018.54	Картометрический метод	5.00	-
242	400340.60	2218012.78	Картометрический метод	5.00	-
243	400351.66	2218011.07	Картометрический метод	5.00	-
244	400362.43	2217994.22	Картометрический метод	5.00	-
245	400362.76	2217994.45	Картометрический метод	5.00	-
246	400364.20	2217992.23	Картометрический метод	5.00	-
247	400374.90	2217961.72	Картометрический метод	5.00	-
248	400375.63	2217957.55	Картометрический метод	5.00	-
249	400375.40	2217957.46	Картометрический метод	5.00	-
250	400377.58	2217941.37	Картометрический метод	5.00	-
251	400384.89	2217903.58	Картометрический метод	5.00	-
252	400386.53	2217897.06	Картометрический метод	5.00	-
253	400386.74	2217895.90	Картометрический метод	5.00	-
254	400401.29	2217895.29	Картометрический метод	5.00	-
255	400398.43	2217869.09	Картометрический метод	5.00	-
256	400373.35	2217849.04	Картометрический метод	5.00	-

2. Сведения о характерных точках границ объекта

Обозначение характерных точек границ	Координаты, м		Метод определения координат характерной точки	Средняя квадратическая погрешность положения характерной точки (Mt), м	Описание обозначения точки на местности (при наличии)
	X	Y			
1	2	3	4	5	6
257	400375.65	2217847.65	Картометрический метод	5.00	-
258	400434.58	2217766.48	Картометрический метод	5.00	-
259	400466.48	2217790.39	Картометрический метод	5.00	-
260	400484.23	2217766.56	Картометрический метод	5.00	-
261	400489.21	2217770.53	Картометрический метод	5.00	-
262	400505.28	2217782.96	Картометрический метод	5.00	-
263	400510.26	2217782.07	Картометрический метод	5.00	-
264	400511.23	2217793.26	Картометрический метод	5.00	-
265	400518.84	2217830.28	Картометрический метод	5.00	-
266	400525.20	2217864.95	Картометрический метод	5.00	-
267	400543.98	2217861.48	Картометрический метод	5.00	-
268	400572.40	2218018.79	Картометрический метод	5.00	-
269	400586.78	2218103.94	Картометрический метод	5.00	-
213	400588.15	2218112.11	Картометрический метод	5.00	-
270	401540.37	2218575.63	Картометрический метод	5.00	-
271	401467.50	2218582.78	Картометрический метод	5.00	-
272	401474.22	2218669.46	Картометрический метод	5.00	-
273	401466.02	2218670.37	Картометрический метод	5.00	-
274	401458.22	2218562.70	Картометрический метод	5.00	-
275	401541.22	2218556.48	Картометрический метод	5.00	-
276	401546.16	2218545.12	Картометрический метод	5.00	-
277	401540.97	2218491.39	Картометрический метод	5.00	-
278	401530.02	2218492.61	Картометрический метод	5.00	-
279	401479.27	2218497.52	Картометрический метод	5.00	-
280	401478.91	2218483.87	Картометрический метод	5.00	-

2. Сведения о характерных точках границ объекта

Обозначение характерных точек границ	Координаты, м		Метод определения координат характерной точки	Средняя квадратическая погрешность положения характерной точки (Mt), м	Описание обозначения точки на местности (при наличии)
	X	Y			
1	2	3	4	5	6
281	401475.04	2218437.00	Картометрический метод	5.00	-
282	401474.74	2218423.62	Картометрический метод	5.00	-
283	401476.51	2218422.62	Картометрический метод	5.00	-
284	401478.37	2218422.83	Картометрический метод	5.00	-
285	401479.48	2218422.72	Картометрический метод	5.00	-
286	401506.76	2218420.40	Картометрический метод	5.00	-
287	401521.87	2218419.12	Картометрический метод	5.00	-
288	401526.18	2218418.52	Картометрический метод	5.00	-
289	401526.07	2218407.69	Картометрический метод	5.00	-
290	401546.01	2218406.72	Картометрический метод	5.00	-
291	401550.94	2218474.99	Картометрический метод	5.00	-
292	401551.87	2218489.91	Картометрический метод	5.00	-
293	401621.50	2218484.23	Картометрический метод	5.00	-
294	401622.38	2218484.16	Картометрический метод	5.00	-
295	401634.03	2218484.00	Картометрический метод	5.00	-
296	401637.22	2218528.96	Картометрический метод	5.00	-
297	401637.84	2218538.34	Картометрический метод	5.00	-
298	401641.90	2218599.22	Картометрический метод	5.00	-
299	401643.11	2218621.89	Картометрический метод	5.00	-
300	401638.91	2218622.87	Картометрический метод	5.00	-
301	401555.92	2218629.20	Картометрический метод	5.00	-
302	401553.03	2218629.42	Картометрический метод	5.00	-
303	401547.67	2218565.79	Картометрический метод	5.00	-
304	401542.14	2218567.13	Картометрический метод	5.00	-
270	401540.37	2218575.63	Картометрический метод	5.00	-

2. Сведения о характерных точках границ объекта

Обозначение характерных точек границ	Координаты, м		Метод определения координат характерной точки	Средняя квадратическая погрешность положения характерной точки (Mt), м	Описание обозначения точки на местности (при наличии)
	X	Y			
1	2	3	4	5	6
305	401529.08	2218664.96	Картометрический метод	5.00	-
306	401527.50	2218641.24	Картометрический метод	5.00	-
307	401545.96	2218640.01	Картометрический метод	5.00	-
308	401547.46	2218639.91	Картометрический метод	5.00	-
309	401548.92	2218661.86	Картометрический метод	5.00	-
310	401549.03	2218662.85	Картометрический метод	5.00	-
305	401529.08	2218664.96	Картометрический метод	5.00	-

3. Сведения о характерных точках части (частей) границы объекта

Обозначение характерных точек части границы	Координаты, м		Метод определения координат характерной точки	Средняя квадратическая погрешность положения характерной точки (Mt), м	Описание обозначения точки на местности (при наличии)
	X	Y			
1	2	3	4	5	6
-	-	-	-	-	-

Раздел 3

Сведения о местоположении измененных (уточненных) границ объекта

1. Система координат -

2. Сведения о характерных точках границ объекта

Обозначение характерных точек границ	Существующие координаты, м		Измененные (уточненные) координаты, м		Метод определения координат характерной точки	Средняя квадратическая погрешность положения характерной точки (Mt), м	Описание обозначения точки на местности (при наличии)
	X	Y	X	Y			
1	2	3	4	5	6	7	8
-	-	-	-	-	-	-	

3. Сведения о характерных точках части (частей) границы объекта

Обозначение характерных точек части границы	Существующие координаты, м		Измененные (уточненные) координаты, м		Метод определения координат характерной точки	Средняя квадратическая погрешность положения характерной точки (Mt), м	Описание обозначения точки на местности (при наличии)
	X	Y	X	Y			
1	2	3	4	5	6	7	8
-	-	-	-	-	-	-	

План границ объекта

Масштаб 1:2 000

Используемые условные знаки и обозначения:

- Граница объекта
- Характерная точка границы объекта работ
- Граница муниципального образования, сведения о которой внесены в ЕГРН
- Граница населённого пункта, сведения о которой внесены в ЕГРН
- Граница кадастрового квартала
- Граница земельного участка, сведения о которой внесены в ЕГРН

47:00-4.2 - Номер границы муниципального образования, населённого пункта, сведения о которой внесены в ЕГРН

47:24:0101002 - Номер кадастрового квартала

:1 - Номер земельного участка, сведения о границах которого внесены в ЕГРН

Подпись ______________________ Дата « 6 » сентября 20 23 г.

Место для оттиска печати (при наличии) лица, составившего описание местоположения границ объекта

ТЕКСТОВОЕ ОПИСАНИЕ местоположения границ населенных пунктов, территориальных зон		
Прохождение границы		Описание прохождения границы
от точки	до точки	
1	2	3
1	2	-
2	3	-
3	4	-
4	5	-
5	6	-
6	7	-
7	8	-
8	9	-
9	10	-
10	11	-
11	12	-
12	13	-
13	14	-
14	15	-
15	16	-
16	17	-
17	18	-
18	19	-
19	20	-
20	21	-
21	22	-
22	23	-
23	24	-
24	25	-
25	26	-
26	27	-
27	1	-
28	29	-
29	30	-
30	31	-
31	32	-
32	33	-
33	34	-
34	35	-
35	28	-
36	37	-
37	38	-

ТЕКСТОВОЕ ОПИСАНИЕ местоположения границ населенных пунктов, территориальных зон		
Прохождение границы		Описание прохождения границы
от точки	до точки	
1	2	3
38	39	-
39	40	-
40	41	-
41	42	-
42	43	-
43	44	-
44	45	-
45	46	-
46	47	-
47	48	-
48	49	-
49	50	-
50	51	-
51	52	-
52	53	-
53	36	-
54	55	-
55	56	-
56	57	-
57	58	-
58	59	-
59	60	-
60	61	-
61	62	-
62	63	-
63	64	-
64	65	-
65	66	-
66	67	-
67	68	-
68	69	-
69	70	-
70	71	-
71	72	-
72	54	-
73	74	-
74	75	-

ТЕКСТОВОЕ ОПИСАНИЕ местоположения границ населенных пунктов, территориальных зон		
Прохождение границы		Описание прохождения границы
от точки	до точки	
1	2	3
75	76	-
76	77	-
77	78	-
78	79	-
79	80	-
80	81	-
81	73	-
82	83	-
83	84	-
84	85	-
85	86	-
86	87	-
87	88	-
88	89	-
89	90	-
90	91	-
91	92	-
92	93	-
93	94	-
94	95	-
95	82	-
96	97	-
97	98	-
98	99	-
99	100	-
100	101	-
101	102	-
102	103	-
103	104	-
104	105	-
105	106	-
106	107	-
107	108	-
108	109	-
109	110	-
110	111	-
111	112	-

ТЕКСТОВОЕ ОПИСАНИЕ местоположения границ населенных пунктов, территориальных зон		
Прохождение границы		Описание прохождения границы
от точки	до точки	
1	2	3
112	96	-
113	114	-
114	115	-
115	116	-
116	117	-
117	113	-
118	119	-
119	120	-
120	121	-
121	122	-
122	123	-
123	124	-
124	125	-
125	118	-
126	127	-
127	128	-
128	129	-
129	130	-
130	131	-
131	132	-
132	133	-
133	134	-
134	135	-
135	136	-
136	137	-
137	138	-
138	139	-
139	140	-
140	141	-
141	142	-
142	143	-
143	144	-
144	145	-
145	146	-
146	147	-
147	148	-
148	149	-

ТЕКСТОВОЕ ОПИСАНИЕ
местоположения границ населенных пунктов, территориальных зон

Прохождение границы		Описание прохождения границы
от точки	до точки	
1	2	3
149	126	-
150	151	-
151	152	-
152	153	-
153	154	-
154	155	-
155	156	-
156	157	-
157	158	-
158	159	-
159	160	-
160	161	-
161	150	-
162	163	-
163	164	-
164	165	-
165	166	-
166	167	-
167	168	-
168	169	-
169	162	-
170	171	-
171	172	-
172	173	-
173	174	-
174	175	-
175	176	-
176	177	-
177	170	-
178	179	-
179	180	-
180	181	-
181	182	-
182	183	-
183	184	-
184	185	-
185	186	-

ТЕКСТОВОЕ ОПИСАНИЕ местоположения границ населенных пунктов, территориальных зон		
Прохождение границы		Описание прохождения границы
от точки	до точки	
1	2	3
186	178	-
187	188	-
188	189	-
189	190	-
190	191	-
191	192	-
192	193	-
193	194	-
194	195	-
195	196	-
196	187	-
197	198	-
198	199	-
199	200	-
200	201	-
201	202	-
202	203	-
203	204	-
204	205	-
205	206	-
206	207	-
207	208	-
208	209	-
209	210	-
210	211	-
211	212	-
212	197	-
213	214	-
214	215	-
215	216	-
216	217	-
217	218	-
218	219	-
219	220	-
220	221	-
221	222	-
222	223	-

ТЕКСТОВОЕ ОПИСАНИЕ местоположения границ населенных пунктов, территориальных зон		
Прохождение границы		Описание прохождения границы
от точки	до точки	
1	2	3
223	224	-
224	225	-
225	226	-
226	227	-
227	228	-
228	229	-
229	230	-
230	231	-
231	232	-
232	233	-
233	234	-
234	235	-
235	236	-
236	237	-
237	238	-
238	239	-
239	240	-
240	241	-
241	242	-
242	243	-
243	244	-
244	245	-
245	246	-
246	247	-
247	248	-
248	249	-
249	250	-
250	251	-
251	252	-
252	253	-
253	254	-
254	255	-
255	256	-
256	257	-
257	258	-
258	259	-
259	260	-

ТЕКСТОВОЕ ОПИСАНИЕ
местоположения границ населенных пунктов, территориальных зон

Прохождение границы		Описание прохождения границы
от точки	до точки	
1	2	3
260	261	-
261	262	-
262	263	-
263	264	-
264	265	-
265	266	-
266	267	-
267	268	-
268	269	-
269	213	-
270	271	-
271	272	-
272	273	-
273	274	-
274	275	-
275	276	-
276	277	-
277	278	-
278	279	-
279	280	-
280	281	-
281	282	-
282	283	-
283	284	-
284	285	-
285	286	-
286	287	-
287	288	-
288	289	-
289	290	-
290	291	-
291	292	-
292	293	-
293	294	-
294	295	-
295	296	-
296	297	-

ТЕКСТОВОЕ ОПИСАНИЕ
местоположения границ населенных пунктов, территориальных зон

Прохождение границы		Описание прохождения границы
от точки	до точки	
1	2	3
297	298	-
298	299	-
299	300	-
300	301	-
301	302	-
302	303	-
303	304	-
304	270	-
305	306	-
306	307	-
307	308	-
308	309	-
309	310	-
310	305	-

ГРАФИЧЕСКОЕ ОПИСАНИЕ

местоположения границ населенных пунктов, территориальных зон, особо охраняемых природных территорий, зон с особыми условиями использования территории

Зона специализированной общественной застройки

(наименование объекта, местоположение границ которого описано (далее - объект))

Раздел 1

Сведения об объекте

№ п/п	Характеристики объекта	Описание характеристик
1	2	3
1.	Местоположение объекта	Ленинградская область, район Гатчинский, город Коммунар
2.	Площадь объекта +/- величина погрешности определения площади (Р +/- Дельта Р)	10000 +/- 1750 м²
3.	Иные характеристики объекта	-

Раздел 2

Сведения о местоположении границ объекта

1. Система координат МСК-47, зона 2

2. Сведения о характерных точках границ объекта

Обозначение характерных точек границ	Координаты, м		Метод определения координат характерной точки	Средняя квадратическая погрешность положения характерной точки (Mt), м	Описание обозначения точки на местности (при наличии)
	X	Y			
1	2	3	4	5	6
1	401540.37	2218575.63	Картометрический метод	5.00	-
2	401545.96	2218640.01	Картометрический метод	5.00	-
3	401527.50	2218641.24	Картометрический метод	5.00	-
4	401529.08	2218664.96	Картометрический метод	5.00	-
5	401474.22	2218669.46	Картометрический метод	5.00	-
6	401467.50	2218582.78	Картометрический метод	5.00	-
1	401540.37	2218575.63	Картометрический метод	5.00	-
7	400588.15	2218112.11	Картометрический метод	5.00	-
8	400596.41	2218160.91	Картометрический метод	5.00	-
9	400516.99	2218174.62	Картометрический метод	5.00	-
10	400508.65	2218125.59	Картометрический метод	5.00	-
7	400588.15	2218112.11	Картометрический метод	5.00	-

3. Сведения о характерных точках части (частей) границы объекта

Обозначение характерных точек части границы	Координаты, м		Метод определения координат характерной точки	Средняя квадратическая погрешность положения характерной точки (Mt), м	Описание обозначения точки на местности (при наличии)
	X	Y			
1	2	3	4	5	6
-	-	-	-	-	-

Раздел 3

Сведения о местоположении измененных (уточненных) границ объекта

1. Система координат -

2. Сведения о характерных точках границ объекта

Обозначение характерных точек границ	Существующие координаты, м		Измененные (уточненные) координаты, м		Метод определения координат характерной точки	Средняя квадратическая погрешность положения характерной точки (Mt), м	Описание обозначения точки на местности (при наличии)
	X	Y	X	Y			
1	2	3	4	5	6	7	8
-	-	-	-	-	-	-	

3. Сведения о характерных точках части (частей) границы объекта

Обозначение характерных точек части границы	Существующие координаты, м		Измененные (уточненные) координаты, м		Метод определения координат характерной точки	Средняя квадратическая погрешность положения характерной точки (Mt), м	Описание обозначения точки на местности (при наличии)
	X	Y	X	Y			
1	2	3	4	5	6	7	8
-	-	-	-	-	-	-	

Раздел 4

План границ объекта

Масштаб 1:2 000

Используемые условные знаки и обозначения:

- Граница объекта
- 1 - Характерная точка границы объекта работ
- Граница муниципального образования, сведения о которой внесены в ЕГРН
- Граница населённого пункта, сведения о которой внесены в ЕГРН
- Граница кадастрового квартала
- Граница земельного участка, сведения о которой внесены в ЕГРН
- 47:00-4.2 - Номер границы муниципального образования, населённого пункта, сведения о которой внесены в ЕГРН
- 47:24:0101002 - Номер кадастрового квартала
- :1 - Номер земельного участка, сведения о границах которого внесены в ЕГРН

Подпись _____ Дата « 6 » сентября 20 23 г.

Место для оттиска печати (при наличии) лица, составившего описание местоположения границ объекта

ТЕКСТОВОЕ ОПИСАНИЕ
местоположения границ населенных пунктов, территориальных зон

Прохождение границы		Описание прохождения границы
от точки	до точки	
1	2	3
1	2	-
2	3	-
3	4	-
4	5	-
5	6	-
6	1	-
7	8	-
8	9	-
9	10	-
10	7	-

ГРАФИЧЕСКОЕ ОПИСАНИЕ

местоположения границ населенных пунктов, территориальных зон, особо охраняемых природных территорий, зон с особыми условиями использования территории

Производственная зона объектов, санитарно-защитная зона которых не превышает размера равного 300 метров

(наименование объекта, местоположение границ которого описано (далее - объект))

Раздел 1

Сведения об объекте

№ п/п	Характеристики объекта	Описание характеристик
1	2	3
1.	Местоположение объекта	Ленинградская область, район Гатчинский, город Коммунар
2.	Площадь объекта +/- величина погрешности определения площади (Р +/- Дельта Р)	2266819 +/- 26348 м²
3.	Иные характеристики объекта	-

Раздел 2

Сведения о местоположении границ объекта

1. Система координат МСК-47, зона 2

2. Сведения о характерных точках границ объекта

Обозначение характерных точек границ	Координаты, м		Метод определения координат характерной точки	Средняя квадратическая погрешность положения характерной точки (Mt), м	Описание обозначения точки на местности (при наличии)
	X	Y			
1	2	3	4	5	6
1	401205.74	2220486.98	Картометрический метод	5.00	-
2	401179.93	2220481.05	Картометрический метод	5.00	-
3	401153.37	2220474.95	Картометрический метод	5.00	-
4	401122.06	2220467.75	Картометрический метод	5.00	-
5	401030.12	2220434.10	Картометрический метод	5.00	-
6	400935.21	2220403.76	Картометрический метод	5.00	-
7	400847.33	2220360.76	Картометрический метод	5.00	-
8	400723.82	2220296.22	Картометрический метод	5.00	-
9	400679.68	2220272.55	Картометрический метод	5.00	-
10	400611.75	2220236.10	Картометрический метод	5.00	-
11	400601.10	2220230.39	Картометрический метод	5.00	-
12	400595.12	2220226.58	Картометрический метод	5.00	-
13	400526.00	2220182.51	Картометрический метод	5.00	-
14	400403.78	2220104.59	Картометрический метод	5.00	-
15	400002.43	2219887.89	Картометрический метод	5.00	-
16	399757.86	2219751.09	Картометрический метод	5.00	-
17	399718.27	2219727.25	Картометрический метод	5.00	-
18	399714.87	2219725.20	Картометрический метод	5.00	-
19	399545.81	2219623.45	Картометрический метод	5.00	-
20	399331.05	2219503.58	Картометрический метод	5.00	-
21	399153.67	2219402.72	Картометрический метод	5.00	-
22	399132.75	2219390.82	Картометрический метод	5.00	-

2. Сведения о характерных точках границ объекта

Обозначение характерных точек границ	Координаты, м		Метод определения координат характерной точки	Средняя квадратическая погрешность положения характерной точки (Mt), м	Описание обозначения точки на местности (при наличии)
	X	Y			
1	2	3	4	5	6
23	399135.95	2219369.66	Картометрический метод	5.00	-
24	399162.97	2219179.85	Картометрический метод	5.00	-
25	399122.90	2218988.63	Картометрический метод	5.00	-
26	399000.82	2218830.42	Картометрический метод	5.00	-
27	399010.39	2218821.99	Картометрический метод	5.00	-
28	399053.04	2218783.68	Картометрический метод	5.00	-
29	399068.68	2218769.59	Картометрический метод	5.00	-
30	399083.91	2218755.99	Картометрический метод	5.00	-
31	399099.78	2218748.02	Картометрический метод	5.00	-
32	399118.10	2218742.04	Картометрический метод	5.00	-
33	399316.78	2218721.34	Картометрический метод	5.00	-
34	399363.56	2218691.92	Картометрический метод	5.00	-
35	399364.80	2218692.32	Картометрический метод	5.00	-
36	399385.86	2218678.87	Картометрический метод	5.00	-
37	399466.04	2218611.89	Картометрический метод	5.00	-
38	399663.62	2218654.63	Картометрический метод	5.00	-
39	399669.67	2218649.03	Картометрический метод	5.00	-
40	399678.41	2218657.68	Картометрический метод	5.00	-
41	399686.92	2218651.40	Картометрический метод	5.00	-
42	399719.44	2218631.24	Картометрический метод	5.00	-
43	399888.24	2218764.37	Картометрический метод	5.00	-
44	399913.29	2218783.59	Картометрический метод	5.00	-
45	399950.06	2218808.87	Картометрический метод	5.00	-
46	399975.48	2218827.71	Картометрический метод	5.00	-
47	400006.66	2218852.45	Картометрический метод	5.00	-

2. Сведения о характерных точках границ объекта

Обозначение характерных точек границ	Координаты, м		Метод определения координат характерной точки	Средняя квадратическая погрешность положения характерной точки (Mt), м	Описание обозначения точки на местности (при наличии)
	X	Y			
1	2	3	4	5	6
48	400038.98	2218879.11	Картометрический метод	5.00	-
49	400062.88	2218897.34	Картометрический метод	5.00	-
50	400108.68	2218935.79	Картометрический метод	5.00	-
51	400126.44	2218950.50	Картометрический метод	5.00	-
52	400138.70	2218962.45	Картометрический метод	5.00	-
53	400154.62	2218978.69	Картометрический метод	5.00	-
54	400218.03	2219044.56	Картометрический метод	5.00	-
55	400231.52	2219058.34	Картометрический метод	5.00	-
56	400245.52	2219068.70	Картометрический метод	5.00	-
57	400204.07	2219135.50	Картометрический метод	5.00	-
58	400201.30	2219145.00	Картометрический метод	5.00	-
59	400961.02	2219380.64	Картометрический метод	5.00	-
60	400955.64	2219396.87	Картометрический метод	5.00	-
61	400936.81	2219459.46	Картометрический метод	5.00	-
62	400920.67	2219516.46	Картометрический метод	5.00	-
63	400922.47	2219515.76	Картометрический метод	5.00	-
64	400910.12	2219607.73	Картометрический метод	5.00	-
65	400914.09	2219635.03	Картометрический метод	5.00	-
66	400910.71	2219660.15	Картометрический метод	5.00	-
67	400903.36	2219683.07	Картометрический метод	5.00	-
68	400894.21	2219711.62	Картометрический метод	5.00	-
69	400894.16	2219723.52	Картометрический метод	5.00	-
70	400904.15	2219755.87	Картометрический метод	5.00	-
71	400923.88	2219801.66	Картометрический метод	5.00	-
72	400928.98	2219810.81	Картометрический метод	5.00	-

2. Сведения о характерных точках границ объекта

Обозначение характерных точек границ	Координаты, м		Метод определения координат характерной точки	Средняя квадратическая погрешность положения характерной точки (Mt), м	Описание обозначения точки на местности (при наличии)
	X	Y			
1	2	3	4	5	6
73	400932.84	2219817.65	Картометрический метод	5.00	-
74	401009.30	2219984.51	Картометрический метод	5.00	-
75	401077.64	2220145.66	Картометрический метод	5.00	-
76	401215.60	2220420.21	Картометрический метод	5.00	-
77	401219.10	2220490.06	Картометрический метод	5.00	-
1	401205.74	2220486.98	Картометрический метод	5.00	-
78	401258.22	2222786.11	Картометрический метод	5.00	-
79	401262.76	2222468.65	Картометрический метод	5.00	-
80	401581.29	2222473.86	Картометрический метод	5.00	-
81	401584.99	2222385.36	Картометрический метод	5.00	-
82	401590.16	2222173.45	Картометрический метод	5.00	-
83	401593.26	2222047.14	Картометрический метод	5.00	-
84	401506.20	2221899.41	Картометрический метод	5.00	-
85	401503.35	2221897.94	Картометрический метод	5.00	-
86	401505.24	2221863.16	Картометрический метод	5.00	-
87	401509.75	2221862.98	Картометрический метод	5.00	-
88	401567.43	2221865.97	Картометрический метод	5.00	-
89	401575.49	2221867.69	Картометрический метод	5.00	-
90	401658.45	2221875.36	Картометрический метод	5.00	-
91	401669.78	2221875.51	Картометрический метод	5.00	-
92	401740.40	2221878.68	Картометрический метод	5.00	-
93	401749.02	2221879.88	Картометрический метод	5.00	-
94	401805.77	2221882.56	Картометрический метод	5.00	-
95	401824.05	2221893.36	Картометрический метод	5.00	-
96	401828.77	2221909.02	Картометрический метод	5.00	-

2. Сведения о характерных точках границ объекта

Обозначение характерных точек границ	Координаты, м		Метод определения координат характерной точки	Средняя квадратическая погрешность положения характерной точки (Mt), м	Описание обозначения точки на местности (при наличии)
	X	Y			
1	2	3	4	5	6
97	401834.98	2221923.75	Картометрический метод	5.00	-
98	401841.10	2221933.48	Картометрический метод	5.00	-
99	401849.04	2221941.03	Картометрический метод	5.00	-
100	401872.47	2221952.00	Картометрический метод	5.00	-
101	401897.46	2221956.88	Картометрический метод	5.00	-
102	401934.00	2221958.84	Картометрический метод	5.00	-
103	401954.80	2221960.68	Картометрический метод	5.00	-
104	401971.43	2221965.92	Картометрический метод	5.00	-
105	401978.91	2221970.89	Картометрический метод	5.00	-
106	401985.09	2221977.43	Картометрический метод	5.00	-
107	401999.38	2222002.03	Картометрический метод	5.00	-
108	402008.10	2222022.18	Картометрический метод	5.00	-
109	402010.09	2222034.99	Картометрический метод	5.00	-
110	402009.04	2222048.43	Картометрический метод	5.00	-
111	402002.49	2222087.38	Картометрический метод	5.00	-
112	402001.87	2222117.79	Картометрический метод	5.00	-
113	402003.78	2222127.08	Картометрический метод	5.00	-
114	402010.25	2222142.76	Картометрический метод	5.00	-
115	402023.67	2222160.73	Картометрический метод	5.00	-
116	402037.31	2222169.81	Картометрический метод	5.00	-
117	402060.25	2222174.57	Картометрический метод	5.00	-
118	402084.22	2222174.76	Картометрический метод	5.00	-
119	402104.92	2222171.37	Картометрический метод	5.00	-
120	402116.81	2222167.53	Картометрический метод	5.00	-
121	402136.07	2222157.03	Картометрический метод	5.00	-

2. Сведения о характерных точках границ объекта

Обозначение характерных точек границ	Координаты, м		Метод определения координат характерной точки	Средняя квадратическая погрешность положения характерной точки (Mt), м	Описание обозначения точки на местности (при наличии)
	X	Y			
1	2	3	4	5	6
122	402150.83	2222142.21	Картометрический метод	5.00	-
123	402165.67	2222117.35	Картометрический метод	5.00	-
124	402169.61	2222113.55	Картометрический метод	5.00	-
125	402176.11	2222111.07	Картометрический метод	5.00	-
126	402184.59	2222110.97	Картометрический метод	5.00	-
127	402203.08	2222115.14	Картометрический метод	5.00	-
128	402226.77	2222123.11	Картометрический метод	5.00	-
129	402242.57	2222125.27	Картометрический метод	5.00	-
130	402267.01	2222124.24	Картометрический метод	5.00	-
131	402275.62	2222126.65	Картометрический метод	5.00	-
132	402280.70	2222131.37	Картометрический метод	5.00	-
133	402292.32	2222147.03	Картометрический метод	5.00	-
134	402295.72	2222154.75	Картометрический метод	5.00	-
135	402295.76	2222161.22	Картометрический метод	5.00	-
136	402294.18	2222165.94	Картометрический метод	5.00	-
137	402286.11	2222179.70	Картометрический метод	5.00	-
138	402284.20	2222187.45	Картометрический метод	5.00	-
139	402283.60	2222194.93	Картометрический метод	5.00	-
140	402284.34	2222231.91	Картометрический метод	5.00	-
141	402282.24	2222251.28	Картометрический метод	5.00	-
142	402279.36	2222260.84	Картометрический метод	5.00	-
143	402274.41	2222270.08	Картометрический метод	5.00	-
144	402265.56	2222280.91	Картометрический метод	5.00	-
145	402253.54	2222294.96	Картометрический метод	5.00	-
146	402249.60	2222300.75	Картометрический метод	5.00	-

2. Сведения о характерных точках границ объекта

Обозначение характерных точек границ	Координаты, м		Метод определения координат характерной точки	Средняя квадратическая погрешность положения характерной точки (Mt), м	Описание обозначения точки на местности (при наличии)
	X	Y			
1	2	3	4	5	6
147	402245.57	2222308.78	Картометрический метод	5.00	-
148	402242.87	2222318.90	Картометрический метод	5.00	-
149	402242.37	2222330.36	Картометрический метод	5.00	-
150	402243.35	2222337.80	Картометрический метод	5.00	-
151	402246.35	2222347.38	Картометрический метод	5.00	-
152	402252.21	2222357.77	Картометрический метод	5.00	-
153	402214.02	2222420.55	Картометрический метод	5.00	-
154	401262.96	2222794.02	Картометрический метод	5.00	-
78	401258.22	2222786.11	Картометрический метод	5.00	-

3. Сведения о характерных точках части (частей) границы объекта

Обозначение характерных точек части границы	Координаты, м		Метод определения координат характерной точки	Средняя квадратическая погрешность положения характерной точки (Mt), м	Описание обозначения точки на местности (при наличии)
	X	Y			
1	2	3	4	5	6
-	-	-	-	-	-

Раздел 3

Сведения о местоположении измененных (уточненных) границ объекта

1. Система координат -

2. Сведения о характерных точках границ объекта

Обозначение характерных точек границ	Существующие координаты, м		Измененные (уточненные) координаты, м		Метод определения координат характерной точки	Средняя квадратическая погрешность положения характерной точки (Mt), м	Описание обозначения точки на местности (при наличии)
	X	Y	X	Y			
1	2	3	4	5	6	7	8
-	-	-	-	-	-	-	

3. Сведения о характерных точках части (частей) границы объекта

Обозначение характерных точек части границы	Существующие координаты, м		Измененные (уточненные) координаты, м		Метод определения координат характерной точки	Средняя квадратическая погрешность положения характерной точки (Mt), м	Описание обозначения точки на местности (при наличии)
	X	Y	X	Y			
1	2	3	4	5	6	7	8
-	-	-	-	-	-	-	

Раздел 4

План границ объекта

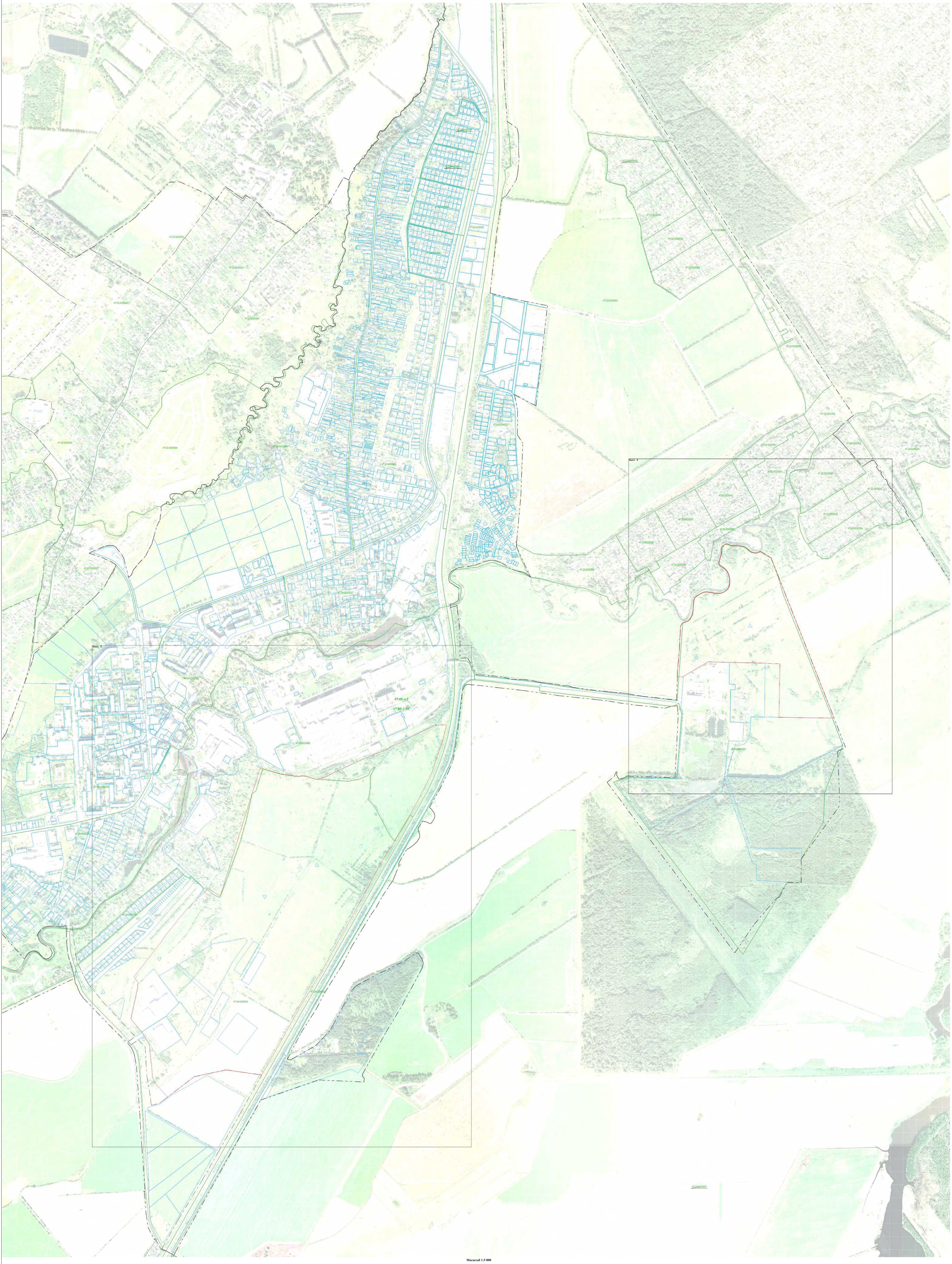

Масштаб 1:5 000

Используемые условные знаки и обозначения:

- Граница объекта
- Характерная точка границы объекта работ
- Граница муниципального образования, сведения о которой внесены в ЕГРН
- Граница населённого пункта, сведения о которой внесены в ЕГРН
- Граница кадастрового квартала
- Граница земельного участка, сведения о которой внесены в ЕГРН

47:00-4.2 - Номер границы муниципального образования, населённого пункта, сведения о которой внесены в ЕГРН

47:24:0101002 - Номер кадастрового квартала

:1 - Номер земельного участка, сведения о границах которого внесены в ЕГРН

Подпись ______________________ Дата « 6 » сентября 20 23 г.

Место для оттиска печати (при наличии) лица, составившего описание местоположения границ объекта

Раздел 4

План границ объекта

Лист 1

Масштаб 1:2 000

Используемые условные знаки и обозначения:

- Граница объекта
- 1 - Характерная точка границы объекта работ
- Граница муниципального образования, сведения о которой внесены в ЕГРН
- Граница населённого пункта, сведения о которой внесены в ЕГРН
- Граница кадастрового квартала
- Граница земельного участка, сведения о которой внесены в ЕГРН
- 47:00-4.2 - Номер границы муниципального образования, населённого пункта, сведения о которой внесены в ЕГРН
- 47:24:0101002 - Номер кадастрового квартала
- :1 - Номер земельного участка, сведения о границах которого внесены в ЕГРН

Подпись _____ Дата « 6 » сентября 20 23 г.

Место для оттиска печати (при наличии) лица, составившего описание местоположения границ объекта

Раздел 4

План границ объекта

Лист 2

Масштаб 1:2 000

Используемые условные знаки и обозначения:

- Граница объекта
- Характерная точка границы объекта работ
- Граница муниципального образования, сведения о которой внесены в ЕГРН
- Граница населённого пункта, сведения о которой внесены в ЕГРН
- Граница кадастрового квартала
- Граница земельного участка, сведения о которой внесены в ЕГРН

47:00-4.2 - Номер границы муниципального образования, населённого пункта, сведения о которой внесены в ЕГРН

47:24:0101002 - Номер кадастрового квартала

:1 - Номер земельного участка, сведения о границах которого внесены в ЕГРН

Подпись _____ Дата « 6 » сентября 20 23 г.

Место для оттиска печати (при наличии) лица, составившего описание местоположения границ объекта

ТЕКСТОВОЕ ОПИСАНИЕ
местоположения границ населенных пунктов, территориальных зон

Прохождение границы		Описание прохождения границы
от точки	до точки	
1	2	3
1	2	-
2	3	-
3	4	-
4	5	-
5	6	-
6	7	-
7	8	-
8	9	-
9	10	-
10	11	-
11	12	-
12	13	-
13	14	-
14	15	-
15	16	-
16	17	-
17	18	-
18	19	-
19	20	-
20	21	-
21	22	-
22	23	-
23	24	-
24	25	-
25	26	-
26	27	-
27	28	-
28	29	-
29	30	-
30	31	-
31	32	-
32	33	-
33	34	-
34	35	-
35	36	-
36	37	-
37	38	-

ТЕКСТОВОЕ ОПИСАНИЕ
местоположения границ населенных пунктов, территориальных зон

Прохождение границы		Описание прохождения границы
от точки	до точки	
1	2	3
38	39	-
39	40	-
40	41	-
41	42	-
42	43	-
43	44	-
44	45	-
45	46	-
46	47	-
47	48	-
48	49	-
49	50	-
50	51	-
51	52	-
52	53	-
53	54	-
54	55	-
55	56	-
56	57	-
57	58	-
58	59	-
59	60	-
60	61	-
61	62	-
62	63	-
63	64	-
64	65	-
65	66	-
66	67	-
67	68	-
68	69	-
69	70	-
70	71	-
71	72	-
72	73	-
73	74	-
74	75	-

ТЕКСТОВОЕ ОПИСАНИЕ
местоположения границ населенных пунктов, территориальных зон

Прохождение границы		Описание прохождения границы
от точки	до точки	
1	2	3
75	76	-
76	77	-
77	1	-
78	79	-
79	80	-
80	81	-
81	82	-
82	83	-
83	84	-
84	85	-
85	86	-
86	87	-
87	88	-
88	89	-
89	90	-
90	91	-
91	92	-
92	93	-
93	94	-
94	95	-
95	96	-
96	97	-
97	98	-
98	99	-
99	100	-
100	101	-
101	102	-
102	103	-
103	104	-
104	105	-
105	106	-
106	107	-
107	108	-
108	109	-
109	110	-
110	111	-
111	112	-

ТЕКСТОВОЕ ОПИСАНИЕ
местоположения границ населенных пунктов, территориальных зон

Прохождение границы		Описание прохождения границы
от точки	до точки	
1	2	3
112	113	-
113	114	-
114	115	-
115	116	-
116	117	-
117	118	-
118	119	-
119	120	-
120	121	-
121	122	-
122	123	-
123	124	-
124	125	-
125	126	-
126	127	-
127	128	-
128	129	-
129	130	-
130	131	-
131	132	-
132	133	-
133	134	-
134	135	-
135	136	-
136	137	-
137	138	-
138	139	-
139	140	-
140	141	-
141	142	-
142	143	-
143	144	-
144	145	-
145	146	-
146	147	-
147	148	-
148	149	-

ТЕКСТОВОЕ ОПИСАНИЕ
местоположения границ населенных пунктов, территориальных зон

Прохождение границы		Описание прохождения границы
от точки	до точки	
1	2	3
149	150	-
150	151	-
151	152	-
152	153	-
153	154	-
154	78	-

ГРАФИЧЕСКОЕ ОПИСАНИЕ

местоположения границ населенных пунктов, территориальных зон, особо охраняемых природных территорий, зон с особыми условиями использования территории

Производственная зона объектов, санитарно-защитная зона которых не превышает размера равного 100 метров

(наименование объекта, местоположение границ которого описано (далее - объект))

Раздел 1

Сведения об объекте

№ п/п	Характеристики объекта	Описание характеристик
1	2	3
1.	Местоположение объекта	Ленинградская область, район Гатчинский, город Коммунар
2.	Площадь объекта +/- величина погрешности определения площади (Р +/- Дельта Р)	500019 +/- 12375 м²
3.	Иные характеристики объекта	-

Раздел 2

Сведения о местоположении границ объекта

1. Система координат МСК-47, зона 2

2. Сведения о характерных точках границ объекта

Обозначение характерных точек границ	Координаты, м		Метод определения координат характерной точки	Средняя квадратическая погрешность положения характерной точки (Mt), м	Описание обозначения точки на местности (при наличии)
	X	Y			
1	2	3	4	5	6
1	402499.26	2220471.13	Картометрический метод	5.00	-
2	402483.82	2220468.62	Картометрический метод	5.00	-
3	402216.83	2220427.32	Картометрический метод	5.00	-
4	402176.90	2220424.35	Картометрический метод	5.00	-
5	402101.39	2220425.52	Картометрический метод	5.00	-
6	402090.87	2220425.68	Картометрический метод	5.00	-
7	402011.08	2220434.80	Картометрический метод	5.00	-
8	401945.16	2220442.33	Картометрический метод	5.00	-
9	401940.34	2220443.93	Картометрический метод	5.00	-
10	401927.76	2220445.55	Картометрический метод	5.00	-
11	401925.62	2220439.57	Картометрический метод	5.00	-
12	401922.56	2220429.00	Картометрический метод	5.00	-
13	401917.82	2220420.42	Картометрический метод	5.00	-
14	401914.76	2220418.28	Картометрический метод	5.00	-
15	401911.38	2220417.67	Картометрический метод	5.00	-
16	401909.70	2220417.67	Картометрический метод	5.00	-
17	401907.71	2220417.67	Картометрический метод	5.00	-
18	401905.25	2220417.67	Картометрический метод	5.00	-
19	401903.11	2220417.05	Картометрический метод	5.00	-
20	401899.74	2220415.37	Картометрический метод	5.00	-
21	401892.54	2220410.93	Картометрический метод	5.00	-
22	401885.34	2220405.26	Картометрический метод	5.00	-

2. Сведения о характерных точках границ объекта

Обозначение характерных точек границ	Координаты, м		Метод определения координат характерной точки	Средняя квадратическая погрешность положения характерной точки (Mt), м	Описание обозначения точки на местности (при наличии)
	X	Y			
1	2	3	4	5	6
23	401878.60	2220398.52	Картометрический метод	5.00	-
24	401873.19	2220391.33	Картометрический метод	5.00	-
25	401869.32	2220393.64	Картометрический метод	5.00	-
26	401863.47	2220383.79	Картометрический метод	5.00	-
27	401868.75	2220380.63	Картометрический метод	5.00	-
28	401867.96	2220377.87	Картометрический метод	5.00	-
29	401867.43	2220373.12	Картометрический метод	5.00	-
30	401865.44	2220369.14	Картометрический метод	5.00	-
31	401862.46	2220363.78	Картометрический метод	5.00	-
32	401860.09	2220349.68	Картометрический метод	5.00	-
33	401858.19	2220336.81	Картометрический метод	5.00	-
34	401856.05	2220326.32	Картометрический метод	5.00	-
35	401854.06	2220320.88	Картометрический метод	5.00	-
36	401854.08	2220302.50	Картометрический метод	5.00	-
37	401849.65	2220281.81	Картометрический метод	5.00	-
38	401847.66	2220277.22	Картометрический метод	5.00	-
39	401844.76	2220272.16	Картометрический метод	5.00	-
40	401843.22	2220270.93	Картометрический метод	5.00	-
41	401840.16	2220270.32	Картометрический метод	5.00	-
42	401835.41	2220270.51	Картометрический метод	5.00	-
43	401826.52	2220267.83	Картометрический метод	5.00	-
44	401823.24	2220252.05	Картометрический метод	5.00	-
45	401823.47	2220251.06	Картометрический метод	5.00	-
46	401825.46	2220249.22	Картометрический метод	5.00	-
47	401833.13	2220247.84	Картометрический метод	5.00	-

2. Сведения о характерных точках границ объекта

Обозначение характерных точек границ	Координаты, м		Метод определения координат характерной точки	Средняя квадратическая погрешность положения характерной точки (Mt), м	Описание обозначения точки на местности (при наличии)
	X	Y			
1	2	3	4	5	6
48	401844.24	2220247.53	Картометрический метод	5.00	-
49	401851.14	2220247.68	Картометрический метод	5.00	-
50	401854.44	2220247.53	Картометрический метод	5.00	-
51	401855.59	2220246.61	Картометрический метод	5.00	-
52	401855.59	2220244.16	Картометрический метод	5.00	-
53	401855.21	2220242.63	Картометрический метод	5.00	-
54	401853.60	2220240.94	Картометрический метод	5.00	-
55	401850.92	2220236.27	Картометрический метод	5.00	-
56	401850.69	2220234.35	Картометрический метод	5.00	-
57	401850.93	2220229.57	Картометрический метод	5.00	-
58	401852.15	2220226.96	Картометрический метод	5.00	-
59	401854.07	2220226.04	Картометрический метод	5.00	-
60	401857.90	2220226.12	Картометрический метод	5.00	-
61	401859.36	2220226.50	Картометрический метод	5.00	-
62	401869.62	2220232.70	Картометрический метод	5.00	-
63	401873.23	2220233.47	Картометрический метод	5.00	-
64	401876.37	2220233.47	Картометрический метод	5.00	-
65	401878.97	2220233.62	Картометрический метод	5.00	-
66	401881.35	2220233.32	Картометрический метод	5.00	-
67	401885.57	2220232.47	Картометрический метод	5.00	-
68	401888.86	2220230.86	Картометрический метод	5.00	-
69	401904.58	2220222.24	Картометрический метод	5.00	-
70	401917.85	2220213.59	Картометрический метод	5.00	-
71	401925.90	2220206.77	Картометрический метод	5.00	-
72	401931.43	2220200.75	Картометрический метод	5.00	-

2. Сведения о характерных точках границ объекта

Обозначение характерных точек границ	Координаты, м		Метод определения координат характерной точки	Средняя квадратическая погрешность положения характерной точки (Mt), м	Описание обозначения точки на местности (при наличии)
	X	Y			
1	2	3	4	5	6
73	401935.34	2220198.46	Картометрический метод	5.00	-
74	401940.25	2220194.24	Картометрический метод	5.00	-
75	401945.54	2220187.42	Картометрический метод	5.00	-
76	401955.67	2220172.71	Картометрический метод	5.00	-
77	401944.48	2220168.58	Картометрический метод	5.00	-
78	401938.13	2220165.97	Картометрический метод	5.00	-
79	401930.08	2220163.45	Картометрический метод	5.00	-
80	401920.66	2220159.85	Картометрический метод	5.00	-
81	401904.11	2220155.25	Картометрический метод	5.00	-
82	401891.62	2220151.84	Картометрический метод	5.00	-
83	401888.24	2220150.39	Картометрический метод	5.00	-
84	401886.25	2220148.32	Картометрический метод	5.00	-
85	401882.73	2220146.64	Картометрический метод	5.00	-
86	401878.91	2220144.82	Картометрический метод	5.00	-
87	401876.37	2220145.18	Картометрический метод	5.00	-
88	401871.85	2220143.88	Картометрический метод	5.00	-
89	401862.04	2220139.21	Картометрический метод	5.00	-
90	401858.82	2220136.14	Картометрический метод	5.00	-
91	401874.29	2220121.09	Картометрический метод	5.00	-
92	401878.23	2220116.35	Картометрический метод	5.00	-
93	401882.31	2220110.26	Картометрический метод	5.00	-
94	401940.28	2220109.01	Картометрический метод	5.00	-
95	401940.49	2220113.53	Картометрический метод	5.00	-
96	401942.38	2220131.43	Картометрический метод	5.00	-
97	401945.91	2220137.13	Картометрический метод	5.00	-

2. Сведения о характерных точках границ объекта

Обозначение характерных точек границ	Координаты, м		Метод определения координат характерной точки	Средняя квадратическая погрешность положения характерной точки (Mt), м	Описание обозначения точки на местности (при наличии)
	X	Y			
1	2	3	4	5	6
98	401971.70	2220116.35	Картометрический метод	5.00	-
99	401971.81	2220116.35	Картометрический метод	5.00	-
100	401978.39	2220116.20	Картометрический метод	5.00	-
101	401978.50	2220120.64	Картометрический метод	5.00	-
102	401990.29	2220120.01	Картометрический метод	5.00	-
103	402063.84	2220121.33	Картометрический метод	5.00	-
104	402061.86	2220164.09	Картометрический метод	5.00	-
105	402107.27	2220175.74	Картометрический метод	5.00	-
106	402115.99	2220177.96	Картометрический метод	5.00	-
107	402136.68	2220182.13	Картометрический метод	5.00	-
108	402167.70	2220188.46	Картометрический метод	5.00	-
109	402215.66	2220198.20	Картометрический метод	5.00	-
110	402296.75	2220214.67	Картометрический метод	5.00	-
111	402298.17	2220218.51	Картометрический метод	5.00	-
112	402313.26	2220243.17	Картометрический метод	5.00	-
113	402332.02	2220268.35	Картометрический метод	5.00	-
114	402334.88	2220272.66	Картометрический метод	5.00	-
115	402343.18	2220268.33	Картометрический метод	5.00	-
116	402350.23	2220264.56	Картометрический метод	5.00	-
117	402353.04	2220261.73	Картометрический метод	5.00	-
118	402366.98	2220253.28	Картометрический метод	5.00	-
119	402374.69	2220256.91	Картометрический метод	5.00	-
120	402377.15	2220255.52	Картометрический метод	5.00	-
121	402380.76	2220261.88	Картометрический метод	5.00	-
122	402406.82	2220308.08	Картометрический метод	5.00	-

2. Сведения о характерных точках границ объекта

Обозначение характерных точек границ	Координаты, м		Метод определения координат характерной точки	Средняя квадратическая погрешность положения характерной точки (Mt), м	Описание обозначения точки на местности (при наличии)
	X	Y			
1	2	3	4	5	6
123	402411.50	2220316.35	Картометрический метод	5.00	-
124	402410.88	2220319.25	Картометрический метод	5.00	-
125	402412.23	2220320.89	Картометрический метод	5.00	-
126	402419.53	2220329.46	Картометрический метод	5.00	-
127	402461.70	2220381.88	Картометрический метод	5.00	-
128	402473.55	2220392.71	Картометрический метод	5.00	-
129	402511.36	2220426.44	Картометрический метод	5.00	-
130	402513.35	2220427.91	Картометрический метод	5.00	-
131	402516.04	2220430.62	Картометрический метод	5.00	-
132	402540.02	2220453.80	Картометрический метод	5.00	-
133	402542.98	2220456.56	Картометрический метод	5.00	-
134	402544.90	2220459.92	Картометрический метод	5.00	-
135	402529.31	2220473.18	Картометрический метод	5.00	-
136	402519.93	2220473.44	Картометрический метод	5.00	-
1	402499.26	2220471.13	Картометрический метод	5.00	-
137	404366.68	2220773.63	Картометрический метод	5.00	-
138	404299.16	2220764.40	Картометрический метод	5.00	-
139	404049.56	2220723.91	Картометрический метод	5.00	-
140	404049.98	2220719.43	Картометрический метод	5.00	-
141	404010.91	2220713.81	Картометрический метод	5.00	-
142	403971.90	2220708.01	Картометрический метод	5.00	-
143	403962.45	2220706.60	Картометрический метод	5.00	-
144	403935.41	2220702.45	Картометрический метод	5.00	-
145	403913.65	2220699.13	Картометрический метод	5.00	-
146	403895.96	2220696.45	Картометрический метод	5.00	-

2. Сведения о характерных точках границ объекта

Обозначение характерных точек границ	Координаты, м		Метод определения координат характерной точки	Средняя квадратическая погрешность положения характерной точки (Mt), м	Описание обозначения точки на местности (при наличии)
	X	Y			
1	2	3	4	5	6
147	403852.36	2220689.70	Картометрический метод	5.00	-
148	403823.44	2220685.35	Картометрический метод	5.00	-
149	403836.52	2220628.12	Картометрический метод	5.00	-
150	403853.66	2220553.14	Картометрический метод	5.00	-
151	403856.03	2220553.56	Картометрический метод	5.00	-
152	403875.82	2220556.97	Картометрический метод	5.00	-
153	403915.21	2220564.22	Картометрический метод	5.00	-
154	403923.51	2220565.75	Картометрический метод	5.00	-
155	403961.01	2220572.69	Картометрический метод	5.00	-
156	403984.41	2220577.71	Картометрический метод	5.00	-
157	403988.32	2220578.55	Картометрический метод	5.00	-
158	403996.27	2220580.27	Картометрический метод	5.00	-
159	404002.56	2220581.63	Картометрический метод	5.00	-
160	404045.57	2220591.36	Картометрический метод	5.00	-
161	404064.58	2220595.85	Картометрический метод	5.00	-
162	404083.59	2220600.34	Картометрический метод	5.00	-
163	404129.09	2220611.27	Картометрический метод	5.00	-
164	404136.16	2220612.99	Картометрический метод	5.00	-
165	404164.94	2220620.01	Картометрический метод	5.00	-
166	404197.10	2220627.98	Картометрический метод	5.00	-
167	404207.38	2220630.48	Картометрический метод	5.00	-
168	404239.12	2220638.17	Картометрический метод	5.00	-
169	404252.24	2220641.33	Картометрический метод	5.00	-
170	404271.96	2220646.08	Картометрический метод	5.00	-
171	404319.64	2220657.57	Картометрический метод	5.00	-

2. Сведения о характерных точках границ объекта

Обозначение характерных точек границ	Координаты, м		Метод определения координат характерной точки	Средняя квадратическая погрешность положения характерной точки (Mt), м	Описание обозначения точки на местности (при наличии)
	X	Y			
1	2	3	4	5	6
172	404326.50	2220659.22	Картометрический метод	5.00	-
173	404357.04	2220666.59	Картометрический метод	5.00	-
174	404382.72	2220672.89	Картометрический метод	5.00	-
175	404404.34	2220678.18	Картометрический метод	5.00	-
176	404437.80	2220686.40	Картометрический метод	5.00	-
177	404442.60	2220687.58	Картометрический метод	5.00	-
178	404485.52	2220698.00	Картометрический метод	5.00	-
179	404497.95	2220701.00	Картометрический метод	5.00	-
180	404527.88	2220708.24	Картометрический метод	5.00	-
181	404563.26	2220716.77	Картометрический метод	5.00	-
182	404564.58	2220717.09	Картометрический метод	5.00	-
183	404604.80	2220726.70	Картометрический метод	5.00	-
184	404626.87	2220732.07	Картометрический метод	5.00	-
185	404638.94	2220735.02	Картометрический метод	5.00	-
186	404687.90	2220746.51	Картометрический метод	5.00	-
187	404704.68	2220748.55	Картометрический метод	5.00	-
188	404753.75	2220756.50	Картометрический метод	5.00	-
189	404800.26	2220760.20	Картометрический метод	5.00	-
190	404815.27	2220760.58	Картометрический метод	5.00	-
191	404839.99	2220759.50	Картометрический метод	5.00	-
192	404893.55	2220752.61	Картометрический метод	5.00	-
193	404932.18	2220741.80	Картометрический метод	5.00	-
194	404933.62	2220748.17	Картометрический метод	5.00	-
195	404928.25	2220750.55	Картометрический метод	5.00	-
196	404933.02	2220767.24	Картометрический метод	5.00	-

2. Сведения о характерных точках границ объекта

Обозначение характерных точек границ	Координаты, м		Метод определения координат характерной точки	Средняя квадратическая погрешность положения характерной точки (Mt), м	Описание обозначения точки на местности (при наличии)
	X	Y			
1	2	3	4	5	6
197	404777.91	2220771.58	Картометрический метод	5.00	-
198	404704.75	2220772.11	Картометрический метод	5.00	-
199	404657.77	2220772.46	Картометрический метод	5.00	-
200	404623.73	2220771.37	Картометрический метод	5.00	-
201	404588.59	2220770.23	Картометрический метод	5.00	-
202	404558.21	2220769.25	Картометрический метод	5.00	-
203	404526.70	2220768.23	Картометрический метод	5.00	-
204	404490.42	2220767.06	Картометрический метод	5.00	-
205	404461.35	2220766.13	Картометрический метод	5.00	-
206	404429.36	2220769.17	Картометрический метод	5.00	-
207	404411.90	2220770.83	Картометрический метод	5.00	-
208	404373.13	2220774.52	Картометрический метод	5.00	-
137	404366.68	2220773.63	Картометрический метод	5.00	-
209	403770.38	2220673.95	Картометрический метод	5.00	-
210	403748.27	2220669.77	Картометрический метод	5.00	-
211	403701.88	2220660.45	Картометрический метод	5.00	-
212	403669.06	2220653.86	Картометрический метод	5.00	-
213	403635.42	2220647.13	Картометрический метод	5.00	-
214	403590.56	2220639.14	Картометрический метод	5.00	-
215	403545.39	2220630.59	Картометрический метод	5.00	-
216	403537.31	2220628.96	Картометрический метод	5.00	-
217	403534.20	2220628.37	Картометрический метод	5.00	-
218	403528.40	2220627.06	Картометрический метод	5.00	-
219	403509.21	2220623.34	Картометрический метод	5.00	-
220	403475.51	2220616.53	Картометрический метод	5.00	-

2. Сведения о характерных точках границ объекта

Обозначение характерных точек границ	Координаты, м		Метод определения координат характерной точки	Средняя квадратическая погрешность положения характерной точки (Mt), м	Описание обозначения точки на местности (при наличии)
	X	Y			
1	2	3	4	5	6
221	403429.33	2220607.54	Картометрический метод	5.00	-
222	403413.63	2220604.63	Картометрический метод	5.00	-
223	403390.44	2220600.50	Картометрический метод	5.00	-
224	403373.59	2220597.46	Картометрический метод	5.00	-
225	403360.84	2220594.83	Картометрический метод	5.00	-
226	403348.51	2220592.65	Картометрический метод	5.00	-
227	403336.75	2220590.50	Картометрический метод	5.00	-
228	403329.44	2220589.30	Картометрический метод	5.00	-
229	403325.31	2220588.58	Картометрический метод	5.00	-
230	403307.44	2220585.19	Картометрический метод	5.00	-
231	403306.11	2220580.03	Картометрический метод	5.00	-
232	403305.98	2220576.05	Картометрический метод	5.00	-
233	403281.49	2220571.64	Картометрический метод	5.00	-
234	403272.08	2220567.31	Картометрический метод	5.00	-
235	403260.92	2220562.47	Картометрический метод	5.00	-
236	403252.41	2220558.98	Картометрический метод	5.00	-
237	403242.90	2220556.02	Картометрический метод	5.00	-
238	403228.40	2220550.63	Картометрический метод	5.00	-
239	403219.81	2220546.01	Картометрический метод	5.00	-
240	403221.65	2220540.40	Картометрический метод	5.00	-
241	403241.66	2220443.12	Картометрический метод	5.00	-
242	403274.10	2220449.82	Картометрический метод	5.00	-
243	403317.76	2220457.23	Картометрический метод	5.00	-
244	403359.18	2220464.31	Картометрический метод	5.00	-
245	403419.39	2220475.23	Картометрический метод	5.00	-

2. Сведения о характерных точках границ объекта

Обозначение характерных точек границ	Координаты, м		Метод определения координат характерной точки	Средняя квадратическая погрешность положения характерной точки (Mt), м	Описание обозначения точки на местности (при наличии)
	X	Y			
1	2	3	4	5	6
246	403422.62	2220475.81	Картометрический метод	5.00	-
247	403475.23	2220485.36	Картометрический метод	5.00	-
248	403541.55	2220497.39	Картометрический метод	5.00	-
249	403556.89	2220500.06	Картометрический метод	5.00	-
250	403711.58	2220527.72	Картометрический метод	5.00	-
251	403831.99	2220549.26	Картометрический метод	5.00	-
252	403818.82	2220606.85	Картометрический метод	5.00	-
253	403807.90	2220654.59	Картометрический метод	5.00	-
254	403801.86	2220682.21	Картометрический метод	5.00	-
209	403770.38	2220673.95	Картометрический метод	5.00	-
255	403198.33	2220543.92	Картометрический метод	5.00	-
256	403195.22	2220543.48	Картометрический метод	5.00	-
257	403188.36	2220542.48	Картометрический метод	5.00	-
258	403185.59	2220542.08	Картометрический метод	5.00	-
259	403142.55	2220535.58	Картометрический метод	5.00	-
260	403093.73	2220528.91	Картометрический метод	5.00	-
261	403060.65	2220523.94	Картометрический метод	5.00	-
262	403059.57	2220529.34	Картометрический метод	5.00	-
263	403018.42	2220523.80	Картометрический метод	5.00	-
264	402969.29	2220516.60	Картометрический метод	5.00	-
265	402872.78	2220503.19	Картометрический метод	5.00	-
266	402805.44	2220493.18	Картометрический метод	5.00	-
267	402797.01	2220491.46	Картометрический метод	5.00	-
268	402750.97	2220504.61	Картометрический метод	5.00	-
269	402686.38	2220492.57	Картометрический метод	5.00	-

2. Сведения о характерных точках границ объекта

Обозначение характерных точек границ	Координаты, м		Метод определения координат характерной точки	Средняя квадратическая погрешность положения характерной точки (Mt), м	Описание обозначения точки на местности (при наличии)
	X	Y			
1	2	3	4	5	6
270	402672.83	2220478.43	Картометрический метод	5.00	-
271	402659.64	2220476.05	Картометрический метод	5.00	-
272	402651.82	2220471.54	Картометрический метод	5.00	-
273	402645.61	2220505.19	Картометрический метод	5.00	-
274	402535.43	2220489.11	Картометрический метод	5.00	-
275	402541.38	2220489.00	Картометрический метод	5.00	-
276	402554.13	2220489.26	Картометрический метод	5.00	-
277	402563.03	2220488.34	Картометрический метод	5.00	-
278	402585.87	2220482.37	Картометрический метод	5.00	-
279	402622.58	2220457.16	Картометрический метод	5.00	-
280	402623.04	2220454.93	Картометрический метод	5.00	-
281	402623.99	2220451.00	Картометрический метод	5.00	-
282	402624.56	2220449.11	Картометрический метод	5.00	-
283	402646.90	2220435.34	Картометрический метод	5.00	-
284	402663.69	2220428.87	Картометрический метод	5.00	-
285	402689.49	2220418.05	Картометрический метод	5.00	-
286	402703.41	2220412.28	Картометрический метод	5.00	-
287	402721.79	2220406.14	Картометрический метод	5.00	-
288	402777.50	2220390.47	Картометрический метод	5.00	-
289	402838.39	2220379.55	Картометрический метод	5.00	-
290	402883.57	2220376.76	Картометрический метод	5.00	-
291	402889.07	2220377.24	Картометрический метод	5.00	-
292	402888.99	2220377.90	Картометрический метод	5.00	-
293	402919.22	2220382.23	Картометрический метод	5.00	-
294	402997.14	2220393.72	Картометрический метод	5.00	-

2. Сведения о характерных точках границ объекта

Обозначение характерных точек границ	Координаты, м		Метод определения координат характерной точки	Средняя квадратическая погрешность положения характерной точки (Mt), м	Описание обозначения точки на местности (при наличии)
	X	Y			
1	2	3	4	5	6
295	402996.99	2220396.33	Картометрический метод	5.00	-
296	403018.75	2220399.88	Картометрический метод	5.00	-
297	403019.45	2220395.92	Картометрический метод	5.00	-
298	403192.30	2220421.84	Картометрический метод	5.00	-
299	403213.87	2220425.79	Картометрический метод	5.00	-
300	403218.39	2220426.62	Картометрический метод	5.00	-
301	403223.74	2220427.59	Картометрический метод	5.00	-
302	403224.73	2220427.77	Картометрический метод	5.00	-
303	403225.62	2220431.17	Картометрический метод	5.00	-
304	403225.89	2220432.18	Картометрический метод	5.00	-
305	403214.55	2220487.47	Картометрический метод	5.00	-
306	403213.37	2220492.73	Картометрический метод	5.00	-
307	403201.82	2220544.43	Картометрический метод	5.00	-
255	403198.33	2220543.92	Картометрический метод	5.00	-
308	403222.73	2219805.91	Картометрический метод	5.00	-
309	403198.07	2219801.98	Картометрический метод	5.00	-
310	402998.33	2219723.20	Картометрический метод	5.00	-
311	402964.91	2219708.03	Картометрический метод	5.00	-
312	402986.03	2219658.23	Картометрический метод	5.00	-
313	403000.03	2219664.01	Картометрический метод	5.00	-
314	403009.85	2219639.64	Картометрический метод	5.00	-
315	403035.53	2219643.76	Картометрический метод	5.00	-
316	403087.10	2219573.74	Картометрический метод	5.00	-
317	403121.09	2219587.19	Картометрический метод	5.00	-
318	403132.98	2219591.89	Картометрический метод	5.00	-

2. Сведения о характерных точках границ объекта

Обозначение характерных точек границ	Координаты, м		Метод определения координат характерной точки	Средняя квадратическая погрешность положения характерной точки (Mt), м	Описание обозначения точки на местности (при наличии)
	X	Y			
1	2	3	4	5	6
319	403148.21	2219597.91	Картометрический метод	5.00	-
320	403151.63	2219599.26	Картометрический метод	5.00	-
321	403203.96	2219621.68	Картометрический метод	5.00	-
322	403207.79	2219612.72	Картометрический метод	5.00	-
323	403254.38	2219632.96	Картометрический метод	5.00	-
324	403256.76	2219627.35	Картометрический метод	5.00	-
325	403272.54	2219636.02	Картометрический метод	5.00	-
326	403274.41	2219633.13	Картометрический метод	5.00	-
327	403278.44	2219635.16	Картометрический метод	5.00	-
328	403282.01	2219635.76	Картометрический метод	5.00	-
329	403291.95	2219644.14	Картометрический метод	5.00	-
330	403325.32	2219672.27	Картометрический метод	5.00	-
331	403324.27	2219673.90	Картометрический метод	5.00	-
332	403349.88	2219692.95	Картометрический метод	5.00	-
333	403357.85	2219701.54	Картометрический метод	5.00	-
334	403362.79	2219705.46	Картометрический метод	5.00	-
335	403354.57	2219716.45	Картометрический метод	5.00	-
336	403345.30	2219728.18	Картометрический метод	5.00	-
337	403339.86	2219731.97	Картометрический метод	5.00	-
338	403336.39	2219737.60	Картометрический метод	5.00	-
339	403320.00	2219764.05	Картометрический метод	5.00	-
340	403326.78	2219768.26	Картометрический метод	5.00	-
341	403322.08	2219774.25	Картометрический метод	5.00	-
342	403315.52	2219777.57	Картометрический метод	5.00	-
343	403304.42	2219782.56	Картометрический метод	5.00	-

2. Сведения о характерных точках границ объекта

Обозначение характерных точек границ	Координаты, м		Метод определения координат характерной точки	Средняя квадратическая погрешность положения характерной точки (Mt), м	Описание обозначения точки на местности (при наличии)
	X	Y			
1	2	3	4	5	6
344	403301.20	2219807.34	Картометрический метод	5.00	-
308	403222.73	2219805.91	Картометрический метод	5.00	-
345	400864.09	2219205.69	Картометрический метод	5.00	-
346	400862.13	2219205.00	Картометрический метод	5.00	-
347	400801.29	2219183.70	Картометрический метод	5.00	-
348	400801.75	2219180.51	Картометрический метод	5.00	-
349	400803.86	2219173.06	Картометрический метод	5.00	-
350	400812.93	2219141.09	Картометрический метод	5.00	-
351	400809.39	2219139.97	Картометрический метод	5.00	-
352	400796.73	2219134.11	Картометрический метод	5.00	-
353	400799.40	2219128.67	Картометрический метод	5.00	-
354	400798.53	2219128.12	Картометрический метод	5.00	-
355	400800.66	2219122.81	Картометрический метод	5.00	-
356	400789.83	2219117.91	Картометрический метод	5.00	-
357	400790.45	2219116.17	Картометрический метод	5.00	-
358	400786.56	2219114.76	Картометрический метод	5.00	-
359	400798.53	2219083.16	Картометрический метод	5.00	-
360	400801.32	2219084.26	Картометрический метод	5.00	-
361	400804.92	2219055.77	Картометрический метод	5.00	-
362	400808.47	2219027.62	Картометрический метод	5.00	-
363	400816.68	2219024.11	Картометрический метод	5.00	-
364	400826.20	2219022.27	Картометрический метод	5.00	-
365	400852.16	2219020.48	Картометрический метод	5.00	-
366	400852.30	2219028.01	Картометрический метод	5.00	-
367	400851.78	2219040.59	Картометрический метод	5.00	-

2. Сведения о характерных точках границ объекта

Обозначение характерных точек границ	Координаты, м		Метод определения координат характерной точки	Средняя квадратическая погрешность положения характерной точки (Mt), м	Описание обозначения точки на местности (при наличии)
	X	Y			
1	2	3	4	5	6
368	400859.49	2219045.77	Картометрический метод	5.00	-
369	400857.57	2219085.65	Картометрический метод	5.00	-
370	400878.84	2219090.36	Картометрический метод	5.00	-
371	400895.97	2219095.54	Картометрический метод	5.00	-
372	400868.00	2219206.90	Картометрический метод	5.00	-
345	400864.09	2219205.69	Картометрический метод	5.00	-
373	400361.32	2219141.47	Картометрический метод	5.00	-
374	400357.45	2219136.31	Картометрический метод	5.00	-
375	400360.00	2219130.31	Картометрический метод	5.00	-
376	400355.18	2219125.83	Картометрический метод	5.00	-
377	400356.14	2219120.34	Картометрический метод	5.00	-
378	400352.98	2219118.30	Картометрический метод	5.00	-
379	400351.68	2219115.70	Картометрический метод	5.00	-
380	400351.75	2219109.29	Картометрический метод	5.00	-
381	400356.72	2219108.82	Картометрический метод	5.00	-
382	400358.36	2219103.50	Картометрический метод	5.00	-
383	400364.61	2219101.39	Картометрический метод	5.00	-
384	400364.75	2219095.76	Картометрический метод	5.00	-
385	400370.35	2219094.36	Картометрический метод	5.00	-
386	400371.19	2219087.89	Картометрический метод	5.00	-
387	400376.98	2219084.90	Картометрический метод	5.00	-
388	400377.39	2219079.20	Картометрический метод	5.00	-
389	400382.79	2219077.18	Картометрический метод	5.00	-
390	400383.81	2219070.73	Картометрический метод	5.00	-
391	400389.17	2219068.60	Картометрический метод	5.00	-

2. Сведения о характерных точках границ объекта

Обозначение характерных точек границ	Координаты, м		Метод определения координат характерной точки	Средняя квадратическая погрешность положения характерной точки (Mt), м	Описание обозначения точки на местности (при наличии)
	X	Y			
1	2	3	4	5	6
392	400390.67	2219062.37	Картометрический метод	5.00	-
393	400395.38	2219060.06	Картометрический метод	5.00	-
394	400397.13	2219054.63	Картометрический метод	5.00	-
395	400403.67	2219054.96	Картометрический метод	5.00	-
396	400405.76	2219049.57	Картометрический метод	5.00	-
397	400411.93	2219050.38	Картометрический метод	5.00	-
398	400414.70	2219045.24	Картометрический метод	5.00	-
399	400416.51	2219045.37	Картометрический метод	5.00	-
400	400420.34	2219045.74	Картометрический метод	5.00	-
401	400422.69	2219040.06	Картометрический метод	5.00	-
402	400428.86	2219041.57	Картометрический метод	5.00	-
403	400432.18	2219035.51	Картометрический метод	5.00	-
404	400438.17	2219036.45	Картометрический метод	5.00	-
405	400441.62	2219030.31	Картометрический метод	5.00	-
406	400447.42	2219031.10	Картометрический метод	5.00	-
407	400449.00	2219025.69	Картометрический метод	5.00	-
408	400454.65	2219026.28	Картометрический метод	5.00	-
409	400457.39	2219019.60	Картометрический метод	5.00	-
410	400462.81	2219021.14	Картометрический метод	5.00	-
411	400464.62	2219015.30	Картометрический метод	5.00	-
412	400468.92	2219015.64	Картометрический метод	5.00	-
413	400470.14	2219010.02	Картометрический метод	5.00	-
414	400475.89	2219008.76	Картометрический метод	5.00	-
415	400481.22	2219010.27	Картометрический метод	5.00	-
416	400481.61	2219016.09	Картометрический метод	5.00	-

2. Сведения о характерных точках границ объекта

Обозначение характерных точек границ	Координаты, м		Метод определения координат характерной точки	Средняя квадратическая погрешность положения характерной точки (Mt), м	Описание обозначения точки на местности (при наличии)
	X	Y			
1	2	3	4	5	6
417	400488.30	2219017.38	Картометрический метод	5.00	-
418	400489.05	2219023.70	Картометрический метод	5.00	-
419	400495.65	2219025.45	Картометрический метод	5.00	-
420	400496.42	2219032.00	Картометрический метод	5.00	-
421	400503.07	2219033.00	Картометрический метод	5.00	-
422	400502.56	2219038.79	Картометрический метод	5.00	-
423	400508.25	2219039.75	Картометрический метод	5.00	-
424	400513.40	2219036.94	Картометрический метод	5.00	-
425	400519.97	2219038.10	Картометрический метод	5.00	-
426	400524.39	2219039.96	Картометрический метод	5.00	-
427	400525.53	2219041.10	Картометрический метод	5.00	-
428	400531.03	2219042.01	Картометрический метод	5.00	-
429	400532.90	2219048.18	Картометрический метод	5.00	-
430	400538.84	2219051.08	Картометрический метод	5.00	-
431	400537.52	2219056.97	Картометрический метод	5.00	-
432	400542.21	2219062.87	Картометрический метод	5.00	-
433	400538.42	2219069.26	Картометрический метод	5.00	-
434	400531.81	2219069.19	Картометрический метод	5.00	-
435	400528.56	2219073.89	Картометрический метод	5.00	-
436	400522.77	2219071.78	Картометрический метод	5.00	-
437	400520.44	2219077.36	Картометрический метод	5.00	-
438	400515.29	2219077.54	Картометрический метод	5.00	-
439	400513.36	2219084.02	Картометрический метод	5.00	-
440	400506.18	2219084.15	Картометрический метод	5.00	-
441	400504.51	2219089.54	Картометрический метод	5.00	-

2. Сведения о характерных точках границ объекта

Обозначение характерных точек границ	Координаты, м		Метод определения координат характерной точки	Средняя квадратическая погрешность положения характерной точки (Mt), м	Описание обозначения точки на местности (при наличии)
	X	Y			
1	2	3	4	5	6
442	400498.83	2219089.90	Картометрический метод	5.00	-
443	400494.74	2219094.93	Картометрический метод	5.00	-
444	400488.42	2219093.89	Картометрический метод	5.00	-
445	400485.60	2219099.87	Картометрический метод	5.00	-
446	400479.31	2219099.06	Картометрический метод	5.00	-
447	400475.98	2219104.73	Картометрический метод	5.00	-
448	400469.01	2219103.63	Картометрический метод	5.00	-
449	400465.47	2219108.09	Картометрический метод	5.00	-
450	400459.76	2219106.36	Картометрический метод	5.00	-
451	400457.48	2219111.40	Картометрический метод	5.00	-
452	400451.82	2219109.48	Картометрический метод	5.00	-
453	400448.47	2219115.31	Картометрический метод	5.00	-
454	400441.92	2219113.42	Картометрический метод	5.00	-
455	400440.75	2219114.98	Картометрический метод	5.00	-
456	400438.40	2219117.88	Картометрический метод	5.00	-
457	400432.60	2219116.32	Картометрический метод	5.00	-
458	400428.50	2219121.43	Картометрический метод	5.00	-
459	400423.04	2219120.10	Картометрический метод	5.00	-
460	400419.01	2219124.09	Картометрический метод	5.00	-
461	400412.51	2219123.60	Картометрический метод	5.00	-
462	400408.29	2219127.37	Картометрический метод	5.00	-
463	400401.81	2219127.25	Картометрический метод	5.00	-
464	400397.60	2219131.26	Картометрический метод	5.00	-
465	400392.23	2219130.40	Картометрический метод	5.00	-
466	400387.60	2219134.82	Картометрический метод	5.00	-

2. Сведения о характерных точках границ объекта

Обозначение характерных точек границ	Координаты, м		Метод определения координат характерной точки	Средняя квадратическая погрешность положения характерной точки (Mt), м	Описание обозначения точки на местности (при наличии)
	X	Y			
1	2	3	4	5	6
467	400381.95	2219133.75	Картометрический метод	5.00	-
468	400378.00	2219138.00	Картометрический метод	5.00	-
469	400371.70	2219136.33	Картометрический метод	5.00	-
470	400367.84	2219141.59	Картометрический метод	5.00	-
373	400361.32	2219141.47	Картометрический метод	5.00	-
471	404811.56	2220851.95	Картометрический метод	5.00	-
472	404772.18	2220907.90	Картометрический метод	5.00	-
473	404768.40	2220910.80	Картометрический метод	5.00	-
474	404735.57	2220918.15	Картометрический метод	5.00	-
475	404716.77	2220918.88	Картометрический метод	5.00	-
476	404702.30	2220919.14	Картометрический метод	5.00	-
477	404631.28	2220919.13	Картометрический метод	5.00	-
478	404591.34	2220921.95	Картометрический метод	5.00	-
479	404516.98	2220915.40	Картометрический метод	5.00	-
480	404481.73	2220910.31	Картометрический метод	5.00	-
481	404457.80	2220902.46	Картометрический метод	5.00	-
482	404378.90	2220851.39	Картометрический метод	5.00	-
483	404369.52	2220845.35	Картометрический метод	5.00	-
484	404354.25	2220823.82	Картометрический метод	5.00	-
485	404347.30	2220820.51	Картометрический метод	5.00	-
486	404147.87	2220787.95	Картометрический метод	5.00	-
487	404093.53	2220784.54	Картометрический метод	5.00	-
488	403799.31	2220749.90	Картометрический метод	5.00	-
489	403800.22	2220743.93	Картометрический метод	5.00	-
490	403870.40	2220744.88	Картометрический метод	5.00	-

2. Сведения о характерных точках границ объекта

Обозначение характерных точек границ	Координаты, м		Метод определения координат характерной точки	Средняя квадратическая погрешность положения характерной точки (Mt), м	Описание обозначения точки на местности (при наличии)
	X	Y			
1	2	3	4	5	6
491	404286.77	2220807.93	Картометрический метод	5.00	-
492	404457.90	2220817.04	Картометрический метод	5.00	-
493	404483.40	2220818.63	Картометрический метод	5.00	-
494	404533.35	2220818.56	Картометрический метод	5.00	-
495	404561.69	2220817.77	Картометрический метод	5.00	-
496	404614.18	2220818.27	Картометрический метод	5.00	-
497	404685.17	2220817.36	Картометрический метод	5.00	-
498	404742.38	2220817.10	Картометрический метод	5.00	-
499	404795.19	2220816.19	Картометрический метод	5.00	-
500	404807.44	2220814.35	Картометрический метод	5.00	-
471	404811.56	2220851.95	Картометрический метод	5.00	-

3. Сведения о характерных точках части (частей) границы объекта

Обозначение характерных точек части границы	Координаты, м		Метод определения координат характерной точки	Средняя квадратическая погрешность положения характерной точки (Mt), м	Описание обозначения точки на местности (при наличии)
	X	Y			
1	2	3	4	5	6
-	-	-	-	-	-

Раздел 3

Сведения о местоположении измененных (уточненных) границ объекта

1. Система координат -

2. Сведения о характерных точках границ объекта

Обозначение характерных точек границ	Существующие координаты, м		Измененные (уточненные) координаты, м		Метод определения координат характерной точки	Средняя квадратическая погрешность положения характерной точки (Mt), м	Описание обозначения точки на местности (при наличии)
	X	Y	X	Y			
1	2	3	4	5	6	7	8
-	-	-	-	-	-	-	

3. Сведения о характерных точках части (частей) границы объекта

Обозначение характерных точек части границы	Существующие координаты, м		Измененные (уточненные) координаты, м		Метод определения координат характерной точки	Средняя квадратическая погрешность положения характерной точки (Mt), м	Описание обозначения точки на местности (при наличии)
	X	Y	X	Y			
1	2	3	4	5	6	7	8
-	-	-	-	-	-	-	

Раздел 4

План границ объекта

Масштаб 1:5 000

Используемые условные знаки и обозначения:

- Граница объекта
- Характерная точка границы объекта работ
- Граница муниципального образования, сведения о которой внесены в ЕГРН
- Граница населённого пункта, сведения о которой внесены в ЕГРН
- Граница кадастрового квартала
- Граница земельного участка, сведения о которой внесены в ЕГРН
- **47:00-4.2** - Номер границы муниципального образования, населённого пункта, сведения о которой внесены в ЕГРН
- 47:24:0101002 - Номер кадастрового квартала
- :1 - Номер земельного участка, сведения о границах которого внесены в ЕГРН

Подпись _____ Дата « 6 » сентября 20 23 г.

Место для оттиска печати (при наличии) лица, составившего описание местоположения границ объекта

Раздел 4
План границ объекта

Лист 1

Масштаб 1:2 000

Используемые условные знаки и обозначения:

- Граница объекта
- 1 - Характерная точка границы объекта работ
- Граница муниципального образования, сведения о которой внесены в ЕГРН
- Граница населённого пункта, сведения о которой внесены в ЕГРН
- Граница кадастрового квартала
- Граница земельного участка, сведения о которой внесены в ЕГРН
- 47:00-4.2 - Номер границы муниципального образования, населённого пункта, сведения о которой внесены в ЕГРН
- 47:24:0101002 - Номер кадастрового квартала
- :1 - Номер земельного участка, сведения о границах которого внесены в ЕГРН

Подпись _____ Дата « 6 » сентября 20 23 г.

Место для оттиска печати (при наличии) лица, составившего описание местоположения границ объекта

Раздел 4

План границ объекта

Лист 2

Масштаб 1:2 000

Используемые условные знаки и обозначения:

- ——— - Граница объекта
- • 1 - Характерная точка границы объекта работ
- – – – – - Граница муниципального образования, сведения о которой внесены в ЕГРН
- – – – – - Граница населённого пункта, сведения о которой внесены в ЕГРН
- ——— - Граница кадастрового квартала
- ——— - Граница земельного участка, сведения о которой внесены в ЕГРН
- 47:00-4.2 - Номер границы муниципального образования, населённого пункта, сведения о которой внесены в ЕГРН
- 47:24:0101002 - Номер кадастрового квартала
- :1 - Номер земельного участка, сведения о границах которого внесены в ЕГРН

Подпись _____ Дата « 6 » сентября 20 23 г.

Место для оттиска печати (при наличии) лица, составившего описание местоположения границ объекта

ТЕКСТОВОЕ ОПИСАНИЕ
местоположения границ населенных пунктов, территориальных зон

Прохождение границы		Описание прохождения границы
от точки	до точки	
1	2	3
1	2	-
2	3	-
3	4	-
4	5	-
5	6	-
6	7	-
7	8	-
8	9	-
9	10	-
10	11	-
11	12	-
12	13	-
13	14	-
14	15	-
15	16	-
16	17	-
17	18	-
18	19	-
19	20	-
20	21	-
21	22	-
22	23	-
23	24	-
24	25	-
25	26	-
26	27	-
27	28	-
28	29	-
29	30	-
30	31	-
31	32	-
32	33	-
33	34	-
34	35	-
35	36	-
36	37	-
37	38	-

ТЕКСТОВОЕ ОПИСАНИЕ
местоположения границ населенных пунктов, территориальных зон

Прохождение границы		Описание прохождения границы
от точки	до точки	
1	2	3
38	39	-
39	40	-
40	41	-
41	42	-
42	43	-
43	44	-
44	45	-
45	46	-
46	47	-
47	48	-
48	49	-
49	50	-
50	51	-
51	52	-
52	53	-
53	54	-
54	55	-
55	56	-
56	57	-
57	58	-
58	59	-
59	60	-
60	61	-
61	62	-
62	63	-
63	64	-
64	65	-
65	66	-
66	67	-
67	68	-
68	69	-
69	70	-
70	71	-
71	72	-
72	73	-
73	74	-
74	75	-

ТЕКСТОВОЕ ОПИСАНИЕ
местоположения границ населенных пунктов, территориальных зон

Прохождение границы		Описание прохождения границы
от точки	до точки	
1	2	3
75	76	-
76	77	-
77	78	-
78	79	-
79	80	-
80	81	-
81	82	-
82	83	-
83	84	-
84	85	-
85	86	-
86	87	-
87	88	-
88	89	-
89	90	-
90	91	-
91	92	-
92	93	-
93	94	-
94	95	-
95	96	-
96	97	-
97	98	-
98	99	-
99	100	-
100	101	-
101	102	-
102	103	-
103	104	-
104	105	-
105	106	-
106	107	-
107	108	-
108	109	-
109	110	-
110	111	-
111	112	-

ТЕКСТОВОЕ ОПИСАНИЕ
местоположения границ населенных пунктов, территориальных зон

Прохождение границы		Описание прохождения границы
от точки	до точки	
1	2	3
112	113	-
113	114	-
114	115	-
115	116	-
116	117	-
117	118	-
118	119	-
119	120	-
120	121	-
121	122	-
122	123	-
123	124	-
124	125	-
125	126	-
126	127	-
127	128	-
128	129	-
129	130	-
130	131	-
131	132	-
132	133	-
133	134	-
134	135	-
135	136	-
136	1	-
137	138	-
138	139	-
139	140	-
140	141	-
141	142	-
142	143	-
143	144	-
144	145	-
145	146	-
146	147	-
147	148	-
148	149	-

ТЕКСТОВОЕ ОПИСАНИЕ
местоположения границ населенных пунктов, территориальных зон

Прохождение границы		Описание прохождения границы
от точки	до точки	
1	2	3
149	150	-
150	151	-
151	152	-
152	153	-
153	154	-
154	155	-
155	156	-
156	157	-
157	158	-
158	159	-
159	160	-
160	161	-
161	162	-
162	163	-
163	164	-
164	165	-
165	166	-
166	167	-
167	168	-
168	169	-
169	170	-
170	171	-
171	172	-
172	173	-
173	174	-
174	175	-
175	176	-
176	177	-
177	178	-
178	179	-
179	180	-
180	181	-
181	182	-
182	183	-
183	184	-
184	185	-
185	186	-

ТЕКСТОВОЕ ОПИСАНИЕ
местоположения границ населенных пунктов, территориальных зон

Прохождение границы		Описание прохождения границы
от точки	до точки	
1	2	3
186	187	-
187	188	-
188	189	-
189	190	-
190	191	-
191	192	-
192	193	-
193	194	-
194	195	-
195	196	-
196	197	-
197	198	-
198	199	-
199	200	-
200	201	-
201	202	-
202	203	-
203	204	-
204	205	-
205	206	-
206	207	-
207	208	-
208	137	-
209	210	-
210	211	-
211	212	-
212	213	-
213	214	-
214	215	-
215	216	-
216	217	-
217	218	-
218	219	-
219	220	-
220	221	-
221	222	-
222	223	-

ТЕКСТОВОЕ ОПИСАНИЕ
местоположения границ населенных пунктов, территориальных зон

Прохождение границы		Описание прохождения границы
от точки	до точки	
1	2	3
223	224	-
224	225	-
225	226	-
226	227	-
227	228	-
228	229	-
229	230	-
230	231	-
231	232	-
232	233	-
233	234	-
234	235	-
235	236	-
236	237	-
237	238	-
238	239	-
239	240	-
240	241	-
241	242	-
242	243	-
243	244	-
244	245	-
245	246	-
246	247	-
247	248	-
248	249	-
249	250	-
250	251	-
251	252	-
252	253	-
253	254	-
254	209	-
255	256	-
256	257	-
257	258	-
258	259	-
259	260	-

ТЕКСТОВОЕ ОПИСАНИЕ
местоположения границ населенных пунктов, территориальных зон

Прохождение границы		Описание прохождения границы
от точки	до точки	
1	2	3
260	261	-
261	262	-
262	263	-
263	264	-
264	265	-
265	266	-
266	267	-
267	268	-
268	269	-
269	270	-
270	271	-
271	272	-
272	273	-
273	274	-
274	275	-
275	276	-
276	277	-
277	278	-
278	279	-
279	280	-
280	281	-
281	282	-
282	283	-
283	284	-
284	285	-
285	286	-
286	287	-
287	288	-
288	289	-
289	290	-
290	291	-
291	292	-
292	293	-
293	294	-
294	295	-
295	296	-
296	297	-

ТЕКСТОВОЕ ОПИСАНИЕ
местоположения границ населенных пунктов, территориальных зон

Прохождение границы		Описание прохождения границы
от точки	до точки	
1	2	3
297	298	-
298	299	-
299	300	-
300	301	-
301	302	-
302	303	-
303	304	-
304	305	-
305	306	-
306	307	-
307	255	-
308	309	-
309	310	-
310	311	-
311	312	-
312	313	-
313	314	-
314	315	-
315	316	-
316	317	-
317	318	-
318	319	-
319	320	-
320	321	-
321	322	-
322	323	-
323	324	-
324	325	-
325	326	-
326	327	-
327	328	-
328	329	-
329	330	-
330	331	-
331	332	-
332	333	-
333	334	-

ТЕКСТОВОЕ ОПИСАНИЕ
местоположения границ населенных пунктов, территориальных зон

Прохождение границы		Описание прохождения границы
от точки	до точки	
1	2	3
334	335	-
335	336	-
336	337	-
337	338	-
338	339	-
339	340	-
340	341	-
341	342	-
342	343	-
343	344	-
344	308	-
345	346	-
346	347	-
347	348	-
348	349	-
349	350	-
350	351	-
351	352	-
352	353	-
353	354	-
354	355	-
355	356	-
356	357	-
357	358	-
358	359	-
359	360	-
360	361	-
361	362	-
362	363	-
363	364	-
364	365	-
365	366	-
366	367	-
367	368	-
368	369	-
369	370	-
370	371	-

ТЕКСТОВОЕ ОПИСАНИЕ
местоположения границ населенных пунктов, территориальных зон

Прохождение границы		Описание прохождения границы
от точки	до точки	
1	2	3
371	372	-
372	345	-
373	374	-
374	375	-
375	376	-
376	377	-
377	378	-
378	379	-
379	380	-
380	381	-
381	382	-
382	383	-
383	384	-
384	385	-
385	386	-
386	387	-
387	388	-
388	389	-
389	390	-
390	391	-
391	392	-
392	393	-
393	394	-
394	395	-
395	396	-
396	397	-
397	398	-
398	399	-
399	400	-
400	401	-
401	402	-
402	403	-
403	404	-
404	405	-
405	406	-
406	407	-
407	408	-

ТЕКСТОВОЕ ОПИСАНИЕ
местоположения границ населенных пунктов, территориальных зон

Прохождение границы		Описание прохождения границы
от точки	до точки	
1	2	3
408	409	-
409	410	-
410	411	-
411	412	-
412	413	-
413	414	-
414	415	-
415	416	-
416	417	-
417	418	-
418	419	-
419	420	-
420	421	-
421	422	-
422	423	-
423	424	-
424	425	-
425	426	-
426	427	-
427	428	-
428	429	-
429	430	-
430	431	-
431	432	-
432	433	-
433	434	-
434	435	-
435	436	-
436	437	-
437	438	-
438	439	-
439	440	-
440	441	-
441	442	-
442	443	-
443	444	-
444	445	-

ТЕКСТОВОЕ ОПИСАНИЕ
местоположения границ населенных пунктов, территориальных зон

Прохождение границы		Описание прохождения границы
от точки	до точки	
1	2	3
445	446	-
446	447	-
447	448	-
448	449	-
449	450	-
450	451	-
451	452	-
452	453	-
453	454	-
454	455	-
455	456	-
456	457	-
457	458	-
458	459	-
459	460	-
460	461	-
461	462	-
462	463	-
463	464	-
464	465	-
465	466	-
466	467	-
467	468	-
468	469	-
469	470	-
470	373	-
471	472	-
472	473	-
473	474	-
474	475	-
475	476	-
476	477	-
477	478	-
478	479	-
479	480	-
480	481	-
481	482	-

ТЕКСТОВОЕ ОПИСАНИЕ
местоположения границ населенных пунктов, территориальных зон

Прохождение границы		Описание прохождения границы
от точки	до точки	
1	2	3
482	483	-
483	484	-
484	485	-
485	486	-
486	487	-
487	488	-
488	489	-
489	490	-
490	491	-
491	492	-
492	493	-
493	494	-
494	495	-
495	496	-
496	497	-
497	498	-
498	499	-
499	500	-
500	471	-

ГРАФИЧЕСКОЕ ОПИСАНИЕ

местоположения границ населенных пунктов, территориальных зон, особо охраняемых природных территорий, зон с особыми условиями использования территории

Производственная зона размещения объектов, в границах которой не предусмотрена организация санитарно-защитных зон в случае необходимости их установления

(наименование объекта, местоположение границ которого описано (далее - объект))

Раздел 1

Сведения об объекте

№ п/п	Характеристики объекта	Описание характеристик
1	2	3
1.	Местоположение объекта	Ленинградская область, район Гатчинский, город Коммунар
2.	Площадь объекта +/- величина погрешности определения площади (Р +/- Дельта Р)	867261 +/- 16297 м²
3.	Иные характеристики объекта	-

Раздел 2

Сведения о местоположении границ объекта

1. Система координат МСК-47, зона 2

2. Сведения о характерных точках границ объекта

Обозначение характерных точек границ	Координаты, м		Метод определения координат характерной точки	Средняя квадратическая погрешность положения характерной точки (Mt), м	Описание обозначения точки на местности (при наличии)
	X	Y			
1	2	3	4	5	6
1	401313.41	2220510.48	Картометрический метод	5.00	-
2	401232.12	2220492.87	Картометрический метод	5.00	-
3	401219.10	2220490.06	Картометрический метод	5.00	-
4	401215.60	2220420.21	Картометрический метод	5.00	-
5	401077.64	2220145.66	Картометрический метод	5.00	-
6	401009.30	2219984.51	Картометрический метод	5.00	-
7	400932.84	2219817.65	Картометрический метод	5.00	-
8	400928.98	2219810.81	Картометрический метод	5.00	-
9	400923.88	2219801.66	Картометрический метод	5.00	-
10	400904.15	2219755.87	Картометрический метод	5.00	-
11	400894.16	2219723.52	Картометрический метод	5.00	-
12	400894.21	2219711.62	Картометрический метод	5.00	-
13	400903.36	2219683.07	Картометрический метод	5.00	-
14	400910.71	2219660.15	Картометрический метод	5.00	-
15	400914.09	2219635.03	Картометрический метод	5.00	-
16	400910.12	2219607.73	Картометрический метод	5.00	-
17	400922.47	2219515.76	Картометрический метод	5.00	-
18	400920.67	2219516.46	Картометрический метод	5.00	-
19	400936.81	2219459.46	Картометрический метод	5.00	-
20	400955.64	2219396.87	Картометрический метод	5.00	-
21	400961.02	2219380.64	Картометрический метод	5.00	-
22	400973.53	2219359.80	Картометрический метод	5.00	-

2. Сведения о характерных точках границ объекта

Обозначение характерных точек границ	Координаты, м		Метод определения координат характерной точки	Средняя квадратическая погрешность положения характерной точки (Mt), м	Описание обозначения точки на местности (при наличии)
	X	Y			
1	2	3	4	5	6
23	400991.07	2219371.10	Картометрический метод	5.00	-
24	401002.97	2219352.25	Картометрический метод	5.00	-
25	401024.76	2219318.60	Картометрический метод	5.00	-
26	401029.65	2219319.48	Картометрический метод	5.00	-
27	401031.91	2219321.05	Картометрический метод	5.00	-
28	401033.32	2219323.35	Картометрический метод	5.00	-
29	401034.51	2219323.73	Картометрический метод	5.00	-
30	401036.16	2219323.96	Картометрический метод	5.00	-
31	401038.00	2219323.43	Картометрический метод	5.00	-
32	401039.11	2219323.24	Картометрический метод	5.00	-
33	401040.72	2219323.31	Картометрический метод	5.00	-
34	401043.02	2219323.81	Картометрический метод	5.00	-
35	401044.32	2219324.46	Картометрический метод	5.00	-
36	401045.81	2219325.46	Картометрический метод	5.00	-
37	401049.14	2219328.03	Картометрический метод	5.00	-
38	401040.70	2219346.57	Картометрический метод	5.00	-
39	401044.38	2219347.95	Картометрический метод	5.00	-
40	401074.88	2219348.56	Картометрический метод	5.00	-
41	401109.00	2219336.53	Картометрический метод	5.00	-
42	401134.77	2219316.61	Картометрический метод	5.00	-
43	401156.93	2219296.00	Картометрический метод	5.00	-
44	401167.22	2219278.53	Картометрический метод	5.00	-
45	401187.70	2219264.21	Картометрический метод	5.00	-
46	401209.47	2219258.08	Картометрический метод	5.00	-
47	401223.49	2219265.96	Картометрический метод	5.00	-

2. Сведения о характерных точках границ объекта

Обозначение характерных точек границ	Координаты, м		Метод определения координат характерной точки	Средняя квадратическая погрешность положения характерной точки (Mt), м	Описание обозначения точки на местности (при наличии)
	X	Y			
1	2	3	4	5	6
48	401244.34	2219266.12	Картометрический метод	5.00	-
49	401264.50	2219257.30	Картометрический метод	5.00	-
50	401278.00	2219248.72	Картометрический метод	5.00	-
51	401287.39	2219266.71	Картометрический метод	5.00	-
52	401288.77	2219268.91	Картометрический метод	5.00	-
53	401315.41	2219321.49	Картометрический метод	5.00	-
54	401359.74	2219303.55	Картометрический метод	5.00	-
55	401362.19	2219310.05	Картометрический метод	5.00	-
56	401396.36	2219295.80	Картометрический метод	5.00	-
57	401405.86	2219317.50	Картометрический метод	5.00	-
58	401434.78	2219302.67	Картометрический метод	5.00	-
59	401437.79	2219311.10	Картометрический метод	5.00	-
60	401432.80	2219341.81	Картометрический метод	5.00	-
61	401441.44	2219364.42	Картометрический метод	5.00	-
62	401310.66	2219422.50	Картометрический метод	5.00	-
63	401302.87	2219435.81	Картометрический метод	5.00	-
64	401277.91	2219459.62	Картометрический метод	5.00	-
65	401293.22	2219526.78	Картометрический метод	5.00	-
66	401298.14	2219524.29	Картометрический метод	5.00	-
67	401303.95	2219518.04	Картометрический метод	5.00	-
68	401316.52	2219512.64	Картометрический метод	5.00	-
69	401301.70	2219472.82	Картометрический метод	5.00	-
70	401300.65	2219464.59	Картометрический метод	5.00	-
71	401303.28	2219453.26	Картометрический метод	5.00	-
72	401308.44	2219444.76	Картометрический метод	5.00	-

2. Сведения о характерных точках границ объекта

Обозначение характерных точек границ	Координаты, м		Метод определения координат характерной точки	Средняя квадратическая погрешность положения характерной точки (Mt), м	Описание обозначения точки на местности (при наличии)
	X	Y			
1	2	3	4	5	6
73	401317.93	2219436.08	Картометрический метод	5.00	-
74	401337.86	2219426.81	Картометрический метод	5.00	-
75	401382.15	2219408.56	Картометрический метод	5.00	-
76	401403.18	2219399.71	Картометрический метод	5.00	-
77	401456.52	2219375.94	Картометрический метод	5.00	-
78	401483.50	2219364.53	Картометрический метод	5.00	-
79	401505.07	2219354.04	Картометрический метод	5.00	-
80	401533.77	2219339.47	Картометрический метод	5.00	-
81	401556.42	2219348.68	Картометрический метод	5.00	-
82	401514.89	2219426.61	Картометрический метод	5.00	-
83	401576.05	2219572.00	Картометрический метод	5.00	-
84	401626.16	2219596.77	Картометрический метод	5.00	-
85	401629.31	2219603.14	Картометрический метод	5.00	-
86	401648.92	2219596.02	Картометрический метод	5.00	-
87	401656.57	2219631.49	Картометрический метод	5.00	-
88	401661.59	2219649.90	Картометрический метод	5.00	-
89	401675.68	2219700.82	Картометрический метод	5.00	-
90	401648.91	2219714.02	Картометрический метод	5.00	-
91	401631.82	2219731.98	Картометрический метод	5.00	-
92	401604.26	2219768.15	Картометрический метод	5.00	-
93	401610.84	2219841.51	Картометрический метод	5.00	-
94	401622.74	2219882.07	Картометрический метод	5.00	-
95	401656.39	2219949.70	Картометрический метод	5.00	-
96	401670.92	2219985.58	Картометрический метод	5.00	-
97	401671.14	2219994.52	Картометрический метод	5.00	-

2. Сведения о характерных точках границ объекта

Обозначение характерных точек границ	Координаты, м		Метод определения координат характерной точки	Средняя квадратическая погрешность положения характерной точки (Mt), м	Описание обозначения точки на местности (при наличии)
	X	Y			
1	2	3	4	5	6
98	401664.72	2220002.29	Картометрический метод	5.00	-
99	401648.63	2220055.96	Картометрический метод	5.00	-
100	401692.05	2220156.34	Картометрический метод	5.00	-
101	401733.80	2220206.12	Картометрический метод	5.00	-
102	401737.48	2220211.29	Картометрический метод	5.00	-
103	401753.21	2220223.50	Картометрический метод	5.00	-
104	401773.58	2220257.61	Картометрический метод	5.00	-
105	401776.16	2220256.54	Картометрический метод	5.00	-
106	401780.72	2220273.61	Картометрический метод	5.00	-
107	401777.43	2220277.48	Картометрический метод	5.00	-
108	401776.73	2220293.14	Картометрический метод	5.00	-
109	401787.90	2220308.84	Картометрический метод	5.00	-
110	401800.92	2220317.13	Картометрический метод	5.00	-
111	401808.72	2220320.34	Картометрический метод	5.00	-
112	401828.45	2220329.67	Картометрический метод	5.00	-
113	401831.57	2220350.82	Картометрический метод	5.00	-
114	401838.34	2220348.25	Картометрический метод	5.00	-
115	401838.09	2220352.25	Картометрический метод	5.00	-
116	401852.03	2220376.96	Картометрический метод	5.00	-
117	401851.68	2220380.95	Картометрический метод	5.00	-
118	401849.15	2220383.21	Картометрический метод	5.00	-
119	401845.44	2220383.86	Картометрический метод	5.00	-
120	401846.60	2220386.38	Картометрический метод	5.00	-
121	401851.20	2220385.95	Картометрический метод	5.00	-
122	401854.07	2220388.69	Картометрический метод	5.00	-

2. Сведения о характерных точках границ объекта

Обозначение характерных точек границ	Координаты, м		Метод определения координат характерной точки	Средняя квадратическая погрешность положения характерной точки (Mt), м	Описание обозначения точки на местности (при наличии)
	X	Y			
1	2	3	4	5	6
123	401854.34	2220389.24	Картометрический метод	5.00	-
124	401863.47	2220383.79	Картометрический метод	5.00	-
125	401869.32	2220393.64	Картометрический метод	5.00	-
126	401859.41	2220399.57	Картометрический метод	5.00	-
127	401856.45	2220401.02	Картометрический метод	5.00	-
128	401869.39	2220414.52	Картометрический метод	5.00	-
129	401879.07	2220436.64	Картометрический метод	5.00	-
130	401816.89	2220456.58	Картометрический метод	5.00	-
131	401817.32	2220461.59	Картометрический метод	5.00	-
132	401810.87	2220462.33	Картометрический метод	5.00	-
133	401810.56	2220458.61	Картометрический метод	5.00	-
134	401802.44	2220461.22	Картометрический метод	5.00	-
135	401740.03	2220473.83	Картометрический метод	5.00	-
136	401681.25	2220485.71	Картометрический метод	5.00	-
137	401636.89	2220495.29	Картометрический метод	5.00	-
138	401600.97	2220494.62	Картометрический метод	5.00	-
139	401582.73	2220494.26	Картометрический метод	5.00	-
140	401512.50	2220492.94	Картометрический метод	5.00	-
141	401487.80	2220498.64	Картометрический метод	5.00	-
142	401487.65	2220499.60	Картометрический метод	5.00	-
143	401483.74	2220499.58	Картометрический метод	5.00	-
144	401413.70	2220515.74	Картометрический метод	5.00	-
1	401313.41	2220510.48	Картометрический метод	5.00	-
145	401054.44	2219320.36	Картометрический метод	5.00	-
146	401048.81	2219318.94	Картометрический метод	5.00	-

2. Сведения о характерных точках границ объекта

Обозначение характерных точек границ	Координаты, м		Метод определения координат характерной точки	Средняя квадратическая погрешность положения характерной точки (Mt), м	Описание обозначения точки на местности (при наличии)
	X	Y			
1	2	3	4	5	6
147	401044.90	2219317.11	Картометрический метод	5.00	-
148	401042.37	2219316.65	Картометрический метод	5.00	-
149	401040.22	2219316.65	Картометрический метод	5.00	-
150	401039.00	2219316.11	Картометрический метод	5.00	-
151	401037.54	2219314.58	Картометрический метод	5.00	-
152	401036.47	2219312.66	Картометрический метод	5.00	-
153	401035.25	2219310.67	Картометрический метод	5.00	-
154	401033.72	2219308.60	Картометрический метод	5.00	-
155	401032.26	2219307.30	Картометрический метод	5.00	-
156	401031.11	2219306.00	Картометрический метод	5.00	-
157	401030.58	2219303.86	Картометрический метод	5.00	-
158	401029.05	2219300.41	Картометрический метод	5.00	-
159	401027.90	2219292.67	Картометрический метод	5.00	-
160	401027.91	2219288.07	Картометрический метод	5.00	-
161	401025.76	2219283.78	Картометрический метод	5.00	-
162	401024.46	2219280.49	Картометрический метод	5.00	-
163	401022.02	2219272.22	Картометрический метод	5.00	-
164	401018.19	2219264.86	Картометрический метод	5.00	-
165	401015.43	2219258.58	Картометрический метод	5.00	-
166	401013.29	2219250.16	Картометрический метод	5.00	-
167	401010.54	2219239.12	Картометрический метод	5.00	-
168	401007.63	2219232.54	Картометрический метод	5.00	-
169	401004.11	2219228.40	Картометрический метод	5.00	-
170	400997.06	2219224.57	Картометрический метод	5.00	-
171	400992.01	2219223.96	Картометрический метод	5.00	-

2. Сведения о характерных точках границ объекта

Обозначение характерных точек границ	Координаты, м		Метод определения координат характерной точки	Средняя квадратическая погрешность положения характерной точки (Mt), м	Описание обозначения точки на местности (при наличии)
	X	Y			
1	2	3	4	5	6
172	400985.11	2219223.35	Картометрический метод	5.00	-
173	400981.43	2219226.11	Картометрический метод	5.00	-
174	400976.14	2219229.55	Картометрический метод	5.00	-
175	400960.04	2219235.38	Картометрический метод	5.00	-
176	400953.60	2219235.68	Картометрический метод	5.00	-
177	400948.39	2219235.99	Картометрический метод	5.00	-
178	400943.18	2219234.61	Картометрический метод	5.00	-
179	400938.74	2219231.86	Картометрический метод	5.00	-
180	400925.83	2219220.18	Картометрический метод	5.00	-
181	400922.08	2219214.97	Картометрический метод	5.00	-
182	400919.48	2219206.92	Картометрический метод	5.00	-
183	400918.26	2219199.11	Картометрический метод	5.00	-
184	400917.81	2219188.77	Картометрический метод	5.00	-
185	400918.35	2219177.20	Картометрический метод	5.00	-
186	400917.82	2219170.23	Картометрический метод	5.00	-
187	400915.99	2219162.57	Картометрический метод	5.00	-
188	400914.46	2219157.51	Картометрический метод	5.00	-
189	400914.46	2219151.84	Картометрический метод	5.00	-
190	400913.08	2219146.94	Картометрический метод	5.00	-
191	400910.34	2219133.76	Картометрический метод	5.00	-
192	400908.50	2219128.56	Картометрический метод	5.00	-
193	400907.20	2219120.21	Картометрический метод	5.00	-
194	400906.14	2219108.87	Картометрический метод	5.00	-
195	400907.83	2219100.90	Картометрический метод	5.00	-
196	400912.59	2219090.48	Картометрический метод	5.00	-

2. Сведения о характерных точках границ объекта

Обозначение характерных точек границ	Координаты, м		Метод определения координат характерной точки	Средняя квадратическая погрешность положения характерной точки (Mt), м	Описание обозначения точки на местности (при наличии)
	X	Y			
1	2	3	4	5	6
197	400925.78	2219073.17	Картометрический метод	5.00	-
198	400936.98	2219053.86	Картометрический метод	5.00	-
199	400941.43	2219044.36	Картометрический метод	5.00	-
200	400944.81	2219034.86	Картометрический метод	5.00	-
201	400946.65	2219027.20	Картометрический метод	5.00	-
202	400946.04	2219022.30	Картометрический метод	5.00	-
203	400944.52	2219015.56	Картометрический метод	5.00	-
204	400943.18	2219011.54	Картометрический метод	5.00	-
205	400941.64	2219011.22	Картометрический метод	5.00	-
206	400923.60	2219009.00	Картометрический метод	5.00	-
207	400925.02	2219000.86	Картометрический метод	5.00	-
208	400941.89	2219003.65	Картометрический метод	5.00	-
209	400942.07	2219008.55	Картометрический метод	5.00	-
210	400953.15	2219007.35	Картометрический метод	5.00	-
211	400961.67	2219005.57	Картометрический метод	5.00	-
212	400976.63	2218999.97	Картометрический метод	5.00	-
213	400993.16	2218990.25	Картометрический метод	5.00	-
214	400998.66	2218985.49	Картометрический метод	5.00	-
215	401005.80	2218978.57	Картометрический метод	5.00	-
216	401027.32	2218954.88	Картометрический метод	5.00	-
217	401033.11	2218946.40	Картометрический метод	5.00	-
218	401040.30	2218933.53	Картометрический метод	5.00	-
219	401055.18	2218916.89	Картометрический метод	5.00	-
220	401048.70	2218913.24	Картометрический метод	5.00	-
221	401061.34	2218892.78	Картометрический метод	5.00	-

2. Сведения о характерных точках границ объекта

Обозначение характерных точек границ	Координаты, м		Метод определения координат характерной точки	Средняя квадратическая погрешность положения характерной точки (Mt), м	Описание обозначения точки на местности (при наличии)
	X	Y			
1	2	3	4	5	6
222	401070.78	2218898.31	Картометрический метод	5.00	-
223	401058.28	2218918.27	Картометрический метод	5.00	-
224	401076.19	2218940.74	Картометрический метод	5.00	-
225	401081.09	2218944.41	Картометрический метод	5.00	-
226	401085.23	2218945.48	Картометрический метод	5.00	-
227	401092.28	2218948.09	Картометрический метод	5.00	-
228	401103.04	2218952.03	Картометрический метод	5.00	-
229	401106.49	2218955.40	Картометрический метод	5.00	-
230	401109.01	2218959.31	Картометрический метод	5.00	-
231	401109.24	2218965.05	Картометрический метод	5.00	-
232	401109.01	2218967.58	Картометрический метод	5.00	-
233	401108.93	2218970.80	Картометрический метод	5.00	-
234	401110.31	2218973.63	Картометрический метод	5.00	-
235	401111.53	2218974.86	Картометрический метод	5.00	-
236	401114.37	2218976.24	Картометрический метод	5.00	-
237	401117.05	2218977.31	Картометрический метод	5.00	-
238	401122.56	2218977.84	Картометрический метод	5.00	-
239	401128.24	2218977.77	Картометрический метод	5.00	-
240	401134.44	2218978.15	Картометрический метод	5.00	-
241	401137.74	2218977.92	Картометрический метод	5.00	-
242	401157.71	2218973.82	Картометрический метод	5.00	-
243	401180.20	2218977.15	Картометрический метод	5.00	-
244	401188.01	2218977.68	Картометрический метод	5.00	-
245	401193.84	2218977.30	Картометрический метод	5.00	-
246	401197.36	2218976.15	Картометрический метод	5.00	-

2. Сведения о характерных точках границ объекта

Обозначение характерных точек границ	Координаты, м		Метод определения координат характерной точки	Средняя квадратическая погрешность положения характерной точки (Mt), м	Описание обозначения точки на местности (при наличии)
	X	Y			
1	2	3	4	5	6
247	401199.59	2218975.16	Картометрический метод	5.00	-
248	401201.81	2218973.62	Картометрический метод	5.00	-
249	401203.65	2218971.55	Картометрический метод	5.00	-
250	401208.60	2218967.38	Картометрический метод	5.00	-
251	401212.35	2218965.31	Картометрический метод	5.00	-
252	401217.10	2218963.78	Картометрический метод	5.00	-
253	401221.32	2218962.09	Картометрический метод	5.00	-
254	401224.69	2218959.79	Картометрический метод	5.00	-
255	401228.30	2218956.96	Картометрический метод	5.00	-
256	401231.67	2218955.20	Картометрический метод	5.00	-
257	401234.35	2218953.74	Картометрический метод	5.00	-
258	401238.19	2218952.74	Картометрический метод	5.00	-
259	401241.41	2218951.90	Картометрический метод	5.00	-
260	401243.48	2218951.59	Картометрический метод	5.00	-
261	401245.16	2218951.75	Картометрический метод	5.00	-
262	401250.72	2218952.93	Картометрический метод	5.00	-
263	401255.24	2218955.54	Картометрический метод	5.00	-
264	401257.38	2218957.07	Картометрический метод	5.00	-
265	401257.61	2218957.22	Картометрический метод	5.00	-
266	401259.03	2218958.56	Картометрический метод	5.00	-
267	401264.92	2218965.99	Картометрический метод	5.00	-
268	401267.60	2218967.60	Картометрический метод	5.00	-
269	401277.95	2218973.19	Картометрический метод	5.00	-
270	401290.93	2218982.73	Картометрический метод	5.00	-
271	401295.45	2218986.41	Картометрический метод	5.00	-

2. Сведения о характерных точках границ объекта

Обозначение характерных точек границ	Координаты, м		Метод определения координат характерной точки	Средняя квадратическая погрешность положения характерной точки (Mt), м	Описание обозначения точки на местности (при наличии)
	X	Y			
1	2	3	4	5	6
272	401301.80	2218993.22	Картометрический метод	5.00	-
273	401306.78	2219001.65	Картометрический метод	5.00	-
274	401318.88	2219021.87	Картометрический метод	5.00	-
275	401324.39	2219033.21	Картометрический метод	5.00	-
276	401326.53	2219038.88	Картометрический метод	5.00	-
277	401326.82	2219059.25	Картометрический метод	5.00	-
278	401326.05	2219062.16	Картометрический метод	5.00	-
279	401324.67	2219063.85	Картометрический метод	5.00	-
280	401322.22	2219065.23	Картометрический метод	5.00	-
281	401320.53	2219066.92	Картометрический метод	5.00	-
282	401319.46	2219068.91	Картометрический метод	5.00	-
283	401318.22	2219088.52	Картометрический метод	5.00	-
284	401315.88	2219094.07	Картометрический метод	5.00	-
285	401312.27	2219098.13	Картометрический метод	5.00	-
286	401304.53	2219106.33	Картометрический метод	5.00	-
287	401299.77	2219111.69	Картометрический метод	5.00	-
288	401296.55	2219115.68	Картометрический метод	5.00	-
289	401293.17	2219121.50	Картометрический метод	5.00	-
290	401286.27	2219138.51	Картометрический метод	5.00	-
291	401276.29	2219164.71	Картометрический метод	5.00	-
292	401270.76	2219178.96	Картометрический метод	5.00	-
293	401267.54	2219185.24	Картометрический метод	5.00	-
294	401265.23	2219201.79	Картометрический метод	5.00	-
295	401265.45	2219211.52	Картометрический метод	5.00	-
296	401264.07	2219217.64	Картометрический метод	5.00	-

2. Сведения о характерных точках границ объекта

Обозначение характерных точек границ	Координаты, м		Метод определения координат характерной точки	Средняя квадратическая погрешность положения характерной точки (Mt), м	Описание обозначения точки на местности (при наличии)
	X	Y			
1	2	3	4	5	6
297	401258.85	2219223.77	Картометрический метод	5.00	-
298	401253.79	2219227.14	Картометрический метод	5.00	-
299	401247.81	2219230.21	Картометрический метод	5.00	-
300	401239.38	2219233.74	Картометрический метод	5.00	-
301	401235.55	2219234.50	Картометрический метод	5.00	-
302	401233.40	2219234.96	Картометрический метод	5.00	-
303	401228.34	2219234.66	Картометрический метод	5.00	-
304	401222.21	2219233.74	Картометрический метод	5.00	-
305	401217.31	2219231.75	Картометрический метод	5.00	-
306	401211.33	2219229.76	Картометрический метод	5.00	-
307	401206.73	2219229.91	Картометрический метод	5.00	-
308	401193.63	2219231.52	Картометрический метод	5.00	-
309	401182.74	2219234.89	Картометрический метод	5.00	-
310	401177.53	2219237.80	Картометрический метод	5.00	-
311	401165.42	2219244.85	Картометрический метод	5.00	-
312	401155.14	2219251.44	Картометрический метод	5.00	-
313	401147.63	2219259.10	Картометрический метод	5.00	-
314	401140.73	2219267.68	Картометрический метод	5.00	-
315	401129.84	2219280.56	Картометрический метод	5.00	-
316	401121.71	2219288.52	Картометрический метод	5.00	-
317	401103.88	2219302.66	Картометрический метод	5.00	-
318	401097.21	2219305.80	Картометрический метод	5.00	-
319	401092.61	2219308.10	Картометрический метод	5.00	-
320	401088.85	2219310.63	Картометрический метод	5.00	-
321	401084.72	2219312.47	Картометрический метод	5.00	-

2. Сведения о характерных точках границ объекта

Обозначение характерных точек границ	Координаты, м		Метод определения координат характерной точки	Средняя квадратическая погрешность положения характерной точки (Mt), м	Описание обозначения точки на местности (при наличии)
	X	Y			
1	2	3	4	5	6
322	401074.67	2219315.92	Картометрический метод	5.00	-
323	401068.23	2219318.52	Картометрический метод	5.00	-
324	401064.25	2219319.75	Картометрический метод	5.00	-
325	401059.50	2219320.36	Картометрический метод	5.00	-
145	401054.44	2219320.36	Картометрический метод	5.00	-

3. Сведения о характерных точках части (частей) границы объекта

Обозначение характерных точек части границы	Координаты, м		Метод определения координат характерной точки	Средняя квадратическая погрешность положения характерной точки (Mt), м	Описание обозначения точки на местности (при наличии)
	X	Y			
1	2	3	4	5	6
-	-	-	-	-	-

Раздел 3

Сведения о местоположении измененных (уточненных) границ объекта

1. Система координат -

2. Сведения о характерных точках границ объекта

Обозначение характерных точек границ	Существующие координаты, м		Измененные (уточненные) координаты, м		Метод определения координат характерной точки	Средняя квадратическая погрешность положения характерной точки (Mt), м	Описание обозначения точки на местности (при наличии)
	X	Y	X	Y			
1	2	3	4	5	6	7	8
-	-	-	-	-	-	-	

3. Сведения о характерных точках части (частей) границы объекта

Обозначение характерных точек части границы	Существующие координаты, м		Измененные (уточненные) координаты, м		Метод определения координат характерной точки	Средняя квадратическая погрешность положения характерной точки (Mt), м	Описание обозначения точки на местности (при наличии)
	X	Y	X	Y			
1	2	3	4	5	6	7	8
-	-	-	-	-	-	-	

Раздел 4

План границ объекта

Масштаб 1:2 000

Используемые условные знаки и обозначения:

- Граница объекта
- 1 - Характерная точка границы объекта работ
- Граница муниципального образования, сведения о которой внесены в ЕГРН
- Граница населённого пункта, сведения о которой внесены в ЕГРН
- Граница кадастрового квартала
- Граница земельного участка, сведения о которой внесены в ЕГРН
- 47:00-4.2 - Номер границы муниципального образования, населённого пункта, сведения о которой внесены в ЕГРН
- 47:24:0101002 - Номер кадастрового квартала
- :1 - Номер земельного участка, сведения о границах которого внесены в ЕГРН

Подпись _____ Дата « 6 » сентября 20 23 г.

Место для оттиска печати (при наличии) лица, составившего описание местоположения границ объекта

ТЕКСТОВОЕ ОПИСАНИЕ местоположения границ населенных пунктов, территориальных зон		
Прохождение границы		Описание прохождения границы
от точки	до точки	
1	2	3
1	2	-
2	3	-
3	4	-
4	5	-
5	6	-
6	7	-
7	8	-
8	9	-
9	10	-
10	11	-
11	12	-
12	13	-
13	14	-
14	15	-
15	16	-
16	17	-
17	18	-
18	19	-
19	20	-
20	21	-
21	22	-
22	23	-
23	24	-
24	25	-
25	26	-
26	27	-
27	28	-
28	29	-
29	30	-
30	31	-
31	32	-
32	33	-
33	34	-
34	35	-
35	36	-
36	37	-
37	38	-

ТЕКСТОВОЕ ОПИСАНИЕ местоположения границ населенных пунктов, территориальных зон		
Прохождение границы		Описание прохождения границы
от точки	до точки	
1	2	3
38	39	-
39	40	-
40	41	-
41	42	-
42	43	-
43	44	-
44	45	-
45	46	-
46	47	-
47	48	-
48	49	-
49	50	-
50	51	-
51	52	-
52	53	-
53	54	-
54	55	-
55	56	-
56	57	-
57	58	-
58	59	-
59	60	-
60	61	-
61	62	-
62	63	-
63	64	-
64	65	-
65	66	-
66	67	-
67	68	-
68	69	-
69	70	-
70	71	-
71	72	-
72	73	-
73	74	-
74	75	-

ТЕКСТОВОЕ ОПИСАНИЕ местоположения границ населенных пунктов, территориальных зон		
Прохождение границы		Описание прохождения границы
от точки	до точки	
1	2	3
75	76	-
76	77	-
77	78	-
78	79	-
79	80	-
80	81	-
81	82	-
82	83	-
83	84	-
84	85	-
85	86	-
86	87	-
87	88	-
88	89	-
89	90	-
90	91	-
91	92	-
92	93	-
93	94	-
94	95	-
95	96	-
96	97	-
97	98	-
98	99	-
99	100	-
100	101	-
101	102	-
102	103	-
103	104	-
104	105	-
105	106	-
106	107	-
107	108	-
108	109	-
109	110	-
110	111	-
111	112	-

ТЕКСТОВОЕ ОПИСАНИЕ местоположения границ населенных пунктов, территориальных зон		
Прохождение границы		Описание прохождения границы
от точки	до точки	
1	2	3
112	113	-
113	114	-
114	115	-
115	116	-
116	117	-
117	118	-
118	119	-
119	120	-
120	121	-
121	122	-
122	123	-
123	124	-
124	125	-
125	126	-
126	127	-
127	128	-
128	129	-
129	130	-
130	131	-
131	132	-
132	133	-
133	134	-
134	135	-
135	136	-
136	137	-
137	138	-
138	139	-
139	140	-
140	141	-
141	142	-
142	143	-
143	144	-
144	1	-
145	146	-
146	147	-
147	148	-
148	149	-

ТЕКСТОВОЕ ОПИСАНИЕ местоположения границ населенных пунктов, территориальных зон		
Прохождение границы		Описание прохождения границы
от точки	до точки	
1	2	3
149	150	-
150	151	-
151	152	-
152	153	-
153	154	-
154	155	-
155	156	-
156	157	-
157	158	-
158	159	-
159	160	-
160	161	-
161	162	-
162	163	-
163	164	-
164	165	-
165	166	-
166	167	-
167	168	-
168	169	-
169	170	-
170	171	-
171	172	-
172	173	-
173	174	-
174	175	-
175	176	-
176	177	-
177	178	-
178	179	-
179	180	-
180	181	-
181	182	-
182	183	-
183	184	-
184	185	-
185	186	-

ТЕКСТОВОЕ ОПИСАНИЕ местоположения границ населенных пунктов, территориальных зон		
Прохождение границы		Описание прохождения границы
от точки	до точки	
1	2	3
186	187	-
187	188	-
188	189	-
189	190	-
190	191	-
191	192	-
192	193	-
193	194	-
194	195	-
195	196	-
196	197	-
197	198	-
198	199	-
199	200	-
200	201	-
201	202	-
202	203	-
203	204	-
204	205	-
205	206	-
206	207	-
207	208	-
208	209	-
209	210	-
210	211	-
211	212	-
212	213	-
213	214	-
214	215	-
215	216	-
216	217	-
217	218	-
218	219	-
219	220	-
220	221	-
221	222	-
222	223	-

ТЕКСТОВОЕ ОПИСАНИЕ местоположения границ населенных пунктов, территориальных зон		
Прохождение границы		Описание прохождения границы
от точки	до точки	
1	2	3
223	224	-
224	225	-
225	226	-
226	227	-
227	228	-
228	229	-
229	230	-
230	231	-
231	232	-
232	233	-
233	234	-
234	235	-
235	236	-
236	237	-
237	238	-
238	239	-
239	240	-
240	241	-
241	242	-
242	243	-
243	244	-
244	245	-
245	246	-
246	247	-
247	248	-
248	249	-
249	250	-
250	251	-
251	252	-
252	253	-
253	254	-
254	255	-
255	256	-
256	257	-
257	258	-
258	259	-
259	260	-

ТЕКСТОВОЕ ОПИСАНИЕ
местоположения границ населенных пунктов, территориальных зон

Прохождение границы		Описание прохождения границы
от точки	до точки	
1	2	3
260	261	-
261	262	-
262	263	-
263	264	-
264	265	-
265	266	-
266	267	-
267	268	-
268	269	-
269	270	-
270	271	-
271	272	-
272	273	-
273	274	-
274	275	-
275	276	-
276	277	-
277	278	-
278	279	-
279	280	-
280	281	-
281	282	-
282	283	-
283	284	-
284	285	-
285	286	-
286	287	-
287	288	-
288	289	-
289	290	-
290	291	-
291	292	-
292	293	-
293	294	-
294	295	-
295	296	-
296	297	-

ТЕКСТОВОЕ ОПИСАНИЕ
местоположения границ населенных пунктов, территориальных зон

Прохождение границы		Описание прохождения границы
от точки	до точки	
1	2	3
297	298	-
298	299	-
299	300	-
300	301	-
301	302	-
302	303	-
303	304	-
304	305	-
305	306	-
306	307	-
307	308	-
308	309	-
309	310	-
310	311	-
311	312	-
312	313	-
313	314	-
314	315	-
315	316	-
316	317	-
317	318	-
318	319	-
319	320	-
320	321	-
321	322	-
322	323	-
323	324	-
324	325	-
325	145	-

ГРАФИЧЕСКОЕ ОПИСАНИЕ
местоположения границ населенных пунктов, территориальных зон, особо охраняемых природных территорий, зон с особыми условиями использования территории

Зона инженерной инфраструктуры

(наименование объекта, местоположение границ которого описано (далее - объект))

Раздел 1

Сведения об объекте

№ п/п	Характеристики объекта	Описание характеристик
1	2	3
1.	Местоположение объекта	Ленинградская область, район Гатчинский, город Коммунар
2.	Площадь объекта +/- величина погрешности определения площади (Р +/- Дельта Р)	899100 +/- 16594 м²
3.	Иные характеристики объекта	-

Раздел 2

Сведения о местоположении границ объекта

1. Система координат МСК-47, зона 2

2. Сведения о характерных точках границ объекта

Обозначение характерных точек границ	Координаты, м		Метод определения координат характерной точки	Средняя квадратическая погрешность положения характерной точки (Mt), м	Описание обозначения точки на местности (при наличии)
	X	Y			
1	2	3	4	5	6
1	400897.32	2222479.07	Картометрический метод	5.00	-
2	400905.60	2222239.29	Картометрический метод	5.00	-
3	400911.87	2222158.32	Картометрический метод	5.00	-
4	400907.18	2222160.65	Картометрический метод	5.00	-
5	400908.13	2222152.64	Картометрический метод	5.00	-
6	400905.10	2222144.81	Картометрический метод	5.00	-
7	400817.56	2222128.81	Картометрический метод	5.00	-
8	400608.95	2221714.40	Картометрический метод	5.00	-
9	400617.52	2221687.55	Картометрический метод	5.00	-
10	400850.44	2221511.82	Картометрический метод	5.00	-
11	400876.29	2221528.94	Картометрический метод	5.00	-
12	400899.89	2221575.90	Картометрический метод	5.00	-
13	400896.68	2221864.54	Картометрический метод	5.00	-
14	401289.61	2221895.21	Картометрический метод	5.00	-
15	401323.31	2221885.42	Картометрический метод	5.00	-
16	401347.78	2221887.26	Картометрический метод	5.00	-
17	401347.93	2221883.63	Картометрический метод	5.00	-
18	401351.00	2221883.59	Картометрический метод	5.00	-
19	401354.14	2221883.88	Картометрический метод	5.00	-
20	401353.93	2221887.82	Картометрический метод	5.00	-
21	401362.04	2221888.42	Картометрический метод	5.00	-
22	401363.82	2221865.27	Картометрический метод	5.00	-

2. Сведения о характерных точках границ объекта

Обозначение характерных точек границ	Координаты, м		Метод определения координат характерной точки	Средняя квадратическая погрешность положения характерной точки (Mt), м	Описание обозначения точки на местности (при наличии)
	X	Y			
1	2	3	4	5	6
23	401365.69	2221867.04	Картометрический метод	5.00	-
24	401366.87	2221858.78	Картометрический метод	5.00	-
25	401499.49	2221863.38	Картометрический метод	5.00	-
26	401505.24	2221863.16	Картометрический метод	5.00	-
27	401503.35	2221897.94	Картометрический метод	5.00	-
28	401506.20	2221899.41	Картометрический метод	5.00	-
29	401593.26	2222047.14	Картометрический метод	5.00	-
30	401590.16	2222173.45	Картометрический метод	5.00	-
31	401584.99	2222385.36	Картометрический метод	5.00	-
32	401581.29	2222473.86	Картометрический метод	5.00	-
33	401262.76	2222468.65	Картометрический метод	5.00	-
34	401258.22	2222786.11	Картометрический метод	5.00	-
35	401262.96	2222794.02	Картометрический метод	5.00	-
36	401096.78	2222857.63	Картометрический метод	5.00	-
1	400897.32	2222479.07	Картометрический метод	5.00	-
37	400218.03	2219044.56	Картометрический метод	5.00	-
38	400154.62	2218978.69	Картометрический метод	5.00	-
39	400138.70	2218962.45	Картометрический метод	5.00	-
40	400126.44	2218950.50	Картометрический метод	5.00	-
41	400108.68	2218935.79	Картометрический метод	5.00	-
42	400062.88	2218897.34	Картометрический метод	5.00	-
43	400038.98	2218879.11	Картометрический метод	5.00	-
44	400006.66	2218852.45	Картометрический метод	5.00	-
45	399975.48	2218827.71	Картометрический метод	5.00	-
46	399950.06	2218808.87	Картометрический метод	5.00	-

2. Сведения о характерных точках границ объекта

Обозначение характерных точек границ	Координаты, м		Метод определения координат характерной точки	Средняя квадратическая погрешность положения характерной точки (Mt), м	Описание обозначения точки на местности (при наличии)
	X	Y			
1	2	3	4	5	6
47	399913.29	2218783.59	Картометрический метод	5.00	-
48	399888.24	2218764.37	Картометрический метод	5.00	-
49	399719.44	2218631.24	Картометрический метод	5.00	-
50	399686.92	2218651.40	Картометрический метод	5.00	-
51	399678.41	2218657.68	Картометрический метод	5.00	-
52	399669.67	2218649.03	Картометрический метод	5.00	-
53	399663.62	2218654.63	Картометрический метод	5.00	-
54	399466.04	2218611.89	Картометрический метод	5.00	-
55	399385.86	2218678.87	Картометрический метод	5.00	-
56	399360.21	2218639.37	Картометрический метод	5.00	-
57	399568.48	2218445.12	Картометрический метод	5.00	-
58	399659.37	2218372.18	Картометрический метод	5.00	-
59	399659.42	2218372.13	Картометрический метод	5.00	-
60	399724.25	2218445.04	Картометрический метод	5.00	-
61	399749.37	2218487.08	Картометрический метод	5.00	-
62	399774.90	2218530.08	Картометрический метод	5.00	-
63	399791.94	2218558.77	Картометрический метод	5.00	-
64	399816.07	2218599.43	Картометрический метод	5.00	-
65	399821.78	2218609.05	Картометрический метод	5.00	-
66	399825.35	2218615.06	Картометрический метод	5.00	-
67	399832.11	2218626.43	Картометрический метод	5.00	-
68	399839.41	2218638.74	Картометрический метод	5.00	-
69	399840.39	2218642.71	Картометрический метод	5.00	-
70	399850.55	2218658.59	Картометрический метод	5.00	-
71	399853.62	2218657.21	Картометрический метод	5.00	-

2. Сведения о характерных точках границ объекта

Обозначение характерных точек границ	Координаты, м		Метод определения координат характерной точки	Средняя квадратическая погрешность положения характерной точки (Mt), м	Описание обозначения точки на местности (при наличии)
	X	Y			
1	2	3	4	5	6
72	399880.23	2218697.40	Картометрический метод	5.00	-
73	399891.66	2218708.91	Картометрический метод	5.00	-
74	400057.65	2218853.45	Картометрический метод	5.00	-
75	400111.79	2218886.62	Картометрический метод	5.00	-
76	400259.64	2219021.40	Картометрический метод	5.00	-
77	400259.01	2219026.63	Картометрический метод	5.00	-
78	400231.52	2219058.34	Картометрический метод	5.00	-
37	400218.03	2219044.56	Картометрический метод	5.00	-
79	400336.91	2217823.38	Картометрический метод	5.00	-
80	400336.40	2217823.03	Картометрический метод	5.00	-
81	400328.06	2217817.19	Картометрический метод	5.00	-
82	400318.84	2217809.26	Картометрический метод	5.00	-
83	400310.87	2217802.40	Картометрический метод	5.00	-
84	400308.31	2217800.28	Картометрический метод	5.00	-
85	400304.54	2217796.26	Картометрический метод	5.00	-
86	400289.92	2217780.56	Картометрический метод	5.00	-
87	400276.81	2217771.55	Картометрический метод	5.00	-
88	400268.29	2217756.53	Картометрический метод	5.00	-
89	400261.14	2217747.43	Картометрический метод	5.00	-
90	400228.91	2217717.30	Картометрический метод	5.00	-
91	400211.36	2217697.78	Картометрический метод	5.00	-
92	400175.88	2217664.46	Картометрический метод	5.00	-
93	400170.18	2217658.05	Картометрический метод	5.00	-
94	400320.19	2217492.75	Картометрический метод	5.00	-
95	400334.76	2217506.52	Картометрический метод	5.00	-

2. Сведения о характерных точках границ объекта

Обозначение характерных точек границ	Координаты, м		Метод определения координат характерной точки	Средняя квадратическая погрешность положения характерной точки (Mt), м	Описание обозначения точки на местности (при наличии)
	X	Y			
1	2	3	4	5	6
96	400345.39	2217516.57	Картометрический метод	5.00	-
97	400356.35	2217526.93	Картометрический метод	5.00	-
98	400367.38	2217537.36	Картометрический метод	5.00	-
99	400378.55	2217547.92	Картометрический метод	5.00	-
100	400400.92	2217569.39	Картометрический метод	5.00	-
101	400459.50	2217627.06	Картометрический метод	5.00	-
102	400491.03	2217657.50	Картометрический метод	5.00	-
103	400493.94	2217660.32	Картометрический метод	5.00	-
104	400439.92	2217729.65	Картометрический метод	5.00	-
105	400350.84	2217836.19	Картометрический метод	5.00	-
79	400336.91	2217823.38	Картометрический метод	5.00	-
106	400729.91	2218278.46	Картометрический метод	5.00	-
107	400711.08	2218204.59	Картометрический метод	5.00	-
108	400699.70	2218161.44	Картометрический метод	5.00	-
109	400694.77	2218140.69	Картометрический метод	5.00	-
110	400699.54	2218139.42	Картометрический метод	5.00	-
111	400698.35	2218135.56	Картометрический метод	5.00	-
112	400693.92	2218121.15	Картометрический метод	5.00	-
113	400692.70	2218116.57	Картометрический метод	5.00	-
114	400691.82	2218112.62	Картометрический метод	5.00	-
115	400689.68	2218104.91	Картометрический метод	5.00	-
116	400687.42	2218103.17	Картометрический метод	5.00	-
117	400655.22	2217993.31	Картометрический метод	5.00	-
118	400681.93	2217965.45	Картометрический метод	5.00	-
119	400788.11	2217937.23	Картометрический метод	5.00	-

2. Сведения о характерных точках границ объекта

Обозначение характерных точек границ	Координаты, м		Метод определения координат характерной точки	Средняя квадратическая погрешность положения характерной точки (Mt), м	Описание обозначения точки на местности (при наличии)
	X	Y			
1	2	3	4	5	6
120	400831.80	2218103.87	Картометрический метод	5.00	-
121	400831.59	2218105.02	Картометрический метод	5.00	-
122	400834.88	2218141.06	Картометрический метод	5.00	-
123	400848.25	2218273.60	Картометрический метод	5.00	-
106	400729.91	2218278.46	Картометрический метод	5.00	-
124	402196.55	2219757.92	Картометрический метод	5.00	-
125	402191.14	2219757.38	Картометрический метод	5.00	-
126	402179.35	2219724.42	Картометрический метод	5.00	-
127	402179.01	2219705.74	Картометрический метод	5.00	-
128	402174.31	2219691.75	Картометрический метод	5.00	-
129	402187.74	2219688.51	Картометрический метод	5.00	-
130	402211.62	2219681.96	Картометрический метод	5.00	-
131	402261.68	2219673.56	Картометрический метод	5.00	-
132	402264.73	2219674.62	Картометрический метод	5.00	-
133	402262.07	2219664.41	Картометрический метод	5.00	-
134	402300.69	2219656.20	Картометрический метод	5.00	-
135	402302.82	2219664.23	Картометрический метод	5.00	-
136	402526.78	2219615.24	Картометрический метод	5.00	-
137	402550.42	2219569.62	Картометрический метод	5.00	-
138	402610.74	2219611.68	Картометрический метод	5.00	-
139	402575.02	2219678.94	Картометрический метод	5.00	-
140	402577.05	2219688.89	Картометрический метод	5.00	-
141	402490.61	2219709.96	Картометрический метод	5.00	-
142	402343.06	2219741.32	Картометрический метод	5.00	-
143	402341.34	2219730.34	Картометрический метод	5.00	-

2. Сведения о характерных точках границ объекта

Обозначение характерных точек границ	Координаты, м		Метод определения координат характерной точки	Средняя квадратическая погрешность положения характерной точки (Mt), м	Описание обозначения точки на местности (при наличии)
	X	Y			
1	2	3	4	5	6
144	402290.19	2219741.59	Картометрический метод	5.00	-
145	402285.80	2219742.83	Картометрический метод	5.00	-
146	402276.66	2219745.39	Картометрический метод	5.00	-
147	402213.55	2219760.63	Картометрический метод	5.00	-
148	402206.83	2219771.47	Картометрический метод	5.00	-
149	402201.69	2219773.24	Картометрический метод	5.00	-
124	402196.55	2219757.92	Картометрический метод	5.00	-
150	400654.57	2219108.59	Картометрический метод	5.00	-
151	400659.47	2219105.07	Картометрический метод	5.00	-
152	400639.86	2219081.21	Картометрический метод	5.00	-
153	400609.29	2219043.68	Картометрический метод	5.00	-
154	400577.24	2219011.86	Картометрический метод	5.00	-
155	400560.47	2219004.51	Картометрический метод	5.00	-
156	400607.72	2218924.30	Картометрический метод	5.00	-
157	400634.70	2218941.88	Картометрический метод	5.00	-
158	400762.39	2219023.86	Картометрический метод	5.00	-
159	400772.75	2219013.10	Картометрический метод	5.00	-
160	400776.71	2219014.90	Картометрический метод	5.00	-
161	400791.28	2219026.66	Картометрический метод	5.00	-
162	400796.69	2219031.51	Картометрический метод	5.00	-
163	400771.17	2219059.97	Картометрический метод	5.00	-
164	400748.51	2219078.54	Картометрический метод	5.00	-
165	400687.55	2219122.29	Картометрический метод	5.00	-
166	400679.07	2219116.95	Картометрический метод	5.00	-
167	400671.00	2219122.23	Картометрический метод	5.00	-

2. Сведения о характерных точках границ объекта

Обозначение характерных точек границ	Координаты, м		Метод определения координат характерной точки	Средняя квадратическая погрешность положения характерной точки (Mt), м	Описание обозначения точки на местности (при наличии)
	X	Y			
1	2	3	4	5	6
168	400667.53	2219124.59	Картометрический метод	5.00	-
150	400654.57	2219108.59	Картометрический метод	5.00	-
169	398980.93	2218804.65	Картометрический метод	5.00	-
170	398966.36	2218785.78	Картометрический метод	5.00	-
171	398963.90	2218782.59	Картометрический метод	5.00	-
172	398952.17	2218734.51	Картометрический метод	5.00	-
173	398952.87	2218735.89	Картометрический метод	5.00	-
174	398960.54	2218732.22	Картометрический метод	5.00	-
175	398994.03	2218729.60	Картометрический метод	5.00	-
176	399124.74	2218707.52	Картометрический метод	5.00	-
177	399298.16	2218697.24	Картометрический метод	5.00	-
178	399341.65	2218656.68	Картометрический метод	5.00	-
179	399364.80	2218692.32	Картометрический метод	5.00	-
180	399363.56	2218691.92	Картометрический метод	5.00	-
181	399316.78	2218721.34	Картометрический метод	5.00	-
182	399118.10	2218742.04	Картометрический метод	5.00	-
183	399099.78	2218748.02	Картометрический метод	5.00	-
184	399083.91	2218755.99	Картометрический метод	5.00	-
185	399068.68	2218769.59	Картометрический метод	5.00	-
186	399053.04	2218783.68	Картометрический метод	5.00	-
187	399010.39	2218821.99	Картометрический метод	5.00	-
188	399000.82	2218830.42	Картометрический метод	5.00	-
169	398980.93	2218804.65	Картометрический метод	5.00	-
189	401843.13	2218685.39	Картометрический метод	5.00	-
190	401847.24	2218685.54	Картометрический метод	5.00	-

2. Сведения о характерных точках границ объекта

Обозначение характерных точек границ	Координаты, м		Метод определения координат характерной точки	Средняя квадратическая погрешность положения характерной точки (Mt), м	Описание обозначения точки на местности (при наличии)
	X	Y			
1	2	3	4	5	6
191	401848.42	2218680.09	Картометрический метод	5.00	-
192	401848.69	2218678.88	Картометрический метод	5.00	-
193	401849.27	2218676.65	Картометрический метод	5.00	-
194	401850.96	2218673.27	Картометрический метод	5.00	-
195	401852.74	2218671.37	Картометрический метод	5.00	-
196	401856.74	2218669.31	Картометрический метод	5.00	-
197	401880.05	2218661.55	Картометрический метод	5.00	-
198	401904.53	2218658.18	Картометрический метод	5.00	-
199	401916.12	2218655.89	Картометрический метод	5.00	-
200	401918.96	2218665.38	Картометрический метод	5.00	-
201	401919.66	2218668.73	Картометрический метод	5.00	-
202	401912.28	2218670.45	Картометрический метод	5.00	-
203	401900.42	2218679.92	Картометрический метод	5.00	-
204	401887.42	2218682.78	Картометрический метод	5.00	-
205	401880.81	2218684.37	Картометрический метод	5.00	-
206	401841.51	2218692.14	Картометрический метод	5.00	-
189	401843.13	2218685.39	Картометрический метод	5.00	-
207	400324.73	2218128.55	Картометрический метод	5.00	-
208	400341.97	2218126.10	Картометрический метод	5.00	-
209	400343.64	2218139.15	Картометрический метод	5.00	-
210	400329.23	2218142.84	Картометрический метод	5.00	-
211	400327.23	2218143.23	Картометрический метод	5.00	-
207	400324.73	2218128.55	Картометрический метод	5.00	-
212	400592.39	2218166.67	Картометрический метод	5.00	-
213	400590.83	2218174.17	Картометрический метод	5.00	-

2. Сведения о характерных точках границ объекта

Обозначение характерных точек границ	Координаты, м		Метод определения координат характерной точки	Средняя квадратическая погрешность положения характерной точки (Mt), м	Описание обозначения точки на местности (при наличии)
	X	Y			
1	2	3	4	5	6
214	400590.83	2218183.81	Картометрический метод	5.00	-
215	400597.11	2218218.98	Картометрический метод	5.00	-
216	400526.71	2218232.15	Картометрический метод	5.00	-
217	400520.06	2218192.62	Картометрический метод	5.00	-
218	400516.99	2218174.62	Картометрический метод	5.00	-
219	400596.41	2218160.91	Картометрический метод	5.00	-
212	400592.39	2218166.67	Картометрический метод	5.00	-
220	400555.19	2217670.82	Картометрический метод	5.00	-
221	400537.09	2217660.69	Картометрический метод	5.00	-
222	400537.73	2217653.28	Картометрический метод	5.00	-
223	400538.01	2217650.03	Картометрический метод	5.00	-
224	400539.18	2217636.43	Картометрический метод	5.00	-
225	400582.97	2217580.01	Картометрический метод	5.00	-
226	400604.46	2217552.32	Картометрический метод	5.00	-
227	400636.84	2217509.37	Картометрический метод	5.00	-
228	400687.43	2217543.75	Картометрический метод	5.00	-
229	400672.27	2217567.22	Картометрический метод	5.00	-
230	400651.90	2217602.20	Картометрический метод	5.00	-
231	400630.39	2217639.13	Картометрический метод	5.00	-
232	400629.71	2217640.29	Картометрический метод	5.00	-
233	400597.99	2217694.76	Картометрический метод	5.00	-
220	400555.19	2217670.82	Картометрический метод	5.00	-

3. Сведения о характерных точках части (частей) границы объекта

Обозначение характерных точек части границы	Координаты, м		Метод определения координат характерной точки	Средняя квадратическая погрешность положения характерной точки (Mt), м	Описание обозначения точки на местности (при наличии)
	X	Y			
1	2	3	4	5	6
-	-	-	-	-	-

Раздел 3

Сведения о местоположении измененных (уточненных) границ объекта

1. Система координат -

2. Сведения о характерных точках границ объекта

Обозначение характерных точек границ	Существующие координаты, м		Измененные (уточненные) координаты, м		Метод определения координат характерной точки	Средняя квадратическая погрешность положения характерной точки (Mt), м	Описание обозначения точки на местности (при наличии)
	X	Y	X	Y			
1	2	3	4	5	6	7	8
-	-	-	-	-	-	-	

3. Сведения о характерных точках части (частей) границы объекта

Обозначение характерных точек части границы	Существующие координаты, м		Измененные (уточненные) координаты, м		Метод определения координат характерной точки	Средняя квадратическая погрешность положения характерной точки (Mt), м	Описание обозначения точки на местности (при наличии)
	X	Y	X	Y			
1	2	3	4	5	6	7	8
-	-	-	-	-	-	-	

Раздел 4
План границ объекта

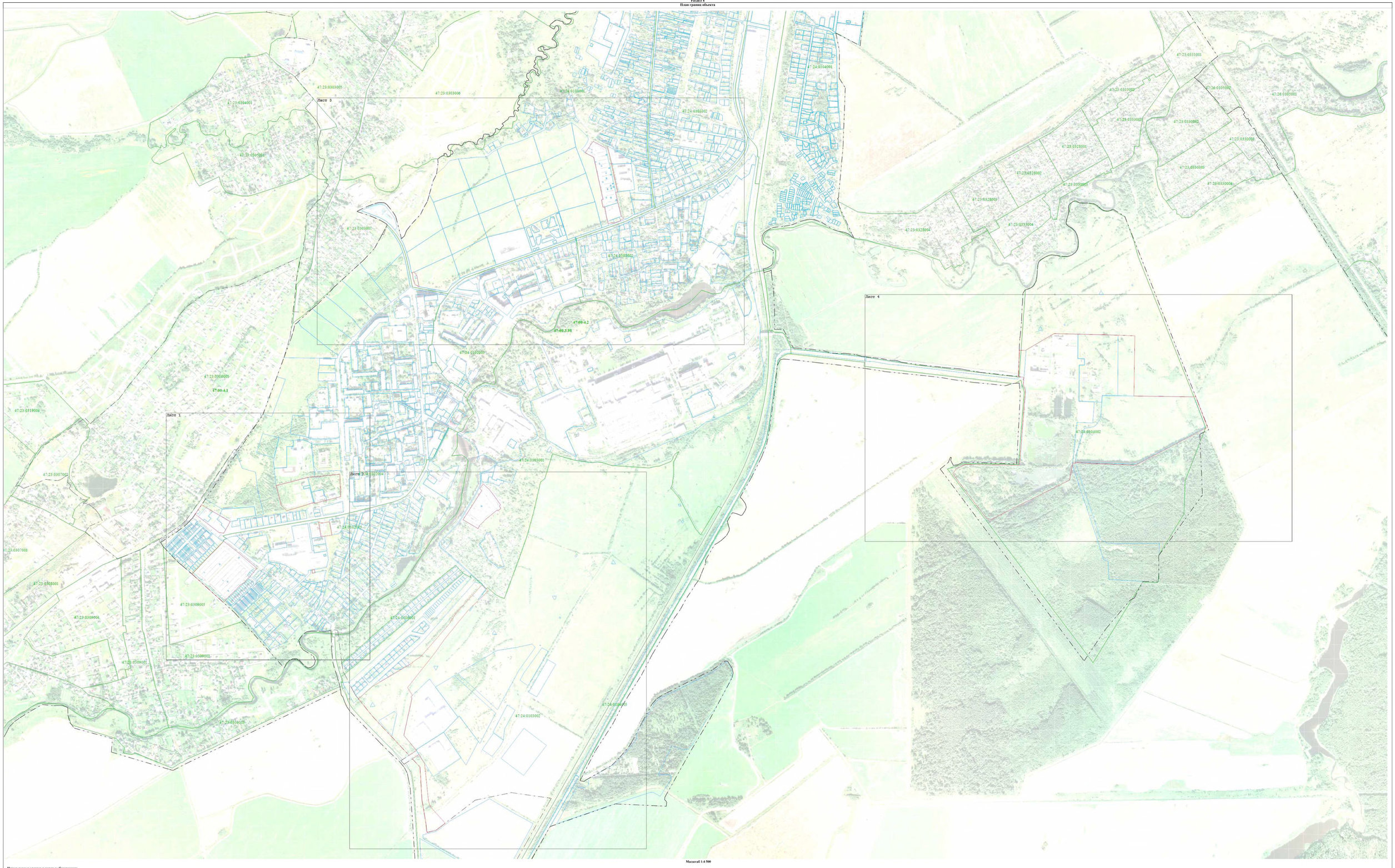

Масштаб 1:4 500

Используемые условные знаки и обозначения:

- Граница объекта
- Характерная точка границы объекта работ
- Граница муниципального образования, сведения о которой внесены в ЕГРН
- Граница населённого пункта, сведения о которой внесены в ЕГРН
- Граница кадастрового квартала
- Граница земельного участка, сведения о которой внесены в ЕГРН
- 47:00:4.2 - Номер границы муниципального образования, населённого пункта, сведения о которой внесены в ЕГРН
- 47:24:0101002 - Номер кадастрового квартала
- :1 - Номер земельного участка, сведения о границах которого внесены в ЕГРН

Подпись _____ Дата «6» сентября 20 23 г.

Место для оттиска печати (при наличии) лица, составившего описание местоположения границ объекта

Раздел 4

План границ объекта

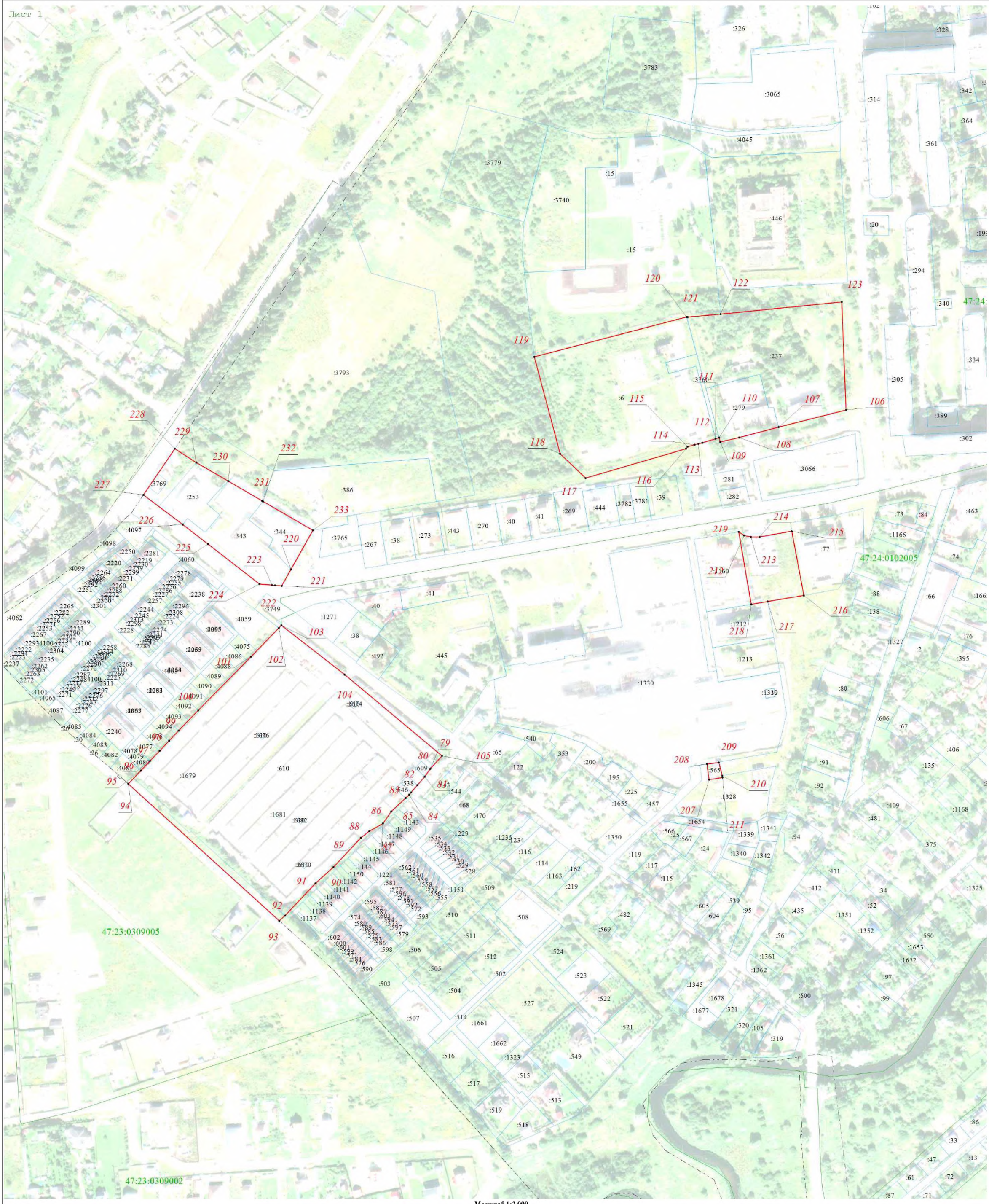

Масштаб 1:2 000

Используемые условные знаки и обозначения:

- Граница объекта
- 1 - Характерная точка границы объекта работ
- Граница муниципального образования, сведения о которой внесены в ЕГРН
- Граница населённого пункта, сведения о которой внесены в ЕГРН
- Граница кадастрового квартала
- Граница земельного участка, сведения о которой внесены в ЕГРН
- 47:00-4.2 - Номер границы муниципального образования, населённого пункта, сведения о которой внесены в ЕГРН
- 47:24:0101002 - Номер кадастрового квартала
- :1 - Номер земельного участка, сведения о границах которого внесены в ЕГРН

Подпись _____ Дата « 6 » сентября 20 23 г.

Место для оттиска печати (при наличии) лица, составившего описание местоположения границ объекта

Раздел 4

План границ объекта

Масштаб 1:2 000

Используемые условные знаки и обозначения:

- Граница объекта
- 1 - Характерная точка границы объекта работ
- Граница муниципального образования, сведения о которой внесены в ЕГРН
- Граница населённого пункта, сведения о которой внесены в ЕГРН
- Граница кадастрового квартала
- Граница земельного участка, сведения о которой внесены в ЕГРН
- **47:00-4.2** - Номер границы муниципального образования, населённого пункта, сведения о которой внесены в ЕГРН
- 47:24:0101002 - Номер кадастрового квартала
- :1 - Номер земельного участка, сведения о границах которого внесены в ЕГРН

Подпись _____ Дата « 6 » сентября 20 23 г.

Место для оттиска печати (при наличии) лица, составившего описание местоположения границ объекта

Раздел 4

План границ объекта

Лист 4

Масштаб 1:2 000

Используемые условные знаки и обозначения:

- Границы объекта
- 1 - Характерная точка границы объекта работ
- Границы муниципального образования, сведения о которой внесены в ЕГРН
- Границы населённого пункта, сведения о которой внесены в ЕГРН
- Границы кадастрового квартала
- Границы земельного участка, сведения о которой внесены в ЕГРН
- 47:00-4.2 - Номер границы муниципального образования, населённого пункта, сведения о которой внесены в ЕГРН
- 47:24:0101002 - Номер кадастрового квартала
- :1 - Номер земельного участка, сведения о границах которого внесены в ЕГРН

Подпись _____ Дата « 6 » сентября 20 23 г.

Место для оттиска печати (при наличии) лица, составившего описание местоположения границ объекта

Раздел 4

План границ объекта

Лист 3

Масштаб 1:2 000

Используемые условные знаки и обозначения:

- ——— - Граница объекта
- •1 - Характерная точка границы объекта работ
- – – – – - Граница муниципального образования, сведения о которой внесены в ЕГРН
- – · – · – - Граница населённого пункта, сведения о которой внесены в ЕГРН
- ——— - Граница кадастрового квартала
- ——— - Граница земельного участка, сведения о которой внесены в ЕГРН
- 47:00:4.2 - Номер границы муниципального образования, населённого пункта, сведения о которой внесены в ЕГРН
- 47:24:0101002 - Номер кадастрового квартала
- :1 - Номер земельного участка, сведения о границах которого внесены в ЕГРН

Подпись _____ Дата «__6__» ____сентября____ 20__23__ г.

Место для оттиска печати (при наличии) лица, составившего описание местоположения границ объекта

ТЕКСТОВОЕ ОПИСАНИЕ
местоположения границ населенных пунктов, территориальных зон

Прохождение границы		Описание прохождения границы
от точки	до точки	
1	2	3
1	2	-
2	3	-
3	4	-
4	5	-
5	6	-
6	7	-
7	8	-
8	9	-
9	10	-
10	11	-
11	12	-
12	13	-
13	14	-
14	15	-
15	16	-
16	17	-
17	18	-
18	19	-
19	20	-
20	21	-
21	22	-
22	23	-
23	24	-
24	25	-
25	26	-
26	27	-
27	28	-
28	29	-
29	30	-
30	31	-
31	32	-
32	33	-
33	34	-
34	35	-
35	36	-
36	1	-
37	38	-

ТЕКСТОВОЕ ОПИСАНИЕ
местоположения границ населенных пунктов, территориальных зон

Прохождение границы		Описание прохождения границы
от точки	до точки	
1	2	3
38	39	-
39	40	-
40	41	-
41	42	-
42	43	-
43	44	-
44	45	-
45	46	-
46	47	-
47	48	-
48	49	-
49	50	-
50	51	-
51	52	-
52	53	-
53	54	-
54	55	-
55	56	-
56	57	-
57	58	-
58	59	-
59	60	-
60	61	-
61	62	-
62	63	-
63	64	-
64	65	-
65	66	-
66	67	-
67	68	-
68	69	-
69	70	-
70	71	-
71	72	-
72	73	-
73	74	-
74	75	-

ТЕКСТОВОЕ ОПИСАНИЕ
местоположения границ населенных пунктов, территориальных зон

Прохождение границы		Описание прохождения границы
от точки	до точки	
1	2	3
75	76	-
76	77	-
77	78	-
78	37	-
79	80	-
80	81	-
81	82	-
82	83	-
83	84	-
84	85	-
85	86	-
86	87	-
87	88	-
88	89	-
89	90	-
90	91	-
91	92	-
92	93	-
93	94	-
94	95	-
95	96	-
96	97	-
97	98	-
98	99	-
99	100	-
100	101	-
101	102	-
102	103	-
103	104	-
104	105	-
105	79	-
106	107	-
107	108	-
108	109	-
109	110	-
110	111	-
111	112	-

ТЕКСТОВОЕ ОПИСАНИЕ
местоположения границ населенных пунктов, территориальных зон

Прохождение границы		Описание прохождения границы
от точки	до точки	
1	2	3
112	113	-
113	114	-
114	115	-
115	116	-
116	117	-
117	118	-
118	119	-
119	120	-
120	121	-
121	122	-
122	123	-
123	106	-
124	125	-
125	126	-
126	127	-
127	128	-
128	129	-
129	130	-
130	131	-
131	132	-
132	133	-
133	134	-
134	135	-
135	136	-
136	137	-
137	138	-
138	139	-
139	140	-
140	141	-
141	142	-
142	143	-
143	144	-
144	145	-
145	146	-
146	147	-
147	148	-
148	149	-

ТЕКСТОВОЕ ОПИСАНИЕ
местоположения границ населенных пунктов, территориальных зон

Прохождение границы		Описание прохождения границы
от точки	до точки	
1	2	3
149	124	-
150	151	-
151	152	-
152	153	-
153	154	-
154	155	-
155	156	-
156	157	-
157	158	-
158	159	-
159	160	-
160	161	-
161	162	-
162	163	-
163	164	-
164	165	-
165	166	-
166	167	-
167	168	-
168	150	-
169	170	-
170	171	-
171	172	-
172	173	-
173	174	-
174	175	-
175	176	-
176	177	-
177	178	-
178	179	-
179	180	-
180	181	-
181	182	-
182	183	-
183	184	-
184	185	-
185	186	-

ТЕКСТОВОЕ ОПИСАНИЕ
местоположения границ населенных пунктов, территориальных зон

Прохождение границы		Описание прохождения границы
от точки	до точки	
1	2	3
186	187	-
187	188	-
188	169	-
189	190	-
190	191	-
191	192	-
192	193	-
193	194	-
194	195	-
195	196	-
196	197	-
197	198	-
198	199	-
199	200	-
200	201	-
201	202	-
202	203	-
203	204	-
204	205	-
205	206	-
206	189	-
207	208	-
208	209	-
209	210	-
210	211	-
211	207	-
212	213	-
213	214	-
214	215	-
215	216	-
216	217	-
217	218	-
218	219	-
219	212	-
220	221	-
221	222	-
222	223	-

ТЕКСТОВОЕ ОПИСАНИЕ
местоположения границ населенных пунктов, территориальных зон

Прохождение границы		Описание прохождения границы
от точки	до точки	
1	2	3
223	224	-
224	225	-
225	226	-
226	227	-
227	228	-
228	229	-
229	230	-
230	231	-
231	232	-
232	233	-
233	220	-

ГРАФИЧЕСКОЕ ОПИСАНИЕ

местоположения границ населенных пунктов, территориальных зон, особо охраняемых природных территорий, зон с особыми условиями использования территории

Зона инфраструктуры автомобильного транспорта

(наименование объекта, местоположение границ которого описано (далее - объект))

Раздел 1

Сведения об объекте

№ п/п	Характеристики объекта	Описание характеристик
1	2	3
1.	Местоположение объекта	Ленинградская область, район Гатчинский, город Коммунар
2.	Площадь объекта +/- величина погрешности определения площади (Р +/- Дельта Р)	835212 +/- 15993 м²
3.	Иные характеристики объекта	-

Раздел 2

Сведения о местоположении границ объекта

1. Система координат МСК-47, зона 2

2. Сведения о характерных точках границ объекта

Обозначение характерных точек границ	Координаты, м		Метод определения координат характерной точки	Средняя квадратическая погрешность положения характерной точки (Mt), м	Описание обозначения точки на местности (при наличии)
	X	Y			
1	2	3	4	5	6
1	401353.93	2221887.82	Картометрический метод	5.00	-
2	401354.14	2221883.88	Картометрический метод	5.00	-
3	401351.00	2221883.59	Картометрический метод	5.00	-
4	401347.93	2221883.63	Картометрический метод	5.00	-
5	401360.80	2221761.31	Картометрический метод	5.00	-
6	401383.98	2221553.24	Картометрический метод	5.00	-
7	401413.64	2221295.84	Картометрический метод	5.00	-
8	401447.91	2221027.10	Картометрический метод	5.00	-
9	401490.73	2220663.23	Картометрический метод	5.00	-
10	401488.80	2220635.56	Картометрический метод	5.00	-
11	401484.70	2220622.02	Картометрический метод	5.00	-
12	401478.94	2220612.70	Картометрический метод	5.00	-
13	401464.69	2220599.34	Картометрический метод	5.00	-
14	401450.29	2220590.55	Картометрический метод	5.00	-
15	401442.70	2220593.43	Картометрический метод	5.00	-
16	401425.55	2220585.52	Картометрический метод	5.00	-
17	401423.70	2220584.58	Картометрический метод	5.00	-
18	401247.50	2220562.98	Картометрический метод	5.00	-
19	401061.83	2220535.10	Картометрический метод	5.00	-
20	401002.66	2220519.97	Картометрический метод	5.00	-
21	400919.92	2220483.42	Картометрический метод	5.00	-
22	400840.80	2220448.47	Картометрический метод	5.00	-

2. Сведения о характерных точках границ объекта

Обозначение характерных точек границ	Координаты, м		Метод определения координат характерной точки	Средняя квадратическая погрешность положения характерной точки (Mt), м	Описание обозначения точки на местности (при наличии)
	X	Y			
1	2	3	4	5	6
23	400695.23	2220365.44	Картометрический метод	5.00	-
24	400535.58	2220274.37	Картометрический метод	5.00	-
25	400348.59	2220170.22	Картометрический метод	5.00	-
26	400309.21	2220149.39	Картометрический метод	5.00	-
27	400277.12	2220130.93	Картометрический метод	5.00	-
28	400194.77	2220080.76	Картометрический метод	5.00	-
29	399945.34	2219935.54	Картометрический метод	5.00	-
30	399816.65	2219861.40	Картометрический метод	5.00	-
31	399627.89	2219753.86	Картометрический метод	5.00	-
32	399553.12	2219711.58	Картометрический метод	5.00	-
33	399380.45	2219613.39	Картометрический метод	5.00	-
34	399249.76	2219539.71	Картометрический метод	5.00	-
35	399245.38	2219552.58	Картометрический метод	5.00	-
36	399234.73	2219546.90	Картометрический метод	5.00	-
37	399239.54	2219533.35	Картометрический метод	5.00	-
38	399226.34	2219525.94	Картометрический метод	5.00	-
39	399205.10	2219515.20	Картометрический метод	5.00	-
40	398983.44	2219384.65	Картометрический метод	5.00	-
41	398078.45	2218876.46	Картометрический метод	5.00	-
42	398068.05	2218872.76	Картометрический метод	5.00	-
43	398059.17	2218868.06	Картометрический метод	5.00	-
44	398065.47	2218856.57	Картометрический метод	5.00	-
45	398077.60	2218835.03	Картометрический метод	5.00	-
46	398079.10	2218835.78	Картометрический метод	5.00	-
47	398086.24	2218839.90	Картометрический метод	5.00	-

2. Сведения о характерных точках границ объекта

Обозначение характерных точек границ	Координаты, м		Метод определения координат характерной точки	Средняя квадратическая погрешность положения характерной точки (Mt), м	Описание обозначения точки на местности (при наличии)
	X	Y			
1	2	3	4	5	6
48	398091.46	2218842.90	Картометрический метод	5.00	-
49	398123.52	2218861.38	Картометрический метод	5.00	-
50	398128.72	2218864.38	Картометрический метод	5.00	-
51	398145.50	2218874.04	Картометрический метод	5.00	-
52	398172.04	2218889.35	Картометрический метод	5.00	-
53	398248.50	2218933.41	Картометрический метод	5.00	-
54	398486.16	2219074.84	Картометрический метод	5.00	-
55	398652.71	2219167.36	Картометрический метод	5.00	-
56	398880.40	2219298.91	Картометрический метод	5.00	-
57	399086.69	2219416.61	Картометрический метод	5.00	-
58	399100.18	2219424.21	Картометрический метод	5.00	-
59	399146.99	2219450.58	Картометрический метод	5.00	-
60	399309.30	2219542.01	Картометрический метод	5.00	-
61	399522.62	2219664.39	Картометрический метод	5.00	-
62	399694.13	2219760.41	Картометрический метод	5.00	-
63	399697.61	2219762.36	Картометрический метод	5.00	-
64	399738.54	2219785.26	Картометрический метод	5.00	-
65	399955.46	2219910.82	Картометрический метод	5.00	-
66	400163.13	2220031.33	Картометрический метод	5.00	-
67	400376.52	2220152.66	Картометрический метод	5.00	-
68	400538.29	2220247.99	Картометрический метод	5.00	-
69	400577.84	2220271.30	Картометрический метод	5.00	-
70	400610.72	2220290.26	Картометрический метод	5.00	-
71	400626.02	2220299.08	Картометрический метод	5.00	-
72	400696.89	2220339.93	Картометрический метод	5.00	-

2. Сведения о характерных точках границ объекта

Обозначение характерных точек границ	Координаты, м		Метод определения координат характерной точки	Средняя квадратическая погрешность положения характерной точки (Mt), м	Описание обозначения точки на местности (при наличии)
	X	Y			
1	2	3	4	5	6
73	400698.37	2220340.79	Картометрический метод	5.00	-
74	400823.17	2220410.57	Картометрический метод	5.00	-
75	400917.44	2220456.12	Картометрический метод	5.00	-
76	401011.52	2220488.84	Картометрический метод	5.00	-
77	401110.98	2220516.68	Картометрический метод	5.00	-
78	401161.29	2220528.29	Картометрический метод	5.00	-
79	401188.07	2220534.48	Картометрический метод	5.00	-
80	401201.11	2220537.75	Картометрический метод	5.00	-
81	401208.00	2220539.08	Картометрический метод	5.00	-
82	401213.60	2220539.87	Картометрический метод	5.00	-
83	401239.92	2220543.61	Картометрический метод	5.00	-
84	401446.38	2220572.89	Картометрический метод	5.00	-
85	401478.43	2220575.24	Картометрический метод	5.00	-
86	401480.65	2220576.50	Картометрический метод	5.00	-
87	401503.01	2220599.79	Картометрический метод	5.00	-
88	401514.63	2220634.72	Картометрический метод	5.00	-
89	401515.21	2220670.26	Картометрический метод	5.00	-
90	401517.67	2220669.38	Картометрический метод	5.00	-
91	401515.85	2220682.84	Картометрический метод	5.00	-
92	401510.48	2220757.20	Картометрический метод	5.00	-
93	401502.44	2220828.29	Картометрический метод	5.00	-
94	401489.91	2220874.49	Картометрический метод	5.00	-
95	401487.64	2220920.86	Картометрический метод	5.00	-
96	401488.95	2220941.37	Картометрический метод	5.00	-
97	401481.62	2221002.22	Картометрический метод	5.00	-

2. Сведения о характерных точках границ объекта

Обозначение характерных точек границ	Координаты, м		Метод определения координат характерной точки	Средняя квадратическая погрешность положения характерной точки (Mt), м	Описание обозначения точки на местности (при наличии)
	X	Y			
1	2	3	4	5	6
98	401472.57	2221032.31	Картометрический метод	5.00	-
99	401470.60	2221049.80	Картометрический метод	5.00	-
100	401466.37	2221087.77	Картометрический метод	5.00	-
101	401460.89	2221131.92	Картометрический метод	5.00	-
102	401452.63	2221180.36	Картометрический метод	5.00	-
103	401451.18	2221206.76	Картометрический метод	5.00	-
104	401448.81	2221221.28	Картометрический метод	5.00	-
105	401441.52	2221241.14	Картометрический метод	5.00	-
106	401427.10	2221344.50	Картометрический метод	5.00	-
107	401419.37	2221416.92	Картометрический метод	5.00	-
108	401415.26	2221455.45	Картометрический метод	5.00	-
109	401413.14	2221470.80	Картометрический метод	5.00	-
110	401409.52	2221516.87	Картометрический метод	5.00	-
111	401406.84	2221543.42	Картометрический метод	5.00	-
112	401405.47	2221557.00	Картометрический метод	5.00	-
113	401405.12	2221560.50	Картометрический метод	5.00	-
114	401402.25	2221572.58	Картометрический метод	5.00	-
115	401392.08	2221635.22	Картометрический метод	5.00	-
116	401390.41	2221645.52	Картометрический метод	5.00	-
117	401388.13	2221654.66	Картометрический метод	5.00	-
118	401381.19	2221724.67	Картометрический метод	5.00	-
119	401372.07	2221797.36	Картометрический метод	5.00	-
120	401366.87	2221858.78	Картометрический метод	5.00	-
121	401365.69	2221867.04	Картометрический метод	5.00	-
122	401363.82	2221865.27	Картометрический метод	5.00	-

2. Сведения о характерных точках границ объекта

Обозначение характерных точек границ	Координаты, м		Метод определения координат характерной точки	Средняя квадратическая погрешность положения характерной точки (Mt), м	Описание обозначения точки на местности (при наличии)
	X	Y			
1	2	3	4	5	6
123	401362.04	2221888.42	Картометрический метод	5.00	-
1	401353.93	2221887.82	Картометрический метод	5.00	-
124	401277.91	2219459.62	Картометрический метод	5.00	-
125	401302.87	2219435.81	Картометрический метод	5.00	-
126	401310.66	2219422.50	Картометрический метод	5.00	-
127	401441.44	2219364.42	Картометрический метод	5.00	-
128	401432.80	2219341.81	Картометрический метод	5.00	-
129	401437.79	2219311.10	Картометрический метод	5.00	-
130	401434.78	2219302.67	Картометрический метод	5.00	-
131	401441.96	2219298.99	Картометрический метод	5.00	-
132	401445.77	2219310.26	Картометрический метод	5.00	-
133	401440.02	2219340.67	Картометрический метод	5.00	-
134	401454.72	2219360.28	Картометрический метод	5.00	-
135	401510.31	2219334.77	Картометрический метод	5.00	-
136	401530.71	2219320.98	Картометрический метод	5.00	-
137	401540.06	2219313.77	Картометрический метод	5.00	-
138	401556.33	2219298.14	Картометрический метод	5.00	-
139	401590.07	2219254.35	Картометрический метод	5.00	-
140	401606.97	2219231.82	Картометрический метод	5.00	-
141	401614.78	2219221.41	Картометрический метод	5.00	-
142	401626.80	2219205.61	Картометрический метод	5.00	-
143	401634.14	2219211.52	Картометрический метод	5.00	-
144	401642.80	2219219.48	Картометрический метод	5.00	-
145	401641.45	2219221.50	Картометрический метод	5.00	-
146	401614.49	2219261.86	Картометрический метод	5.00	-

2. Сведения о характерных точках границ объекта

Обозначение характерных точек границ	Координаты, м		Метод определения координат характерной точки	Средняя квадратическая погрешность положения характерной точки (Mt), м	Описание обозначения точки на местности (при наличии)
	X	Y			
1	2	3	4	5	6
147	401556.42	2219348.68	Картометрический метод	5.00	-
148	401533.77	2219339.47	Картометрический метод	5.00	-
149	401505.07	2219354.04	Картометрический метод	5.00	-
150	401483.50	2219364.53	Картометрический метод	5.00	-
151	401456.52	2219375.94	Картометрический метод	5.00	-
152	401403.18	2219399.71	Картометрический метод	5.00	-
153	401382.15	2219408.56	Картометрический метод	5.00	-
154	401337.86	2219426.81	Картометрический метод	5.00	-
155	401317.93	2219436.08	Картометрический метод	5.00	-
156	401308.44	2219444.76	Картометрический метод	5.00	-
157	401303.28	2219453.26	Картометрический метод	5.00	-
158	401300.65	2219464.59	Картометрический метод	5.00	-
159	401301.70	2219472.82	Картометрический метод	5.00	-
160	401316.52	2219512.64	Картометрический метод	5.00	-
161	401303.95	2219518.04	Картометрический метод	5.00	-
162	401298.14	2219524.29	Картометрический метод	5.00	-
163	401293.22	2219526.78	Картометрический метод	5.00	-
124	401277.91	2219459.62	Картометрический метод	5.00	-
164	402281.44	2220905.24	Картометрический метод	5.00	-
165	402283.53	2220894.63	Картометрический метод	5.00	-
166	402290.41	2220880.65	Картометрический метод	5.00	-
167	402305.17	2220870.83	Картометрический метод	5.00	-
168	402322.98	2220858.92	Картометрический метод	5.00	-
169	402333.68	2220850.90	Картометрический метод	5.00	-
170	402343.52	2220843.57	Картометрический метод	5.00	-

2. Сведения о характерных точках границ объекта

Обозначение характерных точек границ	Координаты, м		Метод определения координат характерной точки	Средняя квадратическая погрешность положения характерной точки (Mt), м	Описание обозначения точки на местности (при наличии)
	X	Y			
1	2	3	4	5	6
171	402355.39	2220835.74	Картометрический метод	5.00	-
172	402370.42	2220825.82	Картометрический метод	5.00	-
173	402380.27	2220819.32	Картометрический метод	5.00	-
174	402418.35	2220793.88	Картометрический метод	5.00	-
175	402534.12	2220713.63	Картометрический метод	5.00	-
176	402540.43	2220710.58	Картометрический метод	5.00	-
177	402544.30	2220707.83	Картометрический метод	5.00	-
178	402554.09	2220700.84	Картометрический метод	5.00	-
179	402553.30	2220698.80	Картометрический метод	5.00	-
180	402582.75	2220678.61	Картометрический метод	5.00	-
181	402624.05	2220677.44	Картометрический метод	5.00	-
182	402621.94	2220685.71	Картометрический метод	5.00	-
183	402591.07	2220687.36	Картометрический метод	5.00	-
184	402580.69	2220688.32	Картометрический метод	5.00	-
185	402557.85	2220704.56	Картометрический метод	5.00	-
186	402539.33	2220717.63	Картометрический метод	5.00	-
187	402523.34	2220728.99	Картометрический метод	5.00	-
188	402438.81	2220787.70	Картометрический метод	5.00	-
189	402423.39	2220798.37	Картометрический метод	5.00	-
190	402417.86	2220802.46	Картометрический метод	5.00	-
191	402415.91	2220803.47	Картометрический метод	5.00	-
192	402407.97	2220807.82	Картометрический метод	5.00	-
193	402404.71	2220810.07	Картометрический метод	5.00	-
194	402395.96	2220816.14	Картометрический метод	5.00	-
195	402390.98	2220819.58	Картометрический метод	5.00	-

2. Сведения о характерных точках границ объекта

Обозначение характерных точек границ	Координаты, м		Метод определения координат характерной точки	Средняя квадратическая погрешность положения характерной точки (Mt), м	Описание обозначения точки на местности (при наличии)
	X	Y			
1	2	3	4	5	6
196	402385.87	2220823.82	Картометрический метод	5.00	-
197	402350.78	2220847.68	Картометрический метод	5.00	-
198	402342.57	2220853.60	Картометрический метод	5.00	-
199	402339.58	2220855.10	Картометрический метод	5.00	-
200	402327.03	2220864.95	Картометрический метод	5.00	-
201	402305.78	2220885.74	Картометрический метод	5.00	-
202	402301.09	2220891.69	Картометрический метод	5.00	-
203	402290.79	2220906.06	Картометрический метод	5.00	-
164	402281.44	2220905.24	Картометрический метод	5.00	-
204	400941.89	2219003.65	Картометрический метод	5.00	-
205	400941.78	2219003.52	Картометрический метод	5.00	-
206	400941.60	2219000.25	Картометрический метод	5.00	-
207	400948.03	2219000.71	Картометрический метод	5.00	-
208	400955.70	2219001.32	Картометрический метод	5.00	-
209	400960.76	2219001.78	Картометрический метод	5.00	-
210	400966.58	2218999.79	Картометрический метод	5.00	-
211	400971.19	2218996.41	Картометрический метод	5.00	-
212	400993.58	2218980.48	Картометрический метод	5.00	-
213	401023.27	2218952.05	Картометрический метод	5.00	-
214	401048.70	2218913.24	Картометрический метод	5.00	-
215	401055.18	2218916.89	Картометрический метод	5.00	-
216	401040.30	2218933.53	Картометрический метод	5.00	-
217	401033.11	2218946.40	Картометрический метод	5.00	-
218	401027.32	2218954.88	Картометрический метод	5.00	-
219	401005.80	2218978.57	Картометрический метод	5.00	-

2. Сведения о характерных точках границ объекта

Обозначение характерных точек границ	Координаты, м		Метод определения координат характерной точки	Средняя квадратическая погрешность положения характерной точки (Mt), м	Описание обозначения точки на местности (при наличии)
	X	Y			
1	2	3	4	5	6
220	400998.66	2218985.49	Картометрический метод	5.00	-
221	400993.16	2218990.25	Картометрический метод	5.00	-
222	400976.63	2218999.97	Картометрический метод	5.00	-
223	400961.67	2219005.57	Картометрический метод	5.00	-
224	400953.15	2219007.35	Картометрический метод	5.00	-
225	400942.07	2219008.55	Картометрический метод	5.00	-
204	400941.89	2219003.65	Картометрический метод	5.00	-
226	399385.86	2218678.87	Картометрический метод	5.00	-
227	399364.80	2218692.32	Картометрический метод	5.00	-
228	399341.65	2218656.68	Картометрический метод	5.00	-
229	399313.15	2218612.78	Картометрический метод	5.00	-
230	399319.55	2218607.31	Картометрический метод	5.00	-
231	399332.05	2218595.97	Картометрический метод	5.00	-
232	399360.21	2218639.37	Картометрический метод	5.00	-
226	399385.86	2218678.87	Картометрический метод	5.00	-
233	399745.49	2218290.16	Картометрический метод	5.00	-
234	399720.30	2218298.11	Картометрический метод	5.00	-
235	399717.43	2218295.47	Картометрический метод	5.00	-
236	399716.32	2218294.90	Картометрический метод	5.00	-
237	399690.34	2218303.56	Картометрический метод	5.00	-
238	399659.52	2218313.21	Картометрический метод	5.00	-
239	399633.77	2218321.95	Картометрический метод	5.00	-
240	399624.34	2218328.00	Картометрический метод	5.00	-
241	399607.63	2218338.73	Картометрический метод	5.00	-
242	399600.57	2218344.40	Картометрический метод	5.00	-

2. Сведения о характерных точках границ объекта

Обозначение характерных точек границ	Координаты, м		Метод определения координат характерной точки	Средняя квадратическая погрешность положения характерной точки (Mt), м	Описание обозначения точки на местности (при наличии)
	X	Y			
1	2	3	4	5	6
243	399595.05	2218349.61	Картометрический метод	5.00	-
244	399390.61	2218548.96	Картометрический метод	5.00	-
245	399394.44	2218552.79	Картометрический метод	5.00	-
246	399391.75	2218555.63	Картометрический метод	5.00	-
247	399387.54	2218551.80	Картометрический метод	5.00	-
248	399351.07	2218589.61	Картометрический метод	5.00	-
249	399336.96	2218602.78	Картометрический метод	5.00	-
250	399332.03	2218595.77	Картометрический метод	5.00	-
251	399319.49	2218607.23	Картометрический метод	5.00	-
252	399313.13	2218612.78	Картометрический метод	5.00	-
253	399341.11	2218655.89	Картометрический метод	5.00	-
254	399318.52	2218623.43	Картометрический метод	5.00	-
255	399316.49	2218620.25	Картометрический метод	5.00	-
256	399306.83	2218628.37	Картометрический метод	5.00	-
257	399275.56	2218645.36	Картометрический метод	5.00	-
258	399275.70	2218650.90	Картометрический метод	5.00	-
259	399234.77	2218658.41	Картометрический метод	5.00	-
260	399143.31	2218667.88	Картометрический метод	5.00	-
261	399102.34	2218670.90	Картометрический метод	5.00	-
262	398947.18	2218681.31	Картометрический метод	5.00	-
263	398911.30	2218683.44	Картометрический метод	5.00	-
264	398522.30	2218708.79	Картометрический метод	5.00	-
265	398522.61	2218712.43	Картометрический метод	5.00	-
266	398474.17	2218714.00	Картометрический метод	5.00	-
267	398440.22	2218714.85	Картометрический метод	5.00	-

2. Сведения о характерных точках границ объекта

Обозначение характерных точек границ	Координаты, м		Метод определения координат характерной точки	Средняя квадратическая погрешность положения характерной точки (Mt), м	Описание обозначения точки на местности (при наличии)
	X	Y			
1	2	3	4	5	6
268	398438.86	2218717.00	Картометрический метод	5.00	-
269	398438.77	2218720.58	Картометрический метод	5.00	-
270	398433.15	2218716.53	Картометрический метод	5.00	-
271	398402.69	2218718.22	Картометрический метод	5.00	-
272	398371.03	2218719.90	Картометрический метод	5.00	-
273	398342.54	2218722.01	Картометрический метод	5.00	-
274	398302.66	2218724.99	Картометрический метод	5.00	-
275	398275.59	2218727.53	Картометрический метод	5.00	-
276	398252.79	2218732.48	Картометрический метод	5.00	-
277	398240.51	2218735.80	Картометрический метод	5.00	-
278	398232.82	2218739.16	Картометрический метод	5.00	-
279	398231.86	2218737.02	Картометрический метод	5.00	-
280	398189.94	2218755.72	Картометрический метод	5.00	-
281	398123.04	2218788.94	Картометрический метод	5.00	-
282	398107.14	2218802.32	Картометрический метод	5.00	-
283	398100.68	2218798.71	Картометрический метод	5.00	-
284	398098.61	2218797.35	Картометрический метод	5.00	-
285	398090.27	2218812.26	Картометрический метод	5.00	-
286	398083.88	2218808.29	Картометрический метод	5.00	-
287	398095.01	2218795.01	Картометрический метод	5.00	-
288	398103.04	2218787.80	Картометрический метод	5.00	-
289	398159.18	2218755.00	Картометрический метод	5.00	-
290	398151.64	2218750.67	Картометрический метод	5.00	-
291	398226.75	2218714.13	Картометрический метод	5.00	-
292	398306.34	2218702.64	Картометрический метод	5.00	-

2. Сведения о характерных точках границ объекта

Обозначение характерных точек границ	Координаты, м		Метод определения координат характерной точки	Средняя квадратическая погрешность положения характерной точки (Mt), м	Описание обозначения точки на местности (при наличии)
	X	Y			
1	2	3	4	5	6
293	398431.56	2218694.16	Картометрический метод	5.00	-
294	398434.67	2218692.80	Картометрический метод	5.00	-
295	398434.60	2218691.10	Картометрический метод	5.00	-
296	398440.27	2218690.81	Картометрический метод	5.00	-
297	398440.21	2218696.01	Картометрический метод	5.00	-
298	398701.13	2218677.84	Картометрический метод	5.00	-
299	398845.11	2218668.32	Картометрический метод	5.00	-
300	398906.44	2218664.23	Картометрический метод	5.00	-
301	398999.28	2218658.54	Картометрический метод	5.00	-
302	399185.22	2218645.59	Картометрический метод	5.00	-
303	399236.16	2218635.95	Картометрический метод	5.00	-
304	399264.51	2218630.43	Картометрический метод	5.00	-
305	399296.19	2218614.23	Картометрический метод	5.00	-
306	399322.91	2218592.54	Картометрический метод	5.00	-
307	399378.51	2218534.58	Картометрический метод	5.00	-
308	399432.43	2218480.99	Картометрический метод	5.00	-
309	399589.72	2218330.00	Картометрический метод	5.00	-
310	399619.54	2218309.58	Картометрический метод	5.00	-
311	399645.18	2218298.35	Картометрический метод	5.00	-
312	399668.65	2218289.97	Картометрический метод	5.00	-
313	399677.83	2218282.49	Картометрический метод	5.00	-
314	399683.28	2218280.62	Картометрический метод	5.00	-
315	399708.47	2218277.25	Картометрический метод	5.00	-
316	399724.21	2218274.00	Картометрический метод	5.00	-
317	399748.13	2218268.09	Картометрический метод	5.00	-

2. Сведения о характерных точках границ объекта

Обозначение характерных точек границ	Координаты, м		Метод определения координат характерной точки	Средняя квадратическая погрешность положения характерной точки (Mt), м	Описание обозначения точки на местности (при наличии)
	X	Y			
1	2	3	4	5	6
318	399782.53	2218257.39	Картометрический метод	5.00	-
319	399807.39	2218250.07	Картометрический метод	5.00	-
320	399807.23	2218249.00	Картометрический метод	5.00	-
321	399853.84	2218236.75	Картометрический метод	5.00	-
322	399902.62	2218231.81	Картометрический метод	5.00	-
323	399935.82	2218228.52	Картометрический метод	5.00	-
324	399935.91	2218230.14	Картометрический метод	5.00	-
325	399989.42	2218227.98	Картометрический метод	5.00	-
326	399985.36	2218246.05	Картометрический метод	5.00	-
327	399943.62	2218248.38	Картометрический метод	5.00	-
328	399909.65	2218249.73	Картометрический метод	5.00	-
329	399876.30	2218251.42	Картометрический метод	5.00	-
330	399863.98	2218253.43	Картометрический метод	5.00	-
331	399843.87	2218258.20	Картометрический метод	5.00	-
332	399769.15	2218280.62	Картометрический метод	5.00	-
333	399770.09	2218283.41	Картометрический метод	5.00	-
334	399762.86	2218285.86	Картометрический метод	5.00	-
335	399761.79	2218282.62	Картометрический метод	5.00	-
336	399745.27	2218287.88	Картометрический метод	5.00	-
233	399745.49	2218290.16	Картометрический метод	5.00	-
337	405359.81	2220422.28	Картометрический метод	5.00	-
338	405366.50	2220427.13	Картометрический метод	5.00	-
339	405368.58	2220429.79	Картометрический метод	5.00	-
340	405354.58	2220422.17	Картометрический метод	5.00	-
337	405359.81	2220422.28	Картометрический метод	5.00	-

2. Сведения о характерных точках границ объекта

Обозначение характерных точек границ	Координаты, м		Метод определения координат характерной точки	Средняя квадратическая погрешность положения характерной точки (Mt), м	Описание обозначения точки на местности (при наличии)
	X	Y			
1	2	3	4	5	6
341	400467.72	2218789.48	Картометрический метод	5.00	-
342	400471.72	2218785.97	Картометрический метод	5.00	-
343	400473.40	2218785.36	Картометрический метод	5.00	-
344	400481.98	2218790.67	Картометрический метод	5.00	-
345	400504.35	2218809.71	Картометрический метод	5.00	-
346	400604.48	2218901.71	Картометрический метод	5.00	-
347	400640.59	2218926.06	Картометрический метод	5.00	-
348	400760.64	2218993.39	Картометрический метод	5.00	-
349	400779.94	2219004.57	Картометрический метод	5.00	-
350	400790.48	2219008.96	Картометрический метод	5.00	-
351	400801.05	2219012.81	Картометрический метод	5.00	-
352	400859.90	2219008.65	Картометрический метод	5.00	-
353	400888.90	2219004.96	Картометрический метод	5.00	-
354	400895.49	2219002.74	Картометрический метод	5.00	-
355	400925.08	2218998.07	Картометрический метод	5.00	-
356	400924.68	2219000.72	Картометрический метод	5.00	-
357	400925.02	2219000.86	Картометрический метод	5.00	-
358	400923.60	2219009.00	Картометрический метод	5.00	-
359	400923.00	2219012.01	Картометрический метод	5.00	-
360	400922.85	2219012.32	Картометрический метод	5.00	-
361	400890.64	2219015.13	Картометрический метод	5.00	-
362	400858.44	2219018.81	Картометрический метод	5.00	-
363	400852.16	2219020.48	Картометрический метод	5.00	-
364	400826.20	2219022.27	Картометрический метод	5.00	-
365	400816.68	2219024.11	Картометрический метод	5.00	-

2. Сведения о характерных точках границ объекта

Обозначение характерных точек границ	Координаты, м		Метод определения координат характерной точки	Средняя квадратическая погрешность положения характерной точки (Mt), м	Описание обозначения точки на местности (при наличии)
	X	Y			
1	2	3	4	5	6
366	400808.47	2219027.62	Картометрический метод	5.00	-
367	400793.10	2219022.72	Картометрический метод	5.00	-
368	400776.71	2219014.90	Картометрический метод	5.00	-
369	400772.75	2219013.10	Картометрический метод	5.00	-
370	400601.89	2218914.95	Картометрический метод	5.00	-
371	400481.40	2218806.88	Картометрический метод	5.00	-
372	400472.92	2218806.18	Картометрический метод	5.00	-
373	400470.07	2218810.39	Картометрический метод	5.00	-
374	400449.44	2218830.47	Картометрический метод	5.00	-
375	400289.10	2219013.81	Картометрический метод	5.00	-
376	400245.52	2219068.70	Картометрический метод	5.00	-
377	400231.52	2219058.34	Картометрический метод	5.00	-
378	400259.01	2219026.63	Картометрический метод	5.00	-
379	400259.64	2219021.40	Картометрический метод	5.00	-
380	400272.99	2219008.37	Картометрический метод	5.00	-
381	400269.96	2219004.43	Картометрический метод	5.00	-
382	400277.25	2218987.47	Картометрический метод	5.00	-
383	399969.30	2218716.61	Картометрический метод	5.00	-
384	399914.99	2218659.85	Картометрический метод	5.00	-
385	399875.34	2218611.65	Картометрический метод	5.00	-
386	399875.41	2218610.23	Картометрический метод	5.00	-
387	399864.12	2218597.66	Картометрический метод	5.00	-
388	399850.84	2218582.89	Картометрический метод	5.00	-
389	399825.42	2218554.60	Картометрический метод	5.00	-
390	399812.53	2218540.26	Картометрический метод	5.00	-

2. Сведения о характерных точках границ объекта

Обозначение характерных точек границ	Координаты, м		Метод определения координат характерной точки	Средняя квадратическая погрешность положения характерной точки (Mt), м	Описание обозначения точки на местности (при наличии)
	X	Y			
1	2	3	4	5	6
391	399790.66	2218515.92	Картометрический метод	5.00	-
392	399757.87	2218479.45	Картометрический метод	5.00	-
393	399724.25	2218445.04	Картометрический метод	5.00	-
394	399659.42	2218372.13	Картометрический метод	5.00	-
395	399678.56	2218356.78	Картометрический метод	5.00	-
396	399700.29	2218380.96	Картометрический метод	5.00	-
397	399718.42	2218401.13	Картометрический метод	5.00	-
398	399736.54	2218421.29	Картометрический метод	5.00	-
399	399753.26	2218406.25	Картометрический метод	5.00	-
400	399770.00	2218391.21	Картометрический метод	5.00	-
401	399751.87	2218371.05	Картометрический метод	5.00	-
402	399733.76	2218350.87	Картометрический метод	5.00	-
403	399719.11	2218334.57	Картометрический метод	5.00	-
404	399750.32	2218319.20	Картометрический метод	5.00	-
405	399755.15	2218330.02	Картометрический метод	5.00	-
406	400086.62	2218699.87	Картометрический метод	5.00	-
407	400098.62	2218713.18	Картометрический метод	5.00	-
408	400057.69	2218751.90	Картометрический метод	5.00	-
409	400297.10	2218967.30	Картометрический метод	5.00	-
410	400310.95	2218963.63	Картометрический метод	5.00	-
411	400329.04	2218944.35	Картометрический метод	5.00	-
412	400317.86	2218931.99	Картометрический метод	5.00	-
413	400240.01	2218840.28	Картометрический метод	5.00	-
414	400107.23	2218684.51	Картометрический метод	5.00	-
415	400078.53	2218650.59	Картометрический метод	5.00	-

2. Сведения о характерных точках границ объекта

Обозначение характерных точек границ	Координаты, м		Метод определения координат характерной точки	Средняя квадратическая погрешность положения характерной точки (Mt), м	Описание обозначения точки на местности (при наличии)
	X	Y			
1	2	3	4	5	6
416	399801.62	2218322.84	Картометрический метод	5.00	-
417	399806.58	2218318.95	Картометрический метод	5.00	-
418	399820.83	2218335.50	Картометрический метод	5.00	-
419	399822.01	2218339.61	Картометрический метод	5.00	-
420	399949.95	2218487.38	Картометрический метод	5.00	-
421	400323.74	2218925.55	Картометрический метод	5.00	-
422	400336.82	2218935.54	Картометрический метод	5.00	-
341	400467.72	2218789.48	Картометрический метод	5.00	-
423	399984.67	2218697.39	Картометрический метод	5.00	-
424	399958.47	2218668.23	Картометрический метод	5.00	-
425	399934.69	2218641.78	Картометрический метод	5.00	-
426	399910.92	2218615.33	Картометрический метод	5.00	-
427	399887.16	2218588.89	Картометрический метод	5.00	-
428	399863.40	2218562.45	Картометрический метод	5.00	-
429	399839.63	2218536.00	Картометрический метод	5.00	-
430	399815.85	2218509.56	Картометрический метод	5.00	-
431	399792.09	2218483.10	Картометрический метод	5.00	-
432	399768.32	2218456.66	Картометрический метод	5.00	-
433	399744.55	2218430.21	Картометрический метод	5.00	-
434	399761.29	2218415.18	Картометрический метод	5.00	-
435	399778.03	2218400.14	Картометрический метод	5.00	-
436	399801.79	2218426.58	Картометрический метод	5.00	-
437	399825.56	2218453.02	Картометрический метод	5.00	-
438	399849.32	2218479.48	Картометрический метод	5.00	-
439	399873.10	2218505.92	Картометрический метод	5.00	-

2. Сведения о характерных точках границ объекта

Обозначение характерных точек границ	Координаты, м		Метод определения координат характерной точки	Средняя квадратическая погрешность положения характерной точки (Mt), м	Описание обозначения точки на местности (при наличии)
	X	Y			
1	2	3	4	5	6
440	399896.86	2218532.36	Картометрический метод	5.00	-
441	399920.63	2218558.80	Картометрический метод	5.00	-
442	399944.40	2218585.25	Картометрический метод	5.00	-
443	399968.16	2218611.70	Картометрический метод	5.00	-
444	399991.92	2218638.14	Картометрический метод	5.00	-
445	399995.37	2218641.97	Картометрический метод	5.00	-
423	399984.67	2218697.39	Картометрический метод	5.00	-
446	400039.22	2218746.79	Картометрический метод	5.00	-
447	400013.16	2218723.87	Картометрический метод	5.00	-
448	400002.86	2218714.82	Картометрический метод	5.00	-
449	400011.09	2218678.83	Картометрический метод	5.00	-
450	400016.78	2218653.98	Картометрический метод	5.00	-
451	400049.84	2218691.77	Картометрический метод	5.00	-
452	400072.51	2218717.67	Картометрический метод	5.00	-
453	400056.72	2218731.49	Картометрический метод	5.00	-
446	400039.22	2218746.79	Картометрический метод	5.00	-
454	403800.22	2220743.93	Картометрический метод	5.00	-
455	403799.31	2220749.90	Картометрический метод	5.00	-
456	403789.40	2220749.20	Картометрический метод	5.00	-
457	403785.66	2220763.60	Картометрический метод	5.00	-
458	403755.64	2220879.35	Картометрический метод	5.00	-
459	403742.94	2220944.61	Картометрический метод	5.00	-
460	403714.58	2221090.80	Картометрический метод	5.00	-
461	403701.31	2221089.28	Картометрический метод	5.00	-
462	403699.98	2221089.13	Картометрический метод	5.00	-

2. Сведения о характерных точках границ объекта

Обозначение характерных точек границ	Координаты, м		Метод определения координат характерной точки	Средняя квадратическая погрешность положения характерной точки (Mt), м	Описание обозначения точки на местности (при наличии)
	X	Y			
1	2	3	4	5	6
463	403709.19	2221044.24	Картометрический метод	5.00	-
464	403725.48	2220969.73	Картометрический метод	5.00	-
465	403557.40	2220945.76	Картометрический метод	5.00	-
466	403540.54	2221070.90	Картометрический метод	5.00	-
467	403532.10	2221069.93	Картометрический метод	5.00	-
468	403542.97	2220989.16	Картометрический метод	5.00	-
469	403548.98	2220944.56	Картометрический метод	5.00	-
470	403372.19	2220919.36	Картометрический метод	5.00	-
471	403369.08	2220942.17	Картометрический метод	5.00	-
472	403369.72	2220944.82	Картометрический метод	5.00	-
473	403372.01	2220946.17	Картометрический метод	5.00	-
474	403384.42	2220948.01	Картометрический метод	5.00	-
475	403381.90	2220966.19	Картометрический метод	5.00	-
476	403370.17	2221051.41	Картометрический метод	5.00	-
477	403361.77	2221050.45	Картометрический метод	5.00	-
478	403361.98	2221048.94	Картометрический метод	5.00	-
479	403370.44	2220987.33	Картометрический метод	5.00	-
480	403369.86	2220983.98	Картометрический метод	5.00	-
481	403367.54	2220982.63	Картометрический метод	5.00	-
482	403355.16	2220980.94	Картометрический метод	5.00	-
483	403363.78	2220918.15	Картометрический метод	5.00	-
484	403240.25	2220900.54	Картометрический метод	5.00	-
485	403186.81	2220892.89	Картометрический метод	5.00	-
486	403185.65	2220894.56	Картометрический метод	5.00	-
487	403183.76	2220894.61	Картометрический метод	5.00	-

2. Сведения о характерных точках границ объекта

Обозначение характерных точек границ	Координаты, м		Метод определения координат характерной точки	Средняя квадратическая погрешность положения характерной точки (Mt), м	Описание обозначения точки на местности (при наличии)
	X	Y			
1	2	3	4	5	6
488	403089.01	2220913.44	Картометрический метод	5.00	-
489	402945.68	2220911.81	Картометрический метод	5.00	-
490	402894.21	2220943.90	Картометрический метод	5.00	-
491	402677.07	2220935.81	Картометрический метод	5.00	-
492	402674.99	2220918.14	Картометрический метод	5.00	-
493	402674.74	2220916.12	Картометрический метод	5.00	-
494	402672.52	2220910.32	Картометрический метод	5.00	-
495	402660.02	2220875.40	Картометрический метод	5.00	-
496	402655.10	2220861.77	Картометрический метод	5.00	-
497	402656.25	2220861.03	Картометрический метод	5.00	-
498	402661.20	2220873.21	Картометрический метод	5.00	-
499	402669.94	2220896.94	Картометрический метод	5.00	-
500	402678.14	2220916.90	Картометрический метод	5.00	-
501	402679.20	2220917.13	Картометрический метод	5.00	-
502	402687.78	2220916.34	Картометрический метод	5.00	-
503	402921.51	2220900.99	Картометрический метод	5.00	-
504	402919.85	2220868.22	Картометрический метод	5.00	-
505	402918.55	2220867.68	Картометрический метод	5.00	-
506	402918.58	2220851.13	Картометрический метод	5.00	-
507	402916.74	2220843.03	Картометрический метод	5.00	-
508	402918.60	2220842.83	Картометрический метод	5.00	-
509	402919.71	2220823.31	Картометрический метод	5.00	-
510	402919.91	2220818.43	Картометрический метод	5.00	-
511	402922.61	2220795.45	Картометрический метод	5.00	-
512	402923.30	2220789.86	Картометрический метод	5.00	-

2. Сведения о характерных точках границ объекта

Обозначение характерных точек границ	Координаты, м		Метод определения координат характерной точки	Средняя квадратическая погрешность положения характерной точки (Mt), м	Описание обозначения точки на местности (при наличии)
	X	Y			
1	2	3	4	5	6
513	402930.79	2220737.74	Картометрический метод	5.00	-
514	402907.96	2220734.14	Картометрический метод	5.00	-
515	402884.13	2220730.16	Картометрический метод	5.00	-
516	402859.50	2220726.15	Картометрический метод	5.00	-
517	402842.17	2220723.65	Картометрический метод	5.00	-
518	402834.98	2220722.71	Картометрический метод	5.00	-
519	402822.28	2220720.66	Картометрический метод	5.00	-
520	402820.43	2220720.49	Картометрический метод	5.00	-
521	402810.78	2220718.70	Картометрический метод	5.00	-
522	402804.35	2220717.35	Картометрический метод	5.00	-
523	402803.16	2220717.20	Картометрический метод	5.00	-
524	402790.47	2220715.33	Картометрический метод	5.00	-
525	402784.97	2220713.90	Картометрический метод	5.00	-
526	402775.30	2220712.41	Картометрический метод	5.00	-
527	402760.42	2220710.11	Картометрический метод	5.00	-
528	402734.29	2220706.66	Картометрический метод	5.00	-
529	402734.23	2220707.01	Картометрический метод	5.00	-
530	402708.28	2220703.17	Картометрический метод	5.00	-
531	402708.25	2220702.98	Картометрический метод	5.00	-
532	402700.03	2220701.73	Картометрический метод	5.00	-
533	402699.79	2220701.08	Картометрический метод	5.00	-
534	402680.06	2220698.37	Картометрический метод	5.00	-
535	402668.68	2220696.56	Картометрический метод	5.00	-
536	402632.40	2220689.58	Картометрический метод	5.00	-
537	402631.79	2220689.73	Картометрический метод	5.00	-

2. Сведения о характерных точках границ объекта

Обозначение характерных точек границ	Координаты, м		Метод определения координат характерной точки	Средняя квадратическая погрешность положения характерной точки (Mt), м	Описание обозначения точки на местности (при наличии)
	X	Y			
1	2	3	4	5	6
538	402635.72	2220678.11	Картометрический метод	5.00	-
539	402638.12	2220678.13	Картометрический метод	5.00	-
540	402687.89	2220685.76	Картометрический метод	5.00	-
541	402694.53	2220686.68	Картометрический метод	5.00	-
542	402695.48	2220686.89	Картометрический метод	5.00	-
543	402708.46	2220689.04	Картометрический метод	5.00	-
544	402710.40	2220689.29	Картометрический метод	5.00	-
545	402712.87	2220689.63	Картометрический метод	5.00	-
546	402762.01	2220697.99	Картометрический метод	5.00	-
547	402771.23	2220699.53	Картометрический метод	5.00	-
548	402774.98	2220700.15	Картометрический метод	5.00	-
549	402786.64	2220702.09	Картометрический метод	5.00	-
550	402811.22	2220705.81	Картометрический метод	5.00	-
551	402822.94	2220707.15	Картометрический метод	5.00	-
552	402824.23	2220707.48	Картометрический метод	5.00	-
553	402829.48	2220708.34	Картометрический метод	5.00	-
554	402830.56	2220708.35	Картометрический метод	5.00	-
555	402836.73	2220709.38	Картометрический метод	5.00	-
556	402933.20	2220722.77	Картометрический метод	5.00	-
557	402939.52	2220684.60	Картометрический метод	5.00	-
558	402941.18	2220684.45	Картометрический метод	5.00	-
559	402947.86	2220644.77	Картометрический метод	5.00	-
560	402923.43	2220640.70	Картометрический метод	5.00	-
561	402848.09	2220629.52	Картометрический метод	5.00	-
562	402836.18	2220627.30	Картометрический метод	5.00	-

2. Сведения о характерных точках границ объекта

Обозначение характерных точек границ	Координаты, м		Метод определения координат характерной точки	Средняя квадратическая погрешность положения характерной точки (Mt), м	Описание обозначения точки на местности (при наличии)
	X	Y			
1	2	3	4	5	6
563	402834.72	2220626.93	Картометрический метод	5.00	-
564	402823.32	2220625.66	Картометрический метод	5.00	-
565	402663.71	2220599.36	Картометрический метод	5.00	-
566	402649.29	2220605.59	Картометрический метод	5.00	-
567	402649.26	2220605.45	Картометрический метод	5.00	-
568	402667.42	2220591.74	Картометрический метод	5.00	-
569	402690.54	2220573.26	Картометрический метод	5.00	-
570	402692.50	2220559.22	Картометрический метод	5.00	-
571	402698.26	2220559.90	Картометрический метод	5.00	-
572	402703.96	2220560.91	Картометрический метод	5.00	-
573	402708.69	2220563.58	Картометрический метод	5.00	-
574	402707.27	2220571.73	Картометрический метод	5.00	-
575	402711.03	2220582.11	Картометрический метод	5.00	-
576	402756.39	2220589.63	Картометрический метод	5.00	-
577	402827.98	2220601.19	Картометрический метод	5.00	-
578	402881.96	2220610.88	Картометрический метод	5.00	-
579	402894.82	2220616.60	Картометрический метод	5.00	-
580	402905.32	2220621.61	Картометрический метод	5.00	-
581	402916.69	2220626.84	Картометрический метод	5.00	-
582	402922.80	2220627.85	Картометрический метод	5.00	-
583	402938.60	2220630.54	Картометрический метод	5.00	-
584	402959.08	2220634.08	Картометрический метод	5.00	-
585	402978.17	2220637.15	Картометрический метод	5.00	-
586	402993.97	2220639.65	Картометрический метод	5.00	-
587	403009.44	2220642.16	Картометрический метод	5.00	-

2. Сведения о характерных точках границ объекта

Обозначение характерных точек границ	Координаты, м		Метод определения координат характерной точки	Средняя квадратическая погрешность положения характерной точки (Mt), м	Описание обозначения точки на местности (при наличии)
	X	Y			
1	2	3	4	5	6
588	403016.79	2220643.29	Картометрический метод	5.00	-
589	403049.45	2220648.45	Картометрический метод	5.00	-
590	403076.62	2220652.93	Картометрический метод	5.00	-
591	403103.83	2220657.18	Картометрический метод	5.00	-
592	403139.00	2220662.83	Картометрический метод	5.00	-
593	403205.30	2220673.40	Картометрический метод	5.00	-
594	403258.56	2220662.85	Картометрический метод	5.00	-
595	403385.13	2220687.80	Картометрический метод	5.00	-
596	403687.91	2220740.09	Картометрический метод	5.00	-
597	403789.32	2220744.51	Картометрический метод	5.00	-
598	403796.04	2220714.32	Картометрический метод	5.00	-
599	403803.47	2220715.61	Картометрический метод	5.00	-
454	403800.22	2220743.93	Картометрический метод	5.00	-
600	402945.50	2220900.50	Картометрический метод	5.00	-
601	402943.02	2220899.37	Картометрический метод	5.00	-
602	402932.32	2220868.25	Картометрический метод	5.00	-
603	402931.88	2220811.45	Картометрический метод	5.00	-
604	402940.89	2220737.38	Картометрический метод	5.00	-
605	402943.00	2220736.74	Картометрический метод	5.00	-
606	403003.22	2220748.41	Картометрический метод	5.00	-
607	403040.20	2220754.24	Картометрический метод	5.00	-
608	403065.83	2220757.56	Картометрический метод	5.00	-
609	403164.05	2220773.42	Картометрический метод	5.00	-
610	403188.64	2220776.16	Картометрический метод	5.00	-
611	403211.28	2220779.90	Картометрический метод	5.00	-

2. Сведения о характерных точках границ объекта

Обозначение характерных точек границ	Координаты, м		Метод определения координат характерной точки	Средняя квадратическая погрешность положения характерной точки (Mt), м	Описание обозначения точки на местности (при наличии)
	X	Y			
1	2	3	4	5	6
612	403197.45	2220848.37	Картометрический метод	5.00	-
613	403194.88	2220860.54	Картометрический метод	5.00	-
614	403182.16	2220878.65	Картометрический метод	5.00	-
615	403181.35	2220879.80	Картометрический метод	5.00	-
616	403175.34	2220880.99	Картометрический метод	5.00	-
617	403145.65	2220886.89	Картометрический метод	5.00	-
618	403118.37	2220892.30	Картометрический метод	5.00	-
619	403089.50	2220898.02	Картометрический метод	5.00	-
620	402975.31	2220899.99	Картометрический метод	5.00	-
600	402945.50	2220900.50	Картометрический метод	5.00	-
621	403545.75	2220928.44	Картометрический метод	5.00	-
622	403503.61	2220922.43	Картометрический метод	5.00	-
623	403422.45	2220910.86	Картометрический метод	5.00	-
624	403376.98	2220904.38	Картометрический метод	5.00	-
625	403336.40	2220778.69	Картометрический метод	5.00	-
626	403351.51	2220773.58	Картометрический метод	5.00	-
627	403606.16	2220808.36	Картометрический метод	5.00	-
628	403618.89	2220816.80	Картометрический метод	5.00	-
621	403545.75	2220928.44	Картометрический метод	5.00	-
629	403729.04	2220954.57	Картометрический метод	5.00	-
630	403562.70	2220930.86	Картометрический метод	5.00	-
631	403646.74	2220802.56	Картометрический метод	5.00	-
632	403671.67	2220764.49	Картометрический метод	5.00	-
633	403713.61	2220768.47	Картометрический метод	5.00	-
634	403715.33	2220768.50	Картометрический метод	5.00	-

2. Сведения о характерных точках границ объекта

Обозначение характерных точек границ	Координаты, м		Метод определения координат характерной точки	Средняя квадратическая погрешность положения характерной точки (Mt), м	Описание обозначения точки на местности (при наличии)
	X	Y			
1	2	3	4	5	6
635	403756.27	2220769.03	Картометрический метод	5.00	-
636	403776.64	2220768.47	Картометрический метод	5.00	-
637	403762.07	2220824.62	Картометрический метод	5.00	-
638	403742.99	2220898.38	Картометрический метод	5.00	-
629	403729.04	2220954.57	Картометрический метод	5.00	-
639	402948.47	2220690.89	Картометрический метод	5.00	-
640	402955.68	2220646.10	Картометрический метод	5.00	-
641	402981.45	2220650.20	Картометрический метод	5.00	-
642	402988.81	2220651.38	Картометрический метод	5.00	-
643	402990.45	2220651.69	Картометрический метод	5.00	-
644	403005.49	2220654.15	Картометрический метод	5.00	-
645	403016.39	2220656.11	Картометрический метод	5.00	-
646	403017.52	2220656.28	Картометрический метод	5.00	-
647	403030.69	2220658.45	Картометрический метод	5.00	-
648	403038.69	2220659.38	Картометрический метод	5.00	-
649	403039.84	2220659.30	Картометрический метод	5.00	-
650	403051.01	2220660.88	Картометрический метод	5.00	-
651	403052.44	2220661.16	Картометрический метод	5.00	-
652	403055.60	2220661.59	Картометрический метод	5.00	-
653	403079.81	2220665.77	Картометрический метод	5.00	-
654	403153.89	2220676.91	Картометрический метод	5.00	-
655	403178.40	2220680.99	Картометрический метод	5.00	-
656	403203.69	2220685.29	Картометрический метод	5.00	-
657	403232.98	2220689.48	Картометрический метод	5.00	-
658	403214.73	2220767.90	Картометрический метод	5.00	-

2. Сведения о характерных точках границ объекта

Обозначение характерных точек границ	Координаты, м		Метод определения координат характерной точки	Средняя квадратическая погрешность положения характерной точки (Mt), м	Описание обозначения точки на местности (при наличии)
	X	Y			
1	2	3	4	5	6
659	403190.61	2220764.67	Картометрический метод	5.00	-
660	403165.98	2220760.75	Картометрический метод	5.00	-
661	403147.13	2220758.36	Картометрический метод	5.00	-
662	403141.47	2220757.45	Картометрический метод	5.00	-
663	403140.84	2220757.35	Картометрический метод	5.00	-
664	403116.90	2220753.52	Картометрический метод	5.00	-
665	403091.73	2220749.49	Картометрический метод	5.00	-
666	403042.38	2220741.38	Картометрический метод	5.00	-
667	403017.90	2220737.69	Картометрический метод	5.00	-
668	403005.69	2220735.79	Картометрический метод	5.00	-
669	403004.07	2220735.39	Картометрический метод	5.00	-
670	402992.97	2220733.49	Картометрический метод	5.00	-
671	402968.67	2220729.71	Картометрический метод	5.00	-
672	402958.73	2220728.04	Картометрический метод	5.00	-
673	402944.68	2220725.66	Картометрический метод	5.00	-
674	402943.28	2220724.86	Картометрический метод	5.00	-
639	402948.47	2220690.89	Картометрический метод	5.00	-
675	403245.12	2220680.33	Картометрический метод	5.00	-
676	403247.58	2220677.37	Картометрический метод	5.00	-
677	403249.52	2220675.94	Картометрический метод	5.00	-
678	403253.36	2220674.57	Картометрический метод	5.00	-
679	403271.79	2220678.93	Картометрический метод	5.00	-
680	403300.00	2220687.41	Картометрический метод	5.00	-
681	403302.77	2220687.89	Картометрический метод	5.00	-
682	403302.59	2220697.74	Картометрический метод	5.00	-

2. Сведения о характерных точках границ объекта

Обозначение характерных точек границ	Координаты, м		Метод определения координат характерной точки	Средняя квадратическая погрешность положения характерной точки (Mt), м	Описание обозначения точки на местности (при наличии)
	X	Y			
1	2	3	4	5	6
683	403298.40	2220711.37	Картометрический метод	5.00	-
684	403359.90	2220901.95	Картометрический метод	5.00	-
685	403196.81	2220878.66	Картометрический метод	5.00	-
686	403206.87	2220864.36	Картометрический метод	5.00	-
687	403210.56	2220858.19	Картометрический метод	5.00	-
688	403220.50	2220825.09	Картометрический метод	5.00	-
689	403225.20	2220808.57	Картометрический метод	5.00	-
690	403224.97	2220808.49	Картометрический метод	5.00	-
691	403219.03	2220805.58	Картометрический метод	5.00	-
692	403216.90	2220801.50	Картометрический метод	5.00	-
693	403234.99	2220725.20	Картометрический метод	5.00	-
675	403245.12	2220680.33	Картометрический метод	5.00	-
694	403468.44	2220780.97	Картометрический метод	5.00	-
695	403362.92	2220766.55	Картометрический метод	5.00	-
696	403350.68	2220764.89	Картометрический метод	5.00	-
697	403333.80	2220770.60	Картометрический метод	5.00	-
698	403316.27	2220716.32	Картометрический метод	5.00	-
699	403321.62	2220697.97	Картометрический метод	5.00	-
700	403371.49	2220709.74	Картометрический метод	5.00	-
701	403481.38	2220733.25	Картометрический метод	5.00	-
702	403475.77	2220775.39	Картометрический метод	5.00	-
703	403473.26	2220779.69	Картометрический метод	5.00	-
694	403468.44	2220780.97	Картометрический метод	5.00	-
704	403623.55	2220809.69	Картометрический метод	5.00	-
705	403609.24	2220800.20	Картометрический метод	5.00	-

2. Сведения о характерных точках границ объекта

Обозначение характерных точек границ	Координаты, м		Метод определения координат характерной точки	Средняя квадратическая погрешность положения характерной точки (Mt), м	Описание обозначения точки на местности (при наличии)
	X	Y			
1	2	3	4	5	6
706	403491.23	2220784.08	Картометрический метод	5.00	-
707	403486.93	2220781.58	Картометрический метод	5.00	-
708	403485.66	2220776.77	Картометрический метод	5.00	-
709	403491.20	2220735.09	Картометрический метод	5.00	-
710	403554.80	2220746.03	Картометрический метод	5.00	-
711	403616.82	2220755.89	Картометрический метод	5.00	-
712	403654.82	2220761.94	Картометрический метод	5.00	-
704	403623.55	2220809.69	Картометрический метод	5.00	-
713	404800.26	2220760.20	Картометрический метод	5.00	-
714	404753.75	2220756.50	Картометрический метод	5.00	-
715	404704.68	2220748.55	Картометрический метод	5.00	-
716	404687.90	2220746.51	Картометрический метод	5.00	-
717	404638.94	2220735.02	Картометрический метод	5.00	-
718	404626.87	2220732.07	Картометрический метод	5.00	-
719	404604.80	2220726.70	Картометрический метод	5.00	-
720	404564.58	2220717.09	Картометрический метод	5.00	-
721	404563.26	2220716.77	Картометрический метод	5.00	-
722	404527.88	2220708.24	Картометрический метод	5.00	-
723	404497.95	2220701.00	Картометрический метод	5.00	-
724	404485.52	2220698.00	Картометрический метод	5.00	-
725	404442.60	2220687.58	Картометрический метод	5.00	-
726	404437.80	2220686.40	Картометрический метод	5.00	-
727	404404.34	2220678.18	Картометрический метод	5.00	-
728	404382.72	2220672.89	Картометрический метод	5.00	-
729	404357.04	2220666.59	Картометрический метод	5.00	-

2. Сведения о характерных точках границ объекта

Обозначение характерных точек границ	Координаты, м		Метод определения координат характерной точки	Средняя квадратическая погрешность положения характерной точки (Mt), м	Описание обозначения точки на местности (при наличии)
	X	Y			
1	2	3	4	5	6
730	404326.50	2220659.22	Картометрический метод	5.00	-
731	404319.64	2220657.57	Картометрический метод	5.00	-
732	404271.96	2220646.08	Картометрический метод	5.00	-
733	404252.24	2220641.33	Картометрический метод	5.00	-
734	404239.12	2220638.17	Картометрический метод	5.00	-
735	404207.38	2220630.48	Картометрический метод	5.00	-
736	404197.10	2220627.98	Картометрический метод	5.00	-
737	404164.94	2220620.01	Картометрический метод	5.00	-
738	404136.16	2220612.99	Картометрический метод	5.00	-
739	404129.09	2220611.27	Картометрический метод	5.00	-
740	404083.59	2220600.34	Картометрический метод	5.00	-
741	404064.58	2220595.85	Картометрический метод	5.00	-
742	404045.57	2220591.36	Картометрический метод	5.00	-
743	404002.56	2220581.63	Картометрический метод	5.00	-
744	403996.27	2220580.27	Картометрический метод	5.00	-
745	403988.32	2220578.55	Картометрический метод	5.00	-
746	403984.41	2220577.71	Картометрический метод	5.00	-
747	403961.01	2220572.69	Картометрический метод	5.00	-
748	403923.51	2220565.75	Картометрический метод	5.00	-
749	403915.21	2220564.22	Картометрический метод	5.00	-
750	403875.82	2220556.97	Картометрический метод	5.00	-
751	403856.03	2220553.56	Картометрический метод	5.00	-
752	403853.66	2220553.14	Картометрический метод	5.00	-
753	403836.52	2220628.12	Картометрический метод	5.00	-
754	403823.44	2220685.35	Картометрический метод	5.00	-

2. Сведения о характерных точках границ объекта

Обозначение характерных точек границ	Координаты, м		Метод определения координат характерной точки	Средняя квадратическая погрешность положения характерной точки (Mt), м	Описание обозначения точки на местности (при наличии)
	X	Y			
1	2	3	4	5	6
755	403810.31	2220683.83	Картометрический метод	5.00	-
756	403806.73	2220698.10	Картометрический метод	5.00	-
757	403799.83	2220696.81	Картометрический метод	5.00	-
758	403803.41	2220682.69	Картометрический метод	5.00	-
759	403801.86	2220682.21	Картометрический метод	5.00	-
760	403807.90	2220654.59	Картометрический метод	5.00	-
761	403818.82	2220606.85	Картометрический метод	5.00	-
762	403831.99	2220549.26	Картометрический метод	5.00	-
763	403711.58	2220527.72	Картометрический метод	5.00	-
764	403556.89	2220500.06	Картометрический метод	5.00	-
765	403541.55	2220497.39	Картометрический метод	5.00	-
766	403475.23	2220485.36	Картометрический метод	5.00	-
767	403422.62	2220475.81	Картометрический метод	5.00	-
768	403419.39	2220475.23	Картометрический метод	5.00	-
769	403359.18	2220464.31	Картометрический метод	5.00	-
770	403317.76	2220457.23	Картометрический метод	5.00	-
771	403274.10	2220449.82	Картометрический метод	5.00	-
772	403241.66	2220443.12	Картометрический метод	5.00	-
773	403221.65	2220540.40	Картометрический метод	5.00	-
774	403219.81	2220546.01	Картометрический метод	5.00	-
775	403208.35	2220543.53	Картометрический метод	5.00	-
776	403204.65	2220544.84	Картометрический метод	5.00	-
777	403201.82	2220544.43	Картометрический метод	5.00	-
778	403213.37	2220492.73	Картометрический метод	5.00	-
779	403214.55	2220487.47	Картометрический метод	5.00	-

2. Сведения о характерных точках границ объекта

Обозначение характерных точек границ	Координаты, м		Метод определения координат характерной точки	Средняя квадратическая погрешность положения характерной точки (Mt), м	Описание обозначения точки на местности (при наличии)
	X	Y			
1	2	3	4	5	6
780	403225.89	2220432.18	Картометрический метод	5.00	-
781	403225.62	2220431.17	Картометрический метод	5.00	-
782	403224.73	2220427.77	Картометрический метод	5.00	-
783	403223.74	2220427.59	Картометрический метод	5.00	-
784	403218.39	2220426.62	Картометрический метод	5.00	-
785	403213.87	2220425.79	Картометрический метод	5.00	-
786	403192.30	2220421.84	Картометрический метод	5.00	-
787	403019.45	2220395.92	Картометрический метод	5.00	-
788	403018.75	2220399.88	Картометрический метод	5.00	-
789	402996.99	2220396.33	Картометрический метод	5.00	-
790	402997.14	2220393.72	Картометрический метод	5.00	-
791	402919.22	2220382.23	Картометрический метод	5.00	-
792	402888.99	2220377.90	Картометрический метод	5.00	-
793	402889.07	2220377.24	Картометрический метод	5.00	-
794	402883.57	2220376.76	Картометрический метод	5.00	-
795	402838.39	2220379.55	Картометрический метод	5.00	-
796	402777.50	2220390.47	Картометрический метод	5.00	-
797	402721.79	2220406.14	Картометрический метод	5.00	-
798	402703.41	2220412.28	Картометрический метод	5.00	-
799	402689.49	2220418.05	Картометрический метод	5.00	-
800	402663.69	2220428.87	Картометрический метод	5.00	-
801	402646.90	2220435.34	Картометрический метод	5.00	-
802	402624.56	2220449.11	Картометрический метод	5.00	-
803	402623.99	2220451.00	Картометрический метод	5.00	-
804	402623.04	2220454.93	Картометрический метод	5.00	-

2. Сведения о характерных точках границ объекта

Обозначение характерных точек границ	Координаты, м		Метод определения координат характерной точки	Средняя квадратическая погрешность положения характерной точки (Mt), м	Описание обозначения точки на местности (при наличии)
	X	Y			
1	2	3	4	5	6
805	402622.58	2220457.16	Картометрический метод	5.00	-
806	402585.87	2220482.37	Картометрический метод	5.00	-
807	402563.03	2220488.34	Картометрический метод	5.00	-
808	402554.13	2220489.26	Картометрический метод	5.00	-
809	402541.38	2220489.00	Картометрический метод	5.00	-
810	402535.43	2220489.11	Картометрический метод	5.00	-
811	402489.89	2220482.46	Картометрический метод	5.00	-
812	402387.72	2220467.64	Картометрический метод	5.00	-
813	402329.00	2220459.09	Картометрический метод	5.00	-
814	402236.99	2220450.61	Картометрический метод	5.00	-
815	402160.18	2220444.07	Картометрический метод	5.00	-
816	402103.41	2220436.85	Картометрический метод	5.00	-
817	401935.09	2220456.45	Картометрический метод	5.00	-
818	401903.99	2220460.07	Картометрический метод	5.00	-
819	401774.37	2220475.16	Картометрический метод	5.00	-
820	401740.03	2220473.83	Картометрический метод	5.00	-
821	401802.44	2220461.22	Картометрический метод	5.00	-
822	401810.56	2220458.61	Картометрический метод	5.00	-
823	401810.87	2220462.33	Картометрический метод	5.00	-
824	401817.32	2220461.59	Картометрический метод	5.00	-
825	401816.89	2220456.58	Картометрический метод	5.00	-
826	401879.07	2220436.64	Картометрический метод	5.00	-
827	401897.09	2220437.07	Картометрический метод	5.00	-
828	401900.20	2220439.94	Картометрический метод	5.00	-
829	401902.66	2220442.70	Картометрический метод	5.00	-

2. Сведения о характерных точках границ объекта

Обозначение характерных точек границ	Координаты, м		Метод определения координат характерной точки	Средняя квадратическая погрешность положения характерной точки (Mt), м	Описание обозначения точки на местности (при наличии)
	X	Y			
1	2	3	4	5	6
830	401904.65	2220447.14	Картометрический метод	5.00	-
831	401907.48	2220448.44	Картометрический метод	5.00	-
832	401927.76	2220445.55	Картометрический метод	5.00	-
833	401940.34	2220443.93	Картометрический метод	5.00	-
834	401945.16	2220442.33	Картометрический метод	5.00	-
835	402011.08	2220434.80	Картометрический метод	5.00	-
836	402090.87	2220425.68	Картометрический метод	5.00	-
837	402101.39	2220425.52	Картометрический метод	5.00	-
838	402176.90	2220424.35	Картометрический метод	5.00	-
839	402216.83	2220427.32	Картометрический метод	5.00	-
840	402483.82	2220468.62	Картометрический метод	5.00	-
841	402499.26	2220471.13	Картометрический метод	5.00	-
842	402519.93	2220473.44	Картометрический метод	5.00	-
843	402529.31	2220473.18	Картометрический метод	5.00	-
844	402544.90	2220459.92	Картометрический метод	5.00	-
845	402542.98	2220456.56	Картометрический метод	5.00	-
846	402540.02	2220453.80	Картометрический метод	5.00	-
847	402516.04	2220430.62	Картометрический метод	5.00	-
848	402513.35	2220427.91	Картометрический метод	5.00	-
849	402511.36	2220426.44	Картометрический метод	5.00	-
850	402473.55	2220392.71	Картометрический метод	5.00	-
851	402461.70	2220381.88	Картометрический метод	5.00	-
852	402419.53	2220329.46	Картометрический метод	5.00	-
853	402412.23	2220320.89	Картометрический метод	5.00	-
854	402410.88	2220319.25	Картометрический метод	5.00	-

2. Сведения о характерных точках границ объекта

Обозначение характерных точек границ	Координаты, м		Метод определения координат характерной точки	Средняя квадратическая погрешность положения характерной точки (Mt), м	Описание обозначения точки на местности (при наличии)
	X	Y			
1	2	3	4	5	6
855	402411.50	2220316.35	Картометрический метод	5.00	-
856	402406.82	2220308.08	Картометрический метод	5.00	-
857	402380.76	2220261.88	Картометрический метод	5.00	-
858	402377.15	2220255.52	Картометрический метод	5.00	-
859	402355.47	2220206.54	Картометрический метод	5.00	-
860	402348.38	2220210.08	Картометрический метод	5.00	-
861	402334.12	2220179.74	Картометрический метод	5.00	-
862	402330.22	2220173.30	Картометрический метод	5.00	-
863	402314.70	2220134.56	Картометрический метод	5.00	-
864	402291.39	2220133.47	Картометрический метод	5.00	-
865	402283.36	2220133.08	Картометрический метод	5.00	-
866	402236.29	2220130.88	Картометрический метод	5.00	-
867	402197.09	2220129.03	Картометрический метод	5.00	-
868	402196.63	2220142.68	Картометрический метод	5.00	-
869	402176.90	2220141.53	Картометрический метод	5.00	-
870	402178.68	2220128.33	Картометрический метод	5.00	-
871	402133.20	2220126.02	Картометрический метод	5.00	-
872	402081.54	2220121.61	Картометрический метод	5.00	-
873	402063.84	2220121.33	Картометрический метод	5.00	-
874	401990.29	2220120.01	Картометрический метод	5.00	-
875	401978.50	2220120.64	Картометрический метод	5.00	-
876	401978.39	2220116.20	Картометрический метод	5.00	-
877	401971.81	2220116.35	Картометрический метод	5.00	-
878	401971.70	2220116.35	Картометрический метод	5.00	-
879	401971.62	2220112.68	Картометрический метод	5.00	-

2. Сведения о характерных точках границ объекта

Обозначение характерных точек границ	Координаты, м		Метод определения координат характерной точки	Средняя квадратическая погрешность положения характерной точки (Mt), м	Описание обозначения точки на местности (при наличии)
	X	Y			
1	2	3	4	5	6
880	401972.26	2220109.05	Картометрический метод	5.00	-
881	401970.86	2220064.20	Картометрический метод	5.00	-
882	401970.86	2220064.19	Картометрический метод	5.00	-
883	401970.46	2220056.29	Картометрический метод	5.00	-
884	401970.46	2220056.25	Картометрический метод	5.00	-
885	401967.70	2219975.80	Картометрический метод	5.00	-
886	401934.13	2219978.17	Картометрический метод	5.00	-
887	401921.35	2219979.11	Картометрический метод	5.00	-
888	401849.71	2219984.17	Картометрический метод	5.00	-
889	401841.42	2219984.75	Картометрический метод	5.00	-
890	401819.89	2219986.28	Картометрический метод	5.00	-
891	401817.79	2219985.88	Картометрический метод	5.00	-
892	401814.08	2219985.31	Картометрический метод	5.00	-
893	401804.21	2219984.53	Картометрический метод	5.00	-
894	401799.41	2219976.42	Картометрический метод	5.00	-
895	401796.68	2219974.15	Картометрический метод	5.00	-
896	401776.64	2219929.17	Картометрический метод	5.00	-
897	401773.04	2219920.69	Картометрический метод	5.00	-
898	401768.33	2219903.88	Картометрический метод	5.00	-
899	401768.92	2219893.18	Картометрический метод	5.00	-
900	401769.55	2219883.76	Картометрический метод	5.00	-
901	401777.25	2219840.87	Картометрический метод	5.00	-
902	401800.09	2219720.00	Картометрический метод	5.00	-
903	401822.53	2219618.76	Картометрический метод	5.00	-
904	401824.60	2219609.41	Картометрический метод	5.00	-

2. Сведения о характерных точках границ объекта

Обозначение характерных точек границ	Координаты, м		Метод определения координат характерной точки	Средняя квадратическая погрешность положения характерной точки (Mt), м	Описание обозначения точки на местности (при наличии)
	X	Y			
1	2	3	4	5	6
905	401829.46	2219578.90	Картометрический метод	5.00	-
906	401830.99	2219564.41	Картометрический метод	5.00	-
907	401831.34	2219562.38	Картометрический метод	5.00	-
908	401833.42	2219552.64	Картометрический метод	5.00	-
909	401846.85	2219523.06	Картометрический метод	5.00	-
910	401845.19	2219518.19	Картометрический метод	5.00	-
911	401816.35	2219433.72	Картометрический метод	5.00	-
912	401745.27	2219225.47	Картометрический метод	5.00	-
913	401732.49	2219209.37	Картометрический метод	5.00	-
914	401688.16	2219174.74	Картометрический метод	5.00	-
915	401678.92	2219172.92	Картометрический метод	5.00	-
916	401670.06	2219185.69	Картометрический метод	5.00	-
917	401657.48	2219200.59	Картометрический метод	5.00	-
918	401651.78	2219196.04	Картометрический метод	5.00	-
919	401643.48	2219189.64	Картометрический метод	5.00	-
920	401662.75	2219162.62	Картометрический метод	5.00	-
921	401659.99	2219153.20	Картометрический метод	5.00	-
922	401623.65	2219126.17	Картометрический метод	5.00	-
923	401543.38	2219068.42	Картометрический метод	5.00	-
924	401522.46	2219052.97	Картометрический метод	5.00	-
925	401511.03	2219037.65	Картометрический метод	5.00	-
926	401511.91	2219025.60	Картометрический метод	5.00	-
927	401534.03	2218975.04	Картометрический метод	5.00	-
928	401546.06	2218946.95	Картометрический метод	5.00	-
929	401570.75	2218887.62	Картометрический метод	5.00	-

2. Сведения о характерных точках границ объекта

Обозначение характерных точек границ	Координаты, м		Метод определения координат характерной точки	Средняя квадратическая погрешность положения характерной точки (Mt), м	Описание обозначения точки на местности (при наличии)
	X	Y			
1	2	3	4	5	6
930	401575.73	2218884.39	Картометрический метод	5.00	-
931	401578.34	2218881.80	Картометрический метод	5.00	-
932	401603.56	2218819.57	Картометрический метод	5.00	-
933	401612.82	2218792.24	Картометрический метод	5.00	-
934	401605.47	2218787.34	Картометрический метод	5.00	-
935	401601.48	2218786.11	Картометрический метод	5.00	-
936	401568.06	2218786.73	Картометрический метод	5.00	-
937	401555.18	2218796.53	Картометрический метод	5.00	-
938	401460.57	2218931.07	Картометрический метод	5.00	-
939	401447.60	2218948.85	Картометрический метод	5.00	-
940	401438.72	2218952.45	Картометрический метод	5.00	-
941	401432.22	2218952.60	Картометрический метод	5.00	-
942	401436.64	2218942.87	Картометрический метод	5.00	-
943	401444.34	2218934.73	Картометрический метод	5.00	-
944	401473.75	2218897.41	Картометрический метод	5.00	-
945	401469.99	2218895.72	Картометрический метод	5.00	-
946	401485.17	2218876.34	Картометрический метод	5.00	-
947	401544.11	2218797.53	Картометрический метод	5.00	-
948	401557.30	2218782.17	Картометрический метод	5.00	-
949	401566.96	2218776.96	Картометрический метод	5.00	-
950	401591.23	2218775.87	Картометрический метод	5.00	-
951	401592.05	2218766.06	Картометрический метод	5.00	-
952	401595.96	2218765.85	Картометрический метод	5.00	-
953	401652.97	2218768.75	Картометрический метод	5.00	-
954	401659.93	2218771.21	Картометрический метод	5.00	-

2. Сведения о характерных точках границ объекта

Обозначение характерных точек границ	Координаты, м		Метод определения координат характерной точки	Средняя квадратическая погрешность положения характерной точки (Mt), м	Описание обозначения точки на местности (при наличии)
	X	Y			
1	2	3	4	5	6
955	401660.20	2218775.84	Картометрический метод	5.00	-
956	401693.66	2218783.45	Картометрический метод	5.00	-
957	401741.60	2218799.98	Картометрический метод	5.00	-
958	401750.89	2218806.81	Картометрический метод	5.00	-
959	401754.55	2218809.32	Картометрический метод	5.00	-
960	401788.52	2218830.00	Картометрический метод	5.00	-
961	401796.80	2218834.25	Картометрический метод	5.00	-
962	401802.32	2218804.44	Картометрический метод	5.00	-
963	401810.41	2218762.18	Картометрический метод	5.00	-
964	401810.32	2218743.64	Картометрический метод	5.00	-
965	401817.92	2218703.89	Картометрический метод	5.00	-
966	401818.06	2218693.97	Картометрический метод	5.00	-
967	401817.18	2218686.43	Картометрический метод	5.00	-
968	401813.73	2218679.46	Картометрический метод	5.00	-
969	401809.46	2218675.06	Картометрический метод	5.00	-
970	401804.62	2218672.55	Картометрический метод	5.00	-
971	401799.28	2218672.44	Картометрический метод	5.00	-
972	401646.07	2218685.34	Картометрический метод	5.00	-
973	401592.97	2218687.45	Картометрический метод	5.00	-
974	401532.82	2218692.31	Картометрический метод	5.00	-
975	401503.32	2218694.95	Картометрический метод	5.00	-
976	401417.95	2218701.33	Картометрический метод	5.00	-
977	401412.64	2218701.81	Картометрический метод	5.00	-
978	401406.69	2218702.63	Картометрический метод	5.00	-
979	401403.14	2218702.92	Картометрический метод	5.00	-

2. Сведения о характерных точках границ объекта

Обозначение характерных точек границ	Координаты, м		Метод определения координат характерной точки	Средняя квадратическая погрешность положения характерной точки (Mt), м	Описание обозначения точки на местности (при наличии)
	X	Y			
1	2	3	4	5	6
980	401401.84	2218702.93	Картометрический метод	5.00	-
981	401378.00	2218704.79	Картометрический метод	5.00	-
982	401316.63	2218708.30	Картометрический метод	5.00	-
983	401316.63	2218709.68	Картометрический метод	5.00	-
984	401316.57	2218709.90	Картометрический метод	5.00	-
985	401316.51	2218710.11	Картометрический метод	5.00	-
986	401314.57	2218709.65	Картометрический метод	5.00	-
987	401274.78	2218712.32	Картометрический метод	5.00	-
988	401215.81	2218716.34	Картометрический метод	5.00	-
989	401191.84	2218718.35	Картометрический метод	5.00	-
990	401191.87	2218718.73	Картометрический метод	5.00	-
991	401170.23	2218720.22	Картометрический метод	5.00	-
992	401152.29	2218754.00	Картометрический метод	5.00	-
993	401150.46	2218757.94	Картометрический метод	5.00	-
994	401140.06	2218778.87	Картометрический метод	5.00	-
995	401114.06	2218829.51	Картометрический метод	5.00	-
996	401115.96	2218830.53	Картометрический метод	5.00	-
997	401111.89	2218837.19	Картометрический метод	5.00	-
998	401103.22	2218851.34	Картометрический метод	5.00	-
999	401084.92	2218882.85	Картометрический метод	5.00	-
1000	401073.82	2218899.42	Картометрический метод	5.00	-
1001	401070.78	2218898.31	Картометрический метод	5.00	-
1002	401061.34	2218892.78	Картометрический метод	5.00	-
1003	401085.67	2218848.94	Картометрический метод	5.00	-
1004	401065.85	2218837.86	Картометрический метод	5.00	-

2. Сведения о характерных точках границ объекта

Обозначение характерных точек границ	Координаты, м		Метод определения координат характерной точки	Средняя квадратическая погрешность положения характерной точки (Mt), м	Описание обозначения точки на местности (при наличии)
	X	Y			
1	2	3	4	5	6
1005	401053.49	2218832.16	Картометрический метод	5.00	-
1006	401043.94	2218827.21	Картометрический метод	5.00	-
1007	401027.96	2218819.44	Картометрический метод	5.00	-
1008	400992.87	2218802.35	Картометрический метод	5.00	-
1009	400933.33	2218772.80	Картометрический метод	5.00	-
1010	400926.10	2218765.04	Картометрический метод	5.00	-
1011	400920.66	2218756.20	Картометрический метод	5.00	-
1012	400920.54	2218756.29	Картометрический метод	5.00	-
1013	400918.74	2218750.56	Картометрический метод	5.00	-
1014	400917.39	2218745.97	Картометрический метод	5.00	-
1015	400922.58	2218743.80	Картометрический метод	5.00	-
1016	400902.29	2218742.85	Картометрический метод	5.00	-
1017	400870.67	2218729.65	Картометрический метод	5.00	-
1018	400860.52	2218725.64	Картометрический метод	5.00	-
1019	400820.60	2218703.74	Картометрический метод	5.00	-
1020	400765.89	2218673.54	Картометрический метод	5.00	-
1021	400747.50	2218665.81	Картометрический метод	5.00	-
1022	400728.21	2218660.15	Картометрический метод	5.00	-
1023	400703.12	2218652.16	Картометрический метод	5.00	-
1024	400693.51	2218649.11	Картометрический метод	5.00	-
1025	400692.40	2218648.59	Картометрический метод	5.00	-
1026	400678.46	2218644.43	Картометрический метод	5.00	-
1027	400621.10	2218626.85	Картометрический метод	5.00	-
1028	400487.86	2218589.75	Картометрический метод	5.00	-
1029	400485.83	2218591.13	Картометрический метод	5.00	-

2. Сведения о характерных точках границ объекта

Обозначение характерных точек границ	Координаты, м		Метод определения координат характерной точки	Средняя квадратическая погрешность положения характерной точки (Mt), м	Описание обозначения точки на местности (при наличии)
	X	Y			
1	2	3	4	5	6
1030	400456.66	2218582.50	Картометрический метод	5.00	-
1031	400440.13	2218575.93	Картометрический метод	5.00	-
1032	400406.13	2218562.88	Картометрический метод	5.00	-
1033	400400.28	2218560.99	Картометрический метод	5.00	-
1034	400393.09	2218557.77	Картометрический метод	5.00	-
1035	400368.71	2218547.44	Картометрический метод	5.00	-
1036	400365.65	2218543.92	Картометрический метод	5.00	-
1037	400293.20	2218474.97	Картометрический метод	5.00	-
1038	400279.47	2218460.82	Картометрический метод	5.00	-
1039	400231.87	2218414.23	Картометрический метод	5.00	-
1040	400221.30	2218402.78	Картометрический метод	5.00	-
1041	400212.03	2218393.74	Картометрический метод	5.00	-
1042	400179.82	2218361.12	Картометрический метод	5.00	-
1043	400177.58	2218359.20	Картометрический метод	5.00	-
1044	400173.61	2218355.61	Картометрический метод	5.00	-
1045	400161.64	2218344.62	Картометрический метод	5.00	-
1046	400147.87	2218332.25	Картометрический метод	5.00	-
1047	400139.09	2218324.36	Картометрический метод	5.00	-
1048	400136.73	2218322.26	Картометрический метод	5.00	-
1049	400126.51	2218312.76	Картометрический метод	5.00	-
1050	400125.17	2218311.64	Картометрический метод	5.00	-
1051	400113.65	2218301.25	Картометрический метод	5.00	-
1052	400114.18	2218300.59	Картометрический метод	5.00	-
1053	400112.12	2218298.59	Картометрический метод	5.00	-
1054	400111.61	2218298.24	Картометрический метод	5.00	-

2. Сведения о характерных точках границ объекта

Обозначение характерных точек границ	Координаты, м		Метод определения координат характерной точки	Средняя квадратическая погрешность положения характерной точки (Mt), м	Описание обозначения точки на местности (при наличии)
	X	Y			
1	2	3	4	5	6
1055	400104.94	2218291.89	Картометрический метод	5.00	-
1056	400052.92	2218242.54	Картометрический метод	5.00	-
1057	400023.98	2218246.96	Картометрический метод	5.00	-
1058	400020.65	2218224.56	Картометрический метод	5.00	-
1059	400024.65	2218225.99	Картометрический метод	5.00	-
1060	400040.86	2218227.32	Картометрический метод	5.00	-
1061	400046.97	2218228.69	Картометрический метод	5.00	-
1062	400051.19	2218226.11	Картометрический метод	5.00	-
1063	400054.64	2218222.77	Картометрический метод	5.00	-
1064	400070.16	2218204.80	Картометрический метод	5.00	-
1065	400070.34	2218204.40	Картометрический метод	5.00	-
1066	400071.51	2218205.25	Картометрический метод	5.00	-
1067	400081.38	2218193.37	Картометрический метод	5.00	-
1068	400080.63	2218192.84	Картометрический метод	5.00	-
1069	400088.59	2218183.19	Картометрический метод	5.00	-
1070	400108.09	2218159.55	Картометрический метод	5.00	-
1071	400118.74	2218143.95	Картометрический метод	5.00	-
1072	400121.01	2218141.06	Картометрический метод	5.00	-
1073	400133.09	2218126.83	Картометрический метод	5.00	-
1074	400183.92	2218059.01	Картометрический метод	5.00	-
1075	400187.22	2218054.41	Картометрический метод	5.00	-
1076	400188.13	2218053.29	Картометрический метод	5.00	-
1077	400199.72	2218038.84	Картометрический метод	5.00	-
1078	400222.30	2218008.02	Картометрический метод	5.00	-
1079	400233.01	2217995.00	Картометрический метод	5.00	-

2. Сведения о характерных точках границ объекта

Обозначение характерных точек границ	Координаты, м		Метод определения координат характерной точки	Средняя квадратическая погрешность положения характерной точки (Mt), м	Описание обозначения точки на местности (при наличии)
	X	Y			
1	2	3	4	5	6
1080	400234.84	2217992.53	Картометрический метод	5.00	-
1081	400240.18	2217985.60	Картометрический метод	5.00	-
1082	400247.66	2217975.91	Картометрический метод	5.00	-
1083	400258.99	2217960.90	Картометрический метод	5.00	-
1084	400259.62	2217961.52	Картометрический метод	5.00	-
1085	400262.72	2217958.36	Картометрический метод	5.00	-
1086	400265.36	2217954.43	Картометрический метод	5.00	-
1087	400270.40	2217948.57	Картометрический метод	5.00	-
1088	400271.18	2217947.67	Картометрический метод	5.00	-
1089	400273.54	2217944.33	Картометрический метод	5.00	-
1090	400282.82	2217932.25	Картометрический метод	5.00	-
1091	400289.64	2217923.38	Картометрический метод	5.00	-
1092	400301.00	2217907.99	Картометрический метод	5.00	-
1093	400305.40	2217902.39	Картометрический метод	5.00	-
1094	400308.93	2217897.91	Картометрический метод	5.00	-
1095	400313.67	2217891.86	Картометрический метод	5.00	-
1096	400325.36	2217875.88	Картометрический метод	5.00	-
1097	400336.34	2217860.48	Картометрический метод	5.00	-
1098	400342.08	2217851.40	Картометрический метод	5.00	-
1099	400350.84	2217836.19	Картометрический метод	5.00	-
1100	400439.92	2217729.65	Картометрический метод	5.00	-
1101	400493.94	2217660.32	Картометрический метод	5.00	-
1102	400491.03	2217657.50	Картометрический метод	5.00	-
1103	400499.51	2217646.66	Картометрический метод	5.00	-
1104	400511.68	2217631.07	Картометрический метод	5.00	-

2. Сведения о характерных точках границ объекта

Обозначение характерных точек границ	Координаты, м		Метод определения координат характерной точки	Средняя квадратическая погрешность положения характерной точки (Mt), м	Описание обозначения точки на местности (при наличии)
	X	Y			
1	2	3	4	5	6
1105	400518.34	2217622.53	Картометрический метод	5.00	-
1106	400533.97	2217603.14	Картометрический метод	5.00	-
1107	400536.80	2217599.62	Картометрический метод	5.00	-
1108	400539.55	2217596.21	Картометрический метод	5.00	-
1109	400573.57	2217554.02	Картометрический метод	5.00	-
1110	400593.15	2217529.03	Картометрический метод	5.00	-
1111	400598.70	2217522.13	Картометрический метод	5.00	-
1112	400600.64	2217519.73	Картометрический метод	5.00	-
1113	400605.71	2217513.43	Картометрический метод	5.00	-
1114	400616.72	2217495.73	Картометрический метод	5.00	-
1115	400616.75	2217495.76	Картометрический метод	5.00	-
1116	400636.82	2217509.40	Картометрический метод	5.00	-
1117	400604.46	2217552.32	Картометрический метод	5.00	-
1118	400582.97	2217580.01	Картометрический метод	5.00	-
1119	400539.18	2217636.43	Картометрический метод	5.00	-
1120	400538.01	2217650.03	Картометрический метод	5.00	-
1121	400537.72	2217653.29	Картометрический метод	5.00	-
1122	400537.73	2217653.28	Картометрический метод	5.00	-
1123	400537.09	2217660.69	Картометрический метод	5.00	-
1124	400555.19	2217670.82	Картометрический метод	5.00	-
1125	400597.99	2217694.76	Картометрический метод	5.00	-
1126	400599.86	2217705.63	Картометрический метод	5.00	-
1127	400604.68	2217733.60	Картометрический метод	5.00	-
1128	400613.75	2217732.17	Картометрический метод	5.00	-
1129	400615.46	2217742.81	Картометрический метод	5.00	-

2. Сведения о характерных точках границ объекта

Обозначение характерных точек границ	Координаты, м		Метод определения координат характерной точки	Средняя квадратическая погрешность положения характерной точки (Mt), м	Описание обозначения точки на местности (при наличии)
	X	Y			
1	2	3	4	5	6
1130	400629.45	2217829.95	Картометрический метод	5.00	-
1131	400636.77	2217872.37	Картометрический метод	5.00	-
1132	400655.22	2217993.31	Картометрический метод	5.00	-
1133	400644.41	2217989.02	Картометрический метод	5.00	-
1134	400639.38	2217957.77	Картометрический метод	5.00	-
1135	400622.63	2217862.60	Картометрический метод	5.00	-
1136	400617.65	2217831.61	Картометрический метод	5.00	-
1137	400612.31	2217800.07	Картометрический метод	5.00	-
1138	400607.12	2217768.49	Картометрический метод	5.00	-
1139	400602.98	2217744.51	Картометрический метод	5.00	-
1140	400577.25	2217748.62	Картометрический метод	5.00	-
1141	400556.33	2217751.97	Картометрический метод	5.00	-
1142	400560.45	2217776.38	Картометрический метод	5.00	-
1143	400565.78	2217807.92	Картометрический метод	5.00	-
1144	400571.11	2217839.48	Картометрический метод	5.00	-
1145	400576.34	2217870.40	Картометрический метод	5.00	-
1146	400581.73	2217902.40	Картометрический метод	5.00	-
1147	400587.10	2217934.14	Картометрический метод	5.00	-
1148	400592.42	2217965.69	Картометрический метод	5.00	-
1149	400597.76	2217997.25	Картометрический метод	5.00	-
1150	400603.50	2218031.33	Картометрический метод	5.00	-
1151	400606.38	2218048.38	Картометрический метод	5.00	-
1152	400609.26	2218065.43	Картометрический метод	5.00	-
1153	400615.05	2218099.67	Картометрический метод	5.00	-
1154	400622.37	2218143.12	Картометрический метод	5.00	-

2. Сведения о характерных точках границ объекта

Обозначение характерных точек границ	Координаты, м		Метод определения координат характерной точки	Средняя квадратическая погрешность положения характерной точки (Mt), м	Описание обозначения точки на местности (при наличии)
	X	Y			
1	2	3	4	5	6
1155	400628.20	2218179.17	Картометрический метод	5.00	-
1156	400629.75	2218186.76	Картометрический метод	5.00	-
1157	400647.95	2218292.32	Картометрический метод	5.00	-
1158	400703.95	2218288.53	Картометрический метод	5.00	-
1159	400729.91	2218278.46	Картометрический метод	5.00	-
1160	400848.25	2218273.60	Картометрический метод	5.00	-
1161	400868.96	2218272.68	Картометрический метод	5.00	-
1162	400869.12	2218275.62	Картометрический метод	5.00	-
1163	400869.85	2218276.14	Картометрический метод	5.00	-
1164	400870.13	2218280.28	Картометрический метод	5.00	-
1165	401013.55	2218271.89	Картометрический метод	5.00	-
1166	401006.49	2218131.44	Картометрический метод	5.00	-
1167	401010.53	2218123.78	Картометрический метод	5.00	-
1168	401015.00	2218116.76	Картометрический метод	5.00	-
1169	401016.91	2218113.55	Картометрический метод	5.00	-
1170	401021.33	2218106.24	Картометрический метод	5.00	-
1171	401029.53	2218082.55	Картометрический метод	5.00	-
1172	401031.43	2218074.35	Картометрический метод	5.00	-
1173	401028.82	2218073.59	Картометрический метод	5.00	-
1174	401029.19	2218072.35	Картометрический метод	5.00	-
1175	401030.02	2218067.84	Картометрический метод	5.00	-
1176	401029.48	2218058.89	Картометрический метод	5.00	-
1177	401053.92	2218062.92	Картометрический метод	5.00	-
1178	401052.91	2218070.30	Картометрический метод	5.00	-
1179	401042.17	2218108.58	Картометрический метод	5.00	-

2. Сведения о характерных точках границ объекта

Обозначение характерных точек границ	Координаты, м		Метод определения координат характерной точки	Средняя квадратическая погрешность положения характерной точки (Mt), м	Описание обозначения точки на местности (при наличии)
	X	Y			
1	2	3	4	5	6
1180	401034.90	2218149.03	Картометрический метод	5.00	-
1181	401041.35	2218255.30	Картометрический метод	5.00	-
1182	401045.46	2218272.17	Картометрический метод	5.00	-
1183	401126.54	2218264.25	Картометрический метод	5.00	-
1184	401203.54	2218260.13	Картометрический метод	5.00	-
1185	401327.62	2218252.17	Картометрический метод	5.00	-
1186	401342.53	2218252.73	Картометрический метод	5.00	-
1187	401385.31	2218250.21	Картометрический метод	5.00	-
1188	401425.06	2218247.79	Картометрический метод	5.00	-
1189	401432.81	2218247.18	Картометрический метод	5.00	-
1190	401450.44	2218249.27	Картометрический метод	5.00	-
1191	401461.56	2218251.88	Картометрический метод	5.00	-
1192	401461.46	2218258.80	Картометрический метод	5.00	-
1193	401464.49	2218259.50	Картометрический метод	5.00	-
1194	401479.17	2218264.60	Картометрический метод	5.00	-
1195	401497.28	2218276.45	Картометрический метод	5.00	-
1196	401563.65	2218336.61	Картометрический метод	5.00	-
1197	401568.01	2218332.12	Картометрический метод	5.00	-
1198	401579.66	2218342.35	Картометрический метод	5.00	-
1199	401575.28	2218347.22	Картометрический метод	5.00	-
1200	401617.66	2218386.25	Картометрический метод	5.00	-
1201	401634.88	2218402.09	Картометрический метод	5.00	-
1202	401686.54	2218449.94	Картометрический метод	5.00	-
1203	401698.35	2218465.24	Картометрический метод	5.00	-
1204	401759.54	2218544.63	Картометрический метод	5.00	-

2. Сведения о характерных точках границ объекта

Обозначение характерных точек границ	Координаты, м		Метод определения координат характерной точки	Средняя квадратическая погрешность положения характерной точки (Mt), м	Описание обозначения точки на местности (при наличии)
	X	Y			
1	2	3	4	5	6
1205	401826.18	2218631.66	Картометрический метод	5.00	-
1206	401838.76	2218645.07	Картометрический метод	5.00	-
1207	401851.57	2218643.02	Картометрический метод	5.00	-
1208	401882.88	2218638.02	Картометрический метод	5.00	-
1209	401932.45	2218629.17	Картометрический метод	5.00	-
1210	401978.11	2218619.70	Картометрический метод	5.00	-
1211	402024.01	2218606.26	Картометрический метод	5.00	-
1212	402065.47	2218590.94	Картометрический метод	5.00	-
1213	402119.15	2218557.61	Картометрический метод	5.00	-
1214	402149.76	2218532.32	Картометрический метод	5.00	-
1215	402161.44	2218520.63	Картометрический метод	5.00	-
1216	402161.46	2218520.64	Картометрический метод	5.00	-
1217	402169.10	2218524.78	Картометрический метод	5.00	-
1218	402178.42	2218512.94	Картометрический метод	5.00	-
1219	402192.02	2218490.16	Картометрический метод	5.00	-
1220	402214.87	2218438.24	Картометрический метод	5.00	-
1221	402236.57	2218374.21	Картометрический метод	5.00	-
1222	402239.73	2218364.87	Картометрический метод	5.00	-
1223	402243.05	2218368.29	Картометрический метод	5.00	-
1224	402266.55	2218419.51	Картометрический метод	5.00	-
1225	402281.89	2218458.16	Картометрический метод	5.00	-
1226	402287.72	2218482.60	Картометрический метод	5.00	-
1227	402285.96	2218508.41	Картометрический метод	5.00	-
1228	402275.83	2218522.91	Картометрический метод	5.00	-
1229	402234.39	2218556.23	Картометрический метод	5.00	-

2. Сведения о характерных точках границ объекта

Обозначение характерных точек границ	Координаты, м		Метод определения координат характерной точки	Средняя квадратическая погрешность положения характерной точки (Mt), м	Описание обозначения точки на местности (при наличии)
	X	Y			
1	2	3	4	5	6
1230	402212.31	2218569.08	Картометрический метод	5.00	-
1231	402095.91	2218599.14	Картометрический метод	5.00	-
1232	402094.50	2218595.87	Картометрический метод	5.00	-
1233	402073.76	2218608.12	Картометрический метод	5.00	-
1234	402037.84	2218621.69	Картометрический метод	5.00	-
1235	402022.10	2218626.91	Картометрический метод	5.00	-
1236	401982.76	2218638.14	Картометрический метод	5.00	-
1237	401945.65	2218646.03	Картометрический метод	5.00	-
1238	401914.89	2218651.79	Картометрический метод	5.00	-
1239	401916.12	2218655.89	Картометрический метод	5.00	-
1240	401904.53	2218658.18	Картометрический метод	5.00	-
1241	401880.05	2218661.55	Картометрический метод	5.00	-
1242	401856.74	2218669.31	Картометрический метод	5.00	-
1243	401852.74	2218671.37	Картометрический метод	5.00	-
1244	401850.96	2218673.27	Картометрический метод	5.00	-
1245	401849.27	2218676.65	Картометрический метод	5.00	-
1246	401848.69	2218678.88	Картометрический метод	5.00	-
1247	401848.42	2218680.09	Картометрический метод	5.00	-
1248	401847.24	2218685.54	Картометрический метод	5.00	-
1249	401843.13	2218685.39	Картометрический метод	5.00	-
1250	401841.51	2218692.14	Картометрический метод	5.00	-
1251	401836.96	2218716.84	Картометрический метод	5.00	-
1252	401815.30	2218834.65	Картометрический метод	5.00	-
1253	401818.64	2218842.40	Картометрический метод	5.00	-
1254	401843.22	2218860.38	Картометрический метод	5.00	-

2. Сведения о характерных точках границ объекта

Обозначение характерных точек границ	Координаты, м		Метод определения координат характерной точки	Средняя квадратическая погрешность положения характерной точки (Mt), м	Описание обозначения точки на местности (при наличии)
	X	Y			
1	2	3	4	5	6
1255	401855.73	2218875.10	Картометрический метод	5.00	-
1256	401882.51	2218909.86	Картометрический метод	5.00	-
1257	401885.00	2218908.57	Картометрический метод	5.00	-
1258	401906.88	2218954.31	Картометрический метод	5.00	-
1259	401957.32	2219099.19	Картометрический метод	5.00	-
1260	402024.44	2219290.40	Картометрический метод	5.00	-
1261	402090.14	2219477.72	Картометрический метод	5.00	-
1262	402153.34	2219657.67	Картометрический метод	5.00	-
1263	402166.01	2219693.75	Картометрический метод	5.00	-
1264	402174.31	2219691.75	Картометрический метод	5.00	-
1265	402179.01	2219705.74	Картометрический метод	5.00	-
1266	402179.35	2219724.42	Картометрический метод	5.00	-
1267	402191.14	2219757.38	Картометрический метод	5.00	-
1268	402196.55	2219757.92	Картометрический метод	5.00	-
1269	402201.69	2219773.24	Картометрический метод	5.00	-
1270	402203.07	2219777.76	Картометрический метод	5.00	-
1271	402199.37	2219784.97	Картометрический метод	5.00	-
1272	402203.14	2219793.82	Картометрический метод	5.00	-
1273	402216.71	2219816.25	Картометрический метод	5.00	-
1274	402223.39	2219824.70	Картометрический метод	5.00	-
1275	402225.12	2219830.36	Картометрический метод	5.00	-
1276	402261.70	2219921.14	Картометрический метод	5.00	-
1277	402300.10	2219921.94	Картометрический метод	5.00	-
1278	402329.88	2219918.98	Картометрический метод	5.00	-
1279	402330.91	2219914.61	Картометрический метод	5.00	-

2. Сведения о характерных точках границ объекта

Обозначение характерных точек границ	Координаты, м		Метод определения координат характерной точки	Средняя квадратическая погрешность положения характерной точки (Mt), м	Описание обозначения точки на местности (при наличии)
	X	Y			
1	2	3	4	5	6
1280	402332.57	2219897.36	Картометрический метод	5.00	-
1281	402336.55	2219852.01	Картометрический метод	5.00	-
1282	402335.93	2219851.97	Картометрический метод	5.00	-
1283	402338.48	2219822.15	Картометрический метод	5.00	-
1284	402336.68	2219822.02	Картометрический метод	5.00	-
1285	402336.98	2219818.03	Картометрический метод	5.00	-
1286	402336.54	2219807.63	Картометрический метод	5.00	-
1287	402351.30	2219804.45	Картометрический метод	5.00	-
1288	402354.78	2219831.16	Картометрический метод	5.00	-
1289	402493.57	2219813.16	Картометрический метод	5.00	-
1290	402510.69	2219813.37	Картометрический метод	5.00	-
1291	402496.36	2219822.60	Картометрический метод	5.00	-
1292	402491.48	2219823.22	Картометрический метод	5.00	-
1293	402486.63	2219828.97	Картометрический метод	5.00	-
1294	402483.22	2219828.43	Картометрический метод	5.00	-
1295	402445.63	2219833.89	Картометрический метод	5.00	-
1296	402430.48	2219835.10	Картометрический метод	5.00	-
1297	402390.85	2219840.75	Картометрический метод	5.00	-
1298	402383.57	2219841.92	Картометрический метод	5.00	-
1299	402348.50	2219845.55	Картометрический метод	5.00	-
1300	402348.05	2219852.03	Картометрический метод	5.00	-
1301	402347.53	2219856.79	Картометрический метод	5.00	-
1302	402341.11	2219917.45	Картометрический метод	5.00	-
1303	402351.07	2219916.61	Картометрический метод	5.00	-
1304	402355.20	2219916.06	Картометрический метод	5.00	-

2. Сведения о характерных точках границ объекта

Обозначение характерных точек границ	Координаты, м		Метод определения координат характерной точки	Средняя квадратическая погрешность положения характерной точки (Mt), м	Описание обозначения точки на местности (при наличии)
	X	Y			
1	2	3	4	5	6
1305	402367.61	2219915.13	Картометрический метод	5.00	-
1306	402418.56	2219906.14	Картометрический метод	5.00	-
1307	402418.71	2219907.49	Картометрический метод	5.00	-
1308	402430.50	2219906.84	Картометрический метод	5.00	-
1309	402433.98	2219906.53	Картометрический метод	5.00	-
1310	402433.95	2219905.70	Картометрический метод	5.00	-
1311	402441.79	2219905.64	Картометрический метод	5.00	-
1312	402468.66	2219903.29	Картометрический метод	5.00	-
1313	402477.52	2219903.02	Картометрический метод	5.00	-
1314	402478.95	2219902.13	Картометрический метод	5.00	-
1315	402492.29	2219901.07	Картометрический метод	5.00	-
1316	402495.63	2219900.81	Картометрический метод	5.00	-
1317	402503.21	2219900.07	Картометрический метод	5.00	-
1318	402503.18	2219899.98	Картометрический метод	5.00	-
1319	402524.36	2219896.92	Картометрический метод	5.00	-
1320	402536.50	2219895.41	Картометрический метод	5.00	-
1321	402540.78	2219894.88	Картометрический метод	5.00	-
1322	402578.24	2219892.03	Картометрический метод	5.00	-
1323	402598.43	2219891.15	Картометрический метод	5.00	-
1324	402620.22	2219892.46	Картометрический метод	5.00	-
1325	402640.73	2219893.02	Картометрический метод	5.00	-
1326	402662.17	2219893.88	Картометрический метод	5.00	-
1327	402687.42	2219895.83	Картометрический метод	5.00	-
1328	402702.87	2219896.02	Картометрический метод	5.00	-
1329	402717.84	2219896.20	Картометрический метод	5.00	-

2. Сведения о характерных точках границ объекта

Обозначение характерных точек границ	Координаты, м		Метод определения координат характерной точки	Средняя квадратическая погрешность положения характерной точки (Mt), м	Описание обозначения точки на местности (при наличии)
	X	Y			
1	2	3	4	5	6
1330	402742.60	2219895.86	Картометрический метод	5.00	-
1331	402752.09	2219896.59	Картометрический метод	5.00	-
1332	402753.10	2219896.66	Картометрический метод	5.00	-
1333	402761.91	2219897.07	Картометрический метод	5.00	-
1334	402765.31	2219897.24	Картометрический метод	5.00	-
1335	402767.64	2219897.26	Картометрический метод	5.00	-
1336	402771.51	2219897.50	Картометрический метод	5.00	-
1337	402772.04	2219897.62	Картометрический метод	5.00	-
1338	402789.35	2219897.09	Картометрический метод	5.00	-
1339	402821.01	2219896.54	Картометрический метод	5.00	-
1340	402842.17	2219899.01	Картометрический метод	5.00	-
1341	402886.60	2219902.43	Картометрический метод	5.00	-
1342	402914.57	2219902.72	Картометрический метод	5.00	-
1343	402944.24	2219907.57	Картометрический метод	5.00	-
1344	402949.96	2219907.99	Картометрический метод	5.00	-
1345	402955.64	2219908.41	Картометрический метод	5.00	-
1346	402959.00	2219908.72	Картометрический метод	5.00	-
1347	402960.37	2219908.77	Картометрический метод	5.00	-
1348	402971.81	2219909.94	Картометрический метод	5.00	-
1349	402986.91	2219911.22	Картометрический метод	5.00	-
1350	402999.00	2219912.77	Картометрический метод	5.00	-
1351	403025.74	2219915.29	Картометрический метод	5.00	-
1352	403049.86	2219918.55	Картометрический метод	5.00	-
1353	403053.02	2219918.98	Картометрический метод	5.00	-
1354	403053.85	2219917.45	Картометрический метод	5.00	-

2. Сведения о характерных точках границ объекта

Обозначение характерных точек границ	Координаты, м		Метод определения координат характерной точки	Средняя квадратическая погрешность положения характерной точки (Mt), м	Описание обозначения точки на местности (при наличии)
	X	Y			
1	2	3	4	5	6
1355	403063.44	2219919.36	Картометрический метод	5.00	-
1356	403085.36	2219921.81	Картометрический метод	5.00	-
1357	403100.32	2219923.52	Картометрический метод	5.00	-
1358	403105.16	2219924.06	Картометрический метод	5.00	-
1359	403119.95	2219925.28	Картометрический метод	5.00	-
1360	403130.60	2219925.90	Картометрический метод	5.00	-
1361	403190.91	2219932.21	Картометрический метод	5.00	-
1362	403203.01	2219933.42	Картометрический метод	5.00	-
1363	403211.55	2219934.30	Картометрический метод	5.00	-
1364	403220.94	2219934.69	Картометрический метод	5.00	-
1365	403250.77	2219937.32	Картометрический метод	5.00	-
1366	403266.67	2219938.84	Картометрический метод	5.00	-
1367	403270.17	2219937.66	Картометрический метод	5.00	-
1368	403273.32	2219936.53	Картометрический метод	5.00	-
1369	403283.30	2219897.11	Картометрический метод	5.00	-
1370	403301.20	2219830.87	Картометрический метод	5.00	-
1371	403301.20	2219807.34	Картометрический метод	5.00	-
1372	403304.42	2219782.56	Картометрический метод	5.00	-
1373	403315.52	2219777.57	Картометрический метод	5.00	-
1374	403322.08	2219774.25	Картометрический метод	5.00	-
1375	403323.71	2219777.09	Картометрический метод	5.00	-
1376	403293.45	2219885.19	Картометрический метод	5.00	-
1377	403288.65	2219901.34	Картометрический метод	5.00	-
1378	403287.23	2219906.80	Картометрический метод	5.00	-
1379	403285.52	2219911.44	Картометрический метод	5.00	-

2. Сведения о характерных точках границ объекта

Обозначение характерных точек границ	Координаты, м		Метод определения координат характерной точки	Средняя квадратическая погрешность положения характерной точки (Mt), м	Описание обозначения точки на местности (при наличии)
	X	Y			
1	2	3	4	5	6
1380	403279.18	2219933.78	Картометрический метод	5.00	-
1381	403278.83	2219937.72	Картометрический метод	5.00	-
1382	403322.28	2219941.42	Картометрический метод	5.00	-
1383	403322.63	2219942.82	Картометрический метод	5.00	-
1384	403338.05	2219943.42	Картометрический метод	5.00	-
1385	403339.64	2219943.39	Картометрический метод	5.00	-
1386	403344.09	2219942.93	Картометрический метод	5.00	-
1387	403355.70	2219942.31	Картометрический метод	5.00	-
1388	403373.97	2219942.67	Картометрический метод	5.00	-
1389	403394.78	2219945.35	Картометрический метод	5.00	-
1390	403401.31	2219945.91	Картометрический метод	5.00	-
1391	403401.83	2219944.82	Картометрический метод	5.00	-
1392	403412.85	2219945.92	Картометрический метод	5.00	-
1393	403436.01	2219950.31	Картометрический метод	5.00	-
1394	403436.18	2219951.37	Картометрический метод	5.00	-
1395	403459.09	2219956.69	Картометрический метод	5.00	-
1396	403474.89	2219960.59	Картометрический метод	5.00	-
1397	403475.23	2219959.28	Картометрический метод	5.00	-
1398	403495.40	2219965.22	Картометрический метод	5.00	-
1399	403506.61	2219969.35	Картометрический метод	5.00	-
1400	403521.91	2219975.29	Картометрический метод	5.00	-
1401	403528.88	2219978.44	Картометрический метод	5.00	-
1402	403538.53	2219982.24	Картометрический метод	5.00	-
1403	403565.85	2219996.26	Картометрический метод	5.00	-
1404	403571.04	2219997.95	Картометрический метод	5.00	-

2. Сведения о характерных точках границ объекта

Обозначение характерных точек границ	Координаты, м		Метод определения координат характерной точки	Средняя квадратическая погрешность положения характерной точки (Mt), м	Описание обозначения точки на местности (при наличии)
	X	Y			
1	2	3	4	5	6
1405	403571.58	2219996.91	Картометрический метод	5.00	-
1406	403589.75	2220004.51	Картометрический метод	5.00	-
1407	403597.91	2220006.97	Картометрический метод	5.00	-
1408	403614.59	2220012.04	Картометрический метод	5.00	-
1409	403639.67	2220017.68	Картометрический метод	5.00	-
1410	403647.19	2220017.46	Картометрический метод	5.00	-
1411	403671.89	2220020.03	Картометрический метод	5.00	-
1412	403697.38	2220022.47	Картометрический метод	5.00	-
1413	403706.70	2220023.94	Картометрический метод	5.00	-
1414	403706.34	2220027.05	Картометрический метод	5.00	-
1415	403728.25	2220028.76	Картометрический метод	5.00	-
1416	403728.97	2220024.86	Картометрический метод	5.00	-
1417	403745.49	2220025.17	Картометрический метод	5.00	-
1418	403745.57	2220027.01	Картометрический метод	5.00	-
1419	403783.98	2220029.26	Картометрический метод	5.00	-
1420	403784.49	2220025.32	Картометрический метод	5.00	-
1421	403894.79	2220032.72	Картометрический метод	5.00	-
1422	403961.69	2220037.64	Картометрический метод	5.00	-
1423	403961.47	2220039.80	Картометрический метод	5.00	-
1424	403974.40	2220040.77	Картометрический метод	5.00	-
1425	403975.34	2220039.85	Картометрический метод	5.00	-
1426	403982.14	2220040.38	Картометрический метод	5.00	-
1427	404021.42	2220042.46	Картометрический метод	5.00	-
1428	404043.88	2220043.96	Картометрический метод	5.00	-
1429	404061.01	2220045.13	Картометрический метод	5.00	-

2. Сведения о характерных точках границ объекта

Обозначение характерных точек границ	Координаты, м		Метод определения координат характерной точки	Средняя квадратическая погрешность положения характерной точки (Mt), м	Описание обозначения точки на местности (при наличии)
	X	Y			
1	2	3	4	5	6
1430	404065.58	2220045.69	Картометрический метод	5.00	-
1431	404080.45	2220046.34	Картометрический метод	5.00	-
1432	404081.67	2220046.39	Картометрический метод	5.00	-
1433	404098.44	2220047.37	Картометрический метод	5.00	-
1434	404113.58	2220048.04	Картометрический метод	5.00	-
1435	404117.73	2220048.70	Картометрический метод	5.00	-
1436	404129.45	2220049.02	Картометрический метод	5.00	-
1437	404131.29	2220049.16	Картометрический метод	5.00	-
1438	404131.74	2220049.22	Картометрический метод	5.00	-
1439	404138.38	2220049.43	Картометрический метод	5.00	-
1440	404147.73	2220049.57	Картометрический метод	5.00	-
1441	404167.64	2220051.86	Картометрический метод	5.00	-
1442	404196.74	2220053.60	Картометрический метод	5.00	-
1443	404222.98	2220055.83	Картометрический метод	5.00	-
1444	404262.73	2220058.69	Картометрический метод	5.00	-
1445	404283.52	2220060.03	Картометрический метод	5.00	-
1446	404298.71	2220061.10	Картометрический метод	5.00	-
1447	404300.92	2220061.36	Картометрический метод	5.00	-
1448	404301.97	2220061.42	Картометрический метод	5.00	-
1449	404328.21	2220064.97	Картометрический метод	5.00	-
1450	404331.17	2220065.52	Картометрический метод	5.00	-
1451	404360.36	2220070.82	Картометрический метод	5.00	-
1452	404363.81	2220071.23	Картометрический метод	5.00	-
1453	404390.87	2220076.82	Картометрический метод	5.00	-
1454	404407.20	2220079.25	Картометрический метод	5.00	-

2. Сведения о характерных точках границ объекта

Обозначение характерных точек границ	Координаты, м		Метод определения координат характерной точки	Средняя квадратическая погрешность положения характерной точки (Mt), м	Описание обозначения точки на местности (при наличии)
	X	Y			
1	2	3	4	5	6
1455	404421.82	2220082.32	Картометрический метод	5.00	-
1456	404445.86	2220088.17	Картометрический метод	5.00	-
1457	404469.90	2220092.54	Картометрический метод	5.00	-
1458	404498.12	2220099.22	Картометрический метод	5.00	-
1459	404498.26	2220098.58	Картометрический метод	5.00	-
1460	404501.17	2220099.27	Картометрический метод	5.00	-
1461	404529.27	2220105.98	Картометрический метод	5.00	-
1462	404530.17	2220103.52	Картометрический метод	5.00	-
1463	404562.91	2220113.07	Картометрический метод	5.00	-
1464	404567.27	2220114.49	Картометрический метод	5.00	-
1465	404568.51	2220115.06	Картометрический метод	5.00	-
1466	404569.50	2220115.46	Картометрический метод	5.00	-
1467	404575.49	2220117.57	Картометрический метод	5.00	-
1468	404578.60	2220118.55	Картометрический метод	5.00	-
1469	404594.47	2220124.35	Картометрический метод	5.00	-
1470	404598.46	2220125.63	Картометрический метод	5.00	-
1471	404606.03	2220130.02	Картометрический метод	5.00	-
1472	404612.01	2220134.11	Картометрический метод	5.00	-
1473	404615.61	2220136.42	Картометрический метод	5.00	-
1474	404625.30	2220143.88	Картометрический метод	5.00	-
1475	404627.93	2220145.55	Картометрический метод	5.00	-
1476	404656.05	2220165.63	Картометрический метод	5.00	-
1477	404683.68	2220184.77	Картометрический метод	5.00	-
1478	404745.71	2220246.52	Картометрический метод	5.00	-
1479	404748.14	2220243.71	Картометрический метод	5.00	-

2. Сведения о характерных точках границ объекта

Обозначение характерных точек границ	Координаты, м		Метод определения координат характерной точки	Средняя квадратическая погрешность положения характерной точки (Mt), м	Описание обозначения точки на местности (при наличии)
	X	Y			
1	2	3	4	5	6
1480	404748.43	2220244.20	Картометрический метод	5.00	-
1481	404770.00	2220266.27	Картометрический метод	5.00	-
1482	404813.52	2220306.71	Картометрический метод	5.00	-
1483	404813.08	2220307.84	Картометрический метод	5.00	-
1484	404829.65	2220321.01	Картометрический метод	5.00	-
1485	404830.77	2220320.42	Картометрический метод	5.00	-
1486	404852.16	2220333.21	Картометрический метод	5.00	-
1487	404864.28	2220339.57	Картометрический метод	5.00	-
1488	404880.71	2220344.65	Картометрический метод	5.00	-
1489	404896.05	2220352.68	Картометрический метод	5.00	-
1490	404905.25	2220357.58	Картометрический метод	5.00	-
1491	404916.65	2220362.37	Картометрический метод	5.00	-
1492	404918.43	2220360.77	Картометрический метод	5.00	-
1493	405019.14	2220396.94	Картометрический метод	5.00	-
1494	405091.91	2220421.74	Картометрический метод	5.00	-
1495	405103.52	2220425.06	Картометрический метод	5.00	-
1496	405135.23	2220431.93	Картометрический метод	5.00	-
1497	405134.04	2220440.04	Картометрический метод	5.00	-
1498	405145.85	2220440.31	Картометрический метод	5.00	-
1499	405164.90	2220440.31	Картометрический метод	5.00	-
1500	405169.26	2220441.08	Картометрический метод	5.00	-
1501	405170.04	2220441.33	Картометрический метод	5.00	-
1502	405175.54	2220442.08	Картометрический метод	5.00	-
1503	405227.36	2220444.39	Картометрический метод	5.00	-
1504	405252.58	2220445.96	Картометрический метод	5.00	-

2. Сведения о характерных точках границ объекта

Обозначение характерных точек границ	Координаты, м		Метод определения координат характерной точки	Средняя квадратическая погрешность положения характерной точки (Mt), м	Описание обозначения точки на местности (при наличии)
	X	Y			
1	2	3	4	5	6
1505	405256.35	2220448.59	Картометрический метод	5.00	-
1506	405260.20	2220448.61	Картометрический метод	5.00	-
1507	405261.53	2220447.74	Картометрический метод	5.00	-
1508	405298.29	2220449.56	Картометрический метод	5.00	-
1509	405315.63	2220449.82	Картометрический метод	5.00	-
1510	405320.45	2220446.97	Картометрический метод	5.00	-
1511	405324.83	2220440.29	Картометрический метод	5.00	-
1512	405351.40	2220422.09	Картометрический метод	5.00	-
1513	405354.53	2220422.16	Картометрический метод	5.00	-
1514	405368.60	2220429.80	Картометрический метод	5.00	-
1515	405372.07	2220434.22	Картометрический метод	5.00	-
1516	405359.70	2220444.13	Картометрический метод	5.00	-
1517	405364.79	2220450.24	Картометрический метод	5.00	-
1518	405334.92	2220472.38	Картометрический метод	5.00	-
1519	405280.37	2220512.70	Картометрический метод	5.00	-
1520	405145.63	2220611.59	Картометрический метод	5.00	-
1521	405129.97	2220623.91	Картометрический метод	5.00	-
1522	405098.15	2220647.98	Картометрический метод	5.00	-
1523	405048.67	2220682.86	Картометрический метод	5.00	-
1524	405016.62	2220704.62	Картометрический метод	5.00	-
1525	405005.77	2220710.26	Картометрический метод	5.00	-
1526	404986.98	2220720.91	Картометрический метод	5.00	-
1527	404965.38	2220730.97	Картометрический метод	5.00	-
1528	404936.87	2220740.34	Картометрический метод	5.00	-
1529	404932.18	2220741.80	Картометрический метод	5.00	-

2. Сведения о характерных точках границ объекта

Обозначение характерных точек границ	Координаты, м		Метод определения координат характерной точки	Средняя квадратическая погрешность положения характерной точки (Mt), м	Описание обозначения точки на местности (при наличии)
	X	Y			
1	2	3	4	5	6
1530	404893.55	2220752.61	Картометрический метод	5.00	-
1531	404839.99	2220759.50	Картометрический метод	5.00	-
1532	404815.27	2220760.58	Картометрический метод	5.00	-
713	404800.26	2220760.20	Картометрический метод	5.00	-
1533	404832.29	2220733.30	Картометрический метод	5.00	-
1534	404856.21	2220731.17	Картометрический метод	5.00	-
1535	404868.70	2220729.96	Картометрический метод	5.00	-
1536	404894.88	2220726.33	Картометрический метод	5.00	-
1537	404918.38	2220718.43	Картометрический метод	5.00	-
1538	404943.10	2220709.80	Картометрический метод	5.00	-
1539	404941.61	2220705.92	Картометрический метод	5.00	-
1540	404968.58	2220696.58	Картометрический метод	5.00	-
1541	404987.19	2220688.28	Картометрический метод	5.00	-
1542	405026.74	2220667.94	Картометрический метод	5.00	-
1543	405024.75	2220660.97	Картометрический метод	5.00	-
1544	405042.06	2220651.17	Картометрический метод	5.00	-
1545	405078.60	2220626.67	Картометрический метод	5.00	-
1546	405077.56	2220620.26	Картометрический метод	5.00	-
1547	405087.91	2220615.29	Картометрический метод	5.00	-
1548	405097.46	2220610.57	Картометрический метод	5.00	-
1549	405107.23	2220608.27	Картометрический метод	5.00	-
1550	405118.70	2220601.07	Картометрический метод	5.00	-
1551	405118.25	2220599.38	Картометрический метод	5.00	-
1552	405141.98	2220583.64	Картометрический метод	5.00	-
1553	405140.29	2220577.84	Картометрический метод	5.00	-

2. Сведения о характерных точках границ объекта

Обозначение характерных точек границ	Координаты, м		Метод определения координат характерной точки	Средняя квадратическая погрешность положения характерной точки (Mt), м	Описание обозначения точки на местности (при наличии)
	X	Y			
1	2	3	4	5	6
1554	405204.13	2220528.53	Картометрический метод	5.00	-
1555	405211.09	2220524.47	Картометрический метод	5.00	-
1556	405217.19	2220520.44	Картометрический метод	5.00	-
1557	405220.16	2220517.25	Картометрический метод	5.00	-
1558	405247.93	2220496.63	Картометрический метод	5.00	-
1559	405256.08	2220491.14	Картометрический метод	5.00	-
1560	405261.72	2220491.99	Картометрический метод	5.00	-
1561	405266.46	2220492.90	Картометрический метод	5.00	-
1562	405275.46	2220484.95	Картометрический метод	5.00	-
1563	405297.76	2220465.63	Картометрический метод	5.00	-
1564	405295.19	2220461.96	Картометрический метод	5.00	-
1565	405279.95	2220460.10	Картометрический метод	5.00	-
1566	405272.78	2220459.70	Картометрический метод	5.00	-
1567	405264.68	2220459.03	Картометрический метод	5.00	-
1568	405250.49	2220458.03	Картометрический метод	5.00	-
1569	405241.18	2220457.44	Картометрический метод	5.00	-
1570	405219.98	2220456.10	Картометрический метод	5.00	-
1571	405208.20	2220454.52	Картометрический метод	5.00	-
1572	405170.27	2220455.23	Картометрический метод	5.00	-
1573	405137.83	2220453.63	Картометрический метод	5.00	-
1574	405131.31	2220451.78	Картометрический метод	5.00	-
1575	405109.21	2220444.24	Картометрический метод	5.00	-
1576	405099.54	2220441.08	Картометрический метод	5.00	-
1577	405071.33	2220431.28	Картометрический метод	5.00	-
1578	405062.52	2220428.36	Картометрический метод	5.00	-

2. Сведения о характерных точках границ объекта

Обозначение характерных точек границ	Координаты, м		Метод определения координат характерной точки	Средняя квадратическая погрешность положения характерной точки (Mt), м	Описание обозначения точки на местности (при наличии)
	X	Y			
1	2	3	4	5	6
1579	405028.47	2220416.21	Картометрический метод	5.00	-
1580	404980.85	2220399.69	Картометрический метод	5.00	-
1581	404960.93	2220393.32	Картометрический метод	5.00	-
1582	404864.22	2220355.80	Картометрический метод	5.00	-
1583	404851.78	2220351.14	Картометрический метод	5.00	-
1584	404826.99	2220336.92	Картометрический метод	5.00	-
1585	404805.72	2220320.33	Картометрический метод	5.00	-
1586	404757.70	2220274.28	Картометрический метод	5.00	-
1587	404730.91	2220246.13	Картометрический метод	5.00	-
1588	404702.13	2220214.57	Картометрический метод	5.00	-
1589	404689.42	2220202.61	Картометрический метод	5.00	-
1590	404678.30	2220192.45	Картометрический метод	5.00	-
1591	404661.57	2220180.52	Картометрический метод	5.00	-
1592	404645.02	2220172.30	Картометрический метод	5.00	-
1593	404625.58	2220161.80	Картометрический метод	5.00	-
1594	404621.65	2220160.40	Картометрический метод	5.00	-
1595	404623.36	2220158.25	Картометрический метод	5.00	-
1596	404605.26	2220148.09	Картометрический метод	5.00	-
1597	404595.15	2220142.63	Картометрический метод	5.00	-
1598	404582.62	2220138.16	Картометрический метод	5.00	-
1599	404556.10	2220130.62	Картометрический метод	5.00	-
1600	404528.55	2220124.23	Картометрический метод	5.00	-
1601	404523.12	2220139.81	Картометрический метод	5.00	-
1602	404521.93	2220149.68	Картометрический метод	5.00	-
1603	404518.42	2220172.78	Картометрический метод	5.00	-

2. Сведения о характерных точках границ объекта

Обозначение характерных точек границ	Координаты, м		Метод определения координат характерной точки	Средняя квадратическая погрешность положения характерной точки (Mt), м	Описание обозначения точки на местности (при наличии)
	X	Y			
1	2	3	4	5	6
1604	404512.09	2220224.50	Картометрический метод	5.00	-
1605	404499.44	2220287.15	Картометрический метод	5.00	-
1606	404496.45	2220297.47	Картометрический метод	5.00	-
1607	404494.40	2220307.85	Картометрический метод	5.00	-
1608	404482.81	2220308.91	Картометрический метод	5.00	-
1609	404476.76	2220307.94	Картометрический метод	5.00	-
1610	404368.07	2220279.64	Картометрический метод	5.00	-
1611	404366.86	2220280.97	Картометрический метод	5.00	-
1612	404255.09	2220252.66	Картометрический метод	5.00	-
1613	404198.15	2220238.64	Картометрический метод	5.00	-
1614	404144.76	2220225.72	Картометрический метод	5.00	-
1615	404143.56	2220225.65	Картометрический метод	5.00	-
1616	404140.67	2220225.49	Картометрический метод	5.00	-
1617	404072.43	2220236.18	Картометрический метод	5.00	-
1618	404036.05	2220247.69	Картометрический метод	5.00	-
1619	404026.17	2220250.14	Картометрический метод	5.00	-
1620	404009.07	2220253.53	Картометрический метод	5.00	-
1621	403998.61	2220256.94	Картометрический метод	5.00	-
1622	403988.83	2220258.76	Картометрический метод	5.00	-
1623	403949.57	2220261.98	Картометрический метод	5.00	-
1624	403913.00	2220266.47	Картометрический метод	5.00	-
1625	403907.95	2220278.50	Картометрический метод	5.00	-
1626	403858.28	2220493.58	Картометрический метод	5.00	-
1627	403858.75	2220494.06	Картометрический метод	5.00	-
1628	403859.37	2220495.46	Картометрический метод	5.00	-

2. Сведения о характерных точках границ объекта

Обозначение характерных точек границ	Координаты, м		Метод определения координат характерной точки	Средняя квадратическая погрешность положения характерной точки (Mt), м	Описание обозначения точки на местности (при наличии)
	X	Y			
1	2	3	4	5	6
1629	403857.42	2220507.64	Картометрический метод	5.00	-
1630	403869.25	2220520.28	Картометрический метод	5.00	-
1631	404074.69	2220561.74	Картометрический метод	5.00	-
1632	404335.52	2220625.43	Картометрический метод	5.00	-
1633	404378.73	2220636.18	Картометрический метод	5.00	-
1634	404491.66	2220664.21	Картометрический метод	5.00	-
1635	404540.13	2220675.70	Картометрический метод	5.00	-
1636	404549.82	2220678.65	Картометрический метод	5.00	-
1637	404608.02	2220692.46	Картометрический метод	5.00	-
1638	404719.55	2220717.75	Картометрический метод	5.00	-
1639	404758.28	2220725.87	Картометрический метод	5.00	-
1640	404808.22	2220728.93	Картометрический метод	5.00	-
1641	404817.55	2220728.48	Картометрический метод	5.00	-
1642	404830.98	2220727.76	Картометрический метод	5.00	-
1643	404831.22	2220714.71	Картометрический метод	5.00	-
1644	404832.87	2220713.54	Картометрический метод	5.00	-
1533	404832.29	2220733.30	Картометрический метод	5.00	-
1645	400945.95	2218721.38	Картометрический метод	5.00	-
1646	400947.43	2218718.22	Картометрический метод	5.00	-
1647	400957.21	2218717.55	Картометрический метод	5.00	-
1648	401055.35	2218708.50	Картометрический метод	5.00	-
1649	401062.33	2218707.87	Картометрический метод	5.00	-
1650	401115.52	2218702.96	Картометрический метод	5.00	-
1651	401103.24	2218660.35	Картометрический метод	5.00	-
1652	401094.29	2218629.34	Картометрический метод	5.00	-

2. Сведения о характерных точках границ объекта

Обозначение характерных точек границ	Координаты, м		Метод определения координат характерной точки	Средняя квадратическая погрешность положения характерной точки (Mt), м	Описание обозначения точки на местности (при наличии)
	X	Y			
1	2	3	4	5	6
1653	401074.94	2218562.24	Картометрический метод	5.00	-
1654	401074.39	2218560.32	Картометрический метод	5.00	-
1655	401063.76	2218523.26	Картометрический метод	5.00	-
1656	401051.00	2218478.84	Картометрический метод	5.00	-
1657	401039.71	2218474.95	Картометрический метод	5.00	-
1658	401036.60	2218468.04	Картометрический метод	5.00	-
1659	401007.84	2218404.08	Картометрический метод	5.00	-
1660	401003.59	2218393.80	Картометрический метод	5.00	-
1661	401012.51	2218389.88	Картометрический метод	5.00	-
1662	401016.01	2218389.05	Картометрический метод	5.00	-
1663	401020.85	2218399.47	Картометрический метод	5.00	-
1664	401032.57	2218427.85	Картометрический метод	5.00	-
1665	401037.15	2218436.61	Картометрический метод	5.00	-
1666	401046.33	2218457.56	Картометрический метод	5.00	-
1667	401062.62	2218462.67	Картометрический метод	5.00	-
1668	401065.59	2218472.66	Картометрический метод	5.00	-
1669	401077.92	2218517.10	Картометрический метод	5.00	-
1670	401088.39	2218554.75	Картометрический метод	5.00	-
1671	401110.32	2218551.62	Картометрический метод	5.00	-
1672	401159.30	2218546.93	Картометрический метод	5.00	-
1673	401166.76	2218545.41	Картометрический метод	5.00	-
1674	401187.37	2218543.29	Картометрический метод	5.00	-
1675	401229.68	2218541.03	Картометрический метод	5.00	-
1676	401233.75	2218539.89	Картометрический метод	5.00	-
1677	401241.20	2218540.34	Картометрический метод	5.00	-

2. Сведения о характерных точках границ объекта

Обозначение характерных точек границ	Координаты, м		Метод определения координат характерной точки	Средняя квадратическая погрешность положения характерной точки (Mt), м	Описание обозначения точки на местности (при наличии)
	X	Y			
1	2	3	4	5	6
1678	401278.71	2218537.15	Картометрический метод	5.00	-
1679	401296.27	2218539.02	Картометрический метод	5.00	-
1680	401331.65	2218535.60	Картометрический метод	5.00	-
1681	401400.91	2218527.56	Картометрический метод	5.00	-
1682	401430.96	2218524.18	Картометрический метод	5.00	-
1683	401436.04	2218495.38	Картометрический метод	5.00	-
1684	401475.60	2218488.63	Картометрический метод	5.00	-
1685	401478.91	2218483.87	Картометрический метод	5.00	-
1686	401479.27	2218497.52	Картометрический метод	5.00	-
1687	401442.21	2218503.03	Картометрический метод	5.00	-
1688	401445.01	2218536.26	Картометрический метод	5.00	-
1689	401442.83	2218536.34	Картометрический метод	5.00	-
1690	401296.44	2218549.76	Картометрический метод	5.00	-
1691	401298.38	2218577.02	Картометрический метод	5.00	-
1692	401295.94	2218585.67	Картометрический метод	5.00	-
1693	401299.38	2218658.17	Картометрический метод	5.00	-
1694	401299.77	2218666.82	Картометрический метод	5.00	-
1695	401300.51	2218682.40	Картометрический метод	5.00	-
1696	401316.18	2218687.27	Картометрический метод	5.00	-
1697	401370.30	2218681.49	Картометрический метод	5.00	-
1698	401380.33	2218680.43	Картометрический метод	5.00	-
1699	401438.72	2218674.20	Картометрический метод	5.00	-
1700	401466.02	2218670.37	Картометрический метод	5.00	-
1701	401474.22	2218669.46	Картометрический метод	5.00	-
1702	401529.08	2218664.96	Картометрический метод	5.00	-

2. Сведения о характерных точках границ объекта

Обозначение характерных точек границ	Координаты, м		Метод определения координат характерной точки	Средняя квадратическая погрешность положения характерной точки (Mt), м	Описание обозначения точки на местности (при наличии)
	X	Y			
1	2	3	4	5	6
1703	401549.03	2218662.85	Картометрический метод	5.00	-
1704	401548.92	2218661.86	Картометрический метод	5.00	-
1705	401547.46	2218639.91	Картометрический метод	5.00	-
1706	401545.96	2218640.01	Картометрический метод	5.00	-
1707	401540.37	2218575.63	Картометрический метод	5.00	-
1708	401542.14	2218567.13	Картометрический метод	5.00	-
1709	401547.67	2218565.79	Картометрический метод	5.00	-
1710	401553.03	2218629.42	Картометрический метод	5.00	-
1711	401555.92	2218629.20	Картометрический метод	5.00	-
1712	401558.60	2218661.06	Картометрический метод	5.00	-
1713	401675.57	2218651.09	Картометрический метод	5.00	-
1714	401734.46	2218647.10	Картометрический метод	5.00	-
1715	401784.18	2218643.58	Картометрический метод	5.00	-
1716	401788.97	2218613.94	Картометрический метод	5.00	-
1717	401770.04	2218588.65	Картометрический метод	5.00	-
1718	401766.35	2218583.74	Картометрический метод	5.00	-
1719	401743.08	2218552.66	Картометрический метод	5.00	-
1720	401738.21	2218546.60	Картометрический метод	5.00	-
1721	401690.74	2218485.01	Картометрический метод	5.00	-
1722	401676.99	2218468.06	Картометрический метод	5.00	-
1723	401562.01	2218364.53	Картометрический метод	5.00	-
1724	401561.67	2218362.86	Картометрический метод	5.00	-
1725	401548.59	2218355.70	Картометрический метод	5.00	-
1726	401547.87	2218340.73	Картометрический метод	5.00	-
1727	401542.13	2218335.62	Картометрический метод	5.00	-

2. Сведения о характерных точках границ объекта

Обозначение характерных точек границ	Координаты, м		Метод определения координат характерной точки	Средняя квадратическая погрешность положения характерной точки (Mt), м	Описание обозначения точки на местности (при наличии)
	X	Y			
1	2	3	4	5	6
1728	401527.52	2218336.32	Картометрический метод	5.00	-
1729	401526.95	2218328.33	Картометрический метод	5.00	-
1730	401514.14	2218311.26	Картометрический метод	5.00	-
1731	401506.51	2218303.70	Картометрический метод	5.00	-
1732	401486.06	2218286.22	Картометрический метод	5.00	-
1733	401478.38	2218280.80	Картометрический метод	5.00	-
1734	401472.11	2218277.76	Картометрический метод	5.00	-
1735	401443.56	2218270.09	Картометрический метод	5.00	-
1736	401443.60	2218274.16	Картометрический метод	5.00	-
1737	401301.28	2218281.15	Картометрический метод	5.00	-
1738	401301.07	2218285.43	Картометрический метод	5.00	-
1739	401268.37	2218286.55	Картометрический метод	5.00	-
1740	401204.10	2218290.82	Картометрический метод	5.00	-
1741	401143.32	2218293.62	Картометрический метод	5.00	-
1742	401121.28	2218295.97	Картометрический метод	5.00	-
1743	400943.81	2218304.85	Картометрический метод	5.00	-
1744	400943.19	2218296.85	Картометрический метод	5.00	-
1745	400921.42	2218298.23	Картометрический метод	5.00	-
1746	400920.36	2218305.77	Картометрический метод	5.00	-
1747	400694.38	2218320.41	Картометрический метод	5.00	-
1748	400689.53	2218333.88	Картометрический метод	5.00	-
1749	400669.94	2218327.67	Картометрический метод	5.00	-
1750	400658.84	2218327.84	Картометрический метод	5.00	-
1751	400655.08	2218323.49	Картометрический метод	5.00	-
1752	400659.50	2218342.26	Картометрический метод	5.00	-

2. Сведения о характерных точках границ объекта

Обозначение характерных точек границ	Координаты, м		Метод определения координат характерной точки	Средняя квадратическая погрешность положения характерной точки (Mt), м	Описание обозначения точки на местности (при наличии)
	X	Y			
1	2	3	4	5	6
1753	400666.88	2218375.89	Картометрический метод	5.00	-
1754	400679.41	2218435.23	Картометрический метод	5.00	-
1755	400685.26	2218466.15	Картометрический метод	5.00	-
1756	400688.60	2218467.28	Картометрический метод	5.00	-
1757	400703.87	2218529.79	Картометрический метод	5.00	-
1758	400715.79	2218570.24	Картометрический метод	5.00	-
1759	400722.52	2218583.72	Картометрический метод	5.00	-
1760	400723.94	2218586.57	Картометрический метод	5.00	-
1761	400729.38	2218588.69	Картометрический метод	5.00	-
1762	400743.22	2218610.97	Картометрический метод	5.00	-
1763	400739.63	2218615.57	Картометрический метод	5.00	-
1764	400743.98	2218620.69	Картометрический метод	5.00	-
1765	400763.90	2218637.96	Картометрический метод	5.00	-
1766	400792.23	2218658.73	Картометрический метод	5.00	-
1767	400798.81	2218662.58	Картометрический метод	5.00	-
1768	400839.72	2218690.54	Картометрический метод	5.00	-
1769	400886.63	2218683.10	Картометрический метод	5.00	-
1770	400890.74	2218715.58	Картометрический метод	5.00	-
1771	400898.94	2218717.06	Картометрический метод	5.00	-
1772	400914.03	2218720.64	Картометрический метод	5.00	-
1645	400945.95	2218721.38	Картометрический метод	5.00	-
1773	400641.83	2218382.85	Картометрический метод	5.00	-
1774	400624.47	2218307.67	Картометрический метод	5.00	-
1775	400622.02	2218297.06	Картометрический метод	5.00	-
1776	400615.01	2218268.84	Картометрический метод	5.00	-

2. Сведения о характерных точках границ объекта

Обозначение характерных точек границ	Координаты, м		Метод определения координат характерной точки	Средняя квадратическая погрешность положения характерной точки (Mt), м	Описание обозначения точки на местности (при наличии)
	X	Y			
1	2	3	4	5	6
1777	400606.18	2218217.47	Картометрический метод	5.00	-
1778	400597.11	2218218.98	Картометрический метод	5.00	-
1779	400590.83	2218183.81	Картометрический метод	5.00	-
1780	400590.83	2218174.17	Картометрический метод	5.00	-
1781	400592.39	2218166.67	Картометрический метод	5.00	-
1782	400596.41	2218160.91	Картометрический метод	5.00	-
1783	400588.15	2218112.11	Картометрический метод	5.00	-
1784	400586.78	2218103.94	Картометрический метод	5.00	-
1785	400572.40	2218018.79	Картометрический метод	5.00	-
1786	400543.98	2217861.48	Картометрический метод	5.00	-
1787	400532.93	2217789.92	Картометрический метод	5.00	-
1788	400522.46	2217728.91	Картометрический метод	5.00	-
1789	400517.22	2217696.30	Картометрический метод	5.00	-
1790	400507.91	2217675.64	Картометрический метод	5.00	-
1791	400505.70	2217675.58	Картометрический метод	5.00	-
1792	400501.39	2217677.24	Картометрический метод	5.00	-
1793	400496.17	2217684.59	Картометрический метод	5.00	-
1794	400453.03	2217742.03	Картометрический метод	5.00	-
1795	400434.58	2217766.48	Картометрический метод	5.00	-
1796	400375.65	2217847.65	Картометрический метод	5.00	-
1797	400373.35	2217849.04	Картометрический метод	5.00	-
1798	400372.74	2217849.91	Картометрический метод	5.00	-
1799	400371.59	2217851.35	Картометрический метод	5.00	-
1800	400369.96	2217852.32	Картометрический метод	5.00	-
1801	400365.47	2217848.49	Картометрический метод	5.00	-

2. Сведения о характерных точках границ объекта

Обозначение характерных точек границ	Координаты, м		Метод определения координат характерной точки	Средняя квадратическая погрешность положения характерной точки (Mt), м	Описание обозначения точки на местности (при наличии)
	X	Y			
1	2	3	4	5	6
1802	400363.82	2217847.90	Картометрический метод	5.00	-
1803	400361.41	2217848.40	Картометрический метод	5.00	-
1804	400355.00	2217856.97	Картометрический метод	5.00	-
1805	400325.84	2217893.46	Картометрический метод	5.00	-
1806	400319.62	2217902.40	Картометрический метод	5.00	-
1807	400256.11	2217981.59	Картометрический метод	5.00	-
1808	400213.05	2218038.65	Картометрический метод	5.00	-
1809	400124.91	2218157.10	Картометрический метод	5.00	-
1810	400126.18	2218157.80	Картометрический метод	5.00	-
1811	400147.67	2218170.26	Картометрический метод	5.00	-
1812	400149.58	2218171.36	Картометрический метод	5.00	-
1813	400163.43	2218178.97	Картометрический метод	5.00	-
1814	400183.13	2218193.27	Картометрический метод	5.00	-
1815	400185.14	2218194.72	Картометрический метод	5.00	-
1816	400185.98	2218194.36	Картометрический метод	5.00	-
1817	400232.14	2218228.26	Картометрический метод	5.00	-
1818	400266.21	2218252.71	Картометрический метод	5.00	-
1819	400294.00	2218271.17	Картометрический метод	5.00	-
1820	400298.89	2218273.63	Картометрический метод	5.00	-
1821	400314.65	2218279.21	Картометрический метод	5.00	-
1822	400320.88	2218280.59	Картометрический метод	5.00	-
1823	400321.75	2218280.77	Картометрический метод	5.00	-
1824	400327.91	2218281.43	Картометрический метод	5.00	-
1825	400346.91	2218283.98	Картометрический метод	5.00	-
1826	400366.03	2218288.37	Картометрический метод	5.00	-

2. Сведения о характерных точках границ объекта

Обозначение характерных точек границ	Координаты, м		Метод определения координат характерной точки	Средняя квадратическая погрешность положения характерной точки (Mt), м	Описание обозначения точки на местности (при наличии)
	X	Y			
1	2	3	4	5	6
1827	400402.29	2218301.28	Картометрический метод	5.00	-
1828	400418.26	2218306.54	Картометрический метод	5.00	-
1829	400419.51	2218306.86	Картометрический метод	5.00	-
1830	400425.59	2218308.71	Картометрический метод	5.00	-
1831	400445.40	2218315.38	Картометрический метод	5.00	-
1832	400467.84	2218322.91	Картометрический метод	5.00	-
1833	400495.04	2218332.06	Картометрический метод	5.00	-
1834	400494.46	2218333.75	Картометрический метод	5.00	-
1835	400503.21	2218337.89	Картометрический метод	5.00	-
1836	400503.82	2218336.36	Картометрический метод	5.00	-
1837	400530.30	2218344.12	Картометрический метод	5.00	-
1838	400552.60	2218351.58	Картометрический метод	5.00	-
1839	400572.31	2218358.17	Картометрический метод	5.00	-
1840	400593.74	2218365.35	Картометрический метод	5.00	-
1841	400595.24	2218365.84	Картометрический метод	5.00	-
1842	400600.37	2218367.54	Картометрический метод	5.00	-
1843	400609.02	2218372.02	Картометрический метод	5.00	-
1844	400610.26	2218372.46	Картометрический метод	5.00	-
1845	400623.73	2218376.87	Картометрический метод	5.00	-
1773	400641.83	2218382.85	Картометрический метод	5.00	-
1846	402605.32	2220416.35	Картометрический метод	5.00	-
1847	402616.46	2220411.70	Картометрический метод	5.00	-
1848	402630.73	2220405.73	Картометрический метод	5.00	-
1849	402649.90	2220394.86	Картометрический метод	5.00	-
1850	402668.24	2220387.00	Картометрический метод	5.00	-

2. Сведения о характерных точках границ объекта

Обозначение характерных точек границ	Координаты, м		Метод определения координат характерной точки	Средняя квадратическая погрешность положения характерной точки (Mt), м	Описание обозначения точки на местности (при наличии)
	X	Y			
1	2	3	4	5	6
1851	402735.02	2220175.31	Картометрический метод	5.00	-
1852	402744.56	2220139.19	Картометрический метод	5.00	-
1853	402749.19	2220123.38	Картометрический метод	5.00	-
1854	402765.51	2220067.09	Картометрический метод	5.00	-
1855	402771.62	2220046.86	Картометрический метод	5.00	-
1856	402785.11	2219998.32	Картометрический метод	5.00	-
1857	402788.86	2219984.82	Картометрический метод	5.00	-
1858	402803.06	2219917.00	Картометрический метод	5.00	-
1859	402758.55	2219914.12	Картометрический метод	5.00	-
1860	402756.85	2219913.64	Картометрический метод	5.00	-
1861	402752.36	2219913.11	Картометрический метод	5.00	-
1862	402739.45	2219912.24	Картометрический метод	5.00	-
1863	402728.59	2219911.50	Картометрический метод	5.00	-
1864	402708.68	2219909.94	Картометрический метод	5.00	-
1865	402687.13	2219908.63	Картометрический метод	5.00	-
1866	402683.41	2219908.92	Картометрический метод	5.00	-
1867	402666.43	2219908.02	Картометрический метод	5.00	-
1868	402637.84	2219906.42	Картометрический метод	5.00	-
1869	402630.68	2219906.74	Картометрический метод	5.00	-
1870	402616.54	2219906.28	Картометрический метод	5.00	-
1871	402605.08	2219905.39	Картометрический метод	5.00	-
1872	402598.83	2219905.29	Картометрический метод	5.00	-
1873	402581.96	2219905.90	Картометрический метод	5.00	-
1874	402553.82	2219907.92	Картометрический метод	5.00	-
1875	402543.16	2219909.75	Картометрический метод	5.00	-

2. Сведения о характерных точках границ объекта

Обозначение характерных точек границ	Координаты, м		Метод определения координат характерной точки	Средняя квадратическая погрешность положения характерной точки (Mt), м	Описание обозначения точки на местности (при наличии)
	X	Y			
1	2	3	4	5	6
1876	402536.24	2219910.15	Картометрический метод	5.00	-
1877	402526.91	2219911.87	Картометрический метод	5.00	-
1878	402514.36	2219912.69	Картометрический метод	5.00	-
1879	402507.72	2219914.10	Картометрический метод	5.00	-
1880	402495.84	2219914.43	Картометрический метод	5.00	-
1881	402481.94	2219916.26	Картометрический метод	5.00	-
1882	402466.68	2219917.58	Картометрический метод	5.00	-
1883	402454.05	2219920.20	Картометрический метод	5.00	-
1884	402439.40	2219921.41	Картометрический метод	5.00	-
1885	402408.64	2219925.79	Картометрический метод	5.00	-
1886	402387.95	2219928.53	Картометрический метод	5.00	-
1887	402363.91	2219931.88	Картометрический метод	5.00	-
1888	402348.61	2219933.31	Картометрический метод	5.00	-
1889	402275.66	2219945.47	Картометрический метод	5.00	-
1890	402291.42	2219984.61	Картометрический метод	5.00	-
1891	402289.89	2219984.82	Картометрический метод	5.00	-
1892	402313.16	2220035.65	Картометрический метод	5.00	-
1893	402350.70	2220126.16	Картометрический метод	5.00	-
1894	402369.89	2220167.74	Картометрический метод	5.00	-
1895	402382.80	2220195.37	Картометрический метод	5.00	-
1896	402395.39	2220221.31	Картометрический метод	5.00	-
1897	402403.42	2220235.95	Картометрический метод	5.00	-
1898	402424.32	2220272.94	Картометрический метод	5.00	-
1899	402427.89	2220278.48	Картометрический метод	5.00	-
1900	402435.33	2220288.89	Картометрический метод	5.00	-

2. Сведения о характерных точках границ объекта

Обозначение характерных точек границ	Координаты, м		Метод определения координат характерной точки	Средняя квадратическая погрешность положения характерной точки (Mt), м	Описание обозначения точки на местности (при наличии)
	X	Y			
1	2	3	4	5	6
1901	402438.33	2220292.75	Картометрический метод	5.00	-
1902	402443.65	2220299.52	Картометрический метод	5.00	-
1903	402451.45	2220308.69	Картометрический метод	5.00	-
1904	402455.31	2220312.88	Картометрический метод	5.00	-
1905	402487.44	2220344.91	Картометрический метод	5.00	-
1906	402487.39	2220346.60	Картометрический метод	5.00	-
1907	402486.63	2220347.71	Картометрический метод	5.00	-
1908	402487.65	2220349.10	Картометрический метод	5.00	-
1909	402489.85	2220351.91	Картометрический метод	5.00	-
1910	402498.11	2220357.73	Картометрический метод	5.00	-
1911	402501.81	2220360.42	Картометрический метод	5.00	-
1912	402518.80	2220372.76	Картометрический метод	5.00	-
1913	402528.82	2220380.04	Картометрический метод	5.00	-
1914	402553.78	2220399.36	Картометрический метод	5.00	-
1915	402569.63	2220408.12	Картометрический метод	5.00	-
1916	402586.50	2220413.27	Картометрический метод	5.00	-
1846	402605.32	2220416.35	Картометрический метод	5.00	-
1917	403693.41	2220316.88	Картометрический метод	5.00	-
1918	403736.96	2220310.72	Картометрический метод	5.00	-
1919	403758.16	2220307.74	Картометрический метод	5.00	-
1920	403804.26	2220308.49	Картометрический метод	5.00	-
1921	403813.36	2220308.69	Картометрический метод	5.00	-
1922	403831.54	2220310.07	Картометрический метод	5.00	-
1923	403839.93	2220310.36	Картометрический метод	5.00	-
1924	403891.09	2220311.25	Картометрический метод	5.00	-

2. Сведения о характерных точках границ объекта

Обозначение характерных точек границ	Координаты, м		Метод определения координат характерной точки	Средняя квадратическая погрешность положения характерной точки (Mt), м	Описание обозначения точки на местности (при наличии)
	X	Y			
1	2	3	4	5	6
1925	403903.32	2220273.40	Картометрический метод	5.00	-
1926	403910.05	2220257.07	Картометрический метод	5.00	-
1927	403910.16	2220256.39	Картометрический метод	5.00	-
1928	403910.70	2220254.71	Картометрический метод	5.00	-
1929	403922.31	2220219.66	Картометрический метод	5.00	-
1930	403923.21	2220215.17	Картометрический метод	5.00	-
1931	403936.51	2220165.96	Картометрический метод	5.00	-
1932	403938.84	2220155.37	Картометрический метод	5.00	-
1933	403943.66	2220133.46	Картометрический метод	5.00	-
1934	403951.72	2220096.89	Картометрический метод	5.00	-
1935	403955.68	2220078.91	Картометрический метод	5.00	-
1936	403959.36	2220057.26	Картометрический метод	5.00	-
1937	403939.42	2220052.85	Картометрический метод	5.00	-
1938	403924.33	2220053.24	Картометрический метод	5.00	-
1939	403913.75	2220052.55	Картометрический метод	5.00	-
1940	403897.89	2220051.14	Картометрический метод	5.00	-
1941	403888.35	2220050.11	Картометрический метод	5.00	-
1942	403878.77	2220049.09	Картометрический метод	5.00	-
1943	403873.18	2220049.63	Картометрический метод	5.00	-
1944	403854.68	2220048.10	Картометрический метод	5.00	-
1945	403834.05	2220047.84	Картометрический метод	5.00	-
1946	403792.05	2220045.65	Картометрический метод	5.00	-
1947	403791.62	2220042.85	Картометрический метод	5.00	-
1948	403777.24	2220041.42	Картометрический метод	5.00	-
1949	403756.47	2220040.89	Картометрический метод	5.00	-

2. Сведения о характерных точках границ объекта

Обозначение характерных точек границ	Координаты, м		Метод определения координат характерной точки	Средняя квадратическая погрешность положения характерной точки (Mt), м	Описание обозначения точки на местности (при наличии)
	X	Y			
1	2	3	4	5	6
1950	403750.91	2220041.59	Картометрический метод	5.00	-
1951	403729.61	2220040.63	Картометрический метод	5.00	-
1952	403696.81	2220038.14	Картометрический метод	5.00	-
1953	403695.94	2220037.89	Картометрический метод	5.00	-
1954	403673.07	2220036.46	Картометрический метод	5.00	-
1955	403652.79	2220033.72	Картометрический метод	5.00	-
1956	403645.18	2220033.12	Картометрический метод	5.00	-
1957	403627.50	2220031.22	Картометрический метод	5.00	-
1958	403627.66	2220030.26	Картометрический метод	5.00	-
1959	403621.11	2220029.23	Картометрический метод	5.00	-
1960	403604.87	2220024.42	Картометрический метод	5.00	-
1961	403601.18	2220023.08	Картометрический метод	5.00	-
1962	403585.29	2220016.40	Картометрический метод	5.00	-
1963	403571.35	2220011.76	Картометрический метод	5.00	-
1964	403557.69	2220006.63	Картометрический метод	5.00	-
1965	403545.47	2220001.55	Картометрический метод	5.00	-
1966	403529.89	2219996.18	Картометрический метод	5.00	-
1967	403499.23	2219984.90	Картометрический метод	5.00	-
1968	403484.68	2219980.37	Картометрический метод	5.00	-
1969	403467.97	2219976.59	Картометрический метод	5.00	-
1970	403453.62	2219972.93	Картометрический метод	5.00	-
1971	403452.63	2219972.71	Картометрический метод	5.00	-
1972	403449.59	2219972.12	Картометрический метод	5.00	-
1973	403442.40	2219970.78	Картометрический метод	5.00	-
1974	403433.45	2219968.86	Картометрический метод	5.00	-

2. Сведения о характерных точках границ объекта

Обозначение характерных точек границ	Координаты, м		Метод определения координат характерной точки	Средняя квадратическая погрешность положения характерной точки (Mt), м	Описание обозначения точки на местности (при наличии)
	X	Y			
1	2	3	4	5	6
1975	403419.91	2219966.20	Картометрический метод	5.00	-
1976	403407.55	2219965.39	Картометрический метод	5.00	-
1977	403396.87	2219965.05	Картометрический метод	5.00	-
1978	403388.22	2219964.85	Картометрический метод	5.00	-
1979	403375.61	2219963.56	Картометрический метод	5.00	-
1980	403362.09	2219962.55	Картометрический метод	5.00	-
1981	403352.37	2219961.73	Картометрический метод	5.00	-
1982	403330.26	2219960.46	Картометрический метод	5.00	-
1983	403328.31	2219960.33	Картометрический метод	5.00	-
1984	403327.15	2219964.95	Картометрический метод	5.00	-
1985	403321.32	2219989.77	Картометрический метод	5.00	-
1986	403317.75	2220005.97	Картометрический метод	5.00	-
1987	403315.84	2220011.58	Картометрический метод	5.00	-
1988	403313.27	2220015.10	Картометрический метод	5.00	-
1989	403308.66	2220034.26	Картометрический метод	5.00	-
1990	403307.45	2220039.08	Картометрический метод	5.00	-
1991	403295.70	2220085.80	Картометрический метод	5.00	-
1992	403295.61	2220086.15	Картометрический метод	5.00	-
1993	403295.41	2220086.73	Картометрический метод	5.00	-
1994	403295.19	2220087.74	Картометрический метод	5.00	-
1995	403294.25	2220092.14	Картометрический метод	5.00	-
1996	403294.76	2220092.24	Картометрический метод	5.00	-
1997	403292.68	2220104.78	Картометрический метод	5.00	-
1998	403289.08	2220126.51	Картометрический метод	5.00	-
1999	403288.23	2220129.27	Картометрический метод	5.00	-

2. Сведения о характерных точках границ объекта

Обозначение характерных точек границ	Координаты, м		Метод определения координат характерной точки	Средняя квадратическая погрешность положения характерной точки (Mt), м	Описание обозначения точки на местности (при наличии)
	X	Y			
1	2	3	4	5	6
2000	403289.23	2220161.59	Картометрический метод	5.00	-
2001	403290.37	2220171.20	Картометрический метод	5.00	-
2002	403292.39	2220197.65	Картометрический метод	5.00	-
2003	403293.31	2220206.52	Картометрический метод	5.00	-
1917	403693.41	2220316.88	Картометрический метод	5.00	-
2004	402081.46	2219744.99	Картометрический метод	5.00	-
2005	402082.56	2219744.68	Картометрический метод	5.00	-
2006	402098.56	2219744.91	Картометрический метод	5.00	-
2007	402116.36	2219744.90	Картометрический метод	5.00	-
2008	402124.41	2219744.65	Картометрический метод	5.00	-
2009	402141.71	2219744.53	Картометрический метод	5.00	-
2010	402159.44	2219744.38	Картометрический метод	5.00	-
2011	402159.09	2219743.58	Картометрический метод	5.00	-
2012	402143.74	2219703.20	Картометрический метод	5.00	-
2013	402141.10	2219694.45	Картометрический метод	5.00	-
2014	402136.79	2219681.35	Картометрический метод	5.00	-
2015	402129.57	2219657.45	Картометрический метод	5.00	-
2016	402126.25	2219646.28	Картометрический метод	5.00	-
2017	402120.42	2219629.01	Картометрический метод	5.00	-
2018	402113.01	2219604.74	Картометрический метод	5.00	-
2019	402095.55	2219554.97	Картометрический метод	5.00	-
2020	402078.26	2219507.63	Картометрический метод	5.00	-
2021	402021.56	2219346.46	Картометрический метод	5.00	-
2022	402012.05	2219319.77	Картометрический метод	5.00	-
2023	402002.92	2219292.78	Картометрический метод	5.00	-

2. Сведения о характерных точках границ объекта

Обозначение характерных точек границ	Координаты, м		Метод определения координат характерной точки	Средняя квадратическая погрешность положения характерной точки (Mt), м	Описание обозначения точки на местности (при наличии)
	X	Y			
1	2	3	4	5	6
2024	401995.44	2219271.64	Картометрический метод	5.00	-
2025	401987.83	2219249.44	Картометрический метод	5.00	-
2026	401955.90	2219160.50	Картометрический метод	5.00	-
2027	401927.93	2219096.28	Картометрический метод	5.00	-
2028	401922.73	2219083.89	Картометрический метод	5.00	-
2029	401903.89	2219023.76	Картометрический метод	5.00	-
2030	401903.26	2219022.26	Картометрический метод	5.00	-
2031	401902.44	2219021.24	Картометрический метод	5.00	-
2032	401890.59	2218990.55	Картометрический метод	5.00	-
2033	401888.10	2218984.26	Картометрический метод	5.00	-
2034	401877.71	2218956.84	Картометрический метод	5.00	-
2035	401868.01	2218937.60	Картометрический метод	5.00	-
2036	401852.15	2218912.79	Картометрический метод	5.00	-
2037	401848.72	2218907.42	Картометрический метод	5.00	-
2038	401832.75	2218891.90	Картометрический метод	5.00	-
2039	401809.97	2218869.77	Картометрический метод	5.00	-
2040	401803.99	2218901.19	Картометрический метод	5.00	-
2041	401799.25	2218928.50	Картометрический метод	5.00	-
2042	401794.63	2218948.99	Картометрический метод	5.00	-
2043	401791.10	2218970.03	Картометрический метод	5.00	-
2044	401781.72	2219015.14	Картометрический метод	5.00	-
2045	401781.73	2219021.31	Картометрический метод	5.00	-
2046	401779.73	2219024.97	Картометрический метод	5.00	-
2047	401774.30	2219029.15	Картометрический метод	5.00	-
2048	401769.81	2219037.67	Картометрический метод	5.00	-

2. Сведения о характерных точках границ объекта

Обозначение характерных точек границ	Координаты, м		Метод определения координат характерной точки	Средняя квадратическая погрешность положения характерной точки (Mt), м	Описание обозначения точки на местности (при наличии)
	X	Y			
1	2	3	4	5	6
2049	401771.03	2219041.09	Картометрический метод	5.00	-
2050	401773.05	2219043.24	Картометрический метод	5.00	-
2051	401769.33	2219052.19	Картометрический метод	5.00	-
2052	401689.60	2219157.49	Картометрический метод	5.00	-
2053	401734.40	2219190.98	Картометрический метод	5.00	-
2054	401743.69	2219197.94	Картометрический метод	5.00	-
2055	401753.17	2219209.47	Картометрический метод	5.00	-
2056	401760.33	2219220.47	Картометрический метод	5.00	-
2057	401767.60	2219239.81	Картометрический метод	5.00	-
2058	401770.93	2219249.25	Картометрический метод	5.00	-
2059	401772.53	2219252.94	Картометрический метод	5.00	-
2060	401800.66	2219335.52	Картометрический метод	5.00	-
2061	401824.81	2219402.43	Картометрический метод	5.00	-
2062	401844.98	2219458.53	Картометрический метод	5.00	-
2063	401874.64	2219541.10	Картометрический метод	5.00	-
2064	401878.35	2219540.66	Картометрический метод	5.00	-
2065	402000.28	2219522.05	Картометрический метод	5.00	-
2066	401976.41	2219410.04	Картометрический метод	5.00	-
2067	401972.20	2219398.00	Картометрический метод	5.00	-
2068	401957.12	2219354.52	Картометрический метод	5.00	-
2069	401901.55	2219189.19	Картометрический метод	5.00	-
2070	401895.53	2219172.08	Картометрический метод	5.00	-
2071	401883.13	2219138.00	Картометрический метод	5.00	-
2072	401877.90	2219123.20	Картометрический метод	5.00	-
2073	401881.82	2219121.53	Картометрический метод	5.00	-

2. Сведения о характерных точках границ объекта

Обозначение характерных точек границ	Координаты, м		Метод определения координат характерной точки	Средняя квадратическая погрешность положения характерной точки (Mt), м	Описание обозначения точки на местности (при наличии)
	X	Y			
1	2	3	4	5	6
2074	401887.90	2219118.70	Картометрический метод	5.00	-
2075	401926.94	2219229.72	Картометрический метод	5.00	-
2076	401934.66	2219253.32	Картометрический метод	5.00	-
2077	401935.03	2219254.42	Картометрический метод	5.00	-
2078	401942.60	2219274.29	Картометрический метод	5.00	-
2079	401948.89	2219294.86	Картометрический метод	5.00	-
2080	401957.00	2219316.25	Картометрический метод	5.00	-
2081	401964.83	2219340.50	Картометрический метод	5.00	-
2082	401973.73	2219365.94	Картометрический метод	5.00	-
2083	401984.36	2219395.87	Картометрический метод	5.00	-
2084	402000.33	2219461.43	Картометрический метод	5.00	-
2085	402004.95	2219482.07	Картометрический метод	5.00	-
2086	402005.65	2219485.15	Картометрический метод	5.00	-
2087	402015.04	2219529.40	Картометрический метод	5.00	-
2088	402019.09	2219551.04	Картометрический метод	5.00	-
2089	402020.91	2219571.39	Картометрический метод	5.00	-
2090	402021.32	2219575.97	Картометрический метод	5.00	-
2091	402022.87	2219590.06	Картометрический метод	5.00	-
2092	402031.35	2219667.17	Картометрический метод	5.00	-
2093	402038.42	2219744.32	Картометрический метод	5.00	-
2094	402053.84	2219744.12	Картометрический метод	5.00	-
2095	402070.81	2219744.45	Картометрический метод	5.00	-
2004	402081.46	2219744.99	Картометрический метод	5.00	-
2096	404480.31	2220294.05	Картометрический метод	5.00	-
2097	404489.83	2220287.79	Картометрический метод	5.00	-

2. Сведения о характерных точках границ объекта

Обозначение характерных точек границ	Координаты, м		Метод определения координат характерной точки	Средняя квадратическая погрешность положения характерной точки (Mt), м	Описание обозначения точки на местности (при наличии)
	X	Y			
1	2	3	4	5	6
2098	404494.88	2220260.47	Картометрический метод	5.00	-
2099	404501.64	2220227.87	Картометрический метод	5.00	-
2100	404504.17	2220215.37	Картометрический метод	5.00	-
2101	404505.26	2220206.75	Картометрический метод	5.00	-
2102	404507.81	2220197.68	Картометрический метод	5.00	-
2103	404512.83	2220151.16	Картометрический метод	5.00	-
2104	404506.93	2220127.14	Картометрический метод	5.00	-
2105	404507.57	2220119.33	Картометрический метод	5.00	-
2106	404506.62	2220118.77	Картометрический метод	5.00	-
2107	404500.72	2220118.08	Картометрический метод	5.00	-
2108	404481.75	2220114.42	Картометрический метод	5.00	-
2109	404461.65	2220109.80	Картометрический метод	5.00	-
2110	404454.20	2220107.96	Картометрический метод	5.00	-
2111	404441.65	2220105.66	Картометрический метод	5.00	-
2112	404430.62	2220103.62	Картометрический метод	5.00	-
2113	404425.67	2220102.62	Картометрический метод	5.00	-
2114	404422.18	2220102.20	Картометрический метод	5.00	-
2115	404403.43	2220098.31	Картометрический метод	5.00	-
2116	404364.47	2220089.99	Картометрический метод	5.00	-
2117	404360.43	2220089.17	Картометрический метод	5.00	-
2118	404340.61	2220085.19	Картометрический метод	5.00	-
2119	404292.13	2220080.38	Картометрический метод	5.00	-
2120	404270.61	2220077.55	Картометрический метод	5.00	-
2121	404252.40	2220075.47	Картометрический метод	5.00	-
2122	404251.29	2220076.62	Картометрический метод	5.00	-

2. Сведения о характерных точках границ объекта

Обозначение характерных точек границ	Координаты, м		Метод определения координат характерной точки	Средняя квадратическая погрешность положения характерной точки (Mt), м	Описание обозначения точки на местности (при наличии)
	X	Y			
1	2	3	4	5	6
2123	404244.15	2220075.91	Картометрический метод	5.00	-
2124	404231.17	2220073.73	Картометрический метод	5.00	-
2125	404228.17	2220073.20	Картометрический метод	5.00	-
2126	404210.68	2220073.22	Картометрический метод	5.00	-
2127	404189.70	2220071.18	Картометрический метод	5.00	-
2128	404142.22	2220069.02	Картометрический метод	5.00	-
2129	404131.58	2220068.63	Картометрический метод	5.00	-
2130	404102.03	2220066.66	Картометрический метод	5.00	-
2131	404102.13	2220065.60	Картометрический метод	5.00	-
2132	404095.05	2220065.09	Картометрический метод	5.00	-
2133	404094.17	2220065.22	Картометрический метод	5.00	-
2134	404080.46	2220064.53	Картометрический метод	5.00	-
2135	404075.99	2220061.83	Картометрический метод	5.00	-
2136	404072.17	2220061.53	Картометрический метод	5.00	-
2137	404055.41	2220059.72	Картометрический метод	5.00	-
2138	404055.18	2220061.84	Картометрический метод	5.00	-
2139	403996.41	2220059.02	Картометрический метод	5.00	-
2140	403984.80	2220058.21	Картометрический метод	5.00	-
2141	403969.87	2220056.51	Картометрический метод	5.00	-
2142	403967.22	2220067.80	Картометрический метод	5.00	-
2143	403964.80	2220080.37	Картометрический метод	5.00	-
2144	403963.75	2220084.68	Картометрический метод	5.00	-
2145	403963.05	2220088.07	Картометрический метод	5.00	-
2146	403959.34	2220104.42	Картометрический метод	5.00	-
2147	403958.51	2220108.59	Картометрический метод	5.00	-

2. Сведения о характерных точках границ объекта

Обозначение характерных точек границ	Координаты, м		Метод определения координат характерной точки	Средняя квадратическая погрешность положения характерной точки (Mt), м	Описание обозначения точки на местности (при наличии)
	X	Y			
1	2	3	4	5	6
2148	403956.56	2220117.47	Картометрический метод	5.00	-
2149	403954.55	2220127.84	Картометрический метод	5.00	-
2150	403949.27	2220155.10	Картометрический метод	5.00	-
2151	403946.23	2220165.16	Картометрический метод	5.00	-
2152	403934.97	2220206.01	Картометрический метод	5.00	-
2153	403931.18	2220219.54	Картометрический метод	5.00	-
2154	403931.14	2220219.69	Картометрический метод	5.00	-
2155	403922.03	2220249.00	Картометрический метод	5.00	-
2156	403919.72	2220255.26	Картометрический метод	5.00	-
2157	403925.57	2220255.73	Картометрический метод	5.00	-
2158	403928.66	2220254.42	Картометрический метод	5.00	-
2159	403978.07	2220248.63	Картометрический метод	5.00	-
2160	403985.46	2220248.13	Картометрический метод	5.00	-
2161	404007.33	2220239.69	Картометрический метод	5.00	-
2162	404018.59	2220238.00	Картометрический метод	5.00	-
2163	404023.11	2220237.70	Картометрический метод	5.00	-
2164	404033.28	2220236.53	Картометрический метод	5.00	-
2165	404046.46	2220232.53	Картометрический метод	5.00	-
2166	404055.25	2220229.66	Картометрический метод	5.00	-
2167	404060.99	2220227.53	Картометрический метод	5.00	-
2168	404068.90	2220225.18	Картометрический метод	5.00	-
2169	404097.27	2220222.67	Картометрический метод	5.00	-
2170	404101.85	2220220.91	Картометрический метод	5.00	-
2171	404109.17	2220220.80	Картометрический метод	5.00	-
2172	404113.86	2220217.60	Картометрический метод	5.00	-

2. Сведения о характерных точках границ объекта

Обозначение характерных точек границ	Координаты, м		Метод определения координат характерной точки	Средняя квадратическая погрешность положения характерной точки (Mt), м	Описание обозначения точки на местности (при наличии)
	X	Y			
1	2	3	4	5	6
2173	404130.40	2220215.20	Картометрический метод	5.00	-
2174	404143.30	2220215.62	Картометрический метод	5.00	-
2175	404172.70	2220221.37	Картометрический метод	5.00	-
2176	404222.46	2220233.63	Картометрический метод	5.00	-
2177	404240.49	2220238.78	Картометрический метод	5.00	-
2178	404245.95	2220239.84	Картометрический метод	5.00	-
2179	404386.66	2220274.72	Картометрический метод	5.00	-
2180	404395.71	2220273.96	Картометрический метод	5.00	-
2181	404425.17	2220281.35	Картометрический метод	5.00	-
2182	404462.48	2220291.36	Картометрический метод	5.00	-
2096	404480.31	2220294.05	Картометрический метод	5.00	-
2183	401813.55	2219976.24	Картометрический метод	5.00	-
2184	401822.53	2219975.40	Картометрический метод	5.00	-
2185	401828.20	2219974.60	Картометрический метод	5.00	-
2186	401848.77	2219973.50	Картометрический метод	5.00	-
2187	401859.87	2219972.80	Картометрический метод	5.00	-
2188	401871.68	2219972.04	Картометрический метод	5.00	-
2189	401892.29	2219970.43	Картометрический метод	5.00	-
2190	401915.32	2219968.55	Картометрический метод	5.00	-
2191	401931.47	2219967.38	Картометрический метод	5.00	-
2192	401962.14	2219963.05	Картометрический метод	5.00	-
2193	401971.02	2219962.76	Картометрический метод	5.00	-
2194	401991.63	2219960.35	Картометрический метод	5.00	-
2195	402031.11	2219955.62	Картометрический метод	5.00	-
2196	402050.52	2219953.18	Картометрический метод	5.00	-

2. Сведения о характерных точках границ объекта

Обозначение характерных точек границ	Координаты, м		Метод определения координат характерной точки	Средняя квадратическая погрешность положения характерной точки (Mt), м	Описание обозначения точки на местности (при наличии)
	X	Y			
1	2	3	4	5	6
2197	402052.25	2219948.10	Картометрический метод	5.00	-
2198	402050.95	2219938.11	Картометрический метод	5.00	-
2199	402050.68	2219936.11	Картометрический метод	5.00	-
2200	402044.44	2219888.77	Картометрический метод	5.00	-
2201	402037.29	2219835.93	Картометрический метод	5.00	-
2202	402034.59	2219810.44	Картометрический метод	5.00	-
2203	402035.32	2219810.34	Картометрический метод	5.00	-
2204	402032.54	2219785.47	Картометрический метод	5.00	-
2205	402026.95	2219745.37	Картометрический метод	5.00	-
2206	402023.15	2219710.68	Картометрический метод	5.00	-
2207	402020.52	2219680.78	Картометрический метод	5.00	-
2208	402017.64	2219656.28	Картометрический метод	5.00	-
2209	402008.87	2219568.63	Картометрический метод	5.00	-
2210	402008.09	2219559.81	Картометрический метод	5.00	-
2211	402006.40	2219547.11	Картометрический метод	5.00	-
2212	402002.29	2219543.52	Картометрический метод	5.00	-
2213	401975.84	2219547.02	Картометрический метод	5.00	-
2214	401948.45	2219551.67	Картометрический метод	5.00	-
2215	401892.92	2219558.51	Картометрический метод	5.00	-
2216	401839.13	2219564.55	Картометрический метод	5.00	-
2217	401823.68	2219642.40	Картометрический метод	5.00	-
2218	401812.63	2219701.32	Картометрический метод	5.00	-
2219	401779.38	2219880.55	Картометрический метод	5.00	-
2220	401777.89	2219890.32	Картометрический метод	5.00	-
2221	401777.36	2219895.24	Картометрический метод	5.00	-

2. Сведения о характерных точках границ объекта

Обозначение характерных точек границ	Координаты, м		Метод определения координат характерной точки	Средняя квадратическая погрешность положения характерной точки (Mt), м	Описание обозначения точки на местности (при наличии)
	X	Y			
1	2	3	4	5	6
2222	401777.35	2219901.30	Картометрический метод	5.00	-
2223	401778.56	2219906.87	Картометрический метод	5.00	-
2224	401781.31	2219916.52	Картометрический метод	5.00	-
2225	401785.48	2219925.96	Картометрический метод	5.00	-
2226	401789.63	2219935.30	Картометрический метод	5.00	-
2227	401805.95	2219969.26	Картометрический метод	5.00	-
2228	401807.16	2219971.38	Картометрический метод	5.00	-
2229	401809.99	2219974.28	Картометрический метод	5.00	-
2230	401812.47	2219975.64	Картометрический метод	5.00	-
2183	401813.55	2219976.24	Картометрический метод	5.00	-
2231	403255.31	2220309.29	Картометрический метод	5.00	-
2232	403268.58	2220232.94	Картометрический метод	5.00	-
2233	403272.63	2220212.48	Картометрический метод	5.00	-
2234	403275.79	2220194.02	Картометрический метод	5.00	-
2235	403269.95	2220164.13	Картометрический метод	5.00	-
2236	403262.21	2220160.02	Картометрический метод	5.00	-
2237	403248.01	2220156.34	Картометрический метод	5.00	-
2238	403144.95	2220127.93	Картометрический метод	5.00	-
2239	403114.96	2220121.57	Картометрический метод	5.00	-
2240	403094.35	2220118.24	Картометрический метод	5.00	-
2241	403072.53	2220114.00	Картометрический метод	5.00	-
2242	402835.44	2220055.11	Картометрический метод	5.00	-
2243	402836.66	2220048.48	Картометрический метод	5.00	-
2244	402832.42	2220047.35	Картометрический метод	5.00	-
2245	402799.07	2220040.75	Картометрический метод	5.00	-

2. Сведения о характерных точках границ объекта

Обозначение характерных точек границ	Координаты, м		Метод определения координат характерной точки	Средняя квадратическая погрешность положения характерной точки (Mt), м	Описание обозначения точки на местности (при наличии)
	X	Y			
1	2	3	4	5	6
2246	402787.77	2220038.51	Картометрический метод	5.00	-
2247	402784.89	2220051.88	Картометрический метод	5.00	-
2248	402782.63	2220061.25	Картометрический метод	5.00	-
2249	402727.59	2220260.97	Картометрический метод	5.00	-
2250	402728.90	2220262.80	Картометрический метод	5.00	-
2251	402760.58	2220269.92	Картометрический метод	5.00	-
2252	402812.06	2220263.85	Картометрический метод	5.00	-
2253	402854.26	2220264.35	Картометрический метод	5.00	-
2254	402892.61	2220265.77	Картометрический метод	5.00	-
2255	402892.66	2220265.81	Картометрический метод	5.00	-
2256	402899.03	2220267.65	Картометрический метод	5.00	-
2257	402900.68	2220266.36	Картометрический метод	5.00	-
2258	402912.20	2220268.48	Картометрический метод	5.00	-
2259	402932.01	2220272.99	Картометрический метод	5.00	-
2260	402974.60	2220285.20	Картометрический метод	5.00	-
2261	402974.72	2220285.23	Картометрический метод	5.00	-
2262	402991.39	2220283.00	Картометрический метод	5.00	-
2263	403020.82	2220277.00	Картометрический метод	5.00	-
2264	403045.35	2220273.50	Картометрический метод	5.00	-
2265	403067.20	2220272.22	Картометрический метод	5.00	-
2266	403069.57	2220271.98	Картометрический метод	5.00	-
2267	403077.14	2220271.13	Картометрический метод	5.00	-
2268	403115.45	2220279.67	Картометрический метод	5.00	-
2269	403146.26	2220285.75	Картометрический метод	5.00	-
2270	403215.95	2220300.51	Картометрический метод	5.00	-

2. Сведения о характерных точках границ объекта

Обозначение характерных точек границ	Координаты, м		Метод определения координат характерной точки	Средняя квадратическая погрешность положения характерной точки (Mt), м	Описание обозначения точки на местности (при наличии)
	X	Y			
1	2	3	4	5	6
2271	403216.00	2220301.30	Картометрический метод	5.00	-
2272	403224.52	2220303.13	Картометрический метод	5.00	-
2273	403224.83	2220303.20	Картометрический метод	5.00	-
2274	403250.16	2220308.62	Картометрический метод	5.00	-
2231	403255.31	2220309.29	Картометрический метод	5.00	-
2275	400712.59	2218642.57	Картометрический метод	5.00	-
2276	400720.43	2218626.02	Картометрический метод	5.00	-
2277	400712.48	2218616.58	Картометрический метод	5.00	-
2278	400702.90	2218601.96	Картометрический метод	5.00	-
2279	400698.41	2218596.27	Картометрический метод	5.00	-
2280	400694.91	2218583.22	Картометрический метод	5.00	-
2281	400692.96	2218575.93	Картометрический метод	5.00	-
2282	400692.53	2218574.49	Картометрический метод	5.00	-
2283	400690.69	2218568.29	Картометрический метод	5.00	-
2284	400685.97	2218553.75	Картометрический метод	5.00	-
2285	400678.96	2218531.81	Картометрический метод	5.00	-
2286	400673.76	2218526.66	Картометрический метод	5.00	-
2287	400656.56	2218519.02	Картометрический метод	5.00	-
2288	400643.73	2218514.10	Картометрический метод	5.00	-
2289	400641.38	2218514.17	Картометрический метод	5.00	-
2290	400631.60	2218511.46	Картометрический метод	5.00	-
2291	400620.02	2218506.90	Картометрический метод	5.00	-
2292	400597.26	2218498.65	Картометрический метод	5.00	-
2293	400583.85	2218494.26	Картометрический метод	5.00	-
2294	400556.62	2218484.27	Картометрический метод	5.00	-

2. Сведения о характерных точках границ объекта

Обозначение характерных точек границ	Координаты, м		Метод определения координат характерной точки	Средняя квадратическая погрешность положения характерной точки (Mt), м	Описание обозначения точки на местности (при наличии)
	X	Y			
1	2	3	4	5	6
2295	400509.28	2218468.67	Картометрический метод	5.00	-
2296	400485.04	2218460.05	Картометрический метод	5.00	-
2297	400456.73	2218451.24	Картометрический метод	5.00	-
2298	400435.88	2218443.93	Картометрический метод	5.00	-
2299	400419.19	2218431.88	Картометрический метод	5.00	-
2300	400412.68	2218426.35	Картометрический метод	5.00	-
2301	400380.35	2218392.26	Картометрический метод	5.00	-
2302	400377.72	2218388.73	Картометрический метод	5.00	-
2303	400375.65	2218386.46	Картометрический метод	5.00	-
2304	400361.93	2218370.98	Картометрический метод	5.00	-
2305	400339.93	2218344.87	Картометрический метод	5.00	-
2306	400320.53	2218322.04	Картометрический метод	5.00	-
2307	400305.11	2218303.57	Картометрический метод	5.00	-
2308	400301.56	2218300.44	Картометрический метод	5.00	-
2309	400299.70	2218298.06	Картометрический метод	5.00	-
2310	400296.59	2218294.54	Картометрический метод	5.00	-
2311	400288.45	2218285.83	Картометрический метод	5.00	-
2312	400285.86	2218282.93	Картометрический метод	5.00	-
2313	400277.53	2218274.60	Картометрический метод	5.00	-
2314	400249.91	2218255.01	Картометрический метод	5.00	-
2315	400231.18	2218241.90	Картометрический метод	5.00	-
2316	400231.01	2218241.62	Картометрический метод	5.00	-
2317	400213.55	2218228.55	Картометрический метод	5.00	-
2318	400209.27	2218225.62	Картометрический метод	5.00	-
2319	400205.10	2218222.03	Картометрический метод	5.00	-

2. Сведения о характерных точках границ объекта

Обозначение характерных точек границ	Координаты, м		Метод определения координат характерной точки	Средняя квадратическая погрешность положения характерной точки (Mt), м	Описание обозначения точки на местности (при наличии)
	X	Y			
1	2	3	4	5	6
2320	400181.39	2218204.60	Картометрический метод	5.00	-
2321	400149.73	2218182.21	Картометрический метод	5.00	-
2322	400134.33	2218172.04	Картометрический метод	5.00	-
2323	400125.24	2218168.26	Картометрический метод	5.00	-
2324	400116.23	2218168.03	Картометрический метод	5.00	-
2325	400111.68	2218171.10	Картометрический метод	5.00	-
2326	400064.05	2218230.32	Картометрический метод	5.00	-
2327	400063.95	2218233.17	Картометрический метод	5.00	-
2328	400065.83	2218235.49	Картометрический метод	5.00	-
2329	400075.18	2218243.88	Картометрический метод	5.00	-
2330	400078.01	2218246.33	Картометрический метод	5.00	-
2331	400091.85	2218259.02	Картометрический метод	5.00	-
2332	400136.38	2218300.42	Картометрический метод	5.00	-
2333	400140.67	2218304.64	Картометрический метод	5.00	-
2334	400142.64	2218306.58	Картометрический метод	5.00	-
2335	400143.98	2218307.92	Картометрический метод	5.00	-
2336	400150.56	2218314.58	Картометрический метод	5.00	-
2337	400151.32	2218315.23	Картометрический метод	5.00	-
2338	400154.63	2218318.87	Картометрический метод	5.00	-
2339	400159.30	2218323.16	Картометрический метод	5.00	-
2340	400173.20	2218336.89	Картометрический метод	5.00	-
2341	400191.26	2218354.30	Картометрический метод	5.00	-
2342	400226.93	2218390.40	Картометрический метод	5.00	-
2343	400227.64	2218391.56	Картометрический метод	5.00	-
2344	400227.84	2218391.93	Картометрический метод	5.00	-

2. Сведения о характерных точках границ объекта

Обозначение характерных точек границ	Координаты, м		Метод определения координат характерной точки	Средняя квадратическая погрешность положения характерной точки (Mt), м	Описание обозначения точки на местности (при наличии)
	X	Y			
1	2	3	4	5	6
2345	400228.49	2218392.82	Картометрический метод	5.00	-
2346	400235.65	2218399.94	Картометрический метод	5.00	-
2347	400289.38	2218452.55	Картометрический метод	5.00	-
2348	400304.33	2218467.49	Картометрический метод	5.00	-
2349	400316.96	2218482.03	Картометрический метод	5.00	-
2350	400322.27	2218487.61	Картометрический метод	5.00	-
2351	400328.53	2218493.39	Картометрический метод	5.00	-
2352	400330.11	2218494.85	Картометрический метод	5.00	-
2353	400331.76	2218496.51	Картометрический метод	5.00	-
2354	400378.54	2218538.59	Картометрический метод	5.00	-
2355	400392.88	2218544.79	Картометрический метод	5.00	-
2356	400444.82	2218563.58	Картометрический метод	5.00	-
2357	400491.85	2218579.42	Картометрический метод	5.00	-
2358	400517.52	2218586.93	Картометрический метод	5.00	-
2359	400600.34	2218609.28	Картометрический метод	5.00	-
2360	400605.48	2218610.99	Картометрический метод	5.00	-
2361	400621.87	2218616.07	Картометрический метод	5.00	-
2362	400628.27	2218617.50	Картометрический метод	5.00	-
2363	400629.04	2218615.53	Картометрический метод	5.00	-
2364	400653.32	2218624.90	Картометрический метод	5.00	-
2365	400682.61	2218633.09	Картометрический метод	5.00	-
2366	400686.82	2218634.45	Картометрический метод	5.00	-
2275	400712.59	2218642.57	Картометрический метод	5.00	-
2367	403267.15	2220149.41	Картометрический метод	5.00	-
2368	403281.48	2220095.41	Картометрический метод	5.00	-

2. Сведения о характерных точках границ объекта

Обозначение характерных точек границ	Координаты, м		Метод определения координат характерной точки	Средняя квадратическая погрешность положения характерной точки (Mt), м	Описание обозначения точки на местности (при наличии)
	X	Y			
1	2	3	4	5	6
2369	403289.38	2220070.47	Картометрический метод	5.00	-
2370	403312.31	2219988.71	Картометрический метод	5.00	-
2371	403313.75	2219983.55	Картометрический метод	5.00	-
2372	403314.80	2219977.29	Картометрический метод	5.00	-
2373	403316.99	2219977.76	Картометрический метод	5.00	-
2374	403318.56	2219970.69	Картометрический метод	5.00	-
2375	403318.75	2219965.10	Картометрический метод	5.00	-
2376	403318.53	2219961.09	Картометрический метод	5.00	-
2377	403318.00	2219960.99	Картометрический метод	5.00	-
2378	403315.22	2219960.82	Картометрический метод	5.00	-
2379	403302.60	2219959.99	Картометрический метод	5.00	-
2380	403296.89	2219959.35	Картометрический метод	5.00	-
2381	403275.55	2219957.97	Картометрический метод	5.00	-
2382	403267.49	2219957.32	Картометрический метод	5.00	-
2383	403262.26	2219956.56	Картометрический метод	5.00	-
2384	403249.76	2219954.85	Картометрический метод	5.00	-
2385	403205.66	2219951.15	Картометрический метод	5.00	-
2386	403188.88	2219948.80	Картометрический метод	5.00	-
2387	403157.48	2219946.00	Картометрический метод	5.00	-
2388	403145.71	2219945.75	Картометрический метод	5.00	-
2389	403109.07	2219942.26	Картометрический метод	5.00	-
2390	403095.01	2219940.52	Картометрический метод	5.00	-
2391	403047.17	2219937.62	Картометрический метод	5.00	-
2392	403041.55	2219937.09	Картометрический метод	5.00	-
2393	403038.35	2219936.86	Картометрический метод	5.00	-

2. Сведения о характерных точках границ объекта

Обозначение характерных точек границ	Координаты, м		Метод определения координат характерной точки	Средняя квадратическая погрешность положения характерной точки (Mt), м	Описание обозначения точки на местности (при наличии)
	X	Y			
1	2	3	4	5	6
2394	403035.09	2219936.67	Картометрический метод	5.00	-
2395	403034.03	2219936.49	Картометрический метод	5.00	-
2396	403021.44	2219935.41	Картометрический метод	5.00	-
2397	403006.38	2219933.78	Картометрический метод	5.00	-
2398	402994.42	2219932.48	Картометрический метод	5.00	-
2399	402910.71	2219925.16	Картометрический метод	5.00	-
2400	402884.43	2219922.88	Картометрический метод	5.00	-
2401	402882.91	2219922.73	Картометрический метод	5.00	-
2402	402854.33	2219920.21	Картометрический метод	5.00	-
2403	402821.75	2219917.93	Картометрический метод	5.00	-
2404	402819.73	2219917.82	Картометрический метод	5.00	-
2405	402810.91	2219951.74	Картометрический метод	5.00	-
2406	402789.82	2220027.93	Картометрический метод	5.00	-
2407	402826.66	2220038.00	Картометрический метод	5.00	-
2408	402833.86	2220039.51	Картометрический метод	5.00	-
2409	402838.29	2220040.67	Картометрический метод	5.00	-
2410	402847.36	2220042.83	Картометрический метод	5.00	-
2411	402858.09	2220046.35	Картометрический метод	5.00	-
2412	402861.94	2220047.44	Картометрический метод	5.00	-
2413	402865.66	2220048.49	Картометрический метод	5.00	-
2414	402870.48	2220049.93	Картометрический метод	5.00	-
2415	402875.82	2220051.41	Картометрический метод	5.00	-
2416	402882.21	2220053.33	Картометрический метод	5.00	-
2417	402889.13	2220055.13	Картометрический метод	5.00	-
2418	402899.18	2220057.70	Картометрический метод	5.00	-

2. Сведения о характерных точках границ объекта

Обозначение характерных точек границ	Координаты, м		Метод определения координат характерной точки	Средняя квадратическая погрешность положения характерной точки (Mt), м	Описание обозначения точки на местности (при наличии)
	X	Y			
1	2	3	4	5	6
2419	402916.12	2220062.36	Картометрический метод	5.00	-
2420	402933.13	2220066.45	Картометрический метод	5.00	-
2421	402936.41	2220067.80	Картометрический метод	5.00	-
2422	402957.18	2220071.69	Картометрический метод	5.00	-
2423	402971.56	2220074.60	Картометрический метод	5.00	-
2424	403053.27	2220096.00	Картометрический метод	5.00	-
2425	403072.27	2220102.48	Картометрический метод	5.00	-
2426	403101.85	2220107.44	Картометрический метод	5.00	-
2427	403117.47	2220110.72	Картометрический метод	5.00	-
2428	403126.55	2220112.63	Картометрический метод	5.00	-
2429	403129.97	2220113.35	Картометрический метод	5.00	-
2430	403137.80	2220114.99	Картометрический метод	5.00	-
2431	403140.11	2220115.47	Картометрический метод	5.00	-
2432	403155.56	2220118.72	Картометрический метод	5.00	-
2433	403161.06	2220120.03	Картометрический метод	5.00	-
2434	403173.85	2220123.04	Картометрический метод	5.00	-
2435	403176.77	2220123.73	Картометрический метод	5.00	-
2436	403179.67	2220124.48	Картометрический метод	5.00	-
2437	403195.01	2220128.44	Картометрический метод	5.00	-
2438	403215.77	2220136.15	Картометрический метод	5.00	-
2439	403224.70	2220138.21	Картометрический метод	5.00	-
2440	403225.61	2220138.52	Картометрический метод	5.00	-
2441	403236.30	2220141.63	Картометрический метод	5.00	-
2442	403239.70	2220142.47	Картометрический метод	5.00	-
2443	403246.08	2220144.26	Картометрический метод	5.00	-

2. Сведения о характерных точках границ объекта

Обозначение характерных точек границ	Координаты, м		Метод определения координат характерной точки	Средняя квадратическая погрешность положения характерной точки (Mt), м	Описание обозначения точки на местности (при наличии)
	X	Y			
1	2	3	4	5	6
2444	403256.24	2220147.11	Картометрический метод	5.00	-
2367	403267.15	2220149.41	Картометрический метод	5.00	-
2445	401676.01	2219145.27	Картометрический метод	5.00	-
2446	401682.18	2219137.91	Картометрический метод	5.00	-
2447	401707.10	2219104.44	Картометрический метод	5.00	-
2448	401706.71	2219100.75	Картометрический метод	5.00	-
2449	401715.82	2219089.01	Картометрический метод	5.00	-
2450	401725.13	2219077.00	Картометрический метод	5.00	-
2451	401737.20	2219061.04	Картометрический метод	5.00	-
2452	401742.28	2219054.33	Картометрический метод	5.00	-
2453	401756.46	2219032.96	Картометрический метод	5.00	-
2454	401766.74	2219012.04	Картометрический метод	5.00	-
2455	401766.87	2219011.05	Картометрический метод	5.00	-
2456	401771.20	2218978.28	Картометрический метод	5.00	-
2457	401779.89	2218924.17	Картометрический метод	5.00	-
2458	401784.88	2218895.60	Картометрический метод	5.00	-
2459	401784.82	2218894.49	Картометрический метод	5.00	-
2460	401786.48	2218886.69	Картометрический метод	5.00	-
2461	401793.68	2218848.23	Картометрический метод	5.00	-
2462	401767.13	2218832.76	Картометрический метод	5.00	-
2463	401749.20	2218821.71	Картометрический метод	5.00	-
2464	401713.46	2218800.69	Картометрический метод	5.00	-
2465	401631.43	2218783.00	Картометрический метод	5.00	-
2466	401584.93	2218894.39	Картометрический метод	5.00	-
2467	401528.80	2219034.18	Картометрический метод	5.00	-

2. Сведения о характерных точках границ объекта

Обозначение характерных точек границ	Координаты, м		Метод определения координат характерной точки	Средняя квадратическая погрешность положения характерной точки (Mt), м	Описание обозначения точки на местности (при наличии)
	X	Y			
1	2	3	4	5	6
2468	401629.41	2219106.00	Картометрический метод	5.00	-
2445	401676.01	2219145.27	Картометрический метод	5.00	-
2469	403832.41	2220514.78	Картометрический метод	5.00	-
2470	403843.15	2220478.27	Картометрический метод	5.00	-
2471	403844.99	2220471.59	Картометрический метод	5.00	-
2472	403855.74	2220432.74	Картометрический метод	5.00	-
2473	403856.44	2220430.08	Картометрический метод	5.00	-
2474	403852.88	2220429.73	Картометрический метод	5.00	-
2475	403830.00	2220427.23	Картометрический метод	5.00	-
2476	403828.74	2220427.05	Картометрический метод	5.00	-
2477	403827.67	2220426.97	Картометрический метод	5.00	-
2478	403823.64	2220426.63	Картометрический метод	5.00	-
2479	403815.90	2220425.97	Картометрический метод	5.00	-
2480	403808.41	2220425.05	Картометрический метод	5.00	-
2481	403804.39	2220424.81	Картометрический метод	5.00	-
2482	403803.03	2220424.73	Картометрический метод	5.00	-
2483	403801.73	2220424.57	Картометрический метод	5.00	-
2484	403781.72	2220422.51	Картометрический метод	5.00	-
2485	403745.77	2220418.81	Картометрический метод	5.00	-
2486	403737.89	2220418.16	Картометрический метод	5.00	-
2487	403733.76	2220417.87	Картометрический метод	5.00	-
2488	403732.71	2220417.74	Картометрический метод	5.00	-
2489	403731.19	2220417.59	Картометрический метод	5.00	-
2490	403710.97	2220415.85	Картометрический метод	5.00	-
2491	403669.68	2220408.30	Картометрический метод	5.00	-

2. Сведения о характерных точках границ объекта

Обозначение характерных точек границ	Координаты, м		Метод определения координат характерной точки	Средняя квадратическая погрешность положения характерной точки (Mt), м	Описание обозначения точки на местности (при наличии)
	X	Y			
1	2	3	4	5	6
2492	403541.11	2220382.18	Картометрический метод	5.00	-
2493	403522.17	2220378.55	Картометрический метод	5.00	-
2494	403503.80	2220375.07	Картометрический метод	5.00	-
2495	403469.03	2220368.34	Картометрический метод	5.00	-
2496	403465.09	2220368.22	Картометрический метод	5.00	-
2497	403434.39	2220361.45	Картометрический метод	5.00	-
2498	403364.60	2220348.05	Картометрический метод	5.00	-
2499	403364.69	2220346.25	Картометрический метод	5.00	-
2500	403332.36	2220339.94	Картометрический метод	5.00	-
2501	403332.20	2220340.54	Картометрический метод	5.00	-
2502	403298.73	2220334.14	Картометрический метод	5.00	-
2503	403268.29	2220327.84	Картометрический метод	5.00	-
2504	403262.39	2220351.49	Картометрический метод	5.00	-
2505	403256.49	2220375.13	Картометрический метод	5.00	-
2506	403260.16	2220375.62	Картометрический метод	5.00	-
2507	403251.28	2220410.35	Картометрический метод	5.00	-
2508	403253.51	2220411.55	Картометрический метод	5.00	-
2509	403261.10	2220420.18	Картометрический метод	5.00	-
2510	403453.35	2220451.92	Картометрический метод	5.00	-
2511	403485.72	2220458.54	Картометрический метод	5.00	-
2512	403491.83	2220457.92	Картометрический метод	5.00	-
2513	403497.38	2220457.30	Картометрический метод	5.00	-
2514	403655.84	2220484.21	Картометрический метод	5.00	-
2515	403787.08	2220506.24	Картометрический метод	5.00	-
2469	403832.41	2220514.78	Картометрический метод	5.00	-

2. Сведения о характерных точках границ объекта

Обозначение характерных точек границ	Координаты, м		Метод определения координат характерной точки	Средняя квадратическая погрешность положения характерной точки (Mt), м	Описание обозначения точки на местности (при наличии)
	X	Y			
1	2	3	4	5	6
2516	403859.14	2220412.77	Картометрический метод	5.00	-
2517	403861.09	2220412.06	Картометрический метод	5.00	-
2518	403888.51	2220323.64	Картометрический метод	5.00	-
2519	403834.50	2220321.48	Картометрический метод	5.00	-
2520	403834.22	2220315.94	Картометрический метод	5.00	-
2521	403798.70	2220319.99	Картометрический метод	5.00	-
2522	403759.52	2220319.15	Картометрический метод	5.00	-
2523	403692.01	2220329.00	Картометрический метод	5.00	-
2524	403627.39	2220311.74	Картометрический метод	5.00	-
2525	403586.64	2220300.69	Картометрический метод	5.00	-
2526	403461.43	2220265.26	Картометрический метод	5.00	-
2527	403400.68	2220248.61	Картометрический метод	5.00	-
2528	403330.46	2220229.76	Картометрический метод	5.00	-
2529	403295.88	2220219.54	Картометрический метод	5.00	-
2530	403283.99	2220272.85	Картометрический метод	5.00	-
2531	403273.37	2220313.31	Картометрический метод	5.00	-
2532	403303.78	2220319.55	Картометрический метод	5.00	-
2533	403335.72	2220325.57	Картометрический метод	5.00	-
2534	403439.33	2220346.11	Картометрический метод	5.00	-
2535	403475.24	2220353.39	Картометрический метод	5.00	-
2536	403510.30	2220361.50	Картометрический метод	5.00	-
2537	403547.22	2220369.58	Картометрический метод	5.00	-
2538	403587.57	2220376.88	Картометрический метод	5.00	-
2539	403628.92	2220385.57	Картометрический метод	5.00	-
2540	403628.90	2220384.34	Картометрический метод	5.00	-

2. Сведения о характерных точках границ объекта

Обозначение характерных точек границ	Координаты, м		Метод определения координат характерной точки	Средняя квадратическая погрешность положения характерной точки (Mt), м	Описание обозначения точки на местности (при наличии)
	X	Y			
1	2	3	4	5	6
2541	403672.59	2220393.13	Картометрический метод	5.00	-
2542	403714.08	2220402.61	Картометрический метод	5.00	-
2543	403753.62	2220402.01	Картометрический метод	5.00	-
2544	403789.72	2220405.56	Картометрический метод	5.00	-
2545	403823.65	2220408.66	Картометрический метод	5.00	-
2516	403859.14	2220412.77	Картометрический метод	5.00	-
2546	403227.44	2220408.59	Картометрический метод	5.00	-
2547	403232.42	2220401.59	Картометрический метод	5.00	-
2548	403233.61	2220396.60	Картометрический метод	5.00	-
2549	403233.65	2220396.37	Картометрический метод	5.00	-
2550	403242.62	2220371.21	Картометрический метод	5.00	-
2551	403245.83	2220358.37	Картометрический метод	5.00	-
2552	403248.45	2220347.06	Картометрический метод	5.00	-
2553	403253.58	2220324.93	Картометрический метод	5.00	-
2554	403221.02	2220317.32	Картометрический метод	5.00	-
2555	403076.72	2220285.38	Картометрический метод	5.00	-
2556	403041.81	2220289.05	Картометрический метод	5.00	-
2557	403012.89	2220291.93	Картометрический метод	5.00	-
2558	402981.35	2220295.24	Картометрический метод	5.00	-
2559	402962.39	2220297.23	Картометрический метод	5.00	-
2560	402949.59	2220293.64	Картометрический метод	5.00	-
2561	402946.28	2220292.69	Картометрический метод	5.00	-
2562	402923.22	2220286.28	Картометрический метод	5.00	-
2563	402908.17	2220282.43	Картометрический метод	5.00	-
2564	402902.70	2220282.08	Картометрический метод	5.00	-

2. Сведения о характерных точках границ объекта

Обозначение характерных точек границ	Координаты, м		Метод определения координат характерной точки	Средняя квадратическая погрешность положения характерной точки (Mt), м	Описание обозначения точки на местности (при наличии)
	X	Y			
1	2	3	4	5	6
2565	402882.63	2220280.79	Картометрический метод	5.00	-
2566	402861.99	2220279.51	Картометрический метод	5.00	-
2567	402832.04	2220279.09	Картометрический метод	5.00	-
2568	402808.86	2220279.06	Картометрический метод	5.00	-
2569	402807.68	2220278.15	Картометрический метод	5.00	-
2570	402794.46	2220280.90	Картометрический метод	5.00	-
2571	402760.53	2220285.05	Картометрический метод	5.00	-
2572	402756.19	2220284.22	Картометрический метод	5.00	-
2573	402758.30	2220280.10	Картометрический метод	5.00	-
2574	402726.22	2220272.99	Картометрический метод	5.00	-
2575	402722.86	2220276.80	Картометрический метод	5.00	-
2576	402690.53	2220376.16	Картометрический метод	5.00	-
2577	402698.10	2220388.13	Картометрический метод	5.00	-
2578	402752.36	2220368.28	Картометрический метод	5.00	-
2579	402778.72	2220363.05	Картометрический метод	5.00	-
2580	402811.43	2220358.42	Картометрический метод	5.00	-
2581	402822.92	2220355.51	Картометрический метод	5.00	-
2582	402828.07	2220354.73	Картометрический метод	5.00	-
2583	402856.71	2220351.98	Картометрический метод	5.00	-
2584	402867.00	2220350.75	Картометрический метод	5.00	-
2585	402881.79	2220350.75	Картометрический метод	5.00	-
2586	402887.31	2220351.67	Картометрический метод	5.00	-
2587	402909.80	2220353.24	Картометрический метод	5.00	-
2588	402919.42	2220353.49	Картометрический метод	5.00	-
2589	402923.29	2220353.39	Картометрический метод	5.00	-

2. Сведения о характерных точках границ объекта

Обозначение характерных точек границ	Координаты, м		Метод определения координат характерной точки	Средняя квадратическая погрешность положения характерной точки (Mt), м	Описание обозначения точки на местности (при наличии)
	X	Y			
1	2	3	4	5	6
2590	402927.43	2220354.77	Картометрический метод	5.00	-
2591	402930.95	2220355.99	Картометрический метод	5.00	-
2592	402942.84	2220358.71	Картометрический метод	5.00	-
2593	402950.11	2220360.13	Картометрический метод	5.00	-
2594	402994.87	2220367.02	Картометрический метод	5.00	-
2595	403171.67	2220400.81	Картометрический метод	5.00	-
2596	403177.52	2220395.98	Картометрический метод	5.00	-
2597	403180.83	2220395.13	Картометрический метод	5.00	-
2598	403185.46	2220396.56	Картометрический метод	5.00	-
2599	403189.71	2220401.58	Картометрический метод	5.00	-
2600	403190.95	2220404.81	Картометрический метод	5.00	-
2546	403227.44	2220408.59	Картометрический метод	5.00	-
2601	402316.93	2220119.63	Картометрический метод	5.00	-
2602	402302.43	2220086.85	Картометрический метод	5.00	-
2603	402278.04	2220031.81	Картометрический метод	5.00	-
2604	402275.08	2220025.10	Картометрический метод	5.00	-
2605	402269.81	2220012.69	Картометрический метод	5.00	-
2606	402261.65	2219993.93	Картометрический метод	5.00	-
2607	402238.56	2219942.79	Картометрический метод	5.00	-
2608	402231.21	2219942.71	Картометрический метод	5.00	-
2609	402142.53	2219953.83	Картометрический метод	5.00	-
2610	402140.82	2219953.98	Картометрический метод	5.00	-
2611	402139.99	2219954.13	Картометрический метод	5.00	-
2612	402128.46	2219955.48	Картометрический метод	5.00	-
2613	402104.53	2219958.83	Картометрический метод	5.00	-

2. Сведения о характерных точках границ объекта

Обозначение характерных точек границ	Координаты, м		Метод определения координат характерной точки	Средняя квадратическая погрешность положения характерной точки (Mt), м	Описание обозначения точки на местности (при наличии)
	X	Y			
1	2	3	4	5	6
2614	402084.72	2219961.13	Картометрический метод	5.00	-
2615	402054.24	2219963.71	Картометрический метод	5.00	-
2616	402027.47	2219967.46	Картометрический метод	5.00	-
2617	401984.27	2219972.23	Картометрический метод	5.00	-
2618	401981.62	2219977.58	Картометрический метод	5.00	-
2619	401981.83	2220009.41	Картометрический метод	5.00	-
2620	401982.58	2220035.20	Картометрический метод	5.00	-
2621	401983.57	2220065.79	Картометрический метод	5.00	-
2622	401996.54	2220070.55	Картометрический метод	5.00	-
2623	402009.57	2220076.17	Картометрический метод	5.00	-
2624	402017.44	2220076.30	Картометрический метод	5.00	-
2625	402019.48	2220076.25	Картометрический метод	5.00	-
2626	402018.32	2220105.46	Картометрический метод	5.00	-
2627	402024.54	2220105.90	Картометрический метод	5.00	-
2628	402064.72	2220107.79	Картометрический метод	5.00	-
2629	402065.17	2220075.83	Картометрический метод	5.00	-
2630	402073.08	2220075.81	Картометрический метод	5.00	-
2631	402072.31	2220108.15	Картометрический метод	5.00	-
2632	402132.39	2220110.97	Картометрический метод	5.00	-
2633	402141.06	2220111.26	Картометрический метод	5.00	-
2634	402183.37	2220112.94	Картометрический метод	5.00	-
2635	402193.49	2220113.84	Картометрический метод	5.00	-
2636	402252.34	2220116.60	Картометрический метод	5.00	-
2637	402260.33	2220116.98	Картометрический метод	5.00	-
2601	402316.93	2220119.63	Картометрический метод	5.00	-

2. Сведения о характерных точках границ объекта

Обозначение характерных точек границ	Координаты, м		Метод определения координат характерной точки	Средняя квадратическая погрешность положения характерной точки (Mt), м	Описание обозначения точки на местности (при наличии)
	X	Y			
1	2	3	4	5	6
2638	400670.74	2218514.78	Картометрический метод	5.00	-
2639	400668.35	2218498.98	Картометрический метод	5.00	-
2640	400666.09	2218498.19	Картометрический метод	5.00	-
2641	400661.30	2218470.67	Картометрический метод	5.00	-
2642	400658.52	2218456.11	Картометрический метод	5.00	-
2643	400660.45	2218456.68	Картометрический метод	5.00	-
2644	400645.98	2218400.84	Картометрический метод	5.00	-
2645	400644.12	2218399.17	Картометрический метод	5.00	-
2646	400641.28	2218396.65	Картометрический метод	5.00	-
2647	400609.29	2218385.40	Картометрический метод	5.00	-
2648	400607.44	2218384.78	Картометрический метод	5.00	-
2649	400593.42	2218380.20	Картометрический метод	5.00	-
2650	400589.33	2218378.71	Картометрический метод	5.00	-
2651	400588.15	2218378.70	Картометрический метод	5.00	-
2652	400588.28	2218378.34	Картометрический метод	5.00	-
2653	400565.22	2218369.99	Картометрический метод	5.00	-
2654	400564.40	2218369.72	Картометрический метод	5.00	-
2655	400556.74	2218367.22	Картометрический метод	5.00	-
2656	400555.60	2218366.81	Картометрический метод	5.00	-
2657	400553.70	2218367.27	Картометрический метод	5.00	-
2658	400500.55	2218348.83	Картометрический метод	5.00	-
2659	400494.49	2218346.90	Картометрический метод	5.00	-
2660	400491.34	2218346.19	Картометрический метод	5.00	-
2661	400455.51	2218333.34	Картометрический метод	5.00	-
2662	400403.43	2218315.89	Картометрический метод	5.00	-

2. Сведения о характерных точках границ объекта

Обозначение характерных точек границ	Координаты, м		Метод определения координат характерной точки	Средняя квадратическая погрешность положения характерной точки (Mt), м	Описание обозначения точки на местности (при наличии)
	X	Y			
1	2	3	4	5	6
2663	400384.31	2218309.58	Картометрический метод	5.00	-
2664	400346.20	2218298.80	Картометрический метод	5.00	-
2665	400344.42	2218299.00	Картометрический метод	5.00	-
2666	400335.31	2218319.00	Картометрический метод	5.00	-
2667	400361.06	2218347.09	Картометрический метод	5.00	-
2668	400379.06	2218368.38	Картометрический метод	5.00	-
2669	400418.91	2218412.82	Картометрический метод	5.00	-
2670	400426.79	2218420.09	Картометрический метод	5.00	-
2671	400435.65	2218427.55	Картометрический метод	5.00	-
2672	400458.37	2218437.24	Картометрический метод	5.00	-
2673	400457.94	2218438.37	Картометрический метод	5.00	-
2674	400480.67	2218446.09	Картометрический метод	5.00	-
2675	400481.16	2218444.98	Картометрический метод	5.00	-
2676	400502.93	2218454.00	Картометрический метод	5.00	-
2677	400517.65	2218459.27	Картометрический метод	5.00	-
2678	400526.36	2218462.42	Картометрический метод	5.00	-
2679	400543.06	2218467.71	Картометрический метод	5.00	-
2680	400544.30	2218468.11	Картометрический метод	5.00	-
2681	400549.56	2218469.53	Картометрический метод	5.00	-
2682	400549.10	2218470.71	Картометрический метод	5.00	-
2683	400559.53	2218474.83	Картометрический метод	5.00	-
2684	400560.85	2218472.40	Картометрический метод	5.00	-
2685	400589.16	2218482.81	Картометрический метод	5.00	-
2686	400588.88	2218484.00	Картометрический метод	5.00	-
2687	400614.37	2218493.57	Картометрический метод	5.00	-

2. Сведения о характерных точках границ объекта

Обозначение характерных точек границ	Координаты, м		Метод определения координат характерной точки	Средняя квадратическая погрешность положения характерной точки (Mt), м	Описание обозначения точки на местности (при наличии)
	X	Y			
1	2	3	4	5	6
2688	400626.39	2218498.13	Картометрический метод	5.00	-
2689	400633.11	2218500.59	Картометрический метод	5.00	-
2690	400650.70	2218507.03	Картометрический метод	5.00	-
2691	400650.46	2218507.77	Картометрический метод	5.00	-
2638	400670.74	2218514.78	Картометрический метод	5.00	-
2692	401159.33	2218704.51	Картометрический метод	5.00	-
2693	401173.12	2218703.21	Картометрический метод	5.00	-
2694	401192.49	2218701.86	Картометрический метод	5.00	-
2695	401228.72	2218697.41	Картометрический метод	5.00	-
2696	401229.70	2218703.41	Картометрический метод	5.00	-
2697	401255.24	2218701.91	Картометрический метод	5.00	-
2698	401285.50	2218699.55	Картометрический метод	5.00	-
2699	401288.11	2218697.07	Картометрический метод	5.00	-
2700	401287.03	2218682.50	Картометрический метод	5.00	-
2701	401284.72	2218665.99	Картометрический метод	5.00	-
2702	401283.57	2218641.10	Картометрический метод	5.00	-
2703	401281.50	2218596.95	Картометрический метод	5.00	-
2704	401279.42	2218552.14	Картометрический метод	5.00	-
2705	401279.07	2218550.19	Картометрический метод	5.00	-
2706	401231.89	2218553.37	Картометрический метод	5.00	-
2707	401172.62	2218561.29	Картометрический метод	5.00	-
2708	401122.55	2218566.42	Картометрический метод	5.00	-
2709	401093.10	2218571.09	Картометрический метод	5.00	-
2710	401103.98	2218608.79	Картометрический метод	5.00	-
2711	401118.04	2218657.56	Картометрический метод	5.00	-

2. Сведения о характерных точках границ объекта

Обозначение характерных точек границ	Координаты, м		Метод определения координат характерной точки	Средняя квадратическая погрешность положения характерной точки (Mt), м	Описание обозначения точки на местности (при наличии)
	X	Y			
1	2	3	4	5	6
2712	401128.71	2218686.34	Картометрический метод	5.00	-
2692	401159.33	2218704.51	Картометрический метод	5.00	-
2713	402064.82	2219951.45	Картометрический метод	5.00	-
2714	402071.06	2219950.92	Картометрический метод	5.00	-
2715	402073.80	2219950.86	Картометрический метод	5.00	-
2716	402078.38	2219950.45	Картометрический метод	5.00	-
2717	402084.53	2219949.90	Картометрический метод	5.00	-
2718	402086.19	2219949.61	Картометрический метод	5.00	-
2719	402090.30	2219949.11	Картометрический метод	5.00	-
2720	402090.41	2219948.68	Картометрический метод	5.00	-
2721	402178.30	2219937.18	Картометрический метод	5.00	-
2722	402195.68	2219934.88	Картометрический метод	5.00	-
2723	402198.89	2219934.18	Картометрический метод	5.00	-
2724	402226.22	2219930.98	Картометрический метод	5.00	-
2725	402234.79	2219920.75	Картометрический метод	5.00	-
2726	402217.97	2219883.09	Картометрический метод	5.00	-
2727	402185.64	2219807.16	Картометрический метод	5.00	-
2728	402181.67	2219807.80	Картометрический метод	5.00	-
2729	402169.78	2219809.24	Картометрический метод	5.00	-
2730	402138.75	2219813.19	Картометрический метод	5.00	-
2731	402110.49	2219816.96	Картометрический метод	5.00	-
2732	402107.02	2219817.43	Картометрический метод	5.00	-
2733	402080.10	2219821.77	Картометрический метод	5.00	-
2734	402048.54	2219825.75	Картометрический метод	5.00	-
2735	402051.53	2219849.57	Картометрический метод	5.00	-

2. Сведения о характерных точках границ объекта

Обозначение характерных точек границ	Координаты, м		Метод определения координат характерной точки	Средняя квадратическая погрешность положения характерной точки (Mt), м	Описание обозначения точки на местности (при наличии)
	X	Y			
1	2	3	4	5	6
2736	402054.98	2219876.94	Картометрический метод	5.00	-
2737	402055.54	2219881.40	Картометрический метод	5.00	-
2738	402056.48	2219888.80	Картометрический метод	5.00	-
2739	402062.05	2219932.90	Картометрический метод	5.00	-
2740	402062.33	2219934.15	Картометрический метод	5.00	-
2713	402064.82	2219951.45	Картометрический метод	5.00	-
2741	401091.32	2218844.24	Картометрический метод	5.00	-
2742	401125.29	2218778.81	Картометрический метод	5.00	-
2743	401126.87	2218779.62	Картометрический метод	5.00	-
2744	401146.79	2218739.63	Картометрический метод	5.00	-
2745	401136.14	2218734.70	Картометрический метод	5.00	-
2746	401123.83	2218730.77	Картометрический метод	5.00	-
2747	401100.88	2218729.39	Картометрический метод	5.00	-
2748	401080.94	2218733.46	Картометрический метод	5.00	-
2749	401043.29	2218735.92	Картометрический метод	5.00	-
2750	400933.86	2218743.09	Картометрический метод	5.00	-
2751	400934.18	2218765.09	Картометрический метод	5.00	-
2752	400937.28	2218767.49	Картометрический метод	5.00	-
2753	400978.62	2218788.22	Картометрический метод	5.00	-
2754	401028.57	2218812.82	Картометрический метод	5.00	-
2755	401065.15	2218831.12	Картометрический метод	5.00	-
2741	401091.32	2218844.24	Картометрический метод	5.00	-
2756	402158.02	2218575.48	Картометрический метод	5.00	-
2757	402195.60	2218565.72	Картометрический метод	5.00	-
2758	402210.47	2218559.02	Картометрический метод	5.00	-

2. Сведения о характерных точках границ объекта

Обозначение характерных точек границ	Координаты, м		Метод определения координат характерной точки	Средняя квадратическая погрешность положения характерной точки (Mt), м	Описание обозначения точки на местности (при наличии)
	X	Y			
1	2	3	4	5	6
2759	402233.11	2218541.08	Картометрический метод	5.00	-
2760	402263.25	2218519.27	Картометрический метод	5.00	-
2761	402270.53	2218512.70	Картометрический метод	5.00	-
2762	402279.03	2218490.93	Картометрический метод	5.00	-
2763	402275.19	2218460.89	Картометрический метод	5.00	-
2764	402257.35	2218414.66	Картометрический метод	5.00	-
2765	402248.09	2218396.67	Картометрический метод	5.00	-
2766	402242.35	2218390.13	Картометрический метод	5.00	-
2767	402211.24	2218474.52	Картометрический метод	5.00	-
2768	402200.94	2218495.86	Картометрический метод	5.00	-
2769	402188.28	2218517.77	Картометрический метод	5.00	-
2770	402169.92	2218540.04	Картометрический метод	5.00	-
2771	402161.56	2218547.77	Картометрический метод	5.00	-
2772	402141.12	2218565.37	Картометрический метод	5.00	-
2756	402158.02	2218575.48	Картометрический метод	5.00	-
2773	402047.77	2219817.04	Картометрический метод	5.00	-
2774	402082.61	2219812.96	Картометрический метод	5.00	-
2775	402086.51	2219812.47	Картометрический метод	5.00	-
2776	402106.18	2219809.95	Картометрический метод	5.00	-
2777	402111.77	2219809.19	Картометрический метод	5.00	-
2778	402151.03	2219804.60	Картометрический метод	5.00	-
2779	402182.31	2219799.99	Картометрический метод	5.00	-
2780	402174.73	2219777.78	Картометрический метод	5.00	-
2781	402175.19	2219777.94	Картометрический метод	5.00	-
2782	402173.59	2219773.33	Картометрический метод	5.00	-

2. Сведения о характерных точках границ объекта

Обозначение характерных точек границ	Координаты, м		Метод определения координат характерной точки	Средняя квадратическая погрешность положения характерной точки (Mt), м	Описание обозначения точки на местности (при наличии)
	X	Y			
1	2	3	4	5	6
2783	402172.05	2219773.79	Картометрический метод	5.00	-
2784	402171.58	2219772.62	Картометрический метод	5.00	-
2785	402164.86	2219756.01	Картометрический метод	5.00	-
2786	402162.91	2219751.89	Картометрический метод	5.00	-
2787	402141.48	2219751.47	Картометрический метод	5.00	-
2788	402138.51	2219751.89	Картометрический метод	5.00	-
2789	402096.85	2219752.12	Картометрический метод	5.00	-
2790	402073.88	2219752.12	Картометрический метод	5.00	-
2791	402073.34	2219752.10	Картометрический метод	5.00	-
2792	402069.29	2219752.29	Картометрический метод	5.00	-
2793	402040.92	2219751.54	Картометрический метод	5.00	-
2794	402043.68	2219779.67	Картометрический метод	5.00	-
2795	402043.66	2219780.59	Картометрический метод	5.00	-
2773	402047.77	2219817.04	Картометрический метод	5.00	-
2796	404830.87	2220698.12	Картометрический метод	5.00	-
2797	404831.32	2220699.41	Картометрический метод	5.00	-
2798	404830.96	2220699.63	Картометрический метод	5.00	-
2799	404819.57	2220709.49	Картометрический метод	5.00	-
2800	404819.77	2220707.57	Картометрический метод	5.00	-
2801	404819.29	2220707.42	Картометрический метод	5.00	-
2802	404824.46	2220703.14	Картометрический метод	5.00	-
2803	404828.50	2220699.18	Картометрический метод	5.00	-
2796	404830.87	2220698.12	Картометрический метод	5.00	-

3. Сведения о характерных точках части (частей) границы объекта

Обозначение характерных точек части границы	Координаты, м		Метод определения координат характерной точки	Средняя квадратическая погрешность положения характерной точки (Mt), м	Описание обозначения точки на местности (при наличии)
	X	Y			
1	2	3	4	5	6
-	-	-	-	-	-

Раздел 3

Сведения о местоположении измененных (уточненных) границ объекта

1. Система координат -

2. Сведения о характерных точках границ объекта

Обозначение характерных точек границ	Существующие координаты, м		Измененные (уточненные) координаты, м		Метод определения координат характерной точки	Средняя квадратическая погрешность положения характерной точки (Mt), м	Описание обозначения точки на местности (при наличии)
	X	Y	X	Y			
1	2	3	4	5	6	7	8
-	-	-	-	-	-	-	

3. Сведения о характерных точках части (частей) границы объекта

Обозначение характерных точек части границы	Существующие координаты, м		Измененные (уточненные) координаты, м		Метод определения координат характерной точки	Средняя квадратическая погрешность положения характерной точки (Mt), м	Описание обозначения точки на местности (при наличии)
	X	Y	X	Y			
1	2	3	4	5	6	7	8
-	-	-	-	-	-	-	

Раздел 4

План границ объекта

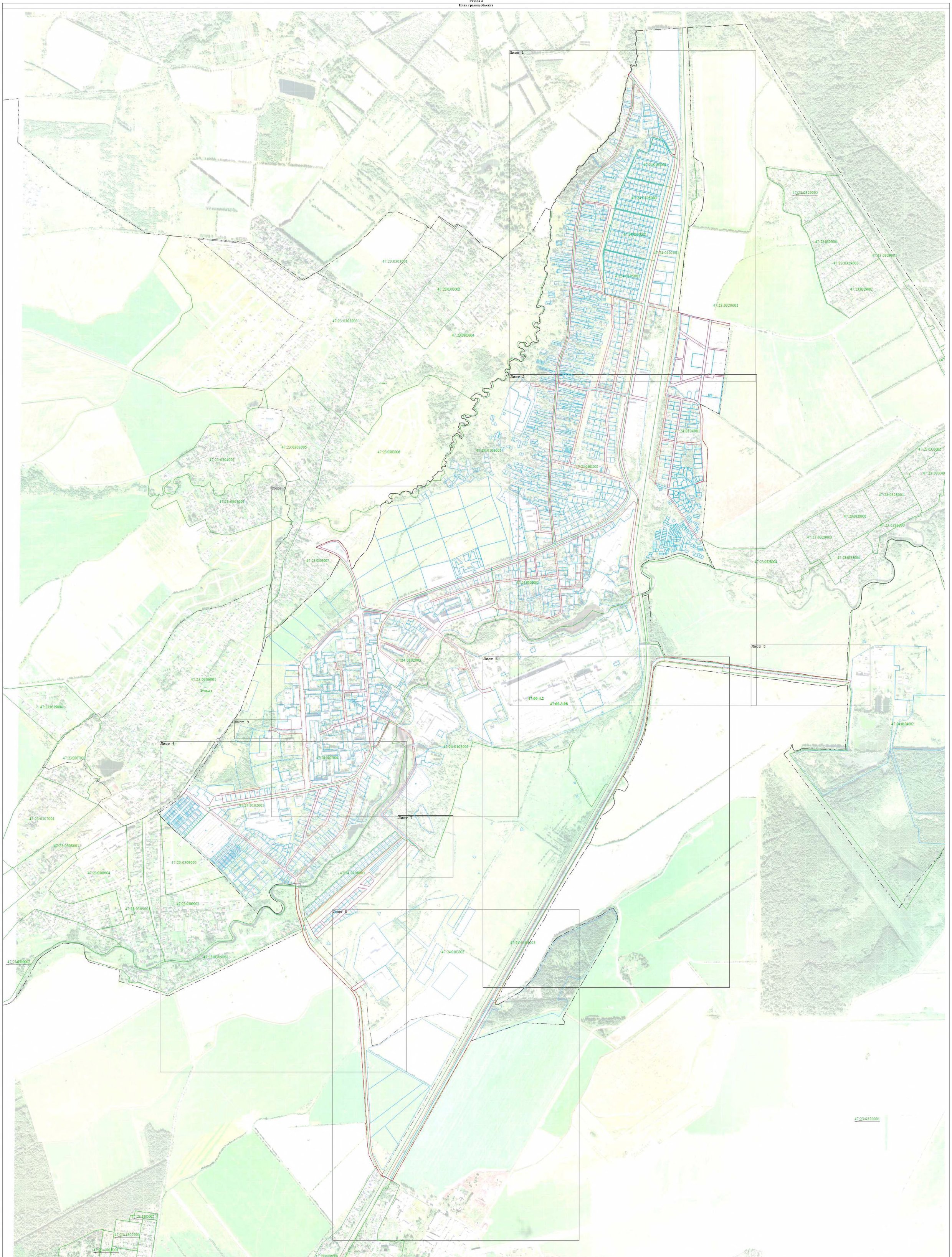

Масштаб 1:5 500

Используемые условные знаки и обозначения:

- ——— - Граница объекта
- • 1 - Характерная точка границы объекта работ
- – – – – - Граница муниципального образования, сведения о которой внесены в ЕГРН
- – – – – - Граница населённого пункта, сведения о которой внесены в ЕГРН
- ——— - Граница кадастрового квартала
- ——— - Граница земельного участка, сведения о которой внесены в ЕГРН
- 47:00-4.2 - Номер границы муниципального образования, населённого пункта, сведения о которой внесены в ЕГРН
- 47:24:0101002 - Номер кадастрового квартала
- :1 - Номер земельного участка, сведения о границах которого внесены в ЕГРН

Подпись _____ Дата « 6 » сентября 20 23 г.

Место для оттиска печати (при наличии) лица, составившего описание местоположения границ объекта

Раздел 4

План границ объекта

Лист 1

Масштаб 1:1 000

Используемые условные знаки и обозначения:

- Граница объекта
- Характерная точка границы объекта работ
- Граница муниципального образования, сведения о которой внесены в ЕГРН
- Граница населённого пункта, сведения о которой внесены в ЕГРН
- Граница кадастрового квартала
- Граница земельного участка, сведения о которой внесены в ЕГРН
- 47:00-4.2 — Номер границы муниципального образования, населённого пункта, сведения о которой внесены в ЕГРН
- 47:24:0101001 — Номер кадастрового квартала
- :1 — Номер земельного участка, сведения о границах которого внесены в ЕГРН

Подпись _____ Дата «6» сентября 20 23 г.

Место для оттиска печати (при наличии) лица, составившего описание местоположения границ объекта

Раздел 4
План границ объекта

Лист 2

Масштаб 1:1 000

Используемые условные знаки и обозначения:

- Граница объекта
- Характерная точка границы объекта работ
- Граница муниципального образования, сведения о которой внесены в ЕГРН
- Граница населённого пункта, сведения о которой внесены в ЕГРН
- Граница кадастрового квартала
- Граница земельного участка, сведения о которой внесены в ЕГРН
- 47:00-4.2 - Номер границы муниципального образования, населённого пункта, сведения о которой внесены в ЕГРН
- 47:24:0101003 - Номер кадастрового квартала
- :1 - Номер земельного участка, сведения о границах которого внесены в ЕГРН

Подпись _____ Дата « 6 » сентября 20 23 г.

Место для оттиска печати (при наличии) лица, составившего описание местоположения границ объекта

Раздел 4
План границ объекта

Лист № 3

47:23:0303007

47:24:0102003

47:24:0103001

47:24:0102004

Масштаб 1:1 000

Используемые условные знаки и обозначения:

- Граница объекта
- Характерная точка границы объекта работ
- Граница муниципального образования, сведения о которой внесены в ЕГРН
- Граница населённого пункта, сведения о которой внесены в ЕГРН
- Граница кадастрового квартала
- Граница земельного участка, сведения о которой внесены в ЕГРН
- 47:00-4.2 — Номер границы муниципального образования, населённого пункта, сведения о которой внесены в ЕГРН
- 47:24:0101002 — Номер кадастрового квартала
- :1 — Номер земельного участка, сведения о границах которого внесены в ЕГРН

Подпись _____ Дата «6» сентября 20 23 г.

Место для оттиска печати (при наличии) лица, составившего описание местоположения границ объекта

Раздел 4

План границ объекта

Лист № 4

47:24:0102004

47:24:0102005

47:24:0106001

47:23:0309005

47:23:0309002

47:23:0309003

Масштаб 1:1 000

Используемые условные знаки и обозначения:

- Граница объекта
- Характерная точка границы объекта работ
- Граница муниципального образования, сведения о которой внесены в ЕГРН
- Граница населённого пункта, сведения о которой внесены в ЕГРН
- Граница кадастрового квартала
- Граница земельного участка, сведения о которой внесены в ЕГРН
- 47:00-4.2 - Номер границы муниципального образования, населённого пункта, сведения о которой внесены в ЕГРН
- 47:24:0101001 - Номер кадастрового квартала
- :1 - Номер земельного участка, сведения о границах которого внесены в ЕГРН

Подпись _____ Дата «6» сентября 20 23 г.

Место для оттиска печати (при наличии) лица, составившего описание местоположения границ объекта

Раздел 4
План границ объекта

Масштаб 1:1 000

Используемые условные знаки и обозначения:

- Граница объекта
- Характерная точка границы объекта работ
- Граница муниципального образования, сведения о которой внесены в ЕГРН
- Граница населённого пункта, сведения о которой внесены в ЕГРН
- Граница кадастрового квартала
- Граница земельного участка, сведения о которой внесены в ЕГРН
- 47:00-4.2 - Номер границы муниципального образования, населённого пункта, сведения о которой внесены в ЕГРН
- 47:24:0101002 - Номер кадастрового квартала
- :1 - Номер земельного участка, сведения о границах которого внесены в ЕГРН

Подпись _____ Дата « 6 » сентября 20 23 г.

Место для оттиска печати (при наличии) лица, составившего описание местоположения границ объекта

Раздел 4

План границ объекта

Лист 6

Масштаб 1:1 000

Используемые условные знаки и обозначения:

- Граница объекта
- Характерная точка границы объекта работ
- Граница муниципального образования, сведения о которой внесены в ЕГРН
- Граница населённого пункта, сведения о которой внесены в ЕГРН
- Граница кадастрового квартала
- Граница земельного участка, сведения о которой внесены в ЕГРН
- 47:00-4.2 - Номер границы муниципального образования, населённого пункта, сведения о которой внесены в ЕГРН
- 47:24:0101003 - Номер кадастрового квартала
- :1 - Номер земельного участка, сведения о границах которого внесены в ЕГРН

Подпись _____ Дата « 6 » сентября 20 23 г.

Место для оттиска печати (при наличии) лица, составившего описание местоположения границ объекта

Раздел 4

План границ объекта

Масштаб 1:1 000

Используемые условные знаки и обозначения:

- Граница объекта
- *1* - Характерная точка границы объекта работ
- Граница муниципального образования, сведения о которой внесены в ЕГРН
- Граница населённого пункта, сведения о которой внесены в ЕГРН
- Граница кадастрового квартала
- Граница земельного участка, сведения о которой внесены в ЕГРН
- **47:00-4.2** - Номер границы муниципального образования, населённого пункта, сведения о которой внесены в ЕГРН
- 47:24:0101002 - Номер кадастрового квартала
- :1 - Номер земельного участка, сведения о границах которого внесены в ЕГРН

Подпись _____ Дата « 6 » сентября 20 23 г.

Место для оттиска печати (при наличии) лица, составившего описание местоположения границ объекта

Раздел 4

План границ объекта

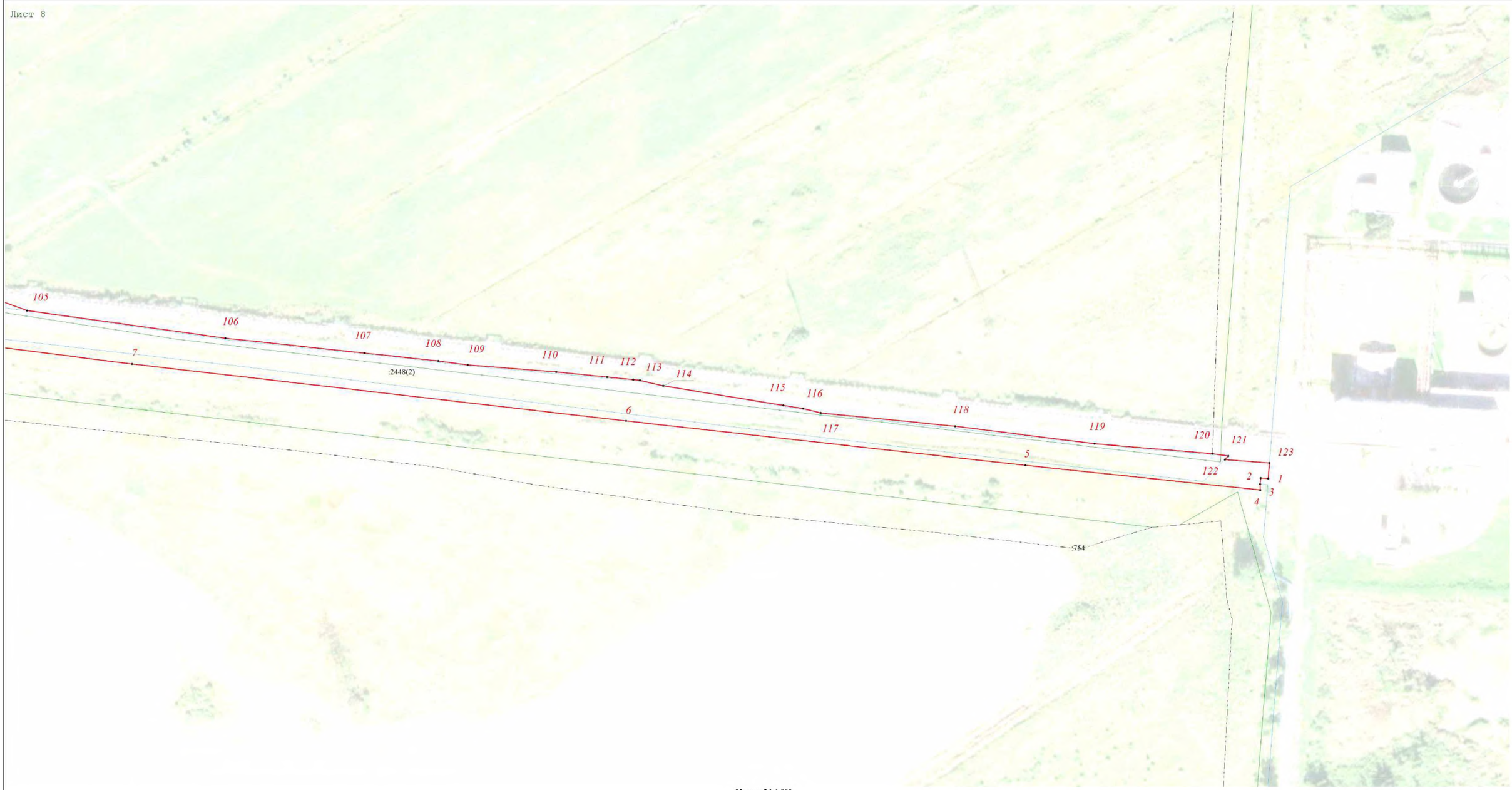

Масштаб 1:1 000

Используемые условные знаки и обозначения:

- Граница объекта
- 1 - Характерная точка границы объекта работ
- Граница муниципального образования, сведения о которой внесены в ЕГРН
- Граница населённого пункта, сведения о которой внесены в ЕГРН
- Граница кадастрового квартала
- Граница земельного участка, сведения о которой внесены в ЕГРН
- 47:00-4.2 - Номер границы муниципального образования, населённого пункта, сведения о которой внесены в ЕГРН
- 47:24:0101002 - Номер кадастрового квартала
- :1 - Номер земельного участка, сведения о границах которого внесены в ЕГРН

Подпись _____ Дата « 6 » сентября 20 23 г.

Место для оттиска печати (при наличии) лица, составившего описание местоположения границ объекта

Раздел 4

План границ объекта

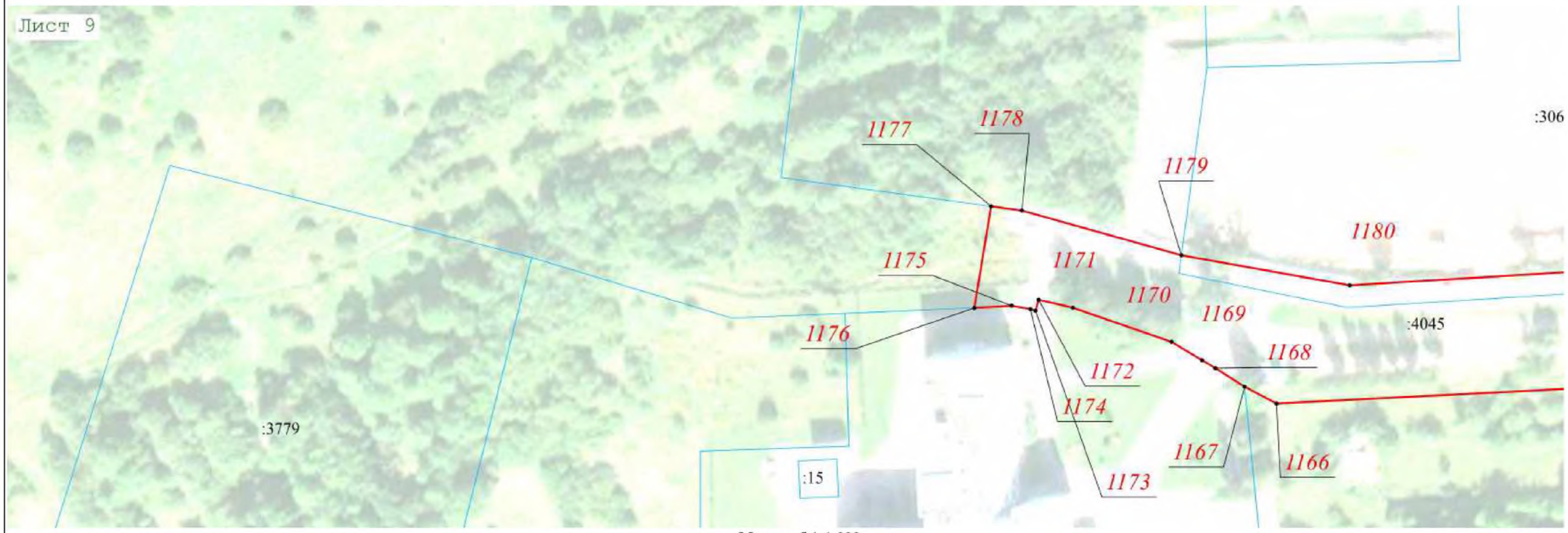

Масштаб 1:1 000

Используемые условные знаки и обозначения:

- Граница объекта
- *1* - Характерная точка границы объекта работ
- Граница муниципального образования, сведения о которой внесены в ЕГРН
- Граница населённого пункта, сведения о которой внесены в ЕГРН
- Граница кадастрового квартала
- Граница земельного участка, сведения о которой внесены в ЕГРН
- **47:00-4.2** - Номер границы муниципального образования, населённого пункта, сведения о которой внесены в ЕГРН
- 47:24:0101002 - Номер кадастрового квартала
- :1 - Номер земельного участка, сведения о границах которого внесены в ЕГРН

Подпись _____ Дата « 6 » сентября 20 23 г.

Место для оттиска печати (при наличии) лица, составившего описание местоположения границ объекта

ТЕКСТОВОЕ ОПИСАНИЕ местоположения границ населенных пунктов, территориальных зон		
Прохождение границы		Описание прохождения границы
от точки	до точки	
1	2	3
1	2	-
2	3	-
3	4	-
4	5	-
5	6	-
6	7	-
7	8	-
8	9	-
9	10	-
10	11	-
11	12	-
12	13	-
13	14	-
14	15	-
15	16	-
16	17	-
17	18	-
18	19	-
19	20	-
20	21	-
21	22	-
22	23	-
23	24	-
24	25	-
25	26	-
26	27	-
27	28	-
28	29	-
29	30	-
30	31	-
31	32	-
32	33	-
33	34	-
34	35	-
35	36	-
36	37	-
37	38	-

ТЕКСТОВОЕ ОПИСАНИЕ местоположения границ населенных пунктов, территориальных зон		
Прохождение границы		Описание прохождения границы
от точки	до точки	
1	2	3
38	39	-
39	40	-
40	41	-
41	42	-
42	43	-
43	44	-
44	45	-
45	46	-
46	47	-
47	48	-
48	49	-
49	50	-
50	51	-
51	52	-
52	53	-
53	54	-
54	55	-
55	56	-
56	57	-
57	58	-
58	59	-
59	60	-
60	61	-
61	62	-
62	63	-
63	64	-
64	65	-
65	66	-
66	67	-
67	68	-
68	69	-
69	70	-
70	71	-
71	72	-
72	73	-
73	74	-
74	75	-

ТЕКСТОВОЕ ОПИСАНИЕ местоположения границ населенных пунктов, территориальных зон		
Прохождение границы		Описание прохождения границы
от точки	до точки	
1	2	3
75	76	-
76	77	-
77	78	-
78	79	-
79	80	-
80	81	-
81	82	-
82	83	-
83	84	-
84	85	-
85	86	-
86	87	-
87	88	-
88	89	-
89	90	-
90	91	-
91	92	-
92	93	-
93	94	-
94	95	-
95	96	-
96	97	-
97	98	-
98	99	-
99	100	-
100	101	-
101	102	-
102	103	-
103	104	-
104	105	-
105	106	-
106	107	-
107	108	-
108	109	-
109	110	-
110	111	-
111	112	-

ТЕКСТОВОЕ ОПИСАНИЕ местоположения границ населенных пунктов, территориальных зон		
Прохождение границы		Описание прохождения границы
от точки	до точки	
1	2	3
112	113	-
113	114	-
114	115	-
115	116	-
116	117	-
117	118	-
118	119	-
119	120	-
120	121	-
121	122	-
122	123	-
123	1	-
124	125	-
125	126	-
126	127	-
127	128	-
128	129	-
129	130	-
130	131	-
131	132	-
132	133	-
133	134	-
134	135	-
135	136	-
136	137	-
137	138	-
138	139	-
139	140	-
140	141	-
141	142	-
142	143	-
143	144	-
144	145	-
145	146	-
146	147	-
147	148	-
148	149	-

ТЕКСТОВОЕ ОПИСАНИЕ местоположения границ населенных пунктов, территориальных зон		
Прохождение границы		Описание прохождения границы
от точки	до точки	
1	2	3
149	150	-
150	151	-
151	152	-
152	153	-
153	154	-
154	155	-
155	156	-
156	157	-
157	158	-
158	159	-
159	160	-
160	161	-
161	162	-
162	163	-
163	124	-
164	165	-
165	166	-
166	167	-
167	168	-
168	169	-
169	170	-
170	171	-
171	172	-
172	173	-
173	174	-
174	175	-
175	176	-
176	177	-
177	178	-
178	179	-
179	180	-
180	181	-
181	182	-
182	183	-
183	184	-
184	185	-
185	186	-

ТЕКСТОВОЕ ОПИСАНИЕ местоположения границ населенных пунктов, территориальных зон		
Прохождение границы		Описание прохождения границы
от точки	до точки	
1	2	3
186	187	-
187	188	-
188	189	-
189	190	-
190	191	-
191	192	-
192	193	-
193	194	-
194	195	-
195	196	-
196	197	-
197	198	-
198	199	-
199	200	-
200	201	-
201	202	-
202	203	-
203	164	-
204	205	-
205	206	-
206	207	-
207	208	-
208	209	-
209	210	-
210	211	-
211	212	-
212	213	-
213	214	-
214	215	-
215	216	-
216	217	-
217	218	-
218	219	-
219	220	-
220	221	-
221	222	-
222	223	-

ТЕКСТОВОЕ ОПИСАНИЕ местоположения границ населенных пунктов, территориальных зон		
Прохождение границы		Описание прохождения границы
от точки	до точки	
1	2	3
223	224	-
224	225	-
225	204	-
226	227	-
227	228	-
228	229	-
229	230	-
230	231	-
231	232	-
232	226	-
233	234	-
234	235	-
235	236	-
236	237	-
237	238	-
238	239	-
239	240	-
240	241	-
241	242	-
242	243	-
243	244	-
244	245	-
245	246	-
246	247	-
247	248	-
248	249	-
249	250	-
250	251	-
251	252	-
252	253	-
253	254	-
254	255	-
255	256	-
256	257	-
257	258	-
258	259	-
259	260	-

ТЕКСТОВОЕ ОПИСАНИЕ
местоположения границ населенных пунктов, территориальных зон

Прохождение границы		Описание прохождения границы
от точки	до точки	
1	2	3
260	261	-
261	262	-
262	263	-
263	264	-
264	265	-
265	266	-
266	267	-
267	268	-
268	269	-
269	270	-
270	271	-
271	272	-
272	273	-
273	274	-
274	275	-
275	276	-
276	277	-
277	278	-
278	279	-
279	280	-
280	281	-
281	282	-
282	283	-
283	284	-
284	285	-
285	286	-
286	287	-
287	288	-
288	289	-
289	290	-
290	291	-
291	292	-
292	293	-
293	294	-
294	295	-
295	296	-
296	297	-

ТЕКСТОВОЕ ОПИСАНИЕ местоположения границ населенных пунктов, территориальных зон		
Прохождение границы		Описание прохождения границы
от точки	до точки	
1	2	3
297	298	-
298	299	-
299	300	-
300	301	-
301	302	-
302	303	-
303	304	-
304	305	-
305	306	-
306	307	-
307	308	-
308	309	-
309	310	-
310	311	-
311	312	-
312	313	-
313	314	-
314	315	-
315	316	-
316	317	-
317	318	-
318	319	-
319	320	-
320	321	-
321	322	-
322	323	-
323	324	-
324	325	-
325	326	-
326	327	-
327	328	-
328	329	-
329	330	-
330	331	-
331	332	-
332	333	-
333	334	-

ТЕКСТОВОЕ ОПИСАНИЕ
местоположения границ населенных пунктов, территориальных зон

Прохождение границы		Описание прохождения границы
от точки	до точки	
1	2	3
334	335	-
335	336	-
336	233	-
337	338	-
338	339	-
339	340	-
340	337	-
341	342	-
342	343	-
343	344	-
344	345	-
345	346	-
346	347	-
347	348	-
348	349	-
349	350	-
350	351	-
351	352	-
352	353	-
353	354	-
354	355	-
355	356	-
356	357	-
357	358	-
358	359	-
359	360	-
360	361	-
361	362	-
362	363	-
363	364	-
364	365	-
365	366	-
366	367	-
367	368	-
368	369	-
369	370	-
370	371	-

ТЕКСТОВОЕ ОПИСАНИЕ местоположения границ населенных пунктов, территориальных зон		
Прохождение границы		Описание прохождения границы
от точки	до точки	
1	2	3
371	372	-
372	373	-
373	374	-
374	375	-
375	376	-
376	377	-
377	378	-
378	379	-
379	380	-
380	381	-
381	382	-
382	383	-
383	384	-
384	385	-
385	386	-
386	387	-
387	388	-
388	389	-
389	390	-
390	391	-
391	392	-
392	393	-
393	394	-
394	395	-
395	396	-
396	397	-
397	398	-
398	399	-
399	400	-
400	401	-
401	402	-
402	403	-
403	404	-
404	405	-
405	406	-
406	407	-
407	408	-

ТЕКСТОВОЕ ОПИСАНИЕ
местоположения границ населенных пунктов, территориальных зон

Прохождение границы		Описание прохождения границы
от точки	до точки	
1	2	3
408	409	-
409	410	-
410	411	-
411	412	-
412	413	-
413	414	-
414	415	-
415	416	-
416	417	-
417	418	-
418	419	-
419	420	-
420	421	-
421	422	-
422	341	-
423	424	-
424	425	-
425	426	-
426	427	-
427	428	-
428	429	-
429	430	-
430	431	-
431	432	-
432	433	-
433	434	-
434	435	-
435	436	-
436	437	-
437	438	-
438	439	-
439	440	-
440	441	-
441	442	-
442	443	-
443	444	-
444	445	-

ТЕКСТОВОЕ ОПИСАНИЕ
местоположения границ населенных пунктов, территориальных зон

Прохождение границы		Описание прохождения границы
от точки	до точки	
1	2	3
445	423	-
446	447	-
447	448	-
448	449	-
449	450	-
450	451	-
451	452	-
452	453	-
453	446	-
454	455	-
455	456	-
456	457	-
457	458	-
458	459	-
459	460	-
460	461	-
461	462	-
462	463	-
463	464	-
464	465	-
465	466	-
466	467	-
467	468	-
468	469	-
469	470	-
470	471	-
471	472	-
472	473	-
473	474	-
474	475	-
475	476	-
476	477	-
477	478	-
478	479	-
479	480	-
480	481	-
481	482	-

ТЕКСТОВОЕ ОПИСАНИЕ местоположения границ населенных пунктов, территориальных зон		
Прохождение границы		Описание прохождения границы
от точки	до точки	
1	2	3
482	483	-
483	484	-
484	485	-
485	486	-
486	487	-
487	488	-
488	489	-
489	490	-
490	491	-
491	492	-
492	493	-
493	494	-
494	495	-
495	496	-
496	497	-
497	498	-
498	499	-
499	500	-
500	501	-
501	502	-
502	503	-
503	504	-
504	505	-
505	506	-
506	507	-
507	508	-
508	509	-
509	510	-
510	511	-
511	512	-
512	513	-
513	514	-
514	515	-
515	516	-
516	517	-
517	518	-
518	519	-

ТЕКСТОВОЕ ОПИСАНИЕ местоположения границ населенных пунктов, территориальных зон		
Прохождение границы		Описание прохождения границы
от точки	до точки	
1	2	3
519	520	-
520	521	-
521	522	-
522	523	-
523	524	-
524	525	-
525	526	-
526	527	-
527	528	-
528	529	-
529	530	-
530	531	-
531	532	-
532	533	-
533	534	-
534	535	-
535	536	-
536	537	-
537	538	-
538	539	-
539	540	-
540	541	-
541	542	-
542	543	-
543	544	-
544	545	-
545	546	-
546	547	-
547	548	-
548	549	-
549	550	-
550	551	-
551	552	-
552	553	-
553	554	-
554	555	-
555	556	-

ТЕКСТОВОЕ ОПИСАНИЕ
местоположения границ населенных пунктов, территориальных зон

Прохождение границы		Описание прохождения границы
от точки	до точки	
1	2	3
556	557	-
557	558	-
558	559	-
559	560	-
560	561	-
561	562	-
562	563	-
563	564	-
564	565	-
565	566	-
566	567	-
567	568	-
568	569	-
569	570	-
570	571	-
571	572	-
572	573	-
573	574	-
574	575	-
575	576	-
576	577	-
577	578	-
578	579	-
579	580	-
580	581	-
581	582	-
582	583	-
583	584	-
584	585	-
585	586	-
586	587	-
587	588	-
588	589	-
589	590	-
590	591	-
591	592	-
592	593	-

ТЕКСТОВОЕ ОПИСАНИЕ
местоположения границ населенных пунктов, территориальных зон

Прохождение границы		Описание прохождения границы
от точки	до точки	
1	2	3
593	594	-
594	595	-
595	596	-
596	597	-
597	598	-
598	599	-
599	454	-
600	601	-
601	602	-
602	603	-
603	604	-
604	605	-
605	606	-
606	607	-
607	608	-
608	609	-
609	610	-
610	611	-
611	612	-
612	613	-
613	614	-
614	615	-
615	616	-
616	617	-
617	618	-
618	619	-
619	620	-
620	600	-
621	622	-
622	623	-
623	624	-
624	625	-
625	626	-
626	627	-
627	628	-
628	621	-
629	630	-

ТЕКСТОВОЕ ОПИСАНИЕ
местоположения границ населенных пунктов, территориальных зон

Прохождение границы		Описание прохождения границы
от точки	до точки	
1	2	3
630	631	-
631	632	-
632	633	-
633	634	-
634	635	-
635	636	-
636	637	-
637	638	-
638	629	-
639	640	-
640	641	-
641	642	-
642	643	-
643	644	-
644	645	-
645	646	-
646	647	-
647	648	-
648	649	-
649	650	-
650	651	-
651	652	-
652	653	-
653	654	-
654	655	-
655	656	-
656	657	-
657	658	-
658	659	-
659	660	-
660	661	-
661	662	-
662	663	-
663	664	-
664	665	-
665	666	-
666	667	-

ТЕКСТОВОЕ ОПИСАНИЕ
местоположения границ населенных пунктов, территориальных зон

Прохождение границы		Описание прохождения границы
от точки	до точки	
1	2	3
667	668	-
668	669	-
669	670	-
670	671	-
671	672	-
672	673	-
673	674	-
674	639	-
675	676	-
676	677	-
677	678	-
678	679	-
679	680	-
680	681	-
681	682	-
682	683	-
683	684	-
684	685	-
685	686	-
686	687	-
687	688	-
688	689	-
689	690	-
690	691	-
691	692	-
692	693	-
693	675	-
694	695	-
695	696	-
696	697	-
697	698	-
698	699	-
699	700	-
700	701	-
701	702	-
702	703	-
703	694	-

ТЕКСТОВОЕ ОПИСАНИЕ
местоположения границ населенных пунктов, территориальных зон

Прохождение границы		Описание прохождения границы
от точки	до точки	
1	2	3
704	705	-
705	706	-
706	707	-
707	708	-
708	709	-
709	710	-
710	711	-
711	712	-
712	704	-
713	714	-
714	715	-
715	716	-
716	717	-
717	718	-
718	719	-
719	720	-
720	721	-
721	722	-
722	723	-
723	724	-
724	725	-
725	726	-
726	727	-
727	728	-
728	729	-
729	730	-
730	731	-
731	732	-
732	733	-
733	734	-
734	735	-
735	736	-
736	737	-
737	738	-
738	739	-
739	740	-
740	741	-

ТЕКСТОВОЕ ОПИСАНИЕ местоположения границ населенных пунктов, территориальных зон		
Прохождение границы		Описание прохождения границы
от точки	до точки	
1	2	3
741	742	-
742	743	-
743	744	-
744	745	-
745	746	-
746	747	-
747	748	-
748	749	-
749	750	-
750	751	-
751	752	-
752	753	-
753	754	-
754	755	-
755	756	-
756	757	-
757	758	-
758	759	-
759	760	-
760	761	-
761	762	-
762	763	-
763	764	-
764	765	-
765	766	-
766	767	-
767	768	-
768	769	-
769	770	-
770	771	-
771	772	-
772	773	-
773	774	-
774	775	-
775	776	-
776	777	-
777	778	-

ТЕКСТОВОЕ ОПИСАНИЕ
местоположения границ населенных пунктов, территориальных зон

Прохождение границы		Описание прохождения границы
от точки	до точки	
1	2	3
778	779	-
779	780	-
780	781	-
781	782	-
782	783	-
783	784	-
784	785	-
785	786	-
786	787	-
787	788	-
788	789	-
789	790	-
790	791	-
791	792	-
792	793	-
793	794	-
794	795	-
795	796	-
796	797	-
797	798	-
798	799	-
799	800	-
800	801	-
801	802	-
802	803	-
803	804	-
804	805	-
805	806	-
806	807	-
807	808	-
808	809	-
809	810	-
810	811	-
811	812	-
812	813	-
813	814	-
814	815	-

ТЕКСТОВОЕ ОПИСАНИЕ
местоположения границ населенных пунктов, территориальных зон

Прохождение границы		Описание прохождения границы
от точки	до точки	
1	2	3
815	816	-
816	817	-
817	818	-
818	819	-
819	820	-
820	821	-
821	822	-
822	823	-
823	824	-
824	825	-
825	826	-
826	827	-
827	828	-
828	829	-
829	830	-
830	831	-
831	832	-
832	833	-
833	834	-
834	835	-
835	836	-
836	837	-
837	838	-
838	839	-
839	840	-
840	841	-
841	842	-
842	843	-
843	844	-
844	845	-
845	846	-
846	847	-
847	848	-
848	849	-
849	850	-
850	851	-
851	852	-

ТЕКСТОВОЕ ОПИСАНИЕ
местоположения границ населенных пунктов, территориальных зон

Прохождение границы		Описание прохождения границы
от точки	до точки	
1	2	3
852	853	-
853	854	-
854	855	-
855	856	-
856	857	-
857	858	-
858	859	-
859	860	-
860	861	-
861	862	-
862	863	-
863	864	-
864	865	-
865	866	-
866	867	-
867	868	-
868	869	-
869	870	-
870	871	-
871	872	-
872	873	-
873	874	-
874	875	-
875	876	-
876	877	-
877	878	-
878	879	-
879	880	-
880	881	-
881	882	-
882	883	-
883	884	-
884	885	-
885	886	-
886	887	-
887	888	-
888	889	-

ТЕКСТОВОЕ ОПИСАНИЕ
местоположения границ населенных пунктов, территориальных зон

Прохождение границы		Описание прохождения границы
от точки	до точки	
1	2	3
889	890	-
890	891	-
891	892	-
892	893	-
893	894	-
894	895	-
895	896	-
896	897	-
897	898	-
898	899	-
899	900	-
900	901	-
901	902	-
902	903	-
903	904	-
904	905	-
905	906	-
906	907	-
907	908	-
908	909	-
909	910	-
910	911	-
911	912	-
912	913	-
913	914	-
914	915	-
915	916	-
916	917	-
917	918	-
918	919	-
919	920	-
920	921	-
921	922	-
922	923	-
923	924	-
924	925	-
925	926	-

ТЕКСТОВОЕ ОПИСАНИЕ
местоположения границ населенных пунктов, территориальных зон

Прохождение границы		Описание прохождения границы
от точки	до точки	
1	2	3
926	927	-
927	928	-
928	929	-
929	930	-
930	931	-
931	932	-
932	933	-
933	934	-
934	935	-
935	936	-
936	937	-
937	938	-
938	939	-
939	940	-
940	941	-
941	942	-
942	943	-
943	944	-
944	945	-
945	946	-
946	947	-
947	948	-
948	949	-
949	950	-
950	951	-
951	952	-
952	953	-
953	954	-
954	955	-
955	956	-
956	957	-
957	958	-
958	959	-
959	960	-
960	961	-
961	962	-
962	963	-

ТЕКСТОВОЕ ОПИСАНИЕ
местоположения границ населенных пунктов, территориальных зон

Прохождение границы		Описание прохождения границы
от точки	до точки	
1	2	3
963	964	-
964	965	-
965	966	-
966	967	-
967	968	-
968	969	-
969	970	-
970	971	-
971	972	-
972	973	-
973	974	-
974	975	-
975	976	-
976	977	-
977	978	-
978	979	-
979	980	-
980	981	-
981	982	-
982	983	-
983	984	-
984	985	-
985	986	-
986	987	-
987	988	-
988	989	-
989	990	-
990	991	-
991	992	-
992	993	-
993	994	-
994	995	-
995	996	-
996	997	-
997	998	-
998	999	-
999	1000	-

ТЕКСТОВОЕ ОПИСАНИЕ местоположения границ населенных пунктов, территориальных зон		
Прохождение границы		Описание прохождения границы
от точки	до точки	
1	2	3
1000	1001	-
1001	1002	-
1002	1003	-
1003	1004	-
1004	1005	-
1005	1006	-
1006	1007	-
1007	1008	-
1008	1009	-
1009	1010	-
1010	1011	-
1011	1012	-
1012	1013	-
1013	1014	-
1014	1015	-
1015	1016	-
1016	1017	-
1017	1018	-
1018	1019	-
1019	1020	-
1020	1021	-
1021	1022	-
1022	1023	-
1023	1024	-
1024	1025	-
1025	1026	-
1026	1027	-
1027	1028	-
1028	1029	-
1029	1030	-
1030	1031	-
1031	1032	-
1032	1033	-
1033	1034	-
1034	1035	-
1035	1036	-
1036	1037	-

ТЕКСТОВОЕ ОПИСАНИЕ местоположения границ населенных пунктов, территориальных зон		
Прохождение границы		Описание прохождения границы
от точки	до точки	
1	2	3
1037	1038	-
1038	1039	-
1039	1040	-
1040	1041	-
1041	1042	-
1042	1043	-
1043	1044	-
1044	1045	-
1045	1046	-
1046	1047	-
1047	1048	-
1048	1049	-
1049	1050	-
1050	1051	-
1051	1052	-
1052	1053	-
1053	1054	-
1054	1055	-
1055	1056	-
1056	1057	-
1057	1058	-
1058	1059	-
1059	1060	-
1060	1061	-
1061	1062	-
1062	1063	-
1063	1064	-
1064	1065	-
1065	1066	-
1066	1067	-
1067	1068	-
1068	1069	-
1069	1070	-
1070	1071	-
1071	1072	-
1072	1073	-
1073	1074	-

ТЕКСТОВОЕ ОПИСАНИЕ местоположения границ населенных пунктов, территориальных зон		
Прохождение границы		Описание прохождения границы
от точки	до точки	
1	2	3
1074	1075	-
1075	1076	-
1076	1077	-
1077	1078	-
1078	1079	-
1079	1080	-
1080	1081	-
1081	1082	-
1082	1083	-
1083	1084	-
1084	1085	-
1085	1086	-
1086	1087	-
1087	1088	-
1088	1089	-
1089	1090	-
1090	1091	-
1091	1092	-
1092	1093	-
1093	1094	-
1094	1095	-
1095	1096	-
1096	1097	-
1097	1098	-
1098	1099	-
1099	1100	-
1100	1101	-
1101	1102	-
1102	1103	-
1103	1104	-
1104	1105	-
1105	1106	-
1106	1107	-
1107	1108	-
1108	1109	-
1109	1110	-
1110	1111	-

ТЕКСТОВОЕ ОПИСАНИЕ местоположения границ населенных пунктов, территориальных зон		
Прохождение границы		Описание прохождения границы
от точки	до точки	
1	2	3
1111	1112	-
1112	1113	-
1113	1114	-
1114	1115	-
1115	1116	-
1116	1117	-
1117	1118	-
1118	1119	-
1119	1120	-
1120	1121	-
1121	1122	-
1122	1123	-
1123	1124	-
1124	1125	-
1125	1126	-
1126	1127	-
1127	1128	-
1128	1129	-
1129	1130	-
1130	1131	-
1131	1132	-
1132	1133	-
1133	1134	-
1134	1135	-
1135	1136	-
1136	1137	-
1137	1138	-
1138	1139	-
1139	1140	-
1140	1141	-
1141	1142	-
1142	1143	-
1143	1144	-
1144	1145	-
1145	1146	-
1146	1147	-
1147	1148	-

ТЕКСТОВОЕ ОПИСАНИЕ местоположения границ населенных пунктов, территориальных зон		
Прохождение границы		Описание прохождения границы
от точки	до точки	
1	2	3
1148	1149	-
1149	1150	-
1150	1151	-
1151	1152	-
1152	1153	-
1153	1154	-
1154	1155	-
1155	1156	-
1156	1157	-
1157	1158	-
1158	1159	-
1159	1160	-
1160	1161	-
1161	1162	-
1162	1163	-
1163	1164	-
1164	1165	-
1165	1166	-
1166	1167	-
1167	1168	-
1168	1169	-
1169	1170	-
1170	1171	-
1171	1172	-
1172	1173	-
1173	1174	-
1174	1175	-
1175	1176	-
1176	1177	-
1177	1178	-
1178	1179	-
1179	1180	-
1180	1181	-
1181	1182	-
1182	1183	-
1183	1184	-
1184	1185	-

ТЕКСТОВОЕ ОПИСАНИЕ местоположения границ населенных пунктов, территориальных зон		
Прохождение границы		Описание прохождения границы
от точки	до точки	
1	2	3
1185	1186	-
1186	1187	-
1187	1188	-
1188	1189	-
1189	1190	-
1190	1191	-
1191	1192	-
1192	1193	-
1193	1194	-
1194	1195	-
1195	1196	-
1196	1197	-
1197	1198	-
1198	1199	-
1199	1200	-
1200	1201	-
1201	1202	-
1202	1203	-
1203	1204	-
1204	1205	-
1205	1206	-
1206	1207	-
1207	1208	-
1208	1209	-
1209	1210	-
1210	1211	-
1211	1212	-
1212	1213	-
1213	1214	-
1214	1215	-
1215	1216	-
1216	1217	-
1217	1218	-
1218	1219	-
1219	1220	-
1220	1221	-
1221	1222	-

ТЕКСТОВОЕ ОПИСАНИЕ местоположения границ населенных пунктов, территориальных зон		
Прохождение границы		Описание прохождения границы
от точки	до точки	
1	2	3
1222	1223	-
1223	1224	-
1224	1225	-
1225	1226	-
1226	1227	-
1227	1228	-
1228	1229	-
1229	1230	-
1230	1231	-
1231	1232	-
1232	1233	-
1233	1234	-
1234	1235	-
1235	1236	-
1236	1237	-
1237	1238	-
1238	1239	-
1239	1240	-
1240	1241	-
1241	1242	-
1242	1243	-
1243	1244	-
1244	1245	-
1245	1246	-
1246	1247	-
1247	1248	-
1248	1249	-
1249	1250	-
1250	1251	-
1251	1252	-
1252	1253	-
1253	1254	-
1254	1255	-
1255	1256	-
1256	1257	-
1257	1258	-
1258	1259	-

ТЕКСТОВОЕ ОПИСАНИЕ местоположения границ населенных пунктов, территориальных зон		
Прохождение границы		Описание прохождения границы
от точки	до точки	
1	2	3
1259	1260	-
1260	1261	-
1261	1262	-
1262	1263	-
1263	1264	-
1264	1265	-
1265	1266	-
1266	1267	-
1267	1268	-
1268	1269	-
1269	1270	-
1270	1271	-
1271	1272	-
1272	1273	-
1273	1274	-
1274	1275	-
1275	1276	-
1276	1277	-
1277	1278	-
1278	1279	-
1279	1280	-
1280	1281	-
1281	1282	-
1282	1283	-
1283	1284	-
1284	1285	-
1285	1286	-
1286	1287	-
1287	1288	-
1288	1289	-
1289	1290	-
1290	1291	-
1291	1292	-
1292	1293	-
1293	1294	-
1294	1295	-
1295	1296	-

ТЕКСТОВОЕ ОПИСАНИЕ местоположения границ населенных пунктов, территориальных зон		
Прохождение границы		Описание прохождения границы
от точки	до точки	
1	2	3
1296	1297	-
1297	1298	-
1298	1299	-
1299	1300	-
1300	1301	-
1301	1302	-
1302	1303	-
1303	1304	-
1304	1305	-
1305	1306	-
1306	1307	-
1307	1308	-
1308	1309	-
1309	1310	-
1310	1311	-
1311	1312	-
1312	1313	-
1313	1314	-
1314	1315	-
1315	1316	-
1316	1317	-
1317	1318	-
1318	1319	-
1319	1320	-
1320	1321	-
1321	1322	-
1322	1323	-
1323	1324	-
1324	1325	-
1325	1326	-
1326	1327	-
1327	1328	-
1328	1329	-
1329	1330	-
1330	1331	-
1331	1332	-
1332	1333	-

ТЕКСТОВОЕ ОПИСАНИЕ местоположения границ населенных пунктов, территориальных зон		
Прохождение границы		Описание прохождения границы
от точки	до точки	
1	2	3
1333	1334	-
1334	1335	-
1335	1336	-
1336	1337	-
1337	1338	-
1338	1339	-
1339	1340	-
1340	1341	-
1341	1342	-
1342	1343	-
1343	1344	-
1344	1345	-
1345	1346	-
1346	1347	-
1347	1348	-
1348	1349	-
1349	1350	-
1350	1351	-
1351	1352	-
1352	1353	-
1353	1354	-
1354	1355	-
1355	1356	-
1356	1357	-
1357	1358	-
1358	1359	-
1359	1360	-
1360	1361	-
1361	1362	-
1362	1363	-
1363	1364	-
1364	1365	-
1365	1366	-
1366	1367	-
1367	1368	-
1368	1369	-
1369	1370	-

ТЕКСТОВОЕ ОПИСАНИЕ
местоположения границ населенных пунктов, территориальных зон

Прохождение границы		Описание прохождения границы
от точки	до точки	
1	2	3
1370	1371	-
1371	1372	-
1372	1373	-
1373	1374	-
1374	1375	-
1375	1376	-
1376	1377	-
1377	1378	-
1378	1379	-
1379	1380	-
1380	1381	-
1381	1382	-
1382	1383	-
1383	1384	-
1384	1385	-
1385	1386	-
1386	1387	-
1387	1388	-
1388	1389	-
1389	1390	-
1390	1391	-
1391	1392	-
1392	1393	-
1393	1394	-
1394	1395	-
1395	1396	-
1396	1397	-
1397	1398	-
1398	1399	-
1399	1400	-
1400	1401	-
1401	1402	-
1402	1403	-
1403	1404	-
1404	1405	-
1405	1406	-
1406	1407	-

ТЕКСТОВОЕ ОПИСАНИЕ местоположения границ населенных пунктов, территориальных зон		
Прохождение границы		Описание прохождения границы
от точки	до точки	
1	2	3
1407	1408	-
1408	1409	-
1409	1410	-
1410	1411	-
1411	1412	-
1412	1413	-
1413	1414	-
1414	1415	-
1415	1416	-
1416	1417	-
1417	1418	-
1418	1419	-
1419	1420	-
1420	1421	-
1421	1422	-
1422	1423	-
1423	1424	-
1424	1425	-
1425	1426	-
1426	1427	-
1427	1428	-
1428	1429	-
1429	1430	-
1430	1431	-
1431	1432	-
1432	1433	-
1433	1434	-
1434	1435	-
1435	1436	-
1436	1437	-
1437	1438	-
1438	1439	-
1439	1440	-
1440	1441	-
1441	1442	-
1442	1443	-
1443	1444	-

ТЕКСТОВОЕ ОПИСАНИЕ местоположения границ населенных пунктов, территориальных зон		
Прохождение границы		Описание прохождения границы
от точки	до точки	
1	2	3
1444	1445	-
1445	1446	-
1446	1447	-
1447	1448	-
1448	1449	-
1449	1450	-
1450	1451	-
1451	1452	-
1452	1453	-
1453	1454	-
1454	1455	-
1455	1456	-
1456	1457	-
1457	1458	-
1458	1459	-
1459	1460	-
1460	1461	-
1461	1462	-
1462	1463	-
1463	1464	-
1464	1465	-
1465	1466	-
1466	1467	-
1467	1468	-
1468	1469	-
1469	1470	-
1470	1471	-
1471	1472	-
1472	1473	-
1473	1474	-
1474	1475	-
1475	1476	-
1476	1477	-
1477	1478	-
1478	1479	-
1479	1480	-
1480	1481	-

ТЕКСТОВОЕ ОПИСАНИЕ местоположения границ населенных пунктов, территориальных зон		
Прохождение границы		Описание прохождения границы
от точки	до точки	
1	2	3
1481	1482	-
1482	1483	-
1483	1484	-
1484	1485	-
1485	1486	-
1486	1487	-
1487	1488	-
1488	1489	-
1489	1490	-
1490	1491	-
1491	1492	-
1492	1493	-
1493	1494	-
1494	1495	-
1495	1496	-
1496	1497	-
1497	1498	-
1498	1499	-
1499	1500	-
1500	1501	-
1501	1502	-
1502	1503	-
1503	1504	-
1504	1505	-
1505	1506	-
1506	1507	-
1507	1508	-
1508	1509	-
1509	1510	-
1510	1511	-
1511	1512	-
1512	1513	-
1513	1514	-
1514	1515	-
1515	1516	-
1516	1517	-
1517	1518	-

ТЕКСТОВОЕ ОПИСАНИЕ
местоположения границ населенных пунктов, территориальных зон

Прохождение границы		Описание прохождения границы
от точки	до точки	
1	2	3
1518	1519	-
1519	1520	-
1520	1521	-
1521	1522	-
1522	1523	-
1523	1524	-
1524	1525	-
1525	1526	-
1526	1527	-
1527	1528	-
1528	1529	-
1529	1530	-
1530	1531	-
1531	1532	-
1532	713	-
1533	1534	-
1534	1535	-
1535	1536	-
1536	1537	-
1537	1538	-
1538	1539	-
1539	1540	-
1540	1541	-
1541	1542	-
1542	1543	-
1543	1544	-
1544	1545	-
1545	1546	-
1546	1547	-
1547	1548	-
1548	1549	-
1549	1550	-
1550	1551	-
1551	1552	-
1552	1553	-
1553	1554	-
1554	1555	-

ТЕКСТОВОЕ ОПИСАНИЕ
местоположения границ населенных пунктов, территориальных зон

Прохождение границы		Описание прохождения границы
от точки	до точки	
1	2	3
1555	1556	-
1556	1557	-
1557	1558	-
1558	1559	-
1559	1560	-
1560	1561	-
1561	1562	-
1562	1563	-
1563	1564	-
1564	1565	-
1565	1566	-
1566	1567	-
1567	1568	-
1568	1569	-
1569	1570	-
1570	1571	-
1571	1572	-
1572	1573	-
1573	1574	-
1574	1575	-
1575	1576	-
1576	1577	-
1577	1578	-
1578	1579	-
1579	1580	-
1580	1581	-
1581	1582	-
1582	1583	-
1583	1584	-
1584	1585	-
1585	1586	-
1586	1587	-
1587	1588	-
1588	1589	-
1589	1590	-
1590	1591	-
1591	1592	-

ТЕКСТОВОЕ ОПИСАНИЕ местоположения границ населенных пунктов, территориальных зон		
Прохождение границы		Описание прохождения границы
от точки	до точки	
1	2	3
1592	1593	-
1593	1594	-
1594	1595	-
1595	1596	-
1596	1597	-
1597	1598	-
1598	1599	-
1599	1600	-
1600	1601	-
1601	1602	-
1602	1603	-
1603	1604	-
1604	1605	-
1605	1606	-
1606	1607	-
1607	1608	-
1608	1609	-
1609	1610	-
1610	1611	-
1611	1612	-
1612	1613	-
1613	1614	-
1614	1615	-
1615	1616	-
1616	1617	-
1617	1618	-
1618	1619	-
1619	1620	-
1620	1621	-
1621	1622	-
1622	1623	-
1623	1624	-
1624	1625	-
1625	1626	-
1626	1627	-
1627	1628	-
1628	1629	-

ТЕКСТОВОЕ ОПИСАНИЕ местоположения границ населенных пунктов, территориальных зон		
Прохождение границы		Описание прохождения границы
от точки	до точки	
1	2	3
1629	1630	-
1630	1631	-
1631	1632	-
1632	1633	-
1633	1634	-
1634	1635	-
1635	1636	-
1636	1637	-
1637	1638	-
1638	1639	-
1639	1640	-
1640	1641	-
1641	1642	-
1642	1643	-
1643	1644	-
1644	1533	-
1645	1646	-
1646	1647	-
1647	1648	-
1648	1649	-
1649	1650	-
1650	1651	-
1651	1652	-
1652	1653	-
1653	1654	-
1654	1655	-
1655	1656	-
1656	1657	-
1657	1658	-
1658	1659	-
1659	1660	-
1660	1661	-
1661	1662	-
1662	1663	-
1663	1664	-
1664	1665	-
1665	1666	-

ТЕКСТОВОЕ ОПИСАНИЕ
местоположения границ населенных пунктов, территориальных зон

Прохождение границы		Описание прохождения границы
от точки	до точки	
1	2	3
1666	1667	-
1667	1668	-
1668	1669	-
1669	1670	-
1670	1671	-
1671	1672	-
1672	1673	-
1673	1674	-
1674	1675	-
1675	1676	-
1676	1677	-
1677	1678	-
1678	1679	-
1679	1680	-
1680	1681	-
1681	1682	-
1682	1683	-
1683	1684	-
1684	1685	-
1685	1686	-
1686	1687	-
1687	1688	-
1688	1689	-
1689	1690	-
1690	1691	-
1691	1692	-
1692	1693	-
1693	1694	-
1694	1695	-
1695	1696	-
1696	1697	-
1697	1698	-
1698	1699	-
1699	1700	-
1700	1701	-
1701	1702	-
1702	1703	-

ТЕКСТОВОЕ ОПИСАНИЕ местоположения границ населенных пунктов, территориальных зон		
Прохождение границы		Описание прохождения границы
от точки	до точки	
1	2	3
1703	1704	-
1704	1705	-
1705	1706	-
1706	1707	-
1707	1708	-
1708	1709	-
1709	1710	-
1710	1711	-
1711	1712	-
1712	1713	-
1713	1714	-
1714	1715	-
1715	1716	-
1716	1717	-
1717	1718	-
1718	1719	-
1719	1720	-
1720	1721	-
1721	1722	-
1722	1723	-
1723	1724	-
1724	1725	-
1725	1726	-
1726	1727	-
1727	1728	-
1728	1729	-
1729	1730	-
1730	1731	-
1731	1732	-
1732	1733	-
1733	1734	-
1734	1735	-
1735	1736	-
1736	1737	-
1737	1738	-
1738	1739	-
1739	1740	-

ТЕКСТОВОЕ ОПИСАНИЕ
местоположения границ населенных пунктов, территориальных зон

Прохождение границы		Описание прохождения границы
от точки	до точки	
1	2	3
1740	1741	-
1741	1742	-
1742	1743	-
1743	1744	-
1744	1745	-
1745	1746	-
1746	1747	-
1747	1748	-
1748	1749	-
1749	1750	-
1750	1751	-
1751	1752	-
1752	1753	-
1753	1754	-
1754	1755	-
1755	1756	-
1756	1757	-
1757	1758	-
1758	1759	-
1759	1760	-
1760	1761	-
1761	1762	-
1762	1763	-
1763	1764	-
1764	1765	-
1765	1766	-
1766	1767	-
1767	1768	-
1768	1769	-
1769	1770	-
1770	1771	-
1771	1772	-
1772	1645	-
1773	1774	-
1774	1775	-
1775	1776	-
1776	1777	-

ТЕКСТОВОЕ ОПИСАНИЕ местоположения границ населенных пунктов, территориальных зон		
Прохождение границы		Описание прохождения границы
от точки	до точки	
1	2	3
1777	1778	-
1778	1779	-
1779	1780	-
1780	1781	-
1781	1782	-
1782	1783	-
1783	1784	-
1784	1785	-
1785	1786	-
1786	1787	-
1787	1788	-
1788	1789	-
1789	1790	-
1790	1791	-
1791	1792	-
1792	1793	-
1793	1794	-
1794	1795	-
1795	1796	-
1796	1797	-
1797	1798	-
1798	1799	-
1799	1800	-
1800	1801	-
1801	1802	-
1802	1803	-
1803	1804	-
1804	1805	-
1805	1806	-
1806	1807	-
1807	1808	-
1808	1809	-
1809	1810	-
1810	1811	-
1811	1812	-
1812	1813	-
1813	1814	-

ТЕКСТОВОЕ ОПИСАНИЕ местоположения границ населенных пунктов, территориальных зон		
Прохождение границы		Описание прохождения границы
от точки	до точки	
1	2	3
1814	1815	-
1815	1816	-
1816	1817	-
1817	1818	-
1818	1819	-
1819	1820	-
1820	1821	-
1821	1822	-
1822	1823	-
1823	1824	-
1824	1825	-
1825	1826	-
1826	1827	-
1827	1828	-
1828	1829	-
1829	1830	-
1830	1831	-
1831	1832	-
1832	1833	-
1833	1834	-
1834	1835	-
1835	1836	-
1836	1837	-
1837	1838	-
1838	1839	-
1839	1840	-
1840	1841	-
1841	1842	-
1842	1843	-
1843	1844	-
1844	1845	-
1845	1773	-
1846	1847	-
1847	1848	-
1848	1849	-
1849	1850	-
1850	1851	-

ТЕКСТОВОЕ ОПИСАНИЕ местоположения границ населенных пунктов, территориальных зон		
Прохождение границы		Описание прохождения границы
от точки	до точки	
1	2	3
1851	1852	-
1852	1853	-
1853	1854	-
1854	1855	-
1855	1856	-
1856	1857	-
1857	1858	-
1858	1859	-
1859	1860	-
1860	1861	-
1861	1862	-
1862	1863	-
1863	1864	-
1864	1865	-
1865	1866	-
1866	1867	-
1867	1868	-
1868	1869	-
1869	1870	-
1870	1871	-
1871	1872	-
1872	1873	-
1873	1874	-
1874	1875	-
1875	1876	-
1876	1877	-
1877	1878	-
1878	1879	-
1879	1880	-
1880	1881	-
1881	1882	-
1882	1883	-
1883	1884	-
1884	1885	-
1885	1886	-
1886	1887	-
1887	1888	-

ТЕКСТОВОЕ ОПИСАНИЕ местоположения границ населенных пунктов, территориальных зон		
Прохождение границы		Описание прохождения границы
от точки	до точки	
1	2	3
1888	1889	-
1889	1890	-
1890	1891	-
1891	1892	-
1892	1893	-
1893	1894	-
1894	1895	-
1895	1896	-
1896	1897	-
1897	1898	-
1898	1899	-
1899	1900	-
1900	1901	-
1901	1902	-
1902	1903	-
1903	1904	-
1904	1905	-
1905	1906	-
1906	1907	-
1907	1908	-
1908	1909	-
1909	1910	-
1910	1911	-
1911	1912	-
1912	1913	-
1913	1914	-
1914	1915	-
1915	1916	-
1916	1846	-
1917	1918	-
1918	1919	-
1919	1920	-
1920	1921	-
1921	1922	-
1922	1923	-
1923	1924	-
1924	1925	-

ТЕКСТОВОЕ ОПИСАНИЕ местоположения границ населенных пунктов, территориальных зон		
Прохождение границы		Описание прохождения границы
от точки	до точки	
1	2	3
1925	1926	-
1926	1927	-
1927	1928	-
1928	1929	-
1929	1930	-
1930	1931	-
1931	1932	-
1932	1933	-
1933	1934	-
1934	1935	-
1935	1936	-
1936	1937	-
1937	1938	-
1938	1939	-
1939	1940	-
1940	1941	-
1941	1942	-
1942	1943	-
1943	1944	-
1944	1945	-
1945	1946	-
1946	1947	-
1947	1948	-
1948	1949	-
1949	1950	-
1950	1951	-
1951	1952	-
1952	1953	-
1953	1954	-
1954	1955	-
1955	1956	-
1956	1957	-
1957	1958	-
1958	1959	-
1959	1960	-
1960	1961	-
1961	1962	-

ТЕКСТОВОЕ ОПИСАНИЕ
местоположения границ населенных пунктов, территориальных зон

Прохождение границы		Описание прохождения границы
от точки	до точки	
1	2	3
1962	1963	-
1963	1964	-
1964	1965	-
1965	1966	-
1966	1967	-
1967	1968	-
1968	1969	-
1969	1970	-
1970	1971	-
1971	1972	-
1972	1973	-
1973	1974	-
1974	1975	-
1975	1976	-
1976	1977	-
1977	1978	-
1978	1979	-
1979	1980	-
1980	1981	-
1981	1982	-
1982	1983	-
1983	1984	-
1984	1985	-
1985	1986	-
1986	1987	-
1987	1988	-
1988	1989	-
1989	1990	-
1990	1991	-
1991	1992	-
1992	1993	-
1993	1994	-
1994	1995	-
1995	1996	-
1996	1997	-
1997	1998	-
1998	1999	-

ТЕКСТОВОЕ ОПИСАНИЕ местоположения границ населенных пунктов, территориальных зон		
Прохождение границы		Описание прохождения границы
от точки	до точки	
1	2	3
1999	2000	-
2000	2001	-
2001	2002	-
2002	2003	-
2003	1917	-
2004	2005	-
2005	2006	-
2006	2007	-
2007	2008	-
2008	2009	-
2009	2010	-
2010	2011	-
2011	2012	-
2012	2013	-
2013	2014	-
2014	2015	-
2015	2016	-
2016	2017	-
2017	2018	-
2018	2019	-
2019	2020	-
2020	2021	-
2021	2022	-
2022	2023	-
2023	2024	-
2024	2025	-
2025	2026	-
2026	2027	-
2027	2028	-
2028	2029	-
2029	2030	-
2030	2031	-
2031	2032	-
2032	2033	-
2033	2034	-
2034	2035	-
2035	2036	-

ТЕКСТОВОЕ ОПИСАНИЕ местоположения границ населенных пунктов, территориальных зон		
Прохождение границы		Описание прохождения границы
от точки	до точки	
1	2	3
2036	2037	-
2037	2038	-
2038	2039	-
2039	2040	-
2040	2041	-
2041	2042	-
2042	2043	-
2043	2044	-
2044	2045	-
2045	2046	-
2046	2047	-
2047	2048	-
2048	2049	-
2049	2050	-
2050	2051	-
2051	2052	-
2052	2053	-
2053	2054	-
2054	2055	-
2055	2056	-
2056	2057	-
2057	2058	-
2058	2059	-
2059	2060	-
2060	2061	-
2061	2062	-
2062	2063	-
2063	2064	-
2064	2065	-
2065	2066	-
2066	2067	-
2067	2068	-
2068	2069	-
2069	2070	-
2070	2071	-
2071	2072	-
2072	2073	-

ТЕКСТОВОЕ ОПИСАНИЕ
местоположения границ населенных пунктов, территориальных зон

Прохождение границы		Описание прохождения границы
от точки	до точки	
1	2	3
2073	2074	-
2074	2075	-
2075	2076	-
2076	2077	-
2077	2078	-
2078	2079	-
2079	2080	-
2080	2081	-
2081	2082	-
2082	2083	-
2083	2084	-
2084	2085	-
2085	2086	-
2086	2087	-
2087	2088	-
2088	2089	-
2089	2090	-
2090	2091	-
2091	2092	-
2092	2093	-
2093	2094	-
2094	2095	-
2095	2004	-
2096	2097	-
2097	2098	-
2098	2099	-
2099	2100	-
2100	2101	-
2101	2102	-
2102	2103	-
2103	2104	-
2104	2105	-
2105	2106	-
2106	2107	-
2107	2108	-
2108	2109	-
2109	2110	-

ТЕКСТОВОЕ ОПИСАНИЕ местоположения границ населенных пунктов, территориальных зон		
Прохождение границы		Описание прохождения границы
от точки	до точки	
1	2	3
2110	2111	-
2111	2112	-
2112	2113	-
2113	2114	-
2114	2115	-
2115	2116	-
2116	2117	-
2117	2118	-
2118	2119	-
2119	2120	-
2120	2121	-
2121	2122	-
2122	2123	-
2123	2124	-
2124	2125	-
2125	2126	-
2126	2127	-
2127	2128	-
2128	2129	-
2129	2130	-
2130	2131	-
2131	2132	-
2132	2133	-
2133	2134	-
2134	2135	-
2135	2136	-
2136	2137	-
2137	2138	-
2138	2139	-
2139	2140	-
2140	2141	-
2141	2142	-
2142	2143	-
2143	2144	-
2144	2145	-
2145	2146	-
2146	2147	-

ТЕКСТОВОЕ ОПИСАНИЕ местоположения границ населенных пунктов, территориальных зон		
Прохождение границы		Описание прохождения границы
от точки	до точки	
1	2	3
2147	2148	-
2148	2149	-
2149	2150	-
2150	2151	-
2151	2152	-
2152	2153	-
2153	2154	-
2154	2155	-
2155	2156	-
2156	2157	-
2157	2158	-
2158	2159	-
2159	2160	-
2160	2161	-
2161	2162	-
2162	2163	-
2163	2164	-
2164	2165	-
2165	2166	-
2166	2167	-
2167	2168	-
2168	2169	-
2169	2170	-
2170	2171	-
2171	2172	-
2172	2173	-
2173	2174	-
2174	2175	-
2175	2176	-
2176	2177	-
2177	2178	-
2178	2179	-
2179	2180	-
2180	2181	-
2181	2182	-
2182	2096	-
2183	2184	-

ТЕКСТОВОЕ ОПИСАНИЕ местоположения границ населенных пунктов, территориальных зон		
Прохождение границы		Описание прохождения границы
от точки	до точки	
1	2	3
2184	2185	-
2185	2186	-
2186	2187	-
2187	2188	-
2188	2189	-
2189	2190	-
2190	2191	-
2191	2192	-
2192	2193	-
2193	2194	-
2194	2195	-
2195	2196	-
2196	2197	-
2197	2198	-
2198	2199	-
2199	2200	-
2200	2201	-
2201	2202	-
2202	2203	-
2203	2204	-
2204	2205	-
2205	2206	-
2206	2207	-
2207	2208	-
2208	2209	-
2209	2210	-
2210	2211	-
2211	2212	-
2212	2213	-
2213	2214	-
2214	2215	-
2215	2216	-
2216	2217	-
2217	2218	-
2218	2219	-
2219	2220	-
2220	2221	-

ТЕКСТОВОЕ ОПИСАНИЕ
местоположения границ населенных пунктов, территориальных зон

Прохождение границы		Описание прохождения границы
от точки	до точки	
1	2	3
2221	2222	-
2222	2223	-
2223	2224	-
2224	2225	-
2225	2226	-
2226	2227	-
2227	2228	-
2228	2229	-
2229	2230	-
2230	2183	-
2231	2232	-
2232	2233	-
2233	2234	-
2234	2235	-
2235	2236	-
2236	2237	-
2237	2238	-
2238	2239	-
2239	2240	-
2240	2241	-
2241	2242	-
2242	2243	-
2243	2244	-
2244	2245	-
2245	2246	-
2246	2247	-
2247	2248	-
2248	2249	-
2249	2250	-
2250	2251	-
2251	2252	-
2252	2253	-
2253	2254	-
2254	2255	-
2255	2256	-
2256	2257	-
2257	2258	-

ТЕКСТОВОЕ ОПИСАНИЕ
местоположения границ населенных пунктов, территориальных зон

Прохождение границы		Описание прохождения границы
от точки	до точки	
1	2	3
2258	2259	-
2259	2260	-
2260	2261	-
2261	2262	-
2262	2263	-
2263	2264	-
2264	2265	-
2265	2266	-
2266	2267	-
2267	2268	-
2268	2269	-
2269	2270	-
2270	2271	-
2271	2272	-
2272	2273	-
2273	2274	-
2274	2231	-
2275	2276	-
2276	2277	-
2277	2278	-
2278	2279	-
2279	2280	-
2280	2281	-
2281	2282	-
2282	2283	-
2283	2284	-
2284	2285	-
2285	2286	-
2286	2287	-
2287	2288	-
2288	2289	-
2289	2290	-
2290	2291	-
2291	2292	-
2292	2293	-
2293	2294	-
2294	2295	-

ТЕКСТОВОЕ ОПИСАНИЕ
местоположения границ населенных пунктов, территориальных зон

Прохождение границы		Описание прохождения границы
от точки	до точки	
1	2	3
2295	2296	-
2296	2297	-
2297	2298	-
2298	2299	-
2299	2300	-
2300	2301	-
2301	2302	-
2302	2303	-
2303	2304	-
2304	2305	-
2305	2306	-
2306	2307	-
2307	2308	-
2308	2309	-
2309	2310	-
2310	2311	-
2311	2312	-
2312	2313	-
2313	2314	-
2314	2315	-
2315	2316	-
2316	2317	-
2317	2318	-
2318	2319	-
2319	2320	-
2320	2321	-
2321	2322	-
2322	2323	-
2323	2324	-
2324	2325	-
2325	2326	-
2326	2327	-
2327	2328	-
2328	2329	-
2329	2330	-
2330	2331	-
2331	2332	-

ТЕКСТОВОЕ ОПИСАНИЕ
местоположения границ населенных пунктов, территориальных зон

Прохождение границы		Описание прохождения границы
от точки	до точки	
1	2	3
2332	2333	-
2333	2334	-
2334	2335	-
2335	2336	-
2336	2337	-
2337	2338	-
2338	2339	-
2339	2340	-
2340	2341	-
2341	2342	-
2342	2343	-
2343	2344	-
2344	2345	-
2345	2346	-
2346	2347	-
2347	2348	-
2348	2349	-
2349	2350	-
2350	2351	-
2351	2352	-
2352	2353	-
2353	2354	-
2354	2355	-
2355	2356	-
2356	2357	-
2357	2358	-
2358	2359	-
2359	2360	-
2360	2361	-
2361	2362	-
2362	2363	-
2363	2364	-
2364	2365	-
2365	2366	-
2366	2275	-
2367	2368	-
2368	2369	-

ТЕКСТОВОЕ ОПИСАНИЕ
местоположения границ населенных пунктов, территориальных зон

Прохождение границы		Описание прохождения границы
от точки	до точки	
1	2	3
2369	2370	-
2370	2371	-
2371	2372	-
2372	2373	-
2373	2374	-
2374	2375	-
2375	2376	-
2376	2377	-
2377	2378	-
2378	2379	-
2379	2380	-
2380	2381	-
2381	2382	-
2382	2383	-
2383	2384	-
2384	2385	-
2385	2386	-
2386	2387	-
2387	2388	-
2388	2389	-
2389	2390	-
2390	2391	-
2391	2392	-
2392	2393	-
2393	2394	-
2394	2395	-
2395	2396	-
2396	2397	-
2397	2398	-
2398	2399	-
2399	2400	-
2400	2401	-
2401	2402	-
2402	2403	-
2403	2404	-
2404	2405	-
2405	2406	-

ТЕКСТОВОЕ ОПИСАНИЕ местоположения границ населенных пунктов, территориальных зон		
Прохождение границы		Описание прохождения границы
от точки	до точки	
1	2	3
2406	2407	-
2407	2408	-
2408	2409	-
2409	2410	-
2410	2411	-
2411	2412	-
2412	2413	-
2413	2414	-
2414	2415	-
2415	2416	-
2416	2417	-
2417	2418	-
2418	2419	-
2419	2420	-
2420	2421	-
2421	2422	-
2422	2423	-
2423	2424	-
2424	2425	-
2425	2426	-
2426	2427	-
2427	2428	-
2428	2429	-
2429	2430	-
2430	2431	-
2431	2432	-
2432	2433	-
2433	2434	-
2434	2435	-
2435	2436	-
2436	2437	-
2437	2438	-
2438	2439	-
2439	2440	-
2440	2441	-
2441	2442	-
2442	2443	-

ТЕКСТОВОЕ ОПИСАНИЕ местоположения границ населенных пунктов, территориальных зон		
Прохождение границы		Описание прохождения границы
от точки	до точки	
1	2	3
2443	2444	-
2444	2367	-
2445	2446	-
2446	2447	-
2447	2448	-
2448	2449	-
2449	2450	-
2450	2451	-
2451	2452	-
2452	2453	-
2453	2454	-
2454	2455	-
2455	2456	-
2456	2457	-
2457	2458	-
2458	2459	-
2459	2460	-
2460	2461	-
2461	2462	-
2462	2463	-
2463	2464	-
2464	2465	-
2465	2466	-
2466	2467	-
2467	2468	-
2468	2445	-
2469	2470	-
2470	2471	-
2471	2472	-
2472	2473	-
2473	2474	-
2474	2475	-
2475	2476	-
2476	2477	-
2477	2478	-
2478	2479	-
2479	2480	-

ТЕКСТОВОЕ ОПИСАНИЕ местоположения границ населенных пунктов, территориальных зон		
Прохождение границы		Описание прохождения границы
от точки	до точки	
1	2	3
2480	2481	-
2481	2482	-
2482	2483	-
2483	2484	-
2484	2485	-
2485	2486	-
2486	2487	-
2487	2488	-
2488	2489	-
2489	2490	-
2490	2491	-
2491	2492	-
2492	2493	-
2493	2494	-
2494	2495	-
2495	2496	-
2496	2497	-
2497	2498	-
2498	2499	-
2499	2500	-
2500	2501	-
2501	2502	-
2502	2503	-
2503	2504	-
2504	2505	-
2505	2506	-
2506	2507	-
2507	2508	-
2508	2509	-
2509	2510	-
2510	2511	-
2511	2512	-
2512	2513	-
2513	2514	-
2514	2515	-
2515	2469	-
2516	2517	-

ТЕКСТОВОЕ ОПИСАНИЕ
местоположения границ населенных пунктов, территориальных зон

Прохождение границы		Описание прохождения границы
от точки	до точки	
1	2	3
2517	2518	-
2518	2519	-
2519	2520	-
2520	2521	-
2521	2522	-
2522	2523	-
2523	2524	-
2524	2525	-
2525	2526	-
2526	2527	-
2527	2528	-
2528	2529	-
2529	2530	-
2530	2531	-
2531	2532	-
2532	2533	-
2533	2534	-
2534	2535	-
2535	2536	-
2536	2537	-
2537	2538	-
2538	2539	-
2539	2540	-
2540	2541	-
2541	2542	-
2542	2543	-
2543	2544	-
2544	2545	-
2545	2516	-
2546	2547	-
2547	2548	-
2548	2549	-
2549	2550	-
2550	2551	-
2551	2552	-
2552	2553	-
2553	2554	-

ТЕКСТОВОЕ ОПИСАНИЕ
местоположения границ населенных пунктов, территориальных зон

Прохождение границы		Описание прохождения границы
от точки	до точки	
1	2	3
2554	2555	-
2555	2556	-
2556	2557	-
2557	2558	-
2558	2559	-
2559	2560	-
2560	2561	-
2561	2562	-
2562	2563	-
2563	2564	-
2564	2565	-
2565	2566	-
2566	2567	-
2567	2568	-
2568	2569	-
2569	2570	-
2570	2571	-
2571	2572	-
2572	2573	-
2573	2574	-
2574	2575	-
2575	2576	-
2576	2577	-
2577	2578	-
2578	2579	-
2579	2580	-
2580	2581	-
2581	2582	-
2582	2583	-
2583	2584	-
2584	2585	-
2585	2586	-
2586	2587	-
2587	2588	-
2588	2589	-
2589	2590	-
2590	2591	-

ТЕКСТОВОЕ ОПИСАНИЕ
местоположения границ населенных пунктов, территориальных зон

Прохождение границы		Описание прохождения границы
от точки	до точки	
1	2	3
2591	2592	-
2592	2593	-
2593	2594	-
2594	2595	-
2595	2596	-
2596	2597	-
2597	2598	-
2598	2599	-
2599	2600	-
2600	2546	-
2601	2602	-
2602	2603	-
2603	2604	-
2604	2605	-
2605	2606	-
2606	2607	-
2607	2608	-
2608	2609	-
2609	2610	-
2610	2611	-
2611	2612	-
2612	2613	-
2613	2614	-
2614	2615	-
2615	2616	-
2616	2617	-
2617	2618	-
2618	2619	-
2619	2620	-
2620	2621	-
2621	2622	-
2622	2623	-
2623	2624	-
2624	2625	-
2625	2626	-
2626	2627	-
2627	2628	-

ТЕКСТОВОЕ ОПИСАНИЕ
местоположения границ населенных пунктов, территориальных зон

Прохождение границы		Описание прохождения границы
от точки	до точки	
1	2	3
2628	2629	-
2629	2630	-
2630	2631	-
2631	2632	-
2632	2633	-
2633	2634	-
2634	2635	-
2635	2636	-
2636	2637	-
2637	2601	-
2638	2639	-
2639	2640	-
2640	2641	-
2641	2642	-
2642	2643	-
2643	2644	-
2644	2645	-
2645	2646	-
2646	2647	-
2647	2648	-
2648	2649	-
2649	2650	-
2650	2651	-
2651	2652	-
2652	2653	-
2653	2654	-
2654	2655	-
2655	2656	-
2656	2657	-
2657	2658	-
2658	2659	-
2659	2660	-
2660	2661	-
2661	2662	-
2662	2663	-
2663	2664	-
2664	2665	-

ТЕКСТОВОЕ ОПИСАНИЕ
местоположения границ населенных пунктов, территориальных зон

Прохождение границы		Описание прохождения границы
от точки	до точки	
1	2	3
2665	2666	-
2666	2667	-
2667	2668	-
2668	2669	-
2669	2670	-
2670	2671	-
2671	2672	-
2672	2673	-
2673	2674	-
2674	2675	-
2675	2676	-
2676	2677	-
2677	2678	-
2678	2679	-
2679	2680	-
2680	2681	-
2681	2682	-
2682	2683	-
2683	2684	-
2684	2685	-
2685	2686	-
2686	2687	-
2687	2688	-
2688	2689	-
2689	2690	-
2690	2691	-
2691	2638	-
2692	2693	-
2693	2694	-
2694	2695	-
2695	2696	-
2696	2697	-
2697	2698	-
2698	2699	-
2699	2700	-
2700	2701	-
2701	2702	-

ТЕКСТОВОЕ ОПИСАНИЕ
местоположения границ населенных пунктов, территориальных зон

Прохождение границы		Описание прохождения границы
от точки	до точки	
1	2	3
2702	2703	-
2703	2704	-
2704	2705	-
2705	2706	-
2706	2707	-
2707	2708	-
2708	2709	-
2709	2710	-
2710	2711	-
2711	2712	-
2712	2692	-
2713	2714	-
2714	2715	-
2715	2716	-
2716	2717	-
2717	2718	-
2718	2719	-
2719	2720	-
2720	2721	-
2721	2722	-
2722	2723	-
2723	2724	-
2724	2725	-
2725	2726	-
2726	2727	-
2727	2728	-
2728	2729	-
2729	2730	-
2730	2731	-
2731	2732	-
2732	2733	-
2733	2734	-
2734	2735	-
2735	2736	-
2736	2737	-
2737	2738	-
2738	2739	-

ТЕКСТОВОЕ ОПИСАНИЕ
местоположения границ населенных пунктов, территориальных зон

Прохождение границы		Описание прохождения границы
от точки	до точки	
1	2	3
2739	2740	-
2740	2713	-
2741	2742	-
2742	2743	-
2743	2744	-
2744	2745	-
2745	2746	-
2746	2747	-
2747	2748	-
2748	2749	-
2749	2750	-
2750	2751	-
2751	2752	-
2752	2753	-
2753	2754	-
2754	2755	-
2755	2741	-
2756	2757	-
2757	2758	-
2758	2759	-
2759	2760	-
2760	2761	-
2761	2762	-
2762	2763	-
2763	2764	-
2764	2765	-
2765	2766	-
2766	2767	-
2767	2768	-
2768	2769	-
2769	2770	-
2770	2771	-
2771	2772	-
2772	2756	-
2773	2774	-
2774	2775	-
2775	2776	-

ТЕКСТОВОЕ ОПИСАНИЕ
местоположения границ населенных пунктов, территориальных зон

Прохождение границы		Описание прохождения границы
от точки	до точки	
1	2	3
2776	2777	-
2777	2778	-
2778	2779	-
2779	2780	-
2780	2781	-
2781	2782	-
2782	2783	-
2783	2784	-
2784	2785	-
2785	2786	-
2786	2787	-
2787	2788	-
2788	2789	-
2789	2790	-
2790	2791	-
2791	2792	-
2792	2793	-
2793	2794	-
2794	2795	-
2795	2773	-
2796	2796	-
2797	2798	-
2798	2799	-
2799	2800	-
2800	2801	-
2801	2802	-
2802	2803	-
2803	2804	-
2804	2797	-

ГРАФИЧЕСКОЕ ОПИСАНИЕ

местоположения границ населенных пунктов, территориальных зон, особо охраняемых природных территорий, зон с особыми условиями использования территории

Зона сельскохозяйственного использования

(наименование объекта, местоположение границ которого описано (далее - объект))

Раздел 1

Сведения об объекте

№ п/п	Характеристики объекта	Описание характеристик
1	2	3
1.	Местоположение объекта	Ленинградская область, район Гатчинский, город Коммунар
2.	Площадь объекта +/- величина погрешности определения площади (Р +/- Дельта Р)	413516 +/- 11253 м²
3.	Иные характеристики объекта	-

Раздел 2

Сведения о местоположении границ объекта

1. Система координат МСК-47, зона 2

2. Сведения о характерных точках границ объекта

Обозначение характерных точек границ	Координаты, м		Метод определения координат характерной точки	Средняя квадратическая погрешность положения характерной точки (Mt), м	Описание обозначения точки на местности (при наличии)
	X	Y			
1	2	3	4	5	6
1	399127.18	2219387.65	Картометрический метод	5.00	-
2	399108.99	2219377.23	Картометрический метод	5.00	-
3	398901.64	2219261.45	Картометрический метод	5.00	-
4	398673.06	2219131.46	Картометрический метод	5.00	-
5	398507.44	2219037.30	Картометрический метод	5.00	-
6	398272.32	2218894.27	Картометрический метод	5.00	-
7	398116.00	2218807.24	Картометрический метод	5.00	-
8	398107.14	2218802.32	Картометрический метод	5.00	-
9	398123.04	2218788.94	Картометрический метод	5.00	-
10	398189.94	2218755.72	Картометрический метод	5.00	-
11	398231.86	2218737.02	Картометрический метод	5.00	-
12	398232.82	2218739.16	Картометрический метод	5.00	-
13	398240.51	2218735.80	Картометрический метод	5.00	-
14	398252.79	2218732.48	Картометрический метод	5.00	-
15	398275.59	2218727.53	Картометрический метод	5.00	-
16	398302.66	2218724.99	Картометрический метод	5.00	-
17	398342.54	2218722.01	Картометрический метод	5.00	-
18	398371.03	2218719.90	Картометрический метод	5.00	-
19	398402.69	2218718.22	Картометрический метод	5.00	-
20	398433.15	2218716.53	Картометрический метод	5.00	-
21	398438.77	2218720.58	Картометрический метод	5.00	-
22	398438.86	2218717.00	Картометрический метод	5.00	-

2. Сведения о характерных точках границ объекта

Обозначение характерных точек границ	Координаты, м		Метод определения координат характерной точки	Средняя квадратическая погрешность положения характерной точки (Mt), м	Описание обозначения точки на местности (при наличии)
	X	Y			
1	2	3	4	5	6
23	398440.22	2218714.85	Картометрический метод	5.00	-
24	398474.17	2218714.00	Картометрический метод	5.00	-
25	398522.61	2218712.43	Картометрический метод	5.00	-
26	398522.30	2218708.79	Картометрический метод	5.00	-
27	398911.30	2218683.44	Картометрический метод	5.00	-
28	398947.18	2218681.31	Картометрический метод	5.00	-
29	399102.34	2218670.90	Картометрический метод	5.00	-
30	399143.31	2218667.88	Картометрический метод	5.00	-
31	399234.77	2218658.41	Картометрический метод	5.00	-
32	399275.70	2218650.90	Картометрический метод	5.00	-
33	399275.56	2218645.36	Картометрический метод	5.00	-
34	399306.83	2218628.37	Картометрический метод	5.00	-
35	399316.49	2218620.25	Картометрический метод	5.00	-
36	399318.52	2218623.43	Картометрический метод	5.00	-
37	399341.65	2218656.68	Картометрический метод	5.00	-
38	399298.16	2218697.24	Картометрический метод	5.00	-
39	399124.74	2218707.52	Картометрический метод	5.00	-
40	398994.03	2218729.60	Картометрический метод	5.00	-
41	398960.54	2218732.22	Картометрический метод	5.00	-
42	398952.87	2218735.89	Картометрический метод	5.00	-
43	398952.17	2218734.51	Картометрический метод	5.00	-
44	398963.90	2218782.59	Картометрический метод	5.00	-
45	398966.36	2218785.78	Картометрический метод	5.00	-
46	398980.93	2218804.65	Картометрический метод	5.00	-
47	399000.82	2218830.42	Картометрический метод	5.00	-

2. Сведения о характерных точках границ объекта

Обозначение характерных точек границ	Координаты, м		Метод определения координат характерной точки	Средняя квадратическая погрешность положения характерной точки (Mt), м	Описание обозначения точки на местности (при наличии)
	X	Y			
1	2	3	4	5	6
48	399122.90	2218988.63	Картометрический метод	5.00	-
49	399162.97	2219179.85	Картометрический метод	5.00	-
50	399135.95	2219369.66	Картометрический метод	5.00	-
51	399132.75	2219390.82	Картометрический метод	5.00	-
1	399127.18	2219387.65	Картометрический метод	5.00	-
52	399336.96	2218602.78	Картометрический метод	5.00	-
53	399351.07	2218589.61	Картометрический метод	5.00	-
54	399387.54	2218551.80	Картометрический метод	5.00	-
55	399391.75	2218555.63	Картометрический метод	5.00	-
56	399394.44	2218552.79	Картометрический метод	5.00	-
57	399390.61	2218548.96	Картометрический метод	5.00	-
58	399595.05	2218349.61	Картометрический метод	5.00	-
59	399600.57	2218344.40	Картометрический метод	5.00	-
60	399607.63	2218338.73	Картометрический метод	5.00	-
61	399624.34	2218328.00	Картометрический метод	5.00	-
62	399633.77	2218321.95	Картометрический метод	5.00	-
63	399659.52	2218313.21	Картометрический метод	5.00	-
64	399690.34	2218303.56	Картометрический метод	5.00	-
65	399716.32	2218294.90	Картометрический метод	5.00	-
66	399717.43	2218295.47	Картометрический метод	5.00	-
67	399720.30	2218298.11	Картометрический метод	5.00	-
68	399722.05	2218300.13	Картометрический метод	5.00	-
69	399636.74	2218347.28	Картометрический метод	5.00	-
70	399656.47	2218368.90	Картометрический метод	5.00	-
71	399659.42	2218372.13	Картометрический метод	5.00	-

2. Сведения о характерных точках границ объекта

Обозначение характерных точек границ	Координаты, м		Метод определения координат характерной точки	Средняя квадратическая погрешность положения характерной точки (Mt), м	Описание обозначения точки на местности (при наличии)
	X	Y			
1	2	3	4	5	6
72	399659.37	2218372.18	Картометрический метод	5.00	-
73	399568.48	2218445.12	Картометрический метод	5.00	-
74	399360.21	2218639.37	Картометрический метод	5.00	-
52	399336.96	2218602.78	Картометрический метод	5.00	-
75	399747.69	2218313.33	Картометрический метод	5.00	-
76	399745.49	2218290.16	Картометрический метод	5.00	-
77	399745.27	2218287.88	Картометрический метод	5.00	-
78	399761.79	2218282.62	Картометрический метод	5.00	-
79	399762.86	2218285.86	Картометрический метод	5.00	-
80	399770.09	2218283.41	Картометрический метод	5.00	-
81	399769.15	2218280.62	Картометрический метод	5.00	-
82	399843.87	2218258.20	Картометрический метод	5.00	-
83	399863.98	2218253.43	Картометрический метод	5.00	-
84	399876.30	2218251.42	Картометрический метод	5.00	-
85	399909.65	2218249.73	Картометрический метод	5.00	-
86	399943.62	2218248.38	Картометрический метод	5.00	-
87	399985.36	2218246.05	Картометрический метод	5.00	-
88	399988.40	2218266.68	Картометрический метод	5.00	-
89	399848.88	2218283.73	Картометрический метод	5.00	-
90	399799.07	2218292.30	Картометрический метод	5.00	-
91	399795.17	2218295.48	Картометрический метод	5.00	-
92	399790.16	2218299.53	Картометрический метод	5.00	-
93	399750.30	2218319.19	Картометрический метод	5.00	-
75	399747.69	2218313.33	Картометрический метод	5.00	-

3. Сведения о характерных точках части (частей) границы объекта

Обозначение характерных точек части границы	Координаты, м		Метод определения координат характерной точки	Средняя квадратическая погрешность положения характерной точки (Mt), м	Описание обозначения точки на местности (при наличии)
	X	Y			
1	2	3	4	5	6
-	-	-	-	-	-

Раздел 3

Сведения о местоположении измененных (уточненных) границ объекта

1. Система координат -

2. Сведения о характерных точках границ объекта

Обозначение характерных точек границ	Существующие координаты, м		Измененные (уточненные) координаты, м		Метод определения координат характерной точки	Средняя квадратическая погрешность положения характерной точки (Mt), м	Описание обозначения точки на местности (при наличии)
	X	Y	X	Y			
1	2	3	4	5	6	7	8
-	-	-	-	-	-	-	

3. Сведения о характерных точках части (частей) границы объекта

Обозначение характерных точек части границы	Существующие координаты, м		Измененные (уточненные) координаты, м		Метод определения координат характерной точки	Средняя квадратическая погрешность положения характерной точки (Mt), м	Описание обозначения точки на местности (при наличии)
	X	Y	X	Y			
1	2	3	4	5	6	7	8
-	-	-	-	-	-	-	

Раздел 4

План границ объекта

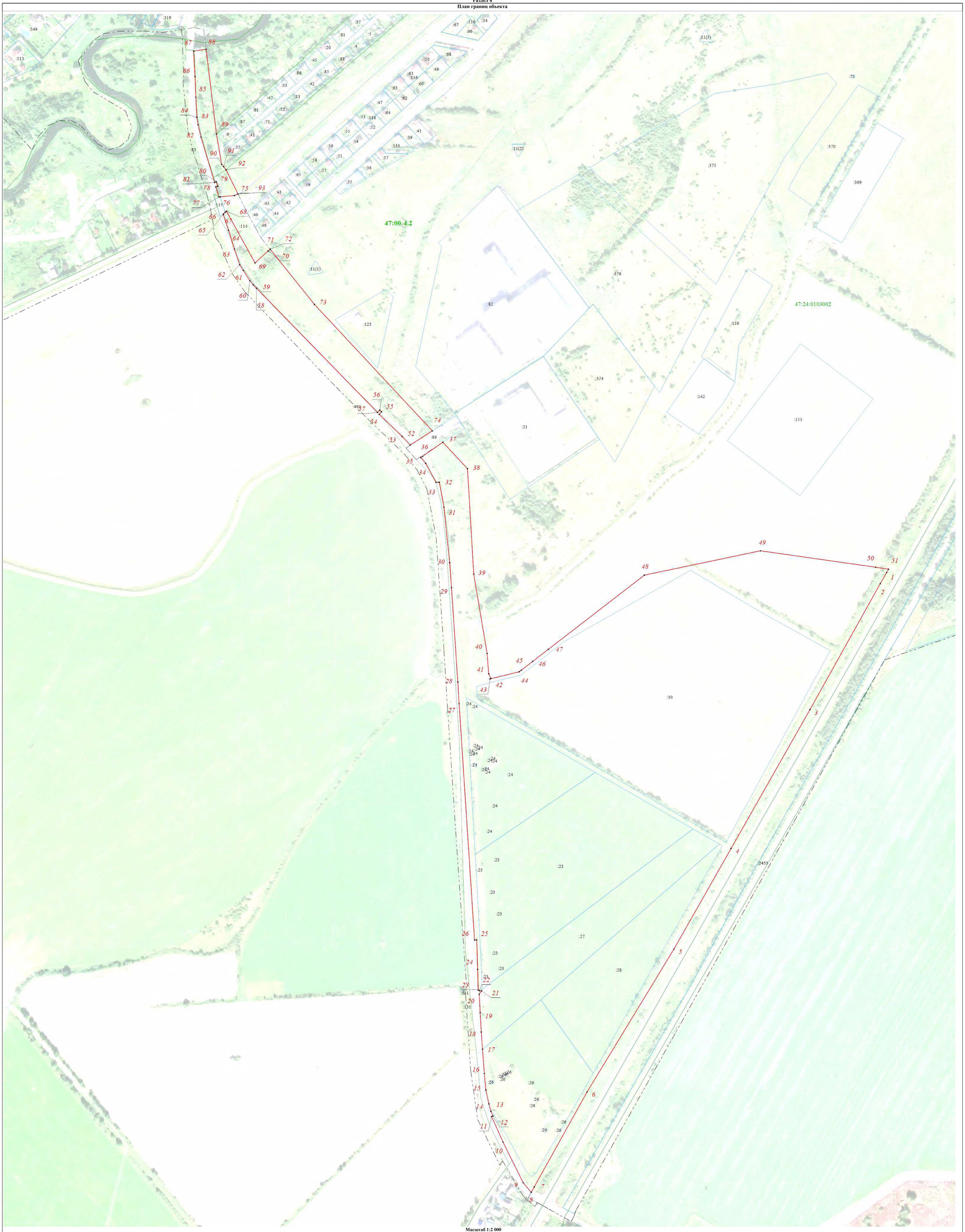

Масштаб 1:2 000

Используемые условные знаки и обозначения:

- Граница объекта
- 1 - Характерная точка границы объекта работ
- Граница муниципального образования, сведения о которой внесены в ЕГРН
- Граница населённого пункта, сведения о которой внесены в ЕГРН
- Граница кадастрового квартала
- Граница земельного участка, сведения о которой внесены в ЕГРН
- 47:00-4.2 - Номер границы муниципального образования, населённого пункта, сведения о которой внесены в ЕГРН
- 47:24:0101002 - Номер кадастрового квартала
- :1 - Номер земельного участка, сведения о границах которого внесены в ЕГРН

Подпись _____ Дата « 6 » сентября 20 23 г.

Место для оттиска печати (при наличии) лица, составившего описание местоположения границ объекта

ТЕКСТОВОЕ ОПИСАНИЕ местоположения границ населенных пунктов, территориальных зон		
Прохождение границы		Описание прохождения границы
от точки	до точки	
1	2	3
1	2	-
2	3	-
3	4	-
4	5	-
5	6	-
6	7	-
7	8	-
8	9	-
9	10	-
10	11	-
11	12	-
12	13	-
13	14	-
14	15	-
15	16	-
16	17	-
17	18	-
18	19	-
19	20	-
20	21	-
21	22	-
22	23	-
23	24	-
24	25	-
25	26	-
26	27	-
27	28	-
28	29	-
29	30	-
30	31	-
31	32	-
32	33	-
33	34	-
34	35	-
35	36	-
36	37	-
37	38	-

ТЕКСТОВОЕ ОПИСАНИЕ местоположения границ населенных пунктов, территориальных зон		
Прохождение границы		Описание прохождения границы
от точки	до точки	
1	2	3
38	39	-
39	40	-
40	41	-
41	42	-
42	43	-
43	44	-
44	45	-
45	46	-
46	47	-
47	48	-
48	49	-
49	50	-
50	51	-
51	1	-
52	53	-
53	54	-
54	55	-
55	56	-
56	57	-
57	58	-
58	59	-
59	60	-
60	61	-
61	62	-
62	63	-
63	64	-
64	65	-
65	66	-
66	67	-
67	68	-
68	69	-
69	70	-
70	71	-
71	72	-
72	73	-
73	74	-
74	52	-

ТЕКСТОВОЕ ОПИСАНИЕ
местоположения границ населенных пунктов, территориальных зон

Прохождение границы		Описание прохождения границы
от точки	до точки	
1	2	3
75	76	-
76	77	-
77	78	-
78	79	-
79	80	-
80	81	-
81	82	-
82	83	-
83	84	-
84	85	-
85	86	-
86	87	-
87	88	-
88	89	-
89	90	-
90	91	-
91	92	-
92	93	-
93	75	-

ГРАФИЧЕСКОЕ ОПИСАНИЕ
местоположения границ населенных пунктов, территориальных зон, особо охраняемых природных территорий, зон с особыми условиями использования территории

Зона садоводческих некоммерческих товариществ

(наименование объекта, местоположение границ которого описано (далее - объект))

Раздел 1

Сведения об объекте

№ п/п	Характеристики объекта	Описание характеристик
1	2	3
1.	Местоположение объекта	Ленинградская область, район Гатчинский, город Коммунар
2.	Площадь объекта +/- величина погрешности определения площади (Р +/- Дельта Р)	339795 +/- 10201 м²
3.	Иные характеристики объекта	-

Раздел 2

Сведения о местоположении границ объекта

1. Система координат МСК-47, зона 2

2. Сведения о характерных точках границ объекта

Обозначение характерных точек границ	Координаты, м		Метод определения координат характерной точки	Средняя квадратическая погрешность положения характерной точки (Mt), м	Описание обозначения точки на местности (при наличии)
	X	Y			
1	2	3	4	5	6
1	400366.01	2218884.26	Картометрический метод	5.00	-
2	400363.02	2218888.05	Картометрический метод	5.00	-
3	400350.91	2218899.78	Картометрический метод	5.00	-
4	400340.12	2218910.23	Картометрический метод	5.00	-
5	400327.07	2218922.88	Картометрический метод	5.00	-
6	400323.74	2218925.55	Картометрический метод	5.00	-
7	399949.95	2218487.38	Картометрический метод	5.00	-
8	399822.01	2218339.61	Картометрический метод	5.00	-
9	399820.83	2218335.50	Картометрический метод	5.00	-
10	399806.58	2218318.95	Картометрический метод	5.00	-
11	399790.16	2218299.53	Картометрический метод	5.00	-
12	399795.17	2218295.48	Картометрический метод	5.00	-
13	399799.07	2218292.30	Картометрический метод	5.00	-
14	399848.88	2218283.73	Картометрический метод	5.00	-
15	399970.70	2218426.15	Картометрический метод	5.00	-
16	399974.46	2218426.23	Картометрический метод	5.00	-
17	400054.39	2218517.04	Картометрический метод	5.00	-
18	400095.43	2218562.31	Картометрический метод	5.00	-
19	400129.13	2218597.32	Картометрический метод	5.00	-
20	400166.95	2218641.51	Картометрический метод	5.00	-
21	400227.44	2218713.29	Картометрический метод	5.00	-
22	400267.86	2218764.46	Картометрический метод	5.00	-

2. Сведения о характерных точках границ объекта

Обозначение характерных точек границ	Координаты, м		Метод определения координат характерной точки	Средняя квадратическая погрешность положения характерной точки (Mt), м	Описание обозначения точки на местности (при наличии)
	X	Y			
1	2	3	4	5	6
1	400366.01	2218884.26	Картометрический метод	5.00	-
23	404866.73	2220486.87	Картометрический метод	5.00	-
24	404845.25	2220537.21	Картометрический метод	5.00	-
25	404844.81	2220543.54	Картометрический метод	5.00	-
26	404846.83	2220547.46	Картометрический метод	5.00	-
27	404860.72	2220555.76	Картометрический метод	5.00	-
28	404891.01	2220562.31	Картометрический метод	5.00	-
29	404895.86	2220563.40	Картометрический метод	5.00	-
30	404903.89	2220565.02	Картометрический метод	5.00	-
31	404914.28	2220565.39	Картометрический метод	5.00	-
32	404934.68	2220566.12	Картометрический метод	5.00	-
33	404943.08	2220568.06	Картометрический метод	5.00	-
34	404944.22	2220583.00	Картометрический метод	5.00	-
35	404921.37	2220650.14	Картометрический метод	5.00	-
36	404913.62	2220657.46	Картометрический метод	5.00	-
37	404895.87	2220667.17	Картометрический метод	5.00	-
38	404830.87	2220698.12	Картометрический метод	5.00	-
39	404828.50	2220699.18	Картометрический метод	5.00	-
40	404824.46	2220703.14	Картометрический метод	5.00	-
41	404809.36	2220715.62	Картометрический метод	5.00	-
42	404786.30	2220712.31	Картометрический метод	5.00	-
43	404553.83	2220656.69	Картометрический метод	5.00	-
44	403884.81	2220496.82	Картометрический метод	5.00	-
45	403858.28	2220493.58	Картометрический метод	5.00	-
46	403907.95	2220278.50	Картометрический метод	5.00	-

2. Сведения о характерных точках границ объекта

Обозначение характерных точек границ	Координаты, м		Метод определения координат характерной точки	Средняя квадратическая погрешность положения характерной точки (Mt), м	Описание обозначения точки на местности (при наличии)
	X	Y			
1	2	3	4	5	6
47	403913.00	2220266.47	Картометрический метод	5.00	-
48	403949.57	2220261.98	Картометрический метод	5.00	-
49	403988.83	2220258.76	Картометрический метод	5.00	-
50	403998.61	2220256.94	Картометрический метод	5.00	-
51	404061.65	2220257.07	Картометрический метод	5.00	-
52	404172.76	2220252.57	Картометрический метод	5.00	-
53	404266.32	2220274.28	Картометрический метод	5.00	-
54	404362.81	2220302.92	Картометрический метод	5.00	-
55	404366.86	2220280.97	Картометрический метод	5.00	-
56	404368.07	2220279.64	Картометрический метод	5.00	-
57	404476.76	2220307.94	Картометрический метод	5.00	-
58	404472.33	2220330.30	Картометрический метод	5.00	-
59	404577.19	2220356.65	Картометрический метод	5.00	-
60	404623.05	2220377.47	Картометрический метод	5.00	-
61	404861.55	2220480.96	Картометрический метод	5.00	-
62	404866.77	2220484.75	Картометрический метод	5.00	-
23	404866.73	2220486.87	Картометрический метод	5.00	-

3. Сведения о характерных точках части (частей) границы объекта

Обозначение характерных точек части границы	Координаты, м		Метод определения координат характерной точки	Средняя квадратическая погрешность положения характерной точки (Mt), м	Описание обозначения точки на местности (при наличии)
	X	Y			
1	2	3	4	5	6
-	-	-	-	-	-

Раздел 3

Сведения о местоположении измененных (уточненных) границ объекта

1. Система координат -

2. Сведения о характерных точках границ объекта

Обозначение характерных точек границ	Существующие координаты, м		Измененные (уточненные) координаты, м		Метод определения координат характерной точки	Средняя квадратическая погрешность положения характерной точки (Mt), м	Описание обозначения точки на местности (при наличии)
	X	Y	X	Y			
1	2	3	4	5	6	7	8
-	-	-	-	-	-	-	

3. Сведения о характерных точках части (частей) границы объекта

Обозначение характерных точек части границы	Существующие координаты, м		Измененные (уточненные) координаты, м		Метод определения координат характерной точки	Средняя квадратическая погрешность положения характерной точки (Mt), м	Описание обозначения точки на местности (при наличии)
	X	Y	X	Y			
1	2	3	4	5	6	7	8
-	-	-	-	-	-	-	

Раздел 4

План границ объекта

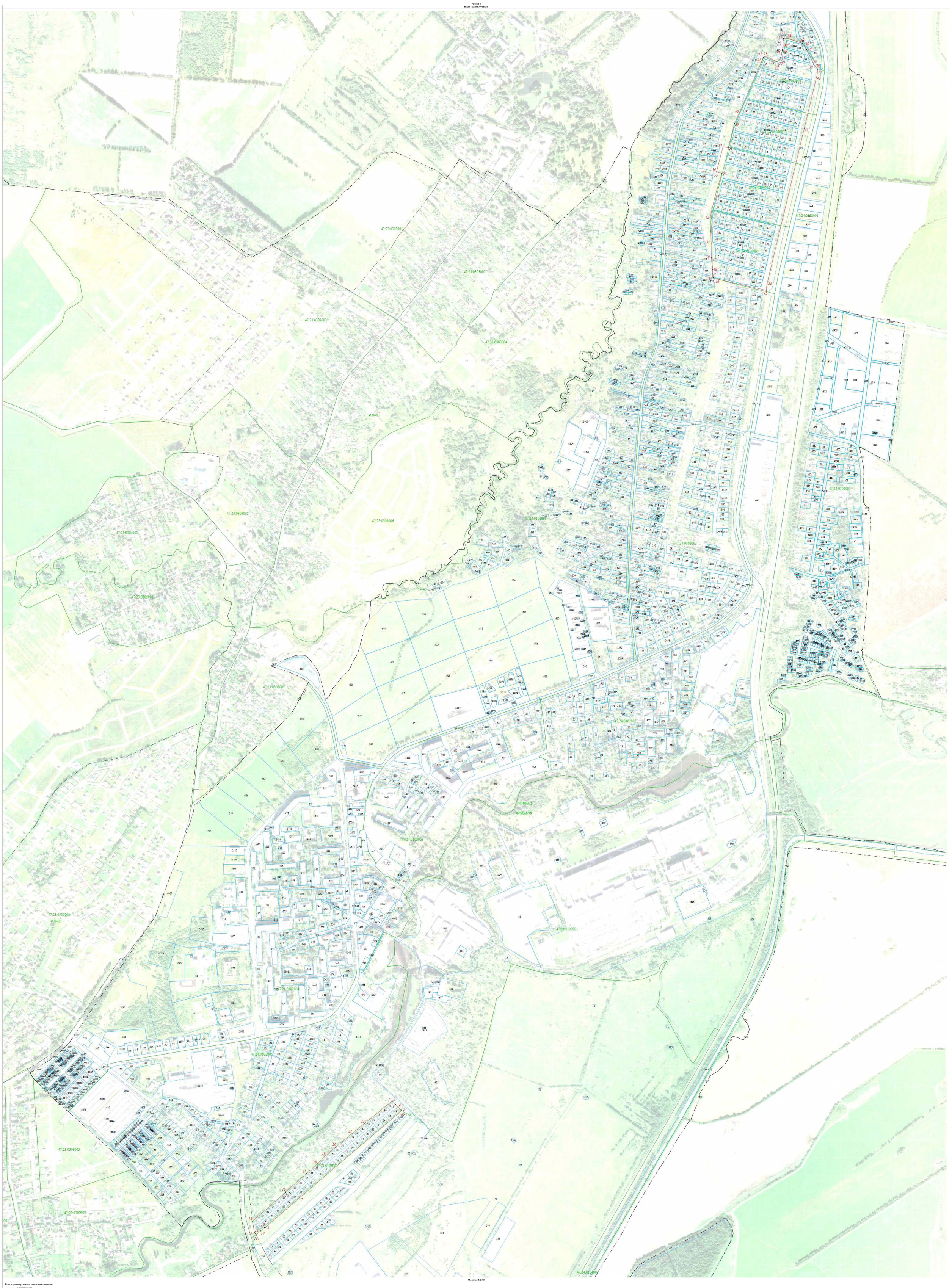

Масштаб 1:2 500

Используемые условные знаки и обозначения:

———— - Границы объекта

•1 - Характерная точка границы объекта работ

– – – – – - Граница муниципального образования, сведения о которой внесены в ЕГРН

– · – · – - Граница населённого пункта, сведения о которой внесены в ЕГРН

———— - Граница кадастрового квартала

———— - Границы земельного участка, сведения о которой внесены в ЕГРН

47:00-4.2 - Номер границы муниципального образования, населённого пункта, сведения о которой внесены в ЕГРН

47:24:0101001 - Номер кадастрового квартала

:1 - Номер земельного участка, сведения о границах которого внесены в ЕГРН

Подпись _____ Дата «6» сентября 20 23 г.

Место для оттиска печати (при наличии) лица, составившего описание местоположения границ объекта

ТЕКСТОВОЕ ОПИСАНИЕ
местоположения границ населенных пунктов, территориальных зон

Прохождение границы		Описание прохождения границы
от точки	до точки	
1	2	3
1	2	-
2	3	-
3	4	-
4	5	-
5	6	-
6	7	-
7	8	-
8	9	-
9	10	-
10	11	-
11	12	-
12	13	-
13	14	-
14	15	-
15	16	-
16	17	-
17	18	-
18	19	-
19	20	-
20	21	-
21	22	-
22	1	-
23	24	-
24	25	-
25	26	-
26	27	-
27	28	-
28	29	-
29	30	-
30	31	-
31	32	-
32	33	-
33	34	-
34	35	-
35	36	-
36	37	-
37	38	-

ТЕКСТОВОЕ ОПИСАНИЕ
местоположения границ населенных пунктов, территориальных зон

Прохождение границы		Описание прохождения границы
от точки	до точки	
1	2	3
38	39	-
39	40	-
40	41	-
41	42	-
42	43	-
43	44	-
44	45	-
45	46	-
46	47	-
47	48	-
48	49	-
49	50	-
50	51	-
51	52	-
52	53	-
53	54	-
54	55	-
55	56	-
56	57	-
57	58	-
58	59	-
59	60	-
60	61	-
61	62	-
62	23	-

ГРАФИЧЕСКОЕ ОПИСАНИЕ

местоположения границ населенных пунктов, территориальных зон, особо охраняемых природных территорий, зон с особыми условиями использования территории

Зона огороднических некоммерческих товариществ

(наименование объекта, местоположение границ которого описано (далее - объект))

Раздел 1

Сведения об объекте

№ п/п	Характеристики объекта	Описание характеристик
1	2	3
1.	Местоположение объекта	Ленинградская область, район Гатчинский, город Коммунар
2.	Площадь объекта +/- величина погрешности определения площади (Р +/- Дельта Р)	252694 +/- 8797 м²
3.	Иные характеристики объекта	-

Раздел 2

Сведения о местоположении границ объекта

1. Система координат МСК-47, зона 2

2. Сведения о характерных точках границ объекта

Обозначение характерных точек границ	Координаты, м		Метод определения координат характерной точки	Средняя квадратическая погрешность положения характерной точки (Mt), м	Описание обозначения точки на местности (при наличии)
	X	Y			
1	2	3	4	5	6
1	400201.30	2219145.00	Картометрический метод	5.00	-
2	400204.07	2219135.50	Картометрический метод	5.00	-
3	400245.52	2219068.70	Картометрический метод	5.00	-
4	400289.10	2219013.81	Картометрический метод	5.00	-
5	400449.44	2218830.47	Картометрический метод	5.00	-
6	400450.85	2218832.11	Картометрический метод	5.00	-
7	400486.29	2218859.91	Картометрический метод	5.00	-
8	400495.08	2218849.66	Картометрический метод	5.00	-
9	400502.86	2218840.56	Картометрический метод	5.00	-
10	400473.63	2218814.05	Картометрический метод	5.00	-
11	400474.19	2218813.12	Картометрический метод	5.00	-
12	400470.07	2218810.39	Картометрический метод	5.00	-
13	400472.92	2218806.18	Картометрический метод	5.00	-
14	400481.40	2218806.88	Картометрический метод	5.00	-
15	400601.89	2218914.95	Картометрический метод	5.00	-
16	400772.75	2219013.10	Картометрический метод	5.00	-
17	400762.39	2219023.86	Картометрический метод	5.00	-
18	400634.70	2218941.88	Картометрический метод	5.00	-
19	400607.72	2218924.30	Картометрический метод	5.00	-
20	400560.47	2219004.51	Картометрический метод	5.00	-
21	400577.24	2219011.86	Картометрический метод	5.00	-
22	400609.29	2219043.68	Картометрический метод	5.00	-

2. Сведения о характерных точках границ объекта

Обозначение характерных точек границ	Координаты, м		Метод определения координат характерной точки	Средняя квадратическая погрешность положения характерной точки (Mt), м	Описание обозначения точки на местности (при наличии)
	X	Y			
1	2	3	4	5	6
23	400639.86	2219081.21	Картометрический метод	5.00	-
24	400659.47	2219105.07	Картометрический метод	5.00	-
25	400654.57	2219108.59	Картометрический метод	5.00	-
26	400667.53	2219124.59	Картометрический метод	5.00	-
27	400671.00	2219122.23	Картометрический метод	5.00	-
28	400679.07	2219116.95	Картометрический метод	5.00	-
29	400687.55	2219122.29	Картометрический метод	5.00	-
30	400748.51	2219078.54	Картометрический метод	5.00	-
31	400771.17	2219059.97	Картометрический метод	5.00	-
32	400796.69	2219031.51	Картометрический метод	5.00	-
33	400791.28	2219026.66	Картометрический метод	5.00	-
34	400776.71	2219014.90	Картометрический метод	5.00	-
35	400793.10	2219022.72	Картометрический метод	5.00	-
36	400808.47	2219027.62	Картометрический метод	5.00	-
37	400804.92	2219055.77	Картометрический метод	5.00	-
38	400801.32	2219084.26	Картометрический метод	5.00	-
39	400798.53	2219083.16	Картометрический метод	5.00	-
40	400786.56	2219114.76	Картометрический метод	5.00	-
41	400790.45	2219116.17	Картометрический метод	5.00	-
42	400789.83	2219117.91	Картометрический метод	5.00	-
43	400800.66	2219122.81	Картометрический метод	5.00	-
44	400798.53	2219128.12	Картометрический метод	5.00	-
45	400799.40	2219128.67	Картометрический метод	5.00	-
46	400796.73	2219134.11	Картометрический метод	5.00	-
47	400809.39	2219139.97	Картометрический метод	5.00	-

2. Сведения о характерных точках границ объекта

Обозначение характерных точек границ	Координаты, м		Метод определения координат характерной точки	Средняя квадратическая погрешность положения характерной точки (Mt), м	Описание обозначения точки на местности (при наличии)
	X	Y			
1	2	3	4	5	6
48	400812.93	2219141.09	Картометрический метод	5.00	-
49	400803.86	2219173.06	Картометрический метод	5.00	-
50	400801.75	2219180.51	Картометрический метод	5.00	-
51	400801.29	2219183.70	Картометрический метод	5.00	-
52	400862.13	2219205.00	Картометрический метод	5.00	-
53	400864.09	2219205.69	Картометрический метод	5.00	-
54	400863.98	2219210.47	Картометрический метод	5.00	-
55	400864.82	2219216.45	Картометрический метод	5.00	-
56	400866.42	2219222.42	Картометрический метод	5.00	-
57	400868.26	2219227.52	Картометрический метод	5.00	-
58	400871.63	2219235.18	Картометрический метод	5.00	-
59	400875.53	2219241.69	Картометрический метод	5.00	-
60	400878.44	2219246.97	Картометрический метод	5.00	-
61	400881.58	2219251.11	Картометрический метод	5.00	-
62	400894.75	2219263.82	Картометрический метод	5.00	-
63	400903.78	2219271.37	Картометрический метод	5.00	-
64	400909.53	2219274.97	Картометрический метод	5.00	-
65	400926.08	2219283.24	Картометрический метод	5.00	-
66	400933.20	2219285.35	Картометрический метод	5.00	-
67	400940.02	2219286.57	Картометрический метод	5.00	-
68	400963.63	2219286.88	Картометрический метод	5.00	-
69	400970.52	2219292.28	Картометрический метод	5.00	-
70	400973.73	2219306.02	Картометрический метод	5.00	-
71	400976.02	2219315.68	Картометрический метод	5.00	-
72	400979.16	2219324.95	Картометрический метод	5.00	-

2. Сведения о характерных точках границ объекта

Обозначение характерных точек границ	Координаты, м		Метод определения координат характерной точки	Средняя квадратическая погрешность положения характерной точки (Mt), м	Описание обозначения точки на местности (при наличии)
	X	Y			
1	2	3	4	5	6
73	400982.90	2219331.69	Картометрический метод	5.00	-
74	400990.25	2219341.30	Картометрический метод	5.00	-
75	400995.46	2219346.28	Картометрический метод	5.00	-
76	401002.97	2219352.25	Картометрический метод	5.00	-
77	400991.07	2219371.10	Картометрический метод	5.00	-
78	400973.53	2219359.80	Картометрический метод	5.00	-
79	400961.02	2219380.64	Картометрический метод	5.00	-
1	400201.30	2219145.00	Картометрический метод	5.00	-
80	400367.84	2219141.59	Картометрический метод	5.00	-
81	400371.70	2219136.33	Картометрический метод	5.00	-
82	400378.00	2219138.00	Картометрический метод	5.00	-
83	400381.95	2219133.75	Картометрический метод	5.00	-
84	400387.60	2219134.82	Картометрический метод	5.00	-
85	400392.23	2219130.40	Картометрический метод	5.00	-
86	400397.60	2219131.26	Картометрический метод	5.00	-
87	400401.81	2219127.25	Картометрический метод	5.00	-
88	400408.29	2219127.37	Картометрический метод	5.00	-
89	400412.51	2219123.60	Картометрический метод	5.00	-
90	400419.01	2219124.09	Картометрический метод	5.00	-
91	400423.04	2219120.10	Картометрический метод	5.00	-
92	400428.50	2219121.43	Картометрический метод	5.00	-
93	400432.60	2219116.32	Картометрический метод	5.00	-
94	400438.40	2219117.88	Картометрический метод	5.00	-
95	400440.75	2219114.98	Картометрический метод	5.00	-
96	400441.92	2219113.42	Картометрический метод	5.00	-

2. Сведения о характерных точках границ объекта

Обозначение характерных точек границ	Координаты, м		Метод определения координат характерной точки	Средняя квадратическая погрешность положения характерной точки (Mt), м	Описание обозначения точки на местности (при наличии)
	X	Y			
1	2	3	4	5	6
97	400448.47	2219115.31	Картометрический метод	5.00	-
98	400451.82	2219109.48	Картометрический метод	5.00	-
99	400457.48	2219111.40	Картометрический метод	5.00	-
100	400459.76	2219106.36	Картометрический метод	5.00	-
101	400465.47	2219108.09	Картометрический метод	5.00	-
102	400469.01	2219103.63	Картометрический метод	5.00	-
103	400475.98	2219104.73	Картометрический метод	5.00	-
104	400479.31	2219099.06	Картометрический метод	5.00	-
105	400485.60	2219099.87	Картометрический метод	5.00	-
106	400488.42	2219093.89	Картометрический метод	5.00	-
107	400494.74	2219094.93	Картометрический метод	5.00	-
108	400498.83	2219089.90	Картометрический метод	5.00	-
109	400504.51	2219089.54	Картометрический метод	5.00	-
110	400506.18	2219084.15	Картометрический метод	5.00	-
111	400513.36	2219084.02	Картометрический метод	5.00	-
112	400515.29	2219077.54	Картометрический метод	5.00	-
113	400520.44	2219077.36	Картометрический метод	5.00	-
114	400522.77	2219071.78	Картометрический метод	5.00	-
115	400528.56	2219073.89	Картометрический метод	5.00	-
116	400531.81	2219069.19	Картометрический метод	5.00	-
117	400538.42	2219069.26	Картометрический метод	5.00	-
118	400542.21	2219062.87	Картометрический метод	5.00	-
119	400537.52	2219056.97	Картометрический метод	5.00	-
120	400538.84	2219051.08	Картометрический метод	5.00	-
121	400532.90	2219048.18	Картометрический метод	5.00	-

2. Сведения о характерных точках границ объекта

Обозначение характерных точек границ	Координаты, м		Метод определения координат характерной точки	Средняя квадратическая погрешность положения характерной точки (Mt), м	Описание обозначения точки на местности (при наличии)
	X	Y			
1	2	3	4	5	6
122	400531.03	2219042.01	Картометрический метод	5.00	-
123	400525.53	2219041.10	Картометрический метод	5.00	-
124	400524.39	2219039.96	Картометрический метод	5.00	-
125	400519.97	2219038.10	Картометрический метод	5.00	-
126	400513.40	2219036.94	Картометрический метод	5.00	-
127	400508.25	2219039.75	Картометрический метод	5.00	-
128	400502.56	2219038.79	Картометрический метод	5.00	-
129	400503.07	2219033.00	Картометрический метод	5.00	-
130	400496.42	2219032.00	Картометрический метод	5.00	-
131	400495.65	2219025.45	Картометрический метод	5.00	-
132	400489.05	2219023.70	Картометрический метод	5.00	-
133	400488.30	2219017.38	Картометрический метод	5.00	-
134	400481.61	2219016.09	Картометрический метод	5.00	-
135	400481.22	2219010.27	Картометрический метод	5.00	-
136	400475.89	2219008.76	Картометрический метод	5.00	-
137	400470.14	2219010.02	Картометрический метод	5.00	-
138	400468.92	2219015.64	Картометрический метод	5.00	-
139	400464.62	2219015.30	Картометрический метод	5.00	-
140	400462.81	2219021.14	Картометрический метод	5.00	-
141	400457.39	2219019.60	Картометрический метод	5.00	-
142	400454.65	2219026.28	Картометрический метод	5.00	-
143	400449.00	2219025.69	Картометрический метод	5.00	-
144	400447.42	2219031.10	Картометрический метод	5.00	-
145	400441.62	2219030.31	Картометрический метод	5.00	-
146	400438.17	2219036.45	Картометрический метод	5.00	-

2. Сведения о характерных точках границ объекта

Обозначение характерных точек границ	Координаты, м		Метод определения координат характерной точки	Средняя квадратическая погрешность положения характерной точки (Mt), м	Описание обозначения точки на местности (при наличии)
	X	Y			
1	2	3	4	5	6
147	400432.18	2219035.51	Картометрический метод	5.00	-
148	400428.86	2219041.57	Картометрический метод	5.00	-
149	400422.69	2219040.06	Картометрический метод	5.00	-
150	400420.34	2219045.74	Картометрический метод	5.00	-
151	400416.51	2219045.37	Картометрический метод	5.00	-
152	400414.70	2219045.24	Картометрический метод	5.00	-
153	400411.93	2219050.38	Картометрический метод	5.00	-
154	400405.76	2219049.57	Картометрический метод	5.00	-
155	400403.67	2219054.96	Картометрический метод	5.00	-
156	400397.13	2219054.63	Картометрический метод	5.00	-
157	400395.38	2219060.06	Картометрический метод	5.00	-
158	400390.67	2219062.37	Картометрический метод	5.00	-
159	400389.17	2219068.60	Картометрический метод	5.00	-
160	400383.81	2219070.73	Картометрический метод	5.00	-
161	400382.79	2219077.18	Картометрический метод	5.00	-
162	400377.39	2219079.20	Картометрический метод	5.00	-
163	400376.98	2219084.90	Картометрический метод	5.00	-
164	400371.19	2219087.89	Картометрический метод	5.00	-
165	400370.35	2219094.36	Картометрический метод	5.00	-
166	400364.75	2219095.76	Картометрический метод	5.00	-
167	400364.61	2219101.39	Картометрический метод	5.00	-
168	400358.36	2219103.50	Картометрический метод	5.00	-
169	400356.72	2219108.82	Картометрический метод	5.00	-
170	400351.75	2219109.29	Картометрический метод	5.00	-
171	400351.68	2219115.70	Картометрический метод	5.00	-

2. Сведения о характерных точках границ объекта

Обозначение характерных точек границ	Координаты, м		Метод определения координат характерной точки	Средняя квадратическая погрешность положения характерной точки (Mt), м	Описание обозначения точки на местности (при наличии)
	X	Y			
1	2	3	4	5	6
172	400352.98	2219118.30	Картометрический метод	5.00	-
173	400356.14	2219120.34	Картометрический метод	5.00	-
174	400355.18	2219125.83	Картометрический метод	5.00	-
175	400360.00	2219130.31	Картометрический метод	5.00	-
176	400357.45	2219136.31	Картометрический метод	5.00	-
177	400361.32	2219141.47	Картометрический метод	5.00	-
80	400367.84	2219141.59	Картометрический метод	5.00	-
178	400323.74	2218925.55	Картометрический метод	5.00	-
179	400327.07	2218922.88	Картометрический метод	5.00	-
180	400340.12	2218910.23	Картометрический метод	5.00	-
181	400350.91	2218899.78	Картометрический метод	5.00	-
182	400363.02	2218888.05	Картометрический метод	5.00	-
183	400366.01	2218884.26	Картометрический метод	5.00	-
184	400267.86	2218764.46	Картометрический метод	5.00	-
185	400227.44	2218713.29	Картометрический метод	5.00	-
186	400166.95	2218641.51	Картометрический метод	5.00	-
187	400129.13	2218597.32	Картометрический метод	5.00	-
188	400095.43	2218562.31	Картометрический метод	5.00	-
189	400054.39	2218517.04	Картометрический метод	5.00	-
190	399974.46	2218426.23	Картометрический метод	5.00	-
191	399970.70	2218426.16	Картометрический метод	5.00	-
192	399848.88	2218283.73	Картометрический метод	5.00	-
193	399966.67	2218269.47	Картометрический метод	5.00	-
194	399968.92	2218278.00	Картометрический метод	5.00	-
195	399970.44	2218287.50	Картометрический метод	5.00	-

2. Сведения о характерных точках границ объекта

Обозначение характерных точек границ	Координаты, м		Метод определения координат характерной точки	Средняя квадратическая погрешность положения характерной точки (Mt), м	Описание обозначения точки на местности (при наличии)
	X	Y			
1	2	3	4	5	6
196	399971.05	2218294.85	Картометрический метод	5.00	-
197	399971.50	2218307.42	Картометрический метод	5.00	-
198	399974.24	2218323.66	Картометрический метод	5.00	-
199	399981.74	2218338.98	Картометрический метод	5.00	-
200	399995.98	2218361.65	Картометрический метод	5.00	-
201	400005.58	2218371.82	Картометрический метод	5.00	-
202	400010.37	2218374.61	Картометрический метод	5.00	-
203	400019.98	2218384.59	Картометрический метод	5.00	-
204	400034.08	2218386.72	Картометрический метод	5.00	-
205	400041.36	2218390.60	Картометрический метод	5.00	-
206	400053.96	2218398.18	Картометрический метод	5.00	-
207	400105.74	2218435.56	Картометрический метод	5.00	-
208	400135.96	2218459.60	Картометрический метод	5.00	-
209	400144.84	2218470.24	Картометрический метод	5.00	-
210	400148.66	2218480.93	Картометрический метод	5.00	-
211	400166.49	2218507.89	Картометрический метод	5.00	-
212	400188.37	2218557.80	Картометрический метод	5.00	-
213	400202.90	2218590.70	Картометрический метод	5.00	-
214	400237.28	2218625.44	Картометрический метод	5.00	-
215	400278.11	2218652.51	Картометрический метод	5.00	-
216	400315.88	2218674.55	Картометрический метод	5.00	-
217	400333.61	2218684.82	Картометрический метод	5.00	-
218	400379.72	2218716.11	Картометрический метод	5.00	-
219	400397.34	2218726.98	Картометрический метод	5.00	-
220	400414.34	2218748.05	Картометрический метод	5.00	-

2. Сведения о характерных точках границ объекта

Обозначение характерных точек границ	Координаты, м		Метод определения координат характерной точки	Средняя квадратическая погрешность положения характерной точки (Mt), м	Описание обозначения точки на местности (при наличии)
	X	Y			
1	2	3	4	5	6
221	400435.25	2218760.65	Картометрический метод	5.00	-
222	400467.72	2218789.48	Картометрический метод	5.00	-
223	400336.82	2218935.54	Картометрический метод	5.00	-
178	400323.74	2218925.55	Картометрический метод	5.00	-
224	401444.50	2219253.36	Картометрический метод	5.00	-
225	401426.31	2219220.04	Картометрический метод	5.00	-
226	401378.56	2219229.81	Картометрический метод	5.00	-
227	401350.48	2219242.32	Картометрический метод	5.00	-
228	401330.11	2219250.59	Картометрический метод	5.00	-
229	401288.77	2219268.91	Картометрический метод	5.00	-
230	401287.39	2219266.71	Картометрический метод	5.00	-
231	401291.69	2219263.50	Картометрический метод	5.00	-
232	401297.98	2219256.98	Картометрический метод	5.00	-
233	401302.73	2219252.08	Картометрический метод	5.00	-
234	401306.57	2219247.94	Картометрический метод	5.00	-
235	401309.72	2219243.54	Картометрический метод	5.00	-
236	401313.40	2219237.18	Картометрический метод	5.00	-
237	401316.01	2219231.36	Картометрический метод	5.00	-
238	401317.10	2219225.97	Картометрический метод	5.00	-
239	401318.62	2219223.35	Картометрический метод	5.00	-
240	401319.55	2219217.15	Картометрический метод	5.00	-
241	401320.32	2219207.80	Картометрический метод	5.00	-
242	401320.64	2219202.52	Картометрический метод	5.00	-
243	401321.10	2219198.68	Картометрический метод	5.00	-
244	401321.94	2219194.70	Картометрический метод	5.00	-

2. Сведения о характерных точках границ объекта

Обозначение характерных точек границ	Координаты, м		Метод определения координат характерной точки	Средняя квадратическая погрешность положения характерной точки (Mt), м	Описание обозначения точки на местности (при наличии)
	X	Y			
1	2	3	4	5	6
245	401328.78	2219177.16	Картометрический метод	5.00	-
246	401342.92	2219143.22	Картометрический метод	5.00	-
247	401351.20	2219134.06	Картометрический метод	5.00	-
248	401356.42	2219128.55	Картометрический метод	5.00	-
249	401358.57	2219124.64	Картометрический метод	5.00	-
250	401381.41	2219116.75	Картометрический метод	5.00	-
251	401396.97	2219116.94	Картометрический метод	5.00	-
252	401402.26	2219118.55	Картометрический метод	5.00	-
253	401418.72	2219136.05	Картометрический метод	5.00	-
254	401422.55	2219139.57	Картометрический метод	5.00	-
255	401430.13	2219145.16	Картометрический метод	5.00	-
256	401438.18	2219150.29	Картометрический метод	5.00	-
257	401446.14	2219155.96	Картометрический метод	5.00	-
258	401463.42	2219162.15	Картометрический метод	5.00	-
259	401487.66	2219188.65	Картометрический метод	5.00	-
260	401541.60	2219206.19	Картометрический метод	5.00	-
261	401558.30	2219209.56	Картометрический метод	5.00	-
262	401582.82	2219212.92	Картометрический метод	5.00	-
263	401612.18	2219219.32	Картометрический метод	5.00	-
264	401614.78	2219221.41	Картометрический метод	5.00	-
265	401606.97	2219231.82	Картометрический метод	5.00	-
266	401590.07	2219254.35	Картометрический метод	5.00	-
267	401580.26	2219249.45	Картометрический метод	5.00	-
268	401569.38	2219245.46	Картометрический метод	5.00	-
269	401560.65	2219242.40	Картометрический метод	5.00	-

2. Сведения о характерных точках границ объекта

Обозначение характерных точек границ	Координаты, м		Метод определения координат характерной точки	Средняя квадратическая погрешность положения характерной точки (Mt), м	Описание обозначения точки на местности (при наличии)
	X	Y			
1	2	3	4	5	6
270	401553.14	2219240.72	Картометрический метод	5.00	-
271	401543.48	2219239.34	Картометрический метод	5.00	-
272	401536.43	2219238.73	Картометрический метод	5.00	-
273	401521.41	2219238.80	Картометрический метод	5.00	-
274	401507.15	2219241.56	Картометрический метод	5.00	-
275	401490.28	2219248.31	Картометрический метод	5.00	-
276	401478.02	2219254.36	Картометрический метод	5.00	-
277	401443.67	2219271.06	Картометрический метод	5.00	-
224	401444.50	2219253.36	Картометрический метод	5.00	-

3. Сведения о характерных точках части (частей) границы объекта

Обозначение характерных точек части границы	Координаты, м		Метод определения координат характерной точки	Средняя квадратическая погрешность положения характерной точки (Mt), м	Описание обозначения точки на местности (при наличии)
	X	Y			
1	2	3	4	5	6
-	-	-	-	-	-

Раздел 3

Сведения о местоположении измененных (уточненных) границ объекта

1. Система координат -

2. Сведения о характерных точках границ объекта

Обозначение характерных точек границ	Существующие координаты, м		Измененные (уточненные) координаты, м		Метод определения координат характерной точки	Средняя квадратическая погрешность положения характерной точки (Mt), м	Описание обозначения точки на местности (при наличии)
	X	Y	X	Y			
1	2	3	4	5	6	7	8
-	-	-	-	-	-	-	

3. Сведения о характерных точках части (частей) границы объекта

Обозначение характерных точек части границы	Существующие координаты, м		Измененные (уточненные) координаты, м		Метод определения координат характерной точки	Средняя квадратическая погрешность положения характерной точки (Mt), м	Описание обозначения точки на местности (при наличии)
	X	Y	X	Y			
1	2	3	4	5	6	7	8
-	-	-	-	-	-	-	

Раздел 4

План границ объекта

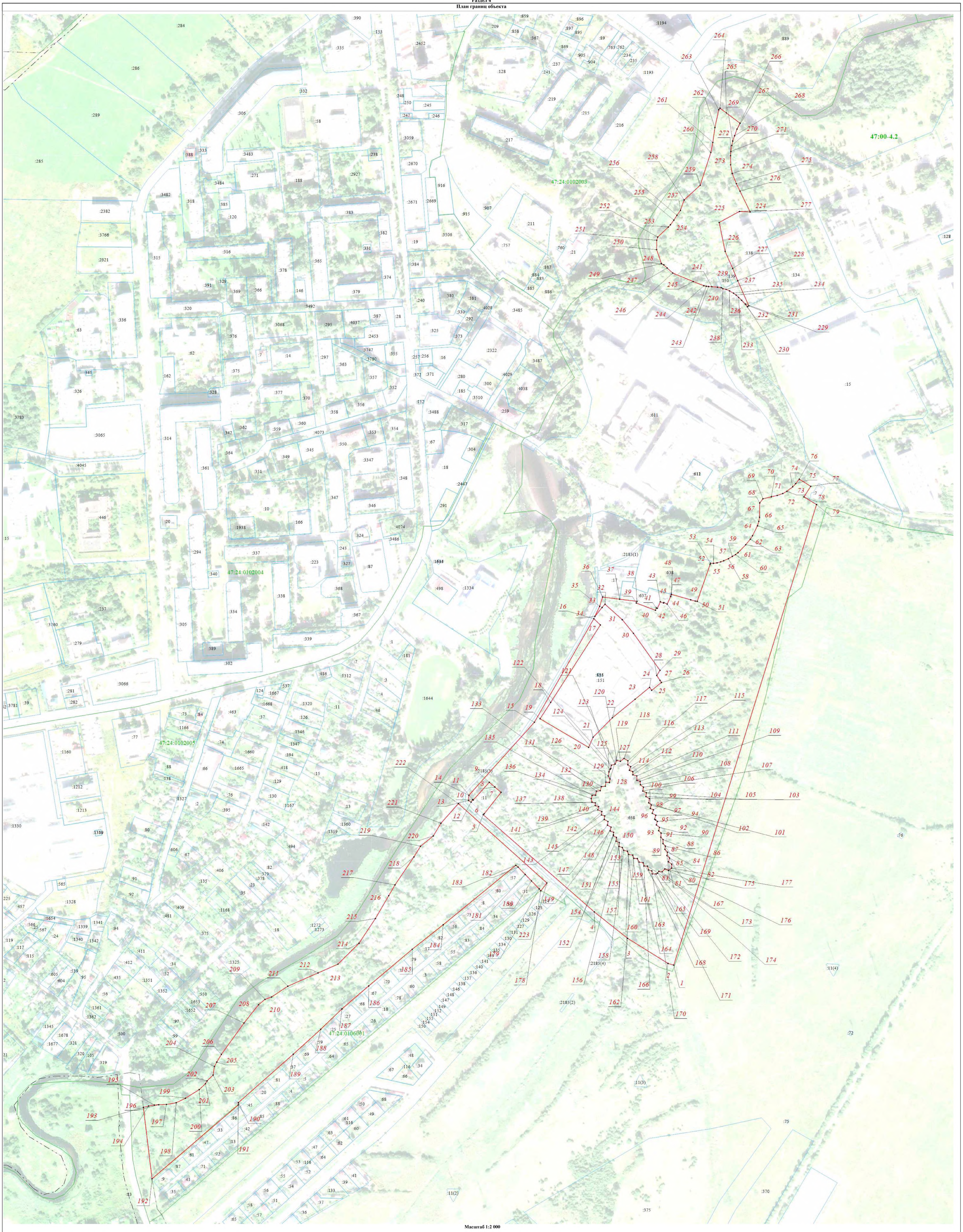

Масштаб 1:2 000

Используемые условные знаки и обозначения:

- Граница объекта
- Характерная точка границы объекта работ
- Граница муниципального образования, сведения о которой внесены в ЕГРН
- Граница населённого пункта, сведения о которой внесены в ЕГРН
- Граница кадастрового квартала
- Граница земельного участка, сведения о которой внесены в ЕГРН

47:00-4.2 - Номер границы муниципального образования, населённого пункта, сведения о которой внесены в ЕГРН

47:24:0101002 - Номер кадастрового квартала

:1 - Номер земельного участка, сведения о границах которого внесены в ЕГРН

Подпись _____ Дата « 6 » сентября 20 23 г.

Место для оттиска печати (при наличии) лица, составившего описание местоположения границ объекта

ТЕКСТОВОЕ ОПИСАНИЕ местоположения границ населенных пунктов, территориальных зон		
Прохождение границы		Описание прохождения границы
от точки	до точки	
1	2	3
1	2	-
2	3	-
3	4	-
4	5	-
5	6	-
6	7	-
7	8	-
8	9	-
9	10	-
10	11	-
11	12	-
12	13	-
13	14	-
14	15	-
15	16	-
16	17	-
17	18	-
18	19	-
19	20	-
20	21	-
21	22	-
22	23	-
23	24	-
24	25	-
25	26	-
26	27	-
27	28	-
28	29	-
29	30	-
30	31	-
31	32	-
32	33	-
33	34	-
34	35	-
35	36	-
36	37	-
37	38	-

ТЕКСТОВОЕ ОПИСАНИЕ местоположения границ населенных пунктов, территориальных зон		
Прохождение границы		Описание прохождения границы
от точки	до точки	
1	2	3
38	39	-
39	40	-
40	41	-
41	42	-
42	43	-
43	44	-
44	45	-
45	46	-
46	47	-
47	48	-
48	49	-
49	50	-
50	51	-
51	52	-
52	53	-
53	54	-
54	55	-
55	56	-
56	57	-
57	58	-
58	59	-
59	60	-
60	61	-
61	62	-
62	63	-
63	64	-
64	65	-
65	66	-
66	67	-
67	68	-
68	69	-
69	70	-
70	71	-
71	72	-
72	73	-
73	74	-
74	75	-

ТЕКСТОВОЕ ОПИСАНИЕ местоположения границ населенных пунктов, территориальных зон		
Прохождение границы		Описание прохождения границы
от точки	до точки	
1	2	3
75	76	-
76	77	-
77	78	-
78	79	-
79	1	-
80	81	-
81	82	-
82	83	-
83	84	-
84	85	-
85	86	-
86	87	-
87	88	-
88	89	-
89	90	-
90	91	-
91	92	-
92	93	-
93	94	-
94	95	-
95	96	-
96	97	-
97	98	-
98	99	-
99	100	-
100	101	-
101	102	-
102	103	-
103	104	-
104	105	-
105	106	-
106	107	-
107	108	-
108	109	-
109	110	-
110	111	-
111	112	-

ТЕКСТОВОЕ ОПИСАНИЕ местоположения границ населенных пунктов, территориальных зон		
Прохождение границы		Описание прохождения границы
от точки	до точки	
1	2	3
112	113	-
113	114	-
114	115	-
115	116	-
116	117	-
117	118	-
118	119	-
119	120	-
120	121	-
121	122	-
122	123	-
123	124	-
124	125	-
125	126	-
126	127	-
127	128	-
128	129	-
129	130	-
130	131	-
131	132	-
132	133	-
133	134	-
134	135	-
135	136	-
136	137	-
137	138	-
138	139	-
139	140	-
140	141	-
141	142	-
142	143	-
143	144	-
144	145	-
145	146	-
146	147	-
147	148	-
148	149	-

ТЕКСТОВОЕ ОПИСАНИЕ
местоположения границ населенных пунктов, территориальных зон

Прохождение границы		Описание прохождения границы
от точки	до точки	
1	2	3
149	150	-
150	151	-
151	152	-
152	153	-
153	154	-
154	155	-
155	156	-
156	157	-
157	158	-
158	159	-
159	160	-
160	161	-
161	162	-
162	163	-
163	164	-
164	165	-
165	166	-
166	167	-
167	168	-
168	169	-
169	170	-
170	171	-
171	172	-
172	173	-
173	174	-
174	175	-
175	176	-
176	177	-
177	80	-
178	179	-
179	180	-
180	181	-
181	182	-
182	183	-
183	184	-
184	185	-
185	186	-

ТЕКСТОВОЕ ОПИСАНИЕ местоположения границ населенных пунктов, территориальных зон		
Прохождение границы		Описание прохождения границы
от точки	до точки	
1	2	3
186	187	-
187	188	-
188	189	-
189	190	-
190	191	-
191	192	-
192	193	-
193	194	-
194	195	-
195	196	-
196	197	-
197	198	-
198	199	-
199	200	-
200	201	-
201	202	-
202	203	-
203	204	-
204	205	-
205	206	-
206	207	-
207	208	-
208	209	-
209	210	-
210	211	-
211	212	-
212	213	-
213	214	-
214	215	-
215	216	-
216	217	-
217	218	-
218	219	-
219	220	-
220	221	-
221	222	-
222	223	-

ТЕКСТОВОЕ ОПИСАНИЕ
местоположения границ населенных пунктов, территориальных зон

Прохождение границы		Описание прохождения границы
от точки	до точки	
1	2	3
223	178	-
224	225	-
225	226	-
226	227	-
227	228	-
228	229	-
229	230	-
230	231	-
231	232	-
232	233	-
233	234	-
234	235	-
235	236	-
236	237	-
237	238	-
238	239	-
239	240	-
240	241	-
241	242	-
242	243	-
243	244	-
244	245	-
245	246	-
246	247	-
247	248	-
248	249	-
249	250	-
250	251	-
251	252	-
252	253	-
253	254	-
254	255	-
255	256	-
256	257	-
257	258	-
258	259	-
259	260	-

ТЕКСТОВОЕ ОПИСАНИЕ
местоположения границ населенных пунктов, территориальных зон

Прохождение границы		Описание прохождения границы
от точки	до точки	
1	2	3
260	261	-
261	262	-
262	263	-
263	264	-
264	265	-
265	266	-
266	267	-
267	268	-
268	269	-
269	270	-
270	271	-
271	272	-
272	273	-
273	274	-
274	275	-
275	276	-
276	277	-
277	224	-

ГРАФИЧЕСКОЕ ОПИСАНИЕ

местоположения границ населенных пунктов, территориальных зон, особо охраняемых природных территорий, зон с особыми условиями использования территории

Зона озелененных территорий общего пользования

(наименование объекта, местоположение границ которого описано (далее - объект))

Раздел 1

Сведения об объекте

№ п/п	Характеристики объекта	Описание характеристик
1	2	3
1.	Местоположение объекта	Ленинградская область, район Гатчинский
2.	Площадь объекта +/- величина погрешности определения площади (Р +/- Дельта Р)	418708 +/- 11324 м²
3.	Иные характеристики объекта	-

Раздел 2

Сведения о местоположении границ объекта

1. Система координат МСК-47, зона 2

2. Сведения о характерных точках границ объекта

Обозначение характерных точек границ	Координаты, м		Метод определения координат характерной точки	Средняя квадратическая погрешность положения характерной точки (Mt), м	Описание обозначения точки на местности (при наличии)
	X	Y			
1	2	3	4	5	6
1	401460.57	2218931.07	Картометрический метод	5.00	-
2	401534.03	2218975.04	Картометрический метод	5.00	-
3	401511.91	2219025.60	Картометрический метод	5.00	-
4	401511.03	2219037.65	Картометрический метод	5.00	-
5	401522.46	2219052.97	Картометрический метод	5.00	-
6	401543.38	2219068.42	Картометрический метод	5.00	-
7	401623.65	2219126.17	Картометрический метод	5.00	-
8	401659.99	2219153.20	Картометрический метод	5.00	-
9	401662.75	2219162.62	Картометрический метод	5.00	-
10	401643.48	2219189.64	Картометрический метод	5.00	-
11	401636.82	2219185.27	Картометрический метод	5.00	-
12	401631.46	2219180.83	Картометрический метод	5.00	-
13	401626.86	2219177.77	Картометрический метод	5.00	-
14	401621.57	2219176.16	Картометрический метод	5.00	-
15	401598.51	2219171.41	Картометрический метод	5.00	-
16	401585.21	2219169.31	Картометрический метод	5.00	-
17	401580.38	2219169.23	Картометрический метод	5.00	-
18	401575.71	2219169.92	Картометрический метод	5.00	-
19	401570.88	2219170.23	Картометрический метод	5.00	-
20	401565.05	2219170.08	Картометрический метод	5.00	-
21	401560.30	2219169.77	Картометрический метод	5.00	-
22	401556.47	2219168.77	Картометрический метод	5.00	-

2. Сведения о характерных точках границ объекта

Обозначение характерных точек границ	Координаты, м		Метод определения координат характерной точки	Средняя квадратическая погрешность положения характерной точки (Mt), м	Описание обозначения точки на местности (при наличии)
	X	Y			
1	2	3	4	5	6
23	401546.09	2219166.97	Картометрический метод	5.00	-
24	401539.11	2219165.98	Картометрический метод	5.00	-
25	401533.29	2219164.37	Картометрический метод	5.00	-
26	401527.04	2219160.58	Картометрический метод	5.00	-
27	401516.86	2219153.38	Картометрический метод	5.00	-
28	401509.05	2219147.25	Картометрический метод	5.00	-
29	401505.75	2219144.57	Картометрический метод	5.00	-
30	401500.16	2219141.66	Картометрический метод	5.00	-
31	401492.50	2219136.68	Картометрический метод	5.00	-
32	401487.83	2219132.93	Картометрический метод	5.00	-
33	401482.58	2219128.52	Картометрический метод	5.00	-
34	401476.15	2219121.63	Картометрический метод	5.00	-
35	401470.02	2219115.04	Картометрический метод	5.00	-
36	401466.12	2219112.44	Картометрический метод	5.00	-
37	401455.93	2219105.70	Картометрический метод	5.00	-
38	401448.38	2219100.60	Картометрический метод	5.00	-
39	401438.58	2219095.86	Картометрический метод	5.00	-
40	401424.48	2219087.05	Картометрический метод	5.00	-
41	401414.41	2219082.03	Картометрический метод	5.00	-
42	401405.45	2219078.66	Картометрический метод	5.00	-
43	401395.71	2219076.52	Картометрический метод	5.00	-
44	401390.96	2219076.59	Картометрический метод	5.00	-
45	401386.67	2219077.44	Картометрический метод	5.00	-
46	401381.84	2219078.44	Картометрический метод	5.00	-
47	401373.11	2219081.79	Картометрический метод	5.00	-

2. Сведения о характерных точках границ объекта

Обозначение характерных точек границ	Координаты, м		Метод определения координат характерной точки	Средняя квадратическая погрешность положения характерной точки (Mt), м	Описание обозначения точки на местности (при наличии)
	X	Y			
1	2	3	4	5	6
48	401380.12	2219041.34	Картометрический метод	5.00	-
49	401380.01	2219031.34	Картометрический метод	5.00	-
50	401379.02	2219022.69	Картометрический метод	5.00	-
51	401377.11	2219016.94	Картометрический метод	5.00	-
52	401363.64	2218990.44	Картометрический метод	5.00	-
53	401363.82	2218990.34	Картометрический метод	5.00	-
54	401382.21	2219003.30	Картометрический метод	5.00	-
55	401385.85	2219001.37	Картометрический метод	5.00	-
56	401401.39	2219011.64	Картометрический метод	5.00	-
57	401402.94	2219009.91	Картометрический метод	5.00	-
58	401410.11	2218994.39	Картометрический метод	5.00	-
59	401432.22	2218952.60	Картометрический метод	5.00	-
60	401438.72	2218952.45	Картометрический метод	5.00	-
61	401447.60	2218948.85	Картометрический метод	5.00	-
1	401460.57	2218931.07	Картометрический метод	5.00	-
62	399860.04	2218144.36	Картометрический метод	5.00	-
63	399839.77	2218138.22	Картометрический метод	5.00	-
64	399827.66	2218123.59	Картометрический метод	5.00	-
65	399822.77	2218104.78	Картометрический метод	5.00	-
66	399833.10	2218087.56	Картометрический метод	5.00	-
67	399862.14	2218060.53	Картометрический метод	5.00	-
68	399871.30	2218044.44	Картометрический метод	5.00	-
69	399871.05	2218024.65	Картометрический метод	5.00	-
70	399862.91	2218006.64	Картометрический метод	5.00	-
71	399845.53	2217990.84	Картометрический метод	5.00	-

2. Сведения о характерных точках границ объекта

Обозначение характерных точек границ	Координаты, м		Метод определения координат характерной точки	Средняя квадратическая погрешность положения характерной точки (Mt), м	Описание обозначения точки на местности (при наличии)
	X	Y			
1	2	3	4	5	6
72	399822.89	2217979.87	Картометрический метод	5.00	-
73	399915.61	2217896.90	Картометрический метод	5.00	-
74	399918.23	2217896.77	Картометрический метод	5.00	-
75	399921.64	2217904.62	Картометрический метод	5.00	-
76	399937.01	2217940.21	Картометрический метод	5.00	-
77	399945.54	2217959.03	Картометрический метод	5.00	-
78	399957.23	2217984.81	Картометрический метод	5.00	-
79	399966.48	2217992.87	Картометрический метод	5.00	-
80	400017.62	2218037.43	Картометрический метод	5.00	-
81	400059.77	2218074.18	Картометрический метод	5.00	-
82	400075.35	2218084.03	Картометрический метод	5.00	-
83	400065.26	2218096.98	Картометрический метод	5.00	-
84	400032.93	2218140.71	Картометрический метод	5.00	-
85	400021.85	2218132.96	Картометрический метод	5.00	-
86	400018.18	2218134.37	Картометрический метод	5.00	-
87	400018.12	2218122.77	Картометрический метод	5.00	-
88	400014.14	2218098.52	Картометрический метод	5.00	-
89	400005.46	2218084.18	Картометрический метод	5.00	-
90	399970.32	2218055.99	Картометрический метод	5.00	-
91	399935.31	2218067.03	Картометрический метод	5.00	-
92	399918.52	2218080.61	Картометрический метод	5.00	-
93	399886.54	2218133.91	Картометрический метод	5.00	-
62	399860.04	2218144.36	Картометрический метод	5.00	-
94	403787.08	2220506.24	Картометрический метод	5.00	-
95	403655.84	2220484.21	Картометрический метод	5.00	-

2. Сведения о характерных точках границ объекта

Обозначение характерных точек границ	Координаты, м		Метод определения координат характерной точки	Средняя квадратическая погрешность положения характерной точки (Mt), м	Описание обозначения точки на местности (при наличии)
	X	Y			
1	2	3	4	5	6
96	403497.38	2220457.30	Картометрический метод	5.00	-
97	403491.83	2220457.92	Картометрический метод	5.00	-
98	403485.72	2220458.54	Картометрический метод	5.00	-
99	403453.35	2220451.92	Картометрический метод	5.00	-
100	403261.10	2220420.18	Картометрический метод	5.00	-
101	403253.51	2220411.55	Картометрический метод	5.00	-
102	403251.28	2220410.35	Картометрический метод	5.00	-
103	403260.16	2220375.62	Картометрический метод	5.00	-
104	403285.72	2220379.05	Картометрический метод	5.00	-
105	403320.82	2220385.28	Картометрический метод	5.00	-
106	403353.33	2220391.05	Картометрический метод	5.00	-
107	403491.71	2220416.39	Картометрический метод	5.00	-
108	403500.44	2220417.61	Картометрический метод	5.00	-
109	403530.87	2220422.73	Картометрический метод	5.00	-
110	403664.34	2220443.27	Картометрический метод	5.00	-
111	403707.29	2220450.95	Картометрический метод	5.00	-
112	403740.47	2220457.61	Картометрический метод	5.00	-
113	403776.47	2220465.39	Картометрический метод	5.00	-
114	403811.48	2220472.30	Картометрический метод	5.00	-
115	403843.15	2220478.27	Картометрический метод	5.00	-
116	403832.41	2220514.78	Картометрический метод	5.00	-
94	403787.08	2220506.24	Картометрический метод	5.00	-
117	404719.55	2220717.75	Картометрический метод	5.00	-
118	404608.02	2220692.46	Картометрический метод	5.00	-
119	404549.82	2220678.65	Картометрический метод	5.00	-

2. Сведения о характерных точках границ объекта

Обозначение характерных точек границ	Координаты, м		Метод определения координат характерной точки	Средняя квадратическая погрешность положения характерной точки (Mt), м	Описание обозначения точки на местности (при наличии)
	X	Y			
1	2	3	4	5	6
120	404540.13	2220675.70	Картометрический метод	5.00	-
121	404491.66	2220664.21	Картометрический метод	5.00	-
122	404378.73	2220636.18	Картометрический метод	5.00	-
123	404335.52	2220625.43	Картометрический метод	5.00	-
124	404074.69	2220561.74	Картометрический метод	5.00	-
125	403869.25	2220520.28	Картометрический метод	5.00	-
126	403857.42	2220507.64	Картометрический метод	5.00	-
127	403859.37	2220495.46	Картометрический метод	5.00	-
128	403858.75	2220494.06	Картометрический метод	5.00	-
129	403858.28	2220493.58	Картометрический метод	5.00	-
130	403884.81	2220496.82	Картометрический метод	5.00	-
131	404553.83	2220656.69	Картометрический метод	5.00	-
132	404786.30	2220712.31	Картометрический метод	5.00	-
133	404809.36	2220715.62	Картометрический метод	5.00	-
134	404819.29	2220707.42	Картометрический метод	5.00	-
135	404819.77	2220707.57	Картометрический метод	5.00	-
136	404819.57	2220709.49	Картометрический метод	5.00	-
137	404811.72	2220716.28	Картометрический метод	5.00	-
138	404808.22	2220728.93	Картометрический метод	5.00	-
139	404758.28	2220725.87	Картометрический метод	5.00	-
117	404719.55	2220717.75	Картометрический метод	5.00	-
140	400801.05	2219012.81	Картометрический метод	5.00	-
141	400790.48	2219008.96	Картометрический метод	5.00	-
142	400779.94	2219004.57	Картометрический метод	5.00	-
143	400760.64	2218993.39	Картометрический метод	5.00	-

2. Сведения о характерных точках границ объекта

Обозначение характерных точек границ	Координаты, м		Метод определения координат характерной точки	Средняя квадратическая погрешность положения характерной точки (Mt), м	Описание обозначения точки на местности (при наличии)
	X	Y			
1	2	3	4	5	6
144	400640.59	2218926.06	Картометрический метод	5.00	-
145	400604.48	2218901.71	Картометрический метод	5.00	-
146	400504.35	2218809.71	Картометрический метод	5.00	-
147	400481.98	2218790.67	Картометрический метод	5.00	-
148	400473.40	2218785.36	Картометрический метод	5.00	-
149	400471.72	2218785.97	Картометрический метод	5.00	-
150	400467.72	2218789.48	Картометрический метод	5.00	-
151	400435.25	2218760.65	Картометрический метод	5.00	-
152	400414.34	2218748.05	Картометрический метод	5.00	-
153	400397.34	2218726.98	Картометрический метод	5.00	-
154	400379.72	2218716.11	Картометрический метод	5.00	-
155	400333.61	2218684.82	Картометрический метод	5.00	-
156	400315.88	2218674.55	Картометрический метод	5.00	-
157	400278.11	2218652.51	Картометрический метод	5.00	-
158	400237.28	2218625.44	Картометрический метод	5.00	-
159	400202.90	2218590.70	Картометрический метод	5.00	-
160	400188.37	2218557.80	Картометрический метод	5.00	-
161	400166.49	2218507.89	Картометрический метод	5.00	-
162	400148.66	2218480.93	Картометрический метод	5.00	-
163	400144.84	2218470.24	Картометрический метод	5.00	-
164	400135.96	2218459.60	Картометрический метод	5.00	-
165	400105.74	2218435.56	Картометрический метод	5.00	-
166	400053.96	2218398.18	Картометрический метод	5.00	-
167	400041.36	2218390.60	Картометрический метод	5.00	-
168	400034.08	2218386.72	Картометрический метод	5.00	-

2. Сведения о характерных точках границ объекта

Обозначение характерных точек границ	Координаты, м		Метод определения координат характерной точки	Средняя квадратическая погрешность положения характерной точки (Mt), м	Описание обозначения точки на местности (при наличии)
	X	Y			
1	2	3	4	5	6
169	400019.98	2218384.59	Картометрический метод	5.00	-
170	400010.37	2218374.61	Картометрический метод	5.00	-
171	400005.58	2218371.82	Картометрический метод	5.00	-
172	399995.98	2218361.65	Картометрический метод	5.00	-
173	399981.74	2218338.98	Картометрический метод	5.00	-
174	399974.24	2218323.66	Картометрический метод	5.00	-
175	399971.50	2218307.42	Картометрический метод	5.00	-
176	399971.05	2218294.85	Картометрический метод	5.00	-
177	399970.44	2218287.50	Картометрический метод	5.00	-
178	399968.92	2218278.00	Картометрический метод	5.00	-
179	399966.67	2218269.47	Картометрический метод	5.00	-
180	399988.41	2218266.81	Картометрический метод	5.00	-
181	399990.00	2218277.74	Картометрический метод	5.00	-
182	399991.06	2218287.08	Картометрический метод	5.00	-
183	399991.82	2218296.58	Картометрический метод	5.00	-
184	399992.27	2218306.08	Картометрический метод	5.00	-
185	399992.57	2218310.83	Картометрический метод	5.00	-
186	399994.10	2218317.11	Картометрический метод	5.00	-
187	399998.23	2218326.00	Картометрический метод	5.00	-
188	400001.91	2218330.90	Картометрический метод	5.00	-
189	400003.74	2218334.42	Картометрический метод	5.00	-
190	400008.68	2218342.81	Картометрический метод	5.00	-
191	400011.66	2218349.02	Картометрический метод	5.00	-
192	400014.96	2218352.69	Картометрический метод	5.00	-
193	400017.87	2218355.45	Картометрический метод	5.00	-

2. Сведения о характерных точках границ объекта

Обозначение характерных точек границ	Координаты, м		Метод определения координат характерной точки	Средняя квадратическая погрешность положения характерной точки (Mt), м	Описание обозначения точки на местности (при наличии)
	X	Y			
1	2	3	4	5	6
194	400022.54	2218358.67	Картометрический метод	5.00	-
195	400026.83	2218362.27	Картометрический метод	5.00	-
196	400030.27	2218365.02	Картометрический метод	5.00	-
197	400032.53	2218366.21	Картометрический метод	5.00	-
198	400035.29	2218366.52	Картометрический метод	5.00	-
199	400041.12	2218368.43	Картометрический метод	5.00	-
200	400045.64	2218370.35	Картометрический метод	5.00	-
201	400054.75	2218375.17	Картометрический метод	5.00	-
202	400063.18	2218380.61	Картометрический метод	5.00	-
203	400077.35	2218390.80	Картометрический метод	5.00	-
204	400090.12	2218399.40	Картометрический метод	5.00	-
205	400100.58	2218406.21	Картометрический метод	5.00	-
206	400109.04	2218412.91	Картометрический метод	5.00	-
207	400120.64	2218422.22	Картометрический метод	5.00	-
208	400123.48	2218423.75	Картометрический метод	5.00	-
209	400130.07	2218428.27	Картометрический метод	5.00	-
210	400150.28	2218447.65	Картометрический метод	5.00	-
211	400158.29	2218454.28	Картометрический метод	5.00	-
212	400160.96	2218458.49	Картометрический метод	5.00	-
213	400163.26	2218462.55	Картометрический метод	5.00	-
214	400164.94	2218466.30	Картометрический метод	5.00	-
215	400166.42	2218469.00	Картометрический метод	5.00	-
216	400166.95	2218470.38	Картометрический метод	5.00	-
217	400166.68	2218470.96	Картометрический метод	5.00	-
218	400166.03	2218471.11	Картометрический метод	5.00	-

2. Сведения о характерных точках границ объекта

Обозначение характерных точек границ	Координаты, м		Метод определения координат характерной точки	Средняя квадратическая погрешность положения характерной точки (Mt), м	Описание обозначения точки на местности (при наличии)
	X	Y			
1	2	3	4	5	6
219	400165.19	2218471.46	Картометрический метод	5.00	-
220	400165.15	2218472.49	Картометрический метод	5.00	-
221	400166.38	2218472.87	Картометрический метод	5.00	-
222	400166.99	2218473.29	Картометрический метод	5.00	-
223	400167.72	2218474.79	Картометрический метод	5.00	-
224	400169.09	2218476.86	Картометрический метод	5.00	-
225	400175.06	2218482.98	Картометрический метод	5.00	-
226	400179.35	2218490.87	Картометрический метод	5.00	-
227	400182.34	2218494.63	Картометрический метод	5.00	-
228	400185.85	2218503.97	Картометрический метод	5.00	-
229	400195.65	2218519.06	Картометрический метод	5.00	-
230	400199.10	2218524.58	Картометрический метод	5.00	-
231	400202.39	2218530.48	Картометрический метод	5.00	-
232	400204.14	2218534.69	Картометрический метод	5.00	-
233	400205.67	2218539.90	Картометрический метод	5.00	-
234	400206.21	2218542.89	Картометрический метод	5.00	-
235	400206.09	2218545.99	Картометрический метод	5.00	-
236	400204.17	2218550.59	Картометрический метод	5.00	-
237	400202.71	2218553.73	Картометрический метод	5.00	-
238	400202.17	2218556.48	Картометрический метод	5.00	-
239	400202.78	2218561.23	Картометрический метод	5.00	-
240	400206.22	2218567.28	Картометрический метод	5.00	-
241	400225.48	2218587.01	Картометрический метод	5.00	-
242	400229.23	2218592.30	Картометрический метод	5.00	-
243	400234.13	2218597.35	Картометрический метод	5.00	-

2. Сведения о характерных точках границ объекта

Обозначение характерных точек границ	Координаты, м		Метод определения координат характерной точки	Средняя квадратическая погрешность положения характерной точки (Mt), м	Описание обозначения точки на местности (при наличии)
	X	Y			
1	2	3	4	5	6
244	400247.00	2218607.16	Картометрический метод	5.00	-
245	400250.83	2218610.83	Картометрический метод	5.00	-
246	400254.24	2218616.77	Картометрический метод	5.00	-
247	400258.14	2218620.14	Картометрический метод	5.00	-
248	400275.45	2218633.01	Картометрический метод	5.00	-
249	400280.97	2218636.61	Картометрический метод	5.00	-
250	400301.00	2218645.76	Картометрический метод	5.00	-
251	400307.74	2218647.75	Картометрический метод	5.00	-
252	400335.98	2218662.26	Картометрический метод	5.00	-
253	400362.10	2218678.66	Картометрический метод	5.00	-
254	400375.69	2218688.42	Картометрический метод	5.00	-
255	400399.28	2218704.96	Картометрический метод	5.00	-
256	400402.19	2218707.88	Картометрический метод	5.00	-
257	400409.55	2218711.94	Картометрический метод	5.00	-
258	400415.79	2218720.55	Картометрический метод	5.00	-
259	400420.69	2218725.61	Картометрический метод	5.00	-
260	400425.05	2218730.05	Картометрический метод	5.00	-
261	400430.64	2218734.11	Картометрический метод	5.00	-
262	400439.22	2218738.86	Картометрический метод	5.00	-
263	400449.16	2218746.16	Картометрический метод	5.00	-
264	400457.89	2218755.65	Картометрический метод	5.00	-
265	400460.11	2218756.57	Картометрический метод	5.00	-
266	400461.64	2218758.64	Картометрический метод	5.00	-
267	400462.41	2218760.71	Картометрический метод	5.00	-
268	400464.01	2218764.46	Картометрический метод	5.00	-

2. Сведения о характерных точках границ объекта

Обозначение характерных точек границ	Координаты, м		Метод определения координат характерной точки	Средняя квадратическая погрешность положения характерной точки (Mt), м	Описание обозначения точки на местности (при наличии)
	X	Y			
1	2	3	4	5	6
269	400467.69	2218768.06	Картометрический метод	5.00	-
270	400473.05	2218771.20	Картометрический метод	5.00	-
271	400519.13	2218799.20	Картометрический метод	5.00	-
272	400522.27	2218799.89	Картометрический метод	5.00	-
273	400525.87	2218801.65	Картометрический метод	5.00	-
274	400532.15	2218806.01	Картометрический метод	5.00	-
275	400535.18	2218809.65	Картометрический метод	5.00	-
276	400544.98	2218822.14	Картометрический метод	5.00	-
277	400562.81	2218849.10	Картометрический метод	5.00	-
278	400587.58	2218880.39	Картометрический метод	5.00	-
279	400594.85	2218888.44	Картометрический метод	5.00	-
280	400602.05	2218895.64	Картометрический метод	5.00	-
281	400608.83	2218902.34	Картометрический метод	5.00	-
282	400613.35	2218904.10	Картометрический метод	5.00	-
283	400616.87	2218906.17	Картометрический метод	5.00	-
284	400620.39	2218909.62	Картометрический метод	5.00	-
285	400635.10	2218915.36	Картометрический метод	5.00	-
286	400639.93	2218920.42	Картометрический метод	5.00	-
287	400642.90	2218923.88	Картометрический метод	5.00	-
288	400645.34	2218926.94	Картометрический метод	5.00	-
289	400647.53	2218928.82	Картометрический метод	5.00	-
290	400652.28	2218931.35	Картометрический метод	5.00	-
291	400657.22	2218933.46	Картометрический метод	5.00	-
292	400661.13	2218934.18	Картометрический метод	5.00	-
293	400667.26	2218934.83	Картометрический метод	5.00	-

2. Сведения о характерных точках границ объекта

Обозначение характерных точек границ	Координаты, м		Метод определения координат характерной точки	Средняя квадратическая погрешность положения характерной точки (Mt), м	Описание обозначения точки на местности (при наличии)
	X	Y			
1	2	3	4	5	6
294	400677.45	2218933.76	Картометрический метод	5.00	-
295	400681.59	2218933.68	Картометрический метод	5.00	-
296	400684.43	2218935.14	Картометрический метод	5.00	-
297	400687.11	2218936.13	Картометрический метод	5.00	-
298	400691.94	2218937.05	Картометрический метод	5.00	-
299	400699.14	2218937.82	Картометрический метод	5.00	-
300	400706.50	2218937.82	Картометрический метод	5.00	-
301	400736.12	2218938.16	Картометрический метод	5.00	-
302	400739.99	2218940.34	Картометрический метод	5.00	-
303	400741.90	2218940.95	Картометрический метод	5.00	-
304	400745.12	2218941.49	Картометрический метод	5.00	-
305	400747.96	2218941.95	Картометрический метод	5.00	-
306	400749.72	2218942.26	Картометрический метод	5.00	-
307	400751.64	2218942.87	Картометрический метод	5.00	-
308	400753.32	2218943.02	Картометрический метод	5.00	-
309	400755.47	2218942.56	Картометрический метод	5.00	-
310	400765.97	2218942.48	Картометрический метод	5.00	-
311	400772.37	2218944.67	Картометрический метод	5.00	-
312	400775.74	2218946.58	Картометрический метод	5.00	-
313	400778.96	2218948.19	Картометрический метод	5.00	-
314	400781.56	2218950.26	Картометрический метод	5.00	-
315	400783.55	2218951.10	Картометрический метод	5.00	-
316	400785.31	2218951.71	Картометрический метод	5.00	-
317	400788.46	2218952.56	Картометрический метод	5.00	-
318	400793.97	2218953.70	Картометрический метод	5.00	-

2. Сведения о характерных точках границ объекта

Обозначение характерных точек границ	Координаты, м		Метод определения координат характерной точки	Средняя квадратическая погрешность положения характерной точки (Mt), м	Описание обозначения точки на местности (при наличии)
	X	Y			
1	2	3	4	5	6
319	400800.33	2218954.62	Картометрический метод	5.00	-
320	400846.31	2218962.51	Картометрический метод	5.00	-
321	400861.34	2218962.51	Картометрический метод	5.00	-
322	400867.77	2218962.51	Картометрический метод	5.00	-
323	400872.37	2218961.59	Картометрический метод	5.00	-
324	400878.46	2218960.63	Картометрический метод	5.00	-
325	400876.85	2218962.24	Картометрический метод	5.00	-
326	400874.62	2218965.69	Картометрический метод	5.00	-
327	400871.40	2218970.51	Картометрический метод	5.00	-
328	400869.32	2218975.19	Картометрический метод	5.00	-
329	400866.94	2218981.77	Картометрический метод	5.00	-
330	400864.94	2218988.82	Картометрический метод	5.00	-
331	400864.63	2218992.19	Картометрический метод	5.00	-
332	400857.98	2218992.08	Картометрический метод	5.00	-
333	400852.76	2218991.46	Картометрический метод	5.00	-
334	400849.08	2218991.00	Картометрический метод	5.00	-
335	400844.49	2218989.17	Картометрический метод	5.00	-
336	400840.96	2218987.18	Картометрический метод	5.00	-
337	400837.90	2218983.65	Картометрический метод	5.00	-
338	400833.42	2218981.93	Картометрический метод	5.00	-
339	400829.28	2218981.39	Картометрический метод	5.00	-
340	400824.38	2218981.55	Картометрический метод	5.00	-
341	400820.54	2218982.77	Картометрический метод	5.00	-
342	400814.48	2218986.37	Картометрический метод	5.00	-
343	400809.65	2218989.74	Картометрический метод	5.00	-

2. Сведения о характерных точках границ объекта

Обозначение характерных точек границ	Координаты, м		Метод определения координат характерной точки	Средняя квадратическая погрешность положения характерной точки (Mt), м	Описание обозначения точки на местности (при наличии)
	X	Y			
1	2	3	4	5	6
344	400804.67	2218992.58	Картометрический метод	5.00	-
345	400802.22	2218993.73	Картометрический метод	5.00	-
346	400799.76	2218994.42	Картометрический метод	5.00	-
347	400791.91	2218995.22	Картометрический метод	5.00	-
348	400786.62	2218994.69	Картометрический метод	5.00	-
349	400780.79	2218993.69	Картометрический метод	5.00	-
350	400774.97	2218991.32	Картометрический метод	5.00	-
351	400771.33	2218990.36	Картометрический метод	5.00	-
352	400768.96	2218989.60	Картометрический метод	5.00	-
353	400767.42	2218989.44	Картометрический метод	5.00	-
354	400765.20	2218990.06	Картометрический метод	5.00	-
355	400764.05	2218991.36	Картометрический метод	5.00	-
356	400764.81	2218993.73	Картометрический метод	5.00	-
357	400768.34	2218996.80	Картометрический метод	5.00	-
358	400774.00	2218999.71	Картометрический метод	5.00	-
359	400782.66	2219003.92	Картометрический метод	5.00	-
360	400797.45	2219007.60	Картометрический метод	5.00	-
361	400831.18	2219006.60	Картометрический метод	5.00	-
362	400833.01	2219007.67	Картометрический метод	5.00	-
363	400859.81	2219007.23	Картометрический метод	5.00	-
364	400859.90	2219008.65	Картометрический метод	5.00	-
140	400801.05	2219012.81	Картометрический метод	5.00	-
365	400419.11	2218688.46	Картометрический метод	5.00	-
366	400417.27	2218688.00	Картометрический метод	5.00	-
367	400415.97	2218686.69	Картометрический метод	5.00	-

2. Сведения о характерных точках границ объекта

Обозначение характерных точек границ	Координаты, м		Метод определения координат характерной точки	Средняя квадратическая погрешность положения характерной точки (Mt), м	Описание обозначения точки на местности (при наличии)
	X	Y			
1	2	3	4	5	6
368	400414.06	2218684.24	Картометрический метод	5.00	-
369	400411.30	2218680.26	Картометрический метод	5.00	-
370	400407.62	2218676.58	Картометрический метод	5.00	-
371	400401.80	2218670.84	Картометрический метод	5.00	-
372	400396.14	2218667.85	Картометрический метод	5.00	-
373	400391.62	2218666.24	Картометрический метод	5.00	-
374	400387.71	2218665.25	Картометрический метод	5.00	-
375	400382.50	2218664.86	Картометрический метод	5.00	-
376	400379.24	2218664.29	Картометрический метод	5.00	-
377	400377.09	2218663.29	Картометрический метод	5.00	-
378	400375.41	2218661.61	Картометрический метод	5.00	-
379	400372.88	2218658.93	Картометрический метод	5.00	-
380	400369.82	2218656.40	Картометрический метод	5.00	-
381	400366.91	2218654.94	Картометрический метод	5.00	-
382	400363.92	2218653.64	Картометрический метод	5.00	-
383	400360.32	2218653.18	Картометрический метод	5.00	-
384	400357.25	2218652.34	Картометрический метод	5.00	-
385	400355.41	2218651.73	Картометрический метод	5.00	-
386	400352.96	2218650.35	Картометрический метод	5.00	-
387	400350.66	2218648.90	Картометрический метод	5.00	-
388	400348.52	2218647.59	Картометрический метод	5.00	-
389	400345.46	2218645.45	Картометрический метод	5.00	-
390	400343.69	2218644.14	Картометрический метод	5.00	-
391	400342.01	2218642.84	Картометрический метод	5.00	-
392	400339.86	2218641.08	Картометрический метод	5.00	-

2. Сведения о характерных точках границ объекта

Обозначение характерных точек границ	Координаты, м		Метод определения координат характерной точки	Средняя квадратическая погрешность положения характерной точки (Mt), м	Описание обозначения точки на местности (при наличии)
	X	Y			
1	2	3	4	5	6
393	400337.18	2218639.47	Картометрический метод	5.00	-
394	400333.89	2218639.40	Картометрический метод	5.00	-
395	400333.04	2218638.86	Картометрический метод	5.00	-
396	400329.60	2218635.49	Картометрический метод	5.00	-
397	400326.19	2218631.85	Картометрический метод	5.00	-
398	400323.43	2218630.09	Картометрический метод	5.00	-
399	400321.21	2218628.56	Картометрический метод	5.00	-
400	400319.60	2218626.80	Картометрический метод	5.00	-
401	400317.92	2218625.88	Картометрический метод	5.00	-
402	400316.31	2218624.73	Картометрический метод	5.00	-
403	400314.32	2218624.04	Картометрический метод	5.00	-
404	400311.02	2218622.20	Картометрический метод	5.00	-
405	400307.73	2218620.29	Картометрический метод	5.00	-
406	400305.36	2218618.98	Картометрический метод	5.00	-
407	400303.52	2218617.68	Картометрический метод	5.00	-
408	400302.22	2218616.46	Картометрический метод	5.00	-
409	400301.07	2218615.38	Картометрический метод	5.00	-
410	400298.92	2218614.01	Картометрический метод	5.00	-
411	400297.39	2218612.47	Картометрический метод	5.00	-
412	400295.71	2218611.02	Картометрический метод	5.00	-
413	400294.33	2218609.79	Картометрический метод	5.00	-
414	400292.72	2218608.72	Картометрический метод	5.00	-
415	400290.50	2218606.96	Картометрический метод	5.00	-
416	400287.36	2218605.04	Картометрический метод	5.00	-
417	400285.21	2218603.36	Картометрический метод	5.00	-

2. Сведения о характерных точках границ объекта

Обозначение характерных точек границ	Координаты, м		Метод определения координат характерной точки	Средняя квадратическая погрешность положения характерной точки (Mt), м	Описание обозначения точки на местности (при наличии)
	X	Y			
1	2	3	4	5	6
418	400283.22	2218601.14	Картометрический метод	5.00	-
419	400279.85	2218599.45	Картометрический метод	5.00	-
420	400277.67	2218598.04	Картометрический метод	5.00	-
421	400274.91	2218595.12	Картометрический метод	5.00	-
422	400272.31	2218593.21	Картометрический метод	5.00	-
423	400268.32	2218589.69	Картометрический метод	5.00	-
424	400263.43	2218582.26	Картометрический метод	5.00	-
425	400252.48	2218567.24	Картометрический метод	5.00	-
426	400234.84	2218538.56	Картометрический метод	5.00	-
427	400231.62	2218535.57	Картометрический метод	5.00	-
428	400229.09	2218532.81	Картометрический метод	5.00	-
429	400226.72	2218528.83	Картометрический метод	5.00	-
430	400223.82	2218522.16	Картометрический метод	5.00	-
431	400220.14	2218515.65	Картометрический метод	5.00	-
432	400215.70	2218511.06	Картометрический метод	5.00	-
433	400205.67	2218497.11	Картометрический метод	5.00	-
434	400199.55	2218487.46	Картометрический метод	5.00	-
435	400194.80	2218479.34	Картометрический метод	5.00	-
436	400192.05	2218474.59	Картометрический метод	5.00	-
437	400190.98	2218470.46	Картометрический метод	5.00	-
438	400188.22	2218467.39	Картометрический метод	5.00	-
439	400186.23	2218465.10	Картометрический метод	5.00	-
440	400183.63	2218462.80	Картометрический метод	5.00	-
441	400182.10	2218460.80	Картометрический метод	5.00	-
442	400180.72	2218458.81	Картометрический метод	5.00	-

2. Сведения о характерных точках границ объекта

Обозначение характерных точек границ	Координаты, м		Метод определения координат характерной точки	Средняя квадратическая погрешность положения характерной точки (Mt), м	Описание обозначения точки на местности (при наличии)
	X	Y			
1	2	3	4	5	6
443	400175.98	2218449.16	Картометрический метод	5.00	-
444	400171.08	2218442.11	Картометрический метод	5.00	-
445	400166.64	2218435.53	Картометрический метод	5.00	-
446	400162.66	2218431.39	Картометрический метод	5.00	-
447	400159.29	2218428.48	Картометрический метод	5.00	-
448	400144.58	2218413.77	Картометрический метод	5.00	-
449	400112.03	2218388.88	Картометрический метод	5.00	-
450	400099.32	2218382.45	Картометрический метод	5.00	-
451	400079.40	2218369.58	Картометрический метод	5.00	-
452	400053.28	2218355.26	Картометрический метод	5.00	-
453	400045.92	2218351.12	Картометрический метод	5.00	-
454	400040.56	2218347.60	Картометрический метод	5.00	-
455	400036.27	2218344.07	Картометрический метод	5.00	-
456	400032.29	2218340.55	Картометрический метод	5.00	-
457	400028.77	2218336.56	Картометрический метод	5.00	-
458	400022.03	2218327.99	Картометрический метод	5.00	-
459	400017.90	2218320.94	Картометрический метод	5.00	-
460	400014.99	2218314.35	Картометрический метод	5.00	-
461	400012.85	2218306.23	Картометрический метод	5.00	-
462	400012.70	2218300.56	Картометрический метод	5.00	-
463	400014.34	2218275.36	Картометрический метод	5.00	-
464	400015.42	2218265.09	Картометрический метод	5.00	-
465	400021.56	2218264.48	Картометрический метод	5.00	-
466	400022.75	2218264.36	Картометрический метод	5.00	-
467	400041.84	2218263.75	Картометрический метод	5.00	-

2. Сведения о характерных точках границ объекта

Обозначение характерных точек границ	Координаты, м		Метод определения координат характерной точки	Средняя квадратическая погрешность положения характерной точки (Mt), м	Описание обозначения точки на местности (при наличии)
	X	Y			
1	2	3	4	5	6
468	400062.35	2218288.59	Картометрический метод	5.00	-
469	400087.43	2218312.16	Картометрический метод	5.00	-
470	400080.81	2218319.44	Картометрический метод	5.00	-
471	400062.05	2218340.36	Картометрический метод	5.00	-
472	400058.44	2218344.37	Картометрический метод	5.00	-
473	400065.35	2218351.02	Картометрический метод	5.00	-
474	400074.54	2218340.37	Картометрический метод	5.00	-
475	400087.42	2218350.91	Картометрический метод	5.00	-
476	400083.66	2218356.55	Картометрический метод	5.00	-
477	400092.44	2218363.97	Картометрический метод	5.00	-
478	400094.22	2218361.93	Картометрический метод	5.00	-
479	400094.94	2218361.74	Картометрический метод	5.00	-
480	400137.60	2218398.05	Картометрический метод	5.00	-
481	400164.29	2218427.05	Картометрический метод	5.00	-
482	400187.78	2218458.63	Картометрический метод	5.00	-
483	400189.60	2218459.38	Картометрический метод	5.00	-
484	400197.19	2218451.36	Картометрический метод	5.00	-
485	400198.17	2218451.35	Картометрический метод	5.00	-
486	400212.33	2218465.97	Картометрический метод	5.00	-
487	400239.84	2218492.70	Картометрический метод	5.00	-
488	400224.19	2218505.80	Картометрический метод	5.00	-
489	400234.78	2218526.93	Картометрический метод	5.00	-
490	400250.03	2218544.04	Картометрический метод	5.00	-
491	400250.02	2218545.63	Картометрический метод	5.00	-
492	400245.55	2218549.88	Картометрический метод	5.00	-

2. Сведения о характерных точках границ объекта

Обозначение характерных точек границ	Координаты, м		Метод определения координат характерной точки	Средняя квадратическая погрешность положения характерной точки (Mt), м	Описание обозначения точки на местности (при наличии)
	X	Y			
1	2	3	4	5	6
493	400246.32	2218551.12	Картометрический метод	5.00	-
494	400260.08	2218572.29	Картометрический метод	5.00	-
495	400262.65	2218574.64	Картометрический метод	5.00	-
496	400264.73	2218575.66	Картометрический метод	5.00	-
497	400272.34	2218569.21	Картометрический метод	5.00	-
498	400280.46	2218562.33	Картометрический метод	5.00	-
499	400292.00	2218551.01	Картометрический метод	5.00	-
500	400297.44	2218558.50	Картометрический метод	5.00	-
501	400302.83	2218552.90	Картометрический метод	5.00	-
502	400317.22	2218556.68	Картометрический метод	5.00	-
503	400336.27	2218561.83	Картометрический метод	5.00	-
504	400344.83	2218562.58	Картометрический метод	5.00	-
505	400347.71	2218562.21	Картометрический метод	5.00	-
506	400351.05	2218560.39	Картометрический метод	5.00	-
507	400353.62	2218558.42	Картометрический метод	5.00	-
508	400355.60	2218556.07	Картометрический метод	5.00	-
509	400357.72	2218554.03	Картометрический метод	5.00	-
510	400359.62	2218552.81	Картометрический метод	5.00	-
511	400361.58	2218552.21	Картометрический метод	5.00	-
512	400364.16	2218551.98	Картометрический метод	5.00	-
513	400366.51	2218551.83	Картометрический метод	5.00	-
514	400368.71	2218547.44	Картометрический метод	5.00	-
515	400393.09	2218557.77	Картометрический метод	5.00	-
516	400400.28	2218560.99	Картометрический метод	5.00	-
517	400406.13	2218562.88	Картометрический метод	5.00	-

2. Сведения о характерных точках границ объекта

Обозначение характерных точек границ	Координаты, м		Метод определения координат характерной точки	Средняя квадратическая погрешность положения характерной точки (Mt), м	Описание обозначения точки на местности (при наличии)
	X	Y			
1	2	3	4	5	6
518	400404.31	2218564.95	Картометрический метод	5.00	-
519	400401.35	2218569.32	Картометрический метод	5.00	-
520	400405.20	2218583.33	Картометрический метод	5.00	-
521	400409.85	2218598.10	Картометрический метод	5.00	-
522	400411.28	2218603.09	Картометрический метод	5.00	-
523	400412.33	2218611.12	Картометрический метод	5.00	-
524	400412.71	2218614.53	Картометрический метод	5.00	-
525	400411.80	2218618.62	Картометрический метод	5.00	-
526	400412.21	2218623.77	Картометрический метод	5.00	-
527	400416.43	2218647.43	Картометрический метод	5.00	-
528	400417.11	2218652.26	Картометрический метод	5.00	-
529	400416.95	2218665.13	Картометрический метод	5.00	-
530	400416.94	2218669.72	Картометрический метод	5.00	-
531	400417.71	2218672.79	Картометрический метод	5.00	-
532	400422.02	2218688.15	Картометрический метод	5.00	-
533	400420.49	2218688.45	Картометрический метод	5.00	-
365	400419.11	2218688.46	Картометрический метод	5.00	-
534	403227.44	2220408.59	Картометрический метод	5.00	-
535	403190.95	2220404.81	Картометрический метод	5.00	-
536	403189.71	2220401.58	Картометрический метод	5.00	-
537	403185.46	2220396.56	Картометрический метод	5.00	-
538	403180.83	2220395.13	Картометрический метод	5.00	-
539	403177.52	2220395.98	Картометрический метод	5.00	-
540	403171.67	2220400.81	Картометрический метод	5.00	-
541	402994.86	2220367.02	Картометрический метод	5.00	-

2. Сведения о характерных точках границ объекта

Обозначение характерных точек границ	Координаты, м		Метод определения координат характерной точки	Средняя квадратическая погрешность положения характерной точки (Mt), м	Описание обозначения точки на местности (при наличии)
	X	Y			
1	2	3	4	5	6
542	402950.11	2220360.12	Картометрический метод	5.00	-
543	402942.84	2220358.71	Картометрический метод	5.00	-
544	402930.95	2220355.99	Картометрический метод	5.00	-
545	402927.43	2220354.77	Картометрический метод	5.00	-
546	402923.29	2220353.39	Картометрический метод	5.00	-
547	402919.42	2220353.49	Картометрический метод	5.00	-
548	402909.80	2220353.24	Картометрический метод	5.00	-
549	402887.31	2220351.67	Картометрический метод	5.00	-
550	402881.79	2220350.75	Картометрический метод	5.00	-
551	402867.00	2220350.75	Картометрический метод	5.00	-
552	402856.71	2220351.98	Картометрический метод	5.00	-
553	402828.07	2220354.73	Картометрический метод	5.00	-
554	402822.92	2220355.50	Картометрический метод	5.00	-
555	402811.42	2220358.42	Картометрический метод	5.00	-
556	402778.72	2220363.05	Картометрический метод	5.00	-
557	402791.42	2220327.83	Картометрический метод	5.00	-
558	402800.16	2220328.51	Картометрический метод	5.00	-
559	402831.41	2220330.59	Картометрический метод	5.00	-
560	402831.88	2220328.43	Картометрический метод	5.00	-
561	402860.79	2220329.69	Картометрический метод	5.00	-
562	402880.21	2220330.30	Картометрический метод	5.00	-
563	402900.67	2220331.06	Картометрический метод	5.00	-
564	402921.94	2220331.86	Картометрический метод	5.00	-
565	402943.97	2220331.90	Картометрический метод	5.00	-
566	402944.19	2220333.69	Картометрический метод	5.00	-

2. Сведения о характерных точках границ объекта

Обозначение характерных точек границ	Координаты, м		Метод определения координат характерной точки	Средняя квадратическая погрешность положения характерной точки (Mt), м	Описание обозначения точки на местности (при наличии)
	X	Y			
1	2	3	4	5	6
567	402969.69	2220334.17	Картометрический метод	5.00	-
568	403062.59	2220343.51	Картометрический метод	5.00	-
569	403091.20	2220345.71	Картометрический метод	5.00	-
570	403101.44	2220346.72	Картометрический метод	5.00	-
571	403150.23	2220352.46	Картометрический метод	5.00	-
572	403151.79	2220352.74	Картометрический метод	5.00	-
573	403181.93	2220358.15	Картометрический метод	5.00	-
574	403181.82	2220358.58	Картометрический метод	5.00	-
575	403211.72	2220363.64	Картометрический метод	5.00	-
576	403217.61	2220365.08	Картометрический метод	5.00	-
577	403226.97	2220367.38	Картометрический метод	5.00	-
578	403242.62	2220371.21	Картометрический метод	5.00	-
579	403233.65	2220396.37	Картометрический метод	5.00	-
580	403233.61	2220396.60	Картометрический метод	5.00	-
581	403232.42	2220401.59	Картометрический метод	5.00	-
534	403227.44	2220408.59	Картометрический метод	5.00	-
582	401335.88	2218656.34	Картометрический метод	5.00	-
583	401329.35	2218589.54	Картометрический метод	5.00	-
584	401329.05	2218580.34	Картометрический метод	5.00	-
585	401418.58	2218573.44	Картометрический метод	5.00	-
586	401424.33	2218649.89	Картометрический метод	5.00	-
582	401335.88	2218656.34	Картометрический метод	5.00	-
587	401376.82	2218645.61	Картометрический метод	5.00	-
588	401376.08	2218632.89	Картометрический метод	5.00	-
589	401389.65	2218632.31	Картометрический метод	5.00	-

2. Сведения о характерных точках границ объекта

Обозначение характерных точек границ	Координаты, м		Метод определения координат характерной точки	Средняя квадратическая погрешность положения характерной точки (Mt), м	Описание обозначения точки на местности (при наличии)
	X	Y			
1	2	3	4	5	6
590	401390.37	2218645.04	Картометрический метод	5.00	-
587	401376.82	2218645.61	Картометрический метод	5.00	-
591	401008.32	2218852.26	Картометрический метод	5.00	-
592	401007.10	2218851.95	Картометрический метод	5.00	-
593	401003.26	2218851.11	Картометрический метод	5.00	-
594	400999.66	2218849.80	Картометрический метод	5.00	-
595	400996.98	2218849.42	Картометрический метод	5.00	-
596	400992.31	2218849.04	Картометрический метод	5.00	-
597	400987.56	2218848.12	Картометрический метод	5.00	-
598	400981.58	2218846.13	Картометрический метод	5.00	-
599	400975.95	2218843.10	Картометрический метод	5.00	-
600	400972.73	2218842.11	Картометрический метод	5.00	-
601	400970.35	2218841.72	Картометрический метод	5.00	-
602	400966.44	2218841.19	Картометрический метод	5.00	-
603	400963.69	2218841.04	Картометрический метод	5.00	-
604	400961.77	2218840.65	Картометрический метод	5.00	-
605	400959.16	2218839.81	Картометрический метод	5.00	-
606	400956.48	2218838.97	Картометрический метод	5.00	-
607	400953.80	2218838.05	Картометрический метод	5.00	-
608	400951.96	2218837.51	Картометрический метод	5.00	-
609	400949.43	2218837.06	Картометрический метод	5.00	-
610	400944.61	2218836.14	Картометрический метод	5.00	-
611	400938.40	2218832.76	Картометрический метод	5.00	-
612	400932.81	2218829.55	Картометрический метод	5.00	-
613	400932.66	2218827.94	Картометрический метод	5.00	-

2. Сведения о характерных точках границ объекта

Обозначение характерных точек границ	Координаты, м		Метод определения координат характерной точки	Средняя квадратическая погрешность положения характерной точки (Mt), м	Описание обозначения точки на местности (при наличии)
	X	Y			
1	2	3	4	5	6
614	400933.20	2218825.49	Картометрический метод	5.00	-
615	400932.12	2218822.58	Картометрический метод	5.00	-
616	400929.21	2218820.74	Картометрический метод	5.00	-
617	400924.35	2218817.79	Картометрический метод	5.00	-
618	400920.60	2218814.27	Картометрический метод	5.00	-
619	400916.77	2218809.90	Картометрический метод	5.00	-
620	400913.71	2218806.15	Картометрический метод	5.00	-
621	400910.64	2218804.16	Картометрический метод	5.00	-
622	400907.04	2218800.94	Картометрический метод	5.00	-
623	400902.30	2218796.11	Картометрический метод	5.00	-
624	400900.61	2218793.51	Картометрический метод	5.00	-
625	400898.01	2218792.74	Картометрический метод	5.00	-
626	400895.86	2218791.82	Картометрический метод	5.00	-
627	400893.03	2218788.53	Картометрический метод	5.00	-
628	400892.62	2218787.84	Картометрический метод	5.00	-
629	400899.99	2218775.07	Картометрический метод	5.00	-
630	400920.54	2218756.29	Картометрический метод	5.00	-
631	400920.66	2218756.20	Картометрический метод	5.00	-
632	400926.10	2218765.04	Картометрический метод	5.00	-
633	400933.33	2218772.80	Картометрический метод	5.00	-
634	400992.87	2218802.35	Картометрический метод	5.00	-
635	401027.96	2218819.44	Картометрический метод	5.00	-
636	401043.94	2218827.21	Картометрический метод	5.00	-
637	401053.49	2218832.16	Картометрический метод	5.00	-
638	401046.29	2218833.62	Картометрический метод	5.00	-

2. Сведения о характерных точках границ объекта

Обозначение характерных точек границ	Координаты, м		Метод определения координат характерной точки	Средняя квадратическая погрешность положения характерной точки (Mt), м	Описание обозначения точки на местности (при наличии)
	X	Y			
1	2	3	4	5	6
639	401041.84	2218834.69	Картометрический метод	5.00	-
640	401035.02	2218837.37	Картометрический метод	5.00	-
641	401027.12	2218841.82	Картометрический метод	5.00	-
642	401022.29	2218845.42	Картометрический метод	5.00	-
643	401017.91	2218849.78	Картометрический метод	5.00	-
644	401015.76	2218850.57	Картометрический метод	5.00	-
645	401013.08	2218851.34	Картометрический метод	5.00	-
646	401010.62	2218852.02	Картометрический метод	5.00	-
591	401008.32	2218852.26	Картометрический метод	5.00	-
647	400533.54	2218269.13	Картометрический метод	5.00	-
648	400364.58	2218216.43	Картометрический метод	5.00	-
649	400393.32	2218212.57	Картометрический метод	5.00	-
650	400396.08	2218213.28	Картометрический метод	5.00	-
651	400436.49	2218206.77	Картометрический метод	5.00	-
652	400443.15	2218205.70	Картометрический метод	5.00	-
653	400480.59	2218199.33	Картометрический метод	5.00	-
654	400520.06	2218192.62	Картометрический метод	5.00	-
655	400526.71	2218232.15	Картометрический метод	5.00	-
647	400533.54	2218269.13	Картометрический метод	5.00	-
656	401614.78	2219221.41	Картометрический метод	5.00	-
657	401612.18	2219219.32	Картометрический метод	5.00	-
658	401582.82	2219212.92	Картометрический метод	5.00	-
659	401558.30	2219209.56	Картометрический метод	5.00	-
660	401541.60	2219206.19	Картометрический метод	5.00	-
661	401487.66	2219188.65	Картометрический метод	5.00	-

2. Сведения о характерных точках границ объекта

Обозначение характерных точек границ	Координаты, м		Метод определения координат характерной точки	Средняя квадратическая погрешность положения характерной точки (Mt), м	Описание обозначения точки на местности (при наличии)
	X	Y			
1	2	3	4	5	6
662	401463.42	2219162.15	Картометрический метод	5.00	-
663	401446.14	2219155.96	Картометрический метод	5.00	-
664	401438.18	2219150.29	Картометрический метод	5.00	-
665	401430.13	2219145.16	Картометрический метод	5.00	-
666	401422.55	2219139.57	Картометрический метод	5.00	-
667	401418.72	2219136.05	Картометрический метод	5.00	-
668	401402.26	2219118.55	Картометрический метод	5.00	-
669	401396.97	2219116.94	Картометрический метод	5.00	-
670	401381.41	2219116.75	Картометрический метод	5.00	-
671	401358.57	2219124.64	Картометрический метод	5.00	-
672	401363.57	2219117.33	Картометрический метод	5.00	-
673	401367.10	2219109.83	Картометрический метод	5.00	-
674	401369.56	2219101.09	Картометрический метод	5.00	-
675	401380.48	2219096.78	Картометрический метод	5.00	-
676	401389.53	2219096.32	Картометрический метод	5.00	-
677	401397.96	2219096.47	Картометрический метод	5.00	-
678	401404.24	2219097.85	Картометрический метод	5.00	-
679	401409.45	2219098.92	Картометрический метод	5.00	-
680	401414.66	2219101.53	Картометрический метод	5.00	-
681	401419.10	2219105.66	Картометрический метод	5.00	-
682	401427.52	2219116.85	Картометрический метод	5.00	-
683	401438.09	2219127.42	Картометрический метод	5.00	-
684	401447.05	2219133.16	Картометрический метод	5.00	-
685	401456.71	2219137.30	Картометрический метод	5.00	-
686	401470.80	2219145.42	Картометрический метод	5.00	-

2. Сведения о характерных точках границ объекта

Обозначение характерных точек границ	Координаты, м		Метод определения координат характерной точки	Средняя квадратическая погрешность положения характерной точки (Mt), м	Описание обозначения точки на местности (при наличии)
	X	Y			
1	2	3	4	5	6
687	401479.11	2219150.51	Картометрический метод	5.00	-
688	401487.92	2219158.63	Картометрический метод	5.00	-
689	401492.29	2219162.31	Картометрический метод	5.00	-
690	401495.73	2219168.20	Картометрический метод	5.00	-
691	401498.49	2219170.43	Картометрический метод	5.00	-
692	401501.17	2219171.65	Картометрический метод	5.00	-
693	401505.15	2219172.26	Картометрический метод	5.00	-
694	401508.37	2219172.26	Картометрический метод	5.00	-
695	401513.51	2219173.72	Картометрический метод	5.00	-
696	401519.56	2219177.86	Картометрический метод	5.00	-
697	401532.54	2219184.56	Картометрический метод	5.00	-
698	401538.90	2219186.16	Картометрический метод	5.00	-
699	401544.42	2219186.55	Картометрический метод	5.00	-
700	401549.02	2219186.93	Картометрический метод	5.00	-
701	401551.24	2219188.38	Картометрический метод	5.00	-
702	401555.53	2219191.07	Картометрический метод	5.00	-
703	401559.78	2219192.18	Картометрический метод	5.00	-
704	401578.41	2219192.10	Картометрический метод	5.00	-
705	401599.75	2219196.35	Картометрический метод	5.00	-
706	401612.78	2219199.33	Картометрический метод	5.00	-
707	401620.44	2219201.48	Картометрический метод	5.00	-
708	401624.35	2219202.70	Картометрический метод	5.00	-
709	401625.88	2219203.70	Картометрический метод	5.00	-
710	401626.80	2219205.61	Картометрический метод	5.00	-
656	401614.78	2219221.41	Картометрический метод	5.00	-

2. Сведения о характерных точках границ объекта

Обозначение характерных точек границ	Координаты, м		Метод определения координат характерной точки	Средняя квадратическая погрешность положения характерной точки (Mt), м	Описание обозначения точки на местности (при наличии)
	X	Y			
1	2	3	4	5	6
711	400754.78	2218486.79	Картометрический метод	5.00	-
712	400750.66	2218441.14	Картометрический метод	5.00	-
713	400861.34	2218435.30	Картометрический метод	5.00	-
714	400863.55	2218481.41	Картометрический метод	5.00	-
711	400754.78	2218486.79	Картометрический метод	5.00	-
715	401675.57	2218651.09	Картометрический метод	5.00	-
716	401558.60	2218661.06	Картометрический метод	5.00	-
717	401555.92	2218629.20	Картометрический метод	5.00	-
718	401638.91	2218622.87	Картометрический метод	5.00	-
719	401643.11	2218621.89	Картометрический метод	5.00	-
720	401641.90	2218599.22	Картометрический метод	5.00	-
721	401671.94	2218597.01	Картометрический метод	5.00	-
715	401675.57	2218651.09	Картометрический метод	5.00	-
722	401826.99	2220054.12	Картометрический метод	5.00	-
723	401828.86	2220058.65	Картометрический метод	5.00	-
724	401853.44	2220058.25	Картометрический метод	5.00	-
725	401861.09	2220065.94	Картометрический метод	5.00	-
726	401861.57	2220087.60	Картометрический метод	5.00	-
727	401854.25	2220104.42	Картометрический метод	5.00	-
728	401874.29	2220121.09	Картометрический метод	5.00	-
729	401858.82	2220136.14	Картометрический метод	5.00	-
730	401813.27	2220093.52	Картометрический метод	5.00	-
731	401790.30	2220071.15	Картометрический метод	5.00	-
732	401769.58	2220054.11	Картометрический метод	5.00	-
733	401767.59	2220051.89	Картометрический метод	5.00	-

2. Сведения о характерных точках границ объекта

Обозначение характерных точек границ	Координаты, м		Метод определения координат характерной точки	Средняя квадратическая погрешность положения характерной точки (Mt), м	Описание обозначения точки на местности (при наличии)
	X	Y			
1	2	3	4	5	6
734	401766.52	2220051.66	Картометрический метод	5.00	-
735	401765.06	2220051.66	Картометрический метод	5.00	-
736	401763.53	2220052.12	Картометрический метод	5.00	-
737	401761.77	2220052.58	Картометрический метод	5.00	-
738	401759.77	2220052.20	Картометрический метод	5.00	-
739	401758.32	2220051.58	Картометрический метод	5.00	-
740	401756.71	2220050.20	Картометрический метод	5.00	-
741	401754.25	2220047.65	Картометрический метод	5.00	-
742	401761.47	2220034.01	Картометрический метод	5.00	-
743	401764.23	2220026.81	Картометрический метод	5.00	-
744	401766.33	2220019.29	Картометрический метод	5.00	-
745	401769.96	2220033.98	Картометрический метод	5.00	-
746	401766.17	2220034.59	Картометрический метод	5.00	-
747	401771.16	2220043.68	Картометрический метод	5.00	-
748	401773.58	2220047.77	Картометрический метод	5.00	-
749	401775.70	2220049.89	Картометрический метод	5.00	-
750	401786.83	2220058.97	Картометрический метод	5.00	-
722	401826.99	2220054.12	Картометрический метод	5.00	-
751	401475.04	2218437.00	Картометрический метод	5.00	-
752	401478.91	2218483.87	Картометрический метод	5.00	-
753	401475.60	2218488.63	Картометрический метод	5.00	-
754	401436.04	2218495.38	Картометрический метод	5.00	-
755	401430.96	2218524.18	Картометрический метод	5.00	-
756	401400.91	2218527.56	Картометрический метод	5.00	-
757	401400.32	2218514.63	Картометрический метод	5.00	-

2. Сведения о характерных точках границ объекта

Обозначение характерных точек границ	Координаты, м		Метод определения координат характерной точки	Средняя квадратическая погрешность положения характерной точки (Mt), м	Описание обозначения точки на местности (при наличии)
	X	Y			
1	2	3	4	5	6
758	401398.72	2218484.55	Картометрический метод	5.00	-
759	401410.76	2218482.51	Картометрический метод	5.00	-
760	401413.53	2218471.94	Картометрический метод	5.00	-
761	401434.69	2218468.41	Картометрический метод	5.00	-
762	401445.75	2218439.45	Картометрический метод	5.00	-
751	401475.04	2218437.00	Картометрический метод	5.00	-
763	401621.50	2218484.23	Картометрический метод	5.00	-
764	401551.87	2218489.91	Картометрический метод	5.00	-
765	401550.94	2218474.99	Картометрический метод	5.00	-
766	401546.01	2218406.72	Картометрический метод	5.00	-
767	401554.16	2218405.89	Картометрический метод	5.00	-
768	401560.74	2218407.73	Картометрический метод	5.00	-
769	401601.26	2218443.96	Картометрический метод	5.00	-
770	401596.35	2218449.78	Картометрический метод	5.00	-
771	401605.23	2218458.05	Картометрический метод	5.00	-
772	401619.47	2218478.12	Картометрический метод	5.00	-
763	401621.50	2218484.23	Картометрический метод	5.00	-
773	400952.43	2218370.17	Картометрический метод	5.00	-
774	400949.23	2218369.87	Картометрический метод	5.00	-
775	400948.49	2218345.20	Картометрический метод	5.00	-
776	400954.63	2218339.99	Картометрический метод	5.00	-
777	400987.58	2218339.53	Картометрический метод	5.00	-
778	401010.12	2218337.69	Картометрический метод	5.00	-
779	401052.20	2218334.54	Картометрический метод	5.00	-
780	401083.01	2218333.01	Картометрический метод	5.00	-

2. Сведения о характерных точках границ объекта

Обозначение характерных точек границ	Координаты, м		Метод определения координат характерной точки	Средняя квадратическая погрешность положения характерной точки (Mt), м	Описание обозначения точки на местности (при наличии)
	X	Y			
1	2	3	4	5	6
781	401086.38	2218336.07	Картометрический метод	5.00	-
782	401087.11	2218355.42	Картометрический метод	5.00	-
783	401012.84	2218359.40	Картометрический метод	5.00	-
784	401012.75	2218365.98	Картометрический метод	5.00	-
773	400952.43	2218370.17	Картометрический метод	5.00	-
785	400735.44	2218402.76	Картометрический метод	5.00	-
786	400733.49	2218358.17	Картометрический метод	5.00	-
787	400774.42	2218355.26	Картометрический метод	5.00	-
788	400783.61	2218361.84	Картометрический метод	5.00	-
789	400806.46	2218360.31	Картометрический метод	5.00	-
790	400812.58	2218366.59	Картометрический метод	5.00	-
791	400811.94	2218392.33	Картометрический метод	5.00	-
792	400805.35	2218400.14	Картометрический метод	5.00	-
785	400735.44	2218402.76	Картометрический метод	5.00	-
793	400788.05	2218587.79	Картометрический метод	5.00	-
794	400784.06	2218587.18	Картометрический метод	5.00	-
795	400781.31	2218585.80	Картометрический метод	5.00	-
796	400775.64	2218583.96	Картометрический метод	5.00	-
797	400766.59	2218584.73	Картометрический метод	5.00	-
798	400763.74	2218521.30	Картометрический метод	5.00	-
799	400818.62	2218519.15	Картометрический метод	5.00	-
800	400821.50	2218552.55	Картометрический метод	5.00	-
801	400809.85	2218554.24	Картометрический метод	5.00	-
802	400805.71	2218555.31	Картометрический метод	5.00	-
803	400802.64	2218557.46	Картометрический метод	5.00	-

2. Сведения о характерных точках границ объекта

Обозначение характерных точек границ	Координаты, м		Метод определения координат характерной точки	Средняя квадратическая погрешность положения характерной точки (Mt), м	Описание обозначения точки на местности (при наличии)
	X	Y			
1	2	3	4	5	6
804	400800.64	2218559.60	Картометрический метод	5.00	-
805	400801.08	2218583.04	Картометрический метод	5.00	-
806	400798.32	2218587.03	Картометрический метод	5.00	-
793	400788.05	2218587.79	Картометрический метод	5.00	-
807	401005.16	2218539.04	Картометрический метод	5.00	-
808	401009.21	2218567.89	Картометрический метод	5.00	-
809	400914.37	2218577.86	Картометрический метод	5.00	-
810	400912.66	2218546.56	Картометрический метод	5.00	-
811	400913.34	2218547.53	Картометрический метод	5.00	-
812	400953.25	2218544.47	Картометрический метод	5.00	-
807	401005.16	2218539.04	Картометрический метод	5.00	-
813	399225.60	2219588.81	Картометрический метод	5.00	-
814	399202.74	2219586.25	Картометрический метод	5.00	-
815	399192.90	2219573.63	Картометрический метод	5.00	-
816	399186.34	2219552.64	Картометрический метод	5.00	-
817	399193.05	2219527.55	Картометрический метод	5.00	-
818	399194.40	2219525.50	Картометрический метод	5.00	-
819	399205.10	2219515.20	Картометрический метод	5.00	-
820	399226.34	2219525.94	Картометрический метод	5.00	-
821	399239.54	2219533.35	Картометрический метод	5.00	-
822	399234.73	2219546.90	Картометрический метод	5.00	-
823	399226.17	2219542.67	Картометрический метод	5.00	-
824	399222.09	2219564.19	Картометрический метод	5.00	-
825	399228.99	2219572.38	Картометрический метод	5.00	-
826	399234.48	2219582.24	Картометрический метод	5.00	-

2. Сведения о характерных точках границ объекта

Обозначение характерных точек границ	Координаты, м		Метод определения координат характерной точки	Средняя квадратическая погрешность положения характерной точки (Mt), м	Описание обозначения точки на местности (при наличии)
	X	Y			
1	2	3	4	5	6
827	399233.55	2219582.75	Картометрический метод	5.00	-
813	399225.60	2219588.81	Картометрический метод	5.00	-
828	400878.84	2219090.36	Картометрический метод	5.00	-
829	400857.57	2219085.65	Картометрический метод	5.00	-
830	400859.49	2219045.77	Картометрический метод	5.00	-
831	400851.78	2219040.59	Картометрический метод	5.00	-
832	400852.30	2219028.01	Картометрический метод	5.00	-
833	400862.27	2219026.93	Картометрический метод	5.00	-
834	400872.27	2219025.36	Картометрический метод	5.00	-
835	400884.07	2219023.06	Картометрический метод	5.00	-
836	400889.44	2219022.53	Картометрический метод	5.00	-
837	400898.18	2219020.15	Картометрический метод	5.00	-
838	400897.05	2219041.48	Картометрический метод	5.00	-
839	400896.89	2219046.16	Картометрический метод	5.00	-
840	400895.58	2219053.05	Картометрический метод	5.00	-
841	400894.73	2219058.80	Картометрический метод	5.00	-
842	400892.97	2219064.54	Картометрический метод	5.00	-
843	400890.97	2219067.92	Картометрический метод	5.00	-
844	400889.28	2219071.21	Картометрический метод	5.00	-
845	400887.06	2219074.81	Картометрический метод	5.00	-
846	400882.99	2219082.70	Картометрический метод	5.00	-
847	400880.84	2219086.22	Картометрический метод	5.00	-
828	400878.84	2219090.36	Картометрический метод	5.00	-
848	401800.66	2219335.52	Картометрический метод	5.00	-
849	401772.53	2219252.94	Картометрический метод	5.00	-

2. Сведения о характерных точках границ объекта

Обозначение характерных точек границ	Координаты, м		Метод определения координат характерной точки	Средняя квадратическая погрешность положения характерной точки (Mt), м	Описание обозначения точки на местности (при наличии)
	X	Y			
1	2	3	4	5	6
850	401795.07	2219244.97	Картометрический метод	5.00	-
851	401824.37	2219328.68	Картометрический метод	5.00	-
848	401800.66	2219335.52	Картометрический метод	5.00	-
852	401855.67	2220058.21	Картометрический метод	5.00	-
853	401855.34	2220029.95	Картометрический метод	5.00	-
854	401860.28	2220018.17	Картометрический метод	5.00	-
855	401901.52	2220016.71	Картометрический метод	5.00	-
856	401902.56	2220055.94	Картометрический метод	5.00	-
852	401855.67	2220058.21	Картометрический метод	5.00	-
857	401690.74	2218485.01	Картометрический метод	5.00	-
858	401738.21	2218546.60	Картометрический метод	5.00	-
859	401698.04	2218553.19	Картометрический метод	5.00	-
860	401693.76	2218543.69	Картометрический метод	5.00	-
857	401690.74	2218485.01	Картометрический метод	5.00	-
861	401638.23	2219285.76	Картометрический метод	5.00	-
862	401631.19	2219276.26	Картометрический метод	5.00	-
863	401623.68	2219269.83	Картометрический метод	5.00	-
864	401614.49	2219261.86	Картометрический метод	5.00	-
865	401642.80	2219219.48	Картометрический метод	5.00	-
866	401650.46	2219227.90	Картометрический метод	5.00	-
867	401651.83	2219235.41	Картометрический метод	5.00	-
868	401651.36	2219249.51	Картометрический метод	5.00	-
869	401648.12	2219268.20	Картометрический метод	5.00	-
870	401642.14	2219280.30	Картометрический метод	5.00	-
861	401638.23	2219285.76	Картометрический метод	5.00	-

2. Сведения о характерных точках границ объекта

Обозначение характерных точек границ	Координаты, м		Метод определения координат характерной точки	Средняя квадратическая погрешность положения характерной точки (Mt), м	Описание обозначения точки на местности (при наличии)
	X	Y			
1	2	3	4	5	6
871	402183.37	2220112.94	Картометрический метод	5.00	-
872	402141.06	2220111.26	Картометрический метод	5.00	-
873	402140.47	2220094.56	Картометрический метод	5.00	-
874	402143.69	2220091.95	Картометрический метод	5.00	-
875	402184.15	2220094.71	Картометрический метод	5.00	-
871	402183.37	2220112.94	Картометрический метод	5.00	-
876	405372.07	2220434.22	Картометрический метод	5.00	-
877	405377.07	2220440.36	Картометрический метод	5.00	-
878	405383.84	2220444.52	Картометрический метод	5.00	-
879	405391.74	2220444.90	Картометрический метод	5.00	-
880	405397.54	2220443.59	Картометрический метод	5.00	-
881	405402.15	2220442.07	Картометрический метод	5.00	-
882	405405.97	2220441.18	Картометрический метод	5.00	-
883	405407.73	2220441.73	Картометрический метод	5.00	-
884	405409.22	2220443.32	Картометрический метод	5.00	-
885	405410.24	2220446.68	Картометрический метод	5.00	-
886	405411.50	2220448.30	Картометрический метод	5.00	-
887	405415.91	2220451.58	Картометрический метод	5.00	-
888	405418.00	2220454.57	Картометрический метод	5.00	-
889	405419.19	2220458.21	Картометрический метод	5.00	-
890	405419.19	2220461.18	Картометрический метод	5.00	-
891	405418.41	2220462.95	Картометрический метод	5.00	-
892	405412.54	2220469.28	Картометрический метод	5.00	-
893	405411.80	2220470.98	Картометрический метод	5.00	-
894	405411.77	2220473.32	Картометрический метод	5.00	-

2. Сведения о характерных точках границ объекта

Обозначение характерных точек границ	Координаты, м		Метод определения координат характерной точки	Средняя квадратическая погрешность положения характерной точки (Mt), м	Описание обозначения точки на местности (при наличии)
	X	Y			
1	2	3	4	5	6
895	405412.83	2220475.03	Картометрический метод	5.00	-
896	405414.70	2220475.98	Картометрический метод	5.00	-
897	405417.23	2220476.39	Картометрический метод	5.00	-
898	405419.40	2220478.37	Картометрический метод	5.00	-
899	405421.69	2220478.66	Картометрический метод	5.00	-
900	405423.53	2220478.06	Картометрический метод	5.00	-
901	405426.06	2220476.27	Картометрический метод	5.00	-
902	405429.14	2220473.15	Картометрический метод	5.00	-
903	405432.12	2220471.23	Картометрический метод	5.00	-
904	405434.59	2220470.22	Картометрический метод	5.00	-
905	405436.39	2220469.87	Картометрический метод	5.00	-
906	405439.60	2220469.92	Картометрический метод	5.00	-
907	405443.97	2220470.65	Картометрический метод	5.00	-
908	405451.38	2220473.29	Картометрический метод	5.00	-
909	405459.50	2220476.87	Картометрический метод	5.00	-
910	405467.07	2220477.43	Картометрический метод	5.00	-
911	405472.84	2220480.28	Картометрический метод	5.00	-
912	405478.94	2220484.12	Картометрический метод	5.00	-
913	405481.12	2220484.42	Картометрический метод	5.00	-
914	405483.52	2220483.87	Картометрический метод	5.00	-
915	405485.49	2220482.77	Картометрический метод	5.00	-
916	405489.20	2220479.21	Картометрический метод	5.00	-
917	405492.57	2220477.85	Картометрический метод	5.00	-
918	405497.85	2220476.80	Картометрический метод	5.00	-
919	405508.89	2220475.95	Картометрический метод	5.00	-

2. Сведения о характерных точках границ объекта

Обозначение характерных точек границ	Координаты, м		Метод определения координат характерной точки	Средняя квадратическая погрешность положения характерной точки (Mt), м	Описание обозначения точки на местности (при наличии)
	X	Y			
1	2	3	4	5	6
920	405514.73	2220474.70	Картометрический метод	5.00	-
921	405524.87	2220474.98	Картометрический метод	5.00	-
922	405527.64	2220474.39	Картометрический метод	5.00	-
923	405531.51	2220472.35	Картометрический метод	5.00	-
924	405533.96	2220471.96	Картометрический метод	5.00	-
925	405537.05	2220472.90	Картометрический метод	5.00	-
926	405541.62	2220473.02	Картометрический метод	5.00	-
927	405558.88	2220469.50	Картометрический метод	5.00	-
928	405569.67	2220470.17	Картометрический метод	5.00	-
929	405572.93	2220472.58	Картометрический метод	5.00	-
930	405575.65	2220473.94	Картометрический метод	5.00	-
931	405581.22	2220475.71	Картометрический метод	5.00	-
932	405586.39	2220476.52	Картометрический метод	5.00	-
933	405595.48	2220475.19	Картометрический метод	5.00	-
934	405599.60	2220476.30	Картометрический метод	5.00	-
935	405602.86	2220476.35	Картометрический метод	5.00	-
936	405607.15	2220474.95	Картометрический метод	5.00	-
937	405616.93	2220470.55	Картометрический метод	5.00	-
938	405622.81	2220467.41	Картометрический метод	5.00	-
939	405625.90	2220466.72	Картометрический метод	5.00	-
940	405628.56	2220467.16	Картометрический метод	5.00	-
941	405634.88	2220473.25	Картометрический метод	5.00	-
942	405641.68	2220477.51	Картометрический метод	5.00	-
943	405643.64	2220476.91	Картометрический метод	5.00	-
944	405646.83	2220468.22	Картометрический метод	5.00	-

2. Сведения о характерных точках границ объекта

Обозначение характерных точек границ	Координаты, м		Метод определения координат характерной точки	Средняя квадратическая погрешность положения характерной точки (Mt), м	Описание обозначения точки на местности (при наличии)
	X	Y			
1	2	3	4	5	6
945	405646.81	2220469.98	Картометрический метод	5.00	-
946	405646.80	2220470.25	Картометрический метод	5.00	-
947	405647.08	2220479.15	Картометрический метод	5.00	-
948	405648.08	2220497.74	Картометрический метод	5.00	-
949	405637.05	2220497.48	Картометрический метод	5.00	-
950	405625.69	2220497.49	Картометрический метод	5.00	-
951	405621.15	2220491.58	Картометрический метод	5.00	-
952	405605.08	2220498.55	Картометрический метод	5.00	-
953	405591.74	2220499.61	Картометрический метод	5.00	-
954	405585.68	2220497.19	Картометрический метод	5.00	-
955	405579.92	2220498.55	Картометрический метод	5.00	-
956	405572.65	2220494.77	Картометрический метод	5.00	-
957	405566.14	2220492.19	Картометрический метод	5.00	-
958	405558.64	2220490.98	Картометрический метод	5.00	-
959	405536.21	2220492.95	Картометрический метод	5.00	-
960	405532.12	2220495.38	Картометрический метод	5.00	-
961	405519.39	2220495.08	Картометрический метод	5.00	-
962	405509.01	2220491.67	Картометрический метод	5.00	-
963	405499.91	2220502.96	Картометрический метод	5.00	-
964	405481.38	2220504.02	Картометрический метод	5.00	-
965	405473.58	2220503.19	Картометрический метод	5.00	-
966	405465.86	2220498.42	Картометрический метод	5.00	-
967	405457.52	2220498.34	Картометрический метод	5.00	-
968	405452.03	2220495.99	Картометрический метод	5.00	-
969	405362.54	2220507.52	Картометрический метод	5.00	-

2. Сведения о характерных точках границ объекта

Обозначение характерных точек границ	Координаты, м		Метод определения координат характерной точки	Средняя квадратическая погрешность положения характерной точки (Mt), м	Описание обозначения точки на местности (при наличии)
	X	Y			
1	2	3	4	5	6
970	405334.92	2220472.38	Картометрический метод	5.00	-
971	405364.79	2220450.24	Картометрический метод	5.00	-
972	405359.70	2220444.13	Картометрический метод	5.00	-
876	405372.07	2220434.22	Картометрический метод	5.00	-
973	405646.78	2220468.16	Картометрический метод	5.00	-
974	405643.53	2220476.76	Картометрический метод	5.00	-
975	405641.70	2220477.28	Картометрический метод	5.00	-
976	405635.23	2220473.06	Картометрический метод	5.00	-
977	405628.79	2220466.94	Картометрический метод	5.00	-
978	405625.87	2220466.57	Картометрический метод	5.00	-
979	405622.70	2220467.25	Картометрический метод	5.00	-
980	405616.88	2220470.49	Картометрический метод	5.00	-
981	405607.10	2220474.78	Картометрический метод	5.00	-
982	405602.87	2220476.05	Картометрический метод	5.00	-
983	405599.64	2220475.91	Картометрический метод	5.00	-
984	405595.46	2220474.89	Картометрический метод	5.00	-
985	405586.43	2220476.25	Картометрический метод	5.00	-
986	405581.14	2220475.42	Картометрический метод	5.00	-
987	405575.81	2220473.80	Картометрический метод	5.00	-
988	405572.99	2220472.44	Картометрический метод	5.00	-
989	405569.68	2220470.11	Картометрический метод	5.00	-
990	405558.82	2220469.27	Картометрический метод	5.00	-
991	405541.62	2220472.85	Картометрический метод	5.00	-
992	405537.04	2220472.66	Картометрический метод	5.00	-
993	405533.97	2220471.84	Картометрический метод	5.00	-

2. Сведения о характерных точках границ объекта

Обозначение характерных точек границ	Координаты, м		Метод определения координат характерной точки	Средняя квадратическая погрешность положения характерной точки (Mt), м	Описание обозначения точки на местности (при наличии)
	X	Y			
1	2	3	4	5	6
994	405531.34	2220472.07	Картометрический метод	5.00	-
995	405527.61	2220474.19	Картометрический метод	5.00	-
996	405524.71	2220474.75	Картометрический метод	5.00	-
997	405514.74	2220474.51	Картометрический метод	5.00	-
998	405508.88	2220475.81	Картометрический метод	5.00	-
999	405497.82	2220476.57	Картометрический метод	5.00	-
1000	405492.50	2220477.69	Картометрический метод	5.00	-
1001	405489.08	2220479.09	Картометрический метод	5.00	-
1002	405485.35	2220482.55	Картометрический метод	5.00	-
1003	405483.48	2220483.70	Картометрический метод	5.00	-
1004	405481.14	2220484.21	Картометрический метод	5.00	-
1005	405478.97	2220483.94	Картометрический метод	5.00	-
1006	405473.07	2220480.14	Картометрический метод	5.00	-
1007	405467.17	2220477.23	Картометрический метод	5.00	-
1008	405459.48	2220476.71	Картометрический метод	5.00	-
1009	405451.49	2220473.06	Картометрический метод	5.00	-
1010	405444.05	2220470.51	Картометрический метод	5.00	-
1011	405439.63	2220469.76	Картометрический метод	5.00	-
1012	405436.40	2220469.72	Картометрический метод	5.00	-
1013	405434.55	2220470.07	Картометрический метод	5.00	-
1014	405432.04	2220471.06	Картометрический метод	5.00	-
1015	405429.00	2220473.11	Картометрический метод	5.00	-
1016	405425.90	2220476.14	Картометрический метод	5.00	-
1017	405423.46	2220477.95	Картометрический метод	5.00	-
1018	405421.69	2220478.49	Картометрический метод	5.00	-

2. Сведения о характерных точках границ объекта

Обозначение характерных точек границ	Координаты, м		Метод определения координат характерной точки	Средняя квадратическая погрешность положения характерной точки (Mt), м	Описание обозначения точки на местности (при наличии)
	X	Y			
1	2	3	4	5	6
1019	405419.51	2220478.22	Картометрический метод	5.00	-
1020	405417.28	2220476.27	Картометрический метод	5.00	-
1021	405414.73	2220475.84	Картометрический метод	5.00	-
1022	405413.11	2220474.94	Картометрический метод	5.00	-
1023	405412.02	2220473.26	Картометрический метод	5.00	-
1024	405412.06	2220471.09	Картометрический метод	5.00	-
1025	405412.70	2220469.36	Картометрический метод	5.00	-
1026	405418.51	2220463.11	Картометрический метод	5.00	-
1027	405419.36	2220461.26	Картометрический метод	5.00	-
1028	405419.34	2220458.20	Картометрический метод	5.00	-
1029	405418.15	2220454.53	Картометрический метод	5.00	-
1030	405416.04	2220451.48	Картометрический метод	5.00	-
1031	405411.64	2220448.26	Картометрический метод	5.00	-
1032	405410.43	2220446.65	Картометрический метод	5.00	-
1033	405409.35	2220443.25	Картометрический метод	5.00	-
1034	405407.82	2220441.64	Картометрический метод	5.00	-
1035	405405.97	2220441.07	Картометрический метод	5.00	-
1036	405402.09	2220441.90	Картометрический метод	5.00	-
1037	405397.46	2220443.39	Картометрический метод	5.00	-
1038	405391.73	2220444.86	Картометрический метод	5.00	-
1039	405383.85	2220444.50	Картометрический метод	5.00	-
1040	405377.09	2220440.34	Картометрический метод	5.00	-
1041	405372.15	2220434.20	Картометрический метод	5.00	-
1042	405374.03	2220432.70	Картометрический метод	5.00	-
1043	405377.04	2220434.34	Картометрический метод	5.00	-

2. Сведения о характерных точках границ объекта

Обозначение характерных точек границ	Координаты, м		Метод определения координат характерной точки	Средняя квадратическая погрешность положения характерной точки (Mt), м	Описание обозначения точки на местности (при наличии)
	X	Y			
1	2	3	4	5	6
1044	405384.63	2220440.71	Картометрический метод	5.00	-
1045	405388.67	2220441.96	Картометрический метод	5.00	-
1046	405399.86	2220441.60	Картометрический метод	5.00	-
1047	405402.28	2220440.36	Картометрический метод	5.00	-
1048	405403.70	2220437.70	Картометрический метод	5.00	-
1049	405406.06	2220436.59	Картометрический метод	5.00	-
1050	405407.06	2220435.09	Картометрический метод	5.00	-
1051	405409.01	2220433.21	Картометрический метод	5.00	-
1052	405411.31	2220434.26	Картометрический метод	5.00	-
1053	405416.05	2220434.63	Картометрический метод	5.00	-
1054	405419.97	2220436.72	Картометрический метод	5.00	-
1055	405424.10	2220438.12	Картометрический метод	5.00	-
1056	405425.74	2220439.33	Картометрический метод	5.00	-
1057	405425.81	2220440.78	Картометрический метод	5.00	-
1058	405422.65	2220442.68	Картометрический метод	5.00	-
1059	405419.38	2220443.84	Картометрический метод	5.00	-
1060	405415.44	2220447.04	Картометрический метод	5.00	-
1061	405412.66	2220445.22	Картометрический метод	5.00	-
1062	405411.22	2220445.60	Картометрический метод	5.00	-
1063	405411.21	2220446.67	Картометрический метод	5.00	-
1064	405415.85	2220449.45	Картометрический метод	5.00	-
1065	405420.81	2220457.14	Картометрический метод	5.00	-
1066	405421.10	2220462.04	Картометрический метод	5.00	-
1067	405413.99	2220469.82	Картометрический метод	5.00	-
1068	405413.33	2220472.13	Картометрический метод	5.00	-

2. Сведения о характерных точках границ объекта

Обозначение характерных точек границ	Координаты, м		Метод определения координат характерной точки	Средняя квадратическая погрешность положения характерной точки (Mt), м	Описание обозначения точки на местности (при наличии)
	X	Y			
1	2	3	4	5	6
1069	405413.71	2220473.86	Картометрический метод	5.00	-
1070	405417.20	2220475.11	Картометрический метод	5.00	-
1071	405419.71	2220477.14	Картометрический метод	5.00	-
1072	405423.59	2220475.97	Картометрический метод	5.00	-
1073	405431.46	2220470.34	Картометрический метод	5.00	-
1074	405436.20	2220468.78	Картометрический метод	5.00	-
1075	405441.30	2220468.71	Картометрический метод	5.00	-
1076	405452.10	2220472.37	Картометрический метод	5.00	-
1077	405457.56	2220475.14	Картометрический метод	5.00	-
1078	405461.17	2220476.39	Картометрический метод	5.00	-
1079	405466.94	2220476.29	Картометрический метод	5.00	-
1080	405474.22	2220479.34	Картометрический метод	5.00	-
1081	405479.07	2220483.14	Картометрический метод	5.00	-
1082	405480.82	2220483.25	Картометрический метод	5.00	-
1083	405484.24	2220481.55	Картометрический метод	5.00	-
1084	405486.44	2220479.24	Картометрический метод	5.00	-
1085	405490.86	2220476.92	Картометрический метод	5.00	-
1086	405497.29	2220475.47	Картометрический метод	5.00	-
1087	405508.70	2220475.05	Картометрический метод	5.00	-
1088	405515.48	2220473.65	Картометрический метод	5.00	-
1089	405522.41	2220474.15	Картометрический метод	5.00	-
1090	405527.23	2220473.22	Картометрический метод	5.00	-
1091	405530.40	2220471.18	Картометрический метод	5.00	-
1092	405533.36	2220470.82	Картометрический метод	5.00	-
1093	405536.99	2220472.03	Картометрический метод	5.00	-

2. Сведения о характерных точках границ объекта

Обозначение характерных точек границ	Координаты, м		Метод определения координат характерной точки	Средняя квадратическая погрешность положения характерной точки (Mt), м	Описание обозначения точки на местности (при наличии)
	X	Y			
1	2	3	4	5	6
1094	405541.28	2220472.10	Картометрический метод	5.00	-
1095	405558.67	2220468.42	Картометрический метод	5.00	-
1096	405569.81	2220469.30	Картометрический метод	5.00	-
1097	405573.74	2220471.89	Картометрический метод	5.00	-
1098	405580.74	2220474.39	Картометрический метод	5.00	-
1099	405586.74	2220475.58	Картометрический метод	5.00	-
1100	405592.63	2220473.80	Картометрический метод	5.00	-
1101	405596.15	2220473.54	Картометрический метод	5.00	-
1102	405598.45	2220474.64	Картометрический метод	5.00	-
1103	405601.68	2220475.13	Картометрический метод	5.00	-
1104	405608.74	2220473.50	Картометрический метод	5.00	-
1105	405616.84	2220470.04	Картометрический метод	5.00	-
1106	405623.26	2220465.80	Картометрический метод	5.00	-
1107	405627.17	2220464.77	Картометрический метод	5.00	-
1108	405631.03	2220466.83	Картометрический метод	5.00	-
1109	405637.65	2220473.83	Картометрический метод	5.00	-
1110	405640.15	2220474.18	Картометрический метод	5.00	-
1111	405642.86	2220472.75	Картометрический метод	5.00	-
1112	405645.16	2220468.13	Картометрический метод	5.00	-
1113	405647.05	2220464.97	Картометрический метод	5.00	-
973	405646.78	2220468.16	Картометрический метод	5.00	-
1114	404838.56	2220199.56	Картометрический метод	5.00	-
1115	404839.96	2220203.32	Картометрический метод	5.00	-
1116	404843.17	2220208.18	Картометрический метод	5.00	-
1117	404845.45	2220214.36	Картометрический метод	5.00	-

2. Сведения о характерных точках границ объекта

Обозначение характерных точек границ	Координаты, м		Метод определения координат характерной точки	Средняя квадратическая погрешность положения характерной точки (Mt), м	Описание обозначения точки на местности (при наличии)
	X	Y			
1	2	3	4	5	6
1118	404847.72	2220218.32	Картометрический метод	5.00	-
1119	404850.18	2220219.34	Картометрический метод	5.00	-
1120	404852.75	2220219.19	Картометрический метод	5.00	-
1121	404857.45	2220217.88	Картометрический метод	5.00	-
1122	404863.88	2220219.59	Картометрический метод	5.00	-
1123	404869.24	2220221.57	Картометрический метод	5.00	-
1124	404871.14	2220222.68	Картометрический метод	5.00	-
1125	404872.52	2220224.48	Картометрический метод	5.00	-
1126	404878.19	2220234.58	Картометрический метод	5.00	-
1127	404882.98	2220237.45	Картометрический метод	5.00	-
1128	404886.20	2220239.90	Картометрический метод	5.00	-
1129	404888.90	2220240.80	Картометрический метод	5.00	-
1130	404889.67	2220242.26	Картометрический метод	5.00	-
1131	404889.67	2220246.63	Картометрический метод	5.00	-
1132	404893.64	2220250.33	Картометрический метод	5.00	-
1133	404897.62	2220251.53	Картометрический метод	5.00	-
1134	404899.81	2220254.32	Картометрический метод	5.00	-
1135	404901.70	2220258.57	Картометрический метод	5.00	-
1136	404909.97	2220267.23	Картометрический метод	5.00	-
1137	404917.88	2220274.56	Картометрический метод	5.00	-
1138	404927.68	2220282.74	Картометрический метод	5.00	-
1139	404938.53	2220291.35	Картометрический метод	5.00	-
1140	404941.58	2220292.26	Картометрический метод	5.00	-
1141	404942.99	2220292.24	Картометрический метод	5.00	-
1142	404946.41	2220290.96	Картометрический метод	5.00	-

2. Сведения о характерных точках границ объекта

Обозначение характерных точек границ	Координаты, м		Метод определения координат характерной точки	Средняя квадратическая погрешность положения характерной точки (Mt), м	Описание обозначения точки на местности (при наличии)
	X	Y			
1	2	3	4	5	6
1143	404949.38	2220291.94	Картометрический метод	5.00	-
1144	404951.93	2220293.78	Картометрический метод	5.00	-
1145	404954.15	2220296.60	Картометрический метод	5.00	-
1146	404955.32	2220300.21	Картометрический метод	5.00	-
1147	404956.80	2220303.67	Картометрический метод	5.00	-
1148	404958.34	2220305.57	Картометрический метод	5.00	-
1149	404959.73	2220310.51	Картометрический метод	5.00	-
1150	404961.81	2220313.78	Картометрический метод	5.00	-
1151	404965.11	2220315.86	Картометрический метод	5.00	-
1152	404971.13	2220320.84	Картометрический метод	5.00	-
1153	404973.90	2220326.09	Картометрический метод	5.00	-
1154	404978.12	2220330.60	Картометрический метод	5.00	-
1155	404980.37	2220332.00	Картометрический метод	5.00	-
1156	404984.22	2220337.47	Картометрический метод	5.00	-
1157	404986.80	2220338.84	Картометрический метод	5.00	-
1158	404989.63	2220339.04	Картометрический метод	5.00	-
1159	404994.73	2220338.00	Картометрический метод	5.00	-
1160	405004.82	2220338.60	Картометрический метод	5.00	-
1161	405019.26	2220345.38	Картометрический метод	5.00	-
1162	405031.71	2220352.86	Картометрический метод	5.00	-
1163	405043.32	2220362.35	Картометрический метод	5.00	-
1164	405049.20	2220364.92	Картометрический метод	5.00	-
1165	405052.82	2220365.96	Картометрический метод	5.00	-
1166	405054.88	2220365.95	Картометрический метод	5.00	-
1167	405056.77	2220365.60	Картометрический метод	5.00	-

2. Сведения о характерных точках границ объекта

Обозначение характерных точек границ	Координаты, м		Метод определения координат характерной точки	Средняя квадратическая погрешность положения характерной точки (Mt), м	Описание обозначения точки на местности (при наличии)
	X	Y			
1	2	3	4	5	6
1168	405062.24	2220363.07	Картометрический метод	5.00	-
1169	405067.31	2220362.07	Картометрический метод	5.00	-
1170	405073.12	2220362.42	Картометрический метод	5.00	-
1171	405078.52	2220363.73	Картометрический метод	5.00	-
1172	405085.86	2220367.29	Картометрический метод	5.00	-
1173	405089.57	2220367.69	Картометрический метод	5.00	-
1174	405094.05	2220369.36	Картометрический метод	5.00	-
1175	405100.11	2220371.84	Картометрический метод	5.00	-
1176	405106.93	2220373.67	Картометрический метод	5.00	-
1177	405111.39	2220374.64	Картометрический метод	5.00	-
1178	405118.69	2220375.92	Картометрический метод	5.00	-
1179	405125.26	2220377.27	Картометрический метод	5.00	-
1180	405134.01	2220378.27	Картометрический метод	5.00	-
1181	405139.97	2220378.99	Картометрический метод	5.00	-
1182	405144.58	2220379.13	Картометрический метод	5.00	-
1183	405147.97	2220379.90	Картометрический метод	5.00	-
1184	405154.07	2220381.75	Картометрический метод	5.00	-
1185	405159.44	2220382.51	Картометрический метод	5.00	-
1186	405163.53	2220382.94	Картометрический метод	5.00	-
1187	405167.67	2220385.91	Картометрический метод	5.00	-
1188	405170.74	2220386.85	Картометрический метод	5.00	-
1189	405174.65	2220386.96	Картометрический метод	5.00	-
1190	405180.58	2220386.66	Картометрический метод	5.00	-
1191	405186.07	2220388.54	Картометрический метод	5.00	-
1192	405192.16	2220388.10	Картометрический метод	5.00	-

2. Сведения о характерных точках границ объекта

Обозначение характерных точек границ	Координаты, м		Метод определения координат характерной точки	Средняя квадратическая погрешность положения характерной точки (Mt), м	Описание обозначения точки на местности (при наличии)
	X	Y			
1	2	3	4	5	6
1193	405197.66	2220388.04	Картометрический метод	5.00	-
1194	405204.60	2220387.54	Картометрический метод	5.00	-
1195	405210.10	2220387.89	Картометрический метод	5.00	-
1196	405225.06	2220390.44	Картометрический метод	5.00	-
1197	405230.67	2220392.53	Картометрический метод	5.00	-
1198	405249.10	2220396.70	Картометрический метод	5.00	-
1199	405250.70	2220398.07	Картометрический метод	5.00	-
1200	405251.45	2220401.37	Картометрический метод	5.00	-
1201	405253.61	2220402.94	Картометрический метод	5.00	-
1202	405259.76	2220404.26	Картометрический метод	5.00	-
1203	405267.64	2220405.10	Картометрический метод	5.00	-
1204	405270.70	2220405.77	Картометрический метод	5.00	-
1205	405278.98	2220406.88	Картометрический метод	5.00	-
1206	405285.11	2220407.06	Картометрический метод	5.00	-
1207	405300.00	2220406.95	Картометрический метод	5.00	-
1208	405304.04	2220408.27	Картометрический метод	5.00	-
1209	405310.30	2220412.72	Картометрический метод	5.00	-
1210	405313.41	2220413.94	Картометрический метод	5.00	-
1211	405317.12	2220413.69	Картометрический метод	5.00	-
1212	405321.96	2220413.51	Картометрический метод	5.00	-
1213	405326.61	2220413.94	Картометрический метод	5.00	-
1214	405331.67	2220415.50	Картометрический метод	5.00	-
1215	405342.11	2220421.04	Картометрический метод	5.00	-
1216	405346.30	2220421.97	Картометрический метод	5.00	-
1217	405351.40	2220422.09	Картометрический метод	5.00	-

2. Сведения о характерных точках границ объекта

Обозначение характерных точек границ	Координаты, м		Метод определения координат характерной точки	Средняя квадратическая погрешность положения характерной точки (Mt), м	Описание обозначения точки на местности (при наличии)
	X	Y			
1	2	3	4	5	6
1218	405324.83	2220440.29	Картометрический метод	5.00	-
1219	405328.36	2220432.55	Картометрический метод	5.00	-
1220	405324.42	2220431.49	Картометрический метод	5.00	-
1221	405318.06	2220429.67	Картометрический метод	5.00	-
1222	405299.88	2220421.49	Картометрический метод	5.00	-
1223	405261.10	2220408.78	Картометрический метод	5.00	-
1224	405230.20	2220401.81	Картометрический метод	5.00	-
1225	405183.39	2220397.29	Картометрический метод	5.00	-
1226	405174.34	2220395.95	Картометрический метод	5.00	-
1227	405157.22	2220388.56	Картометрический метод	5.00	-
1228	405148.26	2220385.24	Картометрический метод	5.00	-
1229	405132.67	2220388.45	Картометрический метод	5.00	-
1230	405129.82	2220387.49	Картометрический метод	5.00	-
1231	405126.76	2220396.11	Картометрический метод	5.00	-
1232	405103.81	2220391.34	Картометрический метод	5.00	-
1233	405067.62	2220377.18	Картометрический метод	5.00	-
1234	405065.87	2220381.12	Картометрический метод	5.00	-
1235	404960.91	2220328.88	Картометрический метод	5.00	-
1236	404932.21	2220311.16	Картометрический метод	5.00	-
1237	404926.39	2220306.48	Картометрический метод	5.00	-
1238	404910.40	2220298.44	Картометрический метод	5.00	-
1239	404903.82	2220286.78	Картометрический метод	5.00	-
1240	404900.41	2220282.69	Картометрический метод	5.00	-
1241	404891.74	2220275.27	Картометрический метод	5.00	-
1242	404884.70	2220268.84	Картометрический метод	5.00	-

2. Сведения о характерных точках границ объекта

Обозначение характерных точек границ	Координаты, м		Метод определения координат характерной точки	Средняя квадратическая погрешность положения характерной точки (Mt), м	Описание обозначения точки на местности (при наличии)
	X	Y			
1	2	3	4	5	6
1243	404879.90	2220263.76	Картометрический метод	5.00	-
1244	404858.01	2220249.98	Картометрический метод	5.00	-
1245	404852.41	2220247.10	Картометрический метод	5.00	-
1246	404838.28	2220240.14	Картометрический метод	5.00	-
1247	404820.57	2220221.89	Картометрический метод	5.00	-
1248	404823.03	2220219.22	Картометрический метод	5.00	-
1249	404820.73	2220213.79	Картометрический метод	5.00	-
1114	404838.56	2220199.56	Картометрический метод	5.00	-
1250	404839.47	2220198.85	Картометрический метод	5.00	-
1251	404840.88	2220202.93	Картометрический метод	5.00	-
1252	404843.25	2220205.83	Картометрический метод	5.00	-
1253	404846.18	2220213.25	Картометрический метод	5.00	-
1254	404847.38	2220215.39	Картометрический метод	5.00	-
1255	404850.05	2220217.10	Картометрический метод	5.00	-
1256	404852.83	2220217.20	Картометрический метод	5.00	-
1257	404857.35	2220216.27	Картометрический метод	5.00	-
1258	404872.35	2220221.13	Картометрический метод	5.00	-
1259	404879.05	2220233.72	Картометрический метод	5.00	-
1260	404886.68	2220238.77	Картометрический метод	5.00	-
1261	404891.56	2220238.24	Картометрический метод	5.00	-
1262	404894.84	2220241.10	Картометрический метод	5.00	-
1263	404895.02	2220244.07	Картометрический метод	5.00	-
1264	404890.48	2220245.42	Картометрический метод	5.00	-
1265	404894.30	2220249.13	Картометрический метод	5.00	-
1266	404898.58	2220249.58	Картометрический метод	5.00	-

2. Сведения о характерных точках границ объекта

Обозначение характерных точек границ	Координаты, м		Метод определения координат характерной точки	Средняя квадратическая погрешность положения характерной точки (Mt), м	Описание обозначения точки на местности (при наличии)
	X	Y			
1	2	3	4	5	6
1267	404901.32	2220252.32	Картометрический метод	5.00	-
1268	404902.66	2220256.09	Картометрический метод	5.00	-
1269	404907.31	2220262.36	Картометрический метод	5.00	-
1270	404918.62	2220273.14	Картометрический метод	5.00	-
1271	404928.45	2220281.73	Картометрический метод	5.00	-
1272	404938.93	2220290.15	Картометрический метод	5.00	-
1273	404941.97	2220290.91	Картометрический метод	5.00	-
1274	404943.72	2220289.26	Картометрический метод	5.00	-
1275	404946.05	2220288.65	Картометрический метод	5.00	-
1276	404951.56	2220291.26	Картометрический метод	5.00	-
1277	404954.39	2220293.80	Картометрический метод	5.00	-
1278	404955.82	2220295.98	Картометрический метод	5.00	-
1279	404956.47	2220300.54	Картометрический метод	5.00	-
1280	404957.77	2220303.14	Картометрический метод	5.00	-
1281	404959.37	2220304.51	Картометрический метод	5.00	-
1282	404961.23	2220309.85	Картометрический метод	5.00	-
1283	404963.83	2220312.26	Картометрический метод	5.00	-
1284	404966.81	2220313.75	Картометрический метод	5.00	-
1285	404972.23	2220317.67	Картометрический метод	5.00	-
1286	404974.86	2220320.87	Картометрический метод	5.00	-
1287	404974.72	2220324.35	Картометрический метод	5.00	-
1288	404975.63	2220326.99	Картометрический метод	5.00	-
1289	404976.95	2220328.02	Картометрический метод	5.00	-
1290	404981.58	2220329.90	Картометрический метод	5.00	-
1291	404985.51	2220335.51	Картометрический метод	5.00	-

2. Сведения о характерных точках границ объекта

Обозначение характерных точек границ	Координаты, м		Метод определения координат характерной точки	Средняя квадратическая погрешность положения характерной точки (Mt), м	Описание обозначения точки на местности (при наличии)
	X	Y			
1	2	3	4	5	6
1292	404989.89	2220336.65	Картометрический метод	5.00	-
1293	404997.57	2220336.08	Картометрический метод	5.00	-
1294	405004.84	2220336.64	Картометрический метод	5.00	-
1295	405017.62	2220342.30	Картометрический метод	5.00	-
1296	405032.68	2220351.28	Картометрический метод	5.00	-
1297	405043.21	2220359.94	Картометрический метод	5.00	-
1298	405048.03	2220362.81	Картометрический метод	5.00	-
1299	405053.10	2220364.47	Картометрический метод	5.00	-
1300	405055.82	2220364.39	Картометрический метод	5.00	-
1301	405058.82	2220361.57	Картометрический метод	5.00	-
1302	405062.63	2220360.21	Картометрический метод	5.00	-
1303	405066.23	2220360.10	Картометрический метод	5.00	-
1304	405073.45	2220360.86	Картометрический метод	5.00	-
1305	405075.90	2220361.96	Картометрический метод	5.00	-
1306	405078.79	2220362.17	Картометрический метод	5.00	-
1307	405086.31	2220365.62	Картометрический метод	5.00	-
1308	405089.59	2220365.72	Картометрический метод	5.00	-
1309	405094.53	2220368.21	Картометрический метод	5.00	-
1310	405100.16	2220370.33	Картометрический метод	5.00	-
1311	405107.19	2220372.19	Картометрический метод	5.00	-
1312	405112.37	2220373.31	Картометрический метод	5.00	-
1313	405116.15	2220373.68	Картометрический метод	5.00	-
1314	405123.15	2220375.26	Картометрический метод	5.00	-
1315	405129.48	2220376.10	Картометрический метод	5.00	-
1316	405134.01	2220377.23	Картометрический метод	5.00	-

2. Сведения о характерных точках границ объекта

Обозначение характерных точек границ	Координаты, м		Метод определения координат характерной точки	Средняя квадратическая погрешность положения характерной точки (Mt), м	Описание обозначения точки на местности (при наличии)
	X	Y			
1	2	3	4	5	6
1317	405139.89	2220377.79	Картометрический метод	5.00	-
1318	405144.17	2220377.45	Картометрический метод	5.00	-
1319	405148.45	2220378.13	Картометрический метод	5.00	-
1320	405150.99	2220379.20	Картометрический метод	5.00	-
1321	405154.26	2220379.64	Картометрический метод	5.00	-
1322	405159.68	2220381.05	Картометрический метод	5.00	-
1323	405163.46	2220381.10	Картометрический метод	5.00	-
1324	405168.56	2220384.98	Картометрический метод	5.00	-
1325	405172.31	2220385.83	Картометрический метод	5.00	-
1326	405179.99	2220384.68	Картометрический метод	5.00	-
1327	405182.78	2220385.09	Картометрический метод	5.00	-
1328	405185.73	2220386.60	Картометрический метод	5.00	-
1329	405188.27	2220386.94	Картометрический метод	5.00	-
1330	405190.91	2220386.33	Картометрический метод	5.00	-
1331	405197.42	2220386.58	Картометрический метод	5.00	-
1332	405203.30	2220385.19	Картометрический метод	5.00	-
1333	405211.31	2220385.38	Картометрический метод	5.00	-
1334	405217.11	2220387.04	Картометрический метод	5.00	-
1335	405221.04	2220387.10	Картометрический метод	5.00	-
1336	405226.54	2220388.19	Картометрический метод	5.00	-
1337	405228.14	2220389.29	Картометрический метод	5.00	-
1338	405251.15	2220395.32	Картометрический метод	5.00	-
1339	405252.99	2220396.84	Картометрический метод	5.00	-
1340	405252.67	2220400.04	Картометрический метод	5.00	-
1341	405253.65	2220401.26	Картометрический метод	5.00	-

2. Сведения о характерных точках границ объекта

Обозначение характерных точек границ	Координаты, м		Метод определения координат характерной точки	Средняя квадратическая погрешность положения характерной точки (Mt), м	Описание обозначения точки на местности (при наличии)
	X	Y			
1	2	3	4	5	6
1342	405259.93	2220403.09	Картометрический метод	5.00	-
1343	405268.40	2220403.48	Картометрический метод	5.00	-
1344	405279.99	2220405.55	Картометрический метод	5.00	-
1345	405292.08	2220405.37	Картометрический метод	5.00	-
1346	405300.94	2220404.77	Картометрический метод	5.00	-
1347	405305.45	2220406.68	Картометрический метод	5.00	-
1348	405310.66	2220410.82	Картометрический метод	5.00	-
1349	405314.68	2220412.33	Картометрический метод	5.00	-
1350	405321.94	2220412.29	Картометрический метод	5.00	-
1351	405326.79	2220412.98	Картометрический метод	5.00	-
1352	405333.01	2220414.86	Картометрический метод	5.00	-
1353	405342.68	2220420.06	Картометрический метод	5.00	-
1354	405348.41	2220421.01	Картометрический метод	5.00	-
1355	405352.77	2220421.15	Картометрический метод	5.00	-
1356	405351.33	2220421.96	Картометрический метод	5.00	-
1357	405346.27	2220421.75	Картометрический метод	5.00	-
1358	405342.12	2220420.86	Картометрический метод	5.00	-
1359	405331.81	2220415.40	Картометрический метод	5.00	-
1360	405326.65	2220413.71	Картометрический метод	5.00	-
1361	405322.03	2220413.21	Картометрический метод	5.00	-
1362	405317.08	2220413.44	Картометрический метод	5.00	-
1363	405313.55	2220413.74	Картометрический метод	5.00	-
1364	405310.47	2220412.55	Картометрический метод	5.00	-
1365	405304.20	2220408.15	Картометрический метод	5.00	-
1366	405300.03	2220406.78	Картометрический метод	5.00	-

2. Сведения о характерных точках границ объекта

Обозначение характерных точек границ	Координаты, м		Метод определения координат характерной точки	Средняя квадратическая погрешность положения характерной точки (Mt), м	Описание обозначения точки на местности (при наличии)
	X	Y			
1	2	3	4	5	6
1367	405285.13	2220406.95	Картометрический метод	5.00	-
1368	405278.99	2220406.78	Картометрический метод	5.00	-
1369	405270.79	2220405.64	Картометрический метод	5.00	-
1370	405267.65	2220404.91	Картометрический метод	5.00	-
1371	405259.75	2220404.12	Картометрический метод	5.00	-
1372	405253.68	2220402.87	Картометрический метод	5.00	-
1373	405251.52	2220401.34	Картометрический метод	5.00	-
1374	405250.84	2220398.05	Картометрический метод	5.00	-
1375	405249.17	2220396.59	Картометрический метод	5.00	-
1376	405230.70	2220392.47	Картометрический метод	5.00	-
1377	405225.09	2220390.38	Картометрический метод	5.00	-
1378	405210.12	2220387.85	Картометрический метод	5.00	-
1379	405204.60	2220387.51	Картометрический метод	5.00	-
1380	405197.66	2220388.02	Картометрический метод	5.00	-
1381	405192.16	2220388.06	Картометрический метод	5.00	-
1382	405186.07	2220388.51	Картометрический метод	5.00	-
1383	405180.58	2220386.62	Картометрический метод	5.00	-
1384	405174.65	2220386.91	Картометрический метод	5.00	-
1385	405170.75	2220386.79	Картометрический метод	5.00	-
1386	405167.69	2220385.89	Картометрический метод	5.00	-
1387	405163.54	2220382.92	Картометрический метод	5.00	-
1388	405159.44	2220382.49	Картометрический метод	5.00	-
1389	405154.08	2220381.73	Картометрический метод	5.00	-
1390	405147.99	2220379.88	Картометрический метод	5.00	-
1391	405144.58	2220379.11	Картометрический метод	5.00	-

2. Сведения о характерных точках границ объекта

Обозначение характерных точек границ	Координаты, м		Метод определения координат характерной точки	Средняя квадратическая погрешность положения характерной точки (Mt), м	Описание обозначения точки на местности (при наличии)
	X	Y			
1	2	3	4	5	6
1392	405139.97	2220378.96	Картометрический метод	5.00	-
1393	405134.01	2220378.25	Картометрический метод	5.00	-
1394	405125.27	2220377.25	Картометрический метод	5.00	-
1395	405118.70	2220375.90	Картометрический метод	5.00	-
1396	405111.40	2220374.62	Картометрический метод	5.00	-
1397	405106.94	2220373.65	Картометрический метод	5.00	-
1398	405100.12	2220371.82	Картометрический метод	5.00	-
1399	405094.07	2220369.32	Картометрический метод	5.00	-
1400	405089.58	2220367.65	Картометрический метод	5.00	-
1401	405085.88	2220367.26	Картометрический метод	5.00	-
1402	405078.53	2220363.72	Картометрический метод	5.00	-
1403	405073.12	2220362.40	Картометрический метод	5.00	-
1404	405067.31	2220362.05	Картометрический метод	5.00	-
1405	405062.23	2220363.06	Картометрический метод	5.00	-
1406	405056.76	2220365.58	Картометрический метод	5.00	-
1407	405054.87	2220365.90	Картометрический метод	5.00	-
1408	405052.82	2220365.87	Картометрический метод	5.00	-
1409	405049.22	2220364.88	Картометрический метод	5.00	-
1410	405043.34	2220362.33	Картометрический метод	5.00	-
1411	405031.76	2220352.82	Картометрический метод	5.00	-
1412	405019.30	2220345.34	Картометрический метод	5.00	-
1413	405004.84	2220338.53	Картометрический метод	5.00	-
1414	404994.72	2220337.97	Картометрический метод	5.00	-
1415	404989.63	2220339.01	Картометрический метод	5.00	-
1416	404986.80	2220338.81	Картометрический метод	5.00	-

2. Сведения о характерных точках границ объекта

Обозначение характерных точек границ	Координаты, м		Метод определения координат характерной точки	Средняя квадратическая погрешность положения характерной точки (Mt), м	Описание обозначения точки на местности (при наличии)
	X	Y			
1	2	3	4	5	6
1417	404984.24	2220337.45	Картометрический метод	5.00	-
1418	404980.39	2220331.99	Картометрический метод	5.00	-
1419	404978.14	2220330.59	Картометрический метод	5.00	-
1420	404973.93	2220326.08	Картометрический метод	5.00	-
1421	404971.16	2220320.83	Картометрический метод	5.00	-
1422	404965.14	2220315.83	Картометрический метод	5.00	-
1423	404961.84	2220313.76	Картометрический метод	5.00	-
1424	404959.76	2220310.50	Картометрический метод	5.00	-
1425	404958.37	2220305.56	Картометрический метод	5.00	-
1426	404956.82	2220303.66	Картометрический метод	5.00	-
1427	404955.35	2220300.20	Картометрический метод	5.00	-
1428	404954.18	2220296.59	Картометрический метод	5.00	-
1429	404951.95	2220293.77	Картометрический метод	5.00	-
1430	404949.40	2220291.93	Картометрический метод	5.00	-
1431	404946.41	2220290.94	Картометрический метод	5.00	-
1432	404942.98	2220292.22	Картометрический метод	5.00	-
1433	404941.58	2220292.23	Картометрический метод	5.00	-
1434	404938.55	2220291.33	Картометрический метод	5.00	-
1435	404927.70	2220282.72	Картометрический метод	5.00	-
1436	404917.91	2220274.54	Картометрический метод	5.00	-
1437	404910.00	2220267.21	Картометрический метод	5.00	-
1438	404901.73	2220258.56	Картометрический метод	5.00	-
1439	404899.83	2220254.31	Картометрический метод	5.00	-
1440	404897.64	2220251.51	Картометрический метод	5.00	-
1441	404893.66	2220250.31	Картометрический метод	5.00	-

2. Сведения о характерных точках границ объекта

Обозначение характерных точек границ	Координаты, м		Метод определения координат характерной точки	Средняя квадратическая погрешность положения характерной точки (Mt), м	Описание обозначения точки на местности (при наличии)
	X	Y			
1	2	3	4	5	6
1442	404889.69	2220246.62	Картометрический метод	5.00	-
1443	404889.69	2220242.26	Картометрический метод	5.00	-
1444	404888.92	2220240.79	Картометрический метод	5.00	-
1445	404886.21	2220239.88	Картометрический метод	5.00	-
1446	404883.00	2220237.43	Картометрический метод	5.00	-
1447	404878.21	2220234.56	Картометрический метод	5.00	-
1448	404872.54	2220224.47	Картометрический метод	5.00	-
1449	404871.16	2220222.67	Картометрический метод	5.00	-
1450	404869.25	2220221.56	Картометрический метод	5.00	-
1451	404863.89	2220219.57	Картометрический метод	5.00	-
1452	404857.45	2220217.85	Картометрический метод	5.00	-
1453	404852.74	2220219.16	Картометрический метод	5.00	-
1454	404850.18	2220219.32	Картометрический метод	5.00	-
1455	404847.73	2220218.31	Картометрический метод	5.00	-
1456	404845.47	2220214.35	Картометрический метод	5.00	-
1457	404843.19	2220208.17	Картометрический метод	5.00	-
1458	404839.98	2220203.31	Картометрический метод	5.00	-
1459	404838.58	2220199.55	Картометрический метод	5.00	-
1460	404839.45	2220198.85	Картометрический метод	5.00	-
1250	404839.47	2220198.85	Картометрический метод	5.00	-
1461	402546.92	2218827.48	Картометрический метод	5.00	-
1462	402546.91	2218831.41	Картометрический метод	5.00	-
1463	402545.76	2218834.70	Картометрический метод	5.00	-
1464	402543.78	2218837.27	Картометрический метод	5.00	-
1465	402541.54	2218838.73	Картометрический метод	5.00	-

2. Сведения о характерных точках границ объекта

Обозначение характерных точек границ	Координаты, м		Метод определения координат характерной точки	Средняя квадратическая погрешность положения характерной точки (Mt), м	Описание обозначения точки на местности (при наличии)
	X	Y			
1	2	3	4	5	6
1466	402531.26	2218840.98	Картометрический метод	5.00	-
1467	402529.77	2218843.38	Картометрический метод	5.00	-
1468	402529.78	2218843.42	Картометрический метод	5.00	-
1469	402529.77	2218843.43	Картометрический метод	5.00	-
1470	402530.38	2218846.61	Картометрический метод	5.00	-
1471	402534.85	2218856.35	Картометрический метод	5.00	-
1472	402538.29	2218858.25	Картометрический метод	5.00	-
1473	402543.05	2218859.66	Картометрический метод	5.00	-
1474	402543.69	2218861.42	Картометрический метод	5.00	-
1475	402542.47	2218867.23	Картометрический метод	5.00	-
1476	402542.48	2218867.24	Картометрический метод	5.00	-
1477	402542.47	2218867.28	Картометрический метод	5.00	-
1478	402544.07	2218869.72	Картометрический метод	5.00	-
1479	402552.66	2218871.91	Картометрический метод	5.00	-
1480	402557.27	2218870.15	Картометрический метод	5.00	-
1481	402561.85	2218864.93	Картометрический метод	5.00	-
1482	402563.24	2218860.19	Картометрический метод	5.00	-
1483	402563.24	2218860.16	Картометрический метод	5.00	-
1484	402563.24	2218860.14	Картометрический метод	5.00	-
1485	402562.09	2218854.32	Картометрический метод	5.00	-
1486	402563.93	2218850.88	Картометрический метод	5.00	-
1487	402568.27	2218847.48	Картометрический метод	5.00	-
1488	402576.48	2218843.95	Картометрический метод	5.00	-
1489	402579.37	2218844.09	Картометрический метод	5.00	-
1490	402582.43	2218844.24	Картометрический метод	5.00	-

2. Сведения о характерных точках границ объекта

Обозначение характерных точек границ	Координаты, м		Метод определения координат характерной точки	Средняя квадратическая погрешность положения характерной точки (Mt), м	Описание обозначения точки на местности (при наличии)
	X	Y			
1	2	3	4	5	6
1491	402588.64	2218847.36	Картометрический метод	5.00	-
1492	402592.84	2218852.89	Картометрический метод	5.00	-
1493	402595.08	2218860.54	Картометрический метод	5.00	-
1494	402595.25	2218877.45	Картометрический метод	5.00	-
1495	402593.28	2218896.99	Картометрический метод	5.00	-
1496	402592.95	2218905.32	Картометрический метод	5.00	-
1497	402589.74	2218910.32	Картометрический метод	5.00	-
1498	402587.23	2218914.53	Картометрический метод	5.00	-
1499	402587.24	2218914.56	Картометрический метод	5.00	-
1500	402587.23	2218914.58	Картометрический метод	5.00	-
1501	402588.90	2218919.18	Картометрический метод	5.00	-
1502	402590.28	2218920.27	Картометрический метод	5.00	-
1503	402591.33	2218921.10	Картометрический метод	5.00	-
1504	402595.12	2218924.10	Картометрический метод	5.00	-
1505	402603.96	2218928.71	Картометрический метод	5.00	-
1506	402605.99	2218932.08	Картометрический метод	5.00	-
1507	402606.79	2218942.03	Картометрический метод	5.00	-
1508	402608.19	2218947.84	Картометрический метод	5.00	-
1509	402610.99	2218954.25	Картометрический метод	5.00	-
1510	402611.06	2218958.14	Картометрический метод	5.00	-
1511	402608.48	2218965.70	Картометрический метод	5.00	-
1512	402607.75	2218975.66	Картометрический метод	5.00	-
1513	402605.23	2218981.06	Картометрический метод	5.00	-
1514	402599.89	2218985.50	Картометрический метод	5.00	-
1515	402594.98	2218988.91	Картометрический метод	5.00	-

2. Сведения о характерных точках границ объекта

Обозначение характерных точек границ	Координаты, м		Метод определения координат характерной точки	Средняя квадратическая погрешность положения характерной точки (Mt), м	Описание обозначения точки на местности (при наличии)
	X	Y			
1	2	3	4	5	6
1516	402593.05	2218993.38	Картометрический метод	5.00	-
1517	402593.06	2218993.41	Картометрический метод	5.00	-
1518	402593.05	2218993.43	Картометрический метод	5.00	-
1519	402594.67	2218998.02	Картометрический метод	5.00	-
1520	402599.35	2218999.52	Картометрический метод	5.00	-
1521	402606.34	2218999.86	Картометрический метод	5.00	-
1522	402609.35	2219000.94	Картометрический метод	5.00	-
1523	402613.83	2219002.53	Картометрический метод	5.00	-
1524	402620.54	2219006.92	Картометрический метод	5.00	-
1525	402626.87	2219014.56	Картометрический метод	5.00	-
1526	402627.55	2219017.39	Картометрический метод	5.00	-
1527	402625.40	2219020.68	Картометрический метод	5.00	-
1528	402623.01	2219024.99	Картометрический метод	5.00	-
1529	402623.02	2219025.03	Картометрический метод	5.00	-
1530	402623.01	2219025.04	Картометрический метод	5.00	-
1531	402623.64	2219027.87	Картометрический метод	5.00	-
1532	402626.42	2219028.80	Картометрический метод	5.00	-
1533	402632.38	2219029.30	Картометрический метод	5.00	-
1534	402636.64	2219031.33	Картометрический метод	5.00	-
1535	402639.58	2219032.72	Картометрический метод	5.00	-
1536	402647.42	2219034.10	Картометрический метод	5.00	-
1537	402649.24	2219036.39	Картометрический метод	5.00	-
1538	402649.61	2219040.34	Картометрический метод	5.00	-
1539	402648.32	2219058.24	Картометрический метод	5.00	-
1540	402646.52	2219061.76	Картометрический метод	5.00	-

2. Сведения о характерных точках границ объекта

Обозначение характерных точек границ	Координаты, м		Метод определения координат характерной точки	Средняя квадратическая погрешность положения характерной точки (Mt), м	Описание обозначения точки на местности (при наличии)
	X	Y			
1	2	3	4	5	6
1541	402643.11	2219063.68	Картометрический метод	5.00	-
1542	402639.23	2219062.85	Картометрический метод	5.00	-
1543	402635.55	2219061.40	Картометрический метод	5.00	-
1544	402635.23	2219064.09	Картометрический метод	5.00	-
1545	402635.24	2219064.10	Картометрический метод	5.00	-
1546	402635.23	2219064.14	Картометрический метод	5.00	-
1547	402641.81	2219079.78	Картометрический метод	5.00	-
1548	402646.97	2219086.13	Картометрический метод	5.00	-
1549	402647.45	2219086.71	Картометрический метод	5.00	-
1550	402647.89	2219086.90	Картометрический метод	5.00	-
1551	402650.59	2219088.06	Картометрический метод	5.00	-
1552	402654.78	2219089.86	Картометрический метод	5.00	-
1553	402661.63	2219095.65	Картометрический метод	5.00	-
1554	402664.51	2219096.32	Картометрический метод	5.00	-
1555	402666.46	2219096.09	Картометрический метод	5.00	-
1556	402672.43	2219095.39	Картометрический метод	5.00	-
1557	402677.66	2219098.07	Картометрический метод	5.00	-
1558	402679.93	2219102.40	Картометрический метод	5.00	-
1559	402678.62	2219106.03	Картометрический метод	5.00	-
1560	402672.28	2219113.05	Картометрический метод	5.00	-
1561	402672.10	2219117.49	Картометрический метод	5.00	-
1562	402672.10	2219117.54	Картометрический метод	5.00	-
1563	402675.22	2219122.54	Картометрический метод	5.00	-
1564	402682.74	2219127.46	Картометрический метод	5.00	-
1565	402684.97	2219129.49	Картометрический метод	5.00	-

2. Сведения о характерных точках границ объекта

Обозначение характерных точек границ	Координаты, м		Метод определения координат характерной точки	Средняя квадратическая погрешность положения характерной точки (Mt), м	Описание обозначения точки на местности (при наличии)
	X	Y			
1	2	3	4	5	6
1566	402687.90	2219132.14	Картометрический метод	5.00	-
1567	402691.51	2219136.93	Картометрический метод	5.00	-
1568	402694.01	2219138.53	Картометрический метод	5.00	-
1569	402693.95	2219143.09	Картометрический метод	5.00	-
1570	402695.63	2219147.53	Картометрический метод	5.00	-
1571	402698.39	2219151.06	Картометрический метод	5.00	-
1572	402702.52	2219156.88	Картометрический метод	5.00	-
1573	402706.01	2219161.66	Картометрический метод	5.00	-
1574	402706.96	2219165.61	Картометрический метод	5.00	-
1575	402705.73	2219171.89	Картометрический метод	5.00	-
1576	402706.03	2219176.18	Картометрический метод	5.00	-
1577	402709.25	2219179.40	Картометрический метод	5.00	-
1578	402714.76	2219182.31	Картометрический метод	5.00	-
1579	402723.19	2219182.77	Картометрический метод	5.00	-
1580	402728.41	2219179.55	Картометрический метод	5.00	-
1581	402733.47	2219170.97	Картометрический метод	5.00	-
1582	402737.73	2219166.06	Картометрический метод	5.00	-
1583	402737.76	2219166.08	Картометрический метод	5.00	-
1584	402739.81	2219168.26	Картометрический метод	5.00	-
1585	402741.45	2219171.89	Картометрический метод	5.00	-
1586	402742.22	2219177.80	Картометрический метод	5.00	-
1587	402741.70	2219185.76	Картометрический метод	5.00	-
1588	402741.45	2219192.74	Картометрический метод	5.00	-
1589	402741.45	2219192.79	Картометрический метод	5.00	-
1590	402742.47	2219195.55	Картометрический метод	5.00	-

2. Сведения о характерных точках границ объекта

Обозначение характерных точек границ	Координаты, м		Метод определения координат характерной точки	Средняя квадратическая погрешность положения характерной точки (Mt), м	Описание обозначения точки на местности (при наличии)
	X	Y			
1	2	3	4	5	6
1591	402745.20	2219196.50	Картометрический метод	5.00	-
1592	402749.13	2219195.76	Картометрический метод	5.00	-
1593	402754.80	2219193.83	Картометрический метод	5.00	-
1594	402759.56	2219192.30	Картометрический метод	5.00	-
1595	402762.73	2219191.84	Картометрический метод	5.00	-
1596	402764.49	2219191.58	Картометрический метод	5.00	-
1597	402769.34	2219192.67	Картометрический метод	5.00	-
1598	402773.38	2219195.57	Картометрический метод	5.00	-
1599	402775.63	2219199.92	Картометрический метод	5.00	-
1600	402775.14	2219203.65	Картометрический метод	5.00	-
1601	402771.15	2219211.52	Картометрический метод	5.00	-
1602	402770.86	2219215.44	Картометрический метод	5.00	-
1603	402770.86	2219215.49	Картометрический метод	5.00	-
1604	402772.82	2219217.66	Картометрический метод	5.00	-
1605	402776.69	2219218.53	Картометрический метод	5.00	-
1606	402780.43	2219217.33	Картометрический метод	5.00	-
1607	402784.16	2219213.69	Картометрический метод	5.00	-
1608	402784.72	2219213.15	Картометрический метод	5.00	-
1609	402787.61	2219212.72	Картометрический метод	5.00	-
1610	402789.81	2219214.55	Картометрический метод	5.00	-
1611	402789.98	2219216.99	Картометрический метод	5.00	-
1612	402790.09	2219218.51	Картометрический метод	5.00	-
1613	402792.42	2219220.22	Картометрический метод	5.00	-
1614	402798.11	2219222.05	Картометрический метод	5.00	-
1615	402803.20	2219225.22	Картометрический метод	5.00	-

2. Сведения о характерных точках границ объекта

Обозначение характерных точек границ	Координаты, м		Метод определения координат характерной точки	Средняя квадратическая погрешность положения характерной точки (Mt), м	Описание обозначения точки на местности (при наличии)
	X	Y			
1	2	3	4	5	6
1616	402804.03	2219224.91	Картометрический метод	5.00	-
1617	402804.41	2219217.95	Картометрический метод	5.00	-
1618	402806.34	2219214.54	Картометрический метод	5.00	-
1619	402810.84	2219212.50	Картометрический метод	5.00	-
1620	402815.81	2219212.56	Картометрический метод	5.00	-
1621	402820.46	2219214.36	Картометрический метод	5.00	-
1622	402827.72	2219219.67	Картометрический метод	5.00	-
1623	402831.27	2219221.47	Картометрический метод	5.00	-
1624	402836.21	2219221.57	Картометрический метод	5.00	-
1625	402840.91	2219219.88	Картометрический метод	5.00	-
1626	402843.47	2219219.10	Картометрический метод	5.00	-
1627	402845.66	2219218.43	Картометрический метод	5.00	-
1628	402850.52	2219219.43	Картометрический метод	5.00	-
1629	402854.59	2219222.28	Картометрический метод	5.00	-
1630	402856.48	2219225.73	Картометрический метод	5.00	-
1631	402855.88	2219231.61	Картометрический метод	5.00	-
1632	402854.12	2219241.42	Картометрический метод	5.00	-
1633	402854.12	2219241.44	Картометрический метод	5.00	-
1634	402854.12	2219241.47	Картометрический метод	5.00	-
1635	402855.75	2219250.26	Картометрический метод	5.00	-
1636	402857.69	2219252.45	Картометрический метод	5.00	-
1637	402860.44	2219251.61	Картометрический метод	5.00	-
1638	402866.58	2219246.52	Картометрический метод	5.00	-
1639	402870.46	2219245.88	Картометрический метод	5.00	-
1640	402876.04	2219248.00	Картометрический метод	5.00	-

2. Сведения о характерных точках границ объекта

Обозначение характерных точек границ	Координаты, м		Метод определения координат характерной точки	Средняя квадратическая погрешность положения характерной точки (Mt), м	Описание обозначения точки на местности (при наличии)
	X	Y			
1	2	3	4	5	6
1641	402881.57	2219250.31	Картометрический метод	5.00	-
1642	402885.66	2219250.67	Картометрический метод	5.00	-
1643	402888.52	2219250.91	Картометрический метод	5.00	-
1644	402894.90	2219250.63	Картометрический метод	5.00	-
1645	402896.47	2219251.26	Картометрический метод	5.00	-
1646	402897.26	2219251.57	Картометрический метод	5.00	-
1647	402898.50	2219255.30	Картометрический метод	5.00	-
1648	402898.58	2219266.28	Картометрический метод	5.00	-
1649	402899.52	2219267.98	Картометрический метод	5.00	-
1650	402901.45	2219268.00	Картометрический метод	5.00	-
1651	402905.60	2219265.26	Картометрический метод	5.00	-
1652	402910.34	2219257.68	Картометрический метод	5.00	-
1653	402913.20	2219252.45	Картометрический метод	5.00	-
1654	402915.97	2219251.86	Картометрический метод	5.00	-
1655	402919.57	2219253.70	Картометрический метод	5.00	-
1656	402921.30	2219254.58	Картометрический метод	5.00	-
1657	402930.31	2219258.90	Картометрический метод	5.00	-
1658	402930.46	2219259.05	Картометрический метод	5.00	-
1659	402932.45	2219260.94	Картометрический метод	5.00	-
1660	402932.40	2219263.82	Картометрический метод	5.00	-
1661	402931.83	2219267.73	Картометрический метод	5.00	-
1662	402931.84	2219267.74	Картометрический метод	5.00	-
1663	402931.83	2219267.78	Картометрический метод	5.00	-
1664	402934.00	2219271.07	Картометрический метод	5.00	-
1665	402937.63	2219272.53	Картометрический метод	5.00	-

2. Сведения о характерных точках границ объекта

Обозначение характерных точек границ	Координаты, м		Метод определения координат характерной точки	Средняя квадратическая погрешность положения характерной точки (Mt), м	Описание обозначения точки на местности (при наличии)
	X	Y			
1	2	3	4	5	6
1666	402940.73	2219270.26	Картометрический метод	5.00	-
1667	402945.13	2219264.85	Картометрический метод	5.00	-
1668	402949.39	2219262.28	Картометрический метод	5.00	-
1669	402957.19	2219260.71	Картометрический метод	5.00	-
1670	402959.13	2219260.91	Картометрический метод	5.00	-
1671	402965.13	2219261.51	Картометрический метод	5.00	-
1672	402970.57	2219263.84	Картометрический метод	5.00	-
1673	402971.76	2219266.53	Картометрический метод	5.00	-
1674	402972.35	2219272.45	Картометрический метод	5.00	-
1675	402976.61	2219276.53	Картометрический метод	5.00	-
1676	402985.25	2219281.52	Картометрический метод	5.00	-
1677	402990.22	2219288.13	Картометрический метод	5.00	-
1678	402990.01	2219294.41	Картометрический метод	5.00	-
1679	402987.30	2219300.83	Картометрический метод	5.00	-
1680	402982.09	2219306.85	Картометрический метод	5.00	-
1681	402975.78	2219309.72	Картометрический метод	5.00	-
1682	402968.79	2219309.84	Картометрический метод	5.00	-
1683	402963.15	2219313.71	Картометрический метод	5.00	-
1684	402959.39	2219318.38	Картометрический метод	5.00	-
1685	402956.67	2219322.54	Картометрический метод	5.00	-
1686	402956.68	2219322.57	Картометрический метод	5.00	-
1687	402956.67	2219322.59	Картометрический метод	5.00	-
1688	402957.96	2219325.05	Картометрический метод	5.00	-
1689	402961.75	2219326.25	Картометрический метод	5.00	-
1690	402967.42	2219324.87	Картометрический метод	5.00	-

2. Сведения о характерных точках границ объекта

Обозначение характерных точек границ	Координаты, м		Метод определения координат характерной точки	Средняя квадратическая погрешность положения характерной точки (Mt), м	Описание обозначения точки на местности (при наличии)
	X	Y			
1	2	3	4	5	6
1691	402970.74	2219319.91	Картометрический метод	5.00	-
1692	402973.64	2219317.34	Картометрический метод	5.00	-
1693	402982.32	2219319.30	Картометрический метод	5.00	-
1694	402987.65	2219320.53	Картометрический метод	5.00	-
1695	402992.76	2219317.90	Картометрический метод	5.00	-
1696	402998.49	2219304.65	Картометрический метод	5.00	-
1697	403003.33	2219298.39	Картометрический метод	5.00	-
1698	403004.54	2219298.14	Картометрический метод	5.00	-
1699	403007.10	2219297.60	Картометрический метод	5.00	-
1700	403010.94	2219300.04	Картометрический метод	5.00	-
1701	403011.29	2219300.26	Картометрический метод	5.00	-
1702	403019.90	2219308.56	Картометрический метод	5.00	-
1703	403022.78	2219308.99	Картометрический метод	5.00	-
1704	403030.85	2219301.65	Картометрический метод	5.00	-
1705	403035.71	2219301.49	Картометрический метод	5.00	-
1706	403046.43	2219309.35	Картометрический метод	5.00	-
1707	403046.74	2219309.27	Картометрический метод	5.00	-
1708	403052.66	2219307.74	Картометрический метод	5.00	-
1709	403055.99	2219309.03	Картометрический метод	5.00	-
1710	403060.06	2219318.32	Картометрический метод	5.00	-
1711	403060.49	2219330.16	Картометрический метод	5.00	-
1712	403057.15	2219339.50	Картометрический метод	5.00	-
1713	403052.87	2219341.59	Картометрический метод	5.00	-
1714	403046.01	2219341.58	Картометрический метод	5.00	-
1715	403042.34	2219346.20	Картометрический метод	5.00	-

2. Сведения о характерных точках границ объекта

Обозначение характерных точек границ	Координаты, м		Метод определения координат характерной точки	Средняя квадратическая погрешность положения характерной точки (Mt), м	Описание обозначения точки на местности (при наличии)
	X	Y			
1	2	3	4	5	6
1716	403042.34	2219346.25	Картометрический метод	5.00	-
1717	403042.47	2219351.03	Картометрический метод	5.00	-
1718	403047.03	2219352.96	Картометрический метод	5.00	-
1719	403049.18	2219354.95	Картометрический метод	5.00	-
1720	403050.43	2219360.32	Картометрический метод	5.00	-
1721	403051.88	2219366.58	Картометрический метод	5.00	-
1722	403054.75	2219369.20	Картометрический метод	5.00	-
1723	403062.60	2219368.85	Картометрический метод	5.00	-
1724	403068.98	2219364.23	Картометрический метод	5.00	-
1725	403071.67	2219353.67	Картометрический метод	5.00	-
1726	403075.82	2219351.55	Картометрический метод	5.00	-
1727	403082.52	2219349.62	Картометрический метод	5.00	-
1728	403084.23	2219349.12	Картометрический метод	5.00	-
1729	403086.78	2219342.86	Картометрический метод	5.00	-
1730	403088.66	2219338.24	Картометрический метод	5.00	-
1731	403089.26	2219328.27	Картометрический метод	5.00	-
1732	403092.83	2219322.48	Картометрический метод	5.00	-
1733	403096.93	2219321.37	Картометрический метод	5.00	-
1734	403100.43	2219320.41	Картометрический метод	5.00	-
1735	403106.71	2219323.07	Картометрический метод	5.00	-
1736	403114.11	2219338.18	Картометрический метод	5.00	-
1737	403112.45	2219347.82	Картометрический метод	5.00	-
1738	403108.12	2219351.67	Картометрический метод	5.00	-
1739	403100.23	2219350.50	Картометрический метод	5.00	-
1740	403093.61	2219354.13	Картометрический метод	5.00	-

2. Сведения о характерных точках границ объекта

Обозначение характерных точек границ	Координаты, м		Метод определения координат характерной точки	Средняя квадратическая погрешность положения характерной точки (Mt), м	Описание обозначения точки на местности (при наличии)
	X	Y			
1	2	3	4	5	6
1741	403093.63	2219354.17	Картометрический метод	5.00	-
1742	403093.61	2219354.18	Картометрический метод	5.00	-
1743	403096.73	2219360.20	Картометрический метод	5.00	-
1744	403095.74	2219369.06	Картометрический метод	5.00	-
1745	403095.74	2219369.11	Картометрический метод	5.00	-
1746	403105.42	2219389.75	Картометрический метод	5.00	-
1747	403106.39	2219407.67	Картометрический метод	5.00	-
1748	403107.96	2219411.15	Картометрический метод	5.00	-
1749	403109.65	2219414.88	Картометрический метод	5.00	-
1750	403116.48	2219418.84	Картометрический метод	5.00	-
1751	403126.38	2219419.58	Картометрический метод	5.00	-
1752	403137.33	2219414.93	Картометрический метод	5.00	-
1753	403146.72	2219406.06	Картометрический метод	5.00	-
1754	403149.93	2219395.62	Картометрический метод	5.00	-
1755	403151.85	2219395.36	Картометрический метод	5.00	-
1756	403153.53	2219395.12	Картометрический метод	5.00	-
1757	403162.62	2219401.74	Картометрический метод	5.00	-
1758	403163.18	2219402.14	Картометрический метод	5.00	-
1759	403169.76	2219407.42	Картометрический метод	5.00	-
1760	403176.45	2219410.15	Картометрический метод	5.00	-
1761	403185.95	2219414.02	Картометрический метод	5.00	-
1762	403193.17	2219422.90	Картометрический метод	5.00	-
1763	403195.37	2219425.60	Картометрический метод	5.00	-
1764	403203.53	2219431.12	Картометрический метод	5.00	-
1765	403213.36	2219430.33	Картометрический метод	5.00	-

2. Сведения о характерных точках границ объекта

Обозначение характерных точек границ	Координаты, м		Метод определения координат характерной точки	Средняя квадратическая погрешность положения характерной точки (Mt), м	Описание обозначения точки на местности (при наличии)
	X	Y			
1	2	3	4	5	6
1766	403222.05	2219425.57	Картометрический метод	5.00	-
1767	403223.86	2219418.13	Картометрический метод	5.00	-
1768	403223.85	2219418.12	Картометрический метод	5.00	-
1769	403223.86	2219418.08	Картометрический метод	5.00	-
1770	403218.45	2219411.26	Картометрический метод	5.00	-
1771	403206.40	2219406.83	Картометрический метод	5.00	-
1772	403206.17	2219402.04	Картометрический метод	5.00	-
1773	403215.07	2219386.51	Картометрический метод	5.00	-
1774	403221.01	2219382.60	Картометрический метод	5.00	-
1775	403221.61	2219382.20	Картометрический метод	5.00	-
1776	403231.72	2219387.94	Картометрический метод	5.00	-
1777	403251.07	2219411.91	Картометрический метод	5.00	-
1778	403253.29	2219421.55	Картометрический метод	5.00	-
1779	403248.07	2219439.67	Картометрический метод	5.00	-
1780	403246.22	2219449.40	Картометрический метод	5.00	-
1781	403232.30	2219458.75	Картометрический метод	5.00	-
1782	403230.65	2219469.42	Картометрический метод	5.00	-
1783	403230.66	2219469.44	Картометрический метод	5.00	-
1784	403230.65	2219469.47	Картометрический метод	5.00	-
1785	403236.21	2219487.66	Картометрический метод	5.00	-
1786	403236.42	2219488.34	Картометрический метод	5.00	-
1787	403248.06	2219495.52	Картометрический метод	5.00	-
1788	403255.72	2219496.63	Картометрический метод	5.00	-
1789	403259.46	2219490.91	Картометрический метод	5.00	-
1790	403260.08	2219475.01	Картометрический метод	5.00	-

2. Сведения о характерных точках границ объекта

Обозначение характерных точек границ	Координаты, м		Метод определения координат характерной точки	Средняя квадратическая погрешность положения характерной точки (Mt), м	Описание обозначения точки на местности (при наличии)
	X	Y			
1	2	3	4	5	6
1791	403268.73	2219463.17	Картометрический метод	5.00	-
1792	403272.98	2219462.17	Картометрический метод	5.00	-
1793	403276.34	2219461.37	Картометрический метод	5.00	-
1794	403283.24	2219465.17	Картометрический метод	5.00	-
1795	403287.32	2219472.99	Картометрический метод	5.00	-
1796	403285.93	2219482.78	Картометрический метод	5.00	-
1797	403284.34	2219492.55	Картометрический метод	5.00	-
1798	403284.35	2219492.56	Картометрический метод	5.00	-
1799	403284.34	2219492.60	Картометрический метод	5.00	-
1800	403289.09	2219502.46	Картометрический метод	5.00	-
1801	403291.45	2219513.23	Картометрический метод	5.00	-
1802	403291.86	2219515.07	Картометрический метод	5.00	-
1803	403294.29	2219520.44	Картометрический метод	5.00	-
1804	403301.80	2219522.40	Картометрический метод	5.00	-
1805	403313.55	2219517.03	Картометрический метод	5.00	-
1806	403320.21	2219515.44	Картометрический метод	5.00	-
1807	403323.09	2219514.75	Картометрический метод	5.00	-
1808	403332.62	2219521.35	Картометрический метод	5.00	-
1809	403335.34	2219533.89	Картометрический метод	5.00	-
1810	403338.05	2219544.26	Картометрический метод	5.00	-
1811	403351.46	2219556.71	Картометрический метод	5.00	-
1812	403353.86	2219566.74	Картометрический метод	5.00	-
1813	403347.49	2219576.54	Картометрический метод	5.00	-
1814	403336.63	2219586.72	Картометрический метод	5.00	-
1815	403336.64	2219586.76	Картометрический метод	5.00	-

2. Сведения о характерных точках границ объекта

Обозначение характерных точек границ	Координаты, м		Метод определения координат характерной точки	Средняя квадратическая погрешность положения характерной точки (Mt), м	Описание обозначения точки на местности (при наличии)
	X	Y			
1	2	3	4	5	6
1816	403338.15	2219600.16	Картометрический метод	5.00	-
1817	403344.69	2219606.99	Картометрический метод	5.00	-
1818	403345.06	2219607.37	Картометрический метод	5.00	-
1819	403352.73	2219614.86	Картометрический метод	5.00	-
1820	403364.50	2219615.21	Картометрический метод	5.00	-
1821	403364.62	2219615.21	Картометрический метод	5.00	-
1822	403375.56	2219619.37	Картометрический метод	5.00	-
1823	403377.46	2219623.43	Картометрический метод	5.00	-
1824	403377.58	2219623.68	Картометрический метод	5.00	-
1825	403374.49	2219631.87	Картометрический метод	5.00	-
1826	403374.50	2219631.89	Картометрический метод	5.00	-
1827	403374.49	2219631.92	Картометрический метод	5.00	-
1828	403376.05	2219635.45	Картометрический метод	5.00	-
1829	403380.11	2219633.28	Картометрический метод	5.00	-
1830	403382.81	2219628.08	Картометрический метод	5.00	-
1831	403389.57	2219632.13	Картометрический метод	5.00	-
1832	403393.57	2219628.51	Картометрический метод	5.00	-
1833	403393.56	2219628.48	Картометрический метод	5.00	-
1834	403393.57	2219628.46	Картометрический метод	5.00	-
1835	403389.94	2219620.36	Картометрический метод	5.00	-
1836	403390.86	2219614.69	Картометрический метод	5.00	-
1837	403397.63	2219608.94	Картометрический метод	5.00	-
1838	403402.62	2219608.87	Картометрический метод	5.00	-
1839	403407.38	2219608.80	Картометрический метод	5.00	-
1840	403414.12	2219612.93	Картометрический метод	5.00	-

2. Сведения о характерных точках границ объекта

Обозначение характерных точек границ	Координаты, м		Метод определения координат характерной точки	Средняя квадратическая погрешность положения характерной точки (Mt), м	Описание обозначения точки на местности (при наличии)
	X	Y			
1	2	3	4	5	6
1841	403416.66	2219620.27	Картометрический метод	5.00	-
1842	403410.63	2219634.90	Картометрический метод	5.00	-
1843	403410.64	2219634.93	Картометрический метод	5.00	-
1844	403410.63	2219634.95	Картометрический метод	5.00	-
1845	403411.88	2219638.21	Картометрический метод	5.00	-
1846	403412.70	2219640.34	Картометрический метод	5.00	-
1847	403417.20	2219642.65	Картометрический метод	5.00	-
1848	403423.92	2219646.55	Картометрический метод	5.00	-
1849	403452.89	2219635.02	Картометрический метод	5.00	-
1850	403453.47	2219634.80	Картометрический метод	5.00	-
1851	403463.35	2219638.88	Картометрический метод	5.00	-
1852	403472.74	2219655.06	Картометрический метод	5.00	-
1853	403475.03	2219663.46	Картометрический метод	5.00	-
1854	403486.28	2219671.45	Картометрический метод	5.00	-
1855	403487.21	2219678.10	Картометрический метод	5.00	-
1856	403477.76	2219690.78	Картометрический метод	5.00	-
1857	403475.72	2219702.56	Картометрический метод	5.00	-
1858	403466.61	2219708.36	Картометрический метод	5.00	-
1859	403465.47	2219717.93	Картометрический метод	5.00	-
1860	403465.48	2219717.94	Картометрический метод	5.00	-
1861	403465.47	2219717.99	Картометрический метод	5.00	-
1862	403469.43	2219726.62	Картометрический метод	5.00	-
1863	403469.95	2219727.74	Картометрический метод	5.00	-
1864	403475.20	2219730.67	Картометрический метод	5.00	-
1865	403485.37	2219736.33	Картометрический метод	5.00	-

2. Сведения о характерных точках границ объекта

Обозначение характерных точек границ	Координаты, м		Метод определения координат характерной точки	Средняя квадратическая погрешность положения характерной точки (Mt), м	Описание обозначения точки на местности (при наличии)
	X	Y			
1	2	3	4	5	6
1866	403486.36	2219736.89	Картометрический метод	5.00	-
1867	403494.51	2219745.37	Картометрический метод	5.00	-
1868	403501.06	2219743.58	Картометрический метод	5.00	-
1869	403505.19	2219738.09	Картометрический метод	5.00	-
1870	403505.16	2219738.08	Картометрический метод	5.00	-
1871	403505.19	2219738.03	Картометрический метод	5.00	-
1872	403502.84	2219736.95	Картометрический метод	5.00	-
1873	403495.98	2219736.21	Картометрический метод	5.00	-
1874	403493.03	2219730.33	Картометрический метод	5.00	-
1875	403497.50	2219722.67	Картометрический метод	5.00	-
1876	403504.66	2219714.33	Картометрический метод	5.00	-
1877	403513.59	2219710.26	Картометрический метод	5.00	-
1878	403515.16	2219710.55	Картометрический метод	5.00	-
1879	403522.31	2219711.91	Картометрический метод	5.00	-
1880	403529.25	2219719.98	Картометрический метод	5.00	-
1881	403528.05	2219730.80	Картометрический метод	5.00	-
1882	403528.06	2219730.81	Картометрический метод	5.00	-
1883	403528.05	2219730.86	Картометрический метод	5.00	-
1884	403530.32	2219736.11	Картометрический метод	5.00	-
1885	403537.90	2219737.64	Картометрический метод	5.00	-
1886	403544.16	2219730.51	Картометрический метод	5.00	-
1887	403552.22	2219723.81	Картометрический метод	5.00	-
1888	403552.22	2219723.76	Картометрический метод	5.00	-
1889	403551.28	2219713.92	Картометрический метод	5.00	-
1890	403556.79	2219705.27	Картометрический метод	5.00	-

2. Сведения о характерных точках границ объекта

Обозначение характерных точек границ	Координаты, м		Метод определения координат характерной точки	Средняя квадратическая погрешность положения характерной точки (Mt), м	Описание обозначения точки на местности (при наличии)
	X	Y			
1	2	3	4	5	6
1891	403569.21	2219700.37	Картометрический метод	5.00	-
1892	403576.17	2219700.86	Картометрический метод	5.00	-
1893	403580.11	2219701.14	Картометрический метод	5.00	-
1894	403587.97	2219705.28	Картометрический метод	5.00	-
1895	403589.91	2219711.79	Картометрический метод	5.00	-
1896	403587.57	2219723.49	Картометрический метод	5.00	-
1897	403587.58	2219723.51	Картометрический метод	5.00	-
1898	403587.57	2219723.55	Картометрический метод	5.00	-
1899	403592.92	2219735.07	Картометрический метод	5.00	-
1900	403593.15	2219740.83	Картометрический метод	5.00	-
1901	403585.20	2219750.82	Картометрический метод	5.00	-
1902	403576.80	2219746.21	Картометрический метод	5.00	-
1903	403570.63	2219743.30	Картометрический метод	5.00	-
1904	403564.48	2219746.17	Картометрический метод	5.00	-
1905	403562.51	2219752.65	Картометрический метод	5.00	-
1906	403562.52	2219752.68	Картометрический метод	5.00	-
1907	403562.51	2219752.71	Картометрический метод	5.00	-
1908	403567.33	2219767.37	Картометрический метод	5.00	-
1909	403568.46	2219768.39	Картометрический метод	5.00	-
1910	403576.53	2219775.67	Картометрический метод	5.00	-
1911	403577.33	2219775.79	Картометрический метод	5.00	-
1912	403587.25	2219777.32	Картометрический метод	5.00	-
1913	403596.63	2219797.91	Картометрический метод	5.00	-
1914	403594.14	2219803.22	Картометрический метод	5.00	-
1915	403587.81	2219810.81	Картометрический метод	5.00	-

2. Сведения о характерных точках границ объекта

Обозначение характерных точек границ	Координаты, м		Метод определения координат характерной точки	Средняя квадратическая погрешность положения характерной точки (Mt), м	Описание обозначения точки на местности (при наличии)
	X	Y			
1	2	3	4	5	6
1916	403587.83	2219810.85	Картометрический метод	5.00	-
1917	403587.81	2219810.87	Картометрический метод	5.00	-
1918	403592.03	2219822.12	Картометрический метод	5.00	-
1919	403593.93	2219827.19	Картометрический метод	5.00	-
1920	403605.38	2219830.27	Картометрический метод	5.00	-
1921	403608.55	2219828.14	Картометрический метод	5.00	-
1922	403608.52	2219828.10	Картометрический метод	5.00	-
1923	403608.55	2219828.08	Картометрический метод	5.00	-
1924	403604.84	2219822.33	Картометрический метод	5.00	-
1925	403607.03	2219816.05	Картометрический метод	5.00	-
1926	403612.44	2219814.34	Картометрический метод	5.00	-
1927	403617.95	2219817.85	Картометрический метод	5.00	-
1928	403624.64	2219815.02	Картометрический метод	5.00	-
1929	403630.74	2219818.15	Картометрический метод	5.00	-
1930	403639.96	2219812.42	Картометрический метод	5.00	-
1931	403647.38	2219813.88	Картометрический метод	5.00	-
1932	403656.29	2219815.63	Картометрический метод	5.00	-
1933	403662.55	2219825.51	Картометрический метод	5.00	-
1934	403665.87	2219830.53	Картометрический метод	5.00	-
1935	403672.68	2219840.85	Картометрический метод	5.00	-
1936	403691.52	2219833.70	Картометрический метод	5.00	-
1937	403691.51	2219833.64	Картометрический метод	5.00	-
1938	403691.52	2219833.64	Картометрический метод	5.00	-
1939	403689.49	2219824.02	Картометрический метод	5.00	-
1940	403684.63	2219812.14	Картометрический метод	5.00	-

2. Сведения о характерных точках границ объекта

Обозначение характерных точек границ	Координаты, м		Метод определения координат характерной точки	Средняя квадратическая погрешность положения характерной точки (Mt), м	Описание обозначения точки на местности (при наличии)
	X	Y			
1	2	3	4	5	6
1941	403688.87	2219802.33	Картометрический метод	5.00	-
1942	403699.59	2219797.51	Картометрический метод	5.00	-
1943	403703.07	2219798.80	Картометрический метод	5.00	-
1944	403709.49	2219801.20	Картометрический метод	5.00	-
1945	403717.71	2219808.37	Картометрический метод	5.00	-
1946	403725.54	2219814.35	Картометрический метод	5.00	-
1947	403725.94	2219821.93	Картометрический метод	5.00	-
1948	403720.22	2219822.88	Картометрический метод	5.00	-
1949	403717.49	2219826.94	Картометрический метод	5.00	-
1950	403710.94	2219827.72	Картометрический метод	5.00	-
1951	403710.96	2219827.78	Картометрический метод	5.00	-
1952	403710.94	2219827.78	Картометрический метод	5.00	-
1953	403712.08	2219830.95	Картометрический метод	5.00	-
1954	403714.71	2219838.24	Картометрический метод	5.00	-
1955	403723.76	2219840.37	Картометрический метод	5.00	-
1956	403728.25	2219835.11	Картометрический метод	5.00	-
1957	403735.04	2219836.36	Картометрический метод	5.00	-
1958	403742.88	2219834.94	Картометрический метод	5.00	-
1959	403743.89	2219838.47	Картометрический метод	5.00	-
1960	403748.56	2219839.55	Картометрический метод	5.00	-
1961	403763.19	2219833.33	Картометрический метод	5.00	-
1962	403763.70	2219833.37	Картометрический метод	5.00	-
1963	403770.91	2219833.93	Картометрический метод	5.00	-
1964	403776.08	2219839.86	Картометрический метод	5.00	-
1965	403780.54	2219853.74	Картометрический метод	5.00	-

2. Сведения о характерных точках границ объекта

Обозначение характерных точек границ	Координаты, м		Метод определения координат характерной точки	Средняя квадратическая погрешность положения характерной точки (Mt), м	Описание обозначения точки на местности (при наличии)
	X	Y			
1	2	3	4	5	6
1966	403780.93	2219854.95	Картометрический метод	5.00	-
1967	403790.27	2219860.35	Картометрический метод	5.00	-
1968	403793.33	2219861.72	Картометрический метод	5.00	-
1969	403797.46	2219863.57	Картометрический метод	5.00	-
1970	403801.11	2219865.20	Картометрический метод	5.00	-
1971	403808.14	2219871.46	Картометрический метод	5.00	-
1972	403823.54	2219872.37	Картометрический метод	5.00	-
1973	403827.17	2219863.47	Картометрический метод	5.00	-
1974	403832.60	2219851.99	Картометрический метод	5.00	-
1975	403832.58	2219851.96	Картометрический метод	5.00	-
1976	403832.60	2219851.93	Картометрический метод	5.00	-
1977	403826.04	2219839.97	Картометрический метод	5.00	-
1978	403819.43	2219827.83	Картометрический метод	5.00	-
1979	403822.91	2219817.30	Картометрический метод	5.00	-
1980	403830.41	2219815.03	Картометрический метод	5.00	-
1981	403831.77	2219815.64	Картометрический метод	5.00	-
1982	403840.57	2219819.57	Картометрический метод	5.00	-
1983	403841.08	2219819.80	Картометрический метод	5.00	-
1984	403848.47	2219827.78	Картометрический метод	5.00	-
1985	403857.54	2219827.43	Картометрический метод	5.00	-
1986	403860.54	2219827.32	Картометрический метод	5.00	-
1987	403866.09	2219831.89	Картометрический метод	5.00	-
1988	403875.00	2219839.22	Картометрический метод	5.00	-
1989	403883.81	2219840.74	Картометрический метод	5.00	-
1990	403888.92	2219845.39	Картометрический метод	5.00	-

2. Сведения о характерных точках границ объекта

Обозначение характерных точек границ	Координаты, м		Метод определения координат характерной точки	Средняя квадратическая погрешность положения характерной точки (Mt), м	Описание обозначения точки на местности (при наличии)
	X	Y			
1	2	3	4	5	6
1991	403901.41	2219846.18	Картометрический метод	5.00	-
1992	403901.82	2219846.21	Картометрический метод	5.00	-
1993	403903.04	2219847.04	Картометрический метод	5.00	-
1994	403910.76	2219852.33	Картометрический метод	5.00	-
1995	403923.01	2219858.83	Картометрический метод	5.00	-
1996	403934.32	2219852.90	Картометрический метод	5.00	-
1997	403942.22	2219852.45	Картометрический метод	5.00	-
1998	403962.87	2219860.72	Картометрический метод	5.00	-
1999	403967.32	2219862.50	Картометрический метод	5.00	-
2000	403967.50	2219862.63	Картометрический метод	5.00	-
2001	403977.95	2219870.36	Картометрический метод	5.00	-
2002	404000.72	2219873.03	Картометрический метод	5.00	-
2003	404030.36	2219886.61	Картометрический метод	5.00	-
2004	404046.81	2219890.62	Картометрический метод	5.00	-
2005	404053.97	2219885.94	Картометрический метод	5.00	-
2006	404059.02	2219876.19	Картометрический метод	5.00	-
2007	404064.49	2219871.97	Картометрический метод	5.00	-
2008	404075.59	2219870.27	Картометрический метод	5.00	-
2009	404079.71	2219869.40	Картометрический метод	5.00	-
2010	404084.04	2219868.50	Картометрический метод	5.00	-
2011	404093.72	2219873.28	Картометрический метод	5.00	-
2012	404092.19	2219878.80	Картометрический метод	5.00	-
2013	404092.20	2219878.81	Картометрический метод	5.00	-
2014	404092.19	2219878.86	Картометрический метод	5.00	-
2015	404098.35	2219883.52	Картометрический метод	5.00	-

2. Сведения о характерных точках границ объекта

Обозначение характерных точек границ	Координаты, м		Метод определения координат характерной точки	Средняя квадратическая погрешность положения характерной точки (Mt), м	Описание обозначения точки на местности (при наличии)
	X	Y			
1	2	3	4	5	6
2016	404121.48	2219889.66	Картометрический метод	5.00	-
2017	404144.77	2219884.55	Картометрический метод	5.00	-
2018	404158.06	2219888.84	Картометрический метод	5.00	-
2019	404175.20	2219894.19	Картометрический метод	5.00	-
2020	404185.16	2219893.66	Картометрический метод	5.00	-
2021	404217.45	2219903.73	Картометрический метод	5.00	-
2022	404222.75	2219901.35	Картометрический метод	5.00	-
2023	404226.30	2219896.68	Картометрический метод	5.00	-
2024	404234.24	2219896.88	Картометрический метод	5.00	-
2025	404242.31	2219895.61	Картометрический метод	5.00	-
2026	404245.07	2219895.18	Картометрический метод	5.00	-
2027	404249.91	2219896.19	Картометрический метод	5.00	-
2028	404253.38	2219900.97	Картометрический метод	5.00	-
2029	404256.45	2219905.49	Картометрический метод	5.00	-
2030	404260.61	2219911.60	Картометрический метод	5.00	-
2031	404266.02	2219914.07	Картометрический метод	5.00	-
2032	404270.88	2219913.25	Картометрический метод	5.00	-
2033	404280.96	2219908.86	Картометрический метод	5.00	-
2034	404290.88	2219908.21	Картометрический метод	5.00	-
2035	404302.58	2219910.68	Картометрический метод	5.00	-
2036	404314.61	2219906.03	Картометрический метод	5.00	-
2037	404324.56	2219906.64	Картометрический метод	5.00	-
2038	404331.40	2219906.00	Картометрический метод	5.00	-
2039	404332.48	2219905.90	Картометрический метод	5.00	-
2040	404333.08	2219906.39	Картометрический метод	5.00	-

2. Сведения о характерных точках границ объекта

Обозначение характерных точек границ	Координаты, м		Метод определения координат характерной точки	Средняя квадратическая погрешность положения характерной точки (Mt), м	Описание обозначения точки на местности (при наличии)
	X	Y			
1	2	3	4	5	6
2041	404341.70	2219913.42	Картометрический метод	5.00	-
2042	404351.19	2219915.64	Картометрический метод	5.00	-
2043	404358.72	2219911.14	Картометрический метод	5.00	-
2044	404364.73	2219904.52	Картометрический метод	5.00	-
2045	404379.43	2219905.15	Картометрический метод	5.00	-
2046	404394.03	2219902.27	Картометрический метод	5.00	-
2047	404414.62	2219906.28	Картометрический метод	5.00	-
2048	404419.22	2219908.06	Картометрический метод	5.00	-
2049	404450.23	2219908.96	Картометрический метод	5.00	-
2050	404462.69	2219909.31	Картометрический метод	5.00	-
2051	404492.71	2219920.16	Картометрический метод	5.00	-
2052	404502.36	2219927.50	Картометрический метод	5.00	-
2053	404514.19	2219931.06	Картометрический метод	5.00	-
2054	404514.03	2219932.47	Картометрический метод	5.00	-
2055	404513.47	2219937.35	Картометрический метод	5.00	-
2056	404513.47	2219937.41	Картометрический метод	5.00	-
2057	404522.11	2219942.53	Картометрический метод	5.00	-
2058	404524.41	2219943.86	Картометрический метод	5.00	-
2059	404530.18	2219944.00	Картометрический метод	5.00	-
2060	404501.00	2220007.20	Картометрический метод	5.00	-
2061	404500.27	2220023.58	Картометрический метод	5.00	-
2062	404494.58	2220023.74	Картометрический метод	5.00	-
2063	404488.83	2220015.41	Картометрический метод	5.00	-
2064	404473.91	2220006.10	Картометрический метод	5.00	-
2065	404424.33	2219993.08	Картометрический метод	5.00	-

2. Сведения о характерных точках границ объекта

Обозначение характерных точек границ	Координаты, м		Метод определения координат характерной точки	Средняя квадратическая погрешность положения характерной точки (Mt), м	Описание обозначения точки на местности (при наличии)
	X	Y			
1	2	3	4	5	6
2066	404414.72	2219984.07	Картометрический метод	5.00	-
2067	404338.12	2219938.64	Картометрический метод	5.00	-
2068	404210.82	2219924.76	Картометрический метод	5.00	-
2069	404192.19	2219918.63	Картометрический метод	5.00	-
2070	404163.10	2219911.51	Картометрический метод	5.00	-
2071	404143.86	2219908.49	Картометрический метод	5.00	-
2072	404143.81	2219909.58	Картометрический метод	5.00	-
2073	404131.28	2219905.56	Картометрический метод	5.00	-
2074	404127.98	2219922.96	Картометрический метод	5.00	-
2075	404106.20	2219919.70	Картометрический метод	5.00	-
2076	404098.37	2219918.43	Картометрический метод	5.00	-
2077	403932.27	2219894.88	Картометрический метод	5.00	-
2078	403922.74	2219893.52	Картометрический метод	5.00	-
2079	403912.99	2219892.12	Картометрический метод	5.00	-
2080	403902.41	2219889.51	Картометрический метод	5.00	-
2081	403885.74	2219887.69	Картометрический метод	5.00	-
2082	403878.77	2219886.94	Картометрический метод	5.00	-
2083	403865.18	2219885.65	Картометрический метод	5.00	-
2084	403862.60	2219886.22	Картометрический метод	5.00	-
2085	403859.89	2219885.94	Картометрический метод	5.00	-
2086	403859.89	2219879.41	Картометрический метод	5.00	-
2087	403849.20	2219874.89	Картометрический метод	5.00	-
2088	403841.44	2219877.36	Картометрический метод	5.00	-
2089	403841.29	2219883.99	Картометрический метод	5.00	-
2090	403836.92	2219883.23	Картометрический метод	5.00	-

2. Сведения о характерных точках границ объекта

Обозначение характерных точек границ	Координаты, м		Метод определения координат характерной точки	Средняя квадратическая погрешность положения характерной точки (Mt), м	Описание обозначения точки на местности (при наличии)
	X	Y			
1	2	3	4	5	6
2091	403825.10	2219882.48	Картометрический метод	5.00	-
2092	403805.85	2219889.75	Картометрический метод	5.00	-
2093	403784.63	2219886.27	Картометрический метод	5.00	-
2094	403774.03	2219886.42	Картометрический метод	5.00	-
2095	403723.62	2219908.84	Картометрический метод	5.00	-
2096	403710.92	2219923.77	Картометрический метод	5.00	-
2097	403704.99	2219945.73	Картометрический метод	5.00	-
2098	403695.29	2219948.15	Картометрический метод	5.00	-
2099	403650.08	2219946.19	Картометрический метод	5.00	-
2100	403625.78	2219934.68	Картометрический метод	5.00	-
2101	403554.10	2219855.10	Картометрический метод	5.00	-
2102	403514.64	2219807.09	Картометрический метод	5.00	-
2103	403486.56	2219792.89	Картометрический метод	5.00	-
2104	403455.55	2219774.80	Картометрический метод	5.00	-
2105	403438.64	2219773.59	Картометрический метод	5.00	-
2106	403426.68	2219768.21	Картометрический метод	5.00	-
2107	403404.28	2219763.81	Картометрический метод	5.00	-
2108	403387.26	2219761.78	Картометрический метод	5.00	-
2109	403370.43	2219764.74	Картометрический метод	5.00	-
2110	403354.86	2219771.48	Картометрический метод	5.00	-
2111	403326.78	2219768.26	Картометрический метод	5.00	-
2112	403320.00	2219764.05	Картометрический метод	5.00	-
2113	403336.39	2219737.60	Картометрический метод	5.00	-
2114	403339.86	2219731.97	Картометрический метод	5.00	-
2115	403345.30	2219728.18	Картометрический метод	5.00	-

2. Сведения о характерных точках границ объекта

Обозначение характерных точек границ	Координаты, м		Метод определения координат характерной точки	Средняя квадратическая погрешность положения характерной точки (Mt), м	Описание обозначения точки на местности (при наличии)
	X	Y			
1	2	3	4	5	6
2116	403354.57	2219716.45	Картометрический метод	5.00	-
2117	403362.79	2219705.46	Картометрический метод	5.00	-
2118	403357.85	2219701.54	Картометрический метод	5.00	-
2119	403349.88	2219692.95	Картометрический метод	5.00	-
2120	403324.27	2219673.90	Картометрический метод	5.00	-
2121	403325.32	2219672.27	Картометрический метод	5.00	-
2122	403291.95	2219644.14	Картометрический метод	5.00	-
2123	403282.01	2219635.76	Картометрический метод	5.00	-
2124	403278.44	2219635.16	Картометрический метод	5.00	-
2125	403274.41	2219633.13	Картометрический метод	5.00	-
2126	403272.54	2219636.02	Картометрический метод	5.00	-
2127	403256.76	2219627.35	Картометрический метод	5.00	-
2128	403254.38	2219632.96	Картометрический метод	5.00	-
2129	403207.79	2219612.72	Картометрический метод	5.00	-
2130	403203.96	2219621.68	Картометрический метод	5.00	-
2131	403151.63	2219599.26	Картометрический метод	5.00	-
2132	403148.21	2219597.91	Картометрический метод	5.00	-
2133	403132.98	2219591.89	Картометрический метод	5.00	-
2134	403121.09	2219587.19	Картометрический метод	5.00	-
2135	403087.10	2219573.74	Картометрический метод	5.00	-
2136	403035.53	2219643.76	Картометрический метод	5.00	-
2137	403009.85	2219639.64	Картометрический метод	5.00	-
2138	403000.03	2219664.01	Картометрический метод	5.00	-
2139	402991.01	2219660.29	Картометрический метод	5.00	-
2140	402990.95	2219659.93	Картометрический метод	5.00	-

2. Сведения о характерных точках границ объекта

Обозначение характерных точек границ	Координаты, м		Метод определения координат характерной точки	Средняя квадратическая погрешность положения характерной точки (Mt), м	Описание обозначения точки на местности (при наличии)
	X	Y			
1	2	3	4	5	6
2141	402999.08	2219637.74	Картометрический метод	5.00	-
2142	402995.90	2219629.04	Картометрический метод	5.00	-
2143	402990.03	2219625.17	Картометрический метод	5.00	-
2144	402994.66	2219616.99	Картометрический метод	5.00	-
2145	403004.36	2219618.05	Картометрический метод	5.00	-
2146	403011.04	2219606.24	Картометрический метод	5.00	-
2147	403017.70	2219610.02	Картометрический метод	5.00	-
2148	403022.33	2219603.94	Картометрический метод	5.00	-
2149	403028.65	2219608.13	Картометрический метод	5.00	-
2150	403042.84	2219586.77	Картометрический метод	5.00	-
2151	403049.82	2219580.11	Картометрический метод	5.00	-
2152	403074.06	2219531.18	Картометрический метод	5.00	-
2153	403075.17	2219531.46	Картометрический метод	5.00	-
2154	403104.67	2219538.99	Картометрический метод	5.00	-
2155	403113.13	2219541.15	Картометрический метод	5.00	-
2156	403107.92	2219551.70	Картометрический метод	5.00	-
2157	403114.95	2219560.48	Картометрический метод	5.00	-
2158	403151.27	2219576.68	Картометрический метод	5.00	-
2159	403165.84	2219548.36	Картометрический метод	5.00	-
2160	403183.98	2219525.04	Картометрический метод	5.00	-
2161	403198.66	2219535.18	Картометрический метод	5.00	-
2162	403206.55	2219526.54	Картометрический метод	5.00	-
2163	403220.93	2219538.36	Картометрический метод	5.00	-
2164	403235.12	2219520.86	Картометрический метод	5.00	-
2165	403223.95	2219512.15	Картометрический метод	5.00	-

2. Сведения о характерных точках границ объекта

Обозначение характерных точек границ	Координаты, м		Метод определения координат характерной точки	Средняя квадратическая погрешность положения характерной точки (Mt), м	Описание обозначения точки на местности (при наличии)
	X	Y			
1	2	3	4	5	6
2166	403214.10	2219507.76	Картометрический метод	5.00	-
2167	403201.84	2219498.22	Картометрический метод	5.00	-
2168	403202.60	2219493.98	Картометрический метод	5.00	-
2169	403196.69	2219489.44	Картометрический метод	5.00	-
2170	403198.67	2219485.19	Картометрический метод	5.00	-
2171	403168.84	2219461.12	Картометрический метод	5.00	-
2172	403138.32	2219440.37	Картометрический метод	5.00	-
2173	403130.44	2219442.94	Картометрический метод	5.00	-
2174	403117.18	2219442.57	Картометрический метод	5.00	-
2175	403106.80	2219440.30	Картометрический метод	5.00	-
2176	403095.37	2219433.71	Картометрический метод	5.00	-
2177	403089.84	2219426.44	Картометрический метод	5.00	-
2178	403087.88	2219421.59	Картометрический метод	5.00	-
2179	403084.47	2219420.08	Картометрический метод	5.00	-
2180	403071.74	2219420.16	Картометрический метод	5.00	-
2181	403063.86	2219399.37	Картометрический метод	5.00	-
2182	403057.82	2219392.59	Картометрический метод	5.00	-
2183	403031.67	2219405.47	Картометрический метод	5.00	-
2184	402980.38	2219377.41	Картометрический метод	5.00	-
2185	402894.89	2219320.02	Картометрический метод	5.00	-
2186	402834.76	2219288.67	Картометрический метод	5.00	-
2187	402804.68	2219283.24	Картометрический метод	5.00	-
2188	402816.51	2219267.70	Картометрический метод	5.00	-
2189	402820.71	2219264.15	Картометрический метод	5.00	-
2190	402811.59	2219254.70	Картометрический метод	5.00	-

2. Сведения о характерных точках границ объекта

Обозначение характерных точек границ	Координаты, м		Метод определения координат характерной точки	Средняя квадратическая погрешность положения характерной точки (Mt), м	Описание обозначения точки на местности (при наличии)
	X	Y			
1	2	3	4	5	6
2191	402806.47	2219256.21	Картометрический метод	5.00	-
2192	402794.16	2219252.02	Картометрический метод	5.00	-
2193	402790.15	2219249.59	Картометрический метод	5.00	-
2194	402775.35	2219248.30	Картометрический метод	5.00	-
2195	402762.81	2219243.01	Картометрический метод	5.00	-
2196	402761.26	2219241.09	Картометрический метод	5.00	-
2197	402761.89	2219247.64	Картометрический метод	5.00	-
2198	402760.12	2219256.70	Картометрический метод	5.00	-
2199	402758.09	2219272.84	Картометрический метод	5.00	-
2200	402757.02	2219272.60	Картометрический метод	5.00	-
2201	402713.63	2219220.66	Картометрический метод	5.00	-
2202	402700.17	2219204.68	Картометрический метод	5.00	-
2203	402686.53	2219189.58	Картометрический метод	5.00	-
2204	402621.13	2219108.89	Картометрический метод	5.00	-
2205	402606.20	2219079.78	Картометрический метод	5.00	-
2206	402591.73	2219055.54	Картометрический метод	5.00	-
2207	402574.93	2219032.94	Картометрический метод	5.00	-
2208	402559.35	2219018.46	Картометрический метод	5.00	-
2209	402560.00	2218973.63	Картометрический метод	5.00	-
2210	402526.36	2218973.94	Картометрический метод	5.00	-
2211	402522.56	2218956.45	Картометрический метод	5.00	-
2212	402518.32	2218900.32	Картометрический метод	5.00	-
2213	402512.41	2218869.97	Картометрический метод	5.00	-
2214	402508.83	2218854.43	Картометрический метод	5.00	-
2215	402497.24	2218844.20	Картометрический метод	5.00	-

2. Сведения о характерных точках границ объекта

Обозначение характерных точек границ	Координаты, м		Метод определения координат характерной точки	Средняя квадратическая погрешность положения характерной точки (Mt), м	Описание обозначения точки на местности (при наличии)
	X	Y			
1	2	3	4	5	6
2216	402475.94	2218827.16	Картометрический метод	5.00	-
2217	402444.37	2218791.28	Картометрический метод	5.00	-
2218	402437.53	2218784.67	Картометрический метод	5.00	-
2219	402496.49	2218792.71	Картометрический метод	5.00	-
2220	402511.37	2218791.73	Картометрический метод	5.00	-
2221	402517.46	2218791.32	Картометрический метод	5.00	-
2222	402528.76	2218805.33	Картометрический метод	5.00	-
2223	402538.28	2218827.15	Картометрический метод	5.00	-
2224	402543.38	2218822.32	Картометрический метод	5.00	-
2225	402545.60	2218824.47	Картометрический метод	5.00	-
1461	402546.92	2218827.48	Картометрический метод	5.00	-
2226	404530.14	2219943.92	Картометрический метод	5.00	-
2227	404524.43	2219943.80	Картометрический метод	5.00	-
2228	404522.13	2219942.50	Картометрический метод	5.00	-
2229	404525.42	2219938.81	Картометрический метод	5.00	-
2230	404526.00	2219938.38	Картометрический метод	5.00	-
2231	404526.83	2219937.97	Картометрический метод	5.00	-
2232	404527.90	2219937.65	Картометрический метод	5.00	-
2233	404529.19	2219937.49	Картометрический метод	5.00	-
2234	404530.65	2219937.54	Картометрический метод	5.00	-
2226	404530.14	2219943.92	Картометрический метод	5.00	-
2235	403585.20	2219750.82	Картометрический метод	5.00	-
2236	403593.15	2219740.83	Картометрический метод	5.00	-
2235	403585.20	2219750.82	Картометрический метод	5.00	-
2237	403410.63	2219634.90	Картометрический метод	5.00	-

2. Сведения о характерных точках границ объекта

Обозначение характерных точек границ	Координаты, м		Метод определения координат характерной точки	Средняя квадратическая погрешность положения характерной точки (Mt), м	Описание обозначения точки на местности (при наличии)
	X	Y			
1	2	3	4	5	6
2238	403416.66	2219620.27	Картометрический метод	5.00	-
2237	403410.63	2219634.90	Картометрический метод	5.00	-
2239	402593.28	2218896.99	Картометрический метод	5.00	-
2240	402595.25	2218877.45	Картометрический метод	5.00	-
2239	402593.28	2218896.99	Картометрический метод	5.00	-
2241	403604.84	2219822.33	Картометрический метод	5.00	-
2242	403608.55	2219828.08	Картометрический метод	5.00	-
2241	403604.84	2219822.33	Картометрический метод	5.00	-
2243	403057.15	2219339.50	Картометрический метод	5.00	-
2244	403060.49	2219330.16	Картометрический метод	5.00	-
2243	403057.15	2219339.50	Картометрический метод	5.00	-
2245	403594.14	2219803.22	Картометрический метод	5.00	-
2246	403596.63	2219797.91	Картометрический метод	5.00	-
2245	403594.14	2219803.22	Картометрический метод	5.00	-
2247	403551.28	2219713.92	Картометрический метод	5.00	-
2248	403552.22	2219723.76	Картометрический метод	5.00	-
2247	403551.28	2219713.92	Картометрический метод	5.00	-
2249	402990.01	2219294.41	Картометрический метод	5.00	-
2250	402990.22	2219288.13	Картометрический метод	5.00	-
2249	402990.01	2219294.41	Картометрический метод	5.00	-
2251	403284.35	2219492.56	Картометрический метод	5.00	-
2252	403284.34	2219492.55	Картометрический метод	5.00	-
2251	403284.35	2219492.56	Картометрический метод	5.00	-

3. Сведения о характерных точках части (частей) границы объекта

Обозначение характерных точек части границы	Координаты, м		Метод определения координат характерной точки	Средняя квадратическая погрешность положения характерной точки (Mt), м	Описание обозначения точки на местности (при наличии)
	X	Y			
1	2	3	4	5	6
-	-	-	-	-	-

Раздел 3

Сведения о местоположении измененных (уточненных) границ объекта

1. Система координат -

2. Сведения о характерных точках границ объекта

Обозначение характерных точек границ	Существующие координаты, м		Измененные (уточненные) координаты, м		Метод определения координат характерной точки	Средняя квадратическая погрешность положения характерной точки (Mt), м	Описание обозначения точки на местности (при наличии)
	X	Y	X	Y			
1	2	3	4	5	6	7	8
-	-	-	-	-	-	-	

3. Сведения о характерных точках части (частей) границы объекта

Обозначение характерных точек части границы	Существующие координаты, м		Измененные (уточненные) координаты, м		Метод определения координат характерной точки	Средняя квадратическая погрешность положения характерной точки (Mt), м	Описание обозначения точки на местности (при наличии)
	X	Y	X	Y			
1	2	3	4	5	6	7	8
-	-	-	-	-	-	-	

Раздел 4

План границ объекта

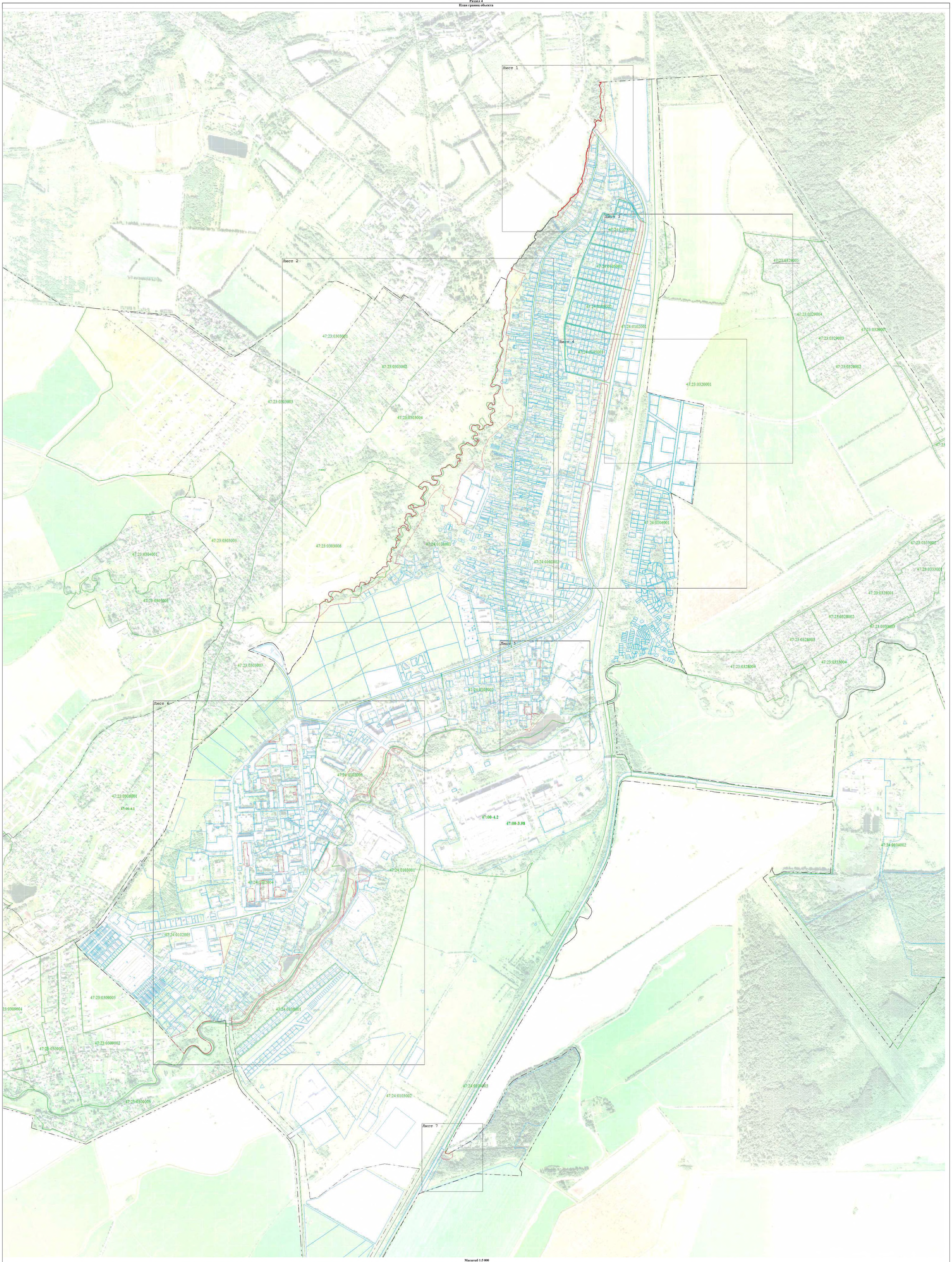

Масштаб 1:5 000

Используемые условные знаки и обозначения:

- Граница объекта
- Характерная точка границы объекта работ
- Граница муниципального образования, сведения о которой внесены в ЕГРН
- Граница населённого пункта, сведения о которой внесены в ЕГРН
- Граница кадастрового квартала
- Граница земельного участка, сведения о которой внесены в ЕГРН
- 47:00-4.2 - Номер границы муниципального образования, населённого пункта, сведения о которой внесены в ЕГРН
- 47:24:0101002 - Номер кадастрового квартала
- :1 - Номер земельного участка, сведения о границах которого внесены в ЕГРН

Подпись _____ Дата « 6 » сентября 20 23 г.

Место для оттиска печати (при наличии) лица, составившего описание местоположения границ объекта

Раздел 4

План границ объекта

Лист 1

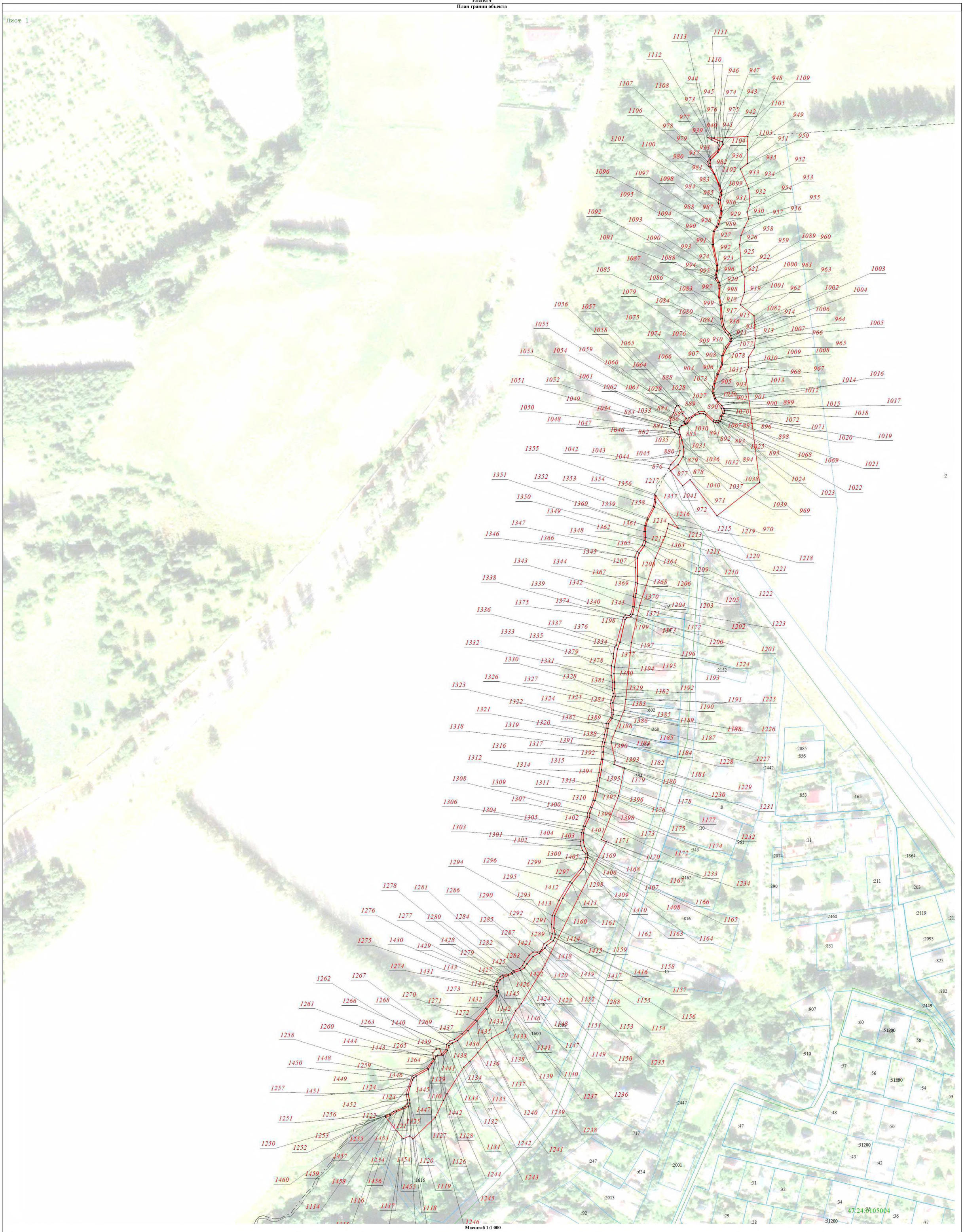

Масштаб 1:1 000

Используемые условные знаки и обозначения:

- Граница объекта
- Характерная точка границы объекта работ
- Граница муниципального образования, сведения о которой внесены в ЕГРН
- Граница населённого пункта, сведения о которой внесены в ЕГРН
- Граница кадастрового квартала
- Граница земельного участка, сведения о которой внесены в ЕГРН

47:00-4.2 - Номер границы муниципального образования, населённого пункта, сведения о которой внесены в ЕГРН

47:24:0101002 - Номер кадастрового квартала

:1 - Номер земельного участка, сведения о границах которого внесены в ЕГРН

Подпись _____ Дата « 6 » сентября 20 23 г.

Место для оттиска печати (при наличии) лица, составившего описание местоположения границ объекта

Раздел 4

План границ объекта

Лист № 2

47:23:0303001

47:23:0303002

47:23:0303004

47:00-4.9

47:23:0303006

47:24:0101001

47:24:0101002

Масштаб 1:1 000

Используемые условные знаки и обозначения:

- Граница объекта
- Характерная точка границы объекта работ
- Граница муниципального образования, сведения о которой внесены в ЕГРН
- Граница населённого пункта, сведения о которой внесены в ЕГРН
- Граница кадастрового квартала
- Граница земельного участка, сведения о которой внесены в ЕГРН
- 47:00-4.2 - Номер границы муниципального образования, населённого пункта, сведения о которой внесены в ЕГРН
- 47:24:0101001 - Номер кадастрового квартала
- :1 - Номер земельного участка, сведения о границах которого внесены в ЕГРН

Подпись _____ Дата « 6 » сентября 20 23 г.

Место для оттиска печати (при наличии) лица, составившего описание местоположения границ объекта

Раздел 4

План границ объекта

Лист 3

Масштаб 1:1 000

Используемые условные знаки и обозначения:

- Граница объекта
- 1 - Характерная точка границы объекта работ
- Граница муниципального образования, сведения о которой внесены в ЕГРН
- Граница населённого пункта, сведения о которой внесены в ЕГРН
- Граница кадастрового квартала
- Граница земельного участка, сведения о которой внесены в ЕГРН
- 47:00-4.2 - Номер границы муниципального образования, населённого пункта, сведения о которой внесены в ЕГРН
- 47:24:0101002 - Номер кадастрового квартала
- :1 - Номер земельного участка, сведения о границах которого внесены в ЕГРН

Подпись _____ Дата « 6 » сентября 20 23 г.

Место для оттиска печати (при наличии) лица, составившего описание местоположения границ объекта

Раздел 4

План границ объекта

Лист 4

Масштаб 1:1 000

Используемые условные знаки и обозначения:

- Граница объекта
- 1 - Характерная точка границы объекта работ
- Граница муниципального образования, сведения о которой внесены в ЕГРН
- Граница населённого пункта, сведения о которой внесены в ЕГРН
- Граница кадастрового квартала
- Граница земельного участка, сведения о которой внесены в ЕГРН
- 47:00-4.2 - Номер границы муниципального образования, населённого пункта, сведения о которой внесены в ЕГРН
- 47:24:0101002 - Номер кадастрового квартала
- :1 - Номер земельного участка, сведения о границах которого внесены в ЕГРН

Подпись _____ Дата « 6 » сентября 20 23 г.

Место для оттиска печати (при наличии) лица, составившего описание местоположения границ объекта

Раздел 4

План границ объекта

Масштаб 1:1 000

Используемые условные знаки и обозначения:

- Граница объекта
- 1 - Характерная точка границы объекта работ
- Граница муниципального образования, сведения о которой внесены в ЕГРН
- Граница населённого пункта, сведения о которой внесены в ЕГРН
- Граница кадастрового квартала
- Граница земельного участка, сведения о которой внесены в ЕГРН
- 47:00-4.2 - Номер границы муниципального образования, населённого пункта, сведения о которой внесены в ЕГРН
- 47:24:0101002 - Номер кадастрового квартала
- :1 - Номер земельного участка, сведения о границах которого внесены в ЕГРН

Подпись _____ Дата « 6 » сентября 20 23 г.

Место для оттиска печати (при наличии) лица, составившего описание местоположения границ объекта

Раздел 4
План границ объекта

Лист № 6

Масштаб 1:1 000

Используемые условные знаки и обозначения:

- Граница объекта
- Характерная точка границы объекта работ
- Граница муниципального образования, сведения о которой внесены в ЕГРН
- Граница населённого пункта, сведения о которой внесены в ЕГРН
- Граница кадастрового квартала
- Граница земельного участка, сведения о которой внесены в ЕГРН
- 47:00-4.2 - Номер границы муниципального образования, населённого пункта, сведения о которой внесены в ЕГРН
- 47:24:0101001 - Номер кадастрового квартала
- :1 - Номер земельного участка, сведения о границах которого внесены в ЕГРН

Подпись _____ Дата « 6 » сентября 20 23 г.

Место для оттиска печати (при наличии) лица, составившего описание местоположения границ объекта

Раздел 4

План границ объекта

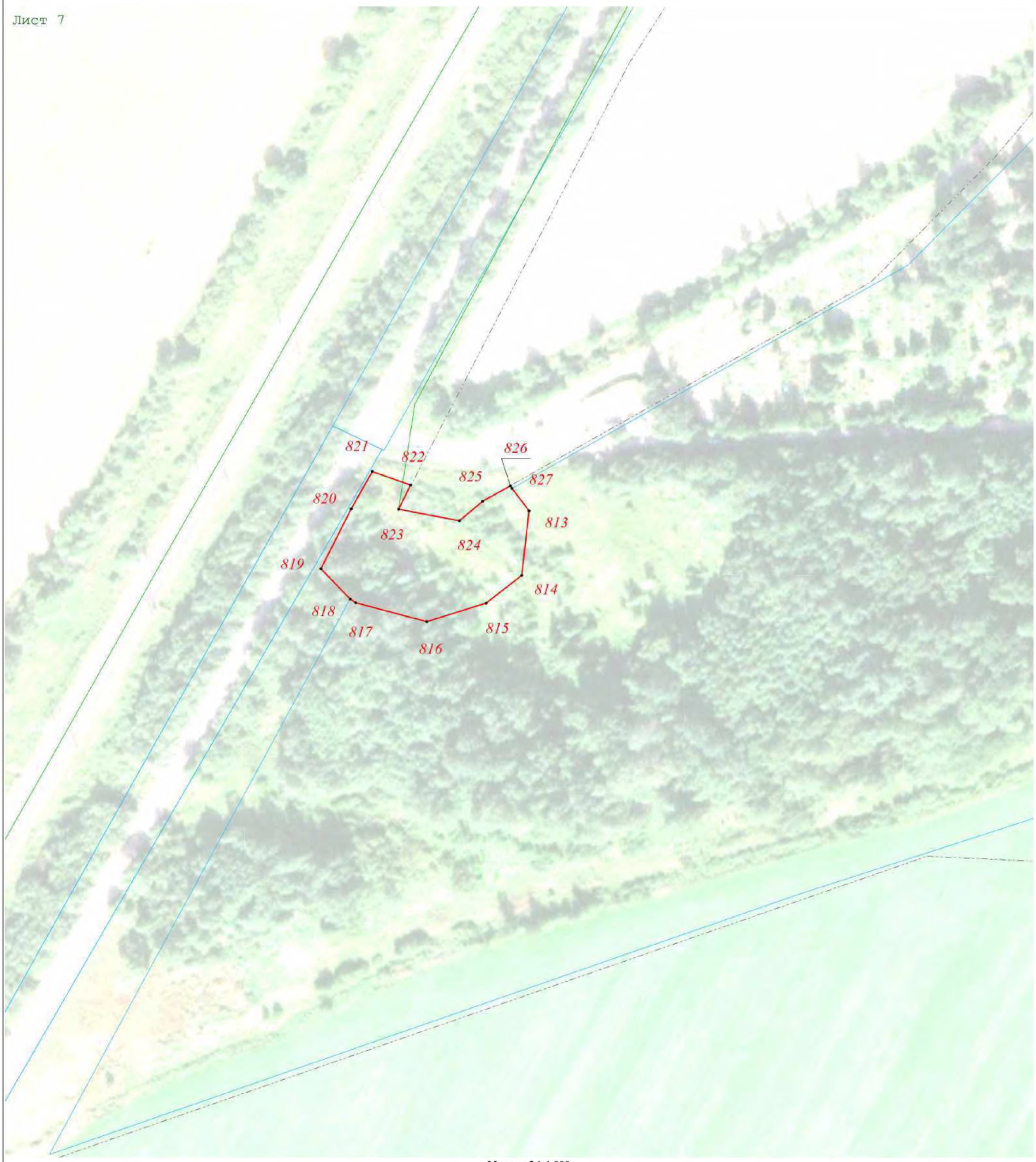

Масштаб 1:1 000

Используемые условные знаки и обозначения:

- Граница объекта
- 1 - Характерная точка границы объекта работ
- Граница муниципального образования, сведения о которой внесены в ЕГРН
- Граница населённого пункта, сведения о которой внесены в ЕГРН
- Граница кадастрового квартала
- Граница земельного участка, сведения о которой внесены в ЕГРН
- 47:00-4.2 - Номер границы муниципального образования, населённого пункта, сведения о которой внесены в ЕГРН
- 47:24:0101002 - Номер кадастрового квартала
- :1 - Номер земельного участка, сведения о границах которого внесены в ЕГРН

Подпись _____ Дата « 6 » сентября 20 23 г.

Место для оттиска печати (при наличии) лица, составившего описание местоположения границ объекта

ТЕКСТОВОЕ ОПИСАНИЕ местоположения границ населенных пунктов, территориальных зон		
Прохождение границы		Описание прохождения границы
от точки	до точки	
1	2	3
1	2	-
2	3	-
3	4	-
4	5	-
5	6	-
6	7	-
7	8	-
8	9	-
9	10	-
10	11	-
11	12	-
12	13	-
13	14	-
14	15	-
15	16	-
16	17	-
17	18	-
18	19	-
19	20	-
20	21	-
21	22	-
22	23	-
23	24	-
24	25	-
25	26	-
26	27	-
27	28	-
28	29	-
29	30	-
30	31	-
31	32	-
32	33	-
33	34	-
34	35	-
35	36	-
36	37	-
37	38	-

ТЕКСТОВОЕ ОПИСАНИЕ местоположения границ населенных пунктов, территориальных зон		
Прохождение границы		Описание прохождения границы
от точки	до точки	
1	2	3
38	39	-
39	40	-
40	41	-
41	42	-
42	43	-
43	44	-
44	45	-
45	46	-
46	47	-
47	48	-
48	49	-
49	50	-
50	51	-
51	52	-
52	53	-
53	54	-
54	55	-
55	56	-
56	57	-
57	58	-
58	59	-
59	60	-
60	61	-
61	1	-
62	63	-
63	64	-
64	65	-
65	66	-
66	67	-
67	68	-
68	69	-
69	70	-
70	71	-
71	72	-
72	73	-
73	74	-
74	75	-

ТЕКСТОВОЕ ОПИСАНИЕ местоположения границ населенных пунктов, территориальных зон		
Прохождение границы		Описание прохождения границы
от точки	до точки	
1	2	3
75	76	-
76	77	-
77	78	-
78	79	-
79	80	-
80	81	-
81	82	-
82	83	-
83	84	-
84	85	-
85	86	-
86	87	-
87	88	-
88	89	-
89	90	-
90	91	-
91	92	-
92	93	-
93	62	-
94	95	-
95	96	-
96	97	-
97	98	-
98	99	-
99	100	-
100	101	-
101	102	-
102	103	-
103	104	-
104	105	-
105	106	-
106	107	-
107	108	-
108	109	-
109	110	-
110	111	-
111	112	-

ТЕКСТОВОЕ ОПИСАНИЕ местоположения границ населенных пунктов, территориальных зон		
Прохождение границы		Описание прохождения границы
от точки	до точки	
1	2	3
112	113	-
113	114	-
114	115	-
115	116	-
116	94	-
117	118	-
118	119	-
119	120	-
120	121	-
121	122	-
122	123	-
123	124	-
124	125	-
125	126	-
126	127	-
127	128	-
128	129	-
129	130	-
130	131	-
131	132	-
132	133	-
133	134	-
134	135	-
135	136	-
136	137	-
137	138	-
138	139	-
139	117	-
140	141	-
141	142	-
142	143	-
143	144	-
144	145	-
145	146	-
146	147	-
147	148	-
148	149	-

ТЕКСТОВОЕ ОПИСАНИЕ местоположения границ населенных пунктов, территориальных зон		
Прохождение границы		Описание прохождения границы
от точки	до точки	
1	2	3
149	150	-
150	151	-
151	152	-
152	153	-
153	154	-
154	155	-
155	156	-
156	157	-
157	158	-
158	159	-
159	160	-
160	161	-
161	162	-
162	163	-
163	164	-
164	165	-
165	166	-
166	167	-
167	168	-
168	169	-
169	170	-
170	171	-
171	172	-
172	173	-
173	174	-
174	175	-
175	176	-
176	177	-
177	178	-
178	179	-
179	180	-
180	181	-
181	182	-
182	183	-
183	184	-
184	185	-
185	186	-

ТЕКСТОВОЕ ОПИСАНИЕ местоположения границ населенных пунктов, территориальных зон		
Прохождение границы		Описание прохождения границы
от точки	до точки	
1	2	3
186	187	-
187	188	-
188	189	-
189	190	-
190	191	-
191	192	-
192	193	-
193	194	-
194	195	-
195	196	-
196	197	-
197	198	-
198	199	-
199	200	-
200	201	-
201	202	-
202	203	-
203	204	-
204	205	-
205	206	-
206	207	-
207	208	-
208	209	-
209	210	-
210	211	-
211	212	-
212	213	-
213	214	-
214	215	-
215	216	-
216	217	-
217	218	-
218	219	-
219	220	-
220	221	-
221	222	-
222	223	-

ТЕКСТОВОЕ ОПИСАНИЕ местоположения границ населенных пунктов, территориальных зон		
Прохождение границы		Описание прохождения границы
от точки	до точки	
1	2	3
223	224	-
224	225	-
225	226	-
226	227	-
227	228	-
228	229	-
229	230	-
230	231	-
231	232	-
232	233	-
233	234	-
234	235	-
235	236	-
236	237	-
237	238	-
238	239	-
239	240	-
240	241	-
241	242	-
242	243	-
243	244	-
244	245	-
245	246	-
246	247	-
247	248	-
248	249	-
249	250	-
250	251	-
251	252	-
252	253	-
253	254	-
254	255	-
255	256	-
256	257	-
257	258	-
258	259	-
259	260	-

ТЕКСТОВОЕ ОПИСАНИЕ
местоположения границ населенных пунктов, территориальных зон

Прохождение границы		Описание прохождения границы
от точки	до точки	
1	2	3
260	261	-
261	262	-
262	263	-
263	264	-
264	265	-
265	266	-
266	267	-
267	268	-
268	269	-
269	270	-
270	271	-
271	272	-
272	273	-
273	274	-
274	275	-
275	276	-
276	277	-
277	278	-
278	279	-
279	280	-
280	281	-
281	282	-
282	283	-
283	284	-
284	285	-
285	286	-
286	287	-
287	288	-
288	289	-
289	290	-
290	291	-
291	292	-
292	293	-
293	294	-
294	295	-
295	296	-
296	297	-

ТЕКСТОВОЕ ОПИСАНИЕ местоположения границ населенных пунктов, территориальных зон		
Прохождение границы		Описание прохождения границы
от точки	до точки	
1	2	3
297	298	-
298	299	-
299	300	-
300	301	-
301	302	-
302	303	-
303	304	-
304	305	-
305	306	-
306	307	-
307	308	-
308	309	-
309	310	-
310	311	-
311	312	-
312	313	-
313	314	-
314	315	-
315	316	-
316	317	-
317	318	-
318	319	-
319	320	-
320	321	-
321	322	-
322	323	-
323	324	-
324	325	-
325	326	-
326	327	-
327	328	-
328	329	-
329	330	-
330	331	-
331	332	-
332	333	-
333	334	-

ТЕКСТОВОЕ ОПИСАНИЕ
местоположения границ населенных пунктов, территориальных зон

Прохождение границы		Описание прохождения границы
от точки	до точки	
1	2	3
334	335	-
335	336	-
336	337	-
337	338	-
338	339	-
339	340	-
340	341	-
341	342	-
342	343	-
343	344	-
344	345	-
345	346	-
346	347	-
347	348	-
348	349	-
349	350	-
350	351	-
351	352	-
352	353	-
353	354	-
354	355	-
355	356	-
356	357	-
357	358	-
358	359	-
359	360	-
360	361	-
361	362	-
362	363	-
363	364	-
364	140	-
365	366	-
366	367	-
367	368	-
368	369	-
369	370	-
370	371	-

ТЕКСТОВОЕ ОПИСАНИЕ местоположения границ населенных пунктов, территориальных зон		
Прохождение границы		Описание прохождения границы
от точки	до точки	
1	2	3
371	372	-
372	373	-
373	374	-
374	375	-
375	376	-
376	377	-
377	378	-
378	379	-
379	380	-
380	381	-
381	382	-
382	383	-
383	384	-
384	385	-
385	386	-
386	387	-
387	388	-
388	389	-
389	390	-
390	391	-
391	392	-
392	393	-
393	394	-
394	395	-
395	396	-
396	397	-
397	398	-
398	399	-
399	400	-
400	401	-
401	402	-
402	403	-
403	404	-
404	405	-
405	406	-
406	407	-
407	408	-

ТЕКСТОВОЕ ОПИСАНИЕ
местоположения границ населенных пунктов, территориальных зон

Прохождение границы		Описание прохождения границы
от точки	до точки	
1	2	3
408	409	-
409	410	-
410	411	-
411	412	-
412	413	-
413	414	-
414	415	-
415	416	-
416	417	-
417	418	-
418	419	-
419	420	-
420	421	-
421	422	-
422	423	-
423	424	-
424	425	-
425	426	-
426	427	-
427	428	-
428	429	-
429	430	-
430	431	-
431	432	-
432	433	-
433	434	-
434	435	-
435	436	-
436	437	-
437	438	-
438	439	-
439	440	-
440	441	-
441	442	-
442	443	-
443	444	-
444	445	-

ТЕКСТОВОЕ ОПИСАНИЕ местоположения границ населенных пунктов, территориальных зон		
Прохождение границы		Описание прохождения границы
от точки	до точки	
1	2	3
445	446	-
446	447	-
447	448	-
448	449	-
449	450	-
450	451	-
451	452	-
452	453	-
453	454	-
454	455	-
455	456	-
456	457	-
457	458	-
458	459	-
459	460	-
460	461	-
461	462	-
462	463	-
463	464	-
464	465	-
465	466	-
466	467	-
467	468	-
468	469	-
469	470	-
470	471	-
471	472	-
472	473	-
473	474	-
474	475	-
475	476	-
476	477	-
477	478	-
478	479	-
479	480	-
480	481	-
481	482	-

ТЕКСТОВОЕ ОПИСАНИЕ местоположения границ населенных пунктов, территориальных зон		
Прохождение границы		Описание прохождения границы
от точки	до точки	
1	2	3
482	483	-
483	484	-
484	485	-
485	486	-
486	487	-
487	488	-
488	489	-
489	490	-
490	491	-
491	492	-
492	493	-
493	494	-
494	495	-
495	496	-
496	497	-
497	498	-
498	499	-
499	500	-
500	501	-
501	502	-
502	503	-
503	504	-
504	505	-
505	506	-
506	507	-
507	508	-
508	509	-
509	510	-
510	511	-
511	512	-
512	513	-
513	514	-
514	515	-
515	516	-
516	517	-
517	518	-
518	519	-

ТЕКСТОВОЕ ОПИСАНИЕ
местоположения границ населенных пунктов, территориальных зон

Прохождение границы		Описание прохождения границы
от точки	до точки	
1	2	3
519	520	-
520	521	-
521	522	-
522	523	-
523	524	-
524	525	-
525	526	-
526	527	-
527	528	-
528	529	-
529	530	-
530	531	-
531	532	-
532	533	-
533	365	-
534	535	-
535	536	-
536	537	-
537	538	-
538	539	-
539	540	-
540	541	-
541	542	-
542	543	-
543	544	-
544	545	-
545	546	-
546	547	-
547	548	-
548	549	-
549	550	-
550	551	-
551	552	-
552	553	-
553	554	-
554	555	-
555	556	-

ТЕКСТОВОЕ ОПИСАНИЕ местоположения границ населенных пунктов, территориальных зон		
Прохождение границы		Описание прохождения границы
от точки	до точки	
1	2	3
556	557	-
557	558	-
558	559	-
559	560	-
560	561	-
561	562	-
562	563	-
563	564	-
564	565	-
565	566	-
566	567	-
567	568	-
568	569	-
569	570	-
570	571	-
571	572	-
572	573	-
573	574	-
574	575	-
575	576	-
576	577	-
577	578	-
578	579	-
579	580	-
580	581	-
581	534	-
582	583	-
583	584	-
584	585	-
585	586	-
586	582	-
587	588	-
588	589	-
589	590	-
590	587	-
591	592	-
592	593	-

ТЕКСТОВОЕ ОПИСАНИЕ
местоположения границ населенных пунктов, территориальных зон

Прохождение границы		Описание прохождения границы
от точки	до точки	
1	2	3
593	594	-
594	595	-
595	596	-
596	597	-
597	598	-
598	599	-
599	600	-
600	601	-
601	602	-
602	603	-
603	604	-
604	605	-
605	606	-
606	607	-
607	608	-
608	609	-
609	610	-
610	611	-
611	612	-
612	613	-
613	614	-
614	615	-
615	616	-
616	617	-
617	618	-
618	619	-
619	620	-
620	621	-
621	622	-
622	623	-
623	624	-
624	625	-
625	626	-
626	627	-
627	628	-
628	629	-
629	630	-

ТЕКСТОВОЕ ОПИСАНИЕ
местоположения границ населенных пунктов, территориальных зон

Прохождение границы		Описание прохождения границы
от точки	до точки	
1	2	3
630	631	-
631	632	-
632	633	-
633	634	-
634	635	-
635	636	-
636	637	-
637	638	-
638	639	-
639	640	-
640	641	-
641	642	-
642	643	-
643	644	-
644	645	-
645	646	-
646	591	-
647	648	-
648	649	-
649	650	-
650	651	-
651	652	-
652	653	-
653	654	-
654	655	-
655	647	-
656	657	-
657	658	-
658	659	-
659	660	-
660	661	-
661	662	-
662	663	-
663	664	-
664	665	-
665	666	-
666	667	-

ТЕКСТОВОЕ ОПИСАНИЕ
местоположения границ населенных пунктов, территориальных зон

Прохождение границы		Описание прохождения границы
от точки	до точки	
1	2	3
667	668	-
668	669	-
669	670	-
670	671	-
671	672	-
672	673	-
673	674	-
674	675	-
675	676	-
676	677	-
677	678	-
678	679	-
679	680	-
680	681	-
681	682	-
682	683	-
683	684	-
684	685	-
685	686	-
686	687	-
687	688	-
688	689	-
689	690	-
690	691	-
691	692	-
692	693	-
693	694	-
694	695	-
695	696	-
696	697	-
697	698	-
698	699	-
699	700	-
700	701	-
701	702	-
702	703	-
703	704	-

ТЕКСТОВОЕ ОПИСАНИЕ
местоположения границ населенных пунктов, территориальных зон

Прохождение границы		Описание прохождения границы
от точки	до точки	
1	2	3
704	705	-
705	706	-
706	707	-
707	708	-
708	709	-
709	710	-
710	656	-
711	712	-
712	713	-
713	714	-
714	711	-
715	716	-
716	717	-
717	718	-
718	719	-
719	720	-
720	721	-
721	715	-
722	723	-
723	724	-
724	725	-
725	726	-
726	727	-
727	728	-
728	729	-
729	730	-
730	731	-
731	732	-
732	733	-
733	734	-
734	735	-
735	736	-
736	737	-
737	738	-
738	739	-
739	740	-
740	741	-

ТЕКСТОВОЕ ОПИСАНИЕ местоположения границ населенных пунктов, территориальных зон		
Прохождение границы		Описание прохождения границы
от точки	до точки	
1	2	3
741	742	-
742	743	-
743	744	-
744	745	-
745	746	-
746	747	-
747	748	-
748	749	-
749	750	-
750	722	-
751	752	-
752	753	-
753	754	-
754	755	-
755	756	-
756	757	-
757	758	-
758	759	-
759	760	-
760	761	-
761	762	-
762	751	-
763	764	-
764	765	-
765	766	-
766	767	-
767	768	-
768	769	-
769	770	-
770	771	-
771	772	-
772	763	-
773	774	-
774	775	-
775	776	-
776	777	-
777	778	-

ТЕКСТОВОЕ ОПИСАНИЕ
местоположения границ населенных пунктов, территориальных зон

Прохождение границы		Описание прохождения границы
от точки	до точки	
1	2	3
778	779	-
779	780	-
780	781	-
781	782	-
782	783	-
783	784	-
784	773	-
785	786	-
786	787	-
787	788	-
788	789	-
789	790	-
790	791	-
791	792	-
792	785	-
793	794	-
794	795	-
795	796	-
796	797	-
797	798	-
798	799	-
799	800	-
800	801	-
801	802	-
802	803	-
803	804	-
804	805	-
805	806	-
806	793	-
807	808	-
808	809	-
809	810	-
810	811	-
811	812	-
812	807	-
813	814	-
814	815	-

ТЕКСТОВОЕ ОПИСАНИЕ
местоположения границ населенных пунктов, территориальных зон

Прохождение границы		Описание прохождения границы
от точки	до точки	
1	2	3
815	816	-
816	817	-
817	818	-
818	819	-
819	820	-
820	821	-
821	822	-
822	823	-
823	824	-
824	825	-
825	826	-
826	827	-
827	813	-
828	829	-
829	830	-
830	831	-
831	832	-
832	833	-
833	834	-
834	835	-
835	836	-
836	837	-
837	838	-
838	839	-
839	840	-
840	841	-
841	842	-
842	843	-
843	844	-
844	845	-
845	846	-
846	847	-
847	828	-
848	849	-
849	850	-
850	851	-
851	848	-

ТЕКСТОВОЕ ОПИСАНИЕ местоположения границ населенных пунктов, территориальных зон		
Прохождение границы		Описание прохождения границы
от точки	до точки	
1	2	3
852	853	-
853	854	-
854	855	-
855	856	-
856	852	-
857	858	-
858	859	-
859	860	-
860	857	-
861	862	-
862	863	-
863	864	-
864	865	-
865	866	-
866	867	-
867	868	-
868	869	-
869	870	-
870	861	-
871	872	-
872	873	-
873	874	-
874	875	-
875	871	-
876	877	-
877	878	-
878	879	-
879	880	-
880	881	-
881	882	-
882	883	-
883	884	-
884	885	-
885	886	-
886	887	-
887	888	-
888	889	-

ТЕКСТОВОЕ ОПИСАНИЕ
местоположения границ населенных пунктов, территориальных зон

Прохождение границы		Описание прохождения границы
от точки	до точки	
1	2	3
889	890	-
890	891	-
891	892	-
892	893	-
893	894	-
894	895	-
895	896	-
896	897	-
897	898	-
898	899	-
899	900	-
900	901	-
901	902	-
902	903	-
903	904	-
904	905	-
905	906	-
906	907	-
907	908	-
908	909	-
909	910	-
910	911	-
911	912	-
912	913	-
913	914	-
914	915	-
915	916	-
916	917	-
917	918	-
918	919	-
919	920	-
920	921	-
921	922	-
922	923	-
923	924	-
924	925	-
925	926	-

ТЕКСТОВОЕ ОПИСАНИЕ
местоположения границ населенных пунктов, территориальных зон

Прохождение границы		Описание прохождения границы
от точки	до точки	
1	2	3
926	927	-
927	928	-
928	929	-
929	930	-
930	931	-
931	932	-
932	933	-
933	934	-
934	935	-
935	936	-
936	937	-
937	938	-
938	939	-
939	940	-
940	941	-
941	942	-
942	943	-
943	944	-
944	945	-
945	946	-
946	947	-
947	948	-
948	949	-
949	950	-
950	951	-
951	952	-
952	953	-
953	954	-
954	955	-
955	956	-
956	957	-
957	958	-
958	959	-
959	960	-
960	961	-
961	962	-
962	963	-

ТЕКСТОВОЕ ОПИСАНИЕ
местоположения границ населенных пунктов, территориальных зон

Прохождение границы		Описание прохождения границы
от точки	до точки	
1	2	3
963	964	-
964	965	-
965	966	-
966	967	-
967	968	-
968	969	-
969	970	-
970	971	-
971	972	-
972	876	-
973	974	-
974	975	-
975	976	-
976	977	-
977	978	-
978	979	-
979	980	-
980	981	-
981	982	-
982	983	-
983	984	-
984	985	-
985	986	-
986	987	-
987	988	-
988	989	-
989	990	-
990	991	-
991	992	-
992	993	-
993	994	-
994	995	-
995	996	-
996	997	-
997	998	-
998	999	-
999	1000	-

ТЕКСТОВОЕ ОПИСАНИЕ местоположения границ населенных пунктов, территориальных зон		
Прохождение границы		Описание прохождения границы
от точки	до точки	
1	2	3
1000	1001	-
1001	1002	-
1002	1003	-
1003	1004	-
1004	1005	-
1005	1006	-
1006	1007	-
1007	1008	-
1008	1009	-
1009	1010	-
1010	1011	-
1011	1012	-
1012	1013	-
1013	1014	-
1014	1015	-
1015	1016	-
1016	1017	-
1017	1018	-
1018	1019	-
1019	1020	-
1020	1021	-
1021	1022	-
1022	1023	-
1023	1024	-
1024	1025	-
1025	1026	-
1026	1027	-
1027	1028	-
1028	1029	-
1029	1030	-
1030	1031	-
1031	1032	-
1032	1033	-
1033	1034	-
1034	1035	-
1035	1036	-
1036	1037	-

ТЕКСТОВОЕ ОПИСАНИЕ местоположения границ населенных пунктов, территориальных зон		
Прохождение границы		Описание прохождения границы
от точки	до точки	
1	2	3
1037	1038	-
1038	1039	-
1039	1040	-
1040	1041	-
1041	1042	-
1042	1043	-
1043	1044	-
1044	1045	-
1045	1046	-
1046	1047	-
1047	1048	-
1048	1049	-
1049	1050	-
1050	1051	-
1051	1052	-
1052	1053	-
1053	1054	-
1054	1055	-
1055	1056	-
1056	1057	-
1057	1058	-
1058	1059	-
1059	1060	-
1060	1061	-
1061	1062	-
1062	1063	-
1063	1064	-
1064	1065	-
1065	1066	-
1066	1067	-
1067	1068	-
1068	1069	-
1069	1070	-
1070	1071	-
1071	1072	-
1072	1073	-
1073	1074	-

ТЕКСТОВОЕ ОПИСАНИЕ местоположения границ населенных пунктов, территориальных зон		
Прохождение границы		Описание прохождения границы
от точки	до точки	
1	2	3
1074	1075	-
1075	1076	-
1076	1077	-
1077	1078	-
1078	1079	-
1079	1080	-
1080	1081	-
1081	1082	-
1082	1083	-
1083	1084	-
1084	1085	-
1085	1086	-
1086	1087	-
1087	1088	-
1088	1089	-
1089	1090	-
1090	1091	-
1091	1092	-
1092	1093	-
1093	1094	-
1094	1095	-
1095	1096	-
1096	1097	-
1097	1098	-
1098	1099	-
1099	1100	-
1100	1101	-
1101	1102	-
1102	1103	-
1103	1104	-
1104	1105	-
1105	1106	-
1106	1107	-
1107	1108	-
1108	1109	-
1109	1110	-
1110	1111	-

ТЕКСТОВОЕ ОПИСАНИЕ местоположения границ населенных пунктов, территориальных зон		
Прохождение границы		Описание прохождения границы
от точки	до точки	
1	2	3
1111	1112	-
1112	1113	-
1113	973	-
1114	1115	-
1115	1116	-
1116	1117	-
1117	1118	-
1118	1119	-
1119	1120	-
1120	1121	-
1121	1122	-
1122	1123	-
1123	1124	-
1124	1125	-
1125	1126	-
1126	1127	-
1127	1128	-
1128	1129	-
1129	1130	-
1130	1131	-
1131	1132	-
1132	1133	-
1133	1134	-
1134	1135	-
1135	1136	-
1136	1137	-
1137	1138	-
1138	1139	-
1139	1140	-
1140	1141	-
1141	1142	-
1142	1143	-
1143	1144	-
1144	1145	-
1145	1146	-
1146	1147	-
1147	1148	-

ТЕКСТОВОЕ ОПИСАНИЕ местоположения границ населенных пунктов, территориальных зон		
Прохождение границы		Описание прохождения границы
от точки	до точки	
1	2	3
1148	1149	-
1149	1150	-
1150	1151	-
1151	1152	-
1152	1153	-
1153	1154	-
1154	1155	-
1155	1156	-
1156	1157	-
1157	1158	-
1158	1159	-
1159	1160	-
1160	1161	-
1161	1162	-
1162	1163	-
1163	1164	-
1164	1165	-
1165	1166	-
1166	1167	-
1167	1168	-
1168	1169	-
1169	1170	-
1170	1171	-
1171	1172	-
1172	1173	-
1173	1174	-
1174	1175	-
1175	1176	-
1176	1177	-
1177	1178	-
1178	1179	-
1179	1180	-
1180	1181	-
1181	1182	-
1182	1183	-
1183	1184	-
1184	1185	-

ТЕКСТОВОЕ ОПИСАНИЕ местоположения границ населенных пунктов, территориальных зон		
Прохождение границы		Описание прохождения границы
от точки	до точки	
1	2	3
1185	1186	-
1186	1187	-
1187	1188	-
1188	1189	-
1189	1190	-
1190	1191	-
1191	1192	-
1192	1193	-
1193	1194	-
1194	1195	-
1195	1196	-
1196	1197	-
1197	1198	-
1198	1199	-
1199	1200	-
1200	1201	-
1201	1202	-
1202	1203	-
1203	1204	-
1204	1205	-
1205	1206	-
1206	1207	-
1207	1208	-
1208	1209	-
1209	1210	-
1210	1211	-
1211	1212	-
1212	1213	-
1213	1214	-
1214	1215	-
1215	1216	-
1216	1217	-
1217	1218	-
1218	1219	-
1219	1220	-
1220	1221	-
1221	1222	-

ТЕКСТОВОЕ ОПИСАНИЕ местоположения границ населенных пунктов, территориальных зон		
Прохождение границы		Описание прохождения границы
от точки	до точки	
1	2	3
1222	1223	-
1223	1224	-
1224	1225	-
1225	1226	-
1226	1227	-
1227	1228	-
1228	1229	-
1229	1230	-
1230	1231	-
1231	1232	-
1232	1233	-
1233	1234	-
1234	1235	-
1235	1236	-
1236	1237	-
1237	1238	-
1238	1239	-
1239	1240	-
1240	1241	-
1241	1242	-
1242	1243	-
1243	1244	-
1244	1245	-
1245	1246	-
1246	1247	-
1247	1248	-
1248	1249	-
1249	1114	-
1250	1251	-
1251	1252	-
1252	1253	-
1253	1254	-
1254	1255	-
1255	1256	-
1256	1257	-
1257	1258	-
1258	1259	-

ТЕКСТОВОЕ ОПИСАНИЕ местоположения границ населенных пунктов, территориальных зон		
Прохождение границы		Описание прохождения границы
от точки	до точки	
1	2	3
1259	1260	-
1260	1261	-
1261	1262	-
1262	1263	-
1263	1264	-
1264	1265	-
1265	1266	-
1266	1267	-
1267	1268	-
1268	1269	-
1269	1270	-
1270	1271	-
1271	1272	-
1272	1273	-
1273	1274	-
1274	1275	-
1275	1276	-
1276	1277	-
1277	1278	-
1278	1279	-
1279	1280	-
1280	1281	-
1281	1282	-
1282	1283	-
1283	1284	-
1284	1285	-
1285	1286	-
1286	1287	-
1287	1288	-
1288	1289	-
1289	1290	-
1290	1291	-
1291	1292	-
1292	1293	-
1293	1294	-
1294	1295	-
1295	1296	-

ТЕКСТОВОЕ ОПИСАНИЕ местоположения границ населенных пунктов, территориальных зон		
Прохождение границы		Описание прохождения границы
от точки	до точки	
1	2	3
1296	1297	-
1297	1298	-
1298	1299	-
1299	1300	-
1300	1301	-
1301	1302	-
1302	1303	-
1303	1304	-
1304	1305	-
1305	1306	-
1306	1307	-
1307	1308	-
1308	1309	-
1309	1310	-
1310	1311	-
1311	1312	-
1312	1313	-
1313	1314	-
1314	1315	-
1315	1316	-
1316	1317	-
1317	1318	-
1318	1319	-
1319	1320	-
1320	1321	-
1321	1322	-
1322	1323	-
1323	1324	-
1324	1325	-
1325	1326	-
1326	1327	-
1327	1328	-
1328	1329	-
1329	1330	-
1330	1331	-
1331	1332	-
1332	1333	-

ТЕКСТОВОЕ ОПИСАНИЕ местоположения границ населенных пунктов, территориальных зон		
Прохождение границы		Описание прохождения границы
от точки	до точки	
1	2	3
1333	1334	-
1334	1335	-
1335	1336	-
1336	1337	-
1337	1338	-
1338	1339	-
1339	1340	-
1340	1341	-
1341	1342	-
1342	1343	-
1343	1344	-
1344	1345	-
1345	1346	-
1346	1347	-
1347	1348	-
1348	1349	-
1349	1350	-
1350	1351	-
1351	1352	-
1352	1353	-
1353	1354	-
1354	1355	-
1355	1356	-
1356	1357	-
1357	1358	-
1358	1359	-
1359	1360	-
1360	1361	-
1361	1362	-
1362	1363	-
1363	1364	-
1364	1365	-
1365	1366	-
1366	1367	-
1367	1368	-
1368	1369	-
1369	1370	-

ТЕКСТОВОЕ ОПИСАНИЕ
местоположения границ населенных пунктов, территориальных зон

Прохождение границы		Описание прохождения границы
от точки	до точки	
1	2	3
1370	1371	-
1371	1372	-
1372	1373	-
1373	1374	-
1374	1375	-
1375	1376	-
1376	1377	-
1377	1378	-
1378	1379	-
1379	1380	-
1380	1381	-
1381	1382	-
1382	1383	-
1383	1384	-
1384	1385	-
1385	1386	-
1386	1387	-
1387	1388	-
1388	1389	-
1389	1390	-
1390	1391	-
1391	1392	-
1392	1393	-
1393	1394	-
1394	1395	-
1395	1396	-
1396	1397	-
1397	1398	-
1398	1399	-
1399	1400	-
1400	1401	-
1401	1402	-
1402	1403	-
1403	1404	-
1404	1405	-
1405	1406	-
1406	1407	-

ТЕКСТОВОЕ ОПИСАНИЕ местоположения границ населенных пунктов, территориальных зон		
Прохождение границы		Описание прохождения границы
от точки	до точки	
1	2	3
1407	1408	-
1408	1409	-
1409	1410	-
1410	1411	-
1411	1412	-
1412	1413	-
1413	1414	-
1414	1415	-
1415	1416	-
1416	1417	-
1417	1418	-
1418	1419	-
1419	1420	-
1420	1421	-
1421	1422	-
1422	1423	-
1423	1424	-
1424	1425	-
1425	1426	-
1426	1427	-
1427	1428	-
1428	1429	-
1429	1430	-
1430	1431	-
1431	1432	-
1432	1433	-
1433	1434	-
1434	1435	-
1435	1436	-
1436	1437	-
1437	1438	-
1438	1439	-
1439	1440	-
1440	1441	-
1441	1442	-
1442	1443	-
1443	1444	-

ТЕКСТОВОЕ ОПИСАНИЕ местоположения границ населенных пунктов, территориальных зон		
Прохождение границы		Описание прохождения границы
от точки	до точки	
1	2	3
1444	1445	-
1445	1446	-
1446	1447	-
1447	1448	-
1448	1449	-
1449	1450	-
1450	1451	-
1451	1452	-
1452	1453	-
1453	1454	-
1454	1455	-
1455	1456	-
1456	1457	-
1457	1458	-
1458	1459	-
1459	1460	-
1460	1250	-
1461	1462	-
1462	1463	-
1463	1464	-
1464	1465	-
1465	1466	-
1466	1467	-
1467	1468	-
1468	1469	-
1469	1470	-
1470	1471	-
1471	1472	-
1472	1473	-
1473	1474	-
1474	1475	-
1475	1476	-
1476	1477	-
1477	1478	-
1478	1479	-
1479	1480	-
1480	1481	-

ТЕКСТОВОЕ ОПИСАНИЕ местоположения границ населенных пунктов, территориальных зон		
Прохождение границы		Описание прохождения границы
от точки	до точки	
1	2	3
1481	1482	-
1482	1483	-
1483	1484	-
1484	1485	-
1485	1486	-
1486	1487	-
1487	1488	-
1488	1489	-
1489	1490	-
1490	1491	-
1491	1492	-
1492	1493	-
1493	1494	-
1494	1495	-
1495	1496	-
1496	1497	-
1497	1498	-
1498	1499	-
1499	1500	-
1500	1501	-
1501	1502	-
1502	1503	-
1503	1504	-
1504	1505	-
1505	1506	-
1506	1507	-
1507	1508	-
1508	1509	-
1509	1510	-
1510	1511	-
1511	1512	-
1512	1513	-
1513	1514	-
1514	1515	-
1515	1516	-
1516	1517	-
1517	1518	-

ТЕКСТОВОЕ ОПИСАНИЕ местоположения границ населенных пунктов, территориальных зон		
Прохождение границы		Описание прохождения границы
от точки	до точки	
1	2	3
1518	1519	-
1519	1520	-
1520	1521	-
1521	1522	-
1522	1523	-
1523	1524	-
1524	1525	-
1525	1526	-
1526	1527	-
1527	1528	-
1528	1529	-
1529	1530	-
1530	1531	-
1531	1532	-
1532	1533	-
1533	1534	-
1534	1535	-
1535	1536	-
1536	1537	-
1537	1538	-
1538	1539	-
1539	1540	-
1540	1541	-
1541	1542	-
1542	1543	-
1543	1544	-
1544	1545	-
1545	1546	-
1546	1547	-
1547	1548	-
1548	1549	-
1549	1550	-
1550	1551	-
1551	1552	-
1552	1553	-
1553	1554	-
1554	1555	-

ТЕКСТОВОЕ ОПИСАНИЕ
местоположения границ населенных пунктов, территориальных зон

Прохождение границы		Описание прохождения границы
от точки	до точки	
1	2	3
1555	1556	-
1556	1557	-
1557	1558	-
1558	1559	-
1559	1560	-
1560	1561	-
1561	1562	-
1562	1563	-
1563	1564	-
1564	1565	-
1565	1566	-
1566	1567	-
1567	1568	-
1568	1569	-
1569	1570	-
1570	1571	-
1571	1572	-
1572	1573	-
1573	1574	-
1574	1575	-
1575	1576	-
1576	1577	-
1577	1578	-
1578	1579	-
1579	1580	-
1580	1581	-
1581	1582	-
1582	1583	-
1583	1584	-
1584	1585	-
1585	1586	-
1586	1587	-
1587	1588	-
1588	1589	-
1589	1590	-
1590	1591	-
1591	1592	-

ТЕКСТОВОЕ ОПИСАНИЕ местоположения границ населенных пунктов, территориальных зон		
Прохождение границы		Описание прохождения границы
от точки	до точки	
1	2	3
1592	1593	-
1593	1594	-
1594	1595	-
1595	1596	-
1596	1597	-
1597	1598	-
1598	1599	-
1599	1600	-
1600	1601	-
1601	1602	-
1602	1603	-
1603	1604	-
1604	1605	-
1605	1606	-
1606	1607	-
1607	1608	-
1608	1609	-
1609	1610	-
1610	1611	-
1611	1612	-
1612	1613	-
1613	1614	-
1614	1615	-
1615	1616	-
1616	1617	-
1617	1618	-
1618	1619	-
1619	1620	-
1620	1621	-
1621	1622	-
1622	1623	-
1623	1624	-
1624	1625	-
1625	1626	-
1626	1627	-
1627	1628	-
1628	1629	-

ТЕКСТОВОЕ ОПИСАНИЕ местоположения границ населенных пунктов, территориальных зон		
Прохождение границы		Описание прохождения границы
от точки	до точки	
1	2	3
1629	1630	-
1630	1631	-
1631	1632	-
1632	1633	-
1633	1634	-
1634	1635	-
1635	1636	-
1636	1637	-
1637	1638	-
1638	1639	-
1639	1640	-
1640	1641	-
1641	1642	-
1642	1643	-
1643	1644	-
1644	1645	-
1645	1646	-
1646	1647	-
1647	1648	-
1648	1649	-
1649	1650	-
1650	1651	-
1651	1652	-
1652	1653	-
1653	1654	-
1654	1655	-
1655	1656	-
1656	1657	-
1657	1658	-
1658	1659	-
1659	1660	-
1660	1661	-
1661	1662	-
1662	1663	-
1663	1664	-
1664	1665	-
1665	1666	-

ТЕКСТОВОЕ ОПИСАНИЕ
местоположения границ населенных пунктов, территориальных зон

Прохождение границы		Описание прохождения границы
от точки	до точки	
1	2	3
1666	1667	-
1667	1668	-
1668	1669	-
1669	1670	-
1670	1671	-
1671	1672	-
1672	1673	-
1673	1674	-
1674	1675	-
1675	1676	-
1676	1677	-
1677	1678	-
1678	1679	-
1679	1680	-
1680	1681	-
1681	1682	-
1682	1683	-
1683	1684	-
1684	1685	-
1685	1686	-
1686	1687	-
1687	1688	-
1688	1689	-
1689	1690	-
1690	1691	-
1691	1692	-
1692	1693	-
1693	1694	-
1694	1695	-
1695	1696	-
1696	1697	-
1697	1698	-
1698	1699	-
1699	1700	-
1700	1701	-
1701	1702	-
1702	1703	-

ТЕКСТОВОЕ ОПИСАНИЕ местоположения границ населенных пунктов, территориальных зон		
Прохождение границы		Описание прохождения границы
от точки	до точки	
1	2	3
1703	1704	-
1704	1705	-
1705	1706	-
1706	1707	-
1707	1708	-
1708	1709	-
1709	1710	-
1710	1711	-
1711	1712	-
1712	1713	-
1713	1714	-
1714	1715	-
1715	1716	-
1716	1717	-
1717	1718	-
1718	1719	-
1719	1720	-
1720	1721	-
1721	1722	-
1722	1723	-
1723	1724	-
1724	1725	-
1725	1726	-
1726	1727	-
1727	1728	-
1728	1729	-
1729	1730	-
1730	1731	-
1731	1732	-
1732	1733	-
1733	1734	-
1734	1735	-
1735	1736	-
1736	1737	-
1737	1738	-
1738	1739	-
1739	1740	-

ТЕКСТОВОЕ ОПИСАНИЕ
местоположения границ населенных пунктов, территориальных зон

Прохождение границы		Описание прохождения границы
от точки	до точки	
1	2	3
1740	1741	-
1741	1742	-
1742	1743	-
1743	1744	-
1744	1745	-
1745	1746	-
1746	1747	-
1747	1748	-
1748	1749	-
1749	1750	-
1750	1751	-
1751	1752	-
1752	1753	-
1753	1754	-
1754	1755	-
1755	1756	-
1756	1757	-
1757	1758	-
1758	1759	-
1759	1760	-
1760	1761	-
1761	1762	-
1762	1763	-
1763	1764	-
1764	1765	-
1765	1766	-
1766	1767	-
1767	1768	-
1768	1769	-
1769	1770	-
1770	1771	-
1771	1772	-
1772	1773	-
1773	1774	-
1774	1775	-
1775	1776	-
1776	1777	-

ТЕКСТОВОЕ ОПИСАНИЕ местоположения границ населенных пунктов, территориальных зон		
Прохождение границы		Описание прохождения границы
от точки	до точки	
1	2	3
1777	1778	-
1778	1779	-
1779	1780	-
1780	1781	-
1781	1782	-
1782	1783	-
1783	1784	-
1784	1785	-
1785	1786	-
1786	1787	-
1787	1788	-
1788	1789	-
1789	1790	-
1790	1791	-
1791	1792	-
1792	1793	-
1793	1794	-
1794	1795	-
1795	1796	-
1796	1797	-
1797	1798	-
1798	1799	-
1799	1800	-
1800	1801	-
1801	1802	-
1802	1803	-
1803	1804	-
1804	1805	-
1805	1806	-
1806	1807	-
1807	1808	-
1808	1809	-
1809	1810	-
1810	1811	-
1811	1812	-
1812	1813	-
1813	1814	-

ТЕКСТОВОЕ ОПИСАНИЕ местоположения границ населенных пунктов, территориальных зон		
Прохождение границы		Описание прохождения границы
от точки	до точки	
1	2	3
1814	1815	-
1815	1816	-
1816	1817	-
1817	1818	-
1818	1819	-
1819	1820	-
1820	1821	-
1821	1822	-
1822	1823	-
1823	1824	-
1824	1825	-
1825	1826	-
1826	1827	-
1827	1828	-
1828	1829	-
1829	1830	-
1830	1831	-
1831	1832	-
1832	1833	-
1833	1834	-
1834	1835	-
1835	1836	-
1836	1837	-
1837	1838	-
1838	1839	-
1839	1840	-
1840	1841	-
1841	1842	-
1842	1843	-
1843	1844	-
1844	1845	-
1845	1846	-
1846	1847	-
1847	1848	-
1848	1849	-
1849	1850	-
1850	1851	-

ТЕКСТОВОЕ ОПИСАНИЕ местоположения границ населенных пунктов, территориальных зон		
Прохождение границы		Описание прохождения границы
от точки	до точки	
1	2	3
1851	1852	-
1852	1853	-
1853	1854	-
1854	1855	-
1855	1856	-
1856	1857	-
1857	1858	-
1858	1859	-
1859	1860	-
1860	1861	-
1861	1862	-
1862	1863	-
1863	1864	-
1864	1865	-
1865	1866	-
1866	1867	-
1867	1868	-
1868	1869	-
1869	1870	-
1870	1871	-
1871	1872	-
1872	1873	-
1873	1874	-
1874	1875	-
1875	1876	-
1876	1877	-
1877	1878	-
1878	1879	-
1879	1880	-
1880	1881	-
1881	1882	-
1882	1883	-
1883	1884	-
1884	1885	-
1885	1886	-
1886	1887	-
1887	1888	-

ТЕКСТОВОЕ ОПИСАНИЕ
местоположения границ населенных пунктов, территориальных зон

Прохождение границы		Описание прохождения границы
от точки	до точки	
1	2	3
1888	1889	-
1889	1890	-
1890	1891	-
1891	1892	-
1892	1893	-
1893	1894	-
1894	1895	-
1895	1896	-
1896	1897	-
1897	1898	-
1898	1899	-
1899	1900	-
1900	1901	-
1901	1902	-
1902	1903	-
1903	1904	-
1904	1905	-
1905	1906	-
1906	1907	-
1907	1908	-
1908	1909	-
1909	1910	-
1910	1911	-
1911	1912	-
1912	1913	-
1913	1914	-
1914	1915	-
1915	1916	-
1916	1917	-
1917	1918	-
1918	1919	-
1919	1920	-
1920	1921	-
1921	1922	-
1922	1923	-
1923	1924	-
1924	1925	-

ТЕКСТОВОЕ ОПИСАНИЕ местоположения границ населенных пунктов, территориальных зон		
Прохождение границы		Описание прохождения границы
от точки	до точки	
1	2	3
1925	1926	-
1926	1927	-
1927	1928	-
1928	1929	-
1929	1930	-
1930	1931	-
1931	1932	-
1932	1933	-
1933	1934	-
1934	1935	-
1935	1936	-
1936	1937	-
1937	1938	-
1938	1939	-
1939	1940	-
1940	1941	-
1941	1942	-
1942	1943	-
1943	1944	-
1944	1945	-
1945	1946	-
1946	1947	-
1947	1948	-
1948	1949	-
1949	1950	-
1950	1951	-
1951	1952	-
1952	1953	-
1953	1954	-
1954	1955	-
1955	1956	-
1956	1957	-
1957	1958	-
1958	1959	-
1959	1960	-
1960	1961	-
1961	1962	-

ТЕКСТОВОЕ ОПИСАНИЕ
местоположения границ населенных пунктов, территориальных зон

Прохождение границы		Описание прохождения границы
от точки	до точки	
1	2	3
1962	1963	-
1963	1964	-
1964	1965	-
1965	1966	-
1966	1967	-
1967	1968	-
1968	1969	-
1969	1970	-
1970	1971	-
1971	1972	-
1972	1973	-
1973	1974	-
1974	1975	-
1975	1976	-
1976	1977	-
1977	1978	-
1978	1979	-
1979	1980	-
1980	1981	-
1981	1982	-
1982	1983	-
1983	1984	-
1984	1985	-
1985	1986	-
1986	1987	-
1987	1988	-
1988	1989	-
1989	1990	-
1990	1991	-
1991	1992	-
1992	1993	-
1993	1994	-
1994	1995	-
1995	1996	-
1996	1997	-
1997	1998	-
1998	1999	-

ТЕКСТОВОЕ ОПИСАНИЕ местоположения границ населенных пунктов, территориальных зон		
Прохождение границы		Описание прохождения границы
от точки	до точки	
1	2	3
1999	2000	-
2000	2001	-
2001	2002	-
2002	2003	-
2003	2004	-
2004	2005	-
2005	2006	-
2006	2007	-
2007	2008	-
2008	2009	-
2009	2010	-
2010	2011	-
2011	2012	-
2012	2013	-
2013	2014	-
2014	2015	-
2015	2016	-
2016	2017	-
2017	2018	-
2018	2019	-
2019	2020	-
2020	2021	-
2021	2022	-
2022	2023	-
2023	2024	-
2024	2025	-
2025	2026	-
2026	2027	-
2027	2028	-
2028	2029	-
2029	2030	-
2030	2031	-
2031	2032	-
2032	2033	-
2033	2034	-
2034	2035	-
2035	2036	-

ТЕКСТОВОЕ ОПИСАНИЕ местоположения границ населенных пунктов, территориальных зон		
Прохождение границы		Описание прохождения границы
от точки	до точки	
1	2	3
2036	2037	-
2037	2038	-
2038	2039	-
2039	2040	-
2040	2041	-
2041	2042	-
2042	2043	-
2043	2044	-
2044	2045	-
2045	2046	-
2046	2047	-
2047	2048	-
2048	2049	-
2049	2050	-
2050	2051	-
2051	2052	-
2052	2053	-
2053	2054	-
2054	2055	-
2055	2056	-
2056	2057	-
2057	2058	-
2058	2059	-
2059	2060	-
2060	2061	-
2061	2062	-
2062	2063	-
2063	2064	-
2064	2065	-
2065	2066	-
2066	2067	-
2067	2068	-
2068	2069	-
2069	2070	-
2070	2071	-
2071	2072	-
2072	2073	-

ТЕКСТОВОЕ ОПИСАНИЕ
местоположения границ населенных пунктов, территориальных зон

Прохождение границы		Описание прохождения границы
от точки	до точки	
1	2	3
2073	2074	-
2074	2075	-
2075	2076	-
2076	2077	-
2077	2078	-
2078	2079	-
2079	2080	-
2080	2081	-
2081	2082	-
2082	2083	-
2083	2084	-
2084	2085	-
2085	2086	-
2086	2087	-
2087	2088	-
2088	2089	-
2089	2090	-
2090	2091	-
2091	2092	-
2092	2093	-
2093	2094	-
2094	2095	-
2095	2096	-
2096	2097	-
2097	2098	-
2098	2099	-
2099	2100	-
2100	2101	-
2101	2102	-
2102	2103	-
2103	2104	-
2104	2105	-
2105	2106	-
2106	2107	-
2107	2108	-
2108	2109	-
2109	2110	-

ТЕКСТОВОЕ ОПИСАНИЕ местоположения границ населенных пунктов, территориальных зон		
Прохождение границы		Описание прохождения границы
от точки	до точки	
1	2	3
2110	2111	-
2111	2112	-
2112	2113	-
2113	2114	-
2114	2115	-
2115	2116	-
2116	2117	-
2117	2118	-
2118	2119	-
2119	2120	-
2120	2121	-
2121	2122	-
2122	2123	-
2123	2124	-
2124	2125	-
2125	2126	-
2126	2127	-
2127	2128	-
2128	2129	-
2129	2130	-
2130	2131	-
2131	2132	-
2132	2133	-
2133	2134	-
2134	2135	-
2135	2136	-
2136	2137	-
2137	2138	-
2138	2139	-
2139	2140	-
2140	2141	-
2141	2142	-
2142	2143	-
2143	2144	-
2144	2145	-
2145	2146	-
2146	2147	-

ТЕКСТОВОЕ ОПИСАНИЕ
местоположения границ населенных пунктов, территориальных зон

Прохождение границы		Описание прохождения границы
от точки	до точки	
1	2	3
2147	2148	-
2148	2149	-
2149	2150	-
2150	2151	-
2151	2152	-
2152	2153	-
2153	2154	-
2154	2155	-
2155	2156	-
2156	2157	-
2157	2158	-
2158	2159	-
2159	2160	-
2160	2161	-
2161	2162	-
2162	2163	-
2163	2164	-
2164	2165	-
2165	2166	-
2166	2167	-
2167	2168	-
2168	2169	-
2169	2170	-
2170	2171	-
2171	2172	-
2172	2173	-
2173	2174	-
2174	2175	-
2175	2176	-
2176	2177	-
2177	2178	-
2178	2179	-
2179	2180	-
2180	2181	-
2181	2182	-
2182	2183	-
2183	2184	-

ТЕКСТОВОЕ ОПИСАНИЕ местоположения границ населенных пунктов, территориальных зон		
Прохождение границы		Описание прохождения границы
от точки	до точки	
1	2	3
2184	2185	-
2185	2186	-
2186	2187	-
2187	2188	-
2188	2189	-
2189	2190	-
2190	2191	-
2191	2192	-
2192	2193	-
2193	2194	-
2194	2195	-
2195	2196	-
2196	2197	-
2197	2198	-
2198	2199	-
2199	2200	-
2200	2201	-
2201	2202	-
2202	2203	-
2203	2204	-
2204	2205	-
2205	2206	-
2206	2207	-
2207	2208	-
2208	2209	-
2209	2210	-
2210	2211	-
2211	2212	-
2212	2213	-
2213	2214	-
2214	2215	-
2215	2216	-
2216	2217	-
2217	2218	-
2218	2219	-
2219	2220	-
2220	2221	-

ТЕКСТОВОЕ ОПИСАНИЕ
местоположения границ населенных пунктов, территориальных зон

Прохождение границы		Описание прохождения границы
от точки	до точки	
1	2	3
2221	2222	-
2222	2223	-
2223	2224	-
2224	2225	-
2225	1461	-
2226	2227	-
2227	2228	-
2228	2229	-
2229	2230	-
2230	2231	-
2231	2232	-
2232	2233	-
2233	2234	-
2234	2226	-
2235	2236	-
2236	2235	-
2237	2238	-
2238	2237	-
2239	2240	-
2240	2239	-
2241	2242	-
2242	2241	-
2243	2244	-
2244	2243	-
2245	2246	-
2246	2245	-
2247	2248	-
2248	2247	-
2249	2250	-
2250	2249	-
2251	2252	-
2252	2251	-

ГРАФИЧЕСКОЕ ОПИСАНИЕ

местоположения границ населенных пунктов, территориальных зон, особо охраняемых природных территорий, зон с особыми условиями использования территории

Зона рекреационного назначения

(наименование объекта, местоположение границ которого описано (далее - объект))

Раздел 1

Сведения об объекте

№ п/п	Характеристики объекта	Описание характеристик
1	2	3
1.	Местоположение объекта	Ленинградская область, район Гатчинский, город Коммунар
2.	Площадь объекта +/- величина погрешности определения площади (Р +/- Дельта Р)	110505 +/- 5817 м²
3.	Иные характеристики объекта	-

Раздел 2

Сведения о местоположении границ объекта

1. Система координат МСК-47, зона 2

2. Сведения о характерных точках границ объекта

Обозначение характерных точек границ	Координаты, м		Метод определения координат характерной точки	Средняя квадратическая погрешность положения характерной точки (Mt), м	Описание обозначения точки на местности (при наличии)
	X	Y			
1	2	3	4	5	6
1	400915.14	2218939.38	Картометрический метод	5.00	-
2	400912.30	2218938.07	Картометрический метод	5.00	-
3	400909.93	2218935.01	Картометрический метод	5.00	-
4	400903.27	2218930.72	Картометрический метод	5.00	-
5	400894.15	2218926.36	Картометрический метод	5.00	-
6	400885.68	2218921.26	Картометрический метод	5.00	-
7	400863.94	2218916.76	Картометрический метод	5.00	-
8	400843.14	2218908.53	Картометрический метод	5.00	-
9	400819.89	2218902.02	Картометрический метод	5.00	-
10	400807.09	2218897.66	Картометрический метод	5.00	-
11	400788.86	2218887.78	Картометрический метод	5.00	-
12	400781.50	2218883.95	Картометрический метод	5.00	-
13	400757.91	2218876.14	Картометрический метод	5.00	-
14	400737.98	2218870.78	Картометрический метод	5.00	-
15	400710.09	2218870.93	Картометрический метод	5.00	-
16	400698.29	2218871.85	Картометрический метод	5.00	-
17	400689.40	2218872.01	Картометрический метод	5.00	-
18	400678.21	2218870.63	Картометрический метод	5.00	-
19	400668.48	2218865.96	Картометрический метод	5.00	-
20	400664.04	2218862.74	Картометрический метод	5.00	-
21	400658.68	2218858.30	Картометрический метод	5.00	-
22	400647.80	2218847.12	Картометрический метод	5.00	-

2. Сведения о характерных точках границ объекта

Обозначение характерных точек границ	Координаты, м		Метод определения координат характерной точки	Средняя квадратическая погрешность положения характерной точки (Mt), м	Описание обозначения точки на местности (при наличии)
	X	Y			
1	2	3	4	5	6
23	400637.54	2218840.99	Картометрический метод	5.00	-
24	400620.53	2218831.49	Картометрический метод	5.00	-
25	400608.96	2218825.29	Картометрический метод	5.00	-
26	400599.15	2218821.61	Картометрический метод	5.00	-
27	400590.73	2218817.48	Картометрический метод	5.00	-
28	400582.91	2218813.95	Картометрический метод	5.00	-
29	400577.70	2218810.12	Картометрический метод	5.00	-
30	400571.12	2218803.23	Картометрический метод	5.00	-
31	400568.21	2218799.71	Картометрический метод	5.00	-
32	400567.60	2218796.80	Картометрический метод	5.00	-
33	400565.00	2218792.20	Картометрический метод	5.00	-
34	400559.94	2218787.91	Картометрический метод	5.00	-
35	400555.96	2218783.31	Картометрический метод	5.00	-
36	400552.67	2218776.50	Картометрический метод	5.00	-
37	400549.30	2218769.14	Картометрический метод	5.00	-
38	400545.32	2218765.01	Картометрический метод	5.00	-
39	400542.10	2218760.87	Картометрический метод	5.00	-
40	400540.42	2218757.50	Картометрический метод	5.00	-
41	400537.36	2218753.98	Картометрический метод	5.00	-
42	400535.36	2218750.76	Картометрический метод	5.00	-
43	400533.68	2218747.70	Картометрический метод	5.00	-
44	400531.54	2218743.71	Картометрический метод	5.00	-
45	400529.09	2218740.04	Картометрический метод	5.00	-
46	400526.48	2218737.43	Картометрический метод	5.00	-
47	400523.12	2218733.14	Картометрический метод	5.00	-

2. Сведения о характерных точках границ объекта

Обозначение характерных точек границ	Координаты, м		Метод определения координат характерной точки	Средняя квадратическая погрешность положения характерной точки (Mt), м	Описание обозначения точки на местности (при наличии)
	X	Y			
1	2	3	4	5	6
48	400516.99	2218729.46	Картометрический метод	5.00	-
49	400511.01	2218725.64	Картометрический метод	5.00	-
50	400505.19	2218721.96	Картометрический метод	5.00	-
51	400501.05	2218720.43	Картометрический метод	5.00	-
52	400500.25	2218720.16	Картометрический метод	5.00	-
53	400495.80	2218719.09	Картометрический метод	5.00	-
54	400493.28	2218717.71	Картометрический метод	5.00	-
55	400490.75	2218716.41	Картометрический метод	5.00	-
56	400488.30	2218715.10	Картометрический метод	5.00	-
57	400481.32	2218712.96	Картометрический метод	5.00	-
58	400474.27	2218711.28	Картометрический метод	5.00	-
59	400468.68	2218710.82	Картометрический метод	5.00	-
60	400464.24	2218710.82	Картометрический метод	5.00	-
61	400460.94	2218710.51	Картометрический метод	5.00	-
62	400456.96	2218709.90	Картометрический метод	5.00	-
63	400452.13	2218709.29	Картометрический метод	5.00	-
64	400444.96	2218707.72	Картометрический метод	5.00	-
65	400436.46	2218704.96	Картометрический метод	5.00	-
66	400433.32	2218702.66	Картометрический метод	5.00	-
67	400431.86	2218701.44	Картометрический метод	5.00	-
68	400430.03	2218698.45	Картометрический метод	5.00	-
69	400429.18	2218695.54	Картометрический метод	5.00	-
70	400428.73	2218693.85	Картометрический метод	5.00	-
71	400427.19	2218692.93	Картометрический метод	5.00	-
72	400425.66	2218690.48	Картометрический метод	5.00	-

2. Сведения о характерных точках границ объекта

Обозначение характерных точек границ	Координаты, м		Метод определения координат характерной точки	Средняя квадратическая погрешность положения характерной точки (Mt), м	Описание обозначения точки на местности (при наличии)
	X	Y			
1	2	3	4	5	6
73	400425.66	2218688.87	Картометрический метод	5.00	-
74	400424.06	2218687.72	Картометрический метод	5.00	-
75	400422.02	2218688.15	Картометрический метод	5.00	-
76	400417.71	2218672.79	Картометрический метод	5.00	-
77	400416.94	2218669.72	Картометрический метод	5.00	-
78	400416.95	2218665.13	Картометрический метод	5.00	-
79	400417.11	2218652.26	Картометрический метод	5.00	-
80	400416.43	2218647.43	Картометрический метод	5.00	-
81	400412.21	2218623.77	Картометрический метод	5.00	-
82	400415.60	2218625.08	Картометрический метод	5.00	-
83	400432.22	2218629.24	Картометрический метод	5.00	-
84	400429.26	2218638.36	Картометрический метод	5.00	-
85	400464.08	2218648.12	Картометрический метод	5.00	-
86	400486.36	2218653.60	Картометрический метод	5.00	-
87	400491.41	2218653.79	Картометрический метод	5.00	-
88	400501.36	2218657.08	Картометрический метод	5.00	-
89	400525.60	2218661.92	Картометрический метод	5.00	-
90	400561.50	2218674.17	Картометрический метод	5.00	-
91	400566.99	2218673.66	Картометрический метод	5.00	-
92	400591.23	2218681.95	Картометрический метод	5.00	-
93	400618.68	2218689.51	Картометрический метод	5.00	-
94	400639.13	2218694.77	Картометрический метод	5.00	-
95	400663.00	2218700.79	Картометрический метод	5.00	-
96	400690.35	2218708.64	Картометрический метод	5.00	-
97	400723.20	2218717.61	Картометрический метод	5.00	-

2. Сведения о характерных точках границ объекта

Обозначение характерных точек границ	Координаты, м		Метод определения координат характерной точки	Средняя квадратическая погрешность положения характерной точки (Mt), м	Описание обозначения точки на местности (при наличии)
	X	Y			
1	2	3	4	5	6
98	400723.72	2218718.21	Картометрический метод	5.00	-
99	400732.17	2218709.09	Картометрический метод	5.00	-
100	400765.89	2218673.54	Картометрический метод	5.00	-
101	400820.60	2218703.74	Картометрический метод	5.00	-
102	400860.52	2218725.64	Картометрический метод	5.00	-
103	400870.67	2218729.65	Картометрический метод	5.00	-
104	400902.29	2218742.85	Картометрический метод	5.00	-
105	400922.58	2218743.80	Картометрический метод	5.00	-
106	400917.39	2218745.97	Картометрический метод	5.00	-
107	400918.74	2218750.56	Картометрический метод	5.00	-
108	400920.54	2218756.29	Картометрический метод	5.00	-
109	400899.99	2218775.07	Картометрический метод	5.00	-
110	400886.21	2218798.93	Картометрический метод	5.00	-
111	400886.61	2218799.00	Картометрический метод	5.00	-
112	400888.37	2218799.84	Картометрический метод	5.00	-
113	400890.21	2218802.29	Картометрический метод	5.00	-
114	400890.81	2218815.85	Картометрический метод	5.00	-
115	400892.76	2218827.69	Картометрический метод	5.00	-
116	400893.90	2218833.36	Картометрический метод	5.00	-
117	400896.36	2218835.12	Картометрический метод	5.00	-
118	400898.50	2218838.95	Картометрический метод	5.00	-
119	400899.57	2218842.32	Картометрический метод	5.00	-
120	400900.87	2218847.83	Картометрический метод	5.00	-
121	400901.79	2218852.43	Картометрический метод	5.00	-
122	400902.40	2218855.49	Картометрический метод	5.00	-

2. Сведения о характерных точках границ объекта

Обозначение характерных точек границ	Координаты, м		Метод определения координат характерной точки	Средняя квадратическая погрешность положения характерной точки (Mt), м	Описание обозначения точки на местности (при наличии)
	X	Y			
1	2	3	4	5	6
123	400904.31	2218860.32	Картометрический метод	5.00	-
124	400906.99	2218864.30	Картометрический метод	5.00	-
125	400909.86	2218876.75	Картометрический метод	5.00	-
126	400910.31	2218879.82	Картометрический метод	5.00	-
127	400910.54	2218886.33	Картометрический метод	5.00	-
128	400911.38	2218890.85	Картометрический метод	5.00	-
129	400914.51	2218903.26	Картометрический метод	5.00	-
130	400922.58	2218923.44	Картометрический метод	5.00	-
131	400925.49	2218931.72	Картометрический метод	5.00	-
132	400925.03	2218933.94	Картометрический метод	5.00	-
133	400923.96	2218935.70	Картометрический метод	5.00	-
134	400922.65	2218937.15	Картометрический метод	5.00	-
135	400921.19	2218938.46	Картометрический метод	5.00	-
136	400919.89	2218938.99	Картометрический метод	5.00	-
137	400917.82	2218939.61	Картометрический метод	5.00	-
1	400915.14	2218939.38	Картометрический метод	5.00	-
138	400819.09	2218788.29	Картометрический метод	5.00	-
139	400848.37	2218748.72	Картометрический метод	5.00	-
140	400825.25	2218731.72	Картометрический метод	5.00	-
141	400796.03	2218771.36	Картометрический метод	5.00	-
138	400819.09	2218788.29	Картометрический метод	5.00	-
142	401774.63	2219702.77	Картометрический метод	5.00	-
143	401774.94	2219699.24	Картометрический метод	5.00	-
144	401775.03	2219693.96	Картометрический метод	5.00	-
145	401774.72	2219687.68	Картометрический метод	5.00	-

2. Сведения о характерных точках границ объекта

Обозначение характерных точек границ	Координаты, м		Метод определения координат характерной точки	Средняя квадратическая погрешность положения характерной точки (Mt), м	Описание обозначения точки на местности (при наличии)
	X	Y			
1	2	3	4	5	6
146	401774.19	2219682.77	Картометрический метод	5.00	-
147	401773.20	2219676.49	Картометрический метод	5.00	-
148	401772.06	2219672.97	Картометрический метод	5.00	-
149	401774.62	2219667.15	Картометрический метод	5.00	-
150	401774.54	2219665.62	Картометрический метод	5.00	-
151	401773.55	2219662.86	Картометрический метод	5.00	-
152	401773.78	2219661.86	Картометрический метод	5.00	-
153	401774.54	2219659.18	Картометрический метод	5.00	-
154	401776.16	2219656.27	Картометрический метод	5.00	-
155	401778.54	2219653.28	Картометрический метод	5.00	-
156	401779.61	2219650.98	Картометрический метод	5.00	-
157	401780.46	2219647.77	Картометрический метод	5.00	-
158	401782.53	2219641.87	Картометрический метод	5.00	-
159	401783.06	2219638.88	Картометрический метод	5.00	-
160	401785.75	2219635.36	Картометрический метод	5.00	-
161	401787.36	2219632.37	Картометрический метод	5.00	-
162	401787.29	2219628.31	Картометрический метод	5.00	-
163	401786.83	2219626.24	Картометрический метод	5.00	-
164	401787.52	2219624.17	Картометрический метод	5.00	-
165	401787.14	2219621.41	Картометрический метод	5.00	-
166	401786.15	2219614.67	Картометрический метод	5.00	-
167	401785.69	2219607.01	Картометрический метод	5.00	-
168	401784.78	2219598.89	Картометрический метод	5.00	-
169	401781.26	2219590.16	Картометрический метод	5.00	-
170	401779.42	2219585.56	Картометрический метод	5.00	-

2. Сведения о характерных точках границ объекта

Обозначение характерных точек границ	Координаты, м		Метод определения координат характерной точки	Средняя квадратическая погрешность положения характерной точки (Mt), м	Описание обозначения точки на местности (при наличии)
	X	Y			
1	2	3	4	5	6
171	401778.81	2219580.20	Картометрический метод	5.00	-
172	401777.74	2219576.83	Картометрический метод	5.00	-
173	401775.90	2219574.07	Картометрический метод	5.00	-
174	401773.61	2219571.47	Картометрический метод	5.00	-
175	401771.00	2219567.79	Картометрический метод	5.00	-
176	401769.17	2219564.27	Картометрический метод	5.00	-
177	401768.25	2219560.74	Картометрический метод	5.00	-
178	401768.41	2219554.46	Картометрический метод	5.00	-
179	401768.26	2219545.12	Картометрический метод	5.00	-
180	401766.28	2219534.54	Картометрический метод	5.00	-
181	401763.75	2219524.82	Картометрический метод	5.00	-
182	401762.38	2219516.08	Картометрический метод	5.00	-
183	401758.71	2219507.04	Картометрический метод	5.00	-
184	401754.27	2219493.10	Картометрический метод	5.00	-
185	401751.82	2219487.89	Картометрический метод	5.00	-
186	401747.23	2219476.40	Картометрический метод	5.00	-
187	401742.45	2219462.42	Картометрический метод	5.00	-
188	401737.86	2219453.46	Картометрический метод	5.00	-
189	401734.88	2219446.57	Картометрический метод	5.00	-
190	401732.73	2219442.66	Картометрический метод	5.00	-
191	401725.84	2219437.14	Картометрический метод	5.00	-
192	401719.48	2219432.62	Картометрический метод	5.00	-
193	401713.05	2219429.10	Картометрический метод	5.00	-
194	401708.30	2219425.58	Картометрический метод	5.00	-
195	401700.41	2219421.82	Картометрический метод	5.00	-

2. Сведения о характерных точках границ объекта

Обозначение характерных точек границ	Координаты, м		Метод определения координат характерной точки	Средняя квадратическая погрешность положения характерной точки (Mt), м	Описание обозначения точки на местности (при наличии)
	X	Y			
1	2	3	4	5	6
196	401670.37	2219408.96	Картометрический метод	5.00	-
197	401665.47	2219407.89	Картометрический метод	5.00	-
198	401656.12	2219406.66	Картометрический метод	5.00	-
199	401646.31	2219406.36	Картометрический метод	5.00	-
200	401641.26	2219405.13	Картометрический метод	5.00	-
201	401634.51	2219402.38	Картометрический метод	5.00	-
202	401628.38	2219398.85	Картометрический метод	5.00	-
203	401623.64	2219395.79	Картометрический метод	5.00	-
204	401618.89	2219390.12	Картометрический метод	5.00	-
205	401615.37	2219384.76	Картометрический метод	5.00	-
206	401610.93	2219375.26	Картометрический метод	5.00	-
207	401608.48	2219367.29	Картометрический метод	5.00	-
208	401608.48	2219362.39	Картометрический метод	5.00	-
209	401610.79	2219354.27	Картометрический метод	5.00	-
210	401612.78	2219348.75	Картометрический метод	5.00	-
211	401617.23	2219347.07	Картометрический метод	5.00	-
212	401621.98	2219345.23	Картометрический метод	5.00	-
213	401624.59	2219344.46	Картометрический метод	5.00	-
214	401627.20	2219340.48	Картометрический метод	5.00	-
215	401627.81	2219337.57	Картометрический метод	5.00	-
216	401627.89	2219330.44	Картометрический метод	5.00	-
217	401631.27	2219323.55	Картометрический метод	5.00	-
218	401639.25	2219314.05	Картометрический метод	5.00	-
219	401648.76	2219301.64	Картометрический метод	5.00	-
220	401655.97	2219294.74	Картометрический метод	5.00	-

2. Сведения о характерных точках границ объекта

Обозначение характерных точек границ	Координаты, м		Метод определения координат характерной точки	Средняя квадратическая погрешность положения характерной точки (Mt), м	Описание обозначения точки на местности (при наличии)
	X	Y			
1	2	3	4	5	6
221	401662.26	2219284.02	Картометрический метод	5.00	-
222	401670.39	2219269.15	Картометрический метод	5.00	-
223	401674.08	2219252.45	Картометрический метод	5.00	-
224	401674.70	2219236.98	Картометрический метод	5.00	-
225	401673.18	2219225.18	Картометрический метод	5.00	-
226	401668.36	2219209.94	Картометрический метод	5.00	-
227	401657.48	2219200.59	Картометрический метод	5.00	-
228	401670.06	2219185.69	Картометрический метод	5.00	-
229	401678.92	2219172.92	Картометрический метод	5.00	-
230	401688.16	2219174.74	Картометрический метод	5.00	-
231	401732.49	2219209.37	Картометрический метод	5.00	-
232	401745.27	2219225.47	Картометрический метод	5.00	-
233	401816.35	2219433.72	Картометрический метод	5.00	-
234	401845.19	2219518.19	Картометрический метод	5.00	-
235	401846.85	2219523.06	Картометрический метод	5.00	-
236	401833.42	2219552.64	Картометрический метод	5.00	-
237	401831.34	2219562.38	Картометрический метод	5.00	-
238	401790.67	2219570.96	Картометрический метод	5.00	-
239	401800.08	2219617.32	Картометрический метод	5.00	-
240	401806.94	2219617.76	Картометрический метод	5.00	-
241	401806.85	2219619.65	Картометрический метод	5.00	-
242	401807.37	2219625.78	Картометрический метод	5.00	-
243	401807.02	2219633.21	Картометрический метод	5.00	-
244	401805.50	2219639.64	Картометрический метод	5.00	-
245	401801.33	2219647.37	Картометрический метод	5.00	-

2. Сведения о характерных точках границ объекта

Обозначение характерных точек границ	Координаты, м		Метод определения координат характерной точки	Средняя квадратическая погрешность положения характерной точки (Mt), м	Описание обозначения точки на местности (при наличии)
	X	Y			
1	2	3	4	5	6
246	401799.35	2219653.43	Картометрический метод	5.00	-
247	401795.25	2219663.35	Картометрический метод	5.00	-
248	401794.11	2219667.97	Картометрический метод	5.00	-
249	401793.62	2219673.50	Картометрический метод	5.00	-
250	401790.12	2219680.31	Картометрический метод	5.00	-
251	401781.62	2219695.92	Картометрический метод	5.00	-
252	401774.04	2219705.16	Картометрический метод	5.00	-
142	401774.63	2219702.77	Картометрический метод	5.00	-

3. Сведения о характерных точках части (частей) границы объекта

Обозначение характерных точек части границы	Координаты, м		Метод определения координат характерной точки	Средняя квадратическая погрешность положения характерной точки (Mt), м	Описание обозначения точки на местности (при наличии)
	X	Y			
1	2	3	4	5	6
-	-	-	-	-	-

Раздел 3

Сведения о местоположении измененных (уточненных) границ объекта

1. Система координат -

2. Сведения о характерных точках границ объекта

Обозначение характерных точек границ	Существующие координаты, м		Измененные (уточненные) координаты, м		Метод определения координат характерной точки	Средняя квадратическая погрешность положения характерной точки (Mt), м	Описание обозначения точки на местности (при наличии)
	X	Y	X	Y			
1	2	3	4	5	6	7	8
-	-	-	-	-	-	-	

3. Сведения о характерных точках части (частей) границы объекта

Обозначение характерных точек части границы	Существующие координаты, м		Измененные (уточненные) координаты, м		Метод определения координат характерной точки	Средняя квадратическая погрешность положения характерной точки (Mt), м	Описание обозначения точки на местности (при наличии)
	X	Y	X	Y			
1	2	3	4	5	6	7	8
-	-	-	-	-	-	-	

Раздел 4

План границ объекта

Масштаб 1:2 000

Используемые условные знаки и обозначения:

- Граница объекта
- 1 - Характерная точка границы объекта работ
- Граница муниципального образования, сведения о которой внесены в ЕГРН
- Граница населённого пункта, сведения о которой внесены в ЕГРН
- Граница кадастрового квартала
- Граница земельного участка, сведения о которой внесены в ЕГРН
- 47:00-4.2 - Номер границы муниципального образования, населённого пункта, сведения о которой внесены в ЕГРН
- 47:24:0101002 - Номер кадастрового квартала
- :1 - Номер земельного участка, сведения о границах которого внесены в ЕГРН

Подпись _____ Дата « 6 » сентября 20 23 г.

Место для оттиска печати (при наличии) лица, составившего описание местоположения границ объекта

ТЕКСТОВОЕ ОПИСАНИЕ местоположения границ населенных пунктов, территориальных зон		
Прохождение границы		Описание прохождения границы
от точки	до точки	
1	2	3
1	2	-
2	3	-
3	4	-
4	5	-
5	6	-
6	7	-
7	8	-
8	9	-
9	10	-
10	11	-
11	12	-
12	13	-
13	14	-
14	15	-
15	16	-
16	17	-
17	18	-
18	19	-
19	20	-
20	21	-
21	22	-
22	23	-
23	24	-
24	25	-
25	26	-
26	27	-
27	28	-
28	29	-
29	30	-
30	31	-
31	32	-
32	33	-
33	34	-
34	35	-
35	36	-
36	37	-
37	38	-

ТЕКСТОВОЕ ОПИСАНИЕ местоположения границ населенных пунктов, территориальных зон		
Прохождение границы		Описание прохождения границы
от точки	до точки	
1	2	3
38	39	-
39	40	-
40	41	-
41	42	-
42	43	-
43	44	-
44	45	-
45	46	-
46	47	-
47	48	-
48	49	-
49	50	-
50	51	-
51	52	-
52	53	-
53	54	-
54	55	-
55	56	-
56	57	-
57	58	-
58	59	-
59	60	-
60	61	-
61	62	-
62	63	-
63	64	-
64	65	-
65	66	-
66	67	-
67	68	-
68	69	-
69	70	-
70	71	-
71	72	-
72	73	-
73	74	-
74	75	-

ТЕКСТОВОЕ ОПИСАНИЕ местоположения границ населенных пунктов, территориальных зон		
Прохождение границы		Описание прохождения границы
от точки	до точки	
1	2	3
75	76	-
76	77	-
77	78	-
78	79	-
79	80	-
80	81	-
81	82	-
82	83	-
83	84	-
84	85	-
85	86	-
86	87	-
87	88	-
88	89	-
89	90	-
90	91	-
91	92	-
92	93	-
93	94	-
94	95	-
95	96	-
96	97	-
97	98	-
98	99	-
99	100	-
100	101	-
101	102	-
102	103	-
103	104	-
104	105	-
105	106	-
106	107	-
107	108	-
108	109	-
109	110	-
110	111	-
111	112	-

ТЕКСТОВОЕ ОПИСАНИЕ местоположения границ населенных пунктов, территориальных зон		
Прохождение границы		Описание прохождения границы
от точки	до точки	
1	2	3
112	113	-
113	114	-
114	115	-
115	116	-
116	117	-
117	118	-
118	119	-
119	120	-
120	121	-
121	122	-
122	123	-
123	124	-
124	125	-
125	126	-
126	127	-
127	128	-
128	129	-
129	130	-
130	131	-
131	132	-
132	133	-
133	134	-
134	135	-
135	136	-
136	137	-
137	1	-
138	139	-
139	140	-
140	141	-
141	138	-
142	143	-
143	144	-
144	145	-
145	146	-
146	147	-
147	148	-
148	149	-

ТЕКСТОВОЕ ОПИСАНИЕ местоположения границ населенных пунктов, территориальных зон		
Прохождение границы		Описание прохождения границы
от точки	до точки	
1	2	3
149	150	-
150	151	-
151	152	-
152	153	-
153	154	-
154	155	-
155	156	-
156	157	-
157	158	-
158	159	-
159	160	-
160	161	-
161	162	-
162	163	-
163	164	-
164	165	-
165	166	-
166	167	-
167	168	-
168	169	-
169	170	-
170	171	-
171	172	-
172	173	-
173	174	-
174	175	-
175	176	-
176	177	-
177	178	-
178	179	-
179	180	-
180	181	-
181	182	-
182	183	-
183	184	-
184	185	-
185	186	-

ТЕКСТОВОЕ ОПИСАНИЕ местоположения границ населенных пунктов, территориальных зон		
Прохождение границы		Описание прохождения границы
от точки	до точки	
1	2	3
186	187	-
187	188	-
188	189	-
189	190	-
190	191	-
191	192	-
192	193	-
193	194	-
194	195	-
195	196	-
196	197	-
197	198	-
198	199	-
199	200	-
200	201	-
201	202	-
202	203	-
203	204	-
204	205	-
205	206	-
206	207	-
207	208	-
208	209	-
209	210	-
210	211	-
211	212	-
212	213	-
213	214	-
214	215	-
215	216	-
216	217	-
217	218	-
218	219	-
219	220	-
220	221	-
221	222	-
222	223	-

ТЕКСТОВОЕ ОПИСАНИЕ
местоположения границ населенных пунктов, территориальных зон

Прохождение границы		Описание прохождения границы
от точки	до точки	
1	2	3
223	224	-
224	225	-
225	226	-
226	227	-
227	228	-
228	229	-
229	230	-
230	231	-
231	232	-
232	233	-
233	234	-
234	235	-
235	236	-
236	237	-
237	238	-
238	239	-
239	240	-
240	241	-
241	242	-
242	243	-
243	244	-
244	245	-
245	246	-
246	247	-
247	248	-
248	249	-
249	250	-
250	251	-
251	252	-
252	142	-

ГРАФИЧЕСКОЕ ОПИСАНИЕ
местоположения границ населенных пунктов, территориальных зон, особо охраняемых природных территорий, зон с особыми условиями использования территории

Зона кладбищ

(наименование объекта, местоположение границ которого описано (далее - объект))

Раздел 1

Сведения об объекте

№ п/п	Характеристики объекта	Описание характеристик
1	2	3
1.	Местоположение объекта	Ленинградская область, район Гатчинский, город Коммунар
2.	Площадь объекта +/- величина погрешности определения площади (Р +/- Дельта Р)	273554 +/- 9153 м²
3.	Иные характеристики объекта	-

Раздел 2

Сведения о местоположении границ объекта

1. Система координат МСК-47, зона 2

2. Сведения о характерных точках границ объекта

Обозначение характерных точек границ	Координаты, м		Метод определения координат характерной точки	Средняя квадратическая погрешность положения характерной точки (Mt), м	Описание обозначения точки на местности (при наличии)
	X	Y			
1	2	3	4	5	6
1	398983.44	2219384.65	Картометрический метод	5.00	-
2	399205.10	2219515.20	Картометрический метод	5.00	-
3	399194.40	2219525.50	Картометрический метод	5.00	-
4	399193.05	2219527.55	Картометрический метод	5.00	-
5	399186.34	2219552.64	Картометрический метод	5.00	-
6	399192.90	2219573.63	Картометрический метод	5.00	-
7	399202.74	2219586.25	Картометрический метод	5.00	-
8	399225.60	2219588.81	Картометрический метод	5.00	-
9	399233.55	2219582.75	Картометрический метод	5.00	-
10	399234.48	2219582.24	Картометрический метод	5.00	-
11	399235.70	2219584.21	Картометрический метод	5.00	-
12	399306.86	2219709.97	Картометрический метод	5.00	-
13	399350.47	2219753.20	Картометрический метод	5.00	-
14	399403.76	2219798.74	Картометрический метод	5.00	-
15	399428.88	2219814.74	Картометрический метод	5.00	-
16	399535.96	2219871.29	Картометрический метод	5.00	-
17	399632.84	2219923.37	Картометрический метод	5.00	-
18	399660.54	2219948.58	Картометрический метод	5.00	-
19	399691.62	2220000.82	Картометрический метод	5.00	-
20	399814.36	2220244.22	Картометрический метод	5.00	-
21	399859.29	2220308.52	Картометрический метод	5.00	-
22	399859.08	2220322.53	Картометрический метод	5.00	-

2. Сведения о характерных точках границ объекта

Обозначение характерных точек границ	Координаты, м		Метод определения координат характерной точки	Средняя квадратическая погрешность положения характерной точки (Mt), м	Описание обозначения точки на местности (при наличии)
	X	Y			
1	2	3	4	5	6
23	399842.75	2220332.56	Картометрический метод	5.00	-
24	399820.44	2220346.26	Картометрический метод	5.00	-
25	399796.63	2220351.85	Картометрический метод	5.00	-
26	399771.36	2220346.10	Картометрический метод	5.00	-
27	399754.71	2220337.17	Картометрический метод	5.00	-
28	399753.78	2220335.51	Картометрический метод	5.00	-
29	399617.52	2220262.44	Картометрический метод	5.00	-
30	399547.30	2220209.42	Картометрический метод	5.00	-
31	399412.55	2220134.99	Картометрический метод	5.00	-
32	399394.17	2220115.08	Картометрический метод	5.00	-
33	399388.82	2220090.14	Картометрический метод	5.00	-
34	399411.68	2220028.20	Картометрический метод	5.00	-
35	399255.76	2219955.13	Картометрический метод	5.00	-
36	399259.44	2220005.77	Картометрический метод	5.00	-
37	399252.44	2220022.20	Картометрический метод	5.00	-
38	399234.60	2220023.58	Картометрический метод	5.00	-
39	399143.70	2219965.99	Картометрический метод	5.00	-
40	399165.07	2219928.11	Картометрический метод	5.00	-
41	399163.94	2219913.52	Картометрический метод	5.00	-
42	399089.87	2219684.50	Картометрический метод	5.00	-
1	398983.44	2219384.65	Картометрический метод	5.00	-
43	404530.18	2219944.00	Картометрический метод	5.00	-
44	404533.94	2219944.10	Картометрический метод	5.00	-
45	404537.66	2219944.75	Картометрический метод	5.00	-
46	404538.22	2219945.53	Картометрический метод	5.00	-

2. Сведения о характерных точках границ объекта

Обозначение характерных точек границ	Координаты, м		Метод определения координат характерной точки	Средняя квадратическая погрешность положения характерной точки (Mt), м	Описание обозначения точки на местности (при наличии)
	X	Y			
1	2	3	4	5	6
47	404541.68	2219948.81	Картометрический метод	5.00	-
48	404545.70	2219950.06	Картометрический метод	5.00	-
49	404548.64	2219952.17	Картометрический метод	5.00	-
50	404554.00	2219954.16	Картометрический метод	5.00	-
51	404556.39	2219957.46	Картометрический метод	5.00	-
52	404557.94	2219962.35	Картометрический метод	5.00	-
53	404559.56	2219966.57	Картометрический метод	5.00	-
54	404561.23	2219968.61	Картометрический метод	5.00	-
55	404564.20	2219971.27	Картометрический метод	5.00	-
56	404567.57	2219973.51	Картометрический метод	5.00	-
57	404580.51	2219978.97	Картометрический метод	5.00	-
58	404586.44	2219983.46	Картометрический метод	5.00	-
59	404589.84	2219988.56	Картометрический метод	5.00	-
60	404590.64	2219994.76	Картометрический метод	5.00	-
61	404592.55	2219998.58	Картометрический метод	5.00	-
62	404594.66	2220000.49	Картометрический метод	5.00	-
63	404601.06	2220001.34	Картометрический метод	5.00	-
64	404605.75	2220004.02	Картометрический метод	5.00	-
65	404610.12	2220005.80	Картометрический метод	5.00	-
66	404612.51	2220009.35	Картометрический метод	5.00	-
67	404615.79	2220012.87	Картометрический метод	5.00	-
68	404617.93	2220013.71	Картометрический метод	5.00	-
69	404619.83	2220014.87	Картометрический метод	5.00	-
70	404623.76	2220016.30	Картометрический метод	5.00	-
71	404626.93	2220018.51	Картометрический метод	5.00	-

2. Сведения о характерных точках границ объекта

Обозначение характерных точек границ	Координаты, м		Метод определения координат характерной точки	Средняя квадратическая погрешность положения характерной точки (Mt), м	Описание обозначения точки на местности (при наличии)
	X	Y			
1	2	3	4	5	6
72	404632.82	2220020.15	Картометрический метод	5.00	-
73	404635.97	2220021.32	Картометрический метод	5.00	-
74	404637.16	2220022.80	Картометрический метод	5.00	-
75	404638.38	2220023.56	Картометрический метод	5.00	-
76	404639.41	2220026.80	Картометрический метод	5.00	-
77	404641.16	2220028.91	Картометрический метод	5.00	-
78	404641.89	2220031.54	Картометрический метод	5.00	-
79	404646.07	2220034.84	Картометрический метод	5.00	-
80	404650.66	2220037.12	Картометрический метод	5.00	-
81	404653.84	2220040.57	Картометрический метод	5.00	-
82	404657.31	2220040.84	Картометрический метод	5.00	-
83	404662.27	2220043.92	Картометрический метод	5.00	-
84	404666.33	2220045.13	Картометрический метод	5.00	-
85	404667.53	2220046.92	Картометрический метод	5.00	-
86	404666.57	2220049.90	Картометрический метод	5.00	-
87	404665.39	2220052.27	Картометрический метод	5.00	-
88	404665.82	2220054.21	Картометрический метод	5.00	-
89	404668.41	2220055.39	Картометрический метод	5.00	-
90	404672.19	2220055.83	Картометрический метод	5.00	-
91	404677.45	2220059.06	Картометрический метод	5.00	-
92	404680.93	2220063.43	Картометрический метод	5.00	-
93	404684.57	2220066.24	Картометрический метод	5.00	-
94	404686.42	2220066.74	Картометрический метод	5.00	-
95	404687.32	2220068.29	Картометрический метод	5.00	-
96	404689.40	2220073.87	Картометрический метод	5.00	-

2. Сведения о характерных точках границ объекта

Обозначение характерных точек границ	Координаты, м		Метод определения координат характерной точки	Средняя квадратическая погрешность положения характерной точки (Mt), м	Описание обозначения точки на местности (при наличии)
	X	Y			
1	2	3	4	5	6
97	404691.38	2220075.36	Картометрический метод	5.00	-
98	404696.03	2220077.73	Картометрический метод	5.00	-
99	404698.09	2220079.68	Картометрический метод	5.00	-
100	404700.20	2220083.42	Картометрический метод	5.00	-
101	404702.33	2220085.37	Картометрический метод	5.00	-
102	404704.70	2220086.25	Картометрический метод	5.00	-
103	404707.47	2220086.52	Картометрический метод	5.00	-
104	404709.95	2220085.39	Картометрический метод	5.00	-
105	404709.66	2220083.24	Картометрический метод	5.00	-
106	404710.78	2220081.18	Картометрический метод	5.00	-
107	404713.58	2220079.36	Картометрический метод	5.00	-
108	404717.20	2220077.96	Картометрический метод	5.00	-
109	404721.59	2220078.40	Картометрический метод	5.00	-
110	404726.62	2220081.40	Картометрический метод	5.00	-
111	404728.50	2220084.59	Картометрический метод	5.00	-
112	404730.08	2220087.69	Картометрический метод	5.00	-
113	404732.23	2220088.11	Картометрический метод	5.00	-
114	404735.09	2220086.45	Картометрический метод	5.00	-
115	404736.73	2220085.17	Картометрический метод	5.00	-
116	404738.14	2220083.71	Картометрический метод	5.00	-
117	404739.07	2220083.73	Картометрический метод	5.00	-
118	404740.50	2220085.45	Картометрический метод	5.00	-
119	404742.84	2220088.96	Картометрический метод	5.00	-
120	404748.80	2220092.66	Картометрический метод	5.00	-
121	404753.88	2220094.22	Картометрический метод	5.00	-

2. Сведения о характерных точках границ объекта

Обозначение характерных точек границ	Координаты, м		Метод определения координат характерной точки	Средняя квадратическая погрешность положения характерной точки (Mt), м	Описание обозначения точки на местности (при наличии)
	X	Y			
1	2	3	4	5	6
122	404755.14	2220095.22	Картометрический метод	5.00	-
123	404754.64	2220100.89	Картометрический метод	5.00	-
124	404752.60	2220104.98	Картометрический метод	5.00	-
125	404752.47	2220109.72	Картометрический метод	5.00	-
126	404754.00	2220112.65	Картометрический метод	5.00	-
127	404755.97	2220116.69	Картометрический метод	5.00	-
128	404756.83	2220121.37	Картометрический метод	5.00	-
129	404761.51	2220125.28	Картометрический метод	5.00	-
130	404766.55	2220129.70	Картометрический метод	5.00	-
131	404773.80	2220134.34	Картометрический метод	5.00	-
132	404781.87	2220141.84	Картометрический метод	5.00	-
133	404785.69	2220143.46	Картометрический метод	5.00	-
134	404789.90	2220144.91	Картометрический метод	5.00	-
135	404796.62	2220152.02	Картометрический метод	5.00	-
136	404801.60	2220155.74	Картометрический метод	5.00	-
137	404812.40	2220161.96	Картометрический метод	5.00	-
138	404816.55	2220165.21	Картометрический метод	5.00	-
139	404821.14	2220169.09	Картометрический метод	5.00	-
140	404823.98	2220172.04	Картометрический метод	5.00	-
141	404812.78	2220180.83	Картометрический метод	5.00	-
142	404802.78	2220191.40	Картометрический метод	5.00	-
143	404793.86	2220198.86	Картометрический метод	5.00	-
144	404786.13	2220203.31	Картометрический метод	5.00	-
145	404781.64	2220204.77	Картометрический метод	5.00	-
146	404749.37	2220229.17	Картометрический метод	5.00	-

2. Сведения о характерных точках границ объекта

Обозначение характерных точек границ	Координаты, м		Метод определения координат характерной точки	Средняя квадратическая погрешность положения характерной точки (Mt), м	Описание обозначения точки на местности (при наличии)
	X	Y			
1	2	3	4	5	6
147	404749.66	2220236.16	Картометрический метод	5.00	-
148	404748.14	2220243.71	Картометрический метод	5.00	-
149	404745.71	2220246.52	Картометрический метод	5.00	-
150	404683.68	2220184.77	Картометрический метод	5.00	-
151	404656.05	2220165.63	Картометрический метод	5.00	-
152	404657.32	2220163.87	Картометрический метод	5.00	-
153	404670.38	2220145.87	Картометрический метод	5.00	-
154	404655.68	2220134.31	Картометрический метод	5.00	-
155	404647.70	2220132.29	Картометрический метод	5.00	-
156	404646.02	2220132.65	Картометрический метод	5.00	-
157	404636.70	2220134.03	Картометрический метод	5.00	-
158	404632.77	2220138.24	Картометрический метод	5.00	-
159	404627.93	2220145.55	Картометрический метод	5.00	-
160	404625.30	2220143.88	Картометрический метод	5.00	-
161	404633.24	2220132.88	Картометрический метод	5.00	-
162	404634.77	2220134.09	Картометрический метод	5.00	-
163	404644.25	2220124.89	Картометрический метод	5.00	-
164	404651.83	2220110.87	Картометрический метод	5.00	-
165	404650.05	2220108.08	Картометрический метод	5.00	-
166	404657.94	2220096.08	Картометрический метод	5.00	-
167	404622.73	2220075.54	Картометрический метод	5.00	-
168	404614.99	2220083.47	Картометрический метод	5.00	-
169	404608.28	2220097.42	Картометрический метод	5.00	-
170	404599.71	2220094.03	Картометрический метод	5.00	-
171	404596.11	2220088.01	Картометрический метод	5.00	-

2. Сведения о характерных точках границ объекта

Обозначение характерных точек границ	Координаты, м		Метод определения координат характерной точки	Средняя квадратическая погрешность положения характерной точки (Mt), м	Описание обозначения точки на местности (при наличии)
	X	Y			
1	2	3	4	5	6
172	404592.84	2220087.18	Картометрический метод	5.00	-
173	404589.50	2220089.02	Картометрический метод	5.00	-
174	404560.79	2220070.53	Картометрический метод	5.00	-
175	404515.05	2220052.01	Картометрический метод	5.00	-
176	404513.50	2220055.21	Картометрический метод	5.00	-
177	404507.76	2220064.62	Картометрический метод	5.00	-
178	404504.34	2220080.24	Картометрический метод	5.00	-
179	404501.17	2220099.27	Картометрический метод	5.00	-
180	404498.26	2220098.58	Картометрический метод	5.00	-
181	404505.66	2220064.11	Картометрический метод	5.00	-
182	404510.51	2220055.71	Картометрический метод	5.00	-
183	404499.67	2220037.59	Картометрический метод	5.00	-
184	404500.27	2220023.58	Картометрический метод	5.00	-
185	404501.00	2220007.20	Картометрический метод	5.00	-
43	404530.18	2219944.00	Картометрический метод	5.00	-
186	404530.65	2219937.54	Картометрический метод	5.00	-
187	404532.14	2219937.73	Картометрический метод	5.00	-
188	404533.63	2219938.08	Картометрический метод	5.00	-
189	404534.49	2219938.43	Картометрический метод	5.00	-
190	404534.74	2219938.54	Картометрический метод	5.00	-
191	404534.20	2219942.42	Картометрический метод	5.00	-
192	404536.16	2219942.35	Картометрический метод	5.00	-
193	404538.17	2219943.88	Картометрический метод	5.00	-
194	404538.26	2219945.50	Картометрический метод	5.00	-
195	404541.68	2219948.73	Картометрический метод	5.00	-

2. Сведения о характерных точках границ объекта

Обозначение характерных точек границ	Координаты, м		Метод определения координат характерной точки	Средняя квадратическая погрешность положения характерной точки (Mt), м	Описание обозначения точки на местности (при наличии)
	X	Y			
1	2	3	4	5	6
196	404545.72	2219949.94	Картометрический метод	5.00	-
197	404548.75	2219952.12	Картометрический метод	5.00	-
198	404555.26	2219954.22	Картометрический метод	5.00	-
199	404557.86	2219958.55	Картометрический метод	5.00	-
200	404558.75	2219963.04	Картометрический метод	5.00	-
201	404560.21	2219966.76	Картометрический метод	5.00	-
202	404566.36	2219971.96	Картометрический метод	5.00	-
203	404579.09	2219977.42	Картометрический метод	5.00	-
204	404586.92	2219983.53	Картометрический метод	5.00	-
205	404590.04	2219988.60	Картометрический метод	5.00	-
206	404590.76	2219994.79	Картометрический метод	5.00	-
207	404592.66	2219998.52	Картометрический метод	5.00	-
208	404594.72	2220000.34	Картометрический метод	5.00	-
209	404601.02	2220001.18	Картометрический метод	5.00	-
210	404605.76	2220003.96	Картометрический метод	5.00	-
211	404610.21	2220005.64	Картометрический метод	5.00	-
212	404612.57	2220009.33	Картометрический метод	5.00	-
213	404615.85	2220012.80	Картометрический метод	5.00	-
214	404618.00	2220013.55	Картометрический метод	5.00	-
215	404619.84	2220014.80	Картометрический метод	5.00	-
216	404623.76	2220016.10	Картометрический метод	5.00	-
217	404626.94	2220018.45	Картометрический метод	5.00	-
218	404632.76	2220019.95	Картометрический метод	5.00	-
219	404636.11	2220021.20	Картометрический метод	5.00	-
220	404637.17	2220022.62	Картометрический метод	5.00	-

2. Сведения о характерных точках границ объекта

Обозначение характерных точек границ	Координаты, м		Метод определения координат характерной точки	Средняя квадратическая погрешность положения характерной точки (Mt), м	Описание обозначения точки на местности (при наличии)
	X	Y			
1	2	3	4	5	6
221	404638.80	2220023.00	Картометрический метод	5.00	-
222	404644.54	2220031.00	Картометрический метод	5.00	-
223	404649.04	2220034.73	Картометрический метод	5.00	-
224	404659.34	2220040.88	Картометрический метод	5.00	-
225	404667.72	2220043.02	Картометрический метод	5.00	-
226	404671.89	2220045.24	Картометрический метод	5.00	-
227	404673.14	2220047.12	Картометрический метод	5.00	-
228	404672.40	2220049.80	Картометрический метод	5.00	-
229	404668.47	2220051.48	Картометрический метод	5.00	-
230	404668.38	2220052.08	Картометрический метод	5.00	-
231	404670.56	2220053.70	Картометрический метод	5.00	-
232	404673.02	2220054.48	Картометрический метод	5.00	-
233	404677.37	2220056.85	Картометрический метод	5.00	-
234	404682.12	2220062.51	Картометрический метод	5.00	-
235	404687.98	2220066.49	Картометрический метод	5.00	-
236	404690.53	2220072.63	Картометрический метод	5.00	-
237	404692.53	2220075.16	Картометрический метод	5.00	-
238	404695.87	2220076.23	Картометрический метод	5.00	-
239	404699.09	2220078.76	Картометрический метод	5.00	-
240	404700.65	2220082.64	Картометрический метод	5.00	-
241	404702.88	2220084.79	Картометрический метод	5.00	-
242	404707.56	2220084.47	Картометрический метод	5.00	-
243	404709.95	2220079.57	Картометрический метод	5.00	-
244	404714.28	2220077.06	Картометрический метод	5.00	-
245	404719.04	2220076.23	Картометрический метод	5.00	-

2. Сведения о характерных точках границ объекта

Обозначение характерных точек границ	Координаты, м		Метод определения координат характерной точки	Средняя квадратическая погрешность положения характерной точки (Mt), м	Описание обозначения точки на местности (при наличии)
	X	Y			
1	2	3	4	5	6
246	404724.48	2220077.02	Картометрический метод	5.00	-
247	404726.53	2220078.59	Картометрический метод	5.00	-
248	404728.52	2220078.74	Картометрический метод	5.00	-
249	404730.95	2220080.45	Картометрический метод	5.00	-
250	404731.15	2220084.17	Картометрический метод	5.00	-
251	404732.55	2220085.60	Картометрический метод	5.00	-
252	404736.95	2220082.98	Картометрический метод	5.00	-
253	404739.36	2220083.06	Картометрический метод	5.00	-
254	404745.73	2220089.02	Картометрический метод	5.00	-
255	404753.75	2220092.63	Картометрический метод	5.00	-
256	404756.55	2220095.30	Картометрический метод	5.00	-
257	404757.21	2220098.84	Картометрический метод	5.00	-
258	404754.71	2220106.64	Картометрический метод	5.00	-
259	404754.76	2220111.94	Картометрический метод	5.00	-
260	404759.57	2220121.45	Картометрический метод	5.00	-
261	404775.97	2220133.92	Картометрический метод	5.00	-
262	404781.02	2220139.12	Картометрический метод	5.00	-
263	404786.68	2220141.40	Картометрический метод	5.00	-
264	404801.79	2220154.66	Картометрический метод	5.00	-
265	404813.14	2220160.72	Картометрический метод	5.00	-
266	404815.62	2220163.39	Картометрический метод	5.00	-
267	404818.15	2220164.98	Картометрический метод	5.00	-
268	404824.74	2220171.40	Картометрический метод	5.00	-
269	404824.68	2220171.49	Картометрический метод	5.00	-
270	404824.00	2220172.03	Картометрический метод	5.00	-

2. Сведения о характерных точках границ объекта

Обозначение характерных точек границ	Координаты, м		Метод определения координат характерной точки	Средняя квадратическая погрешность положения характерной точки (Mt), м	Описание обозначения точки на местности (при наличии)
	X	Y			
1	2	3	4	5	6
271	404821.15	2220169.08	Картометрический метод	5.00	-
272	404816.56	2220165.20	Картометрический метод	5.00	-
273	404812.41	2220161.95	Картометрический метод	5.00	-
274	404801.61	2220155.73	Картометрический метод	5.00	-
275	404796.63	2220152.01	Картометрический метод	5.00	-
276	404789.91	2220144.90	Картометрический метод	5.00	-
277	404785.70	2220143.45	Картометрический метод	5.00	-
278	404781.88	2220141.83	Картометрический метод	5.00	-
279	404773.81	2220134.33	Картометрический метод	5.00	-
280	404766.56	2220129.69	Картометрический метод	5.00	-
281	404761.52	2220125.27	Картометрический метод	5.00	-
282	404756.84	2220121.36	Картометрический метод	5.00	-
283	404755.98	2220116.69	Картометрический метод	5.00	-
284	404754.02	2220112.64	Картометрический метод	5.00	-
285	404752.48	2220109.72	Картометрический метод	5.00	-
286	404752.62	2220104.99	Картометрический метод	5.00	-
287	404754.65	2220100.89	Картометрический метод	5.00	-
288	404755.15	2220095.22	Картометрический метод	5.00	-
289	404753.89	2220094.21	Картометрический метод	5.00	-
290	404748.81	2220092.65	Картометрический метод	5.00	-
291	404742.85	2220088.95	Картометрический метод	5.00	-
292	404740.51	2220085.44	Картометрический метод	5.00	-
293	404739.08	2220083.72	Картометрический метод	5.00	-
294	404738.14	2220083.70	Картометрический метод	5.00	-
295	404736.72	2220085.16	Картометрический метод	5.00	-

2. Сведения о характерных точках границ объекта

Обозначение характерных точек границ	Координаты, м		Метод определения координат характерной точки	Средняя квадратическая погрешность положения характерной точки (Mt), м	Описание обозначения точки на местности (при наличии)
	X	Y			
1	2	3	4	5	6
296	404735.08	2220086.44	Картометрический метод	5.00	-
297	404732.22	2220088.09	Картометрический метод	5.00	-
298	404730.09	2220087.68	Картометрический метод	5.00	-
299	404728.51	2220084.58	Картометрический метод	5.00	-
300	404726.63	2220081.39	Картометрический метод	5.00	-
301	404721.59	2220078.38	Картометрический метод	5.00	-
302	404717.20	2220077.94	Картометрический метод	5.00	-
303	404713.57	2220079.34	Картометрический метод	5.00	-
304	404710.77	2220081.17	Картометрический метод	5.00	-
305	404709.65	2220083.24	Картометрический метод	5.00	-
306	404709.93	2220085.38	Картометрический метод	5.00	-
307	404707.46	2220086.51	Картометрический метод	5.00	-
308	404704.71	2220086.23	Картометрический метод	5.00	-
309	404702.34	2220085.36	Картометрический метод	5.00	-
310	404700.21	2220083.41	Картометрический метод	5.00	-
311	404698.10	2220079.67	Картометрический метод	5.00	-
312	404696.04	2220077.72	Картометрический метод	5.00	-
313	404691.39	2220075.35	Картометрический метод	5.00	-
314	404689.41	2220073.86	Картометрический метод	5.00	-
315	404687.33	2220068.29	Картометрический метод	5.00	-
316	404686.43	2220066.73	Картометрический метод	5.00	-
317	404684.58	2220066.23	Картометрический метод	5.00	-
318	404680.94	2220063.42	Картометрический метод	5.00	-
319	404677.46	2220059.05	Картометрический метод	5.00	-
320	404672.20	2220055.82	Картометрический метод	5.00	-

2. Сведения о характерных точках границ объекта

Обозначение характерных точек границ	Координаты, м		Метод определения координат характерной точки	Средняя квадратическая погрешность положения характерной точки (Mt), м	Описание обозначения точки на местности (при наличии)
	X	Y			
1	2	3	4	5	6
321	404668.42	2220055.38	Картометрический метод	5.00	-
322	404665.84	2220054.20	Картометрический метод	5.00	-
323	404665.41	2220052.27	Картометрический метод	5.00	-
324	404666.59	2220049.91	Картометрический метод	5.00	-
325	404667.54	2220046.92	Картометрический метод	5.00	-
326	404666.34	2220045.12	Картометрический метод	5.00	-
327	404662.28	2220043.91	Картометрический метод	5.00	-
328	404657.32	2220040.82	Картометрический метод	5.00	-
329	404653.85	2220040.55	Картометрический метод	5.00	-
330	404650.67	2220037.10	Картометрический метод	5.00	-
331	404646.09	2220034.82	Картометрический метод	5.00	-
332	404641.91	2220031.53	Картометрический метод	5.00	-
333	404641.18	2220028.91	Картометрический метод	5.00	-
334	404639.43	2220026.80	Картометрический метод	5.00	-
335	404638.40	2220023.55	Картометрический метод	5.00	-
336	404637.17	2220022.79	Картометрический метод	5.00	-
337	404635.98	2220021.31	Картометрический метод	5.00	-
338	404632.83	2220020.13	Картометрический метод	5.00	-
339	404626.94	2220018.50	Картометрический метод	5.00	-
340	404623.77	2220016.29	Картометрический метод	5.00	-
341	404619.84	2220014.86	Картометрический метод	5.00	-
342	404617.94	2220013.70	Картометрический метод	5.00	-
343	404615.80	2220012.86	Картометрический метод	5.00	-
344	404612.52	2220009.34	Картометрический метод	5.00	-
345	404610.13	2220005.79	Картометрический метод	5.00	-

2. Сведения о характерных точках границ объекта

Обозначение характерных точек границ	Координаты, м		Метод определения координат характерной точки	Средняя квадратическая погрешность положения характерной точки (Mt), м	Описание обозначения точки на местности (при наличии)
	X	Y			
1	2	3	4	5	6
346	404605.75	2220004.00	Картометрический метод	5.00	-
347	404601.07	2220001.33	Картометрический метод	5.00	-
348	404594.67	2220000.47	Картометрический метод	5.00	-
349	404592.56	2219998.57	Картометрический метод	5.00	-
350	404590.65	2219994.76	Картометрический метод	5.00	-
351	404589.86	2219988.56	Картометрический метод	5.00	-
352	404586.45	2219983.45	Картометрический метод	5.00	-
353	404580.52	2219978.96	Картометрический метод	5.00	-
354	404567.58	2219973.50	Картометрический метод	5.00	-
355	404564.21	2219971.26	Картометрический метод	5.00	-
356	404561.25	2219968.60	Картометрический метод	5.00	-
357	404559.57	2219966.57	Картометрический метод	5.00	-
358	404557.96	2219962.35	Картометрический метод	5.00	-
359	404556.41	2219957.46	Картометрический метод	5.00	-
360	404554.02	2219954.15	Картометрический метод	5.00	-
361	404548.65	2219952.16	Картометрический метод	5.00	-
362	404545.71	2219950.05	Картометрический метод	5.00	-
363	404541.69	2219948.80	Картометрический метод	5.00	-
364	404538.23	2219945.52	Картометрический метод	5.00	-
365	404537.67	2219944.74	Картометрический метод	5.00	-
366	404533.94	2219944.09	Картометрический метод	5.00	-
367	404530.19	2219943.99	Картометрический метод	5.00	-
186	404530.65	2219937.54	Картометрический метод	5.00	-

3. Сведения о характерных точках части (частей) границы объекта

Обозначение характерных точек части границы	Координаты, м		Метод определения координат характерной точки	Средняя квадратическая погрешность положения характерной точки (Mt), м	Описание обозначения точки на местности (при наличии)
	X	Y			
1	2	3	4	5	6
-	-	-	-	-	-

Раздел 3

Сведения о местоположении измененных (уточненных) границ объекта

1. Система координат -

2. Сведения о характерных точках границ объекта

Обозначение характерных точек границ	Существующие координаты, м		Измененные (уточненные) координаты, м		Метод определения координат характерной точки	Средняя квадратическая погрешность положения характерной точки (Mt), м	Описание обозначения точки на местности (при наличии)
	X	Y	X	Y			
1	2	3	4	5	6	7	8
-	-	-	-	-	-	-	

3. Сведения о характерных точках части (частей) границы объекта

Обозначение характерных точек части границы	Существующие координаты, м		Измененные (уточненные) координаты, м		Метод определения координат характерной точки	Средняя квадратическая погрешность положения характерной точки (Mt), м	Описание обозначения точки на местности (при наличии)
	X	Y	X	Y			
1	2	3	4	5	6	7	8
-	-	-	-	-	-	-	

Раздел 4

План границ объекта

Масштаб 1:5 000

Используемые условные знаки и обозначения:

- Граница объекта
- *1* - Характерная точка границы объекта работ
- Граница муниципального образования, сведения о которой внесены в ЕГРН
- Граница населённого пункта, сведения о которой внесены в ЕГРН
- Граница кадастрового квартала
- Граница земельного участка, сведения о которой внесены в ЕГРН
- **47:00-4.2** - Номер границы муниципального образования, населённого пункта, сведения о которой внесены в ЕГРН
- 47:24:0101002 - Номер кадастрового квартала
- :1 - Номер земельного участка, сведения о границах которого внесены в ЕГРН

Подпись _____ Дата « 6 » сентября 20 23 г.

Место для оттиска печати (при наличии) лица, составившего описание местоположения границ объекта

Раздел 4

План границ объекта

Лист 2

Масштаб 1:1 000

Используемые условные знаки и обозначения:

- Граница объекта
- Характерная точка границы объекта работ
- Граница муниципального образования, сведения о которой внесены в ЕГРН
- Граница населённого пункта, сведения о которой внесены в ЕГРН
- Граница кадастрового квартала
- Граница земельного участка, сведения о которой внесены в ЕГРН
- 47:00-4.2 - Номер границы муниципального образования, населённого пункта, сведения о которой внесены в ЕГРН
- 47:24:0101002 - Номер кадастрового квартала
- :1 - Номер земельного участка, сведения о границах которого внесены в ЕГРН

Подпись _____ Дата « 6 » сентября 20 23 г.

Место для оттиска печати (при наличии) лица, составившего описание местоположения границ объекта

Раздел 4

План границ объекта

Лист 1

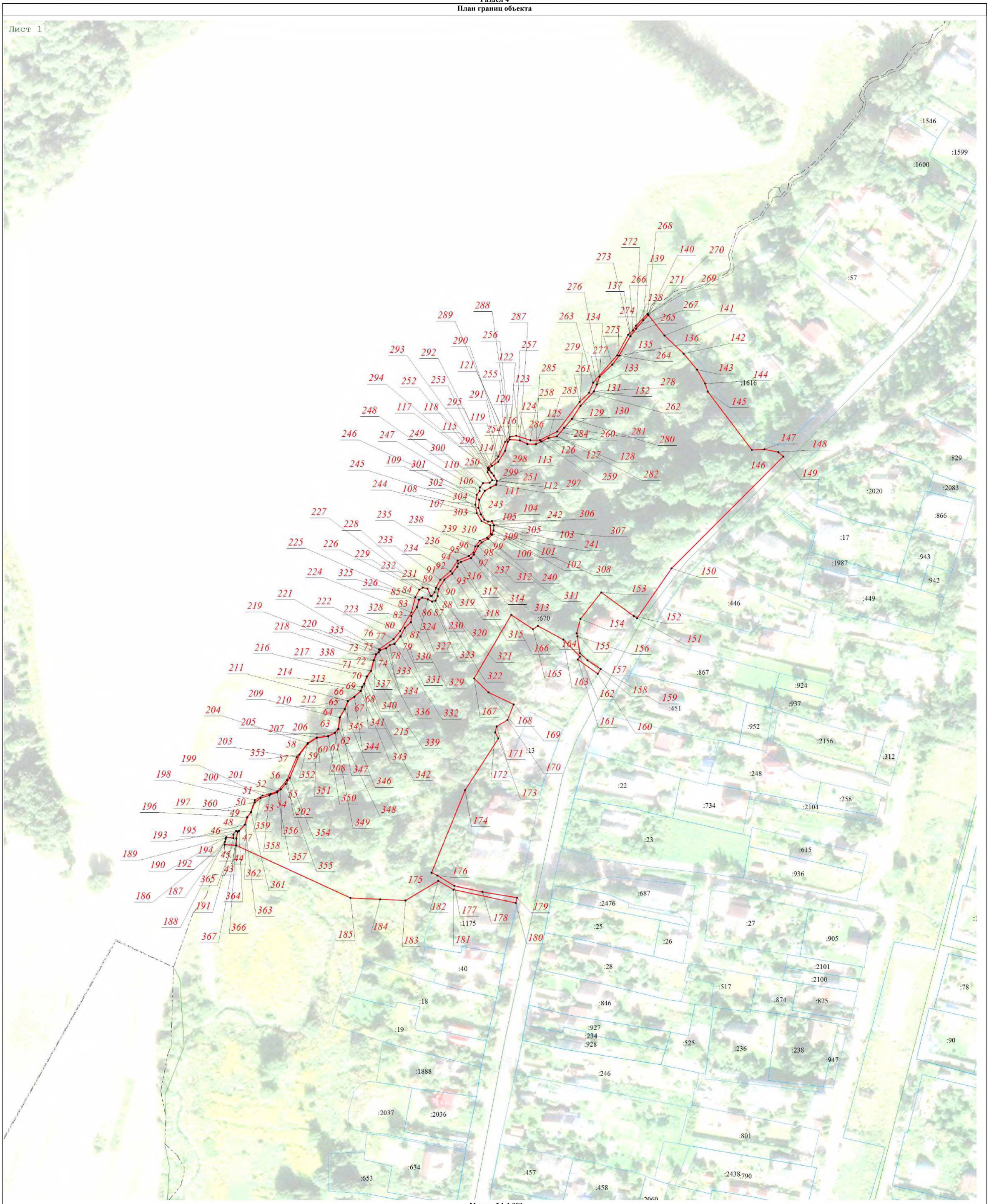

Масштаб 1:1 000

Используемые условные знаки и обозначения:

- Граница объекта
- *1* - Характерная точка границы объекта работ
- Граница муниципального образования, сведения о которой внесены в ЕГРН
- Граница населённого пункта, сведения о которой внесены в ЕГРН
- Граница кадастрового квартала
- Граница земельного участка, сведения о которой внесены в ЕГРН
- **47:00-4.2** - Номер границы муниципального образования, населённого пункта, сведения о которой внесены в ЕГРН
- 47:24:0101002 - Номер кадастрового квартала
- :1 - Номер земельного участка, сведения о границах которого внесены в ЕГРН

Подпись _____ Дата « 6 » сентября 20 23 г.

Место для оттиска печати (при наличии) лица, составившего описание местоположения границ объекта

ТЕКСТОВОЕ ОПИСАНИЕ местоположения границ населенных пунктов, территориальных зон		
Прохождение границы		Описание прохождения границы
от точки	до точки	
1	2	3
1	2	-
2	3	-
3	4	-
4	5	-
5	6	-
6	7	-
7	8	-
8	9	-
9	10	-
10	11	-
11	12	-
12	13	-
13	14	-
14	15	-
15	16	-
16	17	-
17	18	-
18	19	-
19	20	-
20	21	-
21	22	-
22	23	-
23	24	-
24	25	-
25	26	-
26	27	-
27	28	-
28	29	-
29	30	-
30	31	-
31	32	-
32	33	-
33	34	-
34	35	-
35	36	-
36	37	-
37	38	-

ТЕКСТОВОЕ ОПИСАНИЕ местоположения границ населенных пунктов, территориальных зон		
Прохождение границы		Описание прохождения границы
от точки	до точки	
1	2	3
38	39	-
39	40	-
40	41	-
41	42	-
42	1	-
43	44	-
44	45	-
45	46	-
46	47	-
47	48	-
48	49	-
49	50	-
50	51	-
51	52	-
52	53	-
53	54	-
54	55	-
55	56	-
56	57	-
57	58	-
58	59	-
59	60	-
60	61	-
61	62	-
62	63	-
63	64	-
64	65	-
65	66	-
66	67	-
67	68	-
68	69	-
69	70	-
70	71	-
71	72	-
72	73	-
73	74	-
74	75	-

ТЕКСТОВОЕ ОПИСАНИЕ местоположения границ населенных пунктов, территориальных зон		
Прохождение границы		Описание прохождения границы
от точки	до точки	
1	2	3
75	76	-
76	77	-
77	78	-
78	79	-
79	80	-
80	81	-
81	82	-
82	83	-
83	84	-
84	85	-
85	86	-
86	87	-
87	88	-
88	89	-
89	90	-
90	91	-
91	92	-
92	93	-
93	94	-
94	95	-
95	96	-
96	97	-
97	98	-
98	99	-
99	100	-
100	101	-
101	102	-
102	103	-
103	104	-
104	105	-
105	106	-
106	107	-
107	108	-
108	109	-
109	110	-
110	111	-
111	112	-

ТЕКСТОВОЕ ОПИСАНИЕ местоположения границ населенных пунктов, территориальных зон		
Прохождение границы		Описание прохождения границы
от точки	до точки	
1	2	3
112	113	-
113	114	-
114	115	-
115	116	-
116	117	-
117	118	-
118	119	-
119	120	-
120	121	-
121	122	-
122	123	-
123	124	-
124	125	-
125	126	-
126	127	-
127	128	-
128	129	-
129	130	-
130	131	-
131	132	-
132	133	-
133	134	-
134	135	-
135	136	-
136	137	-
137	138	-
138	139	-
139	140	-
140	141	-
141	142	-
142	143	-
143	144	-
144	145	-
145	146	-
146	147	-
147	148	-
148	149	-

ТЕКСТОВОЕ ОПИСАНИЕ местоположения границ населенных пунктов, территориальных зон		
Прохождение границы		Описание прохождения границы
от точки	до точки	
1	2	3
149	150	-
150	151	-
151	152	-
152	153	-
153	154	-
154	155	-
155	156	-
156	157	-
157	158	-
158	159	-
159	160	-
160	161	-
161	162	-
162	163	-
163	164	-
164	165	-
165	166	-
166	167	-
167	168	-
168	169	-
169	170	-
170	171	-
171	172	-
172	173	-
173	174	-
174	175	-
175	176	-
176	177	-
177	178	-
178	179	-
179	180	-
180	181	-
181	182	-
182	183	-
183	184	-
184	185	-
185	43	-

ТЕКСТОВОЕ ОПИСАНИЕ местоположения границ населенных пунктов, территориальных зон		
Прохождение границы		Описание прохождения границы
от точки	до точки	
1	2	3
186	187	-
187	188	-
188	189	-
189	190	-
190	191	-
191	192	-
192	193	-
193	194	-
194	195	-
195	196	-
196	197	-
197	198	-
198	199	-
199	200	-
200	201	-
201	202	-
202	203	-
203	204	-
204	205	-
205	206	-
206	207	-
207	208	-
208	209	-
209	210	-
210	211	-
211	212	-
212	213	-
213	214	-
214	215	-
215	216	-
216	217	-
217	218	-
218	219	-
219	220	-
220	221	-
221	222	-
222	223	-

ТЕКСТОВОЕ ОПИСАНИЕ местоположения границ населенных пунктов, территориальных зон		
Прохождение границы		Описание прохождения границы
от точки	до точки	
1	2	3
223	224	-
224	225	-
225	226	-
226	227	-
227	228	-
228	229	-
229	230	-
230	231	-
231	232	-
232	233	-
233	234	-
234	235	-
235	236	-
236	237	-
237	238	-
238	239	-
239	240	-
240	241	-
241	242	-
242	243	-
243	244	-
244	245	-
245	246	-
246	247	-
247	248	-
248	249	-
249	250	-
250	251	-
251	252	-
252	253	-
253	254	-
254	255	-
255	256	-
256	257	-
257	258	-
258	259	-
259	260	-

ТЕКСТОВОЕ ОПИСАНИЕ
местоположения границ населенных пунктов, территориальных зон

Прохождение границы		Описание прохождения границы
от точки	до точки	
1	2	3
260	261	-
261	262	-
262	263	-
263	264	-
264	265	-
265	266	-
266	267	-
267	268	-
268	269	-
269	270	-
270	271	-
271	272	-
272	273	-
273	274	-
274	275	-
275	276	-
276	277	-
277	278	-
278	279	-
279	280	-
280	281	-
281	282	-
282	283	-
283	284	-
284	285	-
285	286	-
286	287	-
287	288	-
288	289	-
289	290	-
290	291	-
291	292	-
292	293	-
293	294	-
294	295	-
295	296	-
296	297	-

ТЕКСТОВОЕ ОПИСАНИЕ местоположения границ населенных пунктов, территориальных зон		
Прохождение границы		Описание прохождения границы
от точки	до точки	
1	2	3
297	298	-
298	299	-
299	300	-
300	301	-
301	302	-
302	303	-
303	304	-
304	305	-
305	306	-
306	307	-
307	308	-
308	309	-
309	310	-
310	311	-
311	312	-
312	313	-
313	314	-
314	315	-
315	316	-
316	317	-
317	318	-
318	319	-
319	320	-
320	321	-
321	322	-
322	323	-
323	324	-
324	325	-
325	326	-
326	327	-
327	328	-
328	329	-
329	330	-
330	331	-
331	332	-
332	333	-
333	334	-

ТЕКСТОВОЕ ОПИСАНИЕ
местоположения границ населенных пунктов, территориальных зон

Прохождение границы		Описание прохождения границы
от точки	до точки	
1	2	3
334	335	-
335	336	-
336	337	-
337	338	-
338	339	-
339	340	-
340	341	-
341	342	-
342	343	-
343	344	-
344	345	-
345	346	-
346	347	-
347	348	-
348	349	-
349	350	-
350	351	-
351	352	-
352	353	-
353	354	-
354	355	-
355	356	-
356	357	-
357	358	-
358	359	-
359	360	-
360	361	-
361	362	-
362	363	-
363	364	-
364	365	-
365	366	-
366	367	-
367	186	-

ГРАФИЧЕСКОЕ ОПИСАНИЕ

местоположения границ населенных пунктов, территориальных зон, особо охраняемых природных территорий, зон с особыми условиями использования территории

Зона озелененных территорий специального назначения

(наименование объекта, местоположение границ которого описано (далее - объект))

Раздел 1

Сведения об объекте

№ п/п	Характеристики объекта	Описание характеристик
1	2	3
1.	Местоположение объекта	Ленинградская область, район Гатчинский, город Коммунар
2.	Площадь объекта +/- величина погрешности определения площади (Р +/- Дельта Р)	306142 +/- 9683 м²
3.	Иные характеристики объекта	-

Раздел 2

Сведения о местоположении границ объекта

1. Система координат МСК-47, зона 2

2. Сведения о характерных точках границ объекта

Обозначение характерных точек границ	Координаты, м		Метод определения координат характерной точки	Средняя квадратическая погрешность положения характерной точки (Mt), м	Описание обозначения точки на местности (при наличии)
	X	Y			
1	2	3	4	5	6
1	400796.20	2222162.45	Картометрический метод	5.00	-
2	400740.89	2222161.32	Картометрический метод	5.00	-
3	400728.94	2222157.04	Картометрический метод	5.00	-
4	400703.51	2222126.09	Картометрический метод	5.00	-
5	400687.28	2222106.79	Картометрический метод	5.00	-
6	400675.04	2222077.68	Картометрический метод	5.00	-
7	400672.90	2222066.03	Картометрический метод	5.00	-
8	400680.27	2222044.89	Картометрический метод	5.00	-
9	400693.76	2222043.36	Картометрический метод	5.00	-
10	400703.26	2222050.71	Картометрический метод	5.00	-
11	400714.58	2222070.63	Картометрический метод	5.00	-
12	400718.26	2222083.19	Картометрический метод	5.00	-
13	400725.61	2222084.72	Картометрический метод	5.00	-
14	400738.49	2222078.90	Картометрический метод	5.00	-
15	400744.94	2222055.61	Картометрический метод	5.00	-
16	400742.81	2222035.69	Картометрический метод	5.00	-
17	400704.53	2221981.76	Картометрический метод	5.00	-
18	400672.20	2221956.79	Картометрический метод	5.00	-
19	400645.24	2221943.32	Картометрический метод	5.00	-
20	400634.82	2221934.12	Картометрический метод	5.00	-
21	400630.54	2221921.87	Картометрический метод	5.00	-
22	400626.28	2221869.78	Картометрический метод	5.00	-

2. Сведения о характерных точках границ объекта

Обозначение характерных точек границ	Координаты, м		Метод определения координат характерной точки	Средняя квадратическая погрешность положения характерной точки (Mt), м	Описание обозначения точки на местности (при наличии)
	X	Y			
1	2	3	4	5	6
23	400599.65	2221810.02	Картометрический метод	5.00	-
24	400583.72	2221792.25	Картометрический метод	5.00	-
25	400570.09	2221788.73	Картометрический метод	5.00	-
26	400559.35	2221795.78	Картометрический метод	5.00	-
27	400555.36	2221804.36	Картометрический метод	5.00	-
28	400571.59	2221827.65	Картометрический метод	5.00	-
29	400572.81	2221835.31	Картометрический метод	5.00	-
30	400562.38	2221855.84	Картометрический метод	5.00	-
31	400550.72	2221876.06	Картометрический метод	5.00	-
32	400539.97	2221907.02	Картометрический метод	5.00	-
33	400506.38	2221940.27	Картометрический метод	5.00	-
34	400505.74	2221973.06	Картометрический метод	5.00	-
35	400506.64	2221998.18	Картометрический метод	5.00	-
36	400504.49	2222010.74	Картометрический метод	5.00	-
37	400501.73	2222015.65	Картометрический метод	5.00	-
38	400495.29	2222017.49	Картометрический метод	5.00	-
39	400487.32	2222017.18	Картометрический метод	5.00	-
40	400482.11	2222017.18	Картометрический метод	5.00	-
41	400477.21	2222015.96	Картометрический метод	5.00	-
42	400473.22	2222013.20	Картометрический метод	5.00	-
43	400471.39	2222009.52	Картометрический метод	5.00	-
44	400468.94	2222001.56	Картометрический метод	5.00	-
45	400464.98	2221968.77	Картометрический метод	5.00	-
46	400471.46	2221896.45	Картометрический метод	5.00	-
47	400478.83	2221872.55	Картометрический метод	5.00	-

2. Сведения о характерных точках границ объекта

Обозначение характерных точек границ	Координаты, м		Метод определения координат характерной точки	Средняя квадратическая погрешность положения характерной точки (Mt), м	Описание обозначения точки на местности (при наличии)
	X	Y			
1	2	3	4	5	6
48	400485.89	2221870.71	Картометрический метод	5.00	-
49	400509.20	2221848.34	Картометрический метод	5.00	-
50	400511.97	2221826.28	Картометрический метод	5.00	-
51	400504.32	2221800.23	Картометрический метод	5.00	-
52	400502.81	2221768.36	Картометрический метод	5.00	-
53	400488.98	2221735.12	Картометрический метод	5.00	-
54	400876.07	2221445.42	Картометрический метод	5.00	-
55	400910.97	2221488.15	Картометрический метод	5.00	-
56	400938.26	2221499.44	Картометрический метод	5.00	-
57	400936.64	2221504.70	Картометрический метод	5.00	-
58	400922.66	2221500.73	Картометрический метод	5.00	-
59	400895.50	2221514.91	Картометрический метод	5.00	-
60	400898.42	2221536.53	Картометрический метод	5.00	-
61	400913.06	2221568.55	Картометрический метод	5.00	-
62	400903.11	2221849.45	Картометрический метод	5.00	-
63	401280.55	2221869.01	Картометрический метод	5.00	-
64	401290.70	2221866.32	Картометрический метод	5.00	-
65	401331.76	2221863.13	Картометрический метод	5.00	-
66	401329.80	2221841.74	Картометрический метод	5.00	-
67	401328.50	2221827.49	Картометрический метод	5.00	-
68	401317.16	2221789.56	Картометрический метод	5.00	-
69	401325.79	2221714.17	Картометрический метод	5.00	-
70	401334.66	2221621.51	Картометрический метод	5.00	-
71	401350.31	2221507.93	Картометрический метод	5.00	-
72	401359.69	2221455.19	Картометрический метод	5.00	-

2. Сведения о характерных точках границ объекта

Обозначение характерных точек границ	Координаты, м		Метод определения координат характерной точки	Средняя квадратическая погрешность положения характерной точки (Mt), м	Описание обозначения точки на местности (при наличии)
	X	Y			
1	2	3	4	5	6
73	401368.28	2221382.50	Картометрический метод	5.00	-
74	401382.65	2221245.69	Картометрический метод	5.00	-
75	401392.08	2221153.05	Картометрический метод	5.00	-
76	401394.95	2221140.15	Картометрический метод	5.00	-
77	401408.65	2221049.18	Картометрический метод	5.00	-
78	401423.14	2220942.05	Картометрический метод	5.00	-
79	401439.23	2220797.71	Картометрический метод	5.00	-
80	401453.95	2220673.32	Картометрический метод	5.00	-
81	401458.50	2220618.36	Картометрический метод	5.00	-
82	401455.00	2220600.51	Картометрический метод	5.00	-
83	401442.70	2220593.43	Картометрический метод	5.00	-
84	401450.29	2220590.55	Картометрический метод	5.00	-
85	401464.69	2220599.34	Картометрический метод	5.00	-
86	401478.94	2220612.70	Картометрический метод	5.00	-
87	401484.70	2220622.02	Картометрический метод	5.00	-
88	401488.80	2220635.56	Картометрический метод	5.00	-
89	401490.73	2220663.23	Картометрический метод	5.00	-
90	401447.91	2221027.10	Картометрический метод	5.00	-
91	401413.64	2221295.84	Картометрический метод	5.00	-
92	401383.98	2221553.24	Картометрический метод	5.00	-
93	401360.80	2221761.31	Картометрический метод	5.00	-
94	401347.93	2221883.63	Картометрический метод	5.00	-
95	401347.78	2221887.26	Картометрический метод	5.00	-
96	401323.31	2221885.42	Картометрический метод	5.00	-
97	401289.61	2221895.21	Картометрический метод	5.00	-

2. Сведения о характерных точках границ объекта

Обозначение характерных точек границ	Координаты, м		Метод определения координат характерной точки	Средняя квадратическая погрешность положения характерной точки (Mt), м	Описание обозначения точки на местности (при наличии)
	X	Y			
1	2	3	4	5	6
98	400896.68	2221864.54	Картометрический метод	5.00	-
99	400899.89	2221575.90	Картометрический метод	5.00	-
100	400876.29	2221528.94	Картометрический метод	5.00	-
101	400850.44	2221511.82	Картометрический метод	5.00	-
102	400617.52	2221687.55	Картометрический метод	5.00	-
103	400608.95	2221714.40	Картометрический метод	5.00	-
104	400817.56	2222128.81	Картометрический метод	5.00	-
105	400897.91	2222143.50	Картометрический метод	5.00	-
106	400793.58	2222176.39	Картометрический метод	5.00	-
1	400796.20	2222162.45	Картометрический метод	5.00	-
107	401838.09	2220352.25	Картометрический метод	5.00	-
108	401838.34	2220348.25	Картометрический метод	5.00	-
109	401831.57	2220350.82	Картометрический метод	5.00	-
110	401828.45	2220329.67	Картометрический метод	5.00	-
111	401808.72	2220320.34	Картометрический метод	5.00	-
112	401800.92	2220317.13	Картометрический метод	5.00	-
113	401787.90	2220308.84	Картометрический метод	5.00	-
114	401776.73	2220293.14	Картометрический метод	5.00	-
115	401777.43	2220277.48	Картометрический метод	5.00	-
116	401780.72	2220273.61	Картометрический метод	5.00	-
117	401776.16	2220256.54	Картометрический метод	5.00	-
118	401773.58	2220257.61	Картометрический метод	5.00	-
119	401753.21	2220223.50	Картометрический метод	5.00	-
120	401737.48	2220211.29	Картометрический метод	5.00	-
121	401733.80	2220206.12	Картометрический метод	5.00	-

2. Сведения о характерных точках границ объекта

Обозначение характерных точек границ	Координаты, м		Метод определения координат характерной точки	Средняя квадратическая погрешность положения характерной точки (Mt), м	Описание обозначения точки на местности (при наличии)
	X	Y			
1	2	3	4	5	6
122	401692.05	2220156.34	Картометрический метод	5.00	-
123	401648.63	2220055.96	Картометрический метод	5.00	-
124	401664.72	2220002.29	Картометрический метод	5.00	-
125	401671.14	2219994.52	Картометрический метод	5.00	-
126	401670.92	2219985.58	Картометрический метод	5.00	-
127	401656.39	2219949.70	Картометрический метод	5.00	-
128	401622.74	2219882.07	Картометрический метод	5.00	-
129	401610.84	2219841.51	Картометрический метод	5.00	-
130	401604.26	2219768.15	Картометрический метод	5.00	-
131	401631.82	2219731.98	Картометрический метод	5.00	-
132	401648.91	2219714.02	Картометрический метод	5.00	-
133	401675.68	2219700.82	Картометрический метод	5.00	-
134	401661.59	2219649.90	Картометрический метод	5.00	-
135	401656.57	2219631.49	Картометрический метод	5.00	-
136	401648.92	2219596.02	Картометрический метод	5.00	-
137	401629.31	2219603.14	Картометрический метод	5.00	-
138	401626.16	2219596.77	Картометрический метод	5.00	-
139	401576.05	2219572.00	Картометрический метод	5.00	-
140	401514.89	2219426.61	Картометрический метод	5.00	-
141	401556.42	2219348.68	Картометрический метод	5.00	-
142	401614.49	2219261.86	Картометрический метод	5.00	-
143	401623.68	2219269.83	Картометрический метод	5.00	-
144	401631.19	2219276.26	Картометрический метод	5.00	-
145	401638.23	2219285.76	Картометрический метод	5.00	-
146	401634.85	2219291.28	Картометрический метод	5.00	-

2. Сведения о характерных точках границ объекта

Обозначение характерных точек границ	Координаты, м		Метод определения координат характерной точки	Средняя квадратическая погрешность положения характерной точки (Mt), м	Описание обозначения точки на местности (при наличии)
	X	Y			
1	2	3	4	5	6
147	401629.79	2219298.48	Картометрический метод	5.00	-
148	401621.81	2219305.68	Картометрический метод	5.00	-
149	401614.45	2219312.27	Картометрический метод	5.00	-
150	401610.30	2219317.48	Картометрический метод	5.00	-
151	401597.10	2219340.62	Картометрический метод	5.00	-
152	401591.12	2219349.35	Картометрический метод	5.00	-
153	401589.48	2219371.34	Картометрический метод	5.00	-
154	401594.07	2219386.81	Картометрический метод	5.00	-
155	401597.89	2219396.16	Картометрический метод	5.00	-
156	401601.87	2219403.82	Картометрический метод	5.00	-
157	401607.39	2219409.02	Картометрический метод	5.00	-
158	401612.75	2219415.00	Картометрический метод	5.00	-
159	401620.25	2219420.36	Картометрический метод	5.00	-
160	401625.46	2219422.51	Картометрический метод	5.00	-
161	401651.52	2219429.09	Картометрический метод	5.00	-
162	401662.55	2219431.70	Картометрический метод	5.00	-
163	401685.04	2219440.46	Картометрический метод	5.00	-
164	401715.75	2219460.30	Картометрический метод	5.00	-
165	401724.67	2219477.96	Картометрический метод	5.00	-
166	401730.18	2219490.14	Картометрический метод	5.00	-
167	401729.71	2219493.66	Картометрический метод	5.00	-
168	401727.49	2219495.96	Картометрический метод	5.00	-
169	401730.01	2219499.64	Картометрический метод	5.00	-
170	401731.46	2219510.29	Картометрический метод	5.00	-
171	401735.70	2219523.19	Картометрический метод	5.00	-

2. Сведения о характерных точках границ объекта

Обозначение характерных точек границ	Координаты, м		Метод определения координат характерной точки	Средняя квадратическая погрешность положения характерной точки (Mt), м	Описание обозначения точки на местности (при наличии)
	X	Y			
1	2	3	4	5	6
172	401735.54	2219530.24	Картометрический метод	5.00	-
173	401742.58	2219542.42	Картометрический метод	5.00	-
174	401743.46	2219553.49	Картометрический метод	5.00	-
175	401749.95	2219576.24	Картометрический метод	5.00	-
176	401752.63	2219581.22	Картометрический метод	5.00	-
177	401749.52	2219588.77	Картометрический метод	5.00	-
178	401749.28	2219591.45	Картометрический метод	5.00	-
179	401750.58	2219594.82	Картометрический метод	5.00	-
180	401752.27	2219597.42	Картометрический метод	5.00	-
181	401753.42	2219599.18	Картометрический метод	5.00	-
182	401754.26	2219604.09	Картометрический метод	5.00	-
183	401754.64	2219606.84	Картометрический метод	5.00	-
184	401752.41	2219614.12	Картометрический метод	5.00	-
185	401750.49	2219619.33	Картометрический метод	5.00	-
186	401749.83	2219624.35	Картометрический метод	5.00	-
187	401751.66	2219630.86	Картометрический метод	5.00	-
188	401751.66	2219640.44	Картометрический метод	5.00	-
189	401751.04	2219648.33	Картометрический метод	5.00	-
190	401746.04	2219666.02	Картометрический метод	5.00	-
191	401742.09	2219672.42	Картометрический метод	5.00	-
192	401736.48	2219680.08	Картометрический метод	5.00	-
193	401730.42	2219686.36	Картометрический метод	5.00	-
194	401723.83	2219691.04	Картометрический метод	5.00	-
195	401716.39	2219695.10	Картометрический метод	5.00	-
196	401712.86	2219698.16	Картометрический метод	5.00	-

2. Сведения о характерных точках границ объекта

Обозначение характерных точек границ	Координаты, м		Метод определения координат характерной точки	Средняя квадратическая погрешность положения характерной точки (Mt), м	Описание обозначения точки на местности (при наличии)
	X	Y			
1	2	3	4	5	6
197	401689.09	2219709.81	Картометрический метод	5.00	-
198	401685.56	2219709.81	Картометрический метод	5.00	-
199	401676.52	2219714.56	Картометрический метод	5.00	-
200	401672.38	2219717.78	Картометрический метод	5.00	-
201	401661.72	2219723.53	Картометрический метод	5.00	-
202	401652.98	2219728.58	Картометрический метод	5.00	-
203	401645.31	2219731.65	Картометрический метод	5.00	-
204	401637.10	2219739.08	Картометрический метод	5.00	-
205	401627.74	2219750.72	Картометрический метод	5.00	-
206	401621.91	2219760.68	Картометрический метод	5.00	-
207	401617.76	2219767.42	Картометрический метод	5.00	-
208	401615.92	2219773.10	Картометрический метод	5.00	-
209	401614.83	2219785.66	Картометрический метод	5.00	-
210	401614.06	2219793.16	Картометрический метод	5.00	-
211	401616.04	2219804.20	Картометрический метод	5.00	-
212	401619.17	2219824.80	Картометрический метод	5.00	-
213	401621.14	2219840.89	Картометрический метод	5.00	-
214	401622.98	2219852.08	Картометрический метод	5.00	-
215	401623.43	2219860.20	Картометрический метод	5.00	-
216	401624.80	2219866.32	Картометрический метод	5.00	-
217	401626.48	2219871.69	Картометрический метод	5.00	-
218	401628.78	2219876.74	Картометрический метод	5.00	-
219	401633.37	2219884.40	Картометрический метод	5.00	-
220	401636.89	2219889.30	Картометрический метод	5.00	-
221	401645.93	2219898.65	Картометрический метод	5.00	-

2. Сведения о характерных точках границ объекта

Обозначение характерных точек границ	Координаты, м		Метод определения координат характерной точки	Средняя квадратическая погрешность положения характерной точки (Mt), м	Описание обозначения точки на местности (при наличии)
	X	Y			
1	2	3	4	5	6
222	401647.69	2219903.17	Картометрический метод	5.00	-
223	401647.84	2219906.69	Картометрический метод	5.00	-
224	401651.20	2219911.14	Картометрический метод	5.00	-
225	401652.58	2219911.14	Картометрический метод	5.00	-
226	401662.19	2219929.71	Картометрический метод	5.00	-
227	401662.41	2219932.16	Картометрический метод	5.00	-
228	401668.92	2219940.90	Картометрический метод	5.00	-
229	401682.57	2219979.31	Картометрический метод	5.00	-
230	401681.02	2219998.77	Картометрический метод	5.00	-
231	401679.37	2220001.95	Картометрический метод	5.00	-
232	401676.84	2220003.02	Картометрический метод	5.00	-
233	401675.07	2220003.79	Картометрический метод	5.00	-
234	401674.08	2220005.93	Картометрический метод	5.00	-
235	401674.00	2220009.00	Картометрический метод	5.00	-
236	401674.99	2220010.07	Картометрический метод	5.00	-
237	401675.53	2220012.29	Картометрический метод	5.00	-
238	401673.14	2220019.34	Картометрический метод	5.00	-
239	401669.96	2220025.20	Картометрический метод	5.00	-
240	401667.12	2220029.64	Картометрический метод	5.00	-
241	401664.66	2220033.47	Картометрический метод	5.00	-
242	401663.28	2220036.46	Картометрический метод	5.00	-
243	401662.51	2220039.30	Картометрический метод	5.00	-
244	401662.89	2220046.50	Картометрический метод	5.00	-
245	401663.42	2220050.17	Картометрический метод	5.00	-
246	401670.46	2220064.12	Картометрический метод	5.00	-

2. Сведения о характерных точках границ объекта

Обозначение характерных точек границ	Координаты, м		Метод определения координат характерной точки	Средняя квадратическая погрешность положения характерной точки (Mt), м	Описание обозначения точки на местности (при наличии)
	X	Y			
1	2	3	4	5	6
247	401677.54	2220078.48	Картометрический метод	5.00	-
248	401682.36	2220090.58	Картометрический метод	5.00	-
249	401683.27	2220094.87	Картометрический метод	5.00	-
250	401683.96	2220098.86	Картометрический метод	5.00	-
251	401685.26	2220103.14	Картометрический метод	5.00	-
252	401686.63	2220106.29	Картометрический метод	5.00	-
253	401691.30	2220110.88	Картометрический метод	5.00	-
254	401692.87	2220114.29	Картометрический метод	5.00	-
255	401694.09	2220119.19	Картометрический метод	5.00	-
256	401694.63	2220124.25	Картометрический метод	5.00	-
257	401696.16	2220128.69	Картометрический метод	5.00	-
258	401699.14	2220135.28	Картометрический метод	5.00	-
259	401703.73	2220140.95	Картометрический метод	5.00	-
260	401724.41	2220160.56	Картометрический метод	5.00	-
261	401761.39	2220206.82	Картометрический метод	5.00	-
262	401765.29	2220216.40	Картометрический метод	5.00	-
263	401770.57	2220225.67	Картометрический метод	5.00	-
264	401774.24	2220238.23	Картометрический метод	5.00	-
265	401778.75	2220248.57	Картометрический метод	5.00	-
266	401783.12	2220250.33	Картометрический метод	5.00	-
267	401790.81	2220277.89	Картометрический метод	5.00	-
268	401789.43	2220278.81	Картометрический метод	5.00	-
269	401788.13	2220278.62	Картометрический метод	5.00	-
270	401787.36	2220278.62	Картометрический метод	5.00	-
271	401786.60	2220279.31	Картометрический метод	5.00	-

2. Сведения о характерных точках границ объекта

Обозначение характерных точек границ	Координаты, м		Метод определения координат характерной точки	Средняя квадратическая погрешность положения характерной точки (Mt), м	Описание обозначения точки на местности (при наличии)
	X	Y			
1	2	3	4	5	6
272	401785.22	2220281.00	Картометрический метод	5.00	-
273	401784.71	2220284.37	Картометрический метод	5.00	-
274	401785.21	2220290.22	Картометрический метод	5.00	-
275	401786.35	2220293.29	Картометрический метод	5.00	-
276	401790.66	2220297.98	Картометрический метод	5.00	-
277	401794.87	2220302.73	Картометрический метод	5.00	-
278	401798.47	2220305.56	Картометрический метод	5.00	-
279	401806.82	2220308.17	Картометрический метод	5.00	-
280	401810.58	2220308.40	Картометрический метод	5.00	-
281	401815.64	2220309.32	Картометрический метод	5.00	-
282	401819.62	2220310.62	Картометрический метод	5.00	-
283	401822.84	2220311.92	Картометрический метод	5.00	-
284	401827.82	2220316.52	Картометрический метод	5.00	-
285	401834.56	2220322.49	Картометрический метод	5.00	-
286	401841.26	2220327.28	Картометрический метод	5.00	-
287	401844.14	2220356.85	Картометрический метод	5.00	-
288	401843.99	2220360.52	Картометрический метод	5.00	-
289	401842.98	2220360.92	Картометрический метод	5.00	-
107	401838.09	2220352.25	Картометрический метод	5.00	-
290	401261.27	2220567.53	Картометрический метод	5.00	-
291	401082.53	2220543.41	Картометрический метод	5.00	-
292	401005.62	2220528.28	Картометрический метод	5.00	-
293	400939.63	2220501.98	Картометрический метод	5.00	-
294	400826.10	2220445.33	Картометрический метод	5.00	-
295	400726.58	2220388.35	Картометрический метод	5.00	-

2. Сведения о характерных точках границ объекта

Обозначение характерных точек границ	Координаты, м		Метод определения координат характерной точки	Средняя квадратическая погрешность положения характерной точки (Mt), м	Описание обозначения точки на местности (при наличии)
	X	Y			
1	2	3	4	5	6
296	400717.80	2220398.48	Картометрический метод	5.00	-
297	400692.74	2220416.45	Картометрический метод	5.00	-
298	400673.78	2220421.04	Картометрический метод	5.00	-
299	400656.61	2220415.40	Картометрический метод	5.00	-
300	400633.09	2220399.96	Картометрический метод	5.00	-
301	400629.96	2220392.90	Картометрический метод	5.00	-
302	400638.88	2220372.00	Картометрический метод	5.00	-
303	400645.15	2220348.35	Картометрический метод	5.00	-
304	400637.68	2220342.85	Картометрический метод	5.00	-
305	400599.70	2220320.73	Картометрический метод	5.00	-
306	400588.88	2220323.27	Картометрический метод	5.00	-
307	400563.41	2220331.00	Картометрический метод	5.00	-
308	400548.86	2220330.78	Картометрический метод	5.00	-
309	400523.16	2220315.85	Картометрический метод	5.00	-
310	400499.27	2220290.17	Картометрический метод	5.00	-
311	400485.51	2220271.09	Картометрический метод	5.00	-
312	400476.05	2220253.68	Картометрический метод	5.00	-
313	400395.29	2220206.15	Картометрический метод	5.00	-
314	400377.48	2220206.44	Картометрический метод	5.00	-
315	400323.31	2220184.07	Картометрический метод	5.00	-
316	400290.05	2220171.20	Картометрический метод	5.00	-
317	400287.96	2220169.64	Картометрический метод	5.00	-
318	400280.95	2220164.42	Картометрический метод	5.00	-
319	400280.72	2220164.25	Картометрический метод	5.00	-
320	400261.23	2220149.74	Картометрический метод	5.00	-

2. Сведения о характерных точках границ объекта

Обозначение характерных точек границ	Координаты, м		Метод определения координат характерной точки	Средняя квадратическая погрешность положения характерной точки (Mt), м	Описание обозначения точки на местности (при наличии)
	X	Y			
1	2	3	4	5	6
321	400253.19	2220145.85	Картометрический метод	5.00	-
322	400196.03	2220107.28	Картометрический метод	5.00	-
323	400154.57	2220084.54	Картометрический метод	5.00	-
324	400127.50	2220068.82	Картометрический метод	5.00	-
325	400085.90	2220039.89	Картометрический метод	5.00	-
326	400002.49	2219989.08	Картометрический метод	5.00	-
327	399894.46	2219923.89	Картометрический метод	5.00	-
328	399784.69	2219867.30	Картометрический метод	5.00	-
329	399668.15	2219793.35	Картометрический метод	5.00	-
330	399620.56	2219764.09	Картометрический метод	5.00	-
331	399527.93	2219716.37	Картометрический метод	5.00	-
332	399384.15	2219624.22	Картометрический метод	5.00	-
333	399245.38	2219552.58	Картометрический метод	5.00	-
334	399249.76	2219539.71	Картометрический метод	5.00	-
335	399380.45	2219613.39	Картометрический метод	5.00	-
336	399553.12	2219711.58	Картометрический метод	5.00	-
337	399627.89	2219753.86	Картометрический метод	5.00	-
338	399816.65	2219861.40	Картометрический метод	5.00	-
339	399945.34	2219935.54	Картометрический метод	5.00	-
340	400194.77	2220080.76	Картометрический метод	5.00	-
341	400277.12	2220130.93	Картометрический метод	5.00	-
342	400309.21	2220149.39	Картометрический метод	5.00	-
343	400348.59	2220170.22	Картометрический метод	5.00	-
344	400535.58	2220274.37	Картометрический метод	5.00	-
345	400695.23	2220365.44	Картометрический метод	5.00	-

2. Сведения о характерных точках границ объекта

Обозначение характерных точек границ	Координаты, м		Метод определения координат характерной точки	Средняя квадратическая погрешность положения характерной точки (Mt), м	Описание обозначения точки на местности (при наличии)
	X	Y			
1	2	3	4	5	6
346	400840.80	2220448.47	Картометрический метод	5.00	-
347	400919.92	2220483.42	Картометрический метод	5.00	-
348	401002.66	2220519.97	Картометрический метод	5.00	-
349	401061.83	2220535.10	Картометрический метод	5.00	-
350	401247.50	2220562.98	Картометрический метод	5.00	-
351	401423.70	2220584.58	Картометрический метод	5.00	-
352	401425.55	2220585.52	Картометрический метод	5.00	-
290	401261.27	2220567.53	Картометрический метод	5.00	-
353	401751.57	2220042.29	Картометрический метод	5.00	-
354	401742.41	2220001.92	Картометрический метод	5.00	-
355	401742.44	2219994.73	Картометрический метод	5.00	-
356	401739.83	2219992.51	Картометрический метод	5.00	-
357	401738.19	2219990.02	Картометрический метод	5.00	-
358	401738.00	2219988.07	Картометрический метод	5.00	-
359	401738.88	2219985.12	Картометрический метод	5.00	-
360	401739.53	2219983.17	Картометрический метод	5.00	-
361	401740.30	2219981.67	Картометрический метод	5.00	-
362	401741.64	2219980.79	Картометрический метод	5.00	-
363	401742.76	2219979.68	Картометрический метод	5.00	-
364	401743.14	2219977.73	Картометрический метод	5.00	-
365	401742.80	2219975.89	Картометрический метод	5.00	-
366	401741.84	2219973.63	Картометрический метод	5.00	-
367	401740.92	2219971.75	Картометрический метод	5.00	-
368	401739.81	2219970.72	Картометрический метод	5.00	-
369	401738.32	2219969.72	Картометрический метод	5.00	-

2. Сведения о характерных точках границ объекта

Обозначение характерных точек границ	Координаты, м		Метод определения координат характерной точки	Средняя квадратическая погрешность положения характерной точки (Mt), м	Описание обозначения точки на местности (при наличии)
	X	Y			
1	2	3	4	5	6
370	401736.82	2219969.19	Картометрический метод	5.00	-
371	401735.60	2219969.00	Картометрический метод	5.00	-
372	401734.14	2219968.84	Картометрический метод	5.00	-
373	401733.11	2219968.69	Картометрический метод	5.00	-
374	401731.73	2219968.42	Картометрический метод	5.00	-
375	401730.58	2219967.69	Картометрический метод	5.00	-
376	401728.70	2219966.20	Картометрический метод	5.00	-
377	401727.96	2219964.72	Картометрический метод	5.00	-
378	401726.69	2219962.43	Картометрический метод	5.00	-
379	401726.20	2219959.98	Картометрический метод	5.00	-
380	401725.86	2219955.00	Картометрический метод	5.00	-
381	401727.97	2219946.07	Картометрический метод	5.00	-
382	401727.77	2219941.69	Картометрический метод	5.00	-
383	401679.22	2219846.24	Картометрический метод	5.00	-
384	401670.04	2219824.94	Картометрический метод	5.00	-
385	401662.54	2219812.53	Картометрический метод	5.00	-
386	401656.34	2219806.79	Картометрический метод	5.00	-
387	401652.74	2219807.02	Картометрический метод	5.00	-
388	401648.21	2219811.54	Картометрический метод	5.00	-
389	401645.07	2219811.62	Картометрический метод	5.00	-
390	401643.38	2219810.70	Картометрический метод	5.00	-
391	401642.00	2219808.55	Картометрический метод	5.00	-
392	401641.39	2219805.64	Картометрический метод	5.00	-
393	401641.01	2219802.81	Картометрический метод	5.00	-
394	401641.09	2219800.13	Картометрический метод	5.00	-

2. Сведения о характерных точках границ объекта

Обозначение характерных точек границ	Координаты, м		Метод определения координат характерной точки	Средняя квадратическая погрешность положения характерной точки (Mt), м	Описание обозначения точки на местности (при наличии)
	X	Y			
1	2	3	4	5	6
395	401640.17	2219798.14	Картометрический метод	5.00	-
396	401637.72	2219796.53	Картометрический метод	5.00	-
397	401636.50	2219796.53	Картометрический метод	5.00	-
398	401634.58	2219796.53	Картометрический метод	5.00	-
399	401633.28	2219795.00	Картометрический метод	5.00	-
400	401633.05	2219791.40	Картометрический метод	5.00	-
401	401634.86	2219784.00	Картометрический метод	5.00	-
402	401640.32	2219768.22	Картометрический метод	5.00	-
403	401654.54	2219753.86	Картометрический метод	5.00	-
404	401698.64	2219727.19	Картометрический метод	5.00	-
405	401703.24	2219724.89	Картометрический метод	5.00	-
406	401721.64	2219717.54	Картометрический метод	5.00	-
407	401725.13	2219716.73	Картометрический метод	5.00	-
408	401727.28	2219716.27	Картометрический метод	5.00	-
409	401729.12	2219714.74	Картометрический метод	5.00	-
410	401730.34	2219713.13	Картометрический метод	5.00	-
411	401734.18	2219708.53	Картометрический метод	5.00	-
412	401760.06	2219692.64	Картометрический метод	5.00	-
413	401762.52	2219689.11	Картометрический метод	5.00	-
414	401765.51	2219684.44	Картометрический метод	5.00	-
415	401768.35	2219678.69	Картометрический метод	5.00	-
416	401769.50	2219676.55	Картометрический метод	5.00	-
417	401770.73	2219674.63	Картометрический метод	5.00	-
418	401771.35	2219673.10	Картометрический метод	5.00	-
419	401772.06	2219672.97	Картометрический метод	5.00	-

2. Сведения о характерных точках границ объекта

Обозначение характерных точек границ	Координаты, м		Метод определения координат характерной точки	Средняя квадратическая погрешность положения характерной точки (Mt), м	Описание обозначения точки на местности (при наличии)
	X	Y			
1	2	3	4	5	6
420	401773.20	2219676.49	Картометрический метод	5.00	-
421	401774.19	2219682.77	Картометрический метод	5.00	-
422	401774.72	2219687.68	Картометрический метод	5.00	-
423	401775.03	2219693.96	Картометрический метод	5.00	-
424	401774.94	2219699.24	Картометрический метод	5.00	-
425	401774.63	2219702.77	Картометрический метод	5.00	-
426	401774.04	2219705.16	Картометрический метод	5.00	-
427	401772.36	2219718.48	Картометрический метод	5.00	-
428	401769.62	2219729.54	Картометрический метод	5.00	-
429	401767.25	2219734.67	Картометрический метод	5.00	-
430	401748.48	2219732.85	Картометрический метод	5.00	-
431	401746.06	2219732.44	Картометрический метод	5.00	-
432	401737.15	2219736.67	Картометрический метод	5.00	-
433	401742.55	2219753.41	Картометрический метод	5.00	-
434	401755.75	2219758.08	Картометрический метод	5.00	-
435	401754.14	2219759.84	Картометрический метод	5.00	-
436	401751.41	2219763.77	Картометрический метод	5.00	-
437	401744.58	2219771.04	Картометрический метод	5.00	-
438	401736.54	2219778.32	Картометрический метод	5.00	-
439	401727.30	2219784.98	Картометрический метод	5.00	-
440	401718.05	2219790.13	Картометрический метод	5.00	-
441	401707.36	2219794.98	Картометрический метод	5.00	-
442	401705.24	2219796.95	Картометрический метод	5.00	-
443	401708.40	2219821.64	Картометрический метод	5.00	-
444	401713.08	2219839.21	Картометрический метод	5.00	-

2. Сведения о характерных точках границ объекта

Обозначение характерных точек границ	Координаты, м		Метод определения координат характерной точки	Средняя квадратическая погрешность положения характерной точки (Mt), м	Описание обозначения точки на местности (при наличии)
	X	Y			
1	2	3	4	5	6
445	401716.40	2219848.90	Картометрический метод	5.00	-
446	401734.78	2219884.49	Картометрический метод	5.00	-
447	401745.83	2219906.60	Картометрический метод	5.00	-
448	401751.72	2219921.14	Картометрический метод	5.00	-
449	401762.38	2219948.10	Картометрический метод	5.00	-
450	401765.86	2219957.50	Картометрический метод	5.00	-
451	401767.52	2219965.83	Картометрический метод	5.00	-
452	401769.02	2219976.12	Картометрический метод	5.00	-
453	401769.77	2219985.36	Картометрический метод	5.00	-
454	401769.61	2219996.42	Картометрический метод	5.00	-
455	401769.30	2220004.75	Картометрический метод	5.00	-
456	401766.33	2220019.29	Картометрический метод	5.00	-
457	401764.23	2220026.81	Картометрический метод	5.00	-
458	401761.47	2220034.01	Картометрический метод	5.00	-
459	401754.25	2220047.65	Картометрический метод	5.00	-
353	401751.57	2220042.29	Картометрический метод	5.00	-
460	400995.46	2219346.28	Картометрический метод	5.00	-
461	400990.25	2219341.30	Картометрический метод	5.00	-
462	400982.90	2219331.69	Картометрический метод	5.00	-
463	400979.16	2219324.95	Картометрический метод	5.00	-
464	400976.02	2219315.68	Картометрический метод	5.00	-
465	400973.73	2219306.02	Картометрический метод	5.00	-
466	400970.52	2219292.28	Картометрический метод	5.00	-
467	400963.63	2219286.88	Картометрический метод	5.00	-
468	400940.02	2219286.57	Картометрический метод	5.00	-

2. Сведения о характерных точках границ объекта

Обозначение характерных точек границ	Координаты, м		Метод определения координат характерной точки	Средняя квадратическая погрешность положения характерной точки (Mt), м	Описание обозначения точки на местности (при наличии)
	X	Y			
1	2	3	4	5	6
469	400933.20	2219285.35	Картометрический метод	5.00	-
470	400926.08	2219283.24	Картометрический метод	5.00	-
471	400909.53	2219274.97	Картометрический метод	5.00	-
472	400903.78	2219271.37	Картометрический метод	5.00	-
473	400894.75	2219263.82	Картометрический метод	5.00	-
474	400881.58	2219251.11	Картометрический метод	5.00	-
475	400878.44	2219246.97	Картометрический метод	5.00	-
476	400875.53	2219241.69	Картометрический метод	5.00	-
477	400871.63	2219235.18	Картометрический метод	5.00	-
478	400868.26	2219227.52	Картометрический метод	5.00	-
479	400866.42	2219222.42	Картометрический метод	5.00	-
480	400864.82	2219216.45	Картометрический метод	5.00	-
481	400863.98	2219210.47	Картометрический метод	5.00	-
482	400864.09	2219205.69	Картометрический метод	5.00	-
483	400868.00	2219206.90	Картометрический метод	5.00	-
484	400895.97	2219095.54	Картометрический метод	5.00	-
485	400878.84	2219090.36	Картометрический метод	5.00	-
486	400880.84	2219086.22	Картометрический метод	5.00	-
487	400882.99	2219082.70	Картометрический метод	5.00	-
488	400887.06	2219074.81	Картометрический метод	5.00	-
489	400889.28	2219071.21	Картометрический метод	5.00	-
490	400890.97	2219067.92	Картометрический метод	5.00	-
491	400892.97	2219064.54	Картометрический метод	5.00	-
492	400894.73	2219058.80	Картометрический метод	5.00	-
493	400895.58	2219053.05	Картометрический метод	5.00	-

2. Сведения о характерных точках границ объекта

Обозначение характерных точек границ	Координаты, м		Метод определения координат характерной точки	Средняя квадратическая погрешность положения характерной точки (Mt), м	Описание обозначения точки на местности (при наличии)
	X	Y			
1	2	3	4	5	6
494	400896.89	2219046.16	Картометрический метод	5.00	-
495	400897.05	2219041.48	Картометрический метод	5.00	-
496	400898.18	2219020.15	Картометрический метод	5.00	-
497	400889.44	2219022.53	Картометрический метод	5.00	-
498	400884.07	2219023.06	Картометрический метод	5.00	-
499	400872.27	2219025.36	Картометрический метод	5.00	-
500	400862.27	2219026.93	Картометрический метод	5.00	-
501	400852.30	2219028.01	Картометрический метод	5.00	-
502	400852.16	2219020.48	Картометрический метод	5.00	-
503	400858.44	2219018.81	Картометрический метод	5.00	-
504	400890.64	2219015.13	Картометрический метод	5.00	-
505	400922.85	2219012.32	Картометрический метод	5.00	-
506	400919.60	2219016.20	Картометрический метод	5.00	-
507	400918.14	2219021.26	Картометрический метод	5.00	-
508	400916.74	2219052.59	Картометрический метод	5.00	-
509	400910.89	2219074.50	Картометрический метод	5.00	-
510	400898.61	2219095.95	Картометрический метод	5.00	-
511	400896.64	2219117.21	Картометрический метод	5.00	-
512	400897.24	2219124.34	Картометрический метод	5.00	-
513	400899.84	2219136.74	Картометрический метод	5.00	-
514	400904.31	2219148.66	Картометрический метод	5.00	-
515	400906.98	2219160.76	Картометрический метод	5.00	-
516	400908.20	2219169.03	Картометрический метод	5.00	-
517	400907.19	2219186.04	Картометрический метод	5.00	-
518	400906.98	2219207.22	Картометрический метод	5.00	-

2. Сведения о характерных точках границ объекта

Обозначение характерных точек границ	Координаты, м		Метод определения координат характерной точки	Средняя квадратическая погрешность положения характерной точки (Mt), м	Описание обозначения точки на местности (при наличии)
	X	Y			
1	2	3	4	5	6
519	400908.51	2219215.88	Картометрический метод	5.00	-
520	400912.03	2219222.08	Картометрический метод	5.00	-
521	400917.69	2219229.28	Картометрический метод	5.00	-
522	400922.21	2219233.57	Картометрический метод	5.00	-
523	400927.76	2219239.05	Картометрический метод	5.00	-
524	400932.05	2219241.65	Картометрический метод	5.00	-
525	400935.73	2219243.11	Картометрический метод	5.00	-
526	400942.32	2219244.10	Картометрический метод	5.00	-
527	400955.35	2219245.25	Картометрический метод	5.00	-
528	400964.82	2219244.98	Картометрический метод	5.00	-
529	400968.72	2219243.45	Картометрический метод	5.00	-
530	400971.87	2219241.84	Картометрический метод	5.00	-
531	400975.93	2219240.69	Картометрический метод	5.00	-
532	400978.77	2219239.92	Картометрический метод	5.00	-
533	400984.21	2219238.55	Картометрический метод	5.00	-
534	400988.50	2219237.01	Картометрический метод	5.00	-
535	400990.65	2219236.17	Картометрический метод	5.00	-
536	400992.11	2219236.09	Картометрический метод	5.00	-
537	400994.56	2219236.32	Картометрический метод	5.00	-
538	400997.47	2219238.31	Картометрический метод	5.00	-
539	401000.30	2219242.53	Картометрический метод	5.00	-
540	401003.06	2219249.50	Картометрический метод	5.00	-
541	401005.46	2219259.50	Картометрический метод	5.00	-
542	401012.57	2219278.95	Картометрический метод	5.00	-
543	401012.57	2219284.16	Картометрический метод	5.00	-

2. Сведения о характерных точках границ объекта

Обозначение характерных точек границ	Координаты, м		Метод определения координат характерной точки	Средняя квадратическая погрешность положения характерной точки (Mt), м	Описание обозначения точки на местности (при наличии)
	X	Y			
1	2	3	4	5	6
544	401017.42	2219299.52	Картометрический метод	5.00	-
545	401018.11	2219303.04	Картометрический метод	5.00	-
546	401019.56	2219307.64	Картометрический метод	5.00	-
547	401021.09	2219313.08	Картометрический метод	5.00	-
548	401022.08	2219315.61	Картометрический метод	5.00	-
549	401024.76	2219318.60	Картометрический метод	5.00	-
550	401002.97	2219352.25	Картометрический метод	5.00	-
460	400995.46	2219346.28	Картометрический метод	5.00	-
551	401044.38	2219347.95	Картометрический метод	5.00	-
552	401040.70	2219346.57	Картометрический метод	5.00	-
553	401049.14	2219328.03	Картометрический метод	5.00	-
554	401072.91	2219326.19	Картометрический метод	5.00	-
555	401091.61	2219320.06	Картометрический метод	5.00	-
556	401101.12	2219314.85	Картометрический метод	5.00	-
557	401107.41	2219310.26	Картометрический метод	5.00	-
558	401112.47	2219306.12	Картометрический метод	5.00	-
559	401117.23	2219303.97	Картометрический метод	5.00	-
560	401121.37	2219301.52	Картометрический метод	5.00	-
561	401127.20	2219297.23	Картометрический метод	5.00	-
562	401138.74	2219284.78	Картометрический метод	5.00	-
563	401146.11	2219272.06	Картометрический метод	5.00	-
564	401148.95	2219268.77	Картометрический метод	5.00	-
565	401158.69	2219260.34	Картометрический метод	5.00	-
566	401169.43	2219251.38	Картометрический метод	5.00	-
567	401176.02	2219247.85	Картометрический метод	5.00	-

2. Сведения о характерных точках границ объекта

Обозначение характерных точек границ	Координаты, м		Метод определения координат характерной точки	Средняя квадратическая погрешность положения характерной точки (Mt), м	Описание обозначения точки на местности (при наличии)
	X	Y			
1	2	3	4	5	6
568	401182.92	2219244.02	Картометрический метод	5.00	-
569	401190.13	2219241.88	Картометрический метод	5.00	-
570	401204.08	2219238.35	Картометрический метод	5.00	-
571	401212.52	2219238.04	Картометрический метод	5.00	-
572	401217.88	2219240.49	Картометрический метод	5.00	-
573	401223.85	2219244.02	Картометрический метод	5.00	-
574	401227.38	2219244.48	Картометрический метод	5.00	-
575	401239.18	2219244.78	Картометрический метод	5.00	-
576	401251.10	2219240.68	Картометрический метод	5.00	-
577	401259.38	2219236.70	Картометрический метод	5.00	-
578	401265.44	2219232.71	Картометрический метод	5.00	-
579	401271.96	2219226.81	Картометрический метод	5.00	-
580	401276.34	2219218.08	Картометрический метод	5.00	-
581	401281.11	2219195.86	Картометрический метод	5.00	-
582	401288.18	2219171.96	Картометрический метод	5.00	-
583	401293.10	2219154.19	Картометрический метод	5.00	-
584	401298.71	2219139.10	Картометрический метод	5.00	-
585	401304.39	2219126.53	Картометрический метод	5.00	-
586	401308.85	2219119.33	Картометрический метод	5.00	-
587	401314.98	2219112.44	Картометрический метод	5.00	-
588	401320.81	2219107.38	Картометрический метод	5.00	-
589	401340.97	2219107.76	Картометрический метод	5.00	-
590	401349.40	2219106.54	Картометрический метод	5.00	-
591	401361.21	2219103.32	Картометрический метод	5.00	-
592	401369.56	2219101.09	Картометрический метод	5.00	-

2. Сведения о характерных точках границ объекта

Обозначение характерных точек границ	Координаты, м		Метод определения координат характерной точки	Средняя квадратическая погрешность положения характерной точки (Mt), м	Описание обозначения точки на местности (при наличии)
	X	Y			
1	2	3	4	5	6
593	401367.10	2219109.83	Картометрический метод	5.00	-
594	401363.57	2219117.33	Картометрический метод	5.00	-
595	401358.57	2219124.64	Картометрический метод	5.00	-
596	401356.42	2219128.55	Картометрический метод	5.00	-
597	401351.20	2219134.06	Картометрический метод	5.00	-
598	401342.92	2219143.22	Картометрический метод	5.00	-
599	401328.78	2219177.16	Картометрический метод	5.00	-
600	401321.94	2219194.70	Картометрический метод	5.00	-
601	401321.10	2219198.68	Картометрический метод	5.00	-
602	401320.64	2219202.52	Картометрический метод	5.00	-
603	401320.32	2219207.80	Картометрический метод	5.00	-
604	401319.55	2219217.15	Картометрический метод	5.00	-
605	401318.62	2219223.35	Картометрический метод	5.00	-
606	401317.10	2219225.97	Картометрический метод	5.00	-
607	401316.01	2219231.36	Картометрический метод	5.00	-
608	401313.40	2219237.18	Картометрический метод	5.00	-
609	401309.72	2219243.54	Картометрический метод	5.00	-
610	401306.57	2219247.94	Картометрический метод	5.00	-
611	401302.73	2219252.08	Картометрический метод	5.00	-
612	401297.98	2219256.98	Картометрический метод	5.00	-
613	401291.69	2219263.50	Картометрический метод	5.00	-
614	401287.39	2219266.71	Картометрический метод	5.00	-
615	401278.00	2219248.72	Картометрический метод	5.00	-
616	401264.50	2219257.30	Картометрический метод	5.00	-
617	401244.34	2219266.12	Картометрический метод	5.00	-

2. Сведения о характерных точках границ объекта

Обозначение характерных точек границ	Координаты, м		Метод определения координат характерной точки	Средняя квадратическая погрешность положения характерной точки (Mt), м	Описание обозначения точки на местности (при наличии)
	X	Y			
1	2	3	4	5	6
618	401223.49	2219265.96	Картометрический метод	5.00	-
619	401209.47	2219258.08	Картометрический метод	5.00	-
620	401187.70	2219264.21	Картометрический метод	5.00	-
621	401167.22	2219278.53	Картометрический метод	5.00	-
622	401156.93	2219296.00	Картометрический метод	5.00	-
623	401134.77	2219316.61	Картометрический метод	5.00	-
624	401109.00	2219336.53	Картометрический метод	5.00	-
625	401074.88	2219348.56	Картометрический метод	5.00	-
551	401044.38	2219347.95	Картометрический метод	5.00	-
626	401440.02	2219340.67	Картометрический метод	5.00	-
627	401445.77	2219310.26	Картометрический метод	5.00	-
628	401441.96	2219298.99	Картометрический метод	5.00	-
629	401443.67	2219271.06	Картометрический метод	5.00	-
630	401478.02	2219254.36	Картометрический метод	5.00	-
631	401490.28	2219248.31	Картометрический метод	5.00	-
632	401507.15	2219241.56	Картометрический метод	5.00	-
633	401521.41	2219238.80	Картометрический метод	5.00	-
634	401536.43	2219238.73	Картометрический метод	5.00	-
635	401543.48	2219239.34	Картометрический метод	5.00	-
636	401553.14	2219240.72	Картометрический метод	5.00	-
637	401560.65	2219242.40	Картометрический метод	5.00	-
638	401569.38	2219245.46	Картометрический метод	5.00	-
639	401580.26	2219249.45	Картометрический метод	5.00	-
640	401590.07	2219254.35	Картометрический метод	5.00	-
641	401556.33	2219298.14	Картометрический метод	5.00	-

2. Сведения о характерных точках границ объекта

Обозначение характерных точек границ	Координаты, м		Метод определения координат характерной точки	Средняя квадратическая погрешность положения характерной точки (Mt), м	Описание обозначения точки на местности (при наличии)
	X	Y			
1	2	3	4	5	6
642	401540.06	2219313.77	Картометрический метод	5.00	-
643	401530.71	2219320.98	Картометрический метод	5.00	-
644	401510.31	2219334.77	Картометрический метод	5.00	-
645	401454.72	2219360.28	Картометрический метод	5.00	-
626	401440.02	2219340.67	Картометрический метод	5.00	-
646	401059.97	2222816.85	Картометрический метод	5.00	-
647	400878.78	2222470.64	Картометрический метод	5.00	-
648	400900.98	2222163.37	Картометрический метод	5.00	-
649	400907.18	2222160.65	Картометрический метод	5.00	-
650	400911.87	2222158.32	Картометрический метод	5.00	-
651	400905.60	2222239.29	Картометрический метод	5.00	-
652	400897.32	2222479.07	Картометрический метод	5.00	-
653	401096.78	2222857.63	Картометрический метод	5.00	-
654	401084.24	2222864.21	Картометрический метод	5.00	-
646	401059.97	2222816.85	Картометрический метод	5.00	-
655	401514.63	2220634.72	Картометрический метод	5.00	-
656	401503.01	2220599.78	Картометрический метод	5.00	-
657	401480.65	2220576.50	Картометрический метод	5.00	-
658	401478.43	2220575.24	Картометрический метод	5.00	-
659	401514.23	2220577.72	Картометрический метод	5.00	-
660	401578.53	2220573.29	Картометрический метод	5.00	-
661	401588.40	2220572.61	Картометрический метод	5.00	-
662	401615.44	2220570.76	Картометрический метод	5.00	-
663	401615.38	2220574.65	Картометрический метод	5.00	-
664	401615.90	2220616.36	Картометрический метод	5.00	-

2. Сведения о характерных точках границ объекта

Обозначение характерных точек границ	Координаты, м		Метод определения координат характерной точки	Средняя квадратическая погрешность положения характерной точки (Mt), м	Описание обозначения точки на местности (при наличии)
	X	Y			
1	2	3	4	5	6
665	401517.67	2220669.38	Картометрический метод	5.00	-
666	401515.21	2220670.26	Картометрический метод	5.00	-
655	401514.63	2220634.72	Картометрический метод	5.00	-
667	401346.43	2219088.38	Картометрический метод	5.00	-
668	401340.30	2219085.32	Картометрический метод	5.00	-
669	401335.10	2219077.96	Картометрический метод	5.00	-
670	401334.18	2219075.82	Картометрический метод	5.00	-
671	401333.42	2219065.55	Картометрический метод	5.00	-
672	401342.02	2219042.88	Картометрический метод	5.00	-
673	401342.03	2219036.29	Картометрический метод	5.00	-
674	401341.27	2219031.69	Картометрический метод	5.00	-
675	401338.82	2219026.79	Картометрический метод	5.00	-
676	401334.84	2219020.51	Картометрический метод	5.00	-
677	401326.80	2219010.93	Картометрический метод	5.00	-
678	401315.17	2218992.09	Картометрический метод	5.00	-
679	401310.73	2218986.42	Картометрический метод	5.00	-
680	401288.98	2218965.43	Картометрический метод	5.00	-
681	401276.32	2218955.25	Картометрический метод	5.00	-
682	401280.01	2218949.28	Картометрический метод	5.00	-
683	401304.37	2218962.53	Картометрический метод	5.00	-
684	401315.32	2218970.84	Картометрический метод	5.00	-
685	401326.75	2218965.32	Картометрический метод	5.00	-
686	401339.81	2218973.43	Картометрический метод	5.00	-
687	401363.64	2218990.44	Картометрический метод	5.00	-
688	401377.11	2219016.94	Картометрический метод	5.00	-

2. Сведения о характерных точках границ объекта

Обозначение характерных точек границ	Координаты, м		Метод определения координат характерной точки	Средняя квадратическая погрешность положения характерной точки (Mt), м	Описание обозначения точки на местности (при наличии)
	X	Y			
1	2	3	4	5	6
689	401379.02	2219022.69	Картометрический метод	5.00	-
690	401380.01	2219031.34	Картометрический метод	5.00	-
691	401380.12	2219041.34	Картометрический метод	5.00	-
692	401373.11	2219081.79	Картометрический метод	5.00	-
693	401354.25	2219088.53	Картометрический метод	5.00	-
694	401350.11	2219088.99	Картометрический метод	5.00	-
667	401346.43	2219088.38	Картометрический метод	5.00	-
695	401173.71	2218964.30	Картометрический метод	5.00	-
696	401169.11	2218962.76	Картометрический метод	5.00	-
697	401159.30	2218957.25	Картометрический метод	5.00	-
698	401151.65	2218950.51	Картометрический метод	5.00	-
699	401135.86	2218943.31	Картометрический метод	5.00	-
700	401115.88	2218923.47	Картометрический метод	5.00	-
701	401111.32	2218916.23	Картометрический метод	5.00	-
702	401094.05	2218905.93	Картометрический метод	5.00	-
703	401088.15	2218903.86	Картометрический метод	5.00	-
704	401082.63	2218901.64	Картометрический метод	5.00	-
705	401077.96	2218900.42	Картометрический метод	5.00	-
706	401073.82	2218899.42	Картометрический метод	5.00	-
707	401084.92	2218882.85	Картометрический метод	5.00	-
708	401111.89	2218898.51	Картометрический метод	5.00	-
709	401161.71	2218936.67	Картометрический метод	5.00	-
710	401179.98	2218946.78	Картометрический метод	5.00	-
711	401202.55	2218935.28	Картометрический метод	5.00	-
712	401222.62	2218927.01	Картометрический метод	5.00	-

2. Сведения о характерных точках границ объекта

Обозначение характерных точек границ	Координаты, м		Метод определения координат характерной точки	Средняя квадратическая погрешность положения характерной точки (Mt), м	Описание обозначения точки на местности (при наличии)
	X	Y			
1	2	3	4	5	6
713	401238.50	2218921.36	Картометрический метод	5.00	-
714	401258.09	2218923.80	Картометрический метод	5.00	-
715	401272.74	2218932.20	Картометрический метод	5.00	-
716	401263.91	2218947.90	Картометрический метод	5.00	-
717	401255.96	2218942.38	Картометрический метод	5.00	-
718	401250.14	2218940.08	Картометрический метод	5.00	-
719	401246.54	2218939.47	Картометрический метод	5.00	-
720	401242.17	2218939.16	Картометрический метод	5.00	-
721	401238.57	2218940.08	Картометрический метод	5.00	-
722	401231.36	2218941.69	Картометрический метод	5.00	-
723	401222.54	2218945.37	Картометрический метод	5.00	-
724	401209.36	2218953.64	Картометрический метод	5.00	-
725	401195.55	2218961.61	Картометрический метод	5.00	-
726	401183.36	2218964.14	Картометрический метод	5.00	-
727	401179.22	2218964.60	Картометрический метод	5.00	-
695	401173.71	2218964.30	Картометрический метод	5.00	-
728	400955.70	2219001.32	Картометрический метод	5.00	-
729	400948.03	2219000.71	Картометрический метод	5.00	-
730	400941.60	2219000.25	Картометрический метод	5.00	-
731	400940.87	2218994.16	Картометрический метод	5.00	-
732	400938.12	2218985.81	Картометрический метод	5.00	-
733	400937.74	2218980.29	Картометрический метод	5.00	-
734	400936.91	2218973.55	Картометрический метод	5.00	-
735	400936.30	2218969.03	Картометрический метод	5.00	-
736	400935.30	2218964.89	Картометрический метод	5.00	-

2. Сведения о характерных точках границ объекта

Обозначение характерных точек границ	Координаты, м		Метод определения координат характерной точки	Средняя квадратическая погрешность положения характерной точки (Mt), м	Описание обозначения точки на местности (при наличии)
	X	Y			
1	2	3	4	5	6
737	400933.54	2218962.21	Картометрический метод	5.00	-
738	400931.40	2218959.38	Картометрический метод	5.00	-
739	400929.56	2218956.24	Картометрический метод	5.00	-
740	400928.88	2218954.02	Картометрический метод	5.00	-
741	400929.18	2218952.18	Картометрический метод	5.00	-
742	400929.95	2218950.49	Картометрический метод	5.00	-
743	400933.10	2218948.50	Картометрический метод	5.00	-
744	400934.63	2218947.96	Картометрический метод	5.00	-
745	400935.93	2218947.28	Картометрический метод	5.00	-
746	400937.77	2218947.43	Картометрический метод	5.00	-
747	400939.69	2218947.81	Картометрический метод	5.00	-
748	400941.99	2218948.50	Картометрический метод	5.00	-
749	400943.14	2218948.88	Картометрический метод	5.00	-
750	400945.67	2218948.88	Картометрический метод	5.00	-
751	400948.35	2218947.89	Картометрический метод	5.00	-
752	400950.57	2218947.20	Картометрический метод	5.00	-
753	400953.33	2218947.43	Картометрический метод	5.00	-
754	400956.63	2218948.19	Картометрический метод	5.00	-
755	400964.28	2218956.01	Картометрический метод	5.00	-
756	400972.09	2218964.97	Картометрический метод	5.00	-
757	400976.50	2218967.61	Картометрический метод	5.00	-
758	400978.72	2218971.21	Картометрический метод	5.00	-
759	400981.70	2218974.73	Картометрический метод	5.00	-
760	400984.46	2218975.73	Картометрический метод	5.00	-
761	400987.84	2218975.58	Картометрический метод	5.00	-

2. Сведения о характерных точках границ объекта

Обозначение характерных точек границ	Координаты, м		Метод определения координат характерной точки	Средняя квадратическая погрешность положения характерной точки (Mt), м	Описание обозначения точки на местности (при наличии)
	X	Y			
1	2	3	4	5	6
762	400991.44	2218974.96	Картометрический метод	5.00	-
763	400995.27	2218974.27	Картометрический метод	5.00	-
764	401001.21	2218969.71	Картометрический метод	5.00	-
765	401006.43	2218962.97	Картометрический метод	5.00	-
766	401012.42	2218956.46	Картометрический метод	5.00	-
767	401015.33	2218953.17	Картометрический метод	5.00	-
768	401017.02	2218950.10	Картометрический метод	5.00	-
769	401017.56	2218946.50	Картометрический метод	5.00	-
770	401018.79	2218942.59	Картометрический метод	5.00	-
771	401024.47	2218936.54	Картометрический метод	5.00	-
772	401026.27	2218933.06	Картометрический метод	5.00	-
773	401028.50	2218930.22	Картометрический метод	5.00	-
774	401029.57	2218926.62	Картометрический метод	5.00	-
775	401031.34	2218924.86	Картометрический метод	5.00	-
776	401033.18	2218923.32	Картометрический метод	5.00	-
777	401035.17	2218921.26	Картометрический метод	5.00	-
778	401036.32	2218919.49	Картометрический метод	5.00	-
779	401039.62	2218915.36	Картометрический метод	5.00	-
780	401043.38	2218911.99	Картометрический метод	5.00	-
781	401044.45	2218911.83	Картометрический метод	5.00	-
782	401045.68	2218911.60	Картометрический метод	5.00	-
783	401046.68	2218911.60	Картометрический метод	5.00	-
784	401047.37	2218912.06	Картометрический метод	5.00	-
785	401048.36	2218912.75	Картометрический метод	5.00	-
786	401048.70	2218913.24	Картометрический метод	5.00	-

2. Сведения о характерных точках границ объекта

Обозначение характерных точек границ	Координаты, м		Метод определения координат характерной точки	Средняя квадратическая погрешность положения характерной точки (Mt), м	Описание обозначения точки на местности (при наличии)
	X	Y			
1	2	3	4	5	6
787	401023.27	2218952.05	Картометрический метод	5.00	-
788	400993.58	2218980.48	Картометрический метод	5.00	-
789	400971.18	2218996.41	Картометрический метод	5.00	-
790	400966.58	2218999.78	Картометрический метод	5.00	-
791	400960.76	2219001.78	Картометрический метод	5.00	-
728	400955.70	2219001.32	Картометрический метод	5.00	-
792	401058.84	2218890.19	Картометрический метод	5.00	-
793	401057.70	2218887.97	Картометрический метод	5.00	-
794	401057.85	2218885.52	Картометрический метод	5.00	-
795	401058.62	2218882.07	Картометрический метод	5.00	-
796	401062.69	2218873.34	Картометрический метод	5.00	-
797	401063.61	2218870.20	Картометрический метод	5.00	-
798	401063.69	2218867.13	Картометрический метод	5.00	-
799	401062.24	2218863.53	Картометрический метод	5.00	-
800	401059.56	2218861.00	Картометрический метод	5.00	-
801	401056.19	2218858.71	Картометрический метод	5.00	-
802	401053.66	2218857.25	Картометрический метод	5.00	-
803	401050.14	2218856.18	Картометрический метод	5.00	-
804	401029.64	2218849.32	Картометрический метод	5.00	-
805	401026.27	2218849.02	Картометрический метод	5.00	-
806	401017.91	2218849.78	Картометрический метод	5.00	-
807	401022.29	2218845.42	Картометрический метод	5.00	-
808	401027.12	2218841.82	Картометрический метод	5.00	-
809	401035.02	2218837.37	Картометрический метод	5.00	-
810	401041.84	2218834.69	Картометрический метод	5.00	-

2. Сведения о характерных точках границ объекта

Обозначение характерных точек границ	Координаты, м		Метод определения координат характерной точки	Средняя квадратическая погрешность положения характерной точки (Mt), м	Описание обозначения точки на местности (при наличии)
	X	Y			
1	2	3	4	5	6
811	401046.29	2218833.62	Картометрический метод	5.00	-
812	401053.49	2218832.16	Картометрический метод	5.00	-
813	401065.85	2218837.86	Картометрический метод	5.00	-
814	401085.67	2218848.94	Картометрический метод	5.00	-
815	401061.34	2218892.78	Картометрический метод	5.00	-
792	401058.84	2218890.19	Картометрический метод	5.00	-
816	400864.94	2218988.82	Картометрический метод	5.00	-
817	400866.94	2218981.77	Картометрический метод	5.00	-
818	400869.32	2218975.19	Картометрический метод	5.00	-
819	400871.40	2218970.51	Картометрический метод	5.00	-
820	400874.62	2218965.69	Картометрический метод	5.00	-
821	400876.85	2218962.24	Картометрический метод	5.00	-
822	400878.46	2218960.63	Картометрический метод	5.00	-
823	400893.18	2218959.02	Картометрический метод	5.00	-
824	400895.63	2218959.71	Картометрический метод	5.00	-
825	400898.61	2218961.47	Картометрический метод	5.00	-
826	400899.53	2218962.16	Картометрический метод	5.00	-
827	400899.76	2218966.53	Картометрический метод	5.00	-
828	400897.91	2218973.88	Картометрический метод	5.00	-
829	400891.54	2218982.46	Картометрический метод	5.00	-
830	400887.10	2218985.98	Картометрический метод	5.00	-
831	400884.57	2218987.98	Картометрический метод	5.00	-
832	400879.89	2218990.12	Картометрический метод	5.00	-
833	400875.98	2218991.35	Картометрический метод	5.00	-
834	400871.15	2218992.12	Картометрический метод	5.00	-

2. Сведения о характерных точках границ объекта

Обозначение характерных точек границ	Координаты, м		Метод определения координат характерной точки	Средняя квадратическая погрешность положения характерной точки (Mt), м	Описание обозначения точки на местности (при наличии)
	X	Y			
1	2	3	4	5	6
835	400864.63	2218992.19	Картометрический метод	5.00	-
816	400864.94	2218988.82	Картометрический метод	5.00	-
836	400859.81	2219007.23	Картометрический метод	5.00	-
837	400860.66	2219007.00	Картометрический метод	5.00	-
838	400867.32	2219005.85	Картометрический метод	5.00	-
839	400872.08	2219004.93	Картометрический метод	5.00	-
840	400890.24	2219002.02	Картометрический метод	5.00	-
841	400894.15	2219001.02	Картометрический метод	5.00	-
842	400895.99	2218999.10	Картометрический метод	5.00	-
843	400898.99	2218996.58	Картометрический метод	5.00	-
844	400901.29	2218993.66	Картометрический метод	5.00	-
845	400906.97	2218985.24	Картометрический метод	5.00	-
846	400909.94	2218981.85	Картометрический метод	5.00	-
847	400912.20	2218980.85	Картометрический метод	5.00	-
848	400914.69	2218980.35	Картометрический метод	5.00	-
849	400917.03	2218980.35	Картометрический метод	5.00	-
850	400919.41	2218980.31	Картометрический метод	5.00	-
851	400922.05	2218980.47	Картометрический метод	5.00	-
852	400922.32	2218980.66	Картометрический метод	5.00	-
853	400922.51	2218981.23	Картометрический метод	5.00	-
854	400922.18	2218982.59	Картометрический метод	5.00	-
855	400921.95	2218986.34	Картометрический метод	5.00	-
856	400922.94	2218990.56	Картометрический метод	5.00	-
857	400924.32	2218996.00	Картометрический метод	5.00	-
858	400925.08	2218998.07	Картометрический метод	5.00	-

2. Сведения о характерных точках границ объекта

Обозначение характерных точек границ	Координаты, м		Метод определения координат характерной точки	Средняя квадратическая погрешность положения характерной точки (Mt), м	Описание обозначения точки на местности (при наличии)
	X	Y			
1	2	3	4	5	6
859	400895.49	2219002.74	Картометрический метод	5.00	-
860	400888.90	2219004.96	Картометрический метод	5.00	-
861	400859.90	2219008.65	Картометрический метод	5.00	-
836	400859.81	2219007.23	Картометрический метод	5.00	-
862	401879.07	2220436.64	Картометрический метод	5.00	-
863	401869.39	2220414.52	Картометрический метод	5.00	-
864	401856.52	2220401.04	Картометрический метод	5.00	-
865	401859.41	2220399.57	Картометрический метод	5.00	-
866	401897.09	2220437.07	Картометрический метод	5.00	-
862	401879.07	2220436.64	Картометрический метод	5.00	-
867	401854.07	2220388.69	Картометрический метод	5.00	-
868	401851.20	2220385.95	Картометрический метод	5.00	-
869	401846.60	2220386.38	Картометрический метод	5.00	-
870	401845.44	2220383.86	Картометрический метод	5.00	-
871	401849.15	2220383.21	Картометрический метод	5.00	-
872	401851.68	2220380.95	Картометрический метод	5.00	-
873	401855.81	2220387.99	Картометрический метод	5.00	-
874	401854.34	2220389.24	Картометрический метод	5.00	-
867	401854.07	2220388.69	Картометрический метод	5.00	-
875	400877.18	2222170.49	Картометрический метод	5.00	-
876	400877.50	2222172.76	Картометрический метод	5.00	-
877	400875.95	2222177.50	Картометрический метод	5.00	-
878	400864.47	2222189.51	Картометрический метод	5.00	-
879	400859.01	2222193.33	Картометрический метод	5.00	-
880	400848.09	2222194.97	Картометрический метод	5.00	-

2. Сведения о характерных точках границ объекта

Обозначение характерных точек границ	Координаты, м		Метод определения координат характерной точки	Средняя квадратическая погрешность положения характерной точки (Mt), м	Описание обозначения точки на местности (при наличии)
	X	Y			
1	2	3	4	5	6
881	400836.63	2222194.97	Картометрический метод	5.00	-
882	400826.26	2222196.61	Картометрический метод	5.00	-
883	400821.34	2222201.52	Картометрический метод	5.00	-
884	400814.78	2222209.70	Картометрический метод	5.00	-
885	400808.77	2222215.71	Картометрический метод	5.00	-
886	400801.67	2222222.26	Картометрический метод	5.00	-
887	400794.57	2222229.35	Картометрический метод	5.00	-
888	400790.20	2222232.08	Картометрический метод	5.00	-
889	400784.74	2222234.81	Картометрический метод	5.00	-
890	400777.10	2222233.18	Картометрический метод	5.00	-
891	400771.64	2222229.90	Картометрический метод	5.00	-
892	400767.28	2222221.72	Картометрический метод	5.00	-
893	400768.38	2222210.26	Картометрический метод	5.00	-
894	400776.87	2222203.39	Картометрический метод	5.00	-
875	400877.18	2222170.49	Картометрический метод	5.00	-

3. Сведения о характерных точках части (частей) границы объекта

Обозначение характерных точек части границы	Координаты, м		Метод определения координат характерной точки	Средняя квадратическая погрешность положения характерной точки (Mt), м	Описание обозначения точки на местности (при наличии)
	X	Y			
1	2	3	4	5	6
-	-	-	-	-	-

Раздел 3

Сведения о местоположении измененных (уточненных) границ объекта

1. Система координат -

2. Сведения о характерных точках границ объекта

Обозначение характерных точек границ	Существующие координаты, м		Измененные (уточненные) координаты, м		Метод определения координат характерной точки	Средняя квадратическая погрешность положения характерной точки (Mt), м	Описание обозначения точки на местности (при наличии)
	X	Y	X	Y			
1	2	3	4	5	6	7	8
-	-	-	-	-	-	-	

3. Сведения о характерных точках части (частей) границы объекта

Обозначение характерных точек части границы	Существующие координаты, м		Измененные (уточненные) координаты, м		Метод определения координат характерной точки	Средняя квадратическая погрешность положения характерной точки (Mt), м	Описание обозначения точки на местности (при наличии)
	X	Y	X	Y			
1	2	3	4	5	6	7	8
-	-	-	-	-	-	-	

Рисунок 4
План границ объекта

Масштаб 1:2 000

Используемые условные знаки и обозначения:

- Границы объекта
- Характерная точка границы объекта работ
- Границы на неизвестного образования, сведения о которой внесены в ЕГРН
- Границы населённого пункта, сведения о которой внесены в ЕГРН
- Границы кадастрового квартала
- Границы земельного участка, сведения о которой внесены в ЕГРН
- 47:00-4.2 - Номер границы на неизвестного образования, населённого пункта, сведения о которой внесены в ЕГРН
- 47:24:0000002 - Номер кадастрового квартала
- 0 - Номер земельного участка, сведения о границах которого внесены в ЕГРН

Подпись _____ Дата « 6 » сентября 20 23 г.

Место для отчисла печати (при наличии) лица, составившего описание местоположения границ объекта

ТЕКСТОВОЕ ОПИСАНИЕ местоположения границ населенных пунктов, территориальных зон		
Прохождение границы		Описание прохождения границы
от точки	до точки	
1	2	3
1	2	-
2	3	-
3	4	-
4	5	-
5	6	-
6	7	-
7	8	-
8	9	-
9	10	-
10	11	-
11	12	-
12	13	-
13	14	-
14	15	-
15	16	-
16	17	-
17	18	-
18	19	-
19	20	-
20	21	-
21	22	-
22	23	-
23	24	-
24	25	-
25	26	-
26	27	-
27	28	-
28	29	-
29	30	-
30	31	-
31	32	-
32	33	-
33	34	-
34	35	-
35	36	-
36	37	-
37	38	-

ТЕКСТОВОЕ ОПИСАНИЕ местоположения границ населенных пунктов, территориальных зон		
Прохождение границы		Описание прохождения границы
от точки	до точки	
1	2	3
38	39	-
39	40	-
40	41	-
41	42	-
42	43	-
43	44	-
44	45	-
45	46	-
46	47	-
47	48	-
48	49	-
49	50	-
50	51	-
51	52	-
52	53	-
53	54	-
54	55	-
55	56	-
56	57	-
57	58	-
58	59	-
59	60	-
60	61	-
61	62	-
62	63	-
63	64	-
64	65	-
65	66	-
66	67	-
67	68	-
68	69	-
69	70	-
70	71	-
71	72	-
72	73	-
73	74	-
74	75	-

ТЕКСТОВОЕ ОПИСАНИЕ местоположения границ населенных пунктов, территориальных зон		
Прохождение границы		Описание прохождения границы
от точки	до точки	
1	2	3
75	76	-
76	77	-
77	78	-
78	79	-
79	80	-
80	81	-
81	82	-
82	83	-
83	84	-
84	85	-
85	86	-
86	87	-
87	88	-
88	89	-
89	90	-
90	91	-
91	92	-
92	93	-
93	94	-
94	95	-
95	96	-
96	97	-
97	98	-
98	99	-
99	100	-
100	101	-
101	102	-
102	103	-
103	104	-
104	105	-
105	106	-
106	1	-
107	108	-
108	109	-
109	110	-
110	111	-
111	112	-

ТЕКСТОВОЕ ОПИСАНИЕ местоположения границ населенных пунктов, территориальных зон		
Прохождение границы		Описание прохождения границы
от точки	до точки	
1	2	3
112	113	-
113	114	-
114	115	-
115	116	-
116	117	-
117	118	-
118	119	-
119	120	-
120	121	-
121	122	-
122	123	-
123	124	-
124	125	-
125	126	-
126	127	-
127	128	-
128	129	-
129	130	-
130	131	-
131	132	-
132	133	-
133	134	-
134	135	-
135	136	-
136	137	-
137	138	-
138	139	-
139	140	-
140	141	-
141	142	-
142	143	-
143	144	-
144	145	-
145	146	-
146	147	-
147	148	-
148	149	-

ТЕКСТОВОЕ ОПИСАНИЕ местоположения границ населенных пунктов, территориальных зон		
Прохождение границы		Описание прохождения границы
от точки	до точки	
1	2	3
149	150	-
150	151	-
151	152	-
152	153	-
153	154	-
154	155	-
155	156	-
156	157	-
157	158	-
158	159	-
159	160	-
160	161	-
161	162	-
162	163	-
163	164	-
164	165	-
165	166	-
166	167	-
167	168	-
168	169	-
169	170	-
170	171	-
171	172	-
172	173	-
173	174	-
174	175	-
175	176	-
176	177	-
177	178	-
178	179	-
179	180	-
180	181	-
181	182	-
182	183	-
183	184	-
184	185	-
185	186	-

ТЕКСТОВОЕ ОПИСАНИЕ местоположения границ населенных пунктов, территориальных зон		
Прохождение границы		Описание прохождения границы
от точки	до точки	
1	2	3
186	187	-
187	188	-
188	189	-
189	190	-
190	191	-
191	192	-
192	193	-
193	194	-
194	195	-
195	196	-
196	197	-
197	198	-
198	199	-
199	200	-
200	201	-
201	202	-
202	203	-
203	204	-
204	205	-
205	206	-
206	207	-
207	208	-
208	209	-
209	210	-
210	211	-
211	212	-
212	213	-
213	214	-
214	215	-
215	216	-
216	217	-
217	218	-
218	219	-
219	220	-
220	221	-
221	222	-
222	223	-

ТЕКСТОВОЕ ОПИСАНИЕ местоположения границ населенных пунктов, территориальных зон		
Прохождение границы		Описание прохождения границы
от точки	до точки	
1	2	3
223	224	-
224	225	-
225	226	-
226	227	-
227	228	-
228	229	-
229	230	-
230	231	-
231	232	-
232	233	-
233	234	-
234	235	-
235	236	-
236	237	-
237	238	-
238	239	-
239	240	-
240	241	-
241	242	-
242	243	-
243	244	-
244	245	-
245	246	-
246	247	-
247	248	-
248	249	-
249	250	-
250	251	-
251	252	-
252	253	-
253	254	-
254	255	-
255	256	-
256	257	-
257	258	-
258	259	-
259	260	-

ТЕКСТОВОЕ ОПИСАНИЕ местоположения границ населенных пунктов, территориальных зон		
Прохождение границы		Описание прохождения границы
от точки	до точки	
1	2	3
260	261	-
261	262	-
262	263	-
263	264	-
264	265	-
265	266	-
266	267	-
267	268	-
268	269	-
269	270	-
270	271	-
271	272	-
272	273	-
273	274	-
274	275	-
275	276	-
276	277	-
277	278	-
278	279	-
279	280	-
280	281	-
281	282	-
282	283	-
283	284	-
284	285	-
285	286	-
286	287	-
287	288	-
288	289	-
289	107	-
290	291	-
291	292	-
292	293	-
293	294	-
294	295	-
295	296	-
296	297	-

ТЕКСТОВОЕ ОПИСАНИЕ местоположения границ населенных пунктов, территориальных зон		
Прохождение границы		Описание прохождения границы
от точки	до точки	
1	2	3
297	298	-
298	299	-
299	300	-
300	301	-
301	302	-
302	303	-
303	304	-
304	305	-
305	306	-
306	307	-
307	308	-
308	309	-
309	310	-
310	311	-
311	312	-
312	313	-
313	314	-
314	315	-
315	316	-
316	317	-
317	318	-
318	319	-
319	320	-
320	321	-
321	322	-
322	323	-
323	324	-
324	325	-
325	326	-
326	327	-
327	328	-
328	329	-
329	330	-
330	331	-
331	332	-
332	333	-
333	334	-

ТЕКСТОВОЕ ОПИСАНИЕ
местоположения границ населенных пунктов, территориальных зон

Прохождение границы		Описание прохождения границы
от точки	до точки	
1	2	3
334	335	-
335	336	-
336	337	-
337	338	-
338	339	-
339	340	-
340	341	-
341	342	-
342	343	-
343	344	-
344	345	-
345	346	-
346	347	-
347	348	-
348	349	-
349	350	-
350	351	-
351	352	-
352	290	-
353	354	-
354	355	-
355	356	-
356	357	-
357	358	-
358	359	-
359	360	-
360	361	-
361	362	-
362	363	-
363	364	-
364	365	-
365	366	-
366	367	-
367	368	-
368	369	-
369	370	-
370	371	-

ТЕКСТОВОЕ ОПИСАНИЕ местоположения границ населенных пунктов, территориальных зон		
Прохождение границы		Описание прохождения границы
от точки	до точки	
1	2	3
371	372	-
372	373	-
373	374	-
374	375	-
375	376	-
376	377	-
377	378	-
378	379	-
379	380	-
380	381	-
381	382	-
382	383	-
383	384	-
384	385	-
385	386	-
386	387	-
387	388	-
388	389	-
389	390	-
390	391	-
391	392	-
392	393	-
393	394	-
394	395	-
395	396	-
396	397	-
397	398	-
398	399	-
399	400	-
400	401	-
401	402	-
402	403	-
403	404	-
404	405	-
405	406	-
406	407	-
407	408	-

ТЕКСТОВОЕ ОПИСАНИЕ
местоположения границ населенных пунктов, территориальных зон

Прохождение границы		Описание прохождения границы
от точки	до точки	
1	2	3
408	409	-
409	410	-
410	411	-
411	412	-
412	413	-
413	414	-
414	415	-
415	416	-
416	417	-
417	418	-
418	419	-
419	420	-
420	421	-
421	422	-
422	423	-
423	424	-
424	425	-
425	426	-
426	427	-
427	428	-
428	429	-
429	430	-
430	431	-
431	432	-
432	433	-
433	434	-
434	435	-
435	436	-
436	437	-
437	438	-
438	439	-
439	440	-
440	441	-
441	442	-
442	443	-
443	444	-
444	445	-

ТЕКСТОВОЕ ОПИСАНИЕ
местоположения границ населенных пунктов, территориальных зон

Прохождение границы		Описание прохождения границы
от точки	до точки	
1	2	3
445	446	-
446	447	-
447	448	-
448	449	-
449	450	-
450	451	-
451	452	-
452	453	-
453	454	-
454	455	-
455	456	-
456	457	-
457	458	-
458	459	-
459	353	-
460	461	-
461	462	-
462	463	-
463	464	-
464	465	-
465	466	-
466	467	-
467	468	-
468	469	-
469	470	-
470	471	-
471	472	-
472	473	-
473	474	-
474	475	-
475	476	-
476	477	-
477	478	-
478	479	-
479	480	-
480	481	-
481	482	-

ТЕКСТОВОЕ ОПИСАНИЕ местоположения границ населенных пунктов, территориальных зон		
Прохождение границы		Описание прохождения границы
от точки	до точки	
1	2	3
482	483	-
483	484	-
484	485	-
485	486	-
486	487	-
487	488	-
488	489	-
489	490	-
490	491	-
491	492	-
492	493	-
493	494	-
494	495	-
495	496	-
496	497	-
497	498	-
498	499	-
499	500	-
500	501	-
501	502	-
502	503	-
503	504	-
504	505	-
505	506	-
506	507	-
507	508	-
508	509	-
509	510	-
510	511	-
511	512	-
512	513	-
513	514	-
514	515	-
515	516	-
516	517	-
517	518	-
518	519	-

ТЕКСТОВОЕ ОПИСАНИЕ
местоположения границ населенных пунктов, территориальных зон

Прохождение границы		Описание прохождения границы
от точки	до точки	
1	2	3
519	520	-
520	521	-
521	522	-
522	523	-
523	524	-
524	525	-
525	526	-
526	527	-
527	528	-
528	529	-
529	530	-
530	531	-
531	532	-
532	533	-
533	534	-
534	535	-
535	536	-
536	537	-
537	538	-
538	539	-
539	540	-
540	541	-
541	542	-
542	543	-
543	544	-
544	545	-
545	546	-
546	547	-
547	548	-
548	549	-
549	550	-
550	460	-
551	552	-
552	553	-
553	554	-
554	555	-
555	556	-

ТЕКСТОВОЕ ОПИСАНИЕ
местоположения границ населенных пунктов, территориальных зон

Прохождение границы		Описание прохождения границы
от точки	до точки	
1	2	3
556	557	-
557	558	-
558	559	-
559	560	-
560	561	-
561	562	-
562	563	-
563	564	-
564	565	-
565	566	-
566	567	-
567	568	-
568	569	-
569	570	-
570	571	-
571	572	-
572	573	-
573	574	-
574	575	-
575	576	-
576	577	-
577	578	-
578	579	-
579	580	-
580	581	-
581	582	-
582	583	-
583	584	-
584	585	-
585	586	-
586	587	-
587	588	-
588	589	-
589	590	-
590	591	-
591	592	-
592	593	-

ТЕКСТОВОЕ ОПИСАНИЕ
местоположения границ населенных пунктов, территориальных зон

Прохождение границы		Описание прохождения границы
от точки	до точки	
1	2	3
593	594	-
594	595	-
595	596	-
596	597	-
597	598	-
598	599	-
599	600	-
600	601	-
601	602	-
602	603	-
603	604	-
604	605	-
605	606	-
606	607	-
607	608	-
608	609	-
609	610	-
610	611	-
611	612	-
612	613	-
613	614	-
614	615	-
615	616	-
616	617	-
617	618	-
618	619	-
619	620	-
620	621	-
621	622	-
622	623	-
623	624	-
624	625	-
625	551	-
626	627	-
627	628	-
628	629	-
629	630	-

ТЕКСТОВОЕ ОПИСАНИЕ местоположения границ населенных пунктов, территориальных зон		
Прохождение границы		Описание прохождения границы
от точки	до точки	
1	2	3
630	631	-
631	632	-
632	633	-
633	634	-
634	635	-
635	636	-
636	637	-
637	638	-
638	639	-
639	640	-
640	641	-
641	642	-
642	643	-
643	644	-
644	645	-
645	626	-
646	647	-
647	648	-
648	649	-
649	650	-
650	651	-
651	652	-
652	653	-
653	654	-
654	646	-
655	656	-
656	657	-
657	658	-
658	659	-
659	660	-
660	661	-
661	662	-
662	663	-
663	664	-
664	665	-
665	666	-
666	655	-

ТЕКСТОВОЕ ОПИСАНИЕ местоположения границ населенных пунктов, территориальных зон		
Прохождение границы		Описание прохождения границы
от точки	до точки	
1	2	3
667	668	-
668	669	-
669	670	-
670	671	-
671	672	-
672	673	-
673	674	-
674	675	-
675	676	-
676	677	-
677	678	-
678	679	-
679	680	-
680	681	-
681	682	-
682	683	-
683	684	-
684	685	-
685	686	-
686	687	-
687	688	-
688	689	-
689	690	-
690	691	-
691	692	-
692	693	-
693	694	-
694	667	-
695	696	-
696	697	-
697	698	-
698	699	-
699	700	-
700	701	-
701	702	-
702	703	-
703	704	-

ТЕКСТОВОЕ ОПИСАНИЕ
местоположения границ населенных пунктов, территориальных зон

Прохождение границы		Описание прохождения границы
от точки	до точки	
1	2	3
704	705	-
705	706	-
706	707	-
707	708	-
708	709	-
709	710	-
710	711	-
711	712	-
712	713	-
713	714	-
714	715	-
715	716	-
716	717	-
717	718	-
718	719	-
719	720	-
720	721	-
721	722	-
722	723	-
723	724	-
724	725	-
725	726	-
726	727	-
727	695	-
728	729	-
729	730	-
730	731	-
731	732	-
732	733	-
733	734	-
734	735	-
735	736	-
736	737	-
737	738	-
738	739	-
739	740	-
740	741	-

ТЕКСТОВОЕ ОПИСАНИЕ местоположения границ населенных пунктов, территориальных зон		
Прохождение границы		Описание прохождения границы
от точки	до точки	
1	2	3
741	742	-
742	743	-
743	744	-
744	745	-
745	746	-
746	747	-
747	748	-
748	749	-
749	750	-
750	751	-
751	752	-
752	753	-
753	754	-
754	755	-
755	756	-
756	757	-
757	758	-
758	759	-
759	760	-
760	761	-
761	762	-
762	763	-
763	764	-
764	765	-
765	766	-
766	767	-
767	768	-
768	769	-
769	770	-
770	771	-
771	772	-
772	773	-
773	774	-
774	775	-
775	776	-
776	777	-
777	778	-

ТЕКСТОВОЕ ОПИСАНИЕ
местоположения границ населенных пунктов, территориальных зон

Прохождение границы		Описание прохождения границы
от точки	до точки	
1	2	3
778	779	-
779	780	-
780	781	-
781	782	-
782	783	-
783	784	-
784	785	-
785	786	-
786	787	-
787	788	-
788	789	-
789	790	-
790	791	-
791	728	-
792	793	-
793	794	-
794	795	-
795	796	-
796	797	-
797	798	-
798	799	-
799	800	-
800	801	-
801	802	-
802	803	-
803	804	-
804	805	-
805	806	-
806	807	-
807	808	-
808	809	-
809	810	-
810	811	-
811	812	-
812	813	-
813	814	-
814	815	-

ТЕКСТОВОЕ ОПИСАНИЕ местоположения границ населенных пунктов, территориальных зон		
Прохождение границы		Описание прохождения границы
от точки	до точки	
1	2	3
815	792	-
816	817	-
817	818	-
818	819	-
819	820	-
820	821	-
821	822	-
822	823	-
823	824	-
824	825	-
825	826	-
826	827	-
827	828	-
828	829	-
829	830	-
830	831	-
831	832	-
832	833	-
833	834	-
834	835	-
835	816	-
836	837	-
837	838	-
838	839	-
839	840	-
840	841	-
841	842	-
842	843	-
843	844	-
844	845	-
845	846	-
846	847	-
847	848	-
848	849	-
849	850	-
850	851	-
851	852	-

ТЕКСТОВОЕ ОПИСАНИЕ
местоположения границ населенных пунктов, территориальных зон

Прохождение границы		Описание прохождения границы
от точки	до точки	
1	2	3
852	853	-
853	854	-
854	855	-
855	856	-
856	857	-
857	858	-
858	859	-
859	860	-
860	861	-
861	836	-
862	863	-
863	864	-
864	865	-
865	866	-
866	862	-
867	868	-
868	869	-
869	870	-
870	871	-
871	872	-
872	873	-
873	874	-
874	867	-
875	876	-
876	877	-
877	878	-
878	879	-
879	880	-
880	881	-
881	882	-
882	883	-
883	884	-
884	885	-
885	886	-
886	887	-
887	888	-
888	889	-

ТЕКСТОВОЕ ОПИСАНИЕ
местоположения границ населенных пунктов, территориальных зон

Прохождение границы		Описание прохождения границы
от точки	до точки	
1	2	3
889	890	-
890	891	-
891	892	-
892	893	-
893	894	-
894	875	-