



КОМИТЕТ ГРАДОСТРОИТЕЛЬНОЙ ПОЛИТИКИ  
ЛЕНИНГРАДСКОЙ ОБЛАСТИ

ПРИКАЗ

от 28 декабря 2023 года № 211

**Об утверждении проекта планировки территории и проекта межевания территории микрорайона Искра-1 Сосновоборского городского округа Ленинградской области**

В соответствии со статьями 45, 46 Градостроительного кодекса Российской Федерации, частью 2 статьи 1 областного закона от 07 июля 2014 года № 45-оз «О перераспределении полномочий в области градостроительной деятельности между органами государственной власти Ленинградской области и органами местного самоуправления Ленинградской области», пунктом 2.9 Положения о Комитете градостроительной политики Ленинградской области, утвержденного постановлением Правительства Ленинградской области от 09 сентября 2019 года № 421, пп. «е» п. 1 постановления Правительства Ленинградской области от 05 апреля 2022 года № 203, на основании обращения администрации муниципального образования Сосновоборский городской округ Ленинградской области (вх. № 01-15-74/2023-1 от 26.12.2023), приказываю:

1. Утвердить проект планировки территории микрорайона Искра-1 Сосновоборского городского округа Ленинградской области, в составе:

Чертеж планировки территории, отображающий красные линии; границы планируемых элементов планировочной структуры согласно приложению № 1 к настоящему приказу;

Чертеж планировки территории, отображающий границы зон планируемого размещения объектов капитального строительства, согласно приложению № 2 к настоящему приказу;

Положение о характеристиках планируемого развития территории, о характеристиках объектов капитального строительства жилого, производственного, общественно-делового и иного назначения и необходимых для функционирования таких объектов, и обеспечения жизнедеятельности граждан объектов коммунальной, транспортной, социальной инфраструктур, согласно приложению № 3 к настоящему приказу;

Положение об очередности планируемого развития территории согласно приложению № 4 к настоящему приказу.

2. Утвердить проект межевания территории микрорайона Искра-1 Сосновоборского городского округа Ленинградской области, в составе:

Текстовая часть проекта межевания территории согласно приложению № 5 к настоящему приказу;

Чертеж межевания территории, отображающий красные линии, утвержденные в составе проекта планировки территории; линии отступа от красных линий; границы планируемых элементов планировочной структуры, согласно приложению № 6 к настоящему приказу;

Чертеж межевания территории, отображающий границы образуемых земельных участков с видами разрешенного использования для индивидуального жилищного строительства, дошкольное, начальное и среднее общее образование, коммунальное обслуживание; условные номера образуемых земельных участков, согласно приложению № 7 к настоящему приказу;

Чертеж межевания территории, отображающий границы образуемых земельных участков с видами разрешенного использования земельные участки (территории) общего пользования, благоустройство территории, улично-дорожная сеть; условные номера образуемых земельных участков, согласно приложению № 8 к настоящему приказу.

3. Копию настоящего приказа направить в администрацию Сосновоборского городского округа Ленинградской области, главе муниципального образования Сосновоборский городской округ Ленинградской области, а также разместить в сетевом издании «Электронное опубликование документов» Ленинградской области в сети «Интернет».

Председатель комитета

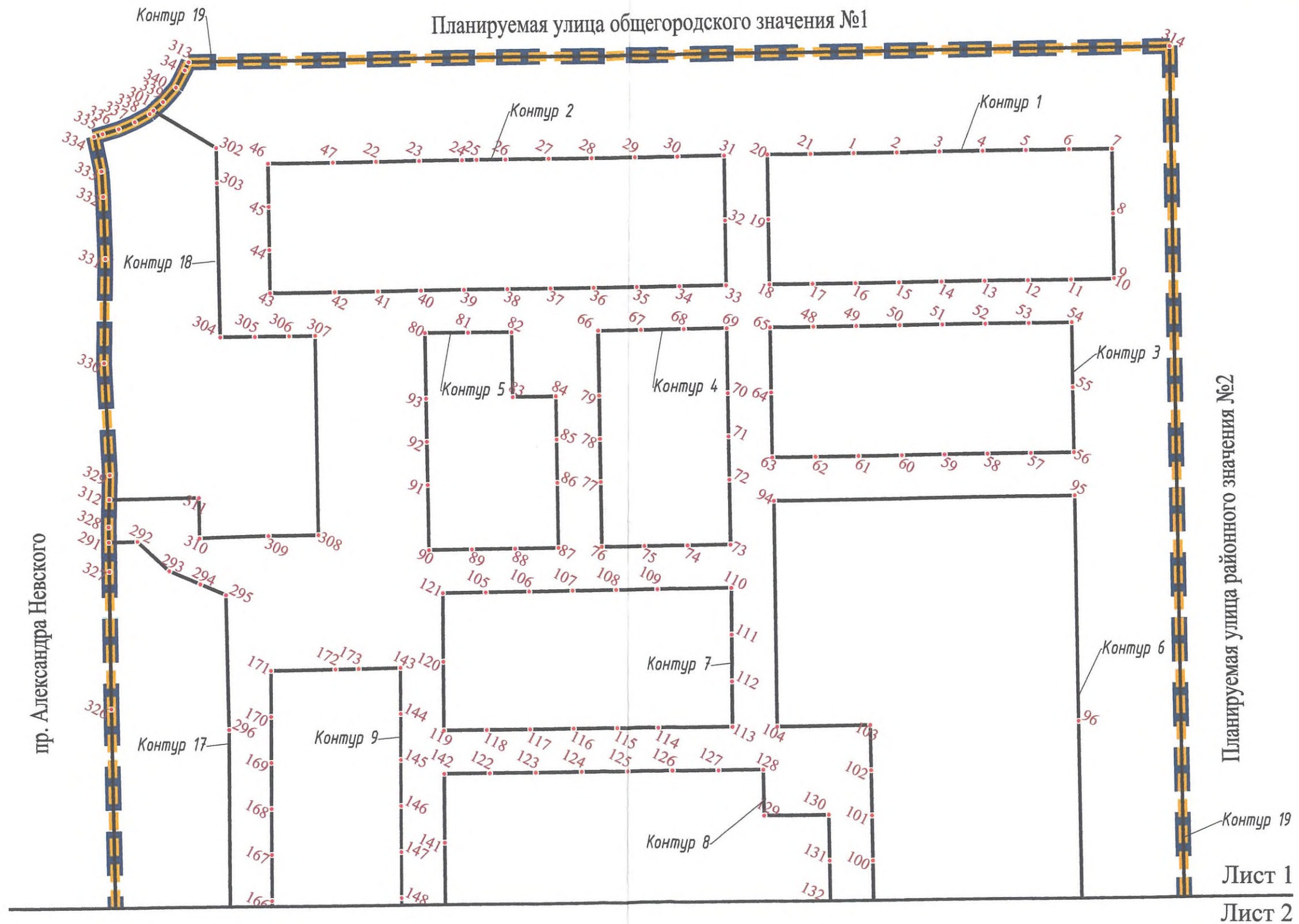


И.Я. Кулаков




Чертеж планировки территории, отображающий красные линии; границы планируемых элементов планировочной структуры

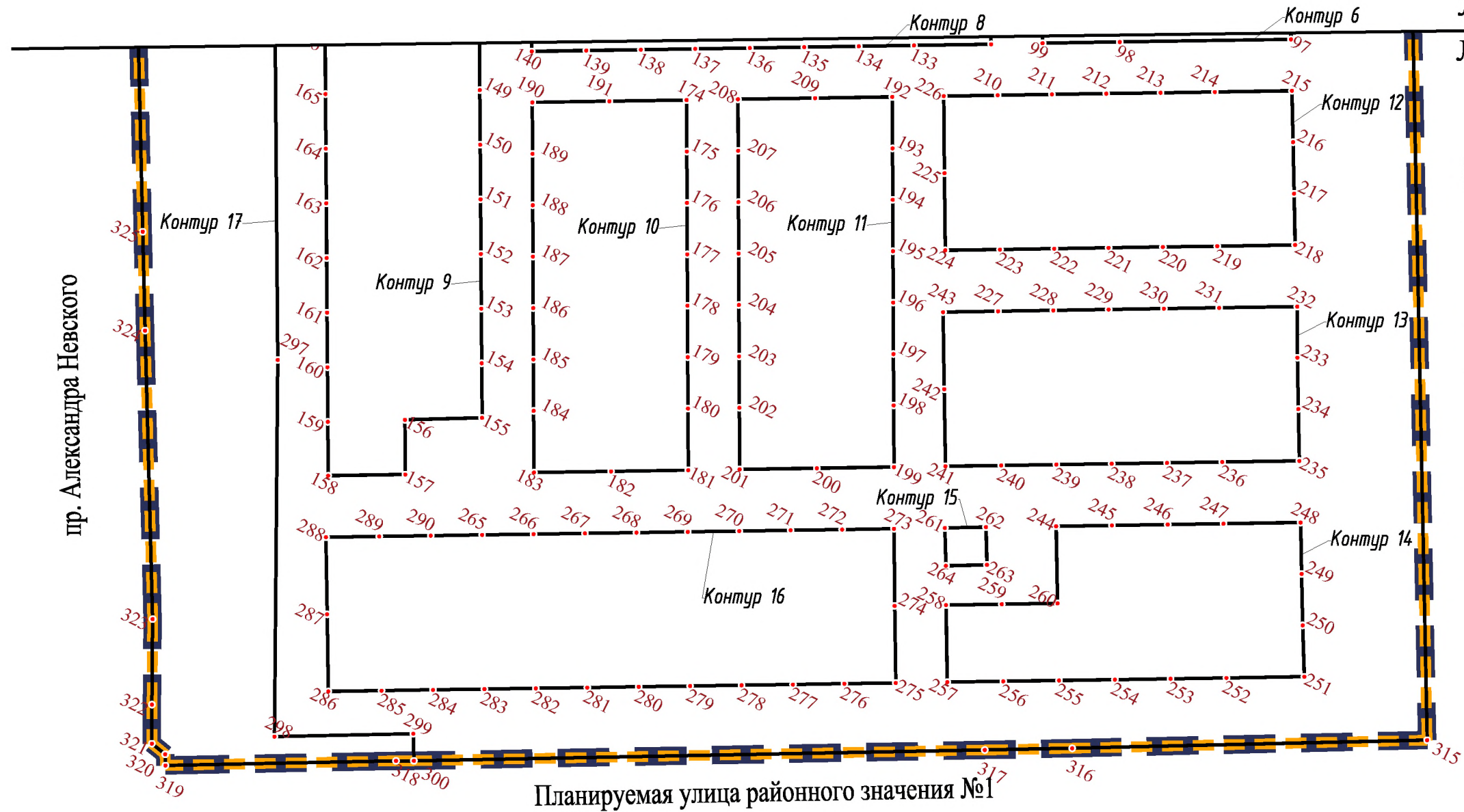
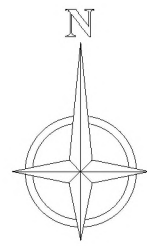
Приложение № 1  
к приказу Комитета  
градостроительной политики  
Ленинградской области  
от 28.12.2023 № 211








Модель совмещения листов




Масштаб 1:2000



Условные обозначения

-  - граница территории, в отношении которой разрабатывается проект планировки территории
-  - устанавливаемые красные линии
-  - условные номера характерных точек устанавливаемых красных линий
-  - границы планируемых элементов планировочной структуры
-  - обозначение контуров устанавливаемых красных линий

Модель совмещения листов





### Перечень координат характерных точек красных линий

Обозначение характерных точек границы	Координаты, м	
	X	Y
<b>Контур 1</b>		
1	435569,62	2146494,85
2	435579,04	2146512,49
3	435588,47	2146530,13
4	435597,90	2146547,77
5	435607,33	2146565,41
6	435616,76	2146583,05
7	435626,19	2146600,70
8	435599,74	2146614,86
9	435573,30	2146629,00
10	435573,08	2146629,12
11	435563,67	2146611,47
12	435554,26	2146593,82
13	435544,84	2146576,18
14	435535,43	2146558,53
15	435526,02	2146540,88
16	435516,60	2146523,24
17	435507,19	2146505,59
18	435497,78	2146487,95
19	435524,31	2146473,74
20	435550,76	2146459,58
21	435560,19	2146477,21
1	435569,62	2146494,85
<b>Контур 2</b>		
22	435464,95	2146299,49
23	435474,38	2146317,12
24	435483,82	2146334,76
25	435487,00	2146340,65
26	435493,25	2146352,39
27	435502,69	2146370,02
28	435512,14	2146387,65
29	435521,58	2146405,29
30	435531,02	2146422,92
31	435541,24	2146442,01
32	435514,79	2146456,16
33	435488,31	2146470,33
34	435478,09	2146451,23
35	435468,66	2146433,59
36	435459,22	2146415,96
37	435449,78	2146398,33
38	435440,35	2146380,69
39	435430,91	2146363,06

40	435421,48	2146345,42
41	435412,04	2146327,79
42	435402,61	2146310,15
43	435388,46	2146283,70
44	435406,09	2146274,27
45	435423,73	2146264,83
46	435441,36	2146255,40
47	435455,51	2146281,85
22	435464,95	2146299,49
<b>Контур 3</b>		
48	435489,66	2146514,97
49	435499,08	2146532,61
50	435508,51	2146550,25
51	435517,94	2146567,89
52	435527,36	2146585,53
53	435536,79	2146603,17
54	435546,22	2146620,80
55	435519,64	2146634,94
56	435493,23	2146649,17
57	435483,79	2146631,51
58	435474,36	2146613,88
59	435464,92	2146596,25
60	435455,49	2146578,61
61	435446,06	2146560,98
62	435436,62	2146543,34
63	435427,19	2146525,71
64	435453,69	2146511,53
65	435480,23	2146497,33
48	435489,66	2146514,97
<b>Контур 4</b>		
66	435442,47	2146426,81
67	435451,91	2146444,44
68	435461,35	2146462,07
69	435470,77	2146479,66
70	435444,24	2146493,88
71	435426,61	2146503,33
72	435408,98	2146512,78
73	435382,54	2146526,95
74	435373,08	2146509,28
75	435363,64	2146491,65
76	435354,20	2146474,02
77	435380,65	2146459,87
78	435398,28	2146450,44
79	435415,92	2146441,00
66	435442,47	2146426,81
<b>Контур 5</b>		
80	435404,82	2146355,99
81	435414,17	2146373,78
82	435423,50	2146391,59



83	435397,09	2146405,76
84	435406,49	2146423,33
85	435388,84	2146432,78
86	435371,21	2146442,22
87	435344,67	2146456,43
88	435335,25	2146438,84
89	435325,81	2146421,21
90	435316,35	2146403,54
91	435342,86	2146389,29
92	435360,48	2146379,82
93	435378,09	2146370,35
80	435404,82	2146355,99
<b>Контур 6</b>		
94	435409,66	2146535,58
95	435475,59	2146658,60
96	435383,65	2146707,77
97	435309,52	2146747,42
98	435278,39	2146688,56
99	435264,35	2146662,02
100	435282,77	2146652,18
101	435301,16	2146642,31
102	435319,55	2146632,44
103	435337,94	2146622,58
104	435317,53	2146584,52
94	435409,66	2146535,58
<b>Контур 7</b>		
105	435311,11	2146436,03
106	435320,56	2146453,66
107	435330,01	2146471,29
108	435339,46	2146488,92
109	435348,91	2146506,54
110	435364,91	2146536,38
111	435345,73	2146546,39
112	435326,56	2146556,40
113	435308,04	2146566,08
114	435292,20	2146536,16
115	435282,85	2146518,49
116	435273,49	2146500,81
117	435264,14	2146483,13
118	435254,78	2146465,45
119	435245,42	2146447,78
120	435273,54	2146433,09
121	435301,66	2146418,41
105	435311,11	2146436,03
<b>Контур 18</b>		
122	435237,61	2146475,77
123	435247,53	2146494,51
124	435257,45	2146513,25
125	435267,37	2146531,99

126	435277,28	2146550,73
127	435287,20	2146569,46
128	435296,93	2146587,85
129	435278,24	2146597,86
130	435292,28	2146624,37
131	435273,59	2146634,38
132	435254,90	2146644,39
133	435240,87	2146617,88
134	435230,82	2146598,89
135	435220,90	2146580,16
136	435210,99	2146561,42
137	435201,07	2146542,68
138	435191,15	2146523,94
139	435181,23	2146505,21
140	435171,32	2146486,47
141	435199,51	2146471,75
142	435227,70	2146457,04
122	435237,61	2146475,77
<b>Контур 9</b>		
143	435261,94	2146416,59
144	435243,07	2146426,37
145	435224,20	2146436,15
146	435205,33	2146445,94
147	435186,46	2146455,72
148	435167,60	2146465,50
149	435148,73	2146475,29
150	435129,86	2146485,07
151	435110,99	2146494,85
152	435092,12	2146504,63
153	435073,25	2146514,42
154	435054,39	2146524,20
155	435035,52	2146533,98
156	435021,21	2146507,60
157	435002,32	2146517,39
158	434988,29	2146490,87
159	435006,90	2146481,22
160	435025,77	2146471,44
161	435044,64	2146461,66
162	435063,51	2146451,88
163	435082,38	2146442,09
164	435101,24	2146432,31
165	435120,11	2146422,53
166	435138,98	2146412,75
167	435157,85	2146402,97
168	435176,72	2146393,19
169	435195,59	2146383,40
170	435214,46	2146373,62
171	435233,33	2146363,84
172	435247,63	2146390,21



173	435252,69	2146399,54
143	435261,94	2146416,59
<b>Контур 10</b>		
174	435181,78	2146548,71
175	435164,00	2146557,87
176	435146,22	2146567,03
177	435128,44	2146576,19
178	435110,66	2146585,35
179	435092,88	2146594,51
180	435075,10	2146603,67
181	435053,77	2146614,66
182	435039,74	2146588,13
183	435025,71	2146561,60
184	435047,05	2146550,61
185	435064,83	2146541,46
186	435082,61	2146532,30
187	435100,39	2146523,14
188	435118,17	2146513,98
189	435135,95	2146504,83
190	435153,73	2146495,67
191	435167,76	2146522,19
174	435181,78	2146548,71
<b>Контур 11</b>		
192	435219,17	2146619,44
193	435201,40	2146628,60
194	435183,62	2146637,76
195	435165,84	2146646,92
196	435148,06	2146656,08
197	435130,28	2146665,25
198	435112,50	2146674,41
199	435091,19	2146685,39
200	435077,15	2146658,87
201	435063,12	2146632,34
202	435084,45	2146621,35
203	435102,22	2146612,18
204	435120,00	2146603,02
205	435137,78	2146593,85
206	435155,56	2146584,69
207	435173,33	2146575,52
208	435191,11	2146566,36
209	435205,14	2146592,90
192	435219,17	2146619,44
<b>Контур 12</b>		
210	435238,36	2146655,66
211	435248,24	2146674,33
212	435258,11	2146693,00
213	435267,99	2146711,67
214	435277,86	2146730,34
215	435291,89	2146756,85

216	435274,25	2146766,29
217	435256,62	2146775,72
218	435238,98	2146785,16
219	435224,82	2146758,39
220	435214,95	2146739,72
221	435205,07	2146721,05
222	435195,20	2146702,38
223	435185,32	2146683,71
224	435175,37	2146664,89
225	435201,96	2146650,99
226	435228,55	2146637,10
210	435238,36	2146655,66
<b>Контур 13</b>		
227	435163,58	2146693,94
228	435173,63	2146712,94
229	435183,69	2146731,95
230	435193,74	2146750,95
231	435203,79	2146769,96
232	435217,99	2146796,79
233	435200,31	2146805,84
234	435182,67	2146815,28
235	435164,91	2146824,78
236	435150,89	2146798,26
237	435140,83	2146779,25
238	435130,78	2146760,25
239	435120,73	2146741,24
240	435110,67	2146722,24
241	435100,54	2146703,08
242	435127,06	2146689,06
243	435153,58	2146675,04
227	435163,58	2146693,94
<b>Контур 14</b>		
244	435099,28	2146752,03
245	435109,43	2146771,22
246	435119,58	2146790,40
247	435129,72	2146809,58
248	435143,75	2146836,10
249	435126,11	2146845,53
250	435108,48	2146854,97
251	435090,96	2146864,62
252	435076,79	2146837,83
253	435066,64	2146818,64
254	435056,50	2146799,46
255	435046,35	2146780,28
256	435036,20	2146761,10
257	435026,02	2146741,84
258	435052,54	2146727,81
259	435062,67	2146746,97
260	435072,82	2146766,16



244	435099,28	2146752,03
<b>Контур 15</b>		
261	435079,05	2146713,79
262	435086,61	2146727,89
263	435073,73	2146734,88
264	435066,11	2146720,81
261	435079,05	2146713,79
<b>Контур 16</b>		
265	434994,96	2146554,67
266	435004,30	2146572,35
267	435013,65	2146590,03
268	435022,99	2146607,72
269	435032,34	2146625,40
270	435041,68	2146643,08
271	435051,02	2146660,76
272	435060,37	2146678,45
273	435069,80	2146696,29
274	435043,18	2146710,13
275	435016,66	2146724,16
276	435007,32	2146706,48
277	434997,98	2146688,80
278	434988,63	2146671,11
279	434979,29	2146653,43
280	434969,94	2146635,75
281	434960,60	2146618,07
282	434951,25	2146600,38
283	434941,91	2146582,70
284	434932,57	2146565,02
285	434923,22	2146547,33
286	434913,53	2146528,99
287	434940,05	2146514,98
288	434966,58	2146500,96
289	434976,27	2146519,30
290	434985,61	2146536,98
265	434994,96	2146554,67
<b>Контур 17</b>		
291	435251,77	2146269,97
292	435258,05	2146281,50
293	435252,82	2146300,91
294	435253,97	2146316,48
295	435254,92	2146329,38
296	435200,19	2146359,06
297	435019,53	2146452,95
298	434888,37	2146518,33
299	434913,89	2146565,94
300	434904,60	2146570,92
291	435251,77	2146269,97
<b>Контур 18</b>		
301	435438,93	2146196,89

302	435436,74	2146230,76
303	435422,54	2146238,46
304	435359,73	2146272,53
305	435367,29	2146286,64
306	435374,84	2146300,74
307	435380,50	2146311,31
308	435299,21	2146354,84
309	435288,25	2146334,38
310	435272,70	2146306,47
311	435289,11	2146297,66
312	435269,52	2146261,05
301	435438,93	2146196,89
<b>Контур 19</b>		
313	435466,22	2146201,19
314	435680,54	2146602,82
315	435090,65	2146918,37
316	435025,17	2146796,82
317	435009,13	2146766,83
300	434904,60	2146570,92
318	434901,42	2146564,73
319	434859,11	2146485,65
320	434862,94	2146483,60
321	434864,31	2146477,10
322	434877,84	2146470,22
323	434907,59	2146455,36
324	435006,29	2146401,77
325	435040,14	2146383,51
326	435183,76	2146306,19
327	435239,87	2146276,30
291	435251,77	2146269,97
328	435258,02	2146266,64
312	435269,52	2146261,05
329	435279,70	2146256,11
330	435324,60	2146230,06
331	435367,78	2146208,47
332	435392,87	2146194,41
333	435403,01	2146188,34
334	435415,71	2146177,90
335	435418,54	2146180,85
336	435423,94	2146186,48
337	435430,20	2146191,63
338	435436,71	2146196,02
301	435438,93	2146196,89
339	435444,47	2146199,07
340	435453,18	2146201,32
341	435462,11	2146201,38
313	435466,22	2146201,19




Чертеж планировки территории, отображающий границы зон  
планируемого размещения объектов капитального  
строительства

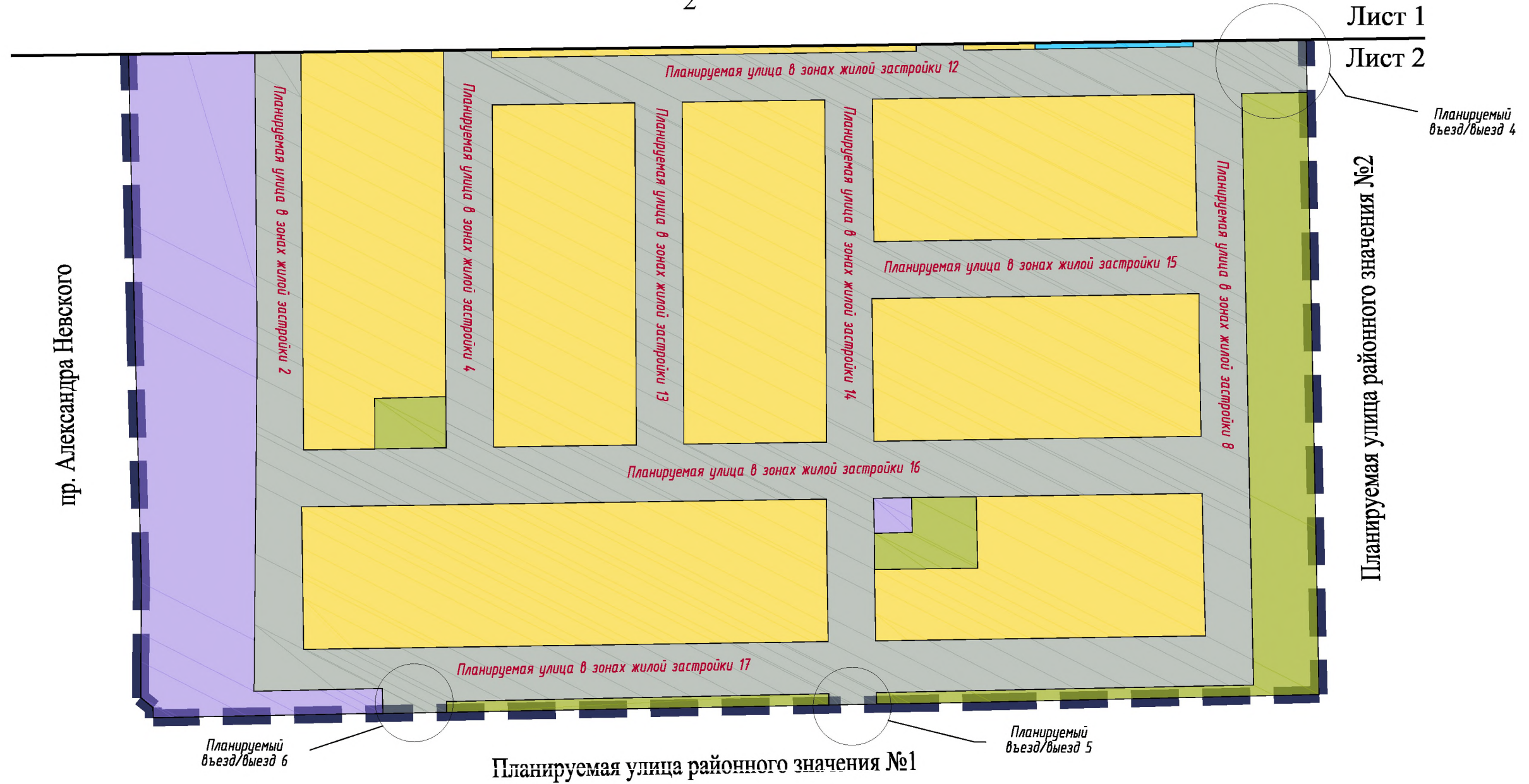
Приложение № 2  
к приказу Комитета  
градостроительной политики  
Ленинградской области  
от 28.12.2023 № 211




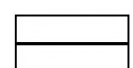

Модель совмещения листов













**Условные обозначения**

-  - граница территории, в отношении которой разрабатывается проект планировки территории
-  - границы зон планируемого размещения объектов капитального строительства
-  - пояснительные надписи

**Границы зон планируемого размещения объектов капитального строительства**

**Назначение планируемых к размещению объектов капитального строительства:**

-  - объекты индивидуальной жилой застройки
-  - объекты образования

-  - объекты коммунальной инфраструктуры
-  - зона улично-дорожной сети (ТОП)
-  - объектов транспортной инфраструктуры
-  - объекты коммунальной инфраструктуры

**Территории, не относящиеся к зонам размещения объектов капитального строительства:**

-  - зона озеленения территории общего пользования



**Положение о характеристиках планируемого развития территории, о характеристиках объектов капитального строительства жилого, производственного, общественно-делового и иного назначения и необходимых для функционирования таких объектов, и обеспечения жизнедеятельности граждан объектов коммунальной, транспортной, социальной инфраструктур.**

### 1. Характеристики планируемого развития территории

№П/ П	Наименования показателя	Единица измерения	Существующее положение	Планируемый показатель на расчетный срок	
1.	Сведения о территории			Площадь	Баланс относительно площади в границах территории проектирования, %
1.1	<b>Общая площадь в границах проектирования</b>	Га	-	<b>33.08</b>	<b>100</b>
	Зона планируемого размещения индивидуальной жилой застройки	Га	-	13.38	40.45
	Зона планируемого размещения объектов образования	Га	-	2.02	6.11
	Зона планируемого размещения объектов транспорта	Га	0.08	0.08	0.36
	Зона планируемого размещения объектов коммунальной инфраструктуры	Га	0.12	3.47	10.64
	Зона планируемого размещения озеленения территории общего пользования	Га	-	3.66	11.09
	Зона планируемого размещения улично-дорожной сети	Га	-	10.47	31.35
2.	<b>Сведения о территории в границах элемента планировочной микрорайона структуры Искра-1</b>				

№П/ П	Наименования показателя	Единица измерения	Существующее положение	Планируемый показатель на расчетный срок
2.1	Площадь элемента планировочной структуры в границах красных линий микрорайона Искра-1	Га	-	33.08
2.2	Площадь территории общего пользования, в том числе:	Га	-	14.13
	Озелененной территории	Га		3.66
	Улично-дорожной сети	Га		10.47
3.	<b>Сведения о жилищном фонде в границах элемента планировочной микрорайона структуры Искра-1</b>			
3.1	<b>Жилищный фонд</b>	<b>Кол-во домов</b>		<b>215</b>
	Жилой фонд	Кв.м	-	64500
	Убыль жилищного фонда	Кв.м	-	-
	Новый жилищный фонд	Кол-во домов	-	215
	Площадь застройки 1 домовладения в соответствии с проектом планировки	Кв.м	-	100
	Максимальная этажность жилой индивидуальной жилой застройки в соответствии с градостроительным регламентом	Эт.	-	3
	Максимальный процент застройки в границах отведённого земельного участка под индивидуальную жилую застройку	%	-	30
	Средняя обеспеченность населения*	Кв.м	-	39
	*Минимально допустимый уровень жилищной обеспеченности принят согласно региональным нормативам градостроительного проектирования Ленинградской области от 22.03.2012 №83 (с изменениями на 29.11.2022г.). максимальный для зоны урбанизации Б на расчетный срок до 2030 года.			

№П/ П	Наименования показателя	Единица измерения	Существующее положение	Планируемый показатель на расчетный срок
4.	<b>Сведения об объектах социального назначения в границах элемента планировочной структуры микрорайона Искра-1</b>			
4.1	<b>Площадь земельных участков, в том числе:</b>			
	Для размещения общеобразовательной школы	Кв.м	-	14572
	Для размещения детского дошкольного учреждения	Кв.м	-	5584
4.2	<b>Максимальная этажность, в том числе:</b>			
	Общеобразовательной школы	Эт.	-	-
	Детского дошкольного учреждения	Эт.	-	-
4.3	<b>Максимальная высота, в том числе:</b>			
	Общеобразовательной школы	метр	-	12
	Детского дошкольного учреждения	метр	-	12
4.4	<b>Площадь застройки, в том числе:</b>			
	Общеобразовательной школы	Кв.м	-	1215
	Детского дошкольного учреждения	Кв.м	-	1003
4.5	<b>Вместимость, в том числе:</b>			
	Общеобразовательной школы	Кол-во мест	-	100
	Детского дошкольного учреждения	Кол-во мест	-	80
5.	<b>Сведения о плотности жилой застройки в границах элемента планировочной микрорайона структуры Искра-1</b>			
	Площадь жилой застройки	Кв.м	-	26875
	Коэффициент жилой застройки *	Кв.м/га	-	0,2
	Коэффициент плотности жилой застройки *	Кв.м/га	-	0,4
	Проектные значения не превышают нормативные показатели плотности застройки для функциональной зоны под жилье, приведенные в Приложении Б (Нормативные показатели плотности застройки функциональных зон) СП 42.13330.2016 Градостроительство. Планировка и застройка городских и сельских поселений.			
6.	<b>Сведения о населении в границах элемента планировочной микрорайона структуры Искра-1</b>			
6.1	Средний показатель семейности	Чел.	-	5
6.2	Общая численность	Чел.	-	1075

№П/ П	Наименования показателя	Единица измерения	Существующее положение	Планируемый показатель на расчетный срок
	населения, в том числе:			
	Дошкольного возраста	60 мест на 1000	-	65
	Школьного возраста	91 место на 1000	-	98
<b>6.3</b>	<b>Плотность населения</b>	<b>Чел/га</b>	<b>-</b>	<b>80</b>
<b>7</b>	<b>Сведения о количестве мест для хранения автомобилей в границах элемента планировочной структуры микрорайона Искра-1</b>			
<b>7.1</b>	Для обслуживания планируемой общеобразовательной школы, в том числе:	Кол-во мест		10
	Для маломобильных групп населения	Кол-во мест		1
<b>7.2</b>	Для обслуживания планируемого детского дошкольного учреждения, в том числе:	Кол-во мест		10
	Для маломобильных групп населения	Кол-во мест		1

## 2. Характеристики объектов капитального строительства

№ объекта капитального строительства	Функциональное назначение объектов капитального строительства	Предельная высота зданий, строений, сооружений, м	Предельное количество этажей	Максимальная площадь здания, кв.м
<b>Жилого назначения</b>				
1	Индивидуальный жилой дом	12	3	540
2	Индивидуальный жилой дом	12	3	540
3	Индивидуальный жилой дом	12	3	540
4	Индивидуальный жилой дом	12	3	540
5	Индивидуальный жилой дом	12	3	540
6	Индивидуальный жилой дом	12	3	540
7	Индивидуальный жилой дом	12	3	540
8	Индивидуальный жилой дом	12	3	540
9	Индивидуальный жилой дом	12	3	540
10	Индивидуальный жилой дом	12	3	585



<b>№ объекта капитального строительства</b>	<b>Функциональное назначение объектов капитального строительства</b>	<b>Предельная высота зданий, строений, сооружений, м</b>	<b>Предельное количество этажей</b>	<b>Максимальная площадь здания, кв.м</b>
11	Индивидуальный жилой дом	12	3	540
12	Индивидуальный жилой дом	12	3	540
13	Индивидуальный жилой дом	12	3	540
14	Индивидуальный жилой дом	12	3	540
15	Индивидуальный жилой дом	12	3	540
16	Индивидуальный жилой дом	12	3	540
17	Индивидуальный жилой дом	12	3	540
18	Индивидуальный жилой дом	12	3	540
19	Индивидуальный жилой дом	12	3	544.5
20	Индивидуальный жилой дом	12	3	543.6
21	Индивидуальный жилой дом	12	3	543.6
22	Индивидуальный жилой дом	12	3	543.6
23	Индивидуальный жилой дом	12	3	542.7
24	Индивидуальный жилой дом	12	3	542.7
25	Индивидуальный жилой дом	12	3	541.8
26	Индивидуальный жилой дом	12	3	541.8
27	Индивидуальный жилой дом	12	3	585
28	Индивидуальный жилой дом	12	3	540.9
29	Индивидуальный жилой дом	12	3	540
30	Индивидуальный жилой дом	12	3	540
31	Индивидуальный жилой дом	12	3	540
32	Индивидуальный жилой дом	12	3	540
33	Индивидуальный жилой дом	12	3	540
34	Индивидуальный жилой дом	12	3	540
35	Индивидуальный	12	3	540

<b>№ объекта капитального строительства</b>	<b>Функциональное назначение объектов капитального строительства</b>	<b>Предельная высота зданий, строений, сооружений, м</b>	<b>Предельное количество этажей</b>	<b>Максимальная площадь здания, кв.м</b>
	жилой дом			
36	Индивидуальный жилой дом	12	3	540
37	Индивидуальный жилой дом	12	3	540
38	Индивидуальный жилой дом	12	3	547.2
39	Индивидуальный жилой дом	12	3	543.6
40	Индивидуальный жилой дом	12	3	540.9
41	Индивидуальный жилой дом	12	3	540
42	Индивидуальный жилой дом	12	3	540.9
43	Индивидуальный жилой дом	12	3	541.8
44	Индивидуальный жилой дом	12	3	543.6
45	Индивидуальный жилой дом	12	3	540.9
46	Индивидуальный жилой дом	12	3	541.8
47	Индивидуальный жилой дом	12	3	541.8
48	Индивидуальный жилой дом	12	3	541.8
49	Индивидуальный жилой дом	12	3	540.9
50	Индивидуальный жилой дом	12	3	540
51	Индивидуальный жилой дом	12	3	540
52	Индивидуальный жилой дом	12	3	540.9
53	Индивидуальный жилой дом	12	3	540
54	Индивидуальный жилой дом	12	3	540
55	Индивидуальный жилой дом	12	3	540
56	Индивидуальный жилой дом	12	3	540
57	Индивидуальный жилой дом	12	3	541.8
58	Индивидуальный жилой дом	12	3	540.9
59	Индивидуальный жилой дом	12	3	540.9

<b>№ объекта капитального строительства</b>	<b>Функциональное назначение объектов капитального строительства</b>	<b>Предельная высота зданий, строений, сооружений, м</b>	<b>Предельное количество этажей</b>	<b>Максимальная площадь здания, кв.м</b>
60	Индивидуальный жилой дом	12	3	540.9
61	Индивидуальный жилой дом	12	3	540.9
62	Индивидуальный жилой дом	12	3	540.9
63	Индивидуальный жилой дом	12	3	540
64	Индивидуальный жилой дом	12	3	540
65	Индивидуальный жилой дом	12	3	540.9
66	Индивидуальный жилой дом	12	3	541.8
67	Индивидуальный жилой дом	12	3	541.8
68	Индивидуальный жилой дом	12	3	540.9
69	Индивидуальный жилой дом	12	3	540.9
70	Индивидуальный жилой дом	12	3	540.9
71	Индивидуальный жилой дом	12	3	571.5
72	Индивидуальный жилой дом	12	3	574.2
73	Индивидуальный жилой дом	12	3	576
74	Индивидуальный жилой дом	12	3	577.8
75	Индивидуальный жилой дом	12	3	579.6
76	Индивидуальный жилой дом	12	3	658.8
77	Индивидуальный жилой дом	12	3	653.4
78	Индивидуальный жилой дом	12	3	639.9
79	Индивидуальный жилой дом	12	3	570.6
80	Индивидуальный жилой дом	12	3	570.6
81	Индивидуальный жилой дом	12	3	570.6
82	Индивидуальный жилой дом	12	3	570.6
83	Индивидуальный жилой дом	12	3	570.6
84	Индивидуальный	12	3	574.2

<b>№ объекта капитального строительства</b>	<b>Функциональное назначение объектов капитального строительства</b>	<b>Предельная высота зданий, строений, сооружений, м</b>	<b>Предельное количество этажей</b>	<b>Максимальная площадь здания, кв.м</b>
	жилой дом			
85	Индивидуальный жилой дом	12	3	574.2
86	Индивидуальный жилой дом	12	3	574.2
87	Индивидуальный жилой дом	12	3	574.2
88	Индивидуальный жилой дом	12	3	574.2
89	Индивидуальный жилой дом	12	3	574.2
90	Индивидуальный жилой дом	12	3	574.2
91	Индивидуальный жилой дом	12	3	574.2
92	Индивидуальный жилой дом	12	3	574.2
93	Индивидуальный жилой дом	12	3	574.2
94	Индивидуальный жилой дом	12	3	574.2
95	Индивидуальный жилой дом	12	3	574.2
96	Индивидуальный жилой дом	12	3	570.6
97	Индивидуальный жилой дом	12	3	574.2
98	Индивидуальный жилой дом	12	3	574.2
99	Индивидуальный жилой дом	12	3	574.2
100	Индивидуальный жилой дом	12	3	574.2
101	Индивидуальный жилой дом	12	3	574.2
102	Индивидуальный жилой дом	12	3	574.2
103	Индивидуальный жилой дом	12	3	574.2
104	Индивидуальный жилой дом	12	3	574.2
105	Индивидуальный жилой дом	12	3	574.2
106	Индивидуальный жилой дом	12	3	574.2
107	Индивидуальный жилой дом	12	3	573.3
108	Индивидуальный жилой дом	12	3	574.2



<b>№ объекта капитального строительства</b>	<b>Функциональное назначение объектов капитального строительства</b>	<b>Предельная высота зданий, строений, сооружений, м</b>	<b>Предельное количество этажей</b>	<b>Максимальная площадь здания, кв.м</b>
109	Индивидуальный жилой дом	12	3	606.6
110	Индивидуальный жилой дом	12	3	606.6
111	Индивидуальный жилой дом	12	3	606.6
112	Индивидуальный жилой дом	12	3	606.6
113	Индивидуальный жилой дом	12	3	606.6
114	Индивидуальный жилой дом	12	3	606.6
115	Индивидуальный жилой дом	12	3	600.3
116	Индивидуальный жилой дом	12	3	572.4
117	Индивидуальный жилой дом	12	3	572.4
118	Индивидуальный жилой дом	12	3	610.2
119	Индивидуальный жилой дом	12	3	606.6
120	Индивидуальный жилой дом	12	3	606.6
121	Индивидуальный жилой дом	12	3	606.6
122	Индивидуальный жилой дом	12	3	606.6
123	Индивидуальный жилой дом	12	3	606.6
124	Индивидуальный жилой дом	12	3	606.6
125	Индивидуальный жилой дом	12	3	565.2
126	Индивидуальный жилой дом	12	3	564.3
127	Индивидуальный жилой дом	12	3	564.3
128	Индивидуальный жилой дом	12	3	567
129	Индивидуальный жилой дом	12	3	540
130	Индивидуальный жилой дом	12	3	540
131	Индивидуальный жилой дом	12	3	540
132	Индивидуальный жилой дом	12	3	540
133	Индивидуальный	12	3	540

<b>№ объекта капитального строительства</b>	<b>Функциональное назначение объектов капитального строительства</b>	<b>Предельная высота зданий, строений, сооружений, м</b>	<b>Предельное количество этажей</b>	<b>Максимальная площадь здания, кв.м</b>
	жилой дом			
134	Индивидуальный жилой дом	12	3	540
135	Индивидуальный жилой дом	12	3	648
136	Индивидуальный жилой дом	12	3	648
137	Индивидуальный жилой дом	12	3	540
138	Индивидуальный жилой дом	12	3	540
139	Индивидуальный жилой дом	12	3	540
140	Индивидуальный жилой дом	12	3	540
141	Индивидуальный жилой дом	12	3	540
142	Индивидуальный жилой дом	12	3	540
143	Индивидуальный жилой дом	12	3	540
144	Индивидуальный жилой дом	12	3	540
145	Индивидуальный жилой дом	12	3	540
146	Индивидуальный жилой дом	12	3	540
147	Индивидуальный жилой дом	12	3	540
148	Индивидуальный жилой дом	12	3	540
149	Индивидуальный жилой дом	12	3	648
150	Индивидуальный жилой дом	12	3	648
151	Индивидуальный жилой дом	12	3	540
152	Индивидуальный жилой дом	12	3	540
153	Индивидуальный жилой дом	12	3	540
154	Индивидуальный жилой дом	12	3	540
155	Индивидуальный жилой дом	12	3	540
156	Индивидуальный жилой дом	12	3	540
157	Индивидуальный жилой дом	12	3	568.8

<b>№ объекта капитального строительства</b>	<b>Функциональное назначение объектов капитального строительства</b>	<b>Предельная высота зданий, строений, сооружений, м</b>	<b>Предельное количество этажей</b>	<b>Максимальная площадь здания, кв.м</b>
158	Индивидуальный жилой дом	12	3	570.6
159	Индивидуальный жилой дом	12	3	569.7
160	Индивидуальный жилой дом	12	3	570.6
161	Индивидуальный жилой дом	12	3	570.6
162	Индивидуальный жилой дом	12	3	540.9
163	Индивидуальный жилой дом	12	3	542.7
164	Индивидуальный жилой дом	12	3	544.5
165	Индивидуальный жилой дом	12	3	570.6
166	Индивидуальный жилой дом	12	3	570.6
167	Индивидуальный жилой дом	12	3	569.7
168	Индивидуальный жилой дом	12	3	570.6
169	Индивидуальный жилой дом	12	3	573.3
170	Индивидуальный жилой дом	12	3	579.6
171	Индивидуальный жилой дом	12	3	580.5
172	Индивидуальный жилой дом	12	3	580.5
173	Индивидуальный жилой дом	12	3	580.5
174	Индивидуальный жилой дом	12	3	580.5
175	Индивидуальный жилой дом	12	3	540.9
176	Индивидуальный жилой дом	12	3	540
177	Индивидуальный жилой дом	12	3	541.8
178	Индивидуальный жилой дом	12	3	580.5
179	Индивидуальный жилой дом	12	3	580.5
180	Индивидуальный жилой дом	12	3	580.5
181	Индивидуальный жилой дом	12	3	580.5
182	Индивидуальный	12	3	583.2

<b>№ объекта капитального строительства</b>	<b>Функциональное назначение объектов капитального строительства</b>	<b>Предельная высота зданий, строений, сооружений, м</b>	<b>Предельное количество этажей</b>	<b>Максимальная площадь здания, кв.м</b>
	жилой дом			
183	Индивидуальный жилой дом	12	3	585.9
184	Индивидуальный жилой дом	12	3	585.9
185	Индивидуальный жилой дом	12	3	585.9
186	Индивидуальный жилой дом	12	3	541.8
187	Индивидуальный жилой дом	12	3	540.9
188	Индивидуальный жилой дом	12	3	541.8
189	Индивидуальный жилой дом	12	3	585.9
190	Индивидуальный жилой дом	12	3	585.9
191	Индивидуальный жилой дом	12	3	585.9
192	Индивидуальный жилой дом	12	3	585.9
193	Индивидуальный жилой дом	12	3	586.8
194	Индивидуальный жилой дом	12	3	542.7
195	Индивидуальный жилой дом	12	3	540
196	Индивидуальный жилой дом	12	3	540
197	Индивидуальный жилой дом	12	3	540
198	Индивидуальный жилой дом	12	3	540
199	Индивидуальный жилой дом	12	3	540
200	Индивидуальный жилой дом	12	3	540
201	Индивидуальный жилой дом	12	3	540
202	Индивидуальный жилой дом	12	3	540
203	Индивидуальный жилой дом	12	3	540
204	Индивидуальный жилой дом	12	3	559.8
205	Индивидуальный жилой дом	12	3	559.8
206	Индивидуальный жилой дом	12	3	540

№ объекта капитального строительства	Функциональное назначение объектов капитального строительства	Предельная высота зданий, строений, сооружений, м	Предельное количество этажей	Максимальная площадь здания, кв.м
207	Индивидуальный жилой дом	12	3	540
208	Индивидуальный жилой дом	12	3	540
209	Индивидуальный жилой дом	12	3	540
210	Индивидуальный жилой дом	12	3	540
211	Индивидуальный жилой дом	12	3	540
212	Индивидуальный жилой дом	12	3	540
213	Индивидуальный жилой дом	12	3	540
214	Индивидуальный жилой дом	12	3	540
215	Индивидуальный жилой дом	12	3	540
<b>Образовательного назначения</b>				
219	Общеобразовательная школа	12	3	13114.8
220	Детское дошкольное учреждение (детский сад)	12	3	5025.6
<b>Коммунального назначения</b>				
216	Трансформаторная подстанция 10 кВ/0.4кВ	-	-	-
217	Пункт редуцирования газа	-	-	-
218	Автоматическая телефонная станция	-	-	-

### **3. Характеристики планируемого развития объектов транспортной инфраструктуры, необходимой для развития территории**

Организация транспортного обслуживания планируемого района принята с учетом решений по Генеральному плану муниципального образования Сосновоборского городского округа Ленинградской области. а также требований п.11.4, 11.5 (т.11.1а, 11.2а) СП 42.13330.2016. Свод правил. Градостроительство. Планировка и застройка городских и сельских поселений.

Выезды с территории организованны на:

- Улицу общегородского значения регулируемого движения пр. Александра Невского;
- Планируемую улицу общегородского значения №1;
- Планируемую улицу районного значения №1 (пр. Героев);



– Планируемую улицу районного значения №2.

Наименование	Длина (км)	Ширина улицы в красных линиях	Число полос движения	Ширина полосы
<b>Улицы и дороги местного значения</b>				
<b>Категория: Улицы в зонах жилой застройки (планируемые в границах планируемого элемента планировочной структуры микрорайона Искра-1)</b>				
Планируемая улица в зонах жилой застройки 1	0.4	20	2	3.5
Планируемая улица в зонах жилой застройки 2	0.49	20	2	3.5
Планируемая улица в зонах жилой застройки 3	0.39	20	2	3.5
Планируемая улица в зонах жилой застройки 4	0.45	20	2	3.5
Планируемая улица в зонах жилой застройки 5	0.12	20	2	3.5
Планируемая улица в зонах жилой застройки 6	0.28	20	2	3.5
Планируемая улица в зонах жилой застройки 7	0.16	20	2	3.5
Планируемая улица в зонах жилой застройки 8	0.54	20	2	3.5
Планируемая улица в зонах жилой застройки 9	0.23	20	2	3.5
Планируемая улица в зонах жилой застройки 10	1.20	20	2	3.5
Планируемая улица в зонах жилой застройки 11	0.08	20	2	3.5
Планируемая улица в зонах жилой застройки 12	0.32	20	2	3.5
Планируемая улица в зонах жилой застройки 13	0.17	20	2	3.5
Планируемая улица в зонах жилой застройки 14	0.25	20	2	3.5
Планируемая улица в зонах жилой застройки 15	0.16	20	2	3.5
Планируемая улица в зонах жилой застройки 16	0.40	20	2	3.5
Планируемая улица в зонах жилой застройки 17	0.40	20	2	3.5
План-мый въезд/выезд 1	0.04	20	2	3.5
План-мый въезд/выезд 2	0.04	20	2	3.5
План-мый въезд/выезд 3	0.04	20	2	3.5
План-мый въезд/выезд 4	0.04	20	2	3.5
План-мый въезд/выезд 5	0.02	20	2	3.5
План-мый въезд/выезд 6	0.02	20	2	3.5
План-мый въезд/выезд 7	0.07	20	2	3.5

Парковочные места постоянного хранения и гостевого располагаются в пределах придомовых участков.

Размещения стоянок для обслуживания дошкольной организации и школы планируется вне территории указанных объектов.

#### **4. Характеристики планируемого развития объектов коммунальной инфраструктуры, необходимой для развития территории**

Положение осей планируемых инженерных сетей, в рамках разработки документации по планировке территории, определены в соответствии с нормативно-техническими требованиями к их расположению:

- СП 42.13330.2016 «Градостроительство. Планировка и застройка городских и сельских поселений», Таблица 12.5, Таблица 12.6;
- СП 62.13330.2011 «Газораспределительные системы», приложение В, таблица В.1;
- СП 124.13330.2012 «Тепловые сети», приложение А;
- ПУЭ. Правила устройства электроустановок. Издание 7, Раздел 2. Канализация электроэнергии, Глава 2.3. Кабельные линии напряжением до 220 кВ.

##### Водоснабжение:

Водоснабжение территории предусматривается от централизованной системы водопровода Д-315 мм из полиэтиленовых труб мкр. «Искра» расположенного в районе планируемой улицы районного значения 1 (за границами подготовки ДПТ).

##### Водоотведение:

На территории предусматривается устройство хозяйственно-бытовой канализации, обеспечивающий сбор сточных вод от выпуска из дома до существующего колодца КК-86 на коллекторе хоз. Бытовой канализации Ду-500 мм з/у №32.

Укрупненные показатели водопотребления на хозяйственно-питьевые нужды населения и ориентировочный объем сточных вод с территории приняты в соответствии с местными нормативами градостроительного проектирования Сосновоборского городского округа Ленинградской области. Ориентировочный объем водопотребления и водоотведения в границах рассматриваемой территории приведены в таблице.

<b>Наименования показателя</b>	<b>Единица изменения</b>	<b>Планируемый показатель на расчетный срок</b>
<b>Укрупненные показатели водопотребления/водоотведения</b>		<b>Сутки</b>
без ванн	125-160 л/сут	172000
с ваннами и местными водонагревателями	160-230 л/сут	247250
с централизованным горячим водоснабжением	230-350 л/сут	376250

Сток поверхностных вод с территории осуществляется путем устройства ливневой канализации закрытого типа с последующим возможным подключением планируемых линий в трубопровод Д-600 мм из ж/б труб в районе ж/д 56-60 по ул. Молодежной (за границами подготовки ДПТ), а также планируемую ливневую

канализацию вдоль планируемых улиц районного и общегородского значения, запланированной Генеральным планом.

Теплоснабжение и газоснабжение:

Теплоснабжение индивидуальной жилой застройки предусматривается за счет установки индивидуальных газовых котлов и водонагревателей.

Теплоснабжение объектов социальной инфраструктуры планируется осуществить от точки присоединения ТК-46, на магистральном трубопроводе Ду-700 мм.

Газоснабжение территории предусматривается от системы централизованного газоснабжения Сосновоборского городского округа за счет технологического присоединения к магистральным сетям в порядке, установленном законодательством Российской Федерации.

Укрупненные показатели газопотребления населения приняты в соответствии с местными нормативами градостроительного проектирования Сосновоборского городского округа Ленинградской области, и приведены в таблице.

№п/п	Наименования показателя	Единица изменения	Расчетный укрупненный показатель нагрузки	
			Месяц	Год
<b>1</b>	<b>Укрупненные показатели газопотребления</b>			
1.1	Газовой плитой, центральным отоплением и центральным горячим водоснабжением при газоснабжении			
	природным газом	13 куб.м/чел (156 куб м/чел)	13975.000 (1075*13)	167700.000 (1075*156)
	емкостным сжиженным газом	6.944 кг/чел (83,328 кг/чел)	7464.800 (1075*6.944)	89577.600 (1075*83,328)
		3.348 куб.м/чел (40,176 куб м/чел)	3599.100 (1075*3.348)	43189.200 (1075*3.40,176)
1.2.	Газовой плитой при отсутствии газового водонагревателя и центрального горячего водоснабжения при газоснабжении:			
	природным газом	20.8 куб.м/чел (249,6 куб м/чел)	22360 (1075*20.8)	268320(1075*249,6)
	емкостным сжиженным газом	10.462 кг/чел (125,544 кг/чел)	11246.65 (1075*10.462)	134959.8 (1075*125,544)
		5.045 куб.м/чел (60,54 куб м/чел)	5423.375 (1075*5.045)	65080.5 (1075*60,54)
1.3.	Газовой плитой и газовым водонагревателем при отсутствии центрального горячего водоснабжения при газоснабжении:			
	природным газом	28.2 куб.м/чел (40,176 куб м/чел)	30315 (1075*28.2)	363780 (1075*40,176)
	емкостным сжиженным газом	16.955 кг/чел (203,46 кг/чел)	18226.625 (1075*16.955)	218719.5 (1075*203,46)
		8.176 куб.м/чел (98,112 куб м/чел)	8789.2 (1075*8.176)	105470.4 (1075*98,112)
1.4.	Отопление одного квадратного метра жилого помещения от газовых приборов (среднегодовое значение):			
	природным газом	8.2 куб.м/чел (98,4 куб м/чел)	8815 (1075*8.2)	105780 (1075*98,4)
	емкостным сжиженным газом	3.574 кг/кв.м (42,888 кг/кв.м)	149839.95 (1075*3.574)	1798079.4 (1075*42,888)
		1.723 куб.м/кв.м (20.676 куб м/кв.м)	72236.775 (1075*1.723)	866841.3 (1075*20,676)

### Электроснабжение:

В границах рассматриваемой территории проектом предусматривается размещение сетей и объектов электроснабжения, с учетом планировочного решения территории, существующей сети ВЛ 110кВ Сосновоборская 3/ Сосновоборская 4, а также сведений АО «ЛОЭСК-Электрические сети Санкт-Петербурга и Ленинградской области» (письмо от 31.07.23 №08/03/2047).

Электроснабжение микрорайона осуществляется кабельными линиями напряжением 0,4 кВ. Технологическое присоединение к сетям электроснабжения напряжением 10 кВ предусматривается от кабельных линий 10 кВ по пр. Александра Невского, находящихся на балансе АО «ЛОЭСК-Электрические сети Санкт-Петербурга и Ленинградской области».

Расположение электрических сетей, в том числе для наружного освещения планируемой улично-дорожной сети предусмотрено в пределах красных линий планируемых улиц в зонах жилой застройки.

Укрупненные показатели электропотребления населения приняты в соответствии с местными нормативами градостроительного проектирования Сосновоборского городского округа Ленинградской области и приведены в таблице.

Наименования показателя	Единица изменения		Планируемый показатель на расчетный срок
<b>Укрупненные показатели электропотребления</b>			<b>Сутки</b>
С плитами на природном газе	0,41 кВт/чел.	-	440.75
Со стационарными электрическими плитами	0,51 кВт/чел.	-	548.25
Примечания: Значения удельных электрических нагрузок приведены к шинам 10(6) кВ центров питания. Согласно местным нормативам градостроительного проектирования Ленинградской области показатели учитывают нагрузки: жилых и общественных зданий (административных, учебных, научных, лечебных, торговых, зрелищных, спортивных), коммунальных предприятий, объектов транспортного обслуживания (закрытых и открытых стоянок автомобилей), наружного освещения. Не учитываются: мелкопромышленные потребители.			

### Связь и информатизация:

Проектом предусмотрена организация кабельных волоконно-оптических сетей связи для целей предоставления комплекса современных телекоммуникационных услуг.

Технологическое присоединение осуществляется к действующим сетям связи местного значения Макрорегионального филиала «Северо-Запад» ПАО «Ростелеком».

## **5. Характеристики планируемого развития объектов социальной инфраструктуры, необходимых для развития территории**

### Объекты федерального и регионального значения.

Размещение объектов капитального строительства федерального и регионального значения в границах проекта планировки территории не предусматрива-

ется в соответствии с Генеральным планом муниципального образования Сосновоборского городского округа Ленинградской области.

#### Объекты местного значения.

В границах проекта планировки территории в соответствии с генеральным планом муниципального образования Сосновоборского городского округа Ленинградской области предусматривается размещение объектов капитального строительства местного значения:

Объекты в области образования:

- дошкольная образовательная организация на 80 мест;
- общеобразовательная организация на 100 мест.

Объекты коммунальной инфраструктуры:

- Пункт редуцирования газа (ГРП);
- Сети водоотведения;
- Сети водоснабжения;
- Автоматическая телефонная станция.

Генеральным планом также предполагается размещение объекта – автономный индивидуальный пункт (ИТП). Согласно письму Администрации муниципального образования Сосновоборского городского округа Ленинградской области №01-18-7913/23-0 от 29.11.2023 г. проектом предусматривается переход от закрытой системы горячего водоснабжения посредством установки в зданиях автоматизированных индивидуальных тепловых пунктов и рассчитанных на теплоснабжение одного здания, либо жилого дома путем размещения внутри этих зданий (газовыми плитами, газовыми котлами и водонагревателями). Таким образом автономный источник тепла не является объектом местного значения.

Объекты торгово-бытового обслуживания.

Обеспечение жителей планируемого микрорайона Искра-1 объектами торгово-бытового обслуживания планируется за счет существующих объектов, расположенных в Сосновоборском городском округе согласно письма Администрации Сосновоборского городского округа №01-18-7913/23-0 от 29.11.2023 г.

#### Обеспеченность территории объектами благоустройства.

На территориях, не относящихся к зонам размещения объектов капитального строительства, предлагается размещение объектов благоустройства, таких как:

- Площадки для игр детей дошкольного и младшего возраста – не менее 838 кв.м.;
- Площадки для отдыха взрослого населения – не менее 349 кв.м.;
- Площадки для занятия физкультурой – не менее 2179 кв.м.;
- Площадки для выгула собак – не менее 379 кв.м.



**Положения об очередности планируемого развития территории.**

Очередность развития	Наименование мероприятия	Условный номер земельного участка согласно проекту межевания в составе документации по планировке территории
<b>1 этап.</b>		
1.	Проведение работ по вертикальной планировке и инженерной подготовке территории	-
2.	Строительство улично-дорожной сети	:ЗУ230-:ЗУ232
3.	Устройство объектов инженерной инфраструктуры: - трансформаторная подстанция 10 кВ/0.4к; - пункт редуцирования газа; - автоматическая телефонная станция. Устройство планируемых инженерных сетей: - водоснабжения; - водоотведения; - электроснабжения; - газоснабжения; - теплоснабжения; - сети связи.	:ЗУ218 – :ЗУ225
4.	Строительство объектов капитального строительства жилого назначения	:ЗУ1 – :ЗУ215
5.	Строительство объектов социального назначения: - дошкольная образовательная организация на 80 мест; - общеобразовательная организация на 100 мест.	:ЗУ216, :ЗУ217
6.	Благоустройство озелененных территорий общего пользования. в том числе: - площадки для игр детей дошкольного и младшего возраста; - площадки для отдыха взрослого населения; - площадки для занятия спортом; - площадки для выгула собак; иные общественные пространства.	:ЗУ228, :ЗУ229

**Текстовая часть проекта межевания территории.**

**1. Перечень и сведения о площади образуемых земельных участков, в том числе возможные способы их образования. Вид разрешенного использования образуемых земельных участков в соответствии с проектом планировки территории**

Условное обозначение образуемого земельного участка	Площадь образуемого земельного участка (м <sup>2</sup> )	Возможные способы образования	Вид разрешенного использования согласно ПЗЗ	Примечание
:ЗУ1	600	Образование земельного участка из земель или земельных участков, находящихся в государственной или муниципальной собственности	«Для индивидуального жилищного строительства» – код 2.1	-
:ЗУ2	600	Образование земельного участка из земель или земельных участков, находящихся в государственной или муниципальной собственности	«Для индивидуального жилищного строительства» – код 2.1	
:ЗУ3	600	Образование земельного участка из земель или земельных участков, находящихся в государственной или муниципальной собственности	«Для индивидуального жилищного строительства» – код 2.1	
:ЗУ4	600	Образование земельного участка из земель или земельных участков, находящихся в государственной или муниципальной собственности	«Для индивидуального жилищного строительства» – код 2.1	
:ЗУ5	600	Образование земельного участка из земель или земельных участков, находящихся в государственной или муниципальной собственности	«Для индивидуального жилищного строительства» – код 2.1	

Условное обозначение образуемого земельного участка	Площадь образуемого земельного участка (м <sup>2</sup> )	Возможные способы образования	Вид разрешенного использования согласно ПЗЗ	Примечание
:ЗУ6	600	Образование земельного участка из земель или земельных участков, находящихся в государственной или муниципальной собственности	«Для индивидуального жилищного строительства» – код 2.1	
:ЗУ7	600	Образование земельного участка из земель или земельных участков, находящихся в государственной или муниципальной собственности	«Для индивидуального жилищного строительства» – код 2.1	
:ЗУ8	600	Образование земельного участка из земель или земельных участков, находящихся в государственной или муниципальной собственности	«Для индивидуального жилищного строительства» – код 2.1	
:ЗУ9	600	Образование земельного участка из земель или земельных участков, находящихся в государственной или муниципальной собственности	«Для индивидуального жилищного строительства» – код 2.1	
:ЗУ10	650	Образование земельного участка из земель или земельных участков, находящихся в государственной или муниципальной собственности	«Для индивидуального жилищного строительства» – код 2.1	
:ЗУ11	600	Образование земельного участка из земель или земельных участков, находящихся в государственной или муниципальной собственности	«Для индивидуального жилищного строительства» – код 2.1	
:ЗУ12	600	Образование земельного участка из земель или земельных участков, находящихся в государственной или муниципальной собственности	«Для индивидуального жилищного строительства» – код 2.1	
:ЗУ13	600	Образование земельного участка из земель или земельных участков, находящихся в государственной или муниципальной собственности	«Для индивидуального жилищного строительства» – код 2.1	

Условное обозначение образуемого земельного участка	Площадь образуемого земельного участка (м <sup>2</sup> )	Возможные способы образования	Вид разрешенного использования согласно ПЗЗ	Примечание
:ЗУ14	600	Образование земельного участка из земель или земельных участков, находящихся в государственной или муниципальной собственности	«Для индивидуального жилищного строительства» – код 2.1	
:ЗУ15	600	Образование земельного участка из земель или земельных участков, находящихся в государственной или муниципальной собственности	«Для индивидуального жилищного строительства» – код 2.1	
:ЗУ16	600	Образование земельного участка из земель или земельных участков, находящихся в государственной или муниципальной собственности	«Для индивидуального жилищного строительства» – код 2.1	
:ЗУ17	600	Образование земельного участка из земель или земельных участков, находящихся в государственной или муниципальной собственности	«Для индивидуального жилищного строительства» – код 2.1	
:ЗУ18	600	Образование земельного участка из земель или земельных участков, находящихся в государственной или муниципальной собственности	«Для индивидуального жилищного строительства» – код 2.1	-
:ЗУ19	605	Образование земельного участка из земель или земельных участков, находящихся в государственной или муниципальной собственности	«Для индивидуального жилищного строительства» – код 2.1	
:ЗУ20	604	Образование земельного участка из земель или земельных участков, находящихся в государственной или муниципальной собственности	«Для индивидуального жилищного строительства» – код 2.1	
:ЗУ21	604	Образование земельного участка из земель или земельных участков, находящихся в государственной или муниципальной собственности	«Для индивидуального жилищного строительства» – код 2.1	

Условное обозначение образуемого земельного участка	Площадь образуемого земельного участка (м <sup>2</sup> )	Возможные способы образования	Вид разрешенного использования согласно ПЗЗ	Примечание
:ЗУ22	604	Образование земельного участка из земель или земельных участков, находящихся в государственной или муниципальной собственности	«Для индивидуального жилищного строительства» – код 2.1	
:ЗУ23	603	Образование земельного участка из земель или земельных участков, находящихся в государственной или муниципальной собственности	«Для индивидуального жилищного строительства» – код 2.1	
:ЗУ24	603	Образование земельного участка из земель или земельных участков, находящихся в государственной или муниципальной собственности	«Для индивидуального жилищного строительства» – код 2.1	
:ЗУ25	602	Образование земельного участка из земель или земельных участков, находящихся в государственной или муниципальной собственности	«Для индивидуального жилищного строительства» – код 2.1	
:ЗУ26	602	Образование земельного участка из земель или земельных участков, находящихся в государственной или муниципальной собственности	«Для индивидуального жилищного строительства» – код 2.1	
:ЗУ27	650	Образование земельного участка из земель или земельных участков, находящихся в государственной или муниципальной собственности	«Для индивидуального жилищного строительства» – код 2.1	
:ЗУ28	601	Образование земельного участка из земель или земельных участков, находящихся в государственной или муниципальной собственности	«Для индивидуального жилищного строительства» – код 2.1	
:ЗУ29	600	Образование земельного участка из земель или земельных участков, находящихся в государственной или муниципальной собственности	«Для индивидуального жилищного строительства» – код 2.1	

Условное обозначение образуемого земельного участка	Площадь образуемого земельного участка (м <sup>2</sup> )	Возможные способы образования	Вид разрешенного использования согласно ПЗЗ	Примечание
:ЗУ30	600	Образование земельного участка из земель или земельных участков, находящихся в государственной или муниципальной собственности	«Для индивидуального жилищного строительства» – код 2.1	
:ЗУ31	600	Образование земельного участка из земель или земельных участков, находящихся в государственной или муниципальной собственности	«Для индивидуального жилищного строительства» – код 2.1	
:ЗУ32	600	Образование земельного участка из земель или земельных участков, находящихся в государственной или муниципальной собственности	«Для индивидуального жилищного строительства» – код 2.1	
:ЗУ33	600	Образование земельного участка из земель или земельных участков, находящихся в государственной или муниципальной собственности	«Для индивидуального жилищного строительства» – код 2.1	
:ЗУ34	600	Образование земельного участка из земель или земельных участков, находящихся в государственной или муниципальной собственности	«Для индивидуального жилищного строительства» – код 2.1	
:ЗУ35	600	Образование земельного участка из земель или земельных участков, находящихся в государственной или муниципальной собственности	«Для индивидуального жилищного строительства» – код 2.1	
:ЗУ36	600	Образование земельного участка из земель или земельных участков, находящихся в государственной или муниципальной собственности	«Для индивидуального жилищного строительства» – код 2.1	
:ЗУ37	600	Образование земельного участка из земель или земельных участков, находящихся в государственной или муниципальной собственности	«Для индивидуального жилищного строительства» – код 2.1	



Условное обозначение образуемого земельного участка	Площадь образуемого земельного участка (м <sup>2</sup> )	Возможные способы образования	Вид разрешенного использования согласно ПЗЗ	Примечание
:ЗУ38	608	Образование земельного участка из земель или земельных участков, находящихся в государственной или муниципальной собственности	«Для индивидуального жилищного строительства» – код 2.1	
:ЗУ39	604	Образование земельного участка из земель или земельных участков, находящихся в государственной или муниципальной собственности	«Для индивидуального жилищного строительства» – код 2.1	
:ЗУ40	601	Образование земельного участка из земель или земельных участков, находящихся в государственной или муниципальной собственности	«Для индивидуального жилищного строительства» – код 2.1	
:ЗУ41	600	Образование земельного участка из земель или земельных участков, находящихся в государственной или муниципальной собственности	«Для индивидуального жилищного строительства» – код 2.1	
:ЗУ42	601	Образование земельного участка из земель или земельных участков, находящихся в государственной или муниципальной собственности	«Для индивидуального жилищного строительства» – код 2.1	
:ЗУ43	602	Образование земельного участка из земель или земельных участков, находящихся в государственной или муниципальной собственности	«Для индивидуального жилищного строительства» – код 2.1	
:ЗУ44	604	Образование земельного участка из земель или земельных участков, находящихся в государственной или муниципальной собственности	«Для индивидуального жилищного строительства» – код 2.1	
:ЗУ45	601	Образование земельного участка из земель или земельных участков, находящихся в государственной или муниципальной собственности	«Для индивидуального жилищного строительства» – код 2.1	

Условное обозначение образуемого земельного участка	Площадь образуемого земельного участка (м <sup>2</sup> )	Возможные способы образования	Вид разрешенного использования согласно ПЗЗ	Примечание
:ЗУ46	602	Образование земельного участка из земель или земельных участков, находящихся в государственной или муниципальной собственности	«Для индивидуального жилищного строительства» – код 2.1	
:ЗУ47	602	Образование земельного участка из земель или земельных участков, находящихся в государственной или муниципальной собственности	«Для индивидуального жилищного строительства» – код 2.1	
:ЗУ48	602	Образование земельного участка из земель или земельных участков, находящихся в государственной или муниципальной собственности	«Для индивидуального жилищного строительства» – код 2.1	
:ЗУ49	601	Образование земельного участка из земель или земельных участков, находящихся в государственной или муниципальной собственности	«Для индивидуального жилищного строительства» – код 2.1	
:ЗУ50	600	Образование земельного участка из земель или земельных участков, находящихся в государственной или муниципальной собственности	«Для индивидуального жилищного строительства» – код 2.1	
:ЗУ51	600	Образование земельного участка из земель или земельных участков, находящихся в государственной или муниципальной собственности	«Для индивидуального жилищного строительства» – код 2.1	
:ЗУ52	601	Образование земельного участка из земель или земельных участков, находящихся в государственной или муниципальной собственности	«Для индивидуального жилищного строительства» – код 2.1	
:ЗУ53	600	Образование земельного участка из земель или земельных участков, находящихся в государственной или муниципальной собственности	«Для индивидуального жилищного строительства» – код 2.1	

Условное обозначение образуемого земельного участка	Площадь образуемого земельного участка (м <sup>2</sup> )	Возможные способы образования	Вид разрешенного использования согласно ПЗЗ	Примечание
:ЗУ54	600	Образование земельного участка из земель или земельных участков, находящихся в государственной или муниципальной собственности	«Для индивидуального жилищного строительства» – код 2.1	
:ЗУ55	600	Образование земельного участка из земель или земельных участков, находящихся в государственной или муниципальной собственности	«Для индивидуального жилищного строительства» – код 2.1	
:ЗУ56	600	Образование земельного участка из земель или земельных участков, находящихся в государственной или муниципальной собственности	«Для индивидуального жилищного строительства» – код 2.1	
:ЗУ57	602	Образование земельного участка из земель или земельных участков, находящихся в государственной или муниципальной собственности	«Для индивидуального жилищного строительства» – код 2.1	
:ЗУ58	601	Образование земельного участка из земель или земельных участков, находящихся в государственной или муниципальной собственности	«Для индивидуального жилищного строительства» – код 2.1	
:ЗУ59	601	Образование земельного участка из земель или земельных участков, находящихся в государственной или муниципальной собственности	«Для индивидуального жилищного строительства» – код 2.1	
:ЗУ60	601	Образование земельного участка из земель или земельных участков, находящихся в государственной или муниципальной собственности	«Для индивидуального жилищного строительства» – код 2.1	
:ЗУ61	601	Образование земельного участка из земель или земельных участков, находящихся в государственной или муниципальной собственности	«Для индивидуального жилищного строительства» – код 2.1	

Условное обозначение образуемого земельного участка	Площадь образуемого земельного участка (м <sup>2</sup> )	Возможные способы образования	Вид разрешенного использования согласно ПЗЗ	Примечание
:ЗУ62	601	Образование земельного участка из земель или земельных участков, находящихся в государственной или муниципальной собственности	«Для индивидуального жилищного строительства» – код 2.1	
:ЗУ63	600	Образование земельного участка из земель или земельных участков, находящихся в государственной или муниципальной собственности	«Для индивидуального жилищного строительства» – код 2.1	
:ЗУ64	600	Образование земельного участка из земель или земельных участков, находящихся в государственной или муниципальной собственности	«Для индивидуального жилищного строительства» – код 2.1	
:ЗУ65	601	Образование земельного участка из земель или земельных участков, находящихся в государственной или муниципальной собственности	«Для индивидуального жилищного строительства» – код 2.1	
:ЗУ66	602	Образование земельного участка из земель или земельных участков, находящихся в государственной или муниципальной собственности	«Для индивидуального жилищного строительства» – код 2.1	
:ЗУ67	602	Образование земельного участка из земель или земельных участков, находящихся в государственной или муниципальной собственности	«Для индивидуального жилищного строительства» – код 2.1	
:ЗУ68	601	Образование земельного участка из земель или земельных участков, находящихся в государственной или муниципальной собственности	«Для индивидуального жилищного строительства» – код 2.1	
:ЗУ69	601	Образование земельного участка из земель или земельных участков, находящихся в государственной или муниципальной собственности	«Для индивидуального жилищного строительства» – код 2.1	

Условное обозначение образуемого земельного участка	Площадь образуемого земельного участка (м <sup>2</sup> )	Возможные способы образования	Вид разрешенного использования согласно ПЗЗ	Примечание
:ЗУ70	601	Образование земельного участка из земель или земельных участков, находящихся в государственной или муниципальной собственности	«Для индивидуального жилищного строительства» – код 2.1	
:ЗУ71	635	Образование земельного участка из земель или земельных участков, находящихся в государственной или муниципальной собственности	«Для индивидуального жилищного строительства» – код 2.1	
:ЗУ72	638	Образование земельного участка из земель или земельных участков, находящихся в государственной или муниципальной собственности	«Для индивидуального жилищного строительства» – код 2.1	
:ЗУ73	640	Образование земельного участка из земель или земельных участков, находящихся в государственной или муниципальной собственности	«Для индивидуального жилищного строительства» – код 2.1	
:ЗУ74	642	Образование земельного участка из земель или земельных участков, находящихся в государственной или муниципальной собственности	«Для индивидуального жилищного строительства» – код 2.1	
:ЗУ75	644	Образование земельного участка из земель или земельных участков, находящихся в государственной или муниципальной собственности	«Для индивидуального жилищного строительства» – код 2.1	
:ЗУ76	732	Образование земельного участка из земель или земельных участков, находящихся в государственной или муниципальной собственности	«Для индивидуального жилищного строительства» – код 2.1	
:ЗУ77	726	Образование земельного участка из земель или земельных участков, находящихся в государственной или муниципальной собственности	«Для индивидуального жилищного строительства» – код 2.1	

Условное обозначение образуемого земельного участка	Площадь образуемого земельного участка (м <sup>2</sup> )	Возможные способы образования	Вид разрешенного использования согласно ПЗЗ	Примечание
:ЗУ78	711	Образование земельного участка из земель или земельных участков, находящихся в государственной или муниципальной собственности	«Для индивидуального жилищного строительства» – код 2.1	
:ЗУ79	634	Образование земельного участка из земель или земельных участков, находящихся в государственной или муниципальной собственности	«Для индивидуального жилищного строительства» – код 2.1	
:ЗУ80	634	Образование земельного участка из земель или земельных участков, находящихся в государственной или муниципальной собственности	«Для индивидуального жилищного строительства» – код 2.1	
:ЗУ81	634	Образование земельного участка из земель или земельных участков, находящихся в государственной или муниципальной собственности	«Для индивидуального жилищного строительства» – код 2.1	
:ЗУ82	634	Образование земельного участка из земель или земельных участков, находящихся в государственной или муниципальной собственности	«Для индивидуального жилищного строительства» – код 2.1	
:ЗУ83	634	Образование земельного участка из земель или земельных участков, находящихся в государственной или муниципальной собственности	«Для индивидуального жилищного строительства» – код 2.1	
:ЗУ84	638	Образование земельного участка из земель или земельных участков, находящихся в государственной или муниципальной собственности	«Для индивидуального жилищного строительства» – код 2.1	
:ЗУ85	638	Образование земельного участка из земель или земельных участков, находящихся в государственной или муниципальной собственности	«Для индивидуального жилищного строительства» – код 2.1	

Условное обозначение образуемого земельного участка	Площадь образуемого земельного участка (м <sup>2</sup> )	Возможные способы образования	Вид разрешенного использования согласно ПЗЗ	Примечание
:ЗУ86	638	Образование земельного участка из земель или земельных участков, находящихся в государственной или муниципальной собственности	«Для индивидуального жилищного строительства» – код 2.1	
:ЗУ87	638	Образование земельного участка из земель или земельных участков, находящихся в государственной или муниципальной собственности	«Для индивидуального жилищного строительства» – код 2.1	
:ЗУ88	638	Образование земельного участка из земель или земельных участков, находящихся в государственной или муниципальной собственности	«Для индивидуального жилищного строительства» – код 2.1	
:ЗУ89	638	Образование земельного участка из земель или земельных участков, находящихся в государственной или муниципальной собственности	«Для индивидуального жилищного строительства» – код 2.1	
:ЗУ90	638	Образование земельного участка из земель или земельных участков, находящихся в государственной или муниципальной собственности	«Для индивидуального жилищного строительства» – код 2.1	
:ЗУ91	638	Образование земельного участка из земель или земельных участков, находящихся в государственной или муниципальной собственности	«Для индивидуального жилищного строительства» – код 2.1	
:ЗУ92	638	Образование земельного участка из земель или земельных участков, находящихся в государственной или муниципальной собственности	«Для индивидуального жилищного строительства» – код 2.1	
:ЗУ93	638	Образование земельного участка из земель или земельных участков, находящихся в государственной или муниципальной собственности	«Для индивидуального жилищного строительства» – код 2.1	

Условное обозначение образуемого земельного участка	Площадь образуемого земельного участка (м <sup>2</sup> )	Возможные способы образования	Вид разрешенного использования согласно ПЗЗ	Примечание
:ЗУ94	638	Образование земельного участка из земель или земельных участков, находящихся в государственной или муниципальной собственности	«Для индивидуального жилищного строительства» – код 2.1	
:ЗУ95	638	Образование земельного участка из земель или земельных участков, находящихся в государственной или муниципальной собственности	«Для индивидуального жилищного строительства» – код 2.1	
:ЗУ96	634	Образование земельного участка из земель или земельных участков, находящихся в государственной или муниципальной собственности	«Для индивидуального жилищного строительства» – код 2.1	
:ЗУ97	638	Образование земельного участка из земель или земельных участков, находящихся в государственной или муниципальной собственности	«Для индивидуального жилищного строительства» – код 2.1	
:ЗУ98	638	Образование земельного участка из земель или земельных участков, находящихся в государственной или муниципальной собственности	«Для индивидуального жилищного строительства» – код 2.1	
:ЗУ99	638	Образование земельного участка из земель или земельных участков, находящихся в государственной или муниципальной собственности	«Для индивидуального жилищного строительства» – код 2.1	
:ЗУ100	638	Образование земельного участка из земель или земельных участков, находящихся в государственной или муниципальной собственности	«Для индивидуального жилищного строительства» – код 2.1	
:ЗУ101	638	Образование земельного участка из земель или земельных участков, находящихся в государственной или муниципальной собственности	«Для индивидуального жилищного строительства» – код 2.1	



Условное обозначение образуемого земельного участка	Площадь образуемого земельного участка (м <sup>2</sup> )	Возможные способы образования	Вид разрешенного использования согласно ПЗЗ	Примечание
:ЗУ102	638	Образование земельного участка из земель или земельных участков, находящихся в государственной или муниципальной собственности	«Для индивидуального жилищного строительства» – код 2.1	
:ЗУ103	638	Образование земельного участка из земель или земельных участков, находящихся в государственной или муниципальной собственности	«Для индивидуального жилищного строительства» – код 2.1	
:ЗУ104	638	Образование земельного участка из земель или земельных участков, находящихся в государственной или муниципальной собственности	«Для индивидуального жилищного строительства» – код 2.1	
:ЗУ105	638	Образование земельного участка из земель или земельных участков, находящихся в государственной или муниципальной собственности	«Для индивидуального жилищного строительства» – код 2.1	
:ЗУ106	638	Образование земельного участка из земель или земельных участков, находящихся в государственной или муниципальной собственности	«Для индивидуального жилищного строительства» – код 2.1	
:ЗУ107	637	Образование земельного участка из земель или земельных участков, находящихся в государственной или муниципальной собственности	«Для индивидуального жилищного строительства» – код 2.1	
:ЗУ108	638	Образование земельного участка из земель или земельных участков, находящихся в государственной или муниципальной собственности	«Для индивидуального жилищного строительства» – код 2.1	
:ЗУ109	674	Образование земельного участка из земель или земельных участков, находящихся в государственной или муниципальной собственности	«Для индивидуального жилищного строительства» – код 2.1	

Условное обозначение образуемого земельного участка	Площадь образуемого земельного участка (м <sup>2</sup> )	Возможные способы образования	Вид разрешенного использования согласно ПЗЗ	Примечание
:ЗУ110	674	Образование земельного участка из земель или земельных участков, находящихся в государственной или муниципальной собственности	«Для индивидуального жилищного строительства» – код 2.1	
:ЗУ111	674	Образование земельного участка из земель или земельных участков, находящихся в государственной или муниципальной собственности	«Для индивидуального жилищного строительства» – код 2.1	
:ЗУ112	674	Образование земельного участка из земель или земельных участков, находящихся в государственной или муниципальной собственности	«Для индивидуального жилищного строительства» – код 2.1	
:ЗУ113	674	Образование земельного участка из земель или земельных участков, находящихся в государственной или муниципальной собственности	«Для индивидуального жилищного строительства» – код 2.1	
:ЗУ114	674	Образование земельного участка из земель или земельных участков, находящихся в государственной или муниципальной собственности	«Для индивидуального жилищного строительства» – код 2.1	
:ЗУ115	667	Образование земельного участка из земель или земельных участков, находящихся в государственной или муниципальной собственности	«Для индивидуального жилищного строительства» – код 2.1	
:ЗУ116	636	Образование земельного участка из земель или земельных участков, находящихся в государственной или муниципальной собственности	«Для индивидуального жилищного строительства» – код 2.1	
:ЗУ117	636	Образование земельного участка из земель или земельных участков, находящихся в государственной или муниципальной собственности	«Для индивидуального жилищного строительства» – код 2.1	

Условное обозначение образуемого земельного участка	Площадь образуемого земельного участка (м <sup>2</sup> )	Возможные способы образования	Вид разрешенного использования согласно ПЗЗ	Примечание
:ЗУ118	678	Образование земельного участка из земель или земельных участков, находящихся в государственной или муниципальной собственности	«Для индивидуального жилищного строительства» – код 2.1	
:ЗУ119	674	Образование земельного участка из земель или земельных участков, находящихся в государственной или муниципальной собственности	«Для индивидуального жилищного строительства» – код 2.1	
:ЗУ120	674	Образование земельного участка из земель или земельных участков, находящихся в государственной или муниципальной собственности	«Для индивидуального жилищного строительства» – код 2.1	
:ЗУ121	674	Образование земельного участка из земель или земельных участков, находящихся в государственной или муниципальной собственности	«Для индивидуального жилищного строительства» – код 2.1	
:ЗУ122	674	Образование земельного участка из земель или земельных участков, находящихся в государственной или муниципальной собственности	«Для индивидуального жилищного строительства» – код 2.1	
:ЗУ123	674	Образование земельного участка из земель или земельных участков, находящихся в государственной или муниципальной собственности	«Для индивидуального жилищного строительства» – код 2.1	
:ЗУ124	674	Образование земельного участка из земель или земельных участков, находящихся в государственной или муниципальной собственности	«Для индивидуального жилищного строительства» – код 2.1	
:ЗУ125	628	Образование земельного участка из земель или земельных участков, находящихся в государственной или муниципальной собственности	«Для индивидуального жилищного строительства» – код 2.1	

Условное обозначение образуемого земельного участка	Площадь образуемого земельного участка (м <sup>2</sup> )	Возможные способы образования	Вид разрешенного использования согласно ПЗЗ	Примечание
:ЗУ126	627	Образование земельного участка из земель или земельных участков, находящихся в государственной или муниципальной собственности	«Для индивидуального жилищного строительства» – код 2.1	
:ЗУ127	627	Образование земельного участка из земель или земельных участков, находящихся в государственной или муниципальной собственности	«Для индивидуального жилищного строительства» – код 2.1	
:ЗУ128	630	Образование земельного участка из земель или земельных участков, находящихся в государственной или муниципальной собственности	«Для индивидуального жилищного строительства» – код 2.1	
:ЗУ129	600	Образование земельного участка из земель или земельных участков, находящихся в государственной или муниципальной собственности	«Для индивидуального жилищного строительства» – код 2.1	
:ЗУ130	600	Образование земельного участка из земель или земельных участков, находящихся в государственной или муниципальной собственности	«Для индивидуального жилищного строительства» – код 2.1	
:ЗУ131	600	Образование земельного участка из земель или земельных участков, находящихся в государственной или муниципальной собственности	«Для индивидуального жилищного строительства» – код 2.1	
:ЗУ132	600	Образование земельного участка из земель или земельных участков, находящихся в государственной или муниципальной собственности	«Для индивидуального жилищного строительства» – код 2.1	
:ЗУ133	600	Образование земельного участка из земель или земельных участков, находящихся в государственной или муниципальной собственности	«Для индивидуального жилищного строительства» – код 2.1	

Условное обозначение образуемого земельного участка	Площадь образуемого земельного участка (м <sup>2</sup> )	Возможные способы образования	Вид разрешенного использования согласно ПЗЗ	Примечание
:ЗУ134	600	Образование земельного участка из земель или земельных участков, находящихся в государственной или муниципальной собственности	«Для индивидуального жилищного строительства» – код 2.1	
:ЗУ135	720	Образование земельного участка из земель или земельных участков, находящихся в государственной или муниципальной собственности	«Для индивидуального жилищного строительства» – код 2.1	
:ЗУ136	720	Образование земельного участка из земель или земельных участков, находящихся в государственной или муниципальной собственности	«Для индивидуального жилищного строительства» – код 2.1	
:ЗУ137	600	Образование земельного участка из земель или земельных участков, находящихся в государственной или муниципальной собственности	«Для индивидуального жилищного строительства» – код 2.1	
:ЗУ138	600	Образование земельного участка из земель или земельных участков, находящихся в государственной или муниципальной собственности	«Для индивидуального жилищного строительства» – код 2.1	
:ЗУ139	600	Образование земельного участка из земель или земельных участков, находящихся в государственной или муниципальной собственности	«Для индивидуального жилищного строительства» – код 2.1	
:ЗУ140	600	Образование земельного участка из земель или земельных участков, находящихся в государственной или муниципальной собственности	«Для индивидуального жилищного строительства» – код 2.1	
:ЗУ141	600	Образование земельного участка из земель или земельных участков, находящихся в государственной или муниципальной собственности	«Для индивидуального жилищного строительства» – код 2.1	

Условное обозначение образуемого земельного участка	Площадь образуемого земельного участка (м <sup>2</sup> )	Возможные способы образования	Вид разрешенного использования согласно ПЗЗ	Примечание
:ЗУ142	600	Образование земельного участка из земель или земельных участков, находящихся в государственной или муниципальной собственности	«Для индивидуального жилищного строительства» – код 2.1	
:ЗУ143	600	Образование земельного участка из земель или земельных участков, находящихся в государственной или муниципальной собственности	«Для индивидуального жилищного строительства» – код 2.1	
:ЗУ144	600	Образование земельного участка из земель или земельных участков, находящихся в государственной или муниципальной собственности	«Для индивидуального жилищного строительства» – код 2.1	
:ЗУ145	600	Образование земельного участка из земель или земельных участков, находящихся в государственной или муниципальной собственности	«Для индивидуального жилищного строительства» – код 2.1	
:ЗУ146	600	Образование земельного участка из земель или земельных участков, находящихся в государственной или муниципальной собственности	«Для индивидуального жилищного строительства» – код 2.1	
:ЗУ147	600	Образование земельного участка из земель или земельных участков, находящихся в государственной или муниципальной собственности	«Для индивидуального жилищного строительства» – код 2.1	
:ЗУ148	600	Образование земельного участка из земель или земельных участков, находящихся в государственной или муниципальной собственности	«Для индивидуального жилищного строительства» – код 2.1	
:ЗУ149	720	Образование земельного участка из земель или земельных участков, находящихся в государственной или муниципальной собственности	«Для индивидуального жилищного строительства» – код 2.1	

Условное обозначение образуемого земельного участка	Площадь образуемого земельного участка (м <sup>2</sup> )	Возможные способы образования	Вид разрешенного использования согласно ПЗЗ	Примечание
:ЗУ150	720	Образование земельного участка из земель или земельных участков, находящихся в государственной или муниципальной собственности	«Для индивидуального жилищного строительства» – код 2.1	
:ЗУ151	600	Образование земельного участка из земель или земельных участков, находящихся в государственной или муниципальной собственности	«Для индивидуального жилищного строительства» – код 2.1	
:ЗУ152	600	Образование земельного участка из земель или земельных участков, находящихся в государственной или муниципальной собственности	«Для индивидуального жилищного строительства» – код 2.1	
:ЗУ153	600	Образование земельного участка из земель или земельных участков, находящихся в государственной или муниципальной собственности	«Для индивидуального жилищного строительства» – код 2.1	
:ЗУ154	600	Образование земельного участка из земель или земельных участков, находящихся в государственной или муниципальной собственности	«Для индивидуального жилищного строительства» – код 2.1	
:ЗУ155	600	Образование земельного участка из земель или земельных участков, находящихся в государственной или муниципальной собственности	«Для индивидуального жилищного строительства» – код 2.1	
:ЗУ156	600	Образование земельного участка из земель или земельных участков, находящихся в государственной или муниципальной собственности	«Для индивидуального жилищного строительства» – код 2.1	
:ЗУ157	632	Образование земельного участка из земель или земельных участков, находящихся в государственной или муниципальной собственности	«Для индивидуального жилищного строительства» – код 2.1	

Условное обозначение образуемого земельного участка	Площадь образуемого земельного участка (м <sup>2</sup> )	Возможные способы образования	Вид разрешенного использования согласно ПЗЗ	Примечание
:ЗУ158	634	Образование земельного участка из земель или земельных участков, находящихся в государственной или муниципальной собственности	«Для индивидуального жилищного строительства» – код 2.1	
:ЗУ159	633	Образование земельного участка из земель или земельных участков, находящихся в государственной или муниципальной собственности	«Для индивидуального жилищного строительства» – код 2.1	
:ЗУ160	634	Образование земельного участка из земель или земельных участков, находящихся в государственной или муниципальной собственности	«Для индивидуального жилищного строительства» – код 2.1	
:ЗУ161	634	Образование земельного участка из земель или земельных участков, находящихся в государственной или муниципальной собственности	«Для индивидуального жилищного строительства» – код 2.1	
:ЗУ162	601	Образование земельного участка из земель или земельных участков, находящихся в государственной или муниципальной собственности	«Для индивидуального жилищного строительства» – код 2.1	
:ЗУ163	603	Образование земельного участка из земель или земельных участков, находящихся в государственной или муниципальной собственности	«Для индивидуального жилищного строительства» – код 2.1	
:ЗУ164	605	Образование земельного участка из земель или земельных участков, находящихся в государственной или муниципальной собственности	«Для индивидуального жилищного строительства» – код 2.1	
:ЗУ165	634	Образование земельного участка из земель или земельных участков, находящихся в государственной или муниципальной собственности	«Для индивидуального жилищного строительства» – код 2.1	



Условное обозначение образуемого земельного участка	Площадь образуемого земельного участка (м <sup>2</sup> )	Возможные способы образования	Вид разрешенного использования согласно ПЗЗ	Примечание
:ЗУ166	634	Образование земельного участка из земель или земельных участков, находящихся в государственной или муниципальной собственности	«Для индивидуального жилищного строительства» – код 2.1	
:ЗУ167	633	Образование земельного участка из земель или земельных участков, находящихся в государственной или муниципальной собственности	«Для индивидуального жилищного строительства» – код 2.1	
:ЗУ168	634	Образование земельного участка из земель или земельных участков, находящихся в государственной или муниципальной собственности	«Для индивидуального жилищного строительства» – код 2.1	
:ЗУ169	637	Образование земельного участка из земель или земельных участков, находящихся в государственной или муниципальной собственности	«Для индивидуального жилищного строительства» – код 2.1	
:ЗУ170	644	Образование земельного участка из земель или земельных участков, находящихся в государственной или муниципальной собственности	«Для индивидуального жилищного строительства» – код 2.1	
:ЗУ171	645	Образование земельного участка из земель или земельных участков, находящихся в государственной или муниципальной собственности	«Для индивидуального жилищного строительства» – код 2.1	
:ЗУ172	645	Образование земельного участка из земель или земельных участков, находящихся в государственной или муниципальной собственности	«Для индивидуального жилищного строительства» – код 2.1	
:ЗУ173	645	Образование земельного участка из земель или земельных участков, находящихся в государственной или муниципальной собственности	«Для индивидуального жилищного строительства» – код 2.1	

Условное обозначение образуемого земельного участка	Площадь образуемого земельного участка (м <sup>2</sup> )	Возможные способы образования	Вид разрешенного использования согласно ПЗЗ	Примечание
:ЗУ174	645	Образование земельного участка из земель или земельных участков, находящихся в государственной или муниципальной собственности	«Для индивидуального жилищного строительства» – код 2.1	
:ЗУ175	601	Образование земельного участка из земель или земельных участков, находящихся в государственной или муниципальной собственности	«Для индивидуального жилищного строительства» – код 2.1	
:ЗУ176	600	Образование земельного участка из земель или земельных участков, находящихся в государственной или муниципальной собственности	«Для индивидуального жилищного строительства» – код 2.1	
:ЗУ177	602	Образование земельного участка из земель или земельных участков, находящихся в государственной или муниципальной собственности	«Для индивидуального жилищного строительства» – код 2.1	
:ЗУ178	645	Образование земельного участка из земель или земельных участков, находящихся в государственной или муниципальной собственности	«Для индивидуального жилищного строительства» – код 2.1	
:ЗУ179	645	Образование земельного участка из земель или земельных участков, находящихся в государственной или муниципальной собственности	«Для индивидуального жилищного строительства» – код 2.1	
:ЗУ180	645	Образование земельного участка из земель или земельных участков, находящихся в государственной или муниципальной собственности	«Для индивидуального жилищного строительства» – код 2.1	
:ЗУ181	645	Образование земельного участка из земель или земельных участков, находящихся в государственной или муниципальной собственности	«Для индивидуального жилищного строительства» – код 2.1	

Условное обозначение образуемого земельного участка	Площадь образуемого земельного участка (м <sup>2</sup> )	Возможные способы образования	Вид разрешенного использования согласно ПЗЗ	Примечание
:ЗУ182	648	Образование земельного участка из земель или земельных участков, находящихся в государственной или муниципальной собственности	«Для индивидуального жилищного строительства» – код 2.1	
:ЗУ183	651	Образование земельного участка из земель или земельных участков, находящихся в государственной или муниципальной собственности	«Для индивидуального жилищного строительства» – код 2.1	
:ЗУ184	651	Образование земельного участка из земель или земельных участков, находящихся в государственной или муниципальной собственности	«Для индивидуального жилищного строительства» – код 2.1	
:ЗУ185	651	Образование земельного участка из земель или земельных участков, находящихся в государственной или муниципальной собственности	«Для индивидуального жилищного строительства» – код 2.1	
:ЗУ186	602	Образование земельного участка из земель или земельных участков, находящихся в государственной или муниципальной собственности	«Для индивидуального жилищного строительства» – код 2.1	
:ЗУ187	601	Образование земельного участка из земель или земельных участков, находящихся в государственной или муниципальной собственности	«Для индивидуального жилищного строительства» – код 2.1	
:ЗУ188	602	Образование земельного участка из земель или земельных участков, находящихся в государственной или муниципальной собственности	«Для индивидуального жилищного строительства» – код 2.1	
:ЗУ189	651	Образование земельного участка из земель или земельных участков, находящихся в государственной или муниципальной собственности	«Для индивидуального жилищного строительства» – код 2.1	

Условное обозначение образуемого земельного участка	Площадь образуемого земельного участка (м <sup>2</sup> )	Возможные способы образования	Вид разрешенного использования согласно ПЗЗ	Примечание
:ЗУ190	651	Образование земельного участка из земель или земельных участков, находящихся в государственной или муниципальной собственности	«Для индивидуального жилищного строительства» – код 2.1	
:ЗУ191	651	Образование земельного участка из земель или земельных участков, находящихся в государственной или муниципальной собственности	«Для индивидуального жилищного строительства» – код 2.1	
:ЗУ192	651	Образование земельного участка из земель или земельных участков, находящихся в государственной или муниципальной собственности	«Для индивидуального жилищного строительства» – код 2.1	
:ЗУ193	652	Образование земельного участка из земель или земельных участков, находящихся в государственной или муниципальной собственности	«Для индивидуального жилищного строительства» – код 2.1	
:ЗУ194	603	Образование земельного участка из земель или земельных участков, находящихся в государственной или муниципальной собственности	«Для индивидуального жилищного строительства» – код 2.1	
:ЗУ195	600	Образование земельного участка из земель или земельных участков, находящихся в государственной или муниципальной собственности	«Для индивидуального жилищного строительства» – код 2.1	
:ЗУ196	600	Образование земельного участка из земель или земельных участков, находящихся в государственной или муниципальной собственности	«Для индивидуального жилищного строительства» – код 2.1	
:ЗУ197	600	Образование земельного участка из земель или земельных участков, находящихся в государственной или муниципальной собственности	«Для индивидуального жилищного строительства» – код 2.1	

Условное обозначение образуемого земельного участка	Площадь образуемого земельного участка (м <sup>2</sup> )	Возможные способы образования	Вид разрешенного использования согласно ПЗЗ	Примечание
:ЗУ198	600	Образование земельного участка из земель или земельных участков, находящихся в государственной или муниципальной собственности	«Для индивидуального жилищного строительства» – код 2.1	
:ЗУ199	600	Образование земельного участка из земель или земельных участков, находящихся в государственной или муниципальной собственности	«Для индивидуального жилищного строительства» – код 2.1	
:ЗУ200	600	Образование земельного участка из земель или земельных участков, находящихся в государственной или муниципальной собственности	«Для индивидуального жилищного строительства» – код 2.1	
:ЗУ201	600	Образование земельного участка из земель или земельных участков, находящихся в государственной или муниципальной собственности	«Для индивидуального жилищного строительства» – код 2.1	
:ЗУ202	600	Образование земельного участка из земель или земельных участков, находящихся в государственной или муниципальной собственности	«Для индивидуального жилищного строительства» – код 2.1	
:ЗУ203	600	Образование земельного участка из земель или земельных участков, находящихся в государственной или муниципальной собственности	«Для индивидуального жилищного строительства» – код 2.1	
:ЗУ204	622	Образование земельного участка из земель или земельных участков, находящихся в государственной или муниципальной собственности	«Для индивидуального жилищного строительства» – код 2.1	
:ЗУ205	622	Образование земельного участка из земель или земельных участков, находящихся в государственной или муниципальной собственности	«Для индивидуального жилищного строительства» – код 2.1	

Условное обозначение образуемого земельного участка	Площадь образуемого земельного участка (м <sup>2</sup> )	Возможные способы образования	Вид разрешенного использования согласно ПЗЗ	Примечание
:ЗУ206	600	Образование земельного участка из земель или земельных участков, находящихся в государственной или муниципальной собственности	«Для индивидуального жилищного строительства» – код 2.1	
:ЗУ207	600	Образование земельного участка из земель или земельных участков, находящихся в государственной или муниципальной собственности	«Для индивидуального жилищного строительства» – код 2.1	
:ЗУ208	600	Образование земельного участка из земель или земельных участков, находящихся в государственной или муниципальной собственности	«Для индивидуального жилищного строительства» – код 2.1	
:ЗУ209	600	Образование земельного участка из земель или земельных участков, находящихся в государственной или муниципальной собственности	«Для индивидуального жилищного строительства» – код 2.1	
:ЗУ210	600	Образование земельного участка из земель или земельных участков, находящихся в государственной или муниципальной собственности	«Для индивидуального жилищного строительства» – код 2.1	
:ЗУ211	600	Образование земельного участка из земель или земельных участков, находящихся в государственной или муниципальной собственности	«Для индивидуального жилищного строительства» – код 2.1	
:ЗУ212	600	Образование земельного участка из земель или земельных участков, находящихся в государственной или муниципальной собственности	«Для индивидуального жилищного строительства» – код 2.1	
:ЗУ213	600	Образование земельного участка из земель или земельных участков, находящихся в государственной или муниципальной собственности	«Для индивидуального жилищного строительства» – код 2.1	

Условное обозначение образуемого земельного участка	Площадь образуемого земельного участка (м <sup>2</sup> )	Возможные способы образования	Вид разрешенного использования согласно ПЗЗ	Примечание
:ЗУ214	600	Образование земельного участка из земель или земельных участков, находящихся в государственной или муниципальной собственности	«Для индивидуального жилищного строительства» – код 2.1	
:ЗУ215	600	Образование земельного участка из земель или земельных участков, находящихся в государственной или муниципальной собственности	«Для индивидуального жилищного строительства» – код 2.1	
:ЗУ216	14572	Образование земельного участка из земель или земельных участков, находящихся в государственной или муниципальной собственности	«Дошкольное, начальное и среднее общее образование» - код 3.5.1	По сведениям Правил землепользования и застройки муниципального образования Сосновоборский городской округ Ленинградской области устанавливаемый вид разрешенного использования, в границах территориальной зоны Ж-4 (зона застройки индивидуальными жилыми домами), относится к условно разрешенным видам использования. Для установления данного вида разрешенного использования образуемого земельного участка необходимо получить разрешение в порядке установленном законодательством РФ (ГрК РФ статья 39).



Условное обозначение образуемого земельного участка	Площадь образуемого земельного участка (м <sup>2</sup> )	Возможные способы образования	Вид разрешенного использования согласно ПЗЗ	Примечание
:ЗУ217	5584	Образование земельного участка из земель или земельных участков, находящихся в государственной или муниципальной собственности	«Дошкольное, начальное и среднее общее образование» - код 3.5.1	По сведениям Правил землепользования и застройки муниципального образования Сосновоборский городской округ Ленинградской области устанавливаемый вид разрешенного использования, в границах территориальной зоны Ж-4 (зона застройки индивидуальными жилыми домами), относится к условно разрешенным видам использования. Для установления данного вида разрешенного использования образуемого земельного участка необходимо получить разрешение в порядке установленном законодательством РФ (ГрК РФ статья 39).

Условное обозначение образуемого земельного участка	Площадь образуемого земельного участка (м <sup>2</sup> )	Возможные способы образования	Вид разрешенного использования согласно ПЗЗ	Примечание
:ЗУ218	26221	Образование земельного участка из земель или земельных участков, находящихся в государственной или муниципальной собственности	«Коммунальное обслуживание» – код 3.1	<p>Многоконтурный земельный участок состоящий из 2 контуров ЗУ218(1) – ЗУ218(2)</p> <p>По сведениям Правил землепользования и застройки муниципального образования Сосновоборский городской округ Ленинградской области устанавливаемый вид разрешенного использования, в границах территориальной зоны Р-1 (зона зеленых насаждений территории общего пользования), относится к условно разрешенным видам использования. Для установления данного вида разрешенного использования образуемого земельного участка необходимо получить разрешение в порядке установленном законодательством РФ (ГрК РФ статья 39).</p>
:ЗУ219	1018	Образование земельного участка из земель или земельных участков, находящихся в государственной или муниципальной собственности	«Коммунальное обслуживание» – код 3.1	

Условное обозначение образуемого земельного участка	Площадь образуемого земельного участка (м <sup>2</sup> )	Возможные способы образования	Вид разрешенного использования согласно ПЗЗ	Примечание
:ЗУ220	258	Образование земельного участка из земель или земельных участков, находящихся в государственной или муниципальной собственности	«Коммунальное обслуживание» – код 3.1	
:ЗУ221	236	Образование земельного участка из земель или земельных участков, находящихся в государственной или муниципальной собственности	«Коммунальное обслуживание» – код 3.1	
:ЗУ222	235	Образование земельного участка из земель или земельных участков, находящихся в государственной или муниципальной собственности	«Коммунальное обслуживание» – код 3.1	
:ЗУ223	2026	Образование земельного участка из земель или земельных участков, находящихся в государственной или муниципальной собственности	«Коммунальное обслуживание» – код 3.1	
:ЗУ224	4486	Образование земельного участка из земель или земельных участков, находящихся в государственной или муниципальной собственности	«Коммунальное обслуживание» – код 3.1	
:ЗУ225	235	Образование земельного участка из земель или земельных участков, находящихся в государственной или муниципальной собственности	«Коммунальное обслуживание» – код 3.1	
:ЗУ226	2854	Образование земельного участка из земель или земельных участков, находящихся в государственной или муниципальной собственности	«Земельные участки (территории) общего пользования» – код 12.0	
:ЗУ227	1385	Образование земельного участка из земель или земельных участков, находящихся в государственной или муниципальной собственности	«Земельные участки (территории) общего пользования» – код 12.0	

Условное обозначение образуемого земельного участка	Площадь образуемого земельного участка (м <sup>2</sup> )	Возможные способы образования	Вид разрешенного использования согласно ПЗЗ	Примечание
:ЗУ228	3531	Образование земельного участка из земель или земельных участков, находящихся в государственной или муниципальной собственности	«Благоустройство территории» – код 12.0.2	Многоконтурный земельный участок состоящий из 5 контуров ЗУ228(1) – ЗУ228(5)
:ЗУ229	28852	Образование земельного участка из земель или земельных участков, находящихся в государственной или муниципальной собственности	«Благоустройство территории» – код 12.0.2	Многоконтурный земельный участок состоящий из 6 контуров ЗУ229(1) – ЗУ229(6)
:ЗУ230	102633	Образование земельного участка из земель или земельных участков, находящихся в государственной или муниципальной собственности	«Улично-дорожная сеть» – код 12.0.1	
:ЗУ231	447	Образование земельного участка из земель или земельных участков, находящихся в государственной или муниципальной собственности	«Улично-дорожная сеть» – код 12.0.1	
:ЗУ232	447	Образование земельного участка из земель или земельных участков, находящихся в государственной или муниципальной собственности	«Улично-дорожная сеть» – код 12.0.1	

**2. Перечень и сведения о площади образуемых земельных участков, которые будут отнесены к территориям общего пользования или имуществу общего пользования, в том числе в отношении которых предполагаются резервирование и (или) изъятие для государственных или муниципальных нужд**

Номер земельного участка (Условный номер земельного участка)	Площадь	Примечание
:ЗУ226	2854	Земельный участок, который будет отнесен к имуществу общего пользования
:ЗУ227	1385	Земельный участок, который будет отнесен к имуществу общего пользования

		пользования
:ЗУ228	3531	Земельный участок, который будет отнесен к имуществу общего пользования
:ЗУ229	28852	Земельный участок, который будет отнесен к имуществу общего пользования
:ЗУ230	102633	Земельный участок, который будет отнесен к имуществу общего пользования
:ЗУ231	447	Земельный участок, который будет отнесен к имуществу общего пользования
:ЗУ232	447	Земельный участок, который будет отнесен к имуществу общего пользования

Изъятие или резервирование земельных участков не предусмотрено.

**3. Целевое назначение лесов, вид (виды) разрешенного использования лесного участка, количественные и качественные характеристики лесного участка, сведения о нахождении лесного участка в границах особо защитных участков лесов**

В рамках подготовки проекта межевания территории образование лесных участков не осуществляется.

**4. Сведения о границах территории, в отношении которой утвержден проект межевания, содержащие перечень координат характерных точек этих границ в системе координат, используемой для ведения Единого государственного реестра недвижимости**

Обозначение характерных точек границы	Координаты, м	
	X	Y
1	2	3
1	435466,22	2146201,19
2	435680,54	2146602,82
3	435090,65	2146918,37
4	435025,17	2146796,82
5	435009,13	2146766,83
6	434904,6	2146570,92
7	434901,42	2146564,73

8	434859,11	2146485,65
9	434862,94	2146483,6
10	434864,31	2146477,1
11	434877,84	2146470,22
12	434907,59	2146455,36
13	435006,29	2146401,77
14	435040,14	2146383,51
15	435183,76	2146306,19
16	435239,87	2146276,3
17	435251,77	2146269,97
18	435258,02	2146266,64
19	435269,52	2146261,05
20	435279,7	2146256,11
21	435324,6	2146230,06
22	435367,78	2146208,47
23	435392,87	2146194,41
24	435403,01	2146188,34
25	435415,71	2146177,9
26	435418,54	2146180,85
27	435423,94	2146186,48
28	435430,2	2146191,63
29	435436,71	2146196,02
30	435438,93	2146196,89
31	435444,47	2146199,07
32	435453,18	2146201,32
33	435462,11	2146201,38
1	435466,22	2146201,19

### 5. Перечень координат характерных точек образуемых земельных участков

<b>Условный номер земельного участка</b>		:ЗУ1
<b>Площадь земельного участка</b>		<u>600м<sup>2</sup></u>
<b>Обозначение характерных точек границы</b>	<b>Координаты. м</b>	
	<b>X</b>	<b>Y</b>
<b>1</b>	<b>2</b>	<b>3</b>
н1	435441.36	2146255.40
н2	435455.51	2146281.85
н3	435437.88	2146291.28
н4	435423.73	2146264.83
н1	435441.36	2146255.40
<b>Условный номер земельного участка</b>		:ЗУ2
<b>Площадь земельного участка</b>		<u>600м<sup>2</sup></u>
<b>Обозначение характерных</b>	<b>Координаты. м</b>	

точек границы	X	Y
<b>1</b>	<b>2</b>	<b>3</b>
н2	435455.51	2146281.85
н5	435464.95	2146299.49
н6	435438.50	2146313.63
н7	435429.07	2146296.00
н3	435437.88	2146291.28
н2	435455.51	2146281.85
<b>Условный номер земельного участка</b>		<b>:3У3</b>
<b>Площадь земельного участка</b>		<b>600м<sup>2</sup></b>
Обозначение характерных точек границы	Координаты. м	
	X	Y
<b>1</b>	<b>2</b>	<b>3</b>
н5	435464.95	2146299.49
н8	435474.38	2146317.12
н9	435447.94	2146331.27
н6	435438.50	2146313.63
н5	435464.95	2146299.49
<b>Условный номер земельного участка</b>		<b>:3У4</b>
<b>Площадь земельного участка</b>		<b>600м<sup>2</sup></b>
Обозначение характерных точек границы	Координаты. м	
	X	Y
<b>1</b>	<b>2</b>	<b>3</b>
н10	435483.82	2146334.76
н11	435487.00	2146340.65
н12	435493.25	2146352.39
н13	435466.82	2146366.53
н14	435457.38	2146348.90
н10	435483.82	2146334.76
<b>Условный номер земельного участка</b>		<b>:3У5</b>
<b>Площадь земельного участка</b>		<b>600м<sup>2</sup></b>
Обозначение характерных точек границы	Координаты. м	
	X	Y
<b>1</b>	<b>2</b>	<b>3</b>
н8	435474.38	2146317.12
н10	435483.82	2146334.76
н14	435457.38	2146348.90
н9	435447.94	2146331.27
н8	435474.38	2146317.12
<b>Условный номер земельного участка</b>		<b>:3У6</b>
<b>Площадь земельного участка</b>		<b>600м<sup>2</sup></b>



Обозначение характерных точек границы	Координаты. м	
	X	Y
<b>1</b>	<b>2</b>	<b>3</b>
н12	435493.25	2146352.39
н15	435502.69	2146370.02
н16	435476.25	2146384.17
н13	435466.82	2146366.53
н12	435493.25	2146352.39
Условный номер земельного участка		:3У7
Площадь земельного участка		<u>600м<sup>2</sup></u>
Обозначение характерных точек границы	Координаты. м	
	X	Y
<b>1</b>	<b>2</b>	<b>3</b>
н15	435502.69	2146370.02
н17	435512.14	2146387.65
н18	435485.69	2146401.80
н16	435476.25	2146384.17
н15	435502.69	2146370.02
Условный номер земельного участка		:3У8
Площадь земельного участка		<u>600м<sup>2</sup></u>
Обозначение характерных точек границы	Координаты. м	
	X	Y
<b>1</b>	<b>2</b>	<b>3</b>
н17	435512.14	2146387.65
н19	435521.58	2146405.29
н20	435495.13	2146419.43
н18	435485.69	2146401.80
н17	435512.14	2146387.65
Условный номер земельного участка		:3У9
Площадь земельного участка		<u>600м<sup>2</sup></u>
Обозначение характерных точек границы	Координаты. м	
	X	Y
<b>1</b>	<b>2</b>	<b>3</b>
н19	435521.58	2146405.29
н21	435531.02	2146422.92
н22	435504.57	2146437.07
н20	435495.13	2146419.43
н19	435521.58	2146405.29
Условный номер земельного участка		:3У10
Площадь земельного участка		<u>650м<sup>2</sup></u>
Обозначение характерных	Координаты. м	

точек границы	X	Y
<b>1</b>	<b>2</b>	<b>3</b>
н21	435531.02	2146422.92
н23	435541.24	2146442.01
н24	435514.79	2146456.16
н22	435504.57	2146437.07
н21	435531.02	2146422.92
<b>Условный номер земельного участка</b>		<b>:3У11</b>
<b>Площадь земельного участка</b>		<b>600м<sup>2</sup></b>
Обозначение характерных точек границы	Координаты. м	
	X	Y
<b>1</b>	<b>2</b>	<b>3</b>
н25	435550.76	2146459.58
н26	435560.19	2146477.21
н27	435533.74	2146491.38
н28	435524.31	2146473.74
н25	435550.76	2146459.58
<b>Условный номер земельного участка</b>		<b>:3У12</b>
<b>Площадь земельного участка</b>		<b>600м<sup>2</sup></b>
Обозначение характерных точек границы	Координаты. м	
	X	Y
<b>1</b>	<b>2</b>	<b>3</b>
н26	435560.19	2146477.21
н29	435569.62	2146494.85
н30	435543.17	2146509.01
н27	435533.74	2146491.38
н26	435560.19	2146477.21
<b>Условный номер земельного участка</b>		<b>:3У13</b>
<b>Площадь земельного участка</b>		<b>600м<sup>2</sup></b>
Обозначение характерных точек границы	Координаты. м	
	X	Y
<b>1</b>	<b>2</b>	<b>3</b>
н29	435569.62	2146494.85
н31	435579.04	2146512.49
н32	435552.60	2146526.65
н30	435543.17	2146509.01
н29	435569.62	2146494.85
<b>Условный номер земельного участка</b>		<b>:3У14</b>
<b>Площадь земельного участка</b>		<b>600м<sup>2</sup></b>
Обозначение характерных точек границы	Координаты. м	
	X	Y

<b>1</b>	<b>2</b>	<b>3</b>
н31	435579.04	2146512.49
н33	435588.47	2146530.13
н34	435562.02	2146544.29
н32	435552.60	2146526.65
н31	435579.04	2146512.49
<b>Условный номер земельного участка</b>		<b>:3У15</b>
<b>Площадь земельного участка</b>		<b>600м<sup>2</sup></b>
<b>Обозначение характерных точек границы</b>	<b>Координаты. м</b>	
	<b>X</b>	<b>Y</b>
<b>1</b>	<b>2</b>	<b>3</b>
н33	435588.47	2146530.13
н35	435597.90	2146547.77
н36	435571.45	2146561.93
н34	435562.02	2146544.29
н33	435588.47	2146530.13
<b>Условный номер земельного участка</b>		<b>:3У16</b>
<b>Площадь земельного участка</b>		<b>600м<sup>2</sup></b>
<b>Обозначение характерных точек границы</b>	<b>Координаты. м</b>	
	<b>X</b>	<b>Y</b>
<b>1</b>	<b>2</b>	<b>3</b>
н35	435597.90	2146547.77
н37	435607.33	2146565.41
н38	435580.88	2146579.57
н36	435571.45	2146561.93
н35	435597.90	2146547.77
<b>Условный номер земельного участка</b>		<b>:3У17</b>
<b>Площадь земельного участка</b>		<b>600м<sup>2</sup></b>
<b>Обозначение характерных точек границы</b>	<b>Координаты. м</b>	
	<b>X</b>	<b>Y</b>
<b>1</b>	<b>2</b>	<b>3</b>
н37	435607.33	2146565.41
н39	435616.76	2146583.05
н40	435590.31	2146597.21
н38	435580.88	2146579.57
н37	435607.33	2146565.41
<b>Условный номер земельного участка</b>		<b>:3У18</b>
<b>Площадь земельного участка</b>		<b>600м<sup>2</sup></b>
<b>Обозначение характерных точек границы</b>	<b>Координаты. м</b>	
	<b>X</b>	<b>Y</b>
<b>1</b>	<b>2</b>	<b>3</b>

н39	435616.76	2146583.05
н41	435626.19	2146600.70
н42	435599.74	2146614.86
н40	435590.31	2146597.21
н39	435616.76	2146583.05
<b>Условный номер земельного участка</b>		<u>:3У19</u>
<b>Площадь земельного участка</b>		<u>605м<sup>2</sup></u>
<b>Обозначение характерных точек границы</b>	<b>Координаты. м</b>	
	<b>X</b>	<b>Y</b>
<b>1</b>	<b>2</b>	<b>3</b>
н40	435590.31	2146597.21
н42	435599.74	2146614.86
н43	435573.30	2146629.00
н44	435573.08	2146629.12
н45	435563.67	2146611.47
н40	435590.31	2146597.21
<b>Условный номер земельного участка</b>		<u>:3У20</u>
<b>Площадь земельного участка</b>		<u>604м<sup>2</sup></u>
<b>Обозначение характерных точек границы</b>	<b>Координаты. м</b>	
	<b>X</b>	<b>Y</b>
<b>1</b>	<b>2</b>	<b>3</b>
н38	435580.88	2146579.57
н40	435590.31	2146597.21
н45	435563.67	2146611.47
н46	435554.26	2146593.82
н38	435580.88	2146579.57
<b>Условный номер земельного участка</b>		<u>:3У21</u>
<b>Площадь земельного участка</b>		<u>604м<sup>2</sup></u>
<b>Обозначение характерных точек границы</b>	<b>Координаты. м</b>	
	<b>X</b>	<b>Y</b>
<b>1</b>	<b>2</b>	<b>3</b>
н36	435571.45	2146561.93
н38	435580.88	2146579.57
н46	435554.26	2146593.82
н47	435544.84	2146576.18
н36	435571.45	2146561.93
<b>Условный номер земельного участка</b>		<u>:3У22</u>
<b>Площадь земельного участка</b>		<u>604м<sup>2</sup></u>
<b>Обозначение характерных точек границы</b>	<b>Координаты. м</b>	
	<b>X</b>	<b>Y</b>
<b>1</b>	<b>2</b>	<b>3</b>

н34	435562.02	2146544.29
н36	435571.45	2146561.93
н47	435544.84	2146576.18
н48	435535.43	2146558.53
н34	435562.02	2146544.29
<b>Условный номер земельного участка</b>		<u>:3У23</u>
<b>Площадь земельного участка</b>		<u>603м<sup>2</sup></u>
<b>Обозначение характерных точек границы</b>	<b>Координаты. м</b>	
	<b>X</b>	<b>Y</b>
<b>1</b>	<b>2</b>	<b>3</b>
н32	435552.60	2146526.65
н34	435562.02	2146544.29
н48	435535.43	2146558.53
н49	435526.02	2146540.88
н32	435552.60	2146526.65
<b>Условный номер земельного участка</b>		<u>:3У24</u>
<b>Площадь земельного участка</b>		<u>603м<sup>2</sup></u>
<b>Обозначение характерных точек границы</b>	<b>Координаты. м</b>	
	<b>X</b>	<b>Y</b>
<b>1</b>	<b>2</b>	<b>3</b>
н30	435543.17	2146509.01
н32	435552.60	2146526.65
н49	435526.02	2146540.88
н50	435516.60	2146523.24
н30	435543.17	2146509.01
<b>Условный номер земельного участка</b>		<u>:3У25</u>
<b>Площадь земельного участка</b>		<u>602м<sup>2</sup></u>
<b>Обозначение характерных точек границы</b>	<b>Координаты. м</b>	
	<b>X</b>	<b>Y</b>
<b>1</b>	<b>2</b>	<b>3</b>
н27	435533.74	2146491.38
н30	435543.17	2146509.01
н50	435516.60	2146523.24
н51	435507.19	2146505.59
н27	435533.74	2146491.38
<b>Условный номер земельного участка</b>		<u>:3У26</u>
<b>Площадь земельного участка</b>		<u>602м<sup>2</sup></u>
<b>Обозначение характерных точек границы</b>	<b>Координаты. м</b>	
	<b>X</b>	<b>Y</b>
<b>1</b>	<b>2</b>	<b>3</b>
н28	435524.31	2146473.74

н27	435533.74	2146491.38
н51	435507.19	2146505.59
н52	435497.78	2146487.95
н28	435524.31	2146473.74
<b>Условный номер земельного участка</b>		<b>:ЗУ27</b>
<b>Площадь земельного участка</b>		<b>650м<sup>2</sup></b>
<b>Обозначение характерных точек границы</b>	<b>Координаты. м</b>	
	<b>X</b>	<b>Y</b>
<b>1</b>	<b>2</b>	<b>3</b>
н22	435504.57	2146437.07
н24	435514.79	2146456.16
н53	435488.31	2146470.33
н54	435478.09	2146451.23
н22	435504.57	2146437.07
<b>Условный номер земельного участка</b>		<b>:ЗУ28</b>
<b>Площадь земельного участка</b>		<b>601м<sup>2</sup></b>
<b>Обозначение характерных точек границы</b>	<b>Координаты. м</b>	
	<b>X</b>	<b>Y</b>
<b>1</b>	<b>2</b>	<b>3</b>
н20	435495.13	2146419.43
н22	435504.57	2146437.07
н54	435478.09	2146451.23
н55	435468.66	2146433.59
н20	435495.13	2146419.43
<b>Условный номер земельного участка</b>		<b>:ЗУ29</b>
<b>Площадь земельного участка</b>		<b>600м<sup>2</sup></b>
<b>Обозначение характерных точек границы</b>	<b>Координаты. м</b>	
	<b>X</b>	<b>Y</b>
<b>1</b>	<b>2</b>	<b>3</b>
н18	435485.69	2146401.80
н20	435495.13	2146419.43
н55	435468.66	2146433.59
н56	435459.22	2146415.96
н18	435485.69	2146401.80
<b>Условный номер земельного участка</b>		<b>:ЗУ30</b>
<b>Площадь земельного участка</b>		<b>600м<sup>2</sup></b>
<b>Обозначение характерных точек границы</b>	<b>Координаты. м</b>	
	<b>X</b>	<b>Y</b>
<b>1</b>	<b>2</b>	<b>3</b>
н16	435476.25	2146384.17
н18	435485.69	2146401.80

н56	435459.22	2146415.96
н57	435449.78	2146398.33
н16	435476.25	2146384.17
<b>Условный номер земельного участка</b>		<u>:ЗУ31</u>
<b>Площадь земельного участка</b>		<u>600м<sup>2</sup></u>
<b>Обозначение характерных точек границы</b>	<b>Координаты. м</b>	
	<b>X</b>	<b>Y</b>
<b>1</b>	<b>2</b>	<b>3</b>
н13	435466.82	2146366.53
н16	435476.25	2146384.17
н57	435449.78	2146398.33
н58	435440.35	2146380.69
н13	435466.82	2146366.53
<b>Условный номер земельного участка</b>		<u>:ЗУ32</u>
<b>Площадь земельного участка</b>		<u>600м<sup>2</sup></u>
<b>Обозначение характерных точек границы</b>	<b>Координаты. м</b>	
	<b>X</b>	<b>Y</b>
<b>1</b>	<b>2</b>	<b>3</b>
н14	435457.38	2146348.90
н13	435466.82	2146366.53
н58	435440.35	2146380.69
н59	435434.05	2146368.93
н60	435430.91	2146363.06
н14	435457.38	2146348.90
<b>Условный номер земельного участка</b>		<u>:ЗУ33</u>
<b>Площадь земельного участка</b>		<u>600м<sup>2</sup></u>
<b>Обозначение характерных точек границы</b>	<b>Координаты. м</b>	
	<b>X</b>	<b>Y</b>
<b>1</b>	<b>2</b>	<b>3</b>
н9	435447.94	2146331.27
н14	435457.38	2146348.90
н60	435430.91	2146363.06
н61	435421.48	2146345.42
н9	435447.94	2146331.27
<b>Условный номер земельного участка</b>		<u>:ЗУ34</u>
<b>Площадь земельного участка</b>		<u>600м<sup>2</sup></u>
<b>Обозначение характерных точек границы</b>	<b>Координаты. м</b>	
	<b>X</b>	<b>Y</b>
<b>1</b>	<b>2</b>	<b>3</b>
н6	435438.50	2146313.63
н9	435447.94	2146331.27



н61	435421.48	2146345.42
н62	435412.04	2146327.79
н6	435438.50	2146313.63
<b>Условный номер земельного участка</b>		<b>:ЗУ35</b>
<b>Площадь земельного участка</b>		<b>600м<sup>2</sup></b>
<b>Обозначение характерных точек границы</b>	<b>Координаты. м</b>	
	<b>X</b>	<b>Y</b>
<b>1</b>	<b>2</b>	<b>3</b>
н7	435429.07	2146296.00
н6	435438.50	2146313.63
н62	435412.04	2146327.79
н63	435402.61	2146310.15
н64	435420.25	2146300.72
н7	435429.07	2146296.00
<b>Условный номер земельного участка</b>		<b>:ЗУ36</b>
<b>Площадь земельного участка</b>		<b>600м<sup>2</sup></b>
<b>Обозначение характерных точек границы</b>	<b>Координаты. м</b>	
	<b>X</b>	<b>Y</b>
<b>1</b>	<b>2</b>	<b>3</b>
н65	435406.09	2146274.27
н64	435420.25	2146300.72
н63	435402.61	2146310.15
н66	435388.46	2146283.70
н65	435406.09	2146274.27
<b>Условный номер земельного участка</b>		<b>:ЗУ37</b>
<b>Площадь земельного участка</b>		<b>600м<sup>2</sup></b>
<b>Обозначение характерных точек границы</b>	<b>Координаты. м</b>	
	<b>X</b>	<b>Y</b>
<b>1</b>	<b>2</b>	<b>3</b>
н4	435423.73	2146264.83
н3	435437.88	2146291.28
н7	435429.07	2146296.00
н64	435420.25	2146300.72
н65	435406.09	2146274.27
н4	435423.73	2146264.83
<b>Условный номер земельного участка</b>		<b>:ЗУ38</b>
<b>Площадь земельного участка</b>		<b>608м<sup>2</sup></b>
<b>Обозначение характерных точек границы</b>	<b>Координаты. м</b>	
	<b>X</b>	<b>Y</b>
<b>1</b>	<b>2</b>	<b>3</b>
н67	435404.82	2146355.99

н68	435414.17	2146373.78
н69	435387.60	2146388.07
н70	435378.09	2146370.35
н67	435404.82	2146355.99
<b>Условный номер земельного участка</b>		<u>:ЗУ39</u>
<b>Площадь земельного участка</b>		<u>604м<sup>2</sup></u>
<b>Обозначение характерных точек границы</b>	<b>Координаты. м</b>	
	<b>X</b>	<b>Y</b>
<b>1</b>	<b>2</b>	<b>3</b>
н68	435414.17	2146373.78
н71	435423.50	2146391.59
н72	435397.09	2146405.76
н73	435392.33	2146396.89
н69	435387.60	2146388.07
н68	435414.17	2146373.78
<b>Условный номер земельного участка</b>		<u>:ЗУ40</u>
<b>Площадь земельного участка</b>		<u>601м<sup>2</sup></u>
<b>Обозначение характерных точек границы</b>	<b>Координаты. м</b>	
	<b>X</b>	<b>Y</b>
<b>1</b>	<b>2</b>	<b>3</b>
н73	435392.33	2146396.89
н72	435397.09	2146405.76
н74	435406.49	2146423.33
н75	435388.84	2146432.78
н76	435374.68	2146406.34
н73	435392.33	2146396.89
<b>Условный номер земельного участка</b>		<u>:ЗУ41</u>
<b>Площадь земельного участка</b>		<u>600м<sup>2</sup></u>
<b>Обозначение характерных точек границы</b>	<b>Координаты. м</b>	
	<b>X</b>	<b>Y</b>
<b>1</b>	<b>2</b>	<b>3</b>
н76	435374.68	2146406.34
н75	435388.84	2146432.78
н77	435371.21	2146442.22
н78	435361.79	2146424.64
н79	435357.05	2146415.78
н76	435374.68	2146406.34
<b>Условный номер земельного участка</b>		<u>:ЗУ42</u>
<b>Площадь земельного участка</b>		<u>601м<sup>2</sup></u>
<b>Обозначение характерных точек границы</b>	<b>Координаты. м</b>	
	<b>X</b>	<b>Y</b>

<b>1</b>	<b>2</b>	<b>3</b>
н78	435361.79	2146424.64
н77	435371.21	2146442.22
н80	435344.67	2146456.43
н81	435335.25	2146438.84
н78	435361.79	2146424.64
<b>Условный номер земельного участка</b>		<b>:3У43</b>
<b>Площадь земельного участка</b>		<b>602м<sup>2</sup></b>
<b>Обозначение характерных точек границы</b>	<b>Координаты. м</b>	
	<b>X</b>	<b>Y</b>
<b>1</b>	<b>2</b>	<b>3</b>
н82	435352.35	2146407.00
н79	435357.05	2146415.78
н78	435361.79	2146424.64
н81	435335.25	2146438.84
н83	435325.81	2146421.21
н82	435352.35	2146407.00
<b>Условный номер земельного участка</b>		<b>:3У44</b>
<b>Площадь земельного участка</b>		<b>604м<sup>2</sup></b>
<b>Обозначение характерных точек границы</b>	<b>Координаты. м</b>	
	<b>X</b>	<b>Y</b>
<b>1</b>	<b>2</b>	<b>3</b>
н84	435342.86	2146389.29
н82	435352.35	2146407.00
н83	435325.81	2146421.21
н85	435316.35	2146403.54
н84	435342.86	2146389.29
<b>Условный номер земельного участка</b>		<b>:3У45</b>
<b>Площадь земельного участка</b>		<b>601м<sup>2</sup></b>
<b>Обозначение характерных точек границы</b>	<b>Координаты. м</b>	
	<b>X</b>	<b>Y</b>
<b>1</b>	<b>2</b>	<b>3</b>
н86	435360.48	2146379.82
н76	435374.68	2146406.34
н79	435357.05	2146415.78
н82	435352.35	2146407.00
н84	435342.86	2146389.29
н86	435360.48	2146379.82
<b>Условный номер земельного участка</b>		<b>:3У46</b>
<b>Площадь земельного участка</b>		<b>602м<sup>2</sup></b>
<b>Обозначение характерных</b>	<b>Координаты. м</b>	

точек границы	X	Y
<b>1</b>	<b>2</b>	<b>3</b>
н70	435378.09	2146370.35
н69	435387.60	2146388.07
н73	435392.33	2146396.89
н76	435374.68	2146406.34
н86	435360.48	2146379.82
н70	435378.09	2146370.35
<b>Условный номер земельного участка</b>		<u>:3У47</u>
<b>Площадь земельного участка</b>		<u>602м<sup>2</sup></u>
Обозначение характерных точек границы	Координаты. м	
	X	Y
<b>1</b>	<b>2</b>	<b>3</b>
н87	435442.47	2146426.81
н88	435451.91	2146444.44
н89	435425.37	2146458.65
н90	435415.92	2146441.00
н87	435442.47	2146426.81
<b>Условный номер земельного участка</b>		<u>:3У48</u>
<b>Площадь земельного участка</b>		<u>602м<sup>2</sup></u>
Обозначение характерных точек границы	Координаты. м	
	X	Y
<b>1</b>	<b>2</b>	<b>3</b>
н88	435451.91	2146444.44
н91	435461.35	2146462.07
н92	435434.81	2146476.28
н93	435430.07	2146467.42
н89	435425.37	2146458.65
н88	435451.91	2146444.44
<b>Условный номер земельного участка</b>		<u>:3У49</u>
<b>Площадь земельного участка</b>		<u>601м<sup>2</sup></u>
Обозначение характерных точек границы	Координаты. м	
	X	Y
<b>1</b>	<b>2</b>	<b>3</b>
н91	435461.35	2146462.07
н94	435470.77	2146479.66
н95	435444.24	2146493.88
н92	435434.81	2146476.28
н91	435461.35	2146462.07
<b>Условный номер земельного участка</b>		<u>:3У50</u>
<b>Площадь земельного участка</b>		<u>600м<sup>2</sup></u>

Обозначение характерных точек границы	Координаты. м	
	X	Y
<b>1</b>	<b>2</b>	<b>3</b>
н93	435430.07	2146467.42
н92	435434.81	2146476.28
н95	435444.24	2146493.88
н96	435426.61	2146503.33
н97	435412.44	2146476.86
н93	435430.07	2146467.42
Условный номер земельного участка		:3У51
Площадь земельного участка		600м <sup>2</sup>
Обозначение характерных точек границы	Координаты. м	
	X	Y
<b>1</b>	<b>2</b>	<b>3</b>
н97	435412.44	2146476.86
н96	435426.61	2146503.33
н98	435408.98	2146512.78
н99	435399.54	2146495.13
н100	435394.81	2146486.31
н97	435412.44	2146476.86
Условный номер земельного участка		:3У52
Площадь земельного участка		601м <sup>2</sup>
Обозначение характерных точек границы	Координаты. м	
	X	Y
<b>1</b>	<b>2</b>	<b>3</b>
н99	435399.54	2146495.13
н98	435408.98	2146512.78
н101	435382.54	2146526.95
н102	435373.08	2146509.28
н99	435399.54	2146495.13
Условный номер земельного участка		:3У53
Площадь земельного участка		600м <sup>2</sup>
Обозначение характерных точек границы	Координаты. м	
	X	Y
<b>1</b>	<b>2</b>	<b>3</b>
н103	435390.09	2146477.50
н100	435394.81	2146486.31
н99	435399.54	2146495.13
н102	435373.08	2146509.28
н104	435363.64	2146491.65
н103	435390.09	2146477.50
Условный номер земельного участка		:3У54

<b>Площадь земельного участка</b>		<u>600м<sup>2</sup></u>
<b>Обозначение характерных точек границы</b>	<b>Координаты. м</b>	
	<b>X</b>	<b>Y</b>
<b>1</b>	<b>2</b>	<b>3</b>
н105	435380.65	2146459.87
н103	435390.09	2146477.50
н104	435363.64	2146491.65
н106	435354.20	2146474.02
н105	435380.65	2146459.87
<b>Условный номер земельного участка</b>		<u>:3У55</u>
<b>Площадь земельного участка</b>		<u>600м<sup>2</sup></u>
<b>Обозначение характерных точек границы</b>	<b>Координаты. м</b>	
	<b>X</b>	<b>Y</b>
<b>1</b>	<b>2</b>	<b>3</b>
н107	435398.28	2146450.44
н97	435412.44	2146476.86
н100	435394.81	2146486.31
н103	435390.09	2146477.50
н105	435380.65	2146459.87
н107	435398.28	2146450.44
<b>Условный номер земельного участка</b>		<u>:3У56</u>
<b>Площадь земельного участка</b>		<u>600м<sup>2</sup></u>
<b>Обозначение характерных точек границы</b>	<b>Координаты. м</b>	
	<b>X</b>	<b>Y</b>
<b>1</b>	<b>2</b>	<b>3</b>
н90	435415.92	2146441.00
н89	435425.37	2146458.65
н93	435430.07	2146467.42
н97	435412.44	2146476.86
н107	435398.28	2146450.44
н90	435415.92	2146441.00
<b>Условный номер земельного участка</b>		<u>:3У57</u>
<b>Площадь земельного участка</b>		<u>602м<sup>2</sup></u>
<b>Обозначение характерных точек границы</b>	<b>Координаты. м</b>	
	<b>X</b>	<b>Y</b>
<b>1</b>	<b>2</b>	<b>3</b>
н108	435480.23	2146497.33
н109	435489.66	2146514.97
н110	435463.13	2146529.16
н111	435453.69	2146511.53
н108	435480.23	2146497.33

<b>Условный номер земельного участка</b>		:3У58
<b>Площадь земельного участка</b>		<u>601м<sup>2</sup></u>
<b>Обозначение характерных точек границы</b>	<b>Координаты. м</b>	
	<b>X</b>	<b>Y</b>
<b>1</b>	<b>2</b>	<b>3</b>
н109	435489.66	2146514.97
н112	435499.08	2146532.61
н113	435472.57	2146546.79
н110	435463.13	2146529.16
н109	435489.66	2146514.97
<b>Условный номер земельного участка</b>		:3У59
<b>Площадь земельного участка</b>		<u>601м<sup>2</sup></u>
<b>Обозначение характерных точек границы</b>	<b>Координаты. м</b>	
	<b>X</b>	<b>Y</b>
<b>1</b>	<b>2</b>	<b>3</b>
н112	435499.08	2146532.61
н114	435508.51	2146550.25
н115	435482.01	2146564.42
н113	435472.57	2146546.79
н112	435499.08	2146532.61
<b>Условный номер земельного участка</b>		:3У60
<b>Площадь земельного участка</b>		<u>601м<sup>2</sup></u>
<b>Обозначение характерных точек границы</b>	<b>Координаты. м</b>	
	<b>X</b>	<b>Y</b>
<b>1</b>	<b>2</b>	<b>3</b>
н114	435508.51	2146550.25
н116	435517.94	2146567.89
н117	435491.45	2146582.06
н115	435482.01	2146564.42
н114	435508.51	2146550.25
<b>Условный номер земельного участка</b>		:3У61
<b>Площадь земельного участка</b>		<u>601м<sup>2</sup></u>
<b>Обозначение характерных точек границы</b>	<b>Координаты. м</b>	
	<b>X</b>	<b>Y</b>
<b>1</b>	<b>2</b>	<b>3</b>
н116	435517.94	2146567.89
н118	435527.36	2146585.53
н119	435500.89	2146599.69
н117	435491.45	2146582.06
н116	435517.94	2146567.89
<b>Условный номер земельного участка</b>		:3У62



<b>Площадь земельного участка</b>		<u>601м<sup>2</sup></u>
<b>Обозначение характерных точек границы</b>	<b>Координаты. м</b>	
	<b>X</b>	<b>Y</b>
<b>1</b>	<b>2</b>	<b>3</b>
н118	435527.36	2146585.53
н120	435536.79	2146603.17
н121	435510.29	2146617.35
н119	435500.89	2146599.69
н118	435527.36	2146585.53
<b>Условный номер земельного участка</b>		<u>:3У63</u>
<b>Площадь земельного участка</b>		<u>600м<sup>2</sup></u>
<b>Обозначение характерных точек границы</b>	<b>Координаты. м</b>	
	<b>X</b>	<b>Y</b>
<b>1</b>	<b>2</b>	<b>3</b>
н120	435536.79	2146603.17
н122	435546.22	2146620.80
н123	435519.64	2146634.94
н121	435510.29	2146617.35
н120	435536.79	2146603.17
<b>Условный номер земельного участка</b>		<u>:3У64</u>
<b>Площадь земельного участка</b>		<u>600м<sup>2</sup></u>
<b>Обозначение характерных точек границы</b>	<b>Координаты. м</b>	
	<b>X</b>	<b>Y</b>
<b>1</b>	<b>2</b>	<b>3</b>
н121	435510.29	2146617.35
н123	435519.64	2146634.94
н124	435493.23	2146649.17
н125	435483.79	2146631.51
н121	435510.29	2146617.35
<b>Условный номер земельного участка</b>		<u>:3У65</u>
<b>Площадь земельного участка</b>		<u>601м<sup>2</sup></u>
<b>Обозначение характерных точек границы</b>	<b>Координаты. м</b>	
	<b>X</b>	<b>Y</b>
<b>1</b>	<b>2</b>	<b>3</b>
н119	435500.89	2146599.69
н121	435510.29	2146617.35
н125	435483.79	2146631.51
н126	435474.36	2146613.88
н119	435500.89	2146599.69
<b>Условный номер земельного участка</b>		<u>:3У66</u>
<b>Площадь земельного участка</b>		<u>602м<sup>2</sup></u>

Обозначение характерных точек границы	Координаты. м	
	X	Y
<b>1</b>	<b>2</b>	<b>3</b>
н117	435491.45	2146582.06
н119	435500.89	2146599.69
н126	435474.36	2146613.88
н127	435464.92	2146596.25
н117	435491.45	2146582.06
Условный номер земельного участка		:3У67
Площадь земельного участка		<u>602м<sup>2</sup></u>
Обозначение характерных точек границы	Координаты. м	
	X	Y
<b>1</b>	<b>2</b>	<b>3</b>
н115	435482.01	2146564.42
н117	435491.45	2146582.06
н127	435464.92	2146596.25
н128	435455.49	2146578.61
н115	435482.01	2146564.42
Условный номер земельного участка		:3У68
Площадь земельного участка		<u>601м<sup>2</sup></u>
Обозначение характерных точек границы	Координаты. м	
	X	Y
<b>1</b>	<b>2</b>	<b>3</b>
н113	435472.57	2146546.79
н115	435482.01	2146564.42
н128	435455.49	2146578.61
н129	435446.06	2146560.98
н113	435472.57	2146546.79
Условный номер земельного участка		:3У69
Площадь земельного участка		<u>601м<sup>2</sup></u>
Обозначение характерных точек границы	Координаты. м	
	X	Y
<b>1</b>	<b>2</b>	<b>3</b>
н110	435463.13	2146529.16
н113	435472.57	2146546.79
н129	435446.06	2146560.98
н130	435436.62	2146543.34
н110	435463.13	2146529.16
Условный номер земельного участка		:3У70
Площадь земельного участка		<u>601м<sup>2</sup></u>
Обозначение характерных	Координаты. м	

точек границы	X	Y
<b>1</b>	<b>2</b>	<b>3</b>
н111	435453.69	2146511.53
н110	435463.13	2146529.16
н130	435436.62	2146543.34
н131	435427.19	2146525.71
н111	435453.69	2146511.53
<b>Условный номер земельного участка</b>		<b>:3У71</b>
<b>Площадь земельного участка</b>		<b>635м<sup>2</sup></b>
Обозначение характерных точек границы	Координаты. м	
	X	Y
<b>1</b>	<b>2</b>	<b>3</b>
н132	435301.66	2146418.41
н133	435311.11	2146436.03
н134	435282.90	2146450.77
н135	435273.54	2146433.09
н132	435301.66	2146418.41
<b>Условный номер земельного участка</b>		<b>:3У72</b>
<b>Площадь земельного участка</b>		<b>638м<sup>2</sup></b>
Обозначение характерных точек границы	Координаты. м	
	X	Y
<b>1</b>	<b>2</b>	<b>3</b>
н133	435311.11	2146436.03
н136	435320.56	2146453.66
н137	435292.25	2146468.45
н134	435282.90	2146450.77
н133	435311.11	2146436.03
<b>Условный номер земельного участка</b>		<b>:3У73</b>
<b>Площадь земельного участка</b>		<b>640м<sup>2</sup></b>
Обозначение характерных точек границы	Координаты. м	
	X	Y
<b>1</b>	<b>2</b>	<b>3</b>
н136	435320.56	2146453.66
н138	435330.01	2146471.29
н139	435301.61	2146486.12
н137	435292.25	2146468.45
н136	435320.56	2146453.66
<b>Условный номер земельного участка</b>		<b>:3У74</b>
<b>Площадь земельного участка</b>		<b>642м<sup>2</sup></b>
Обозначение характерных точек границы	Координаты. м	
	X	Y

<b>1</b>	<b>2</b>	<b>3</b>
н138	435330.01	2146471.29
н140	435339.46	2146488.92
н141	435310.96	2146503.80
н139	435301.61	2146486.12
н138	435330.01	2146471.29
<b>Условный номер земельного участка</b>		<b>:3У75</b>
<b>Площадь земельного участка</b>		<b>644м<sup>2</sup></b>
<b>Обозначение характерных точек границы</b>	<b>Координаты. м</b>	
	<b>X</b>	<b>Y</b>
<b>1</b>	<b>2</b>	<b>3</b>
н140	435339.46	2146488.92
н142	435348.91	2146506.54
н143	435329.74	2146516.56
н144	435320.32	2146521.48
н141	435310.96	2146503.80
н140	435339.46	2146488.92
<b>Условный номер земельного участка</b>		<b>:3У76</b>
<b>Площадь земельного участка</b>		<b>732м<sup>2</sup></b>
<b>Обозначение характерных точек границы</b>	<b>Координаты. м</b>	
	<b>X</b>	<b>Y</b>
<b>1</b>	<b>2</b>	<b>3</b>
н142	435348.91	2146506.54
н145	435364.91	2146536.38
н146	435345.73	2146546.39
н143	435329.74	2146516.56
н142	435348.91	2146506.54
<b>Условный номер земельного участка</b>		<b>:3У77</b>
<b>Площадь земельного участка</b>		<b>726м<sup>2</sup></b>
<b>Обозначение характерных точек границы</b>	<b>Координаты. м</b>	
	<b>X</b>	<b>Y</b>
<b>1</b>	<b>2</b>	<b>3</b>
н143	435329.74	2146516.56
н146	435345.73	2146546.39
н147	435326.56	2146556.40
н148	435310.89	2146526.40
н144	435320.32	2146521.48
н143	435329.74	2146516.56
<b>Условный номер земельного участка</b>		<b>:3У78</b>
<b>Площадь земельного участка</b>		<b>711м<sup>2</sup></b>
<b>Обозначение характерных</b>	<b>Координаты. м</b>	

точек границы	X	Y
1	2	3
н148	435310.89	2146526.40
н147	435326.56	2146556.40
н149	435308.04	2146566.08
н150	435292.20	2146536.16
н148	435310.89	2146526.40
Условный номер земельного участка		:3У79
Площадь земельного участка		634м <sup>2</sup>
Обозначение характерных точек границы	Координаты. м	
	X	Y
1	2	3
н141	435310.96	2146503.80
н144	435320.32	2146521.48
н148	435310.89	2146526.40
н150	435292.20	2146536.16
н151	435282.85	2146518.49
н141	435310.96	2146503.80
Условный номер земельного участка		:3У80
Площадь земельного участка		634м <sup>2</sup>
Обозначение характерных точек границы	Координаты. м	
	X	Y
1	2	3
н139	435301.61	2146486.12
н141	435310.96	2146503.80
н151	435282.85	2146518.49
н152	435273.49	2146500.81
н139	435301.61	2146486.12
Условный номер земельного участка		:3У81
Площадь земельного участка		634м <sup>2</sup>
Обозначение характерных точек границы	Координаты. м	
	X	Y
1	2	3
н137	435292.25	2146468.45
н139	435301.61	2146486.12
н152	435273.49	2146500.81
н153	435264.14	2146483.13
н137	435292.25	2146468.45
Условный номер земельного участка		:3У82
Площадь земельного участка		634м <sup>2</sup>
Обозначение характерных	Координаты. м	

точек границы	X	Y
<b>1</b>	<b>2</b>	<b>3</b>
н134	435282.90	2146450.77
н137	435292.25	2146468.45
н153	435264.14	2146483.13
н154	435254.78	2146465.45
н134	435282.90	2146450.77
<b>Условный номер земельного участка</b>		<b>:3У83</b>
<b>Площадь земельного участка</b>		<b>634м<sup>2</sup></b>
Обозначение характерных точек границы	Координаты. м	
	X	Y
<b>1</b>	<b>2</b>	<b>3</b>
н135	435273.54	2146433.09
н134	435282.90	2146450.77
н154	435254.78	2146465.45
н155	435245.42	2146447.78
н135	435273.54	2146433.09
<b>Условный номер земельного участка</b>		<b>:3У84</b>
<b>Площадь земельного участка</b>		<b>638м<sup>2</sup></b>
Обозначение характерных точек границы	Координаты. м	
	X	Y
<b>1</b>	<b>2</b>	<b>3</b>
н156	435233.33	2146363.84
н157	435247.63	2146390.21
н158	435228.76	2146400.00
н159	435214.46	2146373.62
н156	435233.33	2146363.84
<b>Условный номер земельного участка</b>		<b>:3У85</b>
<b>Площадь земельного участка</b>		<b>638м<sup>2</sup></b>
Обозначение характерных точек границы	Координаты. м	
	X	Y
<b>1</b>	<b>2</b>	<b>3</b>
н159	435214.46	2146373.62
н158	435228.76	2146400.00
н160	435209.90	2146409.78
н161	435195.59	2146383.40
н159	435214.46	2146373.62
<b>Условный номер земельного участка</b>		<b>:3У86</b>
<b>Площадь земельного участка</b>		<b>638м<sup>2</sup></b>
Обозначение характерных точек границы	Координаты. м	
	X	Y

<b>1</b>	<b>2</b>	<b>3</b>
н161	435195.59	2146383.40
н160	435209.90	2146409.78
н162	435191.03	2146419.56
н163	435176.72	2146393.19
н161	435195.59	2146383.40
<b>Условный номер земельного участка</b>		<b>:3У87</b>
<b>Площадь земельного участка</b>		<b>638м<sup>2</sup></b>
<b>Обозначение характерных точек границы</b>	<b>Координаты. м</b>	
	<b>X</b>	<b>Y</b>
<b>1</b>	<b>2</b>	<b>3</b>
н163	435176.72	2146393.19
н162	435191.03	2146419.56
н164	435172.16	2146429.34
н165	435157.85	2146402.97
н163	435176.72	2146393.19
<b>Условный номер земельного участка</b>		<b>:3У88</b>
<b>Площадь земельного участка</b>		<b>638м<sup>2</sup></b>
<b>Обозначение характерных точек границы</b>	<b>Координаты. м</b>	
	<b>X</b>	<b>Y</b>
<b>1</b>	<b>2</b>	<b>3</b>
н165	435157.85	2146402.97
н164	435172.16	2146429.34
н166	435153.29	2146439.13
н167	435138.98	2146412.75
н165	435157.85	2146402.97
<b>Условный номер земельного участка</b>		<b>:3У89</b>
<b>Площадь земельного участка</b>		<b>638м<sup>2</sup></b>
<b>Обозначение характерных точек границы</b>	<b>Координаты. м</b>	
	<b>X</b>	<b>Y</b>
<b>1</b>	<b>2</b>	<b>3</b>
н167	435138.98	2146412.75
н166	435153.29	2146439.13
н168	435134.42	2146448.91
н169	435120.11	2146422.53
н167	435138.98	2146412.75
<b>Условный номер земельного участка</b>		<b>:3У90</b>
<b>Площадь земельного участка</b>		<b>638м<sup>2</sup></b>
<b>Обозначение характерных точек границы</b>	<b>Координаты. м</b>	
	<b>X</b>	<b>Y</b>
<b>1</b>	<b>2</b>	<b>3</b>

н169	435120.11	2146422.53
н168	435134.42	2146448.91
н170	435115.55	2146458.69
н171	435101.24	2146432.31
н169	435120.11	2146422.53
<b>Условный номер земельного участка</b>		<u>:ЗУ91</u>
<b>Площадь земельного участка</b>		<u>638м<sup>2</sup></u>
<b>Обозначение характерных точек границы</b>	<b>Координаты. м</b>	
	<b>X</b>	<b>Y</b>
<b>1</b>	<b>2</b>	<b>3</b>
н171	435101.24	2146432.31
н170	435115.55	2146458.69
н172	435096.68	2146468.47
н173	435082.38	2146442.09
н171	435101.24	2146432.31
<b>Условный номер земельного участка</b>		<u>:ЗУ92</u>
<b>Площадь земельного участка</b>		<u>638м<sup>2</sup></u>
<b>Обозначение характерных точек границы</b>	<b>Координаты. м</b>	
	<b>X</b>	<b>Y</b>
<b>1</b>	<b>2</b>	<b>3</b>
н173	435082.38	2146442.09
н172	435096.68	2146468.47
н174	435077.81	2146478.26
н175	435063.51	2146451.88
н173	435082.38	2146442.09
<b>Условный номер земельного участка</b>		<u>:ЗУ93</u>
<b>Площадь земельного участка</b>		<u>638м<sup>2</sup></u>
<b>Обозначение характерных точек границы</b>	<b>Координаты. м</b>	
	<b>X</b>	<b>Y</b>
<b>1</b>	<b>2</b>	<b>3</b>
н175	435063.51	2146451.88
н174	435077.81	2146478.26
н176	435058.95	2146488.04
н177	435044.64	2146461.66
н175	435063.51	2146451.88
<b>Условный номер земельного участка</b>		<u>:ЗУ94</u>
<b>Площадь земельного участка</b>		<u>638м<sup>2</sup></u>
<b>Обозначение характерных точек границы</b>	<b>Координаты. м</b>	
	<b>X</b>	<b>Y</b>
<b>1</b>	<b>2</b>	<b>3</b>
н177	435044.64	2146461.66



н176	435058.95	2146488.04
н178	435040.08	2146497.82
н179	435025.77	2146471.44
н177	435044.64	2146461.66
<b>Условный номер земельного участка</b>		<b>:ЗУ95</b>
<b>Площадь земельного участка</b>		<b>638м<sup>2</sup></b>
<b>Обозначение характерных точек границы</b>	<b>Координаты. м</b>	
	<b>X</b>	<b>Y</b>
<b>1</b>	<b>2</b>	<b>3</b>
н179	435025.77	2146471.44
н178	435040.08	2146497.82
н180	435021.21	2146507.60
н181	435006.90	2146481.22
н179	435025.77	2146471.44
<b>Условный номер земельного участка</b>		<b>:ЗУ96</b>
<b>Площадь земельного участка</b>		<b>634м<sup>2</sup></b>
<b>Обозначение характерных точек границы</b>	<b>Координаты. м</b>	
	<b>X</b>	<b>Y</b>
<b>1</b>	<b>2</b>	<b>3</b>
н181	435006.90	2146481.22
н180	435021.21	2146507.60
н182	435002.32	2146517.39
н183	434988.29	2146490.87
н181	435006.90	2146481.22
<b>Условный номер земельного участка</b>		<b>:ЗУ97</b>
<b>Площадь земельного участка</b>		<b>638м<sup>2</sup></b>
<b>Обозначение характерных точек границы</b>	<b>Координаты. м</b>	
	<b>X</b>	<b>Y</b>
<b>1</b>	<b>2</b>	<b>3</b>
н178	435040.08	2146497.82
н184	435054.39	2146524.20
н185	435035.52	2146533.98
н180	435021.21	2146507.60
н178	435040.08	2146497.82
<b>Условный номер земельного участка</b>		<b>:ЗУ98</b>
<b>Площадь земельного участка</b>		<b>638м<sup>2</sup></b>
<b>Обозначение характерных точек границы</b>	<b>Координаты. м</b>	
	<b>X</b>	<b>Y</b>
<b>1</b>	<b>2</b>	<b>3</b>
н176	435058.95	2146488.04
н186	435073.25	2146514.42

н184	435054.39	2146524.20
н178	435040.08	2146497.82
н176	435058.95	2146488.04
<b>Условный номер земельного участка</b>		<u>:3У99</u>
<b>Площадь земельного участка</b>		<u>638м<sup>2</sup></u>
<b>Обозначение характерных точек границы</b>	<b>Координаты. м</b>	
	<b>X</b>	<b>Y</b>
<b>1</b>	<b>2</b>	<b>3</b>
н174	435077.81	2146478.26
н187	435092.12	2146504.63
н186	435073.25	2146514.42
н176	435058.95	2146488.04
н174	435077.81	2146478.26
<b>Условный номер земельного участка</b>		<u>:3У100</u>
<b>Площадь земельного участка</b>		<u>638м<sup>2</sup></u>
<b>Обозначение характерных точек границы</b>	<b>Координаты. м</b>	
	<b>X</b>	<b>Y</b>
<b>1</b>	<b>2</b>	<b>3</b>
н172	435096.68	2146468.47
н188	435110.99	2146494.85
н187	435092.12	2146504.63
н174	435077.81	2146478.26
н172	435096.68	2146468.47
<b>Условный номер земельного участка</b>		<u>:3У101</u>
<b>Площадь земельного участка</b>		<u>638м<sup>2</sup></u>
<b>Обозначение характерных точек границы</b>	<b>Координаты. м</b>	
	<b>X</b>	<b>Y</b>
<b>1</b>	<b>2</b>	<b>3</b>
н170	435115.55	2146458.69
н189	435129.86	2146485.07
н188	435110.99	2146494.85
н172	435096.68	2146468.47
н170	435115.55	2146458.69
<b>Условный номер земельного участка</b>		<u>:3У102</u>
<b>Площадь земельного участка</b>		<u>638м<sup>2</sup></u>
<b>Обозначение характерных точек границы</b>	<b>Координаты. м</b>	
	<b>X</b>	<b>Y</b>
<b>1</b>	<b>2</b>	<b>3</b>
н168	435134.42	2146448.91
н190	435148.73	2146475.29
н189	435129.86	2146485.07

н170	435115.55	2146458.69
н168	435134.42	2146448.91
<b>Условный номер земельного участка</b>		<u>:ЗУ103</u>
<b>Площадь земельного участка</b>		<u>638м<sup>2</sup></u>
<b>Обозначение характерных точек границы</b>	<b>Координаты. м</b>	
	<b>X</b>	<b>Y</b>
<b>1</b>	<b>2</b>	<b>3</b>
н166	435153.29	2146439.13
н191	435167.60	2146465.50
н190	435148.73	2146475.29
н168	435134.42	2146448.91
н166	435153.29	2146439.13
<b>Условный номер земельного участка</b>		<u>:ЗУ104</u>
<b>Площадь земельного участка</b>		<u>638м<sup>2</sup></u>
<b>Обозначение характерных точек границы</b>	<b>Координаты. м</b>	
	<b>X</b>	<b>Y</b>
<b>1</b>	<b>2</b>	<b>3</b>
н164	435172.16	2146429.34
н192	435186.46	2146455.72
н191	435167.60	2146465.50
н166	435153.29	2146439.13
н164	435172.16	2146429.34
<b>Условный номер земельного участка</b>		<u>:ЗУ105</u>
<b>Площадь земельного участка</b>		<u>638м<sup>2</sup></u>
<b>Обозначение характерных точек границы</b>	<b>Координаты. м</b>	
	<b>X</b>	<b>Y</b>
<b>1</b>	<b>2</b>	<b>3</b>
н162	435191.03	2146419.56
н193	435205.33	2146445.94
н192	435186.46	2146455.72
н164	435172.16	2146429.34
н162	435191.03	2146419.56
<b>Условный номер земельного участка</b>		<u>:ЗУ106</u>
<b>Площадь земельного участка</b>		<u>638м<sup>2</sup></u>
<b>Обозначение характерных точек границы</b>	<b>Координаты. м</b>	
	<b>X</b>	<b>Y</b>
<b>1</b>	<b>2</b>	<b>3</b>
н160	435209.90	2146409.78
н194	435224.20	2146436.15
н193	435205.33	2146445.94
н162	435191.03	2146419.56

н160	435209.90	2146409.78
<b>Условный номер земельного участка</b>		<u>:ЗУ107</u>
<b>Площадь земельного участка</b>		<u>637м<sup>2</sup></u>
<b>Обозначение характерных точек границы</b>	<b>Координаты. м</b>	
	<b>X</b>	<b>Y</b>
<b>1</b>	<b>2</b>	<b>3</b>
н158	435228.76	2146400.00
н195	435243.07	2146426.37
н194	435224.20	2146436.15
н160	435209.90	2146409.78
н158	435228.76	2146400.00
<b>Условный номер земельного участка</b>		<u>:ЗУ108</u>
<b>Площадь земельного участка</b>		<u>638м<sup>2</sup></u>
<b>Обозначение характерных точек границы</b>	<b>Координаты. м</b>	
	<b>X</b>	<b>Y</b>
<b>1</b>	<b>2</b>	<b>3</b>
н157	435247.63	2146390.21
н196	435252.69	2146399.54
н197	435261.94	2146416.59
н195	435243.07	2146426.37
н158	435228.76	2146400.00
н157	435247.63	2146390.21
<b>Условный номер земельного участка</b>		<u>:ЗУ109</u>
<b>Площадь земельного участка</b>		<u>674м<sup>2</sup></u>
<b>Обозначение характерных точек границы</b>	<b>Координаты. м</b>	
	<b>X</b>	<b>Y</b>
<b>1</b>	<b>2</b>	<b>3</b>
н198	435227.70	2146457.04
н199	435237.61	2146475.77
н200	435209.42	2146490.49
н201	435199.51	2146471.75
н198	435227.70	2146457.04
<b>Условный номер земельного участка</b>		<u>:ЗУ110</u>
<b>Площадь земельного участка</b>		<u>674м<sup>2</sup></u>
<b>Обозначение характерных точек границы</b>	<b>Координаты. м</b>	
	<b>X</b>	<b>Y</b>
<b>1</b>	<b>2</b>	<b>3</b>
н199	435237.61	2146475.77
н202	435247.53	2146494.51
н203	435219.34	2146509.23
н200	435209.42	2146490.49

н199	435237.61	2146475.77
<b>Условный номер земельного участка</b>		<u>:ЗУ111</u>
<b>Площадь земельного участка</b>		<u>674м<sup>2</sup></u>
<b>Обозначение характерных точек границы</b>	<b>Координаты. м</b>	
	<b>X</b>	<b>Y</b>
<b>1</b>	<b>2</b>	<b>3</b>
н202	435247.53	2146494.51
н204	435257.45	2146513.25
н205	435229.26	2146527.97
н203	435219.34	2146509.23
н202	435247.53	2146494.51
<b>Условный номер земельного участка</b>		<u>:ЗУ112</u>
<b>Площадь земельного участка</b>		<u>674м<sup>2</sup></u>
<b>Обозначение характерных точек границы</b>	<b>Координаты. м</b>	
	<b>X</b>	<b>Y</b>
<b>1</b>	<b>2</b>	<b>3</b>
н204	435257.45	2146513.25
н206	435267.37	2146531.99
н207	435239.18	2146546.70
н205	435229.26	2146527.97
н204	435257.45	2146513.25
<b>Условный номер земельного участка</b>		<u>:ЗУ113</u>
<b>Площадь земельного участка</b>		<u>674м<sup>2</sup></u>
<b>Обозначение характерных точек границы</b>	<b>Координаты. м</b>	
	<b>X</b>	<b>Y</b>
<b>1</b>	<b>2</b>	<b>3</b>
н206	435267.37	2146531.99
н208	435277.28	2146550.73
н209	435249.09	2146565.44
н207	435239.18	2146546.70
н206	435267.37	2146531.99
<b>Условный номер земельного участка</b>		<u>:ЗУ114</u>
<b>Площадь земельного участка</b>		<u>674м<sup>2</sup></u>
<b>Обозначение характерных точек границы</b>	<b>Координаты. м</b>	
	<b>X</b>	<b>Y</b>
<b>1</b>	<b>2</b>	<b>3</b>
н208	435277.28	2146550.73
н210	435287.20	2146569.46
н211	435259.01	2146584.18
н209	435249.09	2146565.44
н208	435277.28	2146550.73

<b>Условный номер земельного участка</b>		:ЗУ115
<b>Площадь земельного участка</b>		667м <sup>2</sup>
<b>Обозначение характерных точек границы</b>	<b>Координаты. м</b>	
	<b>X</b>	<b>Y</b>
<b>1</b>	<b>2</b>	<b>3</b>
н210	435287.20	2146569.46
н212	435296.93	2146587.85
н213	435278.24	2146597.86
н214	435268.90	2146602.86
н211	435259.01	2146584.18
н210	435287.20	2146569.46
<b>Условный номер земельного участка</b>		:ЗУ116
<b>Площадь земельного участка</b>		636м <sup>2</sup>
<b>Обозначение характерных точек границы</b>	<b>Координаты. м</b>	
	<b>X</b>	<b>Y</b>
<b>1</b>	<b>2</b>	<b>3</b>
н213	435278.24	2146597.86
н215	435292.28	2146624.37
н216	435273.59	2146634.38
н217	435259.56	2146607.87
н214	435268.90	2146602.86
н213	435278.24	2146597.86
<b>Условный номер земельного участка</b>		:ЗУ117
<b>Площадь земельного участка</b>		636м <sup>2</sup>
<b>Обозначение характерных точек границы</b>	<b>Координаты. м</b>	
	<b>X</b>	<b>Y</b>
<b>1</b>	<b>2</b>	<b>3</b>
н217	435259.56	2146607.87
н216	435273.59	2146634.38
н218	435254.90	2146644.39
н219	435240.87	2146617.88
н217	435259.56	2146607.87
<b>Условный номер земельного участка</b>		:ЗУ118
<b>Площадь земельного участка</b>		678м <sup>2</sup>
<b>Обозначение характерных точек границы</b>	<b>Координаты. м</b>	
	<b>X</b>	<b>Y</b>
<b>1</b>	<b>2</b>	<b>3</b>
н211	435259.01	2146584.18
н214	435268.90	2146602.86
н217	435259.56	2146607.87
н219	435240.87	2146617.88

н220	435230.82	2146598.89
н211	435259.01	2146584.18
<b>Условный номер земельного участка</b>		<u>:3У119</u>
<b>Площадь земельного участка</b>		<u>674м<sup>2</sup></u>
<b>Обозначение характерных точек границы</b>	<b>Координаты. м</b>	
	<b>X</b>	<b>Y</b>
<b>1</b>	<b>2</b>	<b>3</b>
н209	435249.09	2146565.44
н211	435259.01	2146584.18
н220	435230.82	2146598.89
н221	435220.90	2146580.16
н209	435249.09	2146565.44
<b>Условный номер земельного участка</b>		<u>:3У120</u>
<b>Площадь земельного участка</b>		<u>674м<sup>2</sup></u>
<b>Обозначение характерных точек границы</b>	<b>Координаты. м</b>	
	<b>X</b>	<b>Y</b>
<b>1</b>	<b>2</b>	<b>3</b>
н207	435239.18	2146546.70
н209	435249.09	2146565.44
н221	435220.90	2146580.16
н222	435210.99	2146561.42
н207	435239.18	2146546.70
<b>Условный номер земельного участка</b>		<u>:3У121</u>
<b>Площадь земельного участка</b>		<u>674м<sup>2</sup></u>
<b>Обозначение характерных точек границы</b>	<b>Координаты. м</b>	
	<b>X</b>	<b>Y</b>
<b>1</b>	<b>2</b>	<b>3</b>
н205	435229.26	2146527.97
н207	435239.18	2146546.70
н222	435210.99	2146561.42
н223	435201.07	2146542.68
н205	435229.26	2146527.97
<b>Условный номер земельного участка</b>		<u>:3У122</u>
<b>Площадь земельного участка</b>		<u>674м<sup>2</sup></u>
<b>Обозначение характерных точек границы</b>	<b>Координаты. м</b>	
	<b>X</b>	<b>Y</b>
<b>1</b>	<b>2</b>	<b>3</b>
н203	435219.34	2146509.23
н205	435229.26	2146527.97
н223	435201.07	2146542.68
н224	435191.15	2146523.94

н203	435219.34	2146509.23
<b>Условный номер земельного участка</b>		<u>:3У123</u>
<b>Площадь земельного участка</b>		<u>674м<sup>2</sup></u>
<b>Обозначение характерных точек границы</b>	<b>Координаты. м</b>	
	<b>X</b>	<b>Y</b>
<b>1</b>	<b>2</b>	<b>3</b>
н200	435209.42	2146490.49
н203	435219.34	2146509.23
н224	435191.15	2146523.94
н225	435181.23	2146505.21
н200	435209.42	2146490.49
<b>Условный номер земельного участка</b>		<u>:3У124</u>
<b>Площадь земельного участка</b>		<u>674м<sup>2</sup></u>
<b>Обозначение характерных точек границы</b>	<b>Координаты. м</b>	
	<b>X</b>	<b>Y</b>
<b>1</b>	<b>2</b>	<b>3</b>
н201	435199.51	2146471.75
н200	435209.42	2146490.49
н225	435181.23	2146505.21
н226	435171.32	2146486.47
н201	435199.51	2146471.75
<b>Условный номер земельного участка</b>		<u>:3У125</u>
<b>Площадь земельного участка</b>		<u>628м<sup>2</sup></u>
<b>Обозначение характерных точек границы</b>	<b>Координаты. м</b>	
	<b>X</b>	<b>Y</b>
<b>1</b>	<b>2</b>	<b>3</b>
н227	435337.94	2146622.58
н228	435352.18	2146649.11
н229	435333.77	2146658.94
н230	435319.55	2146632.44
н227	435337.94	2146622.58
<b>Условный номер земельного участка</b>		<u>:3У126</u>
<b>Площадь земельного участка</b>		<u>627м<sup>2</sup></u>
<b>Обозначение характерных точек границы</b>	<b>Координаты. м</b>	
	<b>X</b>	<b>Y</b>
<b>1</b>	<b>2</b>	<b>3</b>
н230	435319.55	2146632.44
н229	435333.77	2146658.94
н231	435315.37	2146668.79
н232	435301.16	2146642.31
н230	435319.55	2146632.44



<b>Условный номер земельного участка</b>		<u>:ЗУ127</u>	
<b>Площадь земельного участка</b>		<u>627м<sup>2</sup></u>	
<b>Обозначение характерных точек границы</b>	<b>Координаты. м</b>		
	<b>X</b>	<b>Y</b>	
<b>1</b>	<b>2</b>	<b>3</b>	
н232	435301.16	2146642.31	
н231	435315.37	2146668.79	
н233	435296.96	2146678.63	
н234	435282.77	2146652.18	
н232	435301.16	2146642.31	
<b>Условный номер земельного участка</b>		<u>:ЗУ128</u>	
<b>Площадь земельного участка</b>		<u>630м<sup>2</sup></u>	
<b>Обозначение характерных точек границы</b>	<b>Координаты. м</b>		
	<b>X</b>	<b>Y</b>	
<b>1</b>	<b>2</b>	<b>3</b>	
н234	435282.77	2146652.18	
н233	435296.96	2146678.63	
н235	435278.39	2146688.56	
н236	435264.35	2146662.02	
н234	435282.77	2146652.18	
<b>Условный номер земельного участка</b>		<u>:ЗУ129</u>	
<b>Площадь земельного участка</b>		<u>600м<sup>2</sup></u>	
<b>Обозначение характерных точек границы</b>	<b>Координаты. м</b>		
	<b>X</b>	<b>Y</b>	
<b>1</b>	<b>2</b>	<b>3</b>	
н237	435153.73	2146495.67	
н238	435167.76	2146522.19	
н239	435149.98	2146531.35	
н240	435135.95	2146504.83	
н237	435153.73	2146495.67	
<b>Условный номер земельного участка</b>		<u>:ЗУ130</u>	
<b>Площадь земельного участка</b>		<u>600м<sup>2</sup></u>	
<b>Обозначение характерных точек границы</b>	<b>Координаты. м</b>		
	<b>X</b>	<b>Y</b>	
<b>1</b>	<b>2</b>	<b>3</b>	
н240	435135.95	2146504.83	
н239	435149.98	2146531.35	
н241	435132.20	2146540.51	
н242	435118.17	2146513.98	
н240	435135.95	2146504.83	
<b>Условный номер земельного участка</b>		<u>:ЗУ131</u>	

<b>Площадь земельного участка</b>		<u>600м<sup>2</sup></u>
<b>Обозначение характерных точек границы</b>	<b>Координаты. м</b>	
	<b>X</b>	<b>Y</b>
<b>1</b>	<b>2</b>	<b>3</b>
н242	435118.17	2146513.98
н241	435132.20	2146540.51
н243	435114.41	2146549.67
н244	435100.39	2146523.14
н242	435118.17	2146513.98
<b>Условный номер земельного участка</b>		<u>:3У132</u>
<b>Площадь земельного участка</b>		<u>600м<sup>2</sup></u>
<b>Обозначение характерных точек границы</b>	<b>Координаты. м</b>	
	<b>X</b>	<b>Y</b>
<b>1</b>	<b>2</b>	<b>3</b>
н244	435100.39	2146523.14
н243	435114.41	2146549.67
н245	435096.63	2146558.82
н246	435082.61	2146532.30
н244	435100.39	2146523.14
<b>Условный номер земельного участка</b>		<u>:3У133</u>
<b>Площадь земельного участка</b>		<u>600м<sup>2</sup></u>
<b>Обозначение характерных точек границы</b>	<b>Координаты. м</b>	
	<b>X</b>	<b>Y</b>
<b>1</b>	<b>2</b>	<b>3</b>
н246	435082.61	2146532.30
н245	435096.63	2146558.82
н247	435078.85	2146567.98
н248	435064.83	2146541.46
н246	435082.61	2146532.30
<b>Условный номер земельного участка</b>		<u>:3У134</u>
<b>Площадь земельного участка</b>		<u>600м<sup>2</sup></u>
<b>Обозначение характерных точек границы</b>	<b>Координаты. м</b>	
	<b>X</b>	<b>Y</b>
<b>1</b>	<b>2</b>	<b>3</b>
н248	435064.83	2146541.46
н247	435078.85	2146567.98
н249	435061.07	2146577.14
н250	435047.05	2146550.61
н248	435064.83	2146541.46
<b>Условный номер земельного участка</b>		<u>:3У135</u>
<b>Площадь земельного участка</b>		<u>720м<sup>2</sup></u>

Обозначение характерных точек границы	Координаты. м	
	X	Y
<b>1</b>	<b>2</b>	<b>3</b>
н250	435047.05	2146550.61
н249	435061.07	2146577.14
н251	435039.74	2146588.13
н252	435025.71	2146561.60
н250	435047.05	2146550.61
Условный номер земельного участка		:ЗУ136
Площадь земельного участка		<u>720м<sup>2</sup></u>
Обозначение характерных точек границы	Координаты. м	
	X	Y
<b>1</b>	<b>2</b>	<b>3</b>
н249	435061.07	2146577.14
н253	435075.10	2146603.67
н254	435053.77	2146614.66
н251	435039.74	2146588.13
н249	435061.07	2146577.14
Условный номер земельного участка		:ЗУ137
Площадь земельного участка		<u>600м<sup>2</sup></u>
Обозначение характерных точек границы	Координаты. м	
	X	Y
<b>1</b>	<b>2</b>	<b>3</b>
н247	435078.85	2146567.98
н255	435092.88	2146594.51
н253	435075.10	2146603.67
н249	435061.07	2146577.14
н247	435078.85	2146567.98
Условный номер земельного участка		:ЗУ138
Площадь земельного участка		<u>600м<sup>2</sup></u>
Обозначение характерных точек границы	Координаты. м	
	X	Y
<b>1</b>	<b>2</b>	<b>3</b>
н245	435096.63	2146558.82
н256	435110.66	2146585.35
н255	435092.88	2146594.51
н247	435078.85	2146567.98
н245	435096.63	2146558.82
Условный номер земельного участка		:ЗУ139
Площадь земельного участка		<u>600м<sup>2</sup></u>
Обозначение характерных	Координаты. м	

точек границы	X	Y
<b>1</b>	<b>2</b>	<b>3</b>
н243	435114.41	2146549.67
н257	435128.44	2146576.19
н256	435110.66	2146585.35
н245	435096.63	2146558.82
н243	435114.41	2146549.67
<b>Условный номер земельного участка</b>		<b>:ЗУ140</b>
<b>Площадь земельного участка</b>		<b>600м<sup>2</sup></b>
Обозначение характерных точек границы	Координаты. м	
	X	Y
<b>1</b>	<b>2</b>	<b>3</b>
н241	435132.20	2146540.51
н258	435146.22	2146567.03
н257	435128.44	2146576.19
н243	435114.41	2146549.67
н241	435132.20	2146540.51
<b>Условный номер земельного участка</b>		<b>:ЗУ141</b>
<b>Площадь земельного участка</b>		<b>600м<sup>2</sup></b>
Обозначение характерных точек границы	Координаты. м	
	X	Y
<b>1</b>	<b>2</b>	<b>3</b>
н239	435149.98	2146531.35
н259	435164.00	2146557.87
н258	435146.22	2146567.03
н241	435132.20	2146540.51
н239	435149.98	2146531.35
<b>Условный номер земельного участка</b>		<b>:ЗУ142</b>
<b>Площадь земельного участка</b>		<b>600м<sup>2</sup></b>
Обозначение характерных точек границы	Координаты. м	
	X	Y
<b>1</b>	<b>2</b>	<b>3</b>
н238	435167.76	2146522.19
н260	435181.78	2146548.71
н259	435164.00	2146557.87
н239	435149.98	2146531.35
н238	435167.76	2146522.19
<b>Условный номер земельного участка</b>		<b>:ЗУ143</b>
<b>Площадь земельного участка</b>		<b>600м<sup>2</sup></b>
Обозначение характерных точек границы	Координаты. м	
	X	Y

<b>1</b>	<b>2</b>	<b>3</b>
н261	435191.11	2146566.36
н262	435205.14	2146592.90
н263	435187.36	2146602.06
н264	435173.33	2146575.52
н261	435191.11	2146566.36
<b>Условный номер земельного участка</b>		<u>:ЗУ144</u>
<b>Площадь земельного участка</b>		<u>600м<sup>2</sup></u>
<b>Обозначение характерных точек границы</b>	<b>Координаты. м</b>	
	<b>X</b>	<b>Y</b>
<b>1</b>	<b>2</b>	<b>3</b>
н264	435173.33	2146575.52
н263	435187.36	2146602.06
н265	435169.59	2146611.22
н266	435155.56	2146584.69
н264	435173.33	2146575.52
<b>Условный номер земельного участка</b>		<u>:ЗУ145</u>
<b>Площадь земельного участка</b>		<u>600м<sup>2</sup></u>
<b>Обозначение характерных точек границы</b>	<b>Координаты. м</b>	
	<b>X</b>	<b>Y</b>
<b>1</b>	<b>2</b>	<b>3</b>
н266	435155.56	2146584.69
н265	435169.59	2146611.22
н267	435151.81	2146620.39
н268	435137.78	2146593.85
н266	435155.56	2146584.69
<b>Условный номер земельного участка</b>		<u>:ЗУ146</u>
<b>Площадь земельного участка</b>		<u>600м<sup>2</sup></u>
<b>Обозначение характерных точек границы</b>	<b>Координаты. м</b>	
	<b>X</b>	<b>Y</b>
<b>1</b>	<b>2</b>	<b>3</b>
н268	435137.78	2146593.85
н267	435151.81	2146620.39
н269	435134.03	2146629.55
н270	435120.00	2146603.02
н268	435137.78	2146593.85
<b>Условный номер земельного участка</b>		<u>:ЗУ147</u>
<b>Площадь земельного участка</b>		<u>600м<sup>2</sup></u>
<b>Обозначение характерных точек границы</b>	<b>Координаты. м</b>	
	<b>X</b>	<b>Y</b>
<b>1</b>	<b>2</b>	<b>3</b>

н270	435120.00	2146603.02
н269	435134.03	2146629.55
н271	435116.25	2146638.72
н272	435102.22	2146612.18
н270	435120.00	2146603.02
<b>Условный номер земельного участка</b>		<u>:ЗУ148</u>
<b>Площадь земельного участка</b>		<u>600м<sup>2</sup></u>
<b>Обозначение характерных точек границы</b>	<b>Координаты. м</b>	
	<b>X</b>	<b>Y</b>
<b>1</b>	<b>2</b>	<b>3</b>
н272	435102.22	2146612.18
н271	435116.25	2146638.72
н273	435098.47	2146647.88
н274	435084.45	2146621.35
н272	435102.22	2146612.18
<b>Условный номер земельного участка</b>		<u>:ЗУ149</u>
<b>Площадь земельного участка</b>		<u>720м<sup>2</sup></u>
<b>Обозначение характерных точек границы</b>	<b>Координаты. м</b>	
	<b>X</b>	<b>Y</b>
<b>1</b>	<b>2</b>	<b>3</b>
н274	435084.45	2146621.35
н273	435098.47	2146647.88
н275	435077.15	2146658.87
н276	435063.12	2146632.34
н274	435084.45	2146621.35
<b>Условный номер земельного участка</b>		<u>:ЗУ150</u>
<b>Площадь земельного участка</b>		<u>720м<sup>2</sup></u>
<b>Обозначение характерных точек границы</b>	<b>Координаты. м</b>	
	<b>X</b>	<b>Y</b>
<b>1</b>	<b>2</b>	<b>3</b>
н273	435098.47	2146647.88
н277	435112.50	2146674.41
н278	435091.19	2146685.39
н275	435077.15	2146658.87
н273	435098.47	2146647.88
<b>Условный номер земельного участка</b>		<u>:ЗУ151</u>
<b>Площадь земельного участка</b>		<u>600м<sup>2</sup></u>
<b>Обозначение характерных точек границы</b>	<b>Координаты. м</b>	
	<b>X</b>	<b>Y</b>
<b>1</b>	<b>2</b>	<b>3</b>
н271	435116.25	2146638.72

н279	435130.28	2146665.25
н277	435112.50	2146674.41
н273	435098.47	2146647.88
н271	435116.25	2146638.72
<b>Условный номер земельного участка</b>		<u>:ЗУ152</u>
<b>Площадь земельного участка</b>		<u>600м<sup>2</sup></u>
<b>Обозначение характерных точек границы</b>	<b>Координаты. м</b>	
	<b>X</b>	<b>Y</b>
<b>1</b>	<b>2</b>	<b>3</b>
н269	435134.03	2146629.55
н280	435148.06	2146656.08
н279	435130.28	2146665.25
н271	435116.25	2146638.72
н269	435134.03	2146629.55
<b>Условный номер земельного участка</b>		<u>:ЗУ153</u>
<b>Площадь земельного участка</b>		<u>600м<sup>2</sup></u>
<b>Обозначение характерных точек границы</b>	<b>Координаты. м</b>	
	<b>X</b>	<b>Y</b>
<b>1</b>	<b>2</b>	<b>3</b>
н267	435151.81	2146620.39
н281	435165.84	2146646.92
н280	435148.06	2146656.08
н269	435134.03	2146629.55
н267	435151.81	2146620.39
<b>Условный номер земельного участка</b>		<u>:ЗУ154</u>
<b>Площадь земельного участка</b>		<u>600м<sup>2</sup></u>
<b>Обозначение характерных точек границы</b>	<b>Координаты. м</b>	
	<b>X</b>	<b>Y</b>
<b>1</b>	<b>2</b>	<b>3</b>
н265	435169.59	2146611.22
н282	435183.62	2146637.76
н281	435165.84	2146646.92
н267	435151.81	2146620.39
н265	435169.59	2146611.22
<b>Условный номер земельного участка</b>		<u>:ЗУ155</u>
<b>Площадь земельного участка</b>		<u>600м<sup>2</sup></u>
<b>Обозначение характерных точек границы</b>	<b>Координаты. м</b>	
	<b>X</b>	<b>Y</b>
<b>1</b>	<b>2</b>	<b>3</b>
н263	435187.36	2146602.06
н283	435201.40	2146628.60

н282	435183.62	2146637.76
н265	435169.59	2146611.22
н263	435187.36	2146602.06
<b>Условный номер земельного участка</b>		<u>:3У156</u>
<b>Площадь земельного участка</b>		<u>600м<sup>2</sup></u>
<b>Обозначение характерных точек границы</b>	<b>Координаты. м</b>	
	<b>X</b>	<b>Y</b>
<b>1</b>	<b>2</b>	<b>3</b>
н262	435205.14	2146592.90
н284	435219.17	2146619.44
н283	435201.40	2146628.60
н263	435187.36	2146602.06
н262	435205.14	2146592.90
<b>Условный номер земельного участка</b>		<u>:3У157</u>
<b>Площадь земельного участка</b>		<u>632м<sup>2</sup></u>
<b>Обозначение характерных точек границы</b>	<b>Координаты. м</b>	
	<b>X</b>	<b>Y</b>
<b>1</b>	<b>2</b>	<b>3</b>
н285	435228.55	2146637.10
н286	435238.36	2146655.66
н287	435211.84	2146669.69
н288	435201.96	2146650.99
н285	435228.55	2146637.10
<b>Условный номер земельного участка</b>		<u>:3У158</u>
<b>Площадь земельного участка</b>		<u>634м<sup>2</sup></u>
<b>Обозначение характерных точек границы</b>	<b>Координаты. м</b>	
	<b>X</b>	<b>Y</b>
<b>1</b>	<b>2</b>	<b>3</b>
н286	435238.36	2146655.66
н289	435248.24	2146674.33
н290	435221.72	2146688.36
н287	435211.84	2146669.69
н286	435238.36	2146655.66
<b>Условный номер земельного участка</b>		<u>:3У159</u>
<b>Площадь земельного участка</b>		<u>633м<sup>2</sup></u>
<b>Обозначение характерных точек границы</b>	<b>Координаты. м</b>	
	<b>X</b>	<b>Y</b>
<b>1</b>	<b>2</b>	<b>3</b>
н289	435248.24	2146674.33
н291	435258.11	2146693.00
н292	435231.59	2146707.02



н290	435221.72	2146688.36
н289	435248.24	2146674.33
<b>Условный номер земельного участка</b>		<b>:ЗУ160</b>
<b>Площадь земельного участка</b>		<b><u>634м<sup>2</sup></u></b>
<b>Обозначение характерных точек границы</b>	<b>Координаты. м</b>	
	<b>X</b>	<b>Y</b>
<b>1</b>	<b>2</b>	<b>3</b>
н291	435258.11	2146693.00
н293	435267.99	2146711.67
н294	435241.47	2146725.69
н292	435231.59	2146707.02
н291	435258.11	2146693.00
<b>Условный номер земельного участка</b>		<b>:ЗУ161</b>
<b>Площадь земельного участка</b>		<b><u>634м<sup>2</sup></u></b>
<b>Обозначение характерных точек границы</b>	<b>Координаты. м</b>	
	<b>X</b>	<b>Y</b>
<b>1</b>	<b>2</b>	<b>3</b>
н293	435267.99	2146711.67
н295	435277.86	2146730.34
н296	435260.18	2146739.69
н297	435251.34	2146744.36
н294	435241.47	2146725.69
н293	435267.99	2146711.67
<b>Условный номер земельного участка</b>		<b>:ЗУ162</b>
<b>Площадь земельного участка</b>		<b><u>601м<sup>2</sup></u></b>
<b>Обозначение характерных точек границы</b>	<b>Координаты. м</b>	
	<b>X</b>	<b>Y</b>
<b>1</b>	<b>2</b>	<b>3</b>
н295	435277.86	2146730.34
н298	435291.89	2146756.85
н299	435274.25	2146766.29
н296	435260.18	2146739.69
н295	435277.86	2146730.34
<b>Условный номер земельного участка</b>		<b>:ЗУ163</b>
<b>Площадь земельного участка</b>		<b><u>603м<sup>2</sup></u></b>
<b>Обозначение характерных точек границы</b>	<b>Координаты. м</b>	
	<b>X</b>	<b>Y</b>
<b>1</b>	<b>2</b>	<b>3</b>
н296	435260.18	2146739.69
н299	435274.25	2146766.29
н300	435256.62	2146775.72

н301	435242.50	2146749.04
н297	435251.34	2146744.36
н296	435260.18	2146739.69
<b>Условный номер земельного участка</b>		<u>:3У164</u>
<b>Площадь земельного участка</b>		<u>605м<sup>2</sup></u>
<b>Обозначение характерных точек границы</b>	<b>Координаты. м</b>	
	<b>X</b>	<b>Y</b>
<b>1</b>	<b>2</b>	<b>3</b>
н301	435242.50	2146749.04
н300	435256.62	2146775.72
н302	435238.98	2146785.16
н303	435224.82	2146758.39
н301	435242.50	2146749.04
<b>Условный номер земельного участка</b>		<u>:3У165</u>
<b>Площадь земельного участка</b>		<u>634м<sup>2</sup></u>
<b>Обозначение характерных точек границы</b>	<b>Координаты. м</b>	
	<b>X</b>	<b>Y</b>
<b>1</b>	<b>2</b>	<b>3</b>
н294	435241.47	2146725.69
н297	435251.34	2146744.36
н301	435242.50	2146749.04
н303	435224.82	2146758.39
н304	435214.95	2146739.72
н294	435241.47	2146725.69
<b>Условный номер земельного участка</b>		<u>:3У166</u>
<b>Площадь земельного участка</b>		<u>634м<sup>2</sup></u>
<b>Обозначение характерных точек границы</b>	<b>Координаты. м</b>	
	<b>X</b>	<b>Y</b>
<b>1</b>	<b>2</b>	<b>3</b>
н292	435231.59	2146707.02
н294	435241.47	2146725.69
н304	435214.95	2146739.72
н305	435205.07	2146721.05
н292	435231.59	2146707.02
<b>Условный номер земельного участка</b>		<u>:3У167</u>
<b>Площадь земельного участка</b>		<u>633м<sup>2</sup></u>
<b>Обозначение характерных точек границы</b>	<b>Координаты. м</b>	
	<b>X</b>	<b>Y</b>
<b>1</b>	<b>2</b>	<b>3</b>
н290	435221.72	2146688.36
н292	435231.59	2146707.02

н305	435205.07	2146721.05
н306	435195.20	2146702.38
н290	435221.72	2146688.36
<b>Условный номер земельного участка</b>		<b>:3У168</b>
<b>Площадь земельного участка</b>		<b>634м<sup>2</sup></b>
<b>Обозначение характерных точек границы</b>	<b>Координаты. м</b>	
	<b>X</b>	<b>Y</b>
<b>1</b>	<b>2</b>	<b>3</b>
н287	435211.84	2146669.69
н290	435221.72	2146688.36
н306	435195.20	2146702.38
н307	435185.32	2146683.71
н287	435211.84	2146669.69
<b>Условный номер земельного участка</b>		<b>:3У169</b>
<b>Площадь земельного участка</b>		<b>637м<sup>2</sup></b>
<b>Обозначение характерных точек границы</b>	<b>Координаты. м</b>	
	<b>X</b>	<b>Y</b>
<b>1</b>	<b>2</b>	<b>3</b>
н288	435201.96	2146650.99
н287	435211.84	2146669.69
н307	435185.32	2146683.71
н308	435175.37	2146664.89
н288	435201.96	2146650.99
<b>Условный номер земельного участка</b>		<b>:3У170</b>
<b>Площадь земельного участка</b>		<b>644м<sup>2</sup></b>
<b>Обозначение характерных точек границы</b>	<b>Координаты. м</b>	
	<b>X</b>	<b>Y</b>
<b>1</b>	<b>2</b>	<b>3</b>
н309	435153.58	2146675.04
н310	435163.58	2146693.94
н311	435137.13	2146708.09
н312	435127.06	2146689.06
н309	435153.58	2146675.04
<b>Условный номер земельного участка</b>		<b>:3У171</b>
<b>Площадь земельного участка</b>		<b>645м<sup>2</sup></b>
<b>Обозначение характерных точек границы</b>	<b>Координаты. м</b>	
	<b>X</b>	<b>Y</b>
<b>1</b>	<b>2</b>	<b>3</b>
н310	435163.58	2146693.94
н313	435173.63	2146712.94
н314	435147.18	2146727.09

н311	435137.13	2146708.09
н310	435163.58	2146693.94
<b>Условный номер земельного участка</b>		<u>:3У172</u>
<b>Площадь земельного участка</b>		<u>645м<sup>2</sup></u>
<b>Обозначение характерных точек границы</b>	<b>Координаты. м</b>	
	<b>X</b>	<b>Y</b>
<b>1</b>	<b>2</b>	<b>3</b>
н313	435173.63	2146712.94
н315	435183.69	2146731.95
н316	435157.23	2146746.10
н314	435147.18	2146727.09
н313	435173.63	2146712.94
<b>Условный номер земельного участка</b>		<u>:3У173</u>
<b>Площадь земельного участка</b>		<u>645м<sup>2</sup></u>
<b>Обозначение характерных точек границы</b>	<b>Координаты. м</b>	
	<b>X</b>	<b>Y</b>
<b>1</b>	<b>2</b>	<b>3</b>
н315	435183.69	2146731.95
н317	435193.74	2146750.95
н318	435167.29	2146765.10
н316	435157.23	2146746.10
н315	435183.69	2146731.95
<b>Условный номер земельного участка</b>		<u>:3У174</u>
<b>Площадь земельного участка</b>		<u>645м<sup>2</sup></u>
<b>Обозначение характерных точек границы</b>	<b>Координаты. м</b>	
	<b>X</b>	<b>Y</b>
<b>1</b>	<b>2</b>	<b>3</b>
н317	435193.74	2146750.95
н319	435203.79	2146769.96
н320	435186.16	2146779.39
н321	435177.34	2146784.11
н318	435167.29	2146765.10
н317	435193.74	2146750.95
<b>Условный номер земельного участка</b>		<u>:3У175</u>
<b>Площадь земельного участка</b>		<u>601м<sup>2</sup></u>
<b>Обозначение характерных точек границы</b>	<b>Координаты. м</b>	
	<b>X</b>	<b>Y</b>
<b>1</b>	<b>2</b>	<b>3</b>
н319	435203.79	2146769.96
н322	435217.99	2146796.79
н323	435200.31	2146805.84

н320	435186.16	2146779.39
н319	435203.79	2146769.96
<b>Условный номер земельного участка</b>		<b>:3У176</b>
<b>Площадь земельного участка</b>		<b>600м<sup>2</sup></b>
<b>Обозначение характерных точек границы</b>	<b>Координаты. м</b>	
	<b>X</b>	<b>Y</b>
<b>1</b>	<b>2</b>	<b>3</b>
н320	435186.16	2146779.39
н323	435200.31	2146805.84
н324	435182.67	2146815.28
н325	435168.52	2146788.82
н321	435177.34	2146784.11
н320	435186.16	2146779.39
<b>Условный номер земельного участка</b>		<b>:3У177</b>
<b>Площадь земельного участка</b>		<b>602м<sup>2</sup></b>
<b>Обозначение характерных точек границы</b>	<b>Координаты. м</b>	
	<b>X</b>	<b>Y</b>
<b>1</b>	<b>2</b>	<b>3</b>
н325	435168.52	2146788.82
н324	435182.67	2146815.28
н326	435164.91	2146824.78
н327	435150.89	2146798.26
н325	435168.52	2146788.82
<b>Условный номер земельного участка</b>		<b>:3У178</b>
<b>Площадь земельного участка</b>		<b>645м<sup>2</sup></b>
<b>Обозначение характерных точек границы</b>	<b>Координаты. м</b>	
	<b>X</b>	<b>Y</b>
<b>1</b>	<b>2</b>	<b>3</b>
н318	435167.29	2146765.10
н321	435177.34	2146784.11
н325	435168.52	2146788.82
н327	435150.89	2146798.26
н328	435140.83	2146779.25
н318	435167.29	2146765.10
<b>Условный номер земельного участка</b>		<b>:3У179</b>
<b>Площадь земельного участка</b>		<b>645м<sup>2</sup></b>
<b>Обозначение характерных точек границы</b>	<b>Координаты. м</b>	
	<b>X</b>	<b>Y</b>
<b>1</b>	<b>2</b>	<b>3</b>
н316	435157.23	2146746.10
н318	435167.29	2146765.10

н328	435140.83	2146779.25
н329	435130.78	2146760.25
н316	435157.23	2146746.10
<b>Условный номер земельного участка</b>		<b>:3У180</b>
<b>Площадь земельного участка</b>		<b>645м<sup>2</sup></b>
<b>Обозначение характерных точек границы</b>	<b>Координаты. м</b>	
	<b>X</b>	<b>Y</b>
<b>1</b>	<b>2</b>	<b>3</b>
н314	435147.18	2146727.09
н316	435157.23	2146746.10
н329	435130.78	2146760.25
н330	435120.73	2146741.24
н314	435147.18	2146727.09
<b>Условный номер земельного участка</b>		<b>:3У181</b>
<b>Площадь земельного участка</b>		<b>645м<sup>2</sup></b>
<b>Обозначение характерных точек границы</b>	<b>Координаты. м</b>	
	<b>X</b>	<b>Y</b>
<b>1</b>	<b>2</b>	<b>3</b>
н311	435137.13	2146708.09
н314	435147.18	2146727.09
н330	435120.73	2146741.24
н331	435110.67	2146722.24
н311	435137.13	2146708.09
<b>Условный номер земельного участка</b>		<b>:3У182</b>
<b>Площадь земельного участка</b>		<b>648м<sup>2</sup></b>
<b>Обозначение характерных точек границы</b>	<b>Координаты. м</b>	
	<b>X</b>	<b>Y</b>
<b>1</b>	<b>2</b>	<b>3</b>
н312	435127.06	2146689.06
н311	435137.13	2146708.09
н331	435110.67	2146722.24
н332	435100.54	2146703.08
н312	435127.06	2146689.06
<b>Условный номер земельного участка</b>		<b>:3У183</b>
<b>Площадь земельного участка</b>		<b>651м<sup>2</sup></b>
<b>Обозначение характерных точек границы</b>	<b>Координаты. м</b>	
	<b>X</b>	<b>Y</b>
<b>1</b>	<b>2</b>	<b>3</b>
н333	435099.28	2146752.03
н334	435109.43	2146771.22
н335	435082.96	2146785.34

н336	435072.82	2146766.16
н333	435099.28	2146752.03
<b>Условный номер земельного участка</b>		<b>:ЗУ184</b>
<b>Площадь земельного участка</b>		<b><u>651м<sup>2</sup></u></b>
<b>Обозначение характерных точек границы</b>	<b>Координаты. м</b>	
	<b>X</b>	<b>Y</b>
<b>1</b>	<b>2</b>	<b>3</b>
н334	435109.43	2146771.22
н337	435119.58	2146790.40
н338	435093.11	2146804.52
н335	435082.96	2146785.34
н334	435109.43	2146771.22
<b>Условный номер земельного участка</b>		<b>:ЗУ185</b>
<b>Площадь земельного участка</b>		<b><u>651м<sup>2</sup></u></b>
<b>Обозначение характерных точек границы</b>	<b>Координаты. м</b>	
	<b>X</b>	<b>Y</b>
<b>1</b>	<b>2</b>	<b>3</b>
н337	435119.58	2146790.40
н339	435129.72	2146809.58
н340	435111.98	2146819.05
н341	435103.25	2146823.70
н338	435093.11	2146804.52
н337	435119.58	2146790.40
<b>Условный номер земельного участка</b>		<b>:ЗУ186</b>
<b>Площадь земельного участка</b>		<b><u>602м<sup>2</sup></u></b>
<b>Обозначение характерных точек границы</b>	<b>Координаты. м</b>	
	<b>X</b>	<b>Y</b>
<b>1</b>	<b>2</b>	<b>3</b>
н339	435129.72	2146809.58
н342	435143.75	2146836.10
н343	435126.11	2146845.53
н340	435111.98	2146819.05
н339	435129.72	2146809.58
<b>Условный номер земельного участка</b>		<b>:ЗУ187</b>
<b>Площадь земельного участка</b>		<b><u>601м<sup>2</sup></u></b>
<b>Обозначение характерных точек границы</b>	<b>Координаты. м</b>	
	<b>X</b>	<b>Y</b>
<b>1</b>	<b>2</b>	<b>3</b>
н340	435111.98	2146819.05
н343	435126.11	2146845.53
н344	435108.48	2146854.97

н345	435094.34	2146828.46
н341	435103.25	2146823.70
н340	435111.98	2146819.05
<b>Условный номер земельного участка</b>		<u>:3У188</u>
<b>Площадь земельного участка</b>		<u>602м<sup>2</sup></u>
<b>Обозначение характерных точек границы</b>	<b>Координаты. м</b>	
	<b>X</b>	<b>Y</b>
<b>1</b>	<b>2</b>	<b>3</b>
н345	435094.34	2146828.46
н344	435108.48	2146854.97
н346	435090.96	2146864.62
н347	435076.79	2146837.83
н345	435094.34	2146828.46
<b>Условный номер земельного участка</b>		<u>:3У189</u>
<b>Площадь земельного участка</b>		<u>651м<sup>2</sup></u>
<b>Обозначение характерных точек границы</b>	<b>Координаты. м</b>	
	<b>X</b>	<b>Y</b>
<b>1</b>	<b>2</b>	<b>3</b>
н338	435093.11	2146804.52
н341	435103.25	2146823.70
н345	435094.34	2146828.46
н347	435076.79	2146837.83
н348	435066.64	2146818.64
н338	435093.11	2146804.52
<b>Условный номер земельного участка</b>		<u>:3У190</u>
<b>Площадь земельного участка</b>		<u>651м<sup>2</sup></u>
<b>Обозначение характерных точек границы</b>	<b>Координаты. м</b>	
	<b>X</b>	<b>Y</b>
<b>1</b>	<b>2</b>	<b>3</b>
н335	435082.96	2146785.34
н338	435093.11	2146804.52
н348	435066.64	2146818.64
н349	435056.50	2146799.46
н335	435082.96	2146785.34
<b>Условный номер земельного участка</b>		<u>:3У191</u>
<b>Площадь земельного участка</b>		<u>651м<sup>2</sup></u>
<b>Обозначение характерных точек границы</b>	<b>Координаты. м</b>	
	<b>X</b>	<b>Y</b>
<b>1</b>	<b>2</b>	<b>3</b>
н336	435072.82	2146766.16
н335	435082.96	2146785.34



н349	435056.50	2146799.46
н350	435046.35	2146780.28
н336	435072.82	2146766.16
<b>Условный номер земельного участка</b>		<u>:3У192</u>
<b>Площадь земельного участка</b>		<u>651м<sup>2</sup></u>
<b>Обозначение характерных точек границы</b>	<b>Координаты. м</b>	
	<b>X</b>	<b>Y</b>
<b>1</b>	<b>2</b>	<b>3</b>
н351	435062.67	2146746.97
н336	435072.82	2146766.16
н350	435046.35	2146780.28
н352	435036.20	2146761.10
н351	435062.67	2146746.97
<b>Условный номер земельного участка</b>		<u>:3У193</u>
<b>Площадь земельного участка</b>		<u>652м<sup>2</sup></u>
<b>Обозначение характерных точек границы</b>	<b>Координаты. м</b>	
	<b>X</b>	<b>Y</b>
<b>1</b>	<b>2</b>	<b>3</b>
н353	435052.54	2146727.81
н351	435062.67	2146746.97
н352	435036.20	2146761.10
н354	435026.02	2146741.84
н353	435052.54	2146727.81
<b>Условный номер земельного участка</b>		<u>:3У194</u>
<b>Площадь земельного участка</b>		<u>603м<sup>2</sup></u>
<b>Обозначение характерных точек границы</b>	<b>Координаты. м</b>	
	<b>X</b>	<b>Y</b>
<b>1</b>	<b>2</b>	<b>3</b>
н355	435060.37	2146678.45
н356	435069.80	2146696.29
н357	435043.18	2146710.13
н358	435033.84	2146692.46
н355	435060.37	2146678.45
<b>Условный номер земельного участка</b>		<u>:3У195</u>
<b>Площадь земельного участка</b>		<u>600м<sup>2</sup></u>
<b>Обозначение характерных точек границы</b>	<b>Координаты. м</b>	
	<b>X</b>	<b>Y</b>
<b>1</b>	<b>2</b>	<b>3</b>
н359	435051.02	2146660.76
н355	435060.37	2146678.45
н358	435033.84	2146692.46

н360	435024.50	2146674.78
н359	435051.02	2146660.76
<b>Условный номер земельного участка</b>		<u>:ЗУ196</u>
<b>Площадь земельного участка</b>		<u>600м<sup>2</sup></u>
<b>Обозначение характерных точек границы</b>	<b>Координаты. м</b>	
	<b>X</b>	<b>Y</b>
<b>1</b>	<b>2</b>	<b>3</b>
н361	435041.68	2146643.08
н359	435051.02	2146660.76
н360	435024.50	2146674.78
н362	435015.16	2146657.10
н361	435041.68	2146643.08
<b>Условный номер земельного участка</b>		<u>:ЗУ197</u>
<b>Площадь земельного участка</b>		<u>600м<sup>2</sup></u>
<b>Обозначение характерных точек границы</b>	<b>Координаты. м</b>	
	<b>X</b>	<b>Y</b>
<b>1</b>	<b>2</b>	<b>3</b>
н363	435032.34	2146625.40
н361	435041.68	2146643.08
н362	435015.16	2146657.10
н364	435005.81	2146639.41
н363	435032.34	2146625.40
<b>Условный номер земельного участка</b>		<u>:ЗУ198</u>
<b>Площадь земельного участка</b>		<u>600м<sup>2</sup></u>
<b>Обозначение характерных точек границы</b>	<b>Координаты. м</b>	
	<b>X</b>	<b>Y</b>
<b>1</b>	<b>2</b>	<b>3</b>
н365	435022.99	2146607.72
н363	435032.34	2146625.40
н364	435005.81	2146639.41
н366	434996.47	2146621.73
н365	435022.99	2146607.72
<b>Условный номер земельного участка</b>		<u>:ЗУ199</u>
<b>Площадь земельного участка</b>		<u>600м<sup>2</sup></u>
<b>Обозначение характерных точек границы</b>	<b>Координаты. м</b>	
	<b>X</b>	<b>Y</b>
<b>1</b>	<b>2</b>	<b>3</b>
н367	435013.65	2146590.03
н365	435022.99	2146607.72
н366	434996.47	2146621.73
н368	434987.12	2146604.05

н367	435013.65	2146590.03
<b>Условный номер земельного участка</b>		<u>:ЗУ200</u>
<b>Площадь земельного участка</b>		<u>600м<sup>2</sup></u>
<b>Обозначение характерных точек границы</b>	<b>Координаты. м</b>	
	<b>X</b>	<b>Y</b>
<b>1</b>	<b>2</b>	<b>3</b>
н369	435004.30	2146572.35
н367	435013.65	2146590.03
н368	434987.12	2146604.05
н370	434977.78	2146586.37
н369	435004.30	2146572.35
<b>Условный номер земельного участка</b>		<u>:ЗУ201</u>
<b>Площадь земельного участка</b>		<u>600м<sup>2</sup></u>
<b>Обозначение характерных точек границы</b>	<b>Координаты. м</b>	
	<b>X</b>	<b>Y</b>
<b>1</b>	<b>2</b>	<b>3</b>
н371	434994.96	2146554.67
н369	435004.30	2146572.35
н370	434977.78	2146586.37
н372	434968.43	2146568.68
н371	434994.96	2146554.67
<b>Условный номер земельного участка</b>		<u>:ЗУ202</u>
<b>Площадь земельного участка</b>		<u>600м<sup>2</sup></u>
<b>Обозначение характерных точек границы</b>	<b>Координаты. м</b>	
	<b>X</b>	<b>Y</b>
<b>1</b>	<b>2</b>	<b>3</b>
н373	434985.61	2146536.98
н371	434994.96	2146554.67
н372	434968.43	2146568.68
н374	434959.09	2146551.00
н373	434985.61	2146536.98
<b>Условный номер земельного участка</b>		<u>:ЗУ203</u>
<b>Площадь земельного участка</b>		<u>600м<sup>2</sup></u>
<b>Обозначение характерных точек границы</b>	<b>Координаты. м</b>	
	<b>X</b>	<b>Y</b>
<b>1</b>	<b>2</b>	<b>3</b>
н375	434976.27	2146519.30
н373	434985.61	2146536.98
н374	434959.09	2146551.00
н376	434949.75	2146533.32
н375	434976.27	2146519.30

<b>Условный номер земельного участка</b>		:3У204
<b>Площадь земельного участка</b>		<u>622м<sup>2</sup></u>
<b>Обозначение характерных точек границы</b>	<b>Координаты. м</b>	
	<b>X</b>	<b>Y</b>
<b>1</b>	<b>2</b>	<b>3</b>
н377	434966.58	2146500.96
н375	434976.27	2146519.30
н376	434949.75	2146533.32
н378	434940.05	2146514.98
н377	434966.58	2146500.96
<b>Условный номер земельного участка</b>		:3У205
<b>Площадь земельного участка</b>		<u>622м<sup>2</sup></u>
<b>Обозначение характерных точек границы</b>	<b>Координаты. м</b>	
	<b>X</b>	<b>Y</b>
<b>1</b>	<b>2</b>	<b>3</b>
н378	434940.05	2146514.98
н376	434949.75	2146533.32
н379	434923.22	2146547.33
н380	434913.53	2146528.99
н378	434940.05	2146514.98
<b>Условный номер земельного участка</b>		:3У206
<b>Площадь земельного участка</b>		<u>600м<sup>2</sup></u>
<b>Обозначение характерных точек границы</b>	<b>Координаты. м</b>	
	<b>X</b>	<b>Y</b>
<b>1</b>	<b>2</b>	<b>3</b>
н376	434949.75	2146533.32
н374	434959.09	2146551.00
н381	434932.57	2146565.02
н379	434923.22	2146547.33
н376	434949.75	2146533.32
<b>Условный номер земельного участка</b>		:3У207
<b>Площадь земельного участка</b>		<u>600м<sup>2</sup></u>
<b>Обозначение характерных точек границы</b>	<b>Координаты. м</b>	
	<b>X</b>	<b>Y</b>
<b>1</b>	<b>2</b>	<b>3</b>
н374	434959.09	2146551.00
н372	434968.43	2146568.68
н382	434941.91	2146582.70
н381	434932.57	2146565.02
н374	434959.09	2146551.00
<b>Условный номер земельного участка</b>		:3У208

<b>Площадь земельного участка</b>		<u>600м<sup>2</sup></u>
<b>Обозначение характерных точек границы</b>	<b>Координаты. м</b>	
	<b>X</b>	<b>Y</b>
<b>1</b>	<b>2</b>	<b>3</b>
н372	434968.43	2146568.68
н370	434977.78	2146586.37
н383	434951.25	2146600.38
н382	434941.91	2146582.70
н372	434968.43	2146568.68
<b>Условный номер земельного участка</b>		<u>:3У209</u>
<b>Площадь земельного участка</b>		<u>600м<sup>2</sup></u>
<b>Обозначение характерных точек границы</b>	<b>Координаты. м</b>	
	<b>X</b>	<b>Y</b>
<b>1</b>	<b>2</b>	<b>3</b>
н370	434977.78	2146586.37
н368	434987.12	2146604.05
н384	434960.60	2146618.07
н383	434951.25	2146600.38
н370	434977.78	2146586.37
<b>Условный номер земельного участка</b>		<u>:3У210</u>
<b>Площадь земельного участка</b>		<u>600м<sup>2</sup></u>
<b>Обозначение характерных точек границы</b>	<b>Координаты. м</b>	
	<b>X</b>	<b>Y</b>
<b>1</b>	<b>2</b>	<b>3</b>
н368	434987.12	2146604.05
н366	434996.47	2146621.73
н385	434969.94	2146635.75
н384	434960.60	2146618.07
н368	434987.12	2146604.05
<b>Условный номер земельного участка</b>		<u>:3У211</u>
<b>Площадь земельного участка</b>		<u>600м<sup>2</sup></u>
<b>Обозначение характерных точек границы</b>	<b>Координаты. м</b>	
	<b>X</b>	<b>Y</b>
<b>1</b>	<b>2</b>	<b>3</b>
н366	434996.47	2146621.73
н364	435005.81	2146639.41
н386	434979.29	2146653.43
н385	434969.94	2146635.75
н366	434996.47	2146621.73
<b>Условный номер земельного участка</b>		<u>:3У212</u>
<b>Площадь земельного участка</b>		<u>600м<sup>2</sup></u>

Обозначение характерных точек границы	Координаты. м	
	X	Y
<b>1</b>	<b>2</b>	<b>3</b>
н364	435005.81	2146639.41
н362	435015.16	2146657.10
н387	434988.63	2146671.11
н386	434979.29	2146653.43
н364	435005.81	2146639.41
Условный номер земельного участка		:3У213
Площадь земельного участка		<u>600м<sup>2</sup></u>
Обозначение характерных точек границы	Координаты. м	
	X	Y
<b>1</b>	<b>2</b>	<b>3</b>
н362	435015.16	2146657.10
н360	435024.50	2146674.78
н388	434997.98	2146688.80
н387	434988.63	2146671.11
н362	435015.16	2146657.10
Условный номер земельного участка		:3У214
Площадь земельного участка		<u>600м<sup>2</sup></u>
Обозначение характерных точек границы	Координаты. м	
	X	Y
<b>1</b>	<b>2</b>	<b>3</b>
н360	435024.50	2146674.78
н358	435033.84	2146692.46
н389	435007.32	2146706.48
н388	434997.98	2146688.80
н360	435024.50	2146674.78
Условный номер земельного участка		:3У215
Площадь земельного участка		<u>600м<sup>2</sup></u>
Обозначение характерных точек границы	Координаты. м	
	X	Y
<b>1</b>	<b>2</b>	<b>3</b>
н358	435033.84	2146692.46
н357	435043.18	2146710.13
н390	435016.66	2146724.16
н389	435007.32	2146706.48
н358	435033.84	2146692.46
Условный номер земельного участка		:3У216
Площадь земельного участка		<u>14572м<sup>2</sup></u>
Обозначение характерных	Координаты. м	

точек границы	X	Y
1	2	3
н391	435409.66	2146535.58
н392	435475.59	2146658.60
н393	435383.65	2146707.77
н228	435352.18	2146649.11
н227	435337.94	2146622.58
н394	435317.53	2146584.52
н391	435409.66	2146535.58
<b>Условный номер земельного участка</b>		<u>:3У217</u>
<b>Площадь земельного участка</b>		<u>5584м<sup>2</sup></u>
Обозначение характерных точек границы	Координаты. м	
	X	Y
1	2	3
н228	435352.18	2146649.11
н393	435383.65	2146707.77
н395	435309.52	2146747.42
н235	435278.39	2146688.56
н233	435296.96	2146678.63
н231	435315.37	2146668.79
н229	435333.77	2146658.94
н228	435352.18	2146649.11
<b>Условный номер земельного участка</b>		<u>:3У218</u>
<b>Площадь земельного участка</b>		<u>26221м<sup>2</sup></u>
Обозначение характерных точек границы	Координаты. м	
	X	Y
1	2	3
<u>:3У218(1)</u>		
н396	435438.93	2146196.89
н397	435436.74	2146230.76
н398	435422.54	2146238.46
н399	435407.94	2146234.32
н400	435338.14	2146271.66
н401	435329.96	2146276.04
н402	435329.97	2146276.05
н403	435327.59	2146277.31
н404	435305.93	2146288.63
н405	435289.11	2146297.66
н406	435269.52	2146261.05
н407	435279.70	2146256.11
н408	435324.60	2146230.06
н409	435367.78	2146208.47
н410	435392.87	2146194.41
н411	435403.01	2146188.34
н412	435415.71	2146177.90

н413	435418.54	2146180.85
н414	435419.85	2146182.22
н415	435423.94	2146186.48
н416	435430.20	2146191.63
н417	435436.71	2146196.02
н396	435438.93	2146196.89
:3У218(2)		
н418	435251.77	2146269.97
н419	435258.05	2146281.50
н420	435252.82	2146300.91
н421	435253.97	2146316.48
н422	434885.75	2146513.46
н423	434880.48	2146516.28
н424	434908.59	2146568.78
н425	434904.60	2146570.92
н426	434901.42	2146564.73
н427	434859.11	2146485.65
н428	434862.94	2146483.60
н429	434864.31	2146477.10
н430	434877.84	2146470.22
н431	434907.59	2146455.36
н432	435006.29	2146401.77
н433	435040.14	2146383.51
н434	435183.76	2146306.19
н435	435239.87	2146276.30
н418	435251.77	2146269.97
<b>Условный номер земельного участка</b>		<u>:3У219</u>
<b>Площадь земельного участка</b>		<u>1018м<sup>2</sup></u>
<b>Обозначение характерных точек границы</b>	<b>Координаты. м</b>	
	<b>Х</b>	<b>У</b>
<b>1</b>	<b>2</b>	<b>3</b>
н398	435422.54	2146238.46
н436	435359.73	2146272.53
н437	435346.72	2146279.58
н438	435335.14	2146285.87
н439	435331.29	2146278.56
н402	435329.97	2146276.05
н401	435329.96	2146276.04
н400	435338.14	2146271.66
н399	435407.94	2146234.32
н398	435422.54	2146238.46
<b>Условный номер земельного участка</b>		<u>:3У220</u>
<b>Площадь земельного участка</b>		<u>258м<sup>2</sup></u>
<b>Обозначение характерных точек границы</b>	<b>Координаты. м</b>	
	<b>Х</b>	<b>У</b>



<b>1</b>	<b>2</b>	<b>3</b>
н440	435346.72	2146279.59
н441	435354.34	2146293.65
н442	435355.93	2146296.58
н443	435344.23	2146303.15
н438	435335.14	2146285.87
н440	435346.72	2146279.59
<b>Условный номер земельного участка</b>		<u>:3У221</u>
<b>Площадь земельного участка</b>		<u>236м<sup>2</sup></u>
<b>Обозначение характерных точек границы</b>	<b>Координаты. м</b>	
	<b>X</b>	<b>Y</b>
<b>1</b>	<b>2</b>	<b>3</b>
н436	435359.73	2146272.53
н444	435367.29	2146286.64
н441	435354.34	2146293.65
н437	435346.72	2146279.58
н436	435359.73	2146272.53
<b>Условный номер земельного участка</b>		<u>:3У222</u>
<b>Площадь земельного участка</b>		<u>235м<sup>2</sup></u>
<b>Обозначение характерных точек границы</b>	<b>Координаты. м</b>	
	<b>X</b>	<b>Y</b>
<b>1</b>	<b>2</b>	<b>3</b>
н444	435367.29	2146286.64
н445	435374.84	2146300.74
н446	435361.97	2146307.72
н442	435355.93	2146296.58
н441	435354.34	2146293.65
н444	435367.29	2146286.64
<b>Условный номер земельного участка</b>		<u>:3У223</u>
<b>Площадь земельного участка</b>		<u>2026м<sup>2</sup></u>
<b>Обозначение характерных точек границы</b>	<b>Координаты. м</b>	
	<b>X</b>	<b>Y</b>
<b>1</b>	<b>2</b>	<b>3</b>
н447	435380.50	2146311.31
н448	435299.21	2146354.84
н449	435288.25	2146334.38
н450	435321.53	2146315.87
н451	435341.88	2146304.46
н452	435343.55	2146303.53
н443	435344.23	2146303.15
н442	435355.93	2146296.58
н446	435361.97	2146307.72
н445	435374.84	2146300.74

н447	435380.50	2146311.31
<b>Условный номер земельного участка</b>		<u>:3У224</u>
<b>Площадь земельного участка</b>		<u>4486м<sup>2</sup></u>
<b>Обозначение характерных точек границы</b>	<b>Координаты. м</b>	
	<b>X</b>	<b>Y</b>
<b>1</b>	<b>2</b>	<b>3</b>
н421	435253.97	2146316.48
н453	435254.92	2146329.38
н454	435200.19	2146359.06
н455	435019.53	2146452.95
н456	434888.37	2146518.33
н457	434913.89	2146565.94
н424	434908.59	2146568.78
н423	434880.48	2146516.28
н422	434885.75	2146513.46
н421	435253.97	2146316.48
<b>Условный номер земельного участка</b>		<u>:3У225</u>
<b>Площадь земельного участка</b>		<u>235м<sup>2</sup></u>
<b>Обозначение характерных точек границы</b>	<b>Координаты. м</b>	
	<b>X</b>	<b>Y</b>
<b>1</b>	<b>2</b>	<b>3</b>
н458	435079.05	2146713.79
н459	435086.61	2146727.89
н460	435073.73	2146734.88
н461	435066.11	2146720.81
н458	435079.05	2146713.79
<b>Условный номер земельного участка</b>		<u>:3У226</u>
<b>Площадь земельного участка</b>		<u>2854м<sup>2</sup></u>
<b>Обозначение характерных точек границы</b>	<b>Координаты. м</b>	
	<b>X</b>	<b>Y</b>
<b>1</b>	<b>2</b>	<b>3</b>
н462	435395.12	2146338.49
н463	435313.85	2146382.18
н448	435299.21	2146354.84
н464	435380.51	2146311.31
н462	435395.12	2146338.49
<b>Условный номер земельного участка</b>		<u>:3У227</u>
<b>Площадь земельного участка</b>		<u>1385м<sup>2</sup></u>
<b>Обозначение характерных точек границы</b>	<b>Координаты. м</b>	
	<b>X</b>	<b>Y</b>
<b>1</b>	<b>2</b>	<b>3</b>

н465	435264.06	2146347.91
н466	435282.76	2146382.97
н196	435252.69	2146399.54
н157	435247.63	2146390.21
н156	435233.33	2146363.84
н465	435264.06	2146347.91
<b>Условный номер земельного участка</b>		<b>:3У228</b>
<b>Площадь земельного участка</b>		<b>3531м<sup>2</sup></b>
<b>Обозначение характерных точек границы</b>	<b>Координаты. м</b>	
	<b>Х</b>	<b>У</b>
<b>1</b>	<b>2</b>	<b>3</b>
:3У228(1)		
н466	435282.76	2146382.97
н467	435289.83	2146396.23
н197	435261.94	2146416.59
н196	435252.69	2146399.54
н466	435282.76	2146382.97
:3У228(2)		
н71	435423.50	2146391.59
н468	435432.92	2146409.18
н74	435406.49	2146423.33
н72	435397.09	2146405.76
н71	435423.50	2146391.59
:3У228(3)		
н212	435296.93	2146587.85
н469	435310.97	2146614.37
н215	435292.28	2146624.37
н213	435278.24	2146597.86
н212	435296.93	2146587.85
:3У228(4)		
н180	435021.21	2146507.60
н185	435035.52	2146533.98
н470	435016.35	2146543.92
н182	435002.32	2146517.39
н180	435021.21	2146507.60
:3У228(5)		
н459	435086.61	2146727.89
н333	435099.28	2146752.03
н336	435072.82	2146766.16
н351	435062.67	2146746.97
н353	435052.54	2146727.81
н461	435066.11	2146720.81
н460	435073.73	2146734.88
н459	435086.61	2146727.89
<b>Условный номер земельного участка</b>		<b>:3У229</b>
<b>Площадь земельного участка</b>		<b>28852м<sup>2</sup></b>

Обозначение характерных точек границы	Координаты. м	
	X	Y
1	2	3
:3У229(1)		
н396	435438.93	2146196.89
н471	435444.47	2146199.07
н472	435453.18	2146201.32
н473	435462.11	2146201.38
н474	435466.22	2146201.19
н475	435528.71	2146318.30
н476	435504.59	2146331.20
н477	435460.73	2146249.30
н478	435447.64	2146224.85
н397	435436.74	2146230.76
н396	435438.93	2146196.89
:3У229(2)		
н479	435535.75	2146331.49
н480	435582.87	2146419.79
н481	435558.88	2146432.59
н482	435511.65	2146344.40
н479	435535.75	2146331.49
:3У229(3)		
н483	435592.27	2146437.40
н484	435680.54	2146602.82
н485	435515.63	2146691.04
н486	435502.66	2146666.79
н44	435573.08	2146629.12
н43	435573.30	2146629.00
н42	435599.74	2146614.86
н41	435626.19	2146600.70
н487	435643.70	2146591.34
н488	435568.30	2146450.18
н483	435592.27	2146437.40
:3У229(4)		
н489	435498.03	2146700.45
н490	435335.48	2146787.43
н491	435322.50	2146763.16
н492	435347.49	2146749.79
н493	435354.74	2146763.35
н494	435380.41	2146749.63
н495	435373.15	2146736.08
н496	435406.72	2146718.12
н497	435413.97	2146731.67
н498	435439.63	2146717.95
н499	435432.37	2146704.39
н500	435485.04	2146676.21
н489	435498.03	2146700.45
:3У229(5)		

н501	435314.09	2146798.85
н502	435090.65	2146918.37
н503	435025.17	2146796.82
н504	435009.13	2146766.83
н505	435002.50	2146754.28
н506	435006.71	2146752.05
н507	435081.65	2146892.00
н508	435152.20	2146854.26
н509	435301.24	2146774.54
н501	435314.09	2146798.85
:3У229(6)		
н510	434917.23	2146594.58
н511	434921.28	2146592.50
н512	434997.24	2146734.35
н513	434992.99	2146736.58
н510	434917.23	2146594.58
<b>Условный номер земельного участка</b>		<u>:3У230</u>
<b>Площадь земельного участка</b>		<u>102633м<sup>2</sup></u>
<b>Обозначение характерных точек границы</b>	<b>Координаты. м</b>	
	<b>X</b>	<b>Y</b>
<b>1</b>	<b>2</b>	<b>3</b>
н478	435447.64	2146224.85
н477	435460.73	2146249.30
н476	435504.59	2146331.20
н475	435528.71	2146318.30
н479	435535.75	2146331.49
н482	435511.65	2146344.40
н481	435558.88	2146432.59
н480	435582.87	2146419.79
н483	435592.27	2146437.40
н488	435568.30	2146450.18
н487	435643.70	2146591.34
н41	435626.19	2146600.70
н39	435616.76	2146583.05
н37	435607.33	2146565.41
н35	435597.90	2146547.77
н33	435588.47	2146530.13
н31	435579.04	2146512.49
н29	435569.62	2146494.85
н26	435560.19	2146477.21
н25	435550.76	2146459.58
н28	435524.31	2146473.74
н52	435497.78	2146487.95
н51	435507.19	2146505.59
н50	435516.60	2146523.24
н49	435526.02	2146540.88
н48	435535.43	2146558.53

н47	435544.84	2146576.18
н46	435554.26	2146593.82
н45	435563.67	2146611.47
н44	435573.08	2146629.12
н486	435502.66	2146666.79
н485	435515.63	2146691.04
н489	435498.03	2146700.45
н500	435485.04	2146676.21
н499	435432.37	2146704.39
н496	435406.72	2146718.12
н495	435373.15	2146736.08
н492	435347.49	2146749.79
н491	435322.50	2146763.16
н490	435335.48	2146787.43
н501	435314.09	2146798.85
н509	435301.24	2146774.54
н508	435152.20	2146854.26
н507	435081.65	2146892.00
н506	435006.71	2146752.05
н505	435002.50	2146754.28
н513	434992.99	2146736.58
н512	434997.24	2146734.35
н511	434921.28	2146592.50
н510	434917.23	2146594.58
н425	434904.60	2146570.92
н457	434913.89	2146565.94
н456	434888.37	2146518.33
н455	435019.53	2146452.95
н454	435200.19	2146359.06
н453	435254.92	2146329.38
н421	435253.97	2146316.48
н420	435252.82	2146300.91
н419	435258.05	2146281.50
н418	435251.77	2146269.97
н514	435258.02	2146266.64
н406	435269.52	2146261.05
н405	435289.11	2146297.66
н515	435272.70	2146306.47
н449	435288.25	2146334.38
н448	435299.21	2146354.84
н463	435313.85	2146382.18
н462	435395.12	2146338.49
н447	435380.50	2146311.31
н445	435374.84	2146300.74
н444	435367.29	2146286.64
н436	435359.73	2146272.53
н398	435422.54	2146238.46
н397	435436.74	2146230.76
н478	435447.64	2146224.85

н5	435464.95	2146299.49
н8	435474.38	2146317.12
н10	435483.82	2146334.76
н11	435487.00	2146340.65
н12	435493.25	2146352.39
н15	435502.69	2146370.02
н17	435512.14	2146387.65
н19	435521.58	2146405.29
н21	435531.02	2146422.92
н23	435541.24	2146442.01
н24	435514.79	2146456.16
н53	435488.31	2146470.33
н54	435478.09	2146451.23
н55	435468.66	2146433.59
н56	435459.22	2146415.96
н57	435449.78	2146398.33
н58	435440.35	2146380.69
н60	435430.91	2146363.06
н61	435421.48	2146345.42
н62	435412.04	2146327.79
н63	435402.61	2146310.15
н66	435388.46	2146283.70
н65	435406.09	2146274.27
н4	435423.73	2146264.83
н1	435441.36	2146255.40
н2	435455.51	2146281.85
н5	435464.95	2146299.49
н67	435404.82	2146355.99
н68	435414.17	2146373.78
н71	435423.50	2146391.59
н468	435432.92	2146409.18
н74	435406.49	2146423.33
н75	435388.84	2146432.78
н77	435371.21	2146442.22
н80	435344.67	2146456.43
н81	435335.25	2146438.84
н83	435325.81	2146421.21
н85	435316.35	2146403.54
н84	435342.86	2146389.29
н86	435360.48	2146379.82
н70	435378.09	2146370.35
н67	435404.82	2146355.99
н87	435442.47	2146426.81
н88	435451.91	2146444.44
н91	435461.35	2146462.07
н94	435470.77	2146479.66

н95	435444.24	2146493.88
н96	435426.61	2146503.33
н98	435408.98	2146512.78
н101	435382.54	2146526.95
н102	435373.08	2146509.28
н104	435363.64	2146491.65
н106	435354.20	2146474.02
н105	435380.65	2146459.87
н107	435398.28	2146450.44
н90	435415.92	2146441.00
н87	435442.47	2146426.81
н109	435489.66	2146514.97
н112	435499.08	2146532.61
н114	435508.51	2146550.25
н116	435517.94	2146567.89
н118	435527.36	2146585.53
н120	435536.79	2146603.17
н122	435546.22	2146620.80
н123	435519.64	2146634.94
н124	435493.23	2146649.17
н125	435483.79	2146631.51
н126	435474.36	2146613.88
н127	435464.92	2146596.25
н128	435455.49	2146578.61
н129	435446.06	2146560.98
н130	435436.62	2146543.34
н131	435427.19	2146525.71
н111	435453.69	2146511.53
н108	435480.23	2146497.33
н109	435489.66	2146514.97
н465	435264.06	2146347.91
н466	435282.76	2146382.97
н467	435289.83	2146396.23
н197	435261.94	2146416.59
н195	435243.07	2146426.37
н194	435224.20	2146436.15
н193	435205.33	2146445.94
н192	435186.46	2146455.72
н191	435167.60	2146465.50
н190	435148.73	2146475.29
н189	435129.86	2146485.07
н188	435110.99	2146494.85
н187	435092.12	2146504.63
н186	435073.25	2146514.42
н184	435054.39	2146524.20
н185	435035.52	2146533.98
н470	435016.35	2146543.92



н182	435002.32	2146517.39
н183	434988.29	2146490.87
н181	435006.90	2146481.22
н179	435025.77	2146471.44
н177	435044.64	2146461.66
н175	435063.51	2146451.88
н173	435082.38	2146442.09
н171	435101.24	2146432.31
н169	435120.11	2146422.53
н167	435138.98	2146412.75
н165	435157.85	2146402.97
н163	435176.72	2146393.19
н161	435195.59	2146383.40
н159	435214.46	2146373.62
н156	435233.33	2146363.84
н465	435264.06	2146347.91
н133	435311.11	2146436.03
н136	435320.56	2146453.66
н138	435330.01	2146471.29
н140	435339.46	2146488.92
н142	435348.91	2146506.54
н145	435364.91	2146536.38
н146	435345.73	2146546.39
н147	435326.56	2146556.40
н149	435308.04	2146566.08
н150	435292.20	2146536.16
н151	435282.85	2146518.49
н152	435273.49	2146500.81
н153	435264.14	2146483.13
н154	435254.78	2146465.45
н155	435245.42	2146447.78
н135	435273.54	2146433.09
н132	435301.66	2146418.41
н133	435311.11	2146436.03
н391	435409.66	2146535.58
н392	435475.59	2146658.60
н393	435383.65	2146707.77
н395	435309.52	2146747.42
н235	435278.39	2146688.56
н236	435264.35	2146662.02
н234	435282.77	2146652.18
н232	435301.16	2146642.31
н230	435319.55	2146632.44
н227	435337.94	2146622.58
н394	435317.53	2146584.52
н391	435409.66	2146535.58

Н202	435247.53	2146494.51
Н204	435257.45	2146513.25
Н206	435267.37	2146531.99
Н208	435277.28	2146550.73
Н210	435287.20	2146569.46
Н212	435296.93	2146587.85
Н469	435310.97	2146614.37
Н215	435292.28	2146624.37
Н216	435273.59	2146634.38
Н218	435254.90	2146644.39
Н219	435240.87	2146617.88
Н220	435230.82	2146598.89
Н221	435220.90	2146580.16
Н222	435210.99	2146561.42
Н223	435201.07	2146542.68
Н224	435191.15	2146523.94
Н225	435181.23	2146505.21
Н226	435171.32	2146486.47
Н201	435199.51	2146471.75
Н198	435227.70	2146457.04
Н199	435237.61	2146475.77
Н202	435247.53	2146494.51
Н260	435181.78	2146548.71
Н259	435164.00	2146557.87
Н258	435146.22	2146567.03
Н257	435128.44	2146576.19
Н256	435110.66	2146585.35
Н255	435092.88	2146594.51
Н253	435075.10	2146603.67
Н254	435053.77	2146614.66
Н251	435039.74	2146588.13
Н252	435025.71	2146561.60
Н250	435047.05	2146550.61
Н248	435064.83	2146541.46
Н246	435082.61	2146532.30
Н244	435100.39	2146523.14
Н242	435118.17	2146513.98
Н240	435135.95	2146504.83
Н237	435153.73	2146495.67
Н238	435167.76	2146522.19
Н260	435181.78	2146548.71
Н284	435219.17	2146619.44
Н283	435201.40	2146628.60
Н282	435183.62	2146637.76
Н281	435165.84	2146646.92
Н280	435148.06	2146656.08
Н279	435130.28	2146665.25

Н277	435112.50	2146674.41
Н278	435091.19	2146685.39
Н275	435077.15	2146658.87
Н276	435063.12	2146632.34
Н274	435084.45	2146621.35
Н272	435102.22	2146612.18
Н270	435120.00	2146603.02
Н268	435137.78	2146593.85
Н266	435155.56	2146584.69
Н264	435173.33	2146575.52
Н261	435191.11	2146566.36
Н262	435205.14	2146592.90
Н284	435219.17	2146619.44
Н286	435238.36	2146655.66
Н289	435248.24	2146674.33
Н291	435258.11	2146693.00
Н293	435267.99	2146711.67
Н295	435277.86	2146730.34
Н298	435291.89	2146756.85
Н299	435274.25	2146766.29
Н300	435256.62	2146775.72
Н302	435238.98	2146785.16
Н303	435224.82	2146758.39
Н304	435214.95	2146739.72
Н305	435205.07	2146721.05
Н306	435195.20	2146702.38
Н307	435185.32	2146683.71
Н308	435175.37	2146664.89
Н288	435201.96	2146650.99
Н285	435228.55	2146637.10
Н286	435238.36	2146655.66
Н310	435163.58	2146693.94
Н313	435173.63	2146712.94
Н315	435183.69	2146731.95
Н317	435193.74	2146750.95
Н319	435203.79	2146769.96
Н322	435217.99	2146796.79
Н323	435200.31	2146805.84
Н324	435182.67	2146815.28
Н326	435164.91	2146824.78
Н327	435150.89	2146798.26
Н328	435140.83	2146779.25
Н329	435130.78	2146760.25
Н330	435120.73	2146741.24
Н331	435110.67	2146722.24
Н332	435100.54	2146703.08
Н312	435127.06	2146689.06

н309	435153.58	2146675.04
н310	435163.58	2146693.94
н371	434994.96	2146554.67
н369	435004.30	2146572.35
н367	435013.65	2146590.03
н365	435022.99	2146607.72
н363	435032.34	2146625.40
н361	435041.68	2146643.08
н359	435051.02	2146660.76
н355	435060.37	2146678.45
н356	435069.80	2146696.29
н357	435043.18	2146710.13
н390	435016.66	2146724.16
н389	435007.32	2146706.48
н388	434997.98	2146688.80
н387	434988.63	2146671.11
н386	434979.29	2146653.43
н385	434969.94	2146635.75
н384	434960.60	2146618.07
н383	434951.25	2146600.38
н382	434941.91	2146582.70
н381	434932.57	2146565.02
н379	434923.22	2146547.33
н380	434913.53	2146528.99
н378	434940.05	2146514.98
н377	434966.58	2146500.96
н375	434976.27	2146519.30
н373	434985.61	2146536.98
н371	434994.96	2146554.67
н459	435086.61	2146727.89
н333	435099.28	2146752.03
н334	435109.43	2146771.22
н337	435119.58	2146790.40
н339	435129.72	2146809.58
н342	435143.75	2146836.10
н343	435126.11	2146845.53
н344	435108.48	2146854.97
н346	435090.96	2146864.62
н347	435076.79	2146837.83
н348	435066.64	2146818.64
н349	435056.50	2146799.46
н350	435046.35	2146780.28
н352	435036.20	2146761.10
н354	435026.02	2146741.84
н353	435052.54	2146727.81
н461	435066.11	2146720.81
н458	435079.05	2146713.79

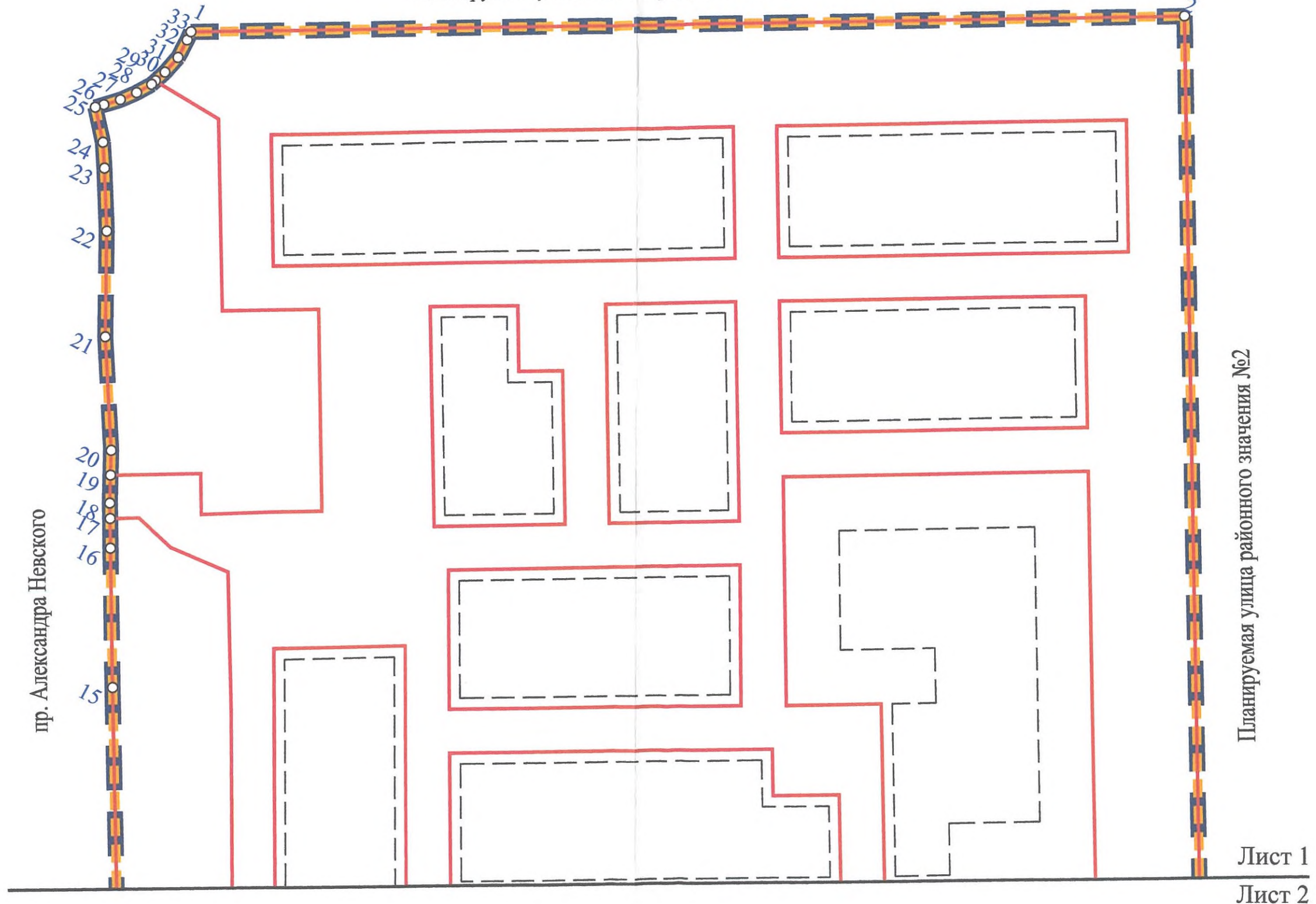
н459	435086.61	2146727.89
<b>Условный номер земельного участка</b>		<u>:ЗУ231</u>
<b>Площадь земельного участка</b>		<u>447м<sup>2</sup></u>
<b>Обозначение характерных точек границы</b>	<b>Координаты. м</b>	
	<b>X</b>	<b>Y</b>
<b>1</b>	<b>2</b>	<b>3</b>
н498	435439.63	2146717.95
н497	435413.97	2146731.67
н496	435406.72	2146718.12
н499	435432.37	2146704.39
н498	435439.63	2146717.95
<b>Условный номер земельного участка</b>		<u>:ЗУ232</u>
<b>Площадь земельного участка</b>		<u>447м<sup>2</sup></u>
<b>Обозначение характерных точек границы</b>	<b>Координаты. м</b>	
	<b>X</b>	<b>Y</b>
<b>1</b>	<b>2</b>	<b>3</b>
н494	435380.41	2146749.63
н493	435354.74	2146763.35
н492	435347.49	2146749.79
н495	435373.15	2146736.08
н494	435380.41	2146749.63



Чертеж межевания территории, отображающий красные линии, утвержденные в составе проекта планировки территории; линии отступа от красных линий; границы планируемых элементов планировочной структуры

Приложение № 6  
к приказу Комитета  
градостроительной политики  
Ленинградской области  
от 28.12.2023 № 211

Планируемая улица общегородского значения №1



Модель совмещения листов





Планируемая улица районного значения №2






Лист 1  
Лист 2

Масштаб 1:2000






### Условные обозначения

- 
 - граница территории, в отношении которой разрабатывается проект планировки территории
- 
 - условные номера характерных точек границ территории, в отношении которой утвержден проект межевания территории
- 
 - красные линии, утвержденные в составе проекта планировки территории
- 
 - границы планируемых элементов планировочной структуры
- 
 - линии отступа от красных линий в целях определения мест допустимого размещения зданий, строений, сооружений

### Модель совмещения листов



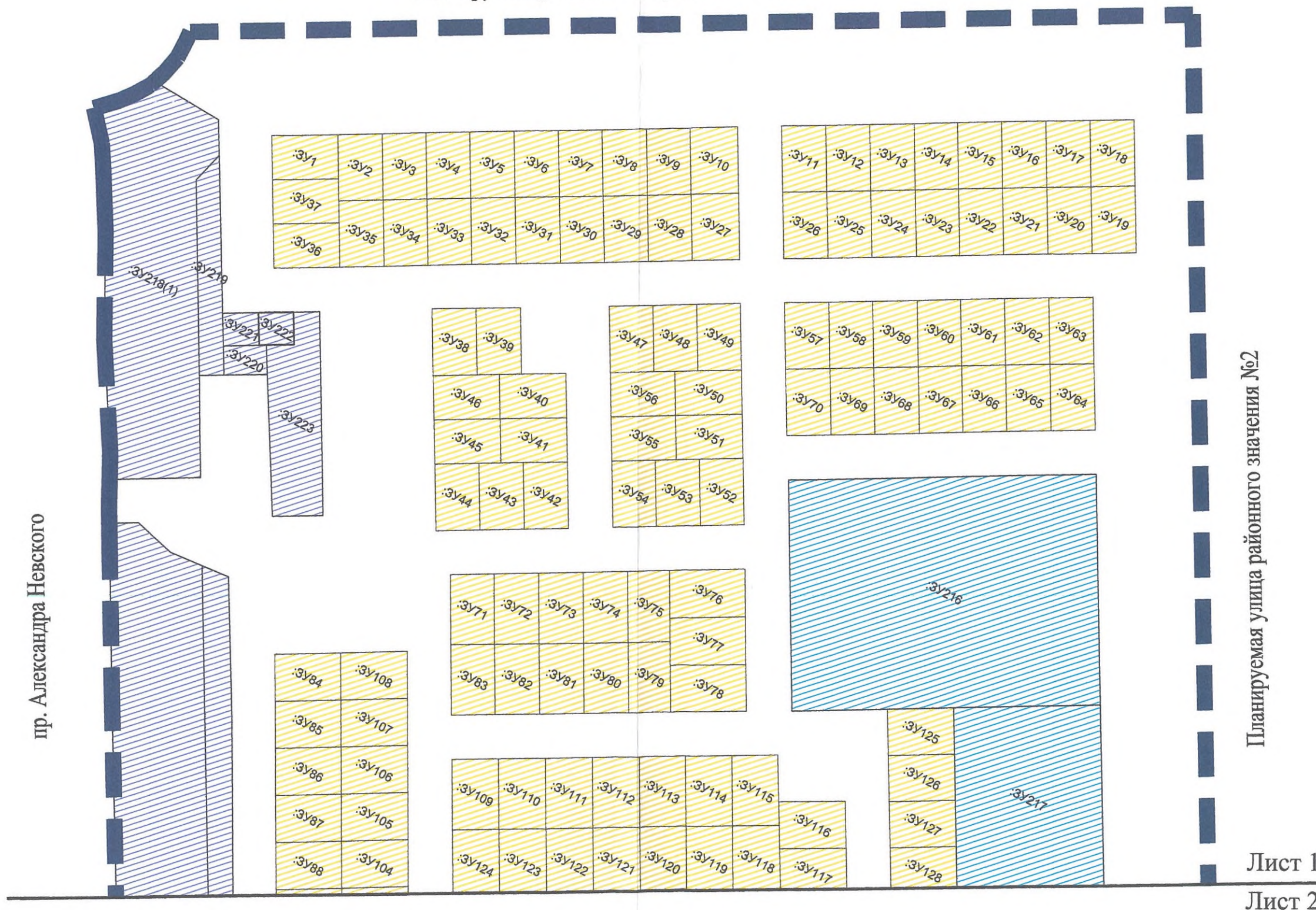


Чертеж межевания территории, отображающий границы образуемых земельных участков с видами разрешенного использования для индивидуального жилищного строительства, дошкольное, начальное и среднее общее образование, коммунальное обслуживание; условные номера образуемых земельных участков

Приложение № 7  
к приказу Комитета  
градостроительной политики  
Ленинградской области  
от 28.12.2023 № 211



Планируемая улица общегородского значения №1




Модель совмещения листов




Планируемая улица районного значения №2

Лист 1  
Лист 2







**Условные обозначения**


 - граница территории, в отношении которой разрабатывается проект планировки территории

**Образуемые земельные участки:**

 - условный номер образуемого земельного участка

 - образуемые земельные участки с условными номерами ЗУ1 - ЗУ215 (с видом разрешенного использования «Для индивидуального жилищного строительства» - код 2.1)

 - образуемые земельные участки с условными номерами ЗУ216 - ЗУ217 (с видом разрешенного использования «Дошкольное, начальное и среднее общее образование» - код 3.5.1)

 - образуемые земельные участки с условными номерами ЗУ218 - ЗУ225 (с видом разрешенного использования «Коммунальное обслуживание» - код 3.1)

**Модель совмещения листов**



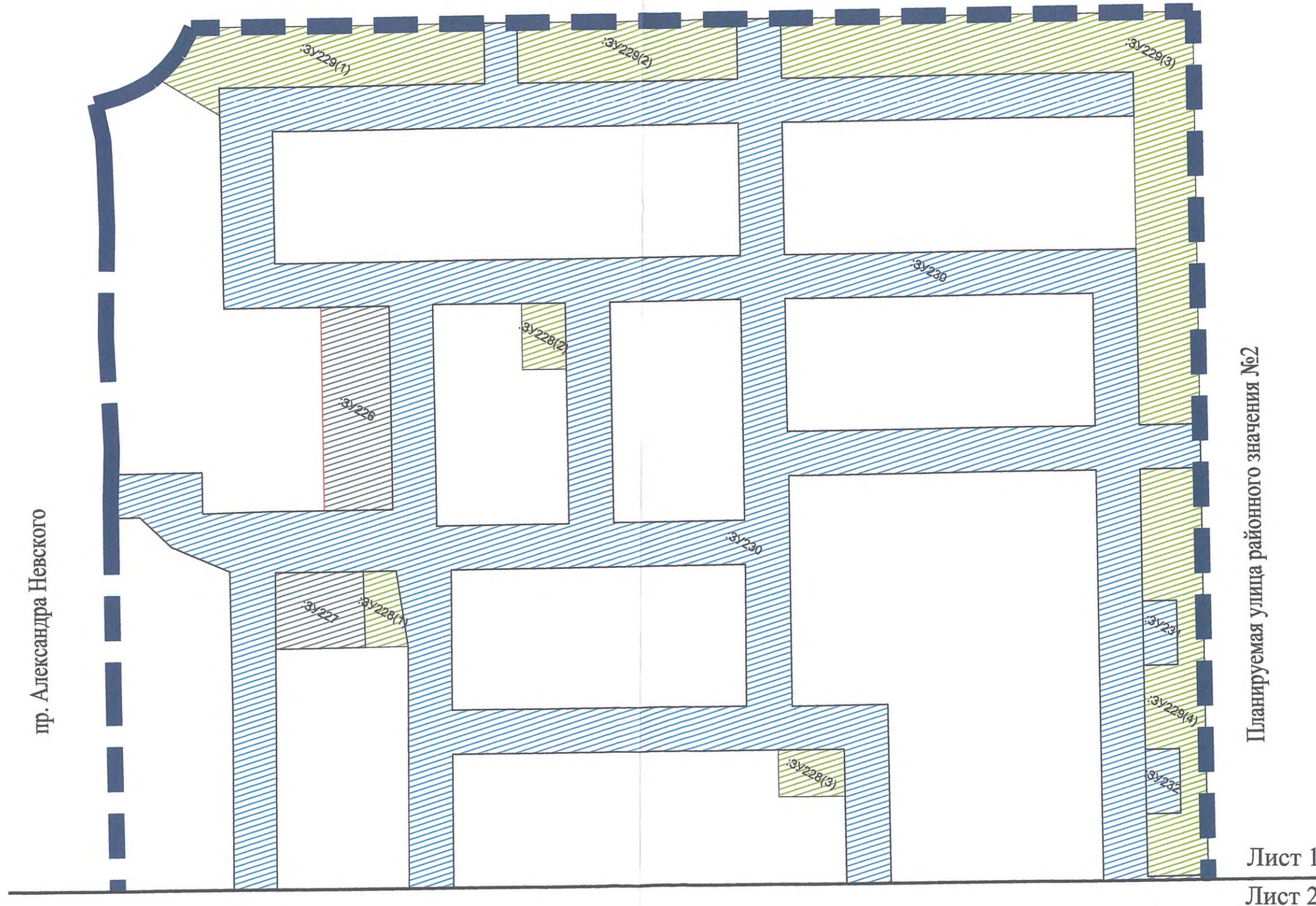


Чертеж межевания территории, отображающий границы образуемых земельных участков с видами разрешенного использования земельные участки (территории) общего пользования, благоустройство территории, улично-дорожная сеть; условные номера образуемых земельных участков

Приложение № 8  
к приказу Комитета  
градостроительной политики  
Ленинградской области  
от 28.12.2023 № 211



Планируемая улица общегородского значения №1

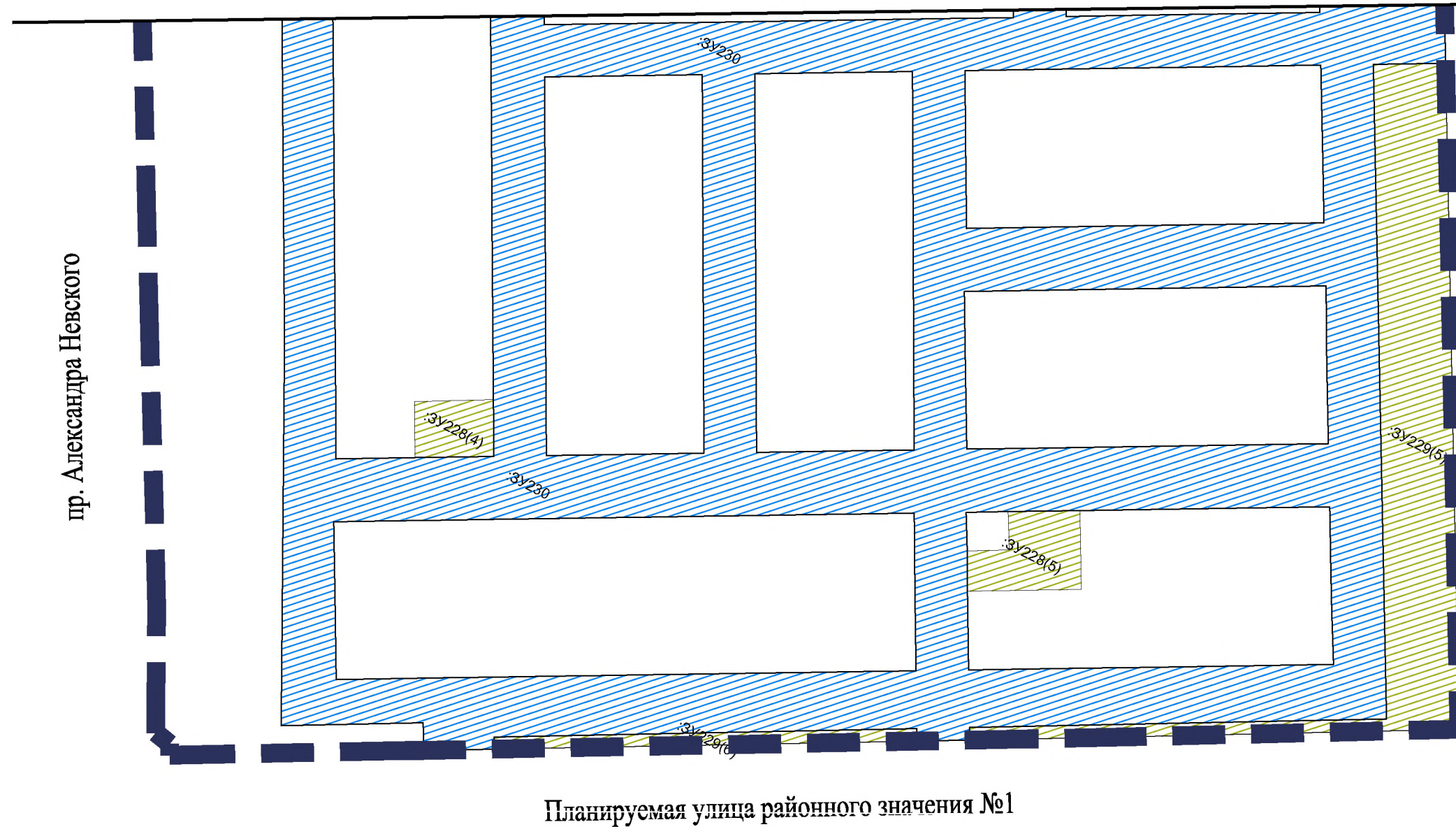



Модель совмещения листов



Масштаб 1:2000





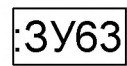
Планируемая улица районного значения №2

### Условные обозначения



- граница территории, в отношении которой разрабатывается проект планировки территории

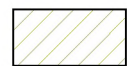
### Образуемые земельные участки:



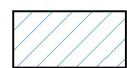
- условный номер образуемого земельного участка



- образуемые земельные участки с условными номерами ЗУ226 - ЗУ227 (с видом разрешенного использования «Земельные участки (территории) общего пользования» - код 12.0)



- образуемые земельные участки с условными номерами ЗУ228 - ЗУ229 (с видом разрешенного использования «Благоустройство территории» - код 12.0.2)



- образуемые земельные участки с условными номерами ЗУ230-ЗУ232 (с видом разрешенного использования «Улично-дорожная сеть» - код 12.0.1)

### Модель совмещения листов

