КОМИТЕТ ГРАДОСТРОИТЕЛЬНОЙ ПОЛИТИКИ
ЛЕНИНГРАДСКОЙ ОБЛАСТИ

ПРИКАЗ

от 07 июня 2023 года № 80

О внесении изменений в правила землепользования и застройки муниципального образования «Усть-Лужское сельское поселение» Кингисеппского муниципального района Ленинградской области

В соответствии со статьями 32 и 33 Градостроительного кодекса Российской Федерации, пунктом 1 части 2 статьи 1 областного закона от 7 июля 2014 года № 45-оз «О перераспределении полномочий в области градостроительной деятельности между органами государственной власти Ленинградской области и органами местного самоуправления Ленинградской области», пунктом 2.13 Положения о Комитете градостроительной политики Ленинградской области, утвержденного постановлением Правительства Ленинградской области от 9 сентября 2019 года № 421, приказываю:

внести в правила землепользования и застройки муниципального образования «Усть-Лужское сельское поселение» Кингисеппского муниципального района Ленинградской области, утвержденные приказом Комитета градостроительной политики Ленинградской области от 11 марта 2022 года № 22 (с изменениями), изменения согласно приложению к настоящему приказу.

Председатель комитета И.Я.Кулаков

Приложение
к приказу Комитета
градостроительной политики
Ленинградской области
от 07 июня 2023 года № 80

1. Условно разрешенные виды использования таблицы «Перечень видов разрешенного использования земельных участков, объектов капитального строительства и предельные параметры разрешенного строительства, реконструкции объектов капитального строительства в зоне Ж3» части 3 статьи 21 дополнить строкой следующего содержания:

«

3	2.6	Многоэтажная жилая застройка (высотная застройка)	1. Предельные (минимальные и (или) максимальные) размеры земельных участков: не подлежат установлению. 2. Минимальные отступы от границ земельных участков в целях определения мест допустимого размещения зданий, строений, сооружений, за пределами которых запрещено строительство зданий, строений, сооружений -3 м; 3. Предельное количество этажей зданий, строений, сооружений – не подлежит установлению. 4. Максимальный процент застройки в границах земельного участка - 20 %.

».

2. На карте градостроительного зонирования изменить границы территориальных зон Ж3 «Зона застройки среднеэтажными жилыми домами» и О1 «Многофункциональная общественно-деловая зона».

3. Внести изменения в приложение к правилам землепользования и застройки муниципального образования «Усть-Лужское сельское поселение» Кингисеппского муниципального района Ленинградской области «Сведения о границах территориальных зон» в части описание местоположения границ территориальных зон Ж3 «Зона застройки среднеэтажными жилыми домами» и О1 «Многофункциональная общественно-деловая зона».

ИЗМЕНЕНИЯ В ПРАВИЛА ЗЕМЛЕПОЛЬЗОВАНИЯ И ЗАСТРОЙКИ МУНИЦИПАЛЬНОГО ОБРАЗОВАНИЯ «УСТЬ-ЛУЖСКОЕ СЕЛЬСКОЕ ПОСЕЛЕНИЕ»
КИНГИСЕППСКОГО МУНИЦИПАЛЬНОГО РАЙОНА ЛЕНИНГРАДСКОЙ ОБЛАСТИ

Карта градостроительного зонирования

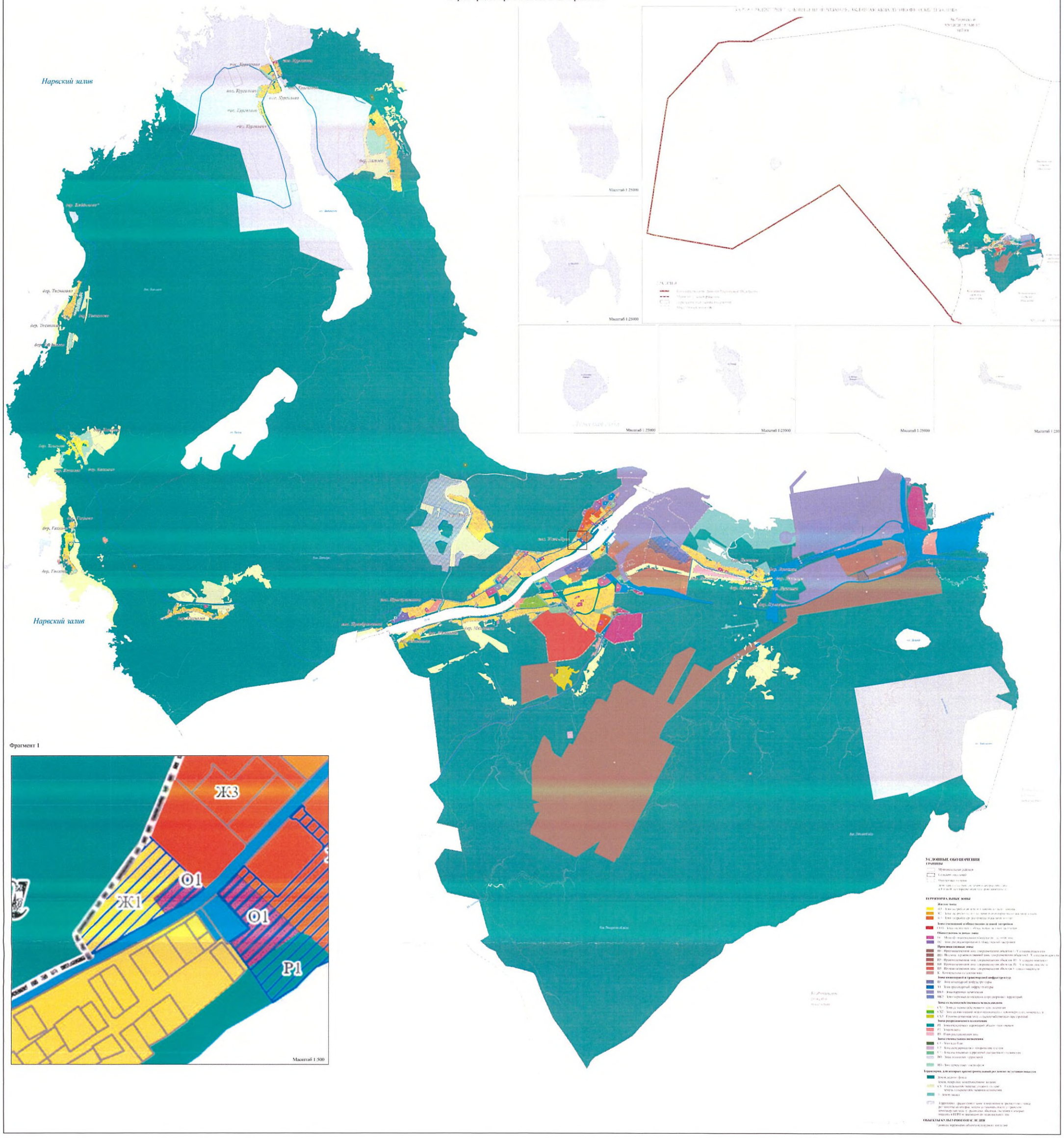

Фрагмент 1

ИЗМЕНЕНИЯ В ПРАВИЛА ЗЕМЛЕПОЛЬЗОВАНИЯ И ЗАСТРОЙКИ МУНИЦИПАЛЬНОГО ОБРАЗОВАНИЯ «УСТЬ-ЛУЖСКОЕ СЕЛЬСКОЕ ПОСЕЛЕНИЕ» КИНГИСЕППСКОГО МУНИЦИПАЛЬНОГО РАЙОНА ЛЕНИНГРАДСКОЙ ОБЛАСТИ

Карта границ зон с особыми условиями использования территории

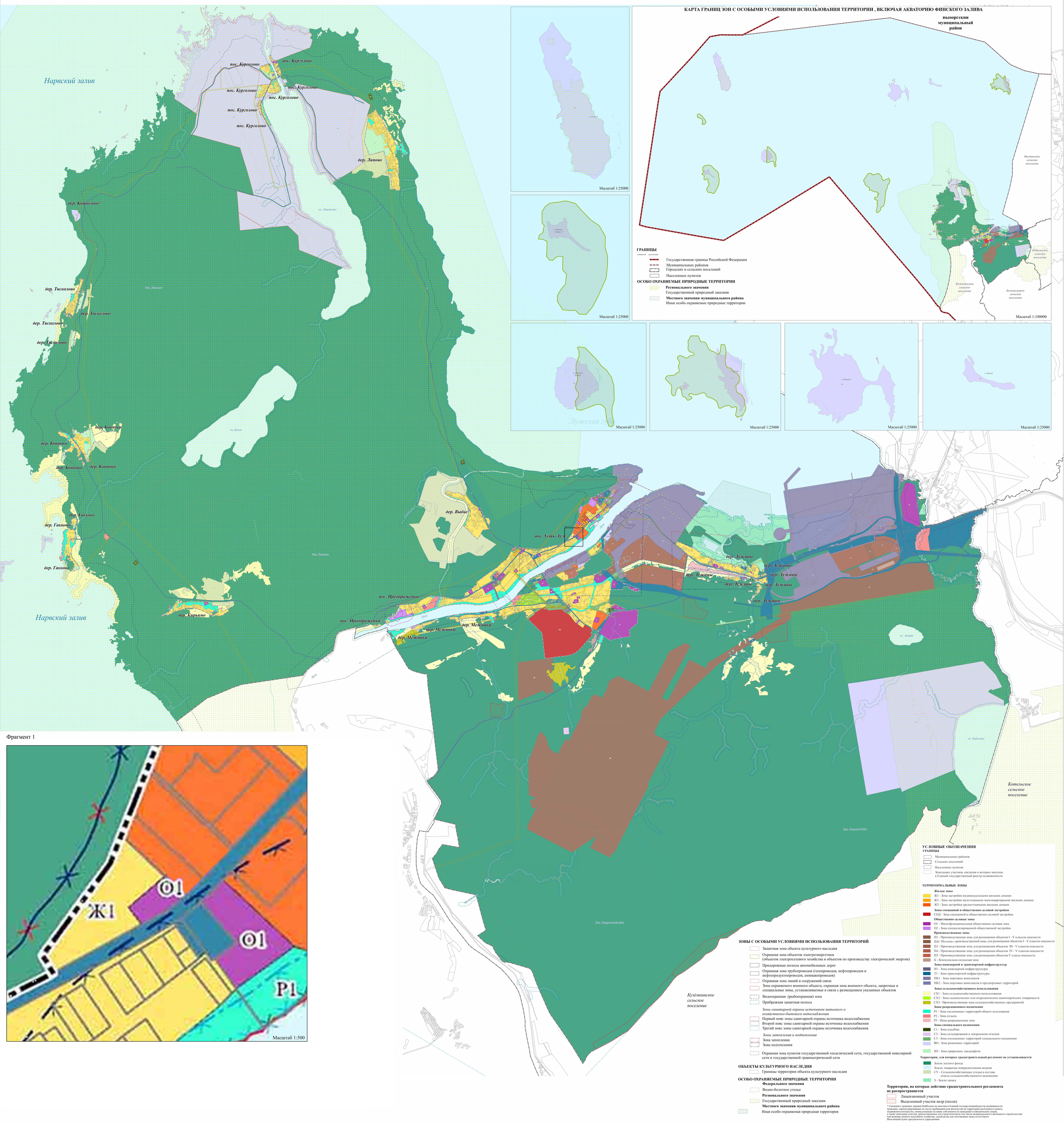

Приложение
к правилам землепользования и застройки
муниципального образования
«Усть-Лужское сельское поселение»
Кингисеппского муниципального района
Ленинградской области

Сведения о границах территориальных зон

ОПИСАНИЕ МЕСТОПОЛОЖЕНИЯ ГРАНИЦ

Зона застройки среднеэтажными жилыми домами

(наименование объекта, местоположение границ которого описано (далее - объект))

Раздел 1

Сведения об объекте

№ п/п	Характеристики объекта	Описание характеристик
1	2	3
1.	Местоположение объекта	Ленинградская область, район Кингисеппский, сельское поселение Усть-Лужское
2.	Площадь объекта +/- величина погрешности определения площади (Р +/- Дельта Р)	287371 +/- 9381 м²
3.	Иные характеристики объекта	-

Раздел 2

Сведения о местоположении границ объекта

1. Система координат -

2. Сведения о характерных точках границ объекта

Обозначение характерных точек границ	Координаты, м		Метод определения координат характерной точки	Средняя квадратическая погрешность положения характерной точки (Mt), м	Описание обозначения точки на местности (при наличии)
	X	Y			
1	2	3	4	5	6
-	-	-	-	-	-

3. Сведения о характерных точках части (частей) границы объекта

Обозначение характерных точек части границы	Координаты, м		Метод определения координат характерной точки	Средняя квадратическая погрешность положения характерной точки (Mt), м	Описание обозначения точки на местности (при наличии)
	X	Y			
1	2	3	4	5	6
-	-	-	-	-	-

Раздел 3

Сведения о местоположении измененных (уточненных) границ объекта

1. Система координат МСК-47, зона 1

2. Сведения о характерных точках границ объекта

Обозначение характерных точек границ	Существующие координаты, м		Измененные (уточненные) координаты, м		Метод определения координат характерной точки	Средняя квадратическая погрешность положения характерной точки (Mt), м	Описание обозначения точки на местности (при наличии)
	X	Y	X	Y			
1	2	3	4	5	6	7	8
1	-	-	406116.08	1268846.56	Картометрический метод	5.0	-
2	-	-	406121.61	1268836.24	Картометрический метод	5.0	-
3	-	-	406131.38	1268843.79	Картометрический метод	5.0	-
4	-	-	406141.90	1268852.62	Картометрический метод	5.0	-
5	-	-	406168.91	1268886.53	Картометрический метод	5.0	-
6	-	-	406189.58	1268922.44	Картометрический метод	5.0	-
7	-	-	406246.37	1268979.37	Картометрический метод	5.0	-
8	-	-	406299.11	1269018.04	Картометрический метод	5.0	-
9	-	-	406284.46	1269033.34	Картометрический метод	5.0	-
10	-	-	406263.28	1269032.38	Картометрический метод	5.0	-
11	-	-	406241.85	1269037.79	Картометрический метод	5.0	-
12	-	-	406214.32	1269052.92	Картометрический метод	5.0	-
13	-	-	406180.77	1269083.66	Картометрический метод	5.0	-
14	-	-	406158.14	1269055.56	Картометрический метод	5.0	-
15	-	-	406129.92	1269020.53	Картометрический метод	5.0	-
16	-	-	406117.19	1269005.58	Картометрический метод	5.0	-
17	-	-	406111.14	1269008.13	Картометрический метод	5.0	-
18	-	-	406103.38	1269003.12	Картометрический метод	5.0	-
19	-	-	406075.82	1269027.62	Картометрический метод	5.0	-
20	-	-	406064.21	1269013.11	Картометрический метод	5.0	-
21	-	-	406030.32	1268970.74	Картометрический метод	5.0	-
22	-	-	406052.63	1268949.76	Картометрический метод	5.0	-

2. Сведения о характерных точках границ объекта							
Обозначение характерных точек границ	**Существующие координаты, м**		**Измененные (уточненные) координаты, м**		**Метод определения координат характерной точки**	**Средняя квадратическая погрешность положения характерной точки (Mt), м**	**Описание обозначения точки на местности (при наличии)**
	X	**Y**	**X**	**Y**			
1	**2**	**3**	**4**	**5**	**6**	**7**	**8**
23	-	-	406039.55	1268938.07	Картометрический метод	5.0	-
24	-	-	406043.31	1268930.06	Картометрический метод	5.0	-
25	-	-	406045.92	1268924.50	Картометрический метод	5.0	-
26	-	-	406058.08	1268902.44	Картометрический метод	5.0	-
27	-	-	406063.32	1268898.36	Картометрический метод	5.0	-
28	-	-	406087.94	1268879.20	Картометрический метод	5.0	-
1	-	-	406116.08	1268846.56	Картометрический метод	5.0	-
29	-	-	405489.51	1268524.34	Картометрический метод	5.0	-
30	-	-	405500.84	1268535.04	Картометрический метод	5.0	-
31	-	-	405566.14	1268596.66	Картометрический метод	5.0	-
32	-	-	405562.85	1268600.14	Картометрический метод	5.0	-
33	-	-	405563.26	1268606.04	Картометрический метод	5.0	-
34	-	-	405522.72	1268648.91	Картометрический метод	5.0	-
35	-	-	405515.79	1268647.86	Картометрический метод	5.0	-
36	-	-	405440.25	1268576.42	Картометрический метод	5.0	-
29	-	-	405489.51	1268524.34	Картометрический метод	5.0	-
37	-	-	405585.95	1268615.30	Картометрический метод	5.0	-
38	-	-	405666.05	1268690.42	Картометрический метод	5.0	-
39	-	-	405616.35	1268742.97	Картометрический метод	5.0	-
40	-	-	405537.59	1268668.47	Картометрический метод	5.0	-
41	-	-	405536.16	1268661.62	Картометрический метод	5.0	-
42	-	-	405576.70	1268618.75	Картометрический метод	5.0	-
43	-	-	405582.61	1268618.83	Картометрический метод	5.0	-
37	-	-	405585.95	1268615.30	Картометрический метод	5.0	-
44	-	-	405244.76	1269115.48	Картометрический метод	5.0	-

2. Сведения о характерных точках границ объекта							
Обозначение характерных точек границ	**Существующие координаты, м**		**Измененные (уточненные) координаты, м**		**Метод определения координат характерной точки**	**Средняя квадратическая погрешность положения характерной точки (Mt), м**	**Описание обозначения точки на местности (при наличии)**
	X	**Y**	**X**	**Y**			
1	**2**	**3**	**4**	**5**	**6**	**7**	**8**
45	-	-	405246.83	1269117.25	Картометрический метод	5.0	-
46	-	-	405248.50	1269118.89	Картометрический метод	5.0	-
47	-	-	405250.40	1269121.03	Картометрический метод	5.0	-
48	-	-	405252.45	1269123.74	Картометрический метод	5.0	-
49	-	-	405253.86	1269125.93	Картометрический метод	5.0	-
50	-	-	405255.59	1269129.16	Картометрический метод	5.0	-
51	-	-	405256.82	1269132.03	Картометрический метод	5.0	-
52	-	-	405257.74	1269134.74	Картометрический метод	5.0	-
53	-	-	405258.22	1269136.51	Картометрический метод	5.0	-
54	-	-	405258.67	1269138.54	Картометрический метод	5.0	-
55	-	-	405265.30	1269179.51	Картометрический метод	5.0	-
56	-	-	405250.66	1269180.46	Картометрический метод	5.0	-
57	-	-	405237.55	1269170.55	Картометрический метод	5.0	-
58	-	-	405169.03	1269122.91	Картометрический метод	5.0	-
59	-	-	405161.52	1269134.33	Картометрический метод	5.0	-
60	-	-	405145.54	1269122.74	Картометрический метод	5.0	-
61	-	-	405154.20	1269110.20	Картометрический метод	5.0	-
62	-	-	405121.69	1269087.43	Картометрический метод	5.0	-
63	-	-	405149.75	1269046.32	Картометрический метод	5.0	-
64	-	-	405221.45	1269095.52	Картометрический метод	5.0	-
65	-	-	405228.76	1269103.49	Картометрический метод	5.0	-
44	-	-	405244.76	1269115.48	Картометрический метод	5.0	-
66	-	-	402945.00	1269088.38	Картометрический метод	5.0	-
67	-	-	402886.68	1269039.35	Картометрический метод	5.0	-
68	-	-	402863.18	1269019.59	Картометрический метод	5.0	-

2. Сведения о характерных точках границ объекта							
Обозначение характерных точек границ	**Существующие координаты, м**		**Измененные (уточненные) координаты, м**		**Метод определения координат характерной точки**	**Средняя квадратическая погрешность положения характерной точки (Mt), м**	**Описание обозначения точки на местности (при наличии)**
	X	**Y**	**X**	**Y**			
1	**2**	**3**	**4**	**5**	**6**	**7**	**8**
69	-	-	402930.32	1268909.99	Картометрический метод	5.0	-
70	-	-	403094.50	1268947.82	Картометрический метод	5.0	-
71	-	-	403062.25	1269086.06	Картометрический метод	5.0	-
72	-	-	403204.50	1269118.90	Картометрический метод	5.0	-
73	-	-	403229.33	1269006.61	Картометрический метод	5.0	-
74	-	-	403397.46	1269043.92	Картометрический метод	5.0	-
75	-	-	403373.30	1269177.71	Картометрический метод	5.0	-
76	-	-	403279.85	1269337.11	Картометрический метод	5.0	-
77	-	-	403153.25	1269263.47	Картометрический метод	5.0	-
66	-	-	402945.00	1269088.38	Картометрический метод	5.0	-
78	-	-	406281.40	1268868.26	Картометрический метод	5.0	-
79	-	-	406313.38	1268814.72	Картометрический метод	5.0	-
80	-	-	406335.56	1268789.73	Картометрический метод	5.0	-
81	-	-	406345.74	1268798.67	Картометрический метод	5.0	-
82	-	-	406342.40	1268802.41	Картометрический метод	5.0	-
78	-	-	406281.40	1268868.26	Картометрический метод	5.0	-
83	-	-	405857.78	1268530.37	Картометрический метод	5.0	-
84	-	-	405856.02	1268528.70	Картометрический метод	5.0	-
85	-	-	405813.03	1268487.89	Картометрический метод	5.0	-
86	-	-	405759.44	1268546.49	Картометрический метод	5.0	-
87	-	-	405770.22	1268556.55	Картометрический метод	5.0	-
88	-	-	405745.16	1268583.97	Картометрический метод	5.0	-
89	-	-	405687.58	1268556.28	Картометрический метод	5.0	-
90	-	-	405625.98	1268623.57	Картометрический метод	5.0	-
91	-	-	405608.41	1268607.24	Картометрический метод	5.0	-

2. Сведения о характерных точках границ объекта							
Обозначение характерных точек границ	**Существующие координаты, м**		**Измененные (уточненные) координаты, м**		**Метод определения координат характерной точки**	**Средняя квадратическая погрешность положения характерной точки (Mt), м**	**Описание обозначения точки на местности (при наличии)**
	X	**Y**	**X**	**Y**			
1	**2**	**3**	**4**	**5**	**6**	**7**	**8**
92	-	-	405535.35	1268539.01	Картометрический метод	5.0	-
93	-	-	405523.09	1268527.30	Картометрический метод	5.0	-
94	-	-	405519.42	1268523.80	Картометрический метод	5.0	-
95	-	-	405497.30	1268502.62	Картометрический метод	5.0	-
96	-	-	405478.31	1268485.01	Картометрический метод	5.0	-
97	-	-	405476.89	1268483.68	Картометрический метод	5.0	-
98	-	-	405473.00	1268479.66	Картометрический метод	5.0	-
99	-	-	405469.24	1268475.83	Картометрический метод	5.0	-
100	-	-	405467.93	1268474.47	Картометрический метод	5.0	-
101	-	-	405460.53	1268466.78	Картометрический метод	5.0	-
102	-	-	405455.40	1268461.24	Картометрический метод	5.0	-
103	-	-	405538.61	1268373.14	Картометрический метод	5.0	-
104	-	-	405571.69	1268386.14	Картометрический метод	5.0	-
105	-	-	405628.35	1268408.43	Картометрический метод	5.0	-
106	-	-	405633.98	1268410.64	Картометрический метод	5.0	-
107	-	-	405748.60	1268455.69	Картометрический метод	5.0	-
108	-	-	405750.72	1268456.62	Картометрический метод	5.0	-
109	-	-	405770.12	1268465.17	Картометрический метод	5.0	-
110	-	-	405805.53	1268480.78	Картометрический метод	5.0	-
111	-	-	405823.22	1268488.57	Картометрический метод	5.0	-
112	-	-	405871.30	1268509.78	Картометрический метод	5.0	-
113	-	-	405875.41	1268511.59	Картометрический метод	5.0	-
114	-	-	405908.60	1268526.23	Картометрический метод	5.0	-
115	-	-	405923.02	1268531.94	Картометрический метод	5.0	-
116	-	-	405958.06	1268545.81	Картометрический метод	5.0	-

2. Сведения о характерных точках границ объекта							
Обозначение характерных точек границ	**Существующие координаты, м**		**Измененные (уточненные) координаты, м**		**Метод определения координат характерной точки**	**Средняя квадратическая погрешность положения характерной точки (Mt), м**	**Описание обозначения точки на местности (при наличии)**
	X	**Y**	**X**	**Y**			
1	**2**	**3**	**4**	**5**	**6**	**7**	**8**
117	-	-	406021.09	1268570.75	Картометрический метод	5.0	-
118	-	-	406049.41	1268581.94	Картометрический метод	5.0	-
119	-	-	406098.27	1268602.81	Картометрический метод	5.0	-
120	-	-	406157.25	1268628.01	Картометрический метод	5.0	-
121	-	-	406254.61	1268669.60	Картометрический метод	5.0	-
122	-	-	406258.08	1268672.59	Картометрический метод	5.0	-
123	-	-	406253.96	1268690.15	Картометрический метод	5.0	-
124	-	-	406257.64	1268691.47	Картометрический метод	5.0	-
125	-	-	406254.60	1268742.75	Картометрический метод	5.0	-
126	-	-	406238.31	1268742.75	Картометрический метод	5.0	-
127	-	-	406237.23	1268750.89	Картометрический метод	5.0	-
128	-	-	406224.06	1268756.13	Картометрический метод	5.0	-
129	-	-	406271.55	1268799.25	Картометрический метод	5.0	-
130	-	-	406235.71	1268838.76	Картометрический метод	5.0	-
131	-	-	406254.69	1268855.85	Картометрический метод	5.0	-
132	-	-	406216.96	1268897.48	Картометрический метод	5.0	-
133	-	-	406186.80	1268870.15	Картометрический метод	5.0	-
134	-	-	406150.49	1268837.25	Картометрический метод	5.0	-
135	-	-	406171.30	1268814.31	Картометрический метод	5.0	-
136	-	-	406139.48	1268787.20	Картометрический метод	5.0	-
137	-	-	406108.49	1268765.46	Картометрический метод	5.0	-
138	-	-	406094.89	1268786.53	Картометрический метод	5.0	-
139	-	-	406075.68	1268771.88	Картометрический метод	5.0	-
140	-	-	406045.85	1268749.14	Картометрический метод	5.0	-
141	-	-	406039.94	1268743.04	Картометрический метод	5.0	-

2. Сведения о характерных точках границ объекта							
Обозначение характерных точек границ	**Существующие координаты, м**		**Измененные (уточненные) координаты, м**		**Метод определения координат характерной точки**	**Средняя квадратическая погрешность положения характерной точки (Mt), м**	**Описание обозначения точки на местности (при наличии)**
	X	**Y**	**X**	**Y**			
1	**2**	**3**	**4**	**5**	**6**	**7**	**8**
142	-	-	406028.43	1268729.01	Картометрический метод	5.0	-
143	-	-	406020.53	1268722.06	Картометрический метод	5.0	-
144	-	-	406014.25	1268728.81	Картометрический метод	5.0	-
145	-	-	405993.52	1268751.07	Картометрический метод	5.0	-
146	-	-	405953.43	1268794.13	Картометрический метод	5.0	-
147	-	-	405938.15	1268810.55	Картометрический метод	5.0	-
148	-	-	405936.10	1268808.98	Картометрический метод	5.0	-
149	-	-	405929.28	1268802.53	Картометрический метод	5.0	-
150	-	-	405877.82	1268753.83	Картометрический метод	5.0	-
151	-	-	405859.61	1268736.61	Картометрический метод	5.0	-
152	-	-	405874.56	1268721.68	Картометрический метод	5.0	-
153	-	-	405821.47	1268671.91	Картометрический метод	5.0	-
154	-	-	405850.05	1268644.85	Картометрический метод	5.0	-
155	-	-	405843.29	1268639.00	Картометрический метод	5.0	-
156	-	-	405793.39	1268595.84	Картометрический метод	5.0	-
157	-	-	405805.25	1268583.13	Картометрический метод	5.0	-
158	-	-	405806.95	1268584.65	Картометрический метод	5.0	-
159	-	-	405815.81	1268575.21	Картометрический метод	5.0	-
160	-	-	405825.30	1268584.23	Картометрический метод	5.0	-
161	-	-	405829.22	1268584.06	Картометрический метод	5.0	-
162	-	-	405840.04	1268571.72	Картометрический метод	5.0	-
163	-	-	405830.29	1268562.83	Картометрический метод	5.0	-
164	-	-	405849.28	1268542.44	Картометрический метод	5.0	-
165	-	-	405854.99	1268547.55	Картометрический метод	5.0	-
166	-	-	405864.83	1268536.95	Картометрический метод	5.0	-

2. Сведения о характерных точках границ объекта

Обозначение характерных точек границ	Существующие координаты, м		Измененные (уточненные) координаты, м		Метод определения координат характерной точки	Средняя квадратическая погрешность положения характерной точки (Mt), м	Описание обозначения точки на местности (при наличии)
	X	Y	X	Y			
1	2	3	4	5	6	7	8
83	-	-	405857.78	1268530.37	Картометрический метод	5.0	-

3. Сведения о характерных точках части (частей) границы объекта

Обозначение характерных точек части границы	Существующие координаты, м		Измененные (уточненные) координаты, м		Метод определения координат характерной точки	Средняя квадратическая погрешность положения характерной точки (Mt), м	Описание обозначения точки на местности (при наличии)
	X	Y	X	Y			
1	2	3	4	5	6	7	8
-	-	-	-	-	-	-	

Раздел 4

План границ объекта

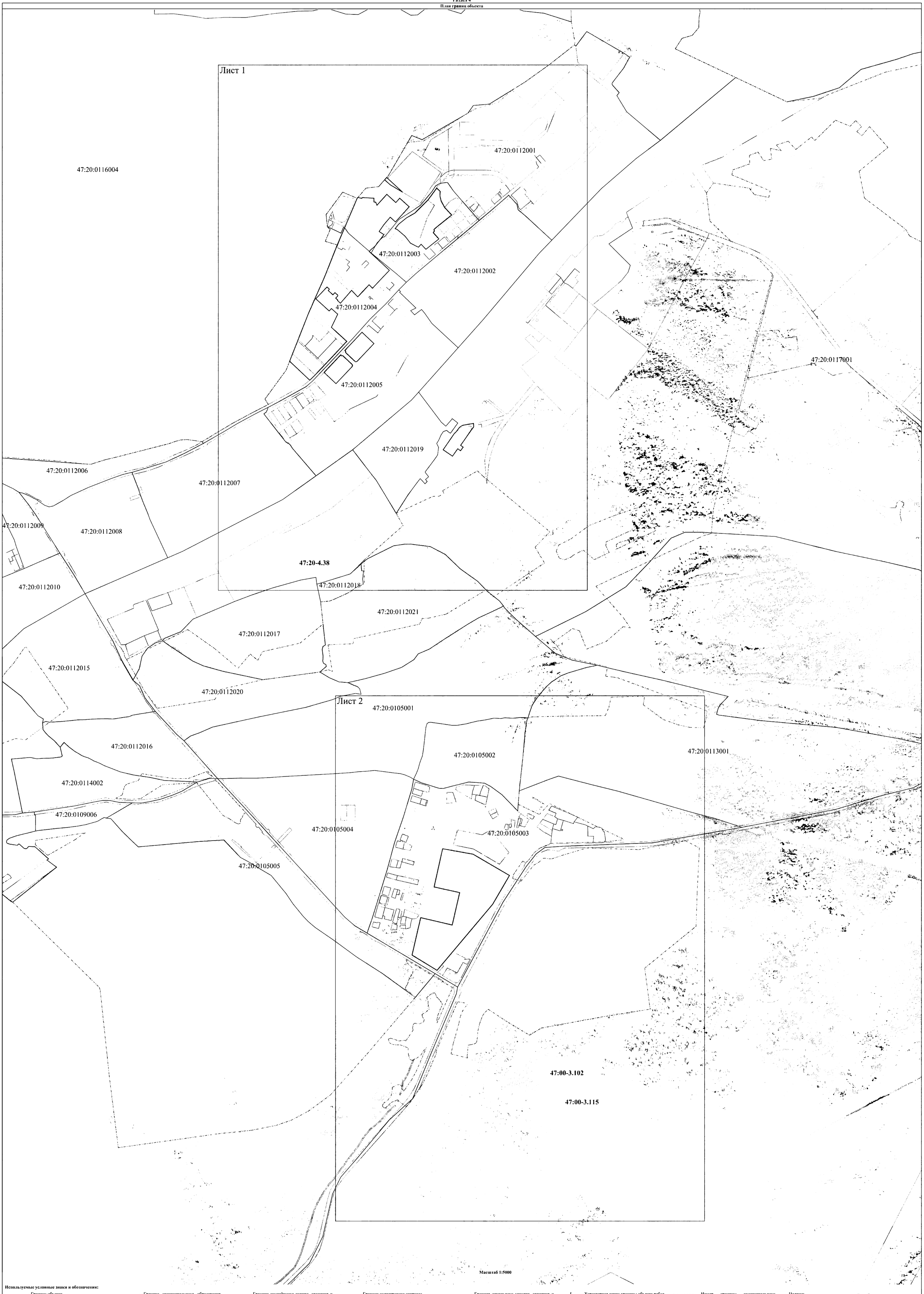

Масштаб 1:5000

Используемые условные знаки и обозначения:

- Граница объекта
- Граница муниципального образования, сведения о которой внесены в ЕГРН
- Граница населённого пункта, сведения о которой внесены в ЕГРН
- Граница кадастрового квартала
- Граница земельного участка, сведения о которой внесены в ЕГРН
- Характерная точка границы объекта работ
- 47:20-4.38 - Номер границы муниципального образования, населённого пункта, сведения о которой внесены в ЕГРН
- 47:20:0112005 - Номер кадастрового квартала
- :1 - Номер земельного участка, сведения о границах которого внесены в ЕГРН

Подпись _____ Дата «___» _____ 20___г.

Место для оттиска печати (при наличии) лица, составившего описание местоположения границ объекта

Раздел 4

План границ объекта

Лист 1

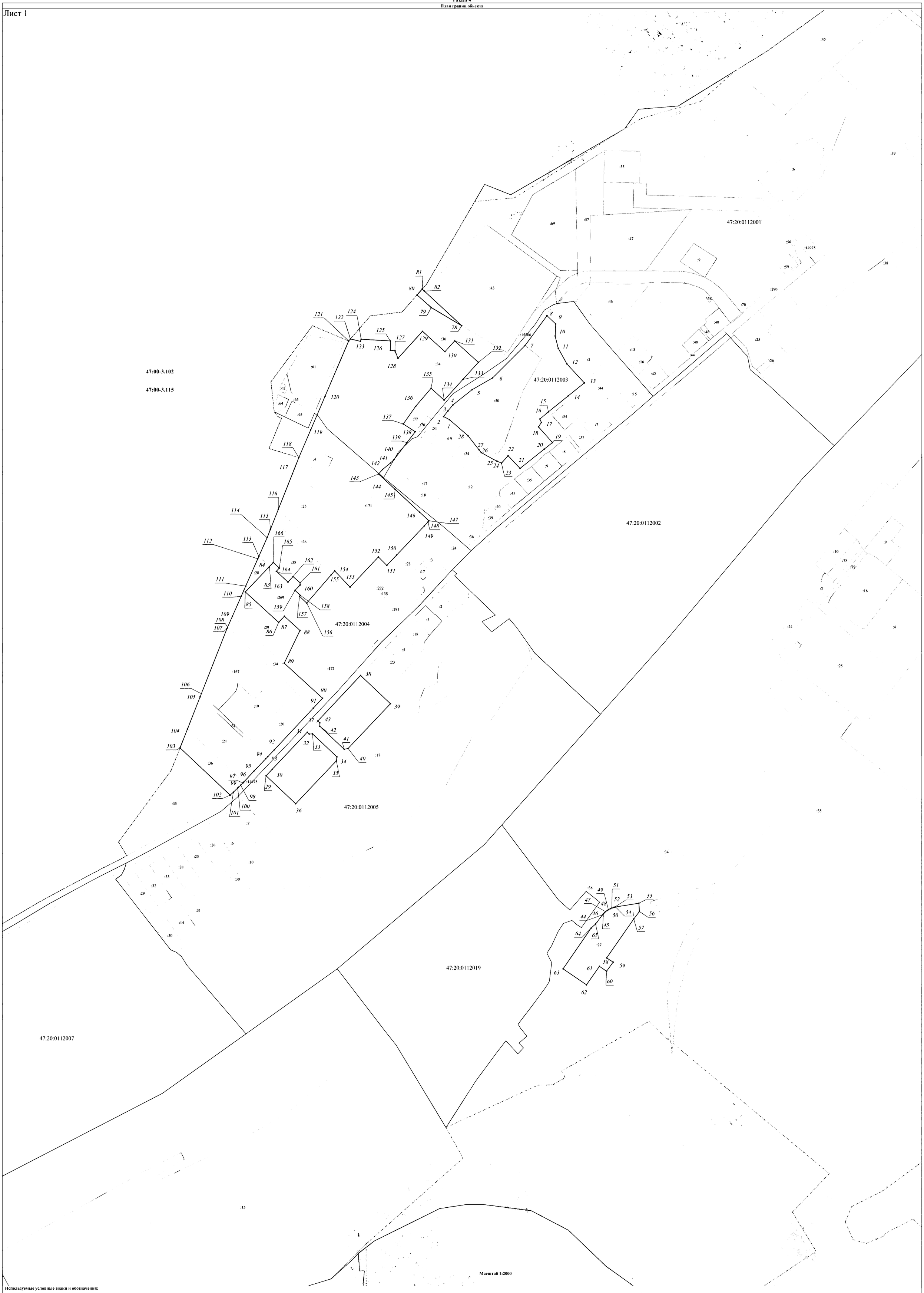

Масштаб 1:2000

Используемые условные знаки и обозначения:

- Граница объекта
- Граница муниципального образования, сведения о которой внесены в ЕГРН
- Граница населённого пункта, сведения о которой внесены в ЕГРН
- Граница кадастрового квартала
- Граница земельного участка, сведения о которой внесены в ЕГРН
- Характерная точка границы объекта работ
- 47:20:0112005 - Номер кадастрового квартала
- :1 - Номер земельного участка, сведения о границах которого внесены в ЕГРН
- 47:20-4.38 - Номер границы муниципального образования, населённого пункта, сведения о которой внесены в ЕГРН

Подпись _____ Дата «___» _____ 20___г.

Место для оттиска печати (при наличии) лица, составившего описание местоположения границ объекта

Раздел 4

План границ объекта

Лист 2

Масштаб 1:2000

Используемые условные знаки и обозначения:

- Граница объекта
- Граница муниципального образования, сведения о которой внесены в ЕГРН
- Граница населённого пункта, сведения о которой внесены в ЕГРН
- Граница кадастрового квартала
- Граница земельного участка, сведения о которой внесены в ЕГРН
- Характерная точка границы объекта работ
- 47:20-4.38 - Номер границы муниципального образования, населённого пункта, сведения о которой внесены в ЕГРН
- 47:20:0112005 - Номер кадастрового квартала
- :1 - Номер земельного участка, сведения о границах которого внесены в ЕГРН

Подпись _____ Дата «____» _____ 20___г.

Место для оттиска печати (при наличии) лица, составившего описание местоположения границ объекта

Текстовое описание местоположения границ населенных пунктов, территориальных зон		
Прохождение границы		Описание прохождения границы
от точки	до точки	
1	2	3
1	2	-
2	3	-
3	4	-
4	5	-
5	6	-
6	7	-
7	8	-
8	9	-
9	10	-
10	11	-
11	12	-
12	13	-
13	14	-
14	15	-
15	16	-
16	17	-
17	18	-
18	19	-
19	20	-
20	21	-
21	22	-
22	23	-
23	24	-
24	25	-
25	26	-
26	27	-
27	28	-
28	1	-
29	30	-
30	31	-
31	32	-
32	33	-
33	34	-
34	35	-
35	36	-
36	29	-
37	38	-

Текстовое описание местоположения границ населенных пунктов, территориальных зон		
Прохождение границы		Описание прохождения границы
от точки	до точки	
1	2	3
38	39	-
39	40	-
40	41	-
41	42	-
42	43	-
43	37	-
44	45	-
45	46	-
46	47	-
47	48	-
48	49	-
49	50	-
50	51	-
51	52	-
52	53	-
53	54	-
54	55	-
55	56	-
56	57	-
57	58	-
58	59	-
59	60	-
60	61	-
61	62	-
62	63	-
63	64	-
64	65	-
65	44	-
66	67	-
67	68	-
68	69	-
69	70	-
70	71	-
71	72	-
72	73	-
73	74	-
74	75	-

Текстовое описание местоположения границ населенных пунктов, территориальных зон		
Прохождение границы		Описание прохождения границы
от точки	до точки	
1	2	3
75	76	-
76	77	-
77	66	-
78	79	-
79	80	-
80	81	-
81	82	-
82	78	-
83	84	-
84	85	-
85	86	-
86	87	-
87	88	-
88	89	-
89	90	-
90	91	-
91	92	-
92	93	-
93	94	-
94	95	-
95	96	-
96	97	-
97	98	-
98	99	-
99	100	-
100	101	-
101	102	-
102	103	-
103	104	-
104	105	-
105	106	-
106	107	-
107	108	-
108	109	-
109	110	-
110	111	-
111	112	-

Текстовое описание местоположения границ населенных пунктов, территориальных зон		
Прохождение границы		Описание прохождения границы
от точки	до точки	
1	2	3
112	113	-
113	114	-
114	115	-
115	116	-
116	117	-
117	118	-
118	119	-
119	120	-
120	121	-
121	122	-
122	123	-
123	124	-
124	125	-
125	126	-
126	127	-
127	128	-
128	129	-
129	130	-
130	131	-
131	132	-
132	133	-
133	134	-
134	135	-
135	136	-
136	137	-
137	138	-
138	139	-
139	140	-
140	141	-
141	142	-
142	143	-
143	144	-
144	145	-
145	146	-
146	147	-
147	148	-
148	149	-

Текстовое описание местоположения границ населенных пунктов, территориальных зон

Прохождение границы		Описание прохождения границы
от точки	до точки	
1	2	3
149	150	-
150	151	-
151	152	-
152	153	-
153	154	-
154	155	-
155	156	-
156	157	-
157	158	-
158	159	-
159	160	-
160	161	-
161	162	-
162	163	-
163	164	-
164	165	-
165	166	-
166	83	-

ОПИСАНИЕ МЕСТОПОЛОЖЕНИЯ ГРАНИЦ

Многофункциональная общественно-деловая зона

(наименование объекта, местоположение границ которого описано (далее - объект))

Раздел 1

Сведения об объекте

№ п/п	Характеристики объекта	Описание характеристик
1	2	3
1.	Местоположение объекта	Ленинградская область, район Кингисеппский, сельское поселение Усть-Лужское
2.	Площадь объекта +/- величина погрешности определения площади (Р +/- Дельта Р)	1539749 +/- 21715 м²
3.	Иные характеристики объекта	-

Раздел 2

Сведения о местоположении границ объекта

1. Система координат -

2. Сведения о характерных точках границ объекта

Обозначение характерных точек границ	Координаты, м		Метод определения координат характерной точки	Средняя квадратическая погрешность положения характерной точки (Mt), м	Описание обозначения точки на местности (при наличии)
	X	Y			
1	2	3	4	5	6
-	-	-	-	-	-

3. Сведения о характерных точках части (частей) границы объекта

Обозначение характерных точек части границы	Координаты, м		Метод определения координат характерной точки	Средняя квадратическая погрешность положения характерной точки (Mt), м	Описание обозначения точки на местности (при наличии)
	X	Y			
1	2	3	4	5	6
-	-	-	-	-	-

Раздел 3

Сведения о местоположении измененных (уточненных) границ объекта

1. Система координат МСК-47, зона 1

2. Сведения о характерных точках границ объекта

Обозначение характерных точек границ	Существующие координаты, м		Измененные (уточненные) координаты, м		Метод определения координат характерной точки	Средняя квадратическая погрешность положения характерной точки (Mt), м	Описание обозначения точки на местности (при наличии)
	X	Y	X	Y			
1	2	3	4	5	6	7	8
1	-	-	405324.02	1254511.55	Картометрический метод	5.0	-
2	-	-	405311.23	1254510.91	Картометрический метод	5.0	-
3	-	-	405290.88	1254508.70	Картометрический метод	5.0	-
4	-	-	405290.71	1254508.67	Картометрический метод	5.0	-
5	-	-	405291.93	1254498.81	Картометрический метод	5.0	-
6	-	-	405302.88	1254499.60	Картометрический метод	5.0	-
7	-	-	405311.84	1254500.26	Картометрический метод	5.0	-
8	-	-	405323.98	1254500.06	Картометрический метод	5.0	-
1	-	-	405324.02	1254511.55	Картометрический метод	5.0	-
9	-	-	405358.11	1254640.27	Картометрический метод	5.0	-
10	-	-	405322.03	1254633.68	Картометрический метод	5.0	-
11	-	-	405315.50	1254611.31	Картометрический метод	5.0	-
12	-	-	405315.43	1254610.84	Картометрический метод	5.0	-
13	-	-	405323.16	1254605.73	Картометрический метод	5.0	-
14	-	-	405336.50	1254598.60	Картометрический метод	5.0	-
15	-	-	405343.49	1254611.48	Картометрический метод	5.0	-
16	-	-	405353.54	1254627.58	Картометрический метод	5.0	-
17	-	-	405357.60	1254636.69	Картометрический метод	5.0	-
9	-	-	405358.11	1254640.27	Картометрический метод	5.0	-
18	-	-	411898.35	1254717.24	Картометрический метод	5.0	-
19	-	-	411896.88	1254717.01	Картометрический метод	5.0	-
20	-	-	411841.38	1254708.52	Картометрический метод	5.0	-

2. Сведения о характерных точках границ объекта							
Обозначение характерных точек границ	**Существующие координаты, м**		**Измененные (уточненные) координаты, м**		**Метод определения координат характерной точки**	**Средняя квадратическая погрешность положения характерной точки (Mt), м**	**Описание обозначения точки на местности (при наличии)**
	X	**Y**	**X**	**Y**			
1	**2**	**3**	**4**	**5**	**6**	**7**	**8**
21	-	-	411848.74	1254683.53	Картометрический метод	5.0	-
22	-	-	411895.05	1254714.99	Картометрический метод	5.0	-
18	-	-	411898.35	1254717.24	Картометрический метод	5.0	-
23	-	-	403462.14	1257366.01	Картометрический метод	5.0	-
24	-	-	403450.22	1257296.83	Картометрический метод	5.0	-
25	-	-	403525.91	1257308.20	Картометрический метод	5.0	-
26	-	-	403515.07	1257328.15	Картометрический метод	5.0	-
23	-	-	403462.14	1257366.01	Картометрический метод	5.0	-
27	-	-	403591.79	1258403.39	Картометрический метод	5.0	-
28	-	-	403539.51	1258281.45	Картометрический метод	5.0	-
29	-	-	403623.44	1258269.66	Картометрический метод	5.0	-
30	-	-	403650.08	1258265.91	Картометрический метод	5.0	-
31	-	-	403648.23	1258326.53	Картометрический метод	5.0	-
32	-	-	403645.38	1258348.26	Картометрический метод	5.0	-
33	-	-	403632.05	1258361.98	Картометрический метод	5.0	-
27	-	-	403591.79	1258403.39	Картометрический метод	5.0	-
34	-	-	418080.04	1260174.15	Картометрический метод	5.0	-
35	-	-	418074.03	1260165.23	Картометрический метод	5.0	-
36	-	-	418059.41	1260142.12	Картометрический метод	5.0	-
37	-	-	418063.75	1260139.96	Картометрический метод	5.0	-
38	-	-	418061.11	1260135.91	Картометрический метод	5.0	-
39	-	-	418101.39	1260120.52	Картометрический метод	5.0	-
40	-	-	418101.51	1260120.69	Картометрический метод	5.0	-
41	-	-	418113.58	1260141.44	Картометрический метод	5.0	-
42	-	-	418122.07	1260155.29	Картометрический метод	5.0	-

2. Сведения о характерных точках границ объекта							
Обозначение характерных точек границ	**Существующие координаты, м**		**Измененные (уточненные) координаты, м**		**Метод определения координат характерной точки**	**Средняя квадратическая погрешность положения характерной точки (Mt), м**	**Описание обозначения точки на местности (при наличии)**
	X	**Y**	**X**	**Y**			
1	**2**	**3**	**4**	**5**	**6**	**7**	**8**
43	-	-	418086.09	1260171.25	Картометрический метод	5.0	-
34	-	-	418080.04	1260174.15	Картометрический метод	5.0	-
44	-	-	418432.03	1260277.73	Картометрический метод	5.0	-
45	-	-	418429.41	1260271.54	Картометрический метод	5.0	-
46	-	-	418410.24	1260234.61	Картометрический метод	5.0	-
47	-	-	418407.47	1260232.97	Картометрический метод	5.0	-
48	-	-	418403.74	1260224.01	Картометрический метод	5.0	-
49	-	-	418428.03	1260216.40	Картометрический метод	5.0	-
50	-	-	418432.79	1260209.45	Картометрический метод	5.0	-
51	-	-	418428.74	1260186.39	Картометрический метод	5.0	-
52	-	-	418420.27	1260163.36	Картометрический метод	5.0	-
53	-	-	418407.91	1260168.15	Картометрический метод	5.0	-
54	-	-	418402.57	1260154.99	Картометрический метод	5.0	-
55	-	-	418451.97	1260130.95	Картометрический метод	5.0	-
56	-	-	418455.22	1260129.59	Картометрический метод	5.0	-
57	-	-	418455.32	1260129.82	Картометрический метод	5.0	-
58	-	-	418477.48	1260183.77	Картометрический метод	5.0	-
59	-	-	418474.16	1260185.08	Картометрический метод	5.0	-
60	-	-	418499.21	1260249.39	Картометрический метод	5.0	-
61	-	-	418451.48	1260269.71	Картометрический метод	5.0	-
44	-	-	418432.03	1260277.73	Картометрический метод	5.0	-
62	-	-	418170.88	1260302.79	Картометрический метод	5.0	-
63	-	-	418155.62	1260265.33	Картометрический метод	5.0	-
64	-	-	418154.92	1260263.54	Картометрический метод	5.0	-
65	-	-	418164.72	1260260.20	Картометрический метод	5.0	-

2. Сведения о характерных точках границ объекта							
Обозначение характерных точек границ	**Существующие координаты, м**		**Измененные (уточненные) координаты, м**		**Метод определения координат характерной точки**	**Средняя квадратическая погрешность положения характерной точки (Mt), м**	**Описание обозначения точки на местности (при наличии)**
	X	**Y**	**X**	**Y**			
1	**2**	**3**	**4**	**5**	**6**	**7**	**8**
66	-	-	418166.50	1260259.35	Картометрический метод	5.0	-
67	-	-	418178.05	1260253.82	Картометрический метод	5.0	-
68	-	-	418198.07	1260248.01	Картометрический метод	5.0	-
69	-	-	418198.28	1260248.34	Картометрический метод	5.0	-
70	-	-	418212.56	1260286.19	Картометрический метод	5.0	-
62	-	-	418170.88	1260302.79	Картометрический метод	5.0	-
71	-	-	403297.02	1264031.25	Картометрический метод	5.0	-
72	-	-	403272.78	1263981.14	Картометрический метод	5.0	-
73	-	-	403278.79	1263976.52	Картометрический метод	5.0	-
74	-	-	403320.01	1263944.85	Картометрический метод	5.0	-
75	-	-	403323.08	1263942.49	Картометрический метод	5.0	-
76	-	-	403323.22	1263942.70	Картометрический метод	5.0	-
77	-	-	403333.83	1263958.65	Картометрический метод	5.0	-
78	-	-	403351.17	1263982.19	Картометрический метод	5.0	-
79	-	-	403348.95	1263983.69	Картометрический метод	5.0	-
80	-	-	403314.25	1264004.28	Картометрический метод	5.0	-
81	-	-	403323.17	1264022.54	Картометрический метод	5.0	-
71	-	-	403297.02	1264031.25	Картометрический метод	5.0	-
82	-	-	402876.02	1264101.38	Картометрический метод	5.0	-
83	-	-	402872.17	1264085.44	Картометрический метод	5.0	-
84	-	-	402876.11	1264079.79	Картометрический метод	5.0	-
85	-	-	402887.13	1264073.65	Картометрический метод	5.0	-
86	-	-	402888.84	1264077.61	Картометрический метод	5.0	-
87	-	-	402893.20	1264087.74	Картометрический метод	5.0	-
88	-	-	402895.85	1264093.91	Картометрический метод	5.0	-

2. Сведения о характерных точках границ объекта							
Обозначение характерных точек границ	**Существующие координаты, м**		**Измененные (уточненные) координаты, м**		**Метод определения координат характерной точки**	**Средняя квадратическая погрешность положения характерной точки (Mt), м**	**Описание обозначения точки на местности (при наличии)**
	X	**Y**	**X**	**Y**			
1	**2**	**3**	**4**	**5**	**6**	**7**	**8**
82	-	-	402876.02	1264101.38	Картометрический метод	5.0	-
89	-	-	403475.87	1264372.74	Картометрический метод	5.0	-
90	-	-	403447.32	1264292.10	Картометрический метод	5.0	-
91	-	-	403459.33	1264287.12	Картометрический метод	5.0	-
92	-	-	403506.58	1264263.06	Картометрический метод	5.0	-
93	-	-	403517.22	1264256.94	Картометрический метод	5.0	-
94	-	-	403542.44	1264292.56	Картометрический метод	5.0	-
95	-	-	403561.32	1264319.44	Картометрический метод	5.0	-
96	-	-	403497.26	1264364.77	Картометрический метод	5.0	-
89	-	-	403475.87	1264372.74	Картометрический метод	5.0	-
97	-	-	406135.78	1265587.14	Картометрический метод	5.0	-
98	-	-	406105.79	1265562.23	Картометрический метод	5.0	-
99	-	-	406120.59	1265546.03	Картометрический метод	5.0	-
100	-	-	406129.02	1265544.24	Картометрический метод	5.0	-
101	-	-	406137.14	1265546.47	Картометрический метод	5.0	-
102	-	-	406140.13	1265548.74	Картометрический метод	5.0	-
103	-	-	406152.36	1265564.96	Картометрический метод	5.0	-
97	-	-	406135.78	1265587.14	Картометрический метод	5.0	-
104	-	-	403883.37	1265642.30	Картометрический метод	5.0	-
105	-	-	403869.73	1265621.66	Картометрический метод	5.0	-
106	-	-	403838.22	1265563.72	Картометрический метод	5.0	-
107	-	-	403859.03	1265549.64	Картометрический метод	5.0	-
108	-	-	403929.62	1265501.84	Картометрический метод	5.0	-
109	-	-	404003.26	1265609.34	Картометрический метод	5.0	-
110	-	-	403908.74	1265635.33	Картометрический метод	5.0	-

2. Сведения о характерных точках границ объекта							
Обозначение характерных точек границ	**Существующие координаты, м**		**Измененные (уточненные) координаты, м**		**Метод определения координат характерной точки**	**Средняя квадратическая погрешность положения характерной точки (Mt), м**	**Описание обозначения точки на местности (при наличии)**
	X	**Y**	**X**	**Y**			
1	**2**	**3**	**4**	**5**	**6**	**7**	**8**
104	-	-	403883.37	1265642.30	Картометрический метод	5.0	-
111	-	-	406136.58	1265847.96	Картометрический метод	5.0	-
112	-	-	406128.46	1265812.20	Картометрический метод	5.0	-
113	-	-	406165.79	1265783.28	Картометрический метод	5.0	-
114	-	-	406180.20	1265799.23	Картометрический метод	5.0	-
115	-	-	406197.25	1265780.44	Картометрический метод	5.0	-
116	-	-	406185.31	1265768.14	Картометрический метод	5.0	-
117	-	-	406187.14	1265766.72	Картометрический метод	5.0	-
118	-	-	406223.35	1265790.10	Картометрический метод	5.0	-
119	-	-	406207.37	1265813.98	Картометрический метод	5.0	-
111	-	-	406136.58	1265847.96	Картометрический метод	5.0	-
120	-	-	403996.52	1266214.85	Картометрический метод	5.0	-
121	-	-	403965.47	1266159.84	Картометрический метод	5.0	-
122	-	-	403911.33	1266061.93	Картометрический метод	5.0	-
123	-	-	403864.37	1265983.71	Картометрический метод	5.0	-
124	-	-	403940.56	1265948.08	Картометрический метод	5.0	-
125	-	-	403944.81	1265944.85	Картометрический метод	5.0	-
126	-	-	403986.44	1265919.60	Картометрический метод	5.0	-
127	-	-	404019.83	1265896.80	Картометрический метод	5.0	-
128	-	-	404059.70	1265965.95	Картометрический метод	5.0	-
129	-	-	404077.59	1265998.01	Картометрический метод	5.0	-
130	-	-	404151.92	1266131.49	Картометрический метод	5.0	-
131	-	-	404093.01	1266162.78	Картометрический метод	5.0	-
132	-	-	404038.46	1266192.22	Картометрический метод	5.0	-
120	-	-	403996.52	1266214.85	Картометрический метод	5.0	-

2. Сведения о характерных точках границ объекта							
Обозначение характерных точек границ	**Существующие координаты, м**		**Измененные (уточненные) координаты, м**		**Метод определения координат характерной точки**	**Средняя квадратическая погрешность положения характерной точки (Mt), м**	**Описание обозначения точки на местности (при наличии)**
	X	**Y**	**X**	**Y**			
1	**2**	**3**	**4**	**5**	**6**	**7**	**8**
133	-	-	403146.90	1266275.77	Картометрический метод	5.0	-
134	-	-	403140.32	1266243.12	Картометрический метод	5.0	-
135	-	-	403136.36	1266220.28	Картометрический метод	5.0	-
136	-	-	403146.85	1266218.52	Картометрический метод	5.0	-
137	-	-	403210.78	1266207.09	Картометрический метод	5.0	-
138	-	-	403224.90	1266260.23	Картометрический метод	5.0	-
133	-	-	403146.90	1266275.77	Картометрический метод	5.0	-
139	-	-	404368.65	1266284.04	Картометрический метод	5.0	-
140	-	-	404301.08	1266241.24	Картометрический метод	5.0	-
141	-	-	404346.40	1266188.78	Картометрический метод	5.0	-
142	-	-	404408.02	1266252.35	Картометрический метод	5.0	-
143	-	-	404387.20	1266276.65	Картометрический метод	5.0	-
139	-	-	404368.65	1266284.04	Картометрический метод	5.0	-
144	-	-	404379.03	1266539.99	Картометрический метод	5.0	-
145	-	-	404209.21	1266388.23	Картометрический метод	5.0	-
146	-	-	404280.48	1266319.65	Картометрический метод	5.0	-
147	-	-	404427.45	1266447.00	Картометрический метод	5.0	-
148	-	-	404449.10	1266466.18	Картометрический метод	5.0	-
149	-	-	404439.40	1266476.66	Картометрический метод	5.0	-
150	-	-	404427.16	1266489.87	Картометрический метод	5.0	-
151	-	-	404399.30	1266518.81	Картометрический метод	5.0	-
152	-	-	404389.87	1266528.66	Картометрический метод	5.0	-
144	-	-	404379.03	1266539.99	Картометрический метод	5.0	-
153	-	-	404480.39	1266884.64	Картометрический метод	5.0	-
154	-	-	404451.62	1266816.54	Картометрический метод	5.0	-

2. Сведения о характерных точках границ объекта							
Обозначение характерных точек границ	**Существующие координаты, м**		**Измененные (уточненные) координаты, м**		**Метод определения координат характерной точки**	**Средняя квадратическая погрешность положения характерной точки (Mt), м**	**Описание обозначения точки на местности (при наличии)**
	X	**Y**	**X**	**Y**			
1	**2**	**3**	**4**	**5**	**6**	**7**	**8**
155	-	-	404444.96	1266800.76	Картометрический метод	5.0	-
156	-	-	404482.10	1266762.75	Картометрический метод	5.0	-
157	-	-	404560.14	1266827.89	Картометрический метод	5.0	-
158	-	-	404490.87	1266878.62	Картометрический метод	5.0	-
153	-	-	404480.39	1266884.64	Картометрический метод	5.0	-
159	-	-	405017.60	1267057.81	Картометрический метод	5.0	-
160	-	-	405011.56	1267057.39	Картометрический метод	5.0	-
161	-	-	404985.54	1267005.50	Картометрический метод	5.0	-
162	-	-	404969.36	1266976.99	Картометрический метод	5.0	-
163	-	-	404947.89	1266950.40	Картометрический метод	5.0	-
164	-	-	404972.32	1266923.33	Картометрический метод	5.0	-
165	-	-	405032.45	1266975.96	Картометрический метод	5.0	-
166	-	-	405039.62	1266985.38	Картометрический метод	5.0	-
167	-	-	405042.93	1266994.94	Картометрический метод	5.0	-
168	-	-	405042.47	1267003.26	Картометрический метод	5.0	-
159	-	-	405017.60	1267057.81	Картометрический метод	5.0	-
169	-	-	405119.35	1267093.03	Картометрический метод	5.0	-
170	-	-	405100.63	1267085.40	Картометрический метод	5.0	-
171	-	-	405067.99	1267072.19	Картометрический метод	5.0	-
172	-	-	405059.82	1267068.89	Картометрический метод	5.0	-
173	-	-	405039.59	1267060.81	Картометрический метод	5.0	-
174	-	-	405037.72	1267060.06	Картометрический метод	5.0	-
175	-	-	405058.67	1267014.79	Картометрический метод	5.0	-
176	-	-	405068.77	1266993.29	Картометрический метод	5.0	-
177	-	-	405071.47	1266993.62	Картометрический метод	5.0	-

2. Сведения о характерных точках границ объекта							
Обозначение характерных точек границ	**Существующие координаты, м**		**Измененные (уточненные) координаты, м**		**Метод определения координат характерной точки**	**Средняя квадратическая погрешность положения характерной точки (Mt), м**	**Описание обозначения точки на местности (при наличии)**
	X	**Y**	**X**	**Y**			
1	**2**	**3**	**4**	**5**	**6**	**7**	**8**
178	-	-	405077.48	1266972.21	Картометрический метод	5.0	-
179	-	-	405103.09	1266918.23	Картометрический метод	5.0	-
180	-	-	405107.73	1266908.83	Картометрический метод	5.0	-
181	-	-	405129.32	1266928.01	Картометрический метод	5.0	-
182	-	-	405128.98	1266940.75	Картометрический метод	5.0	-
169	-	-	405119.35	1267093.03	Картометрический метод	5.0	-
183	-	-	404929.73	1267362.52	Картометрический метод	5.0	-
184	-	-	404922.29	1267353.88	Картометрический метод	5.0	-
185	-	-	404914.63	1267344.39	Картометрический метод	5.0	-
186	-	-	404908.82	1267332.94	Картометрический метод	5.0	-
187	-	-	404911.35	1267328.87	Картометрический метод	5.0	-
188	-	-	404910.46	1267326.55	Картометрический метод	5.0	-
189	-	-	404911.32	1267313.21	Картометрический метод	5.0	-
190	-	-	404911.99	1267311.96	Картометрический метод	5.0	-
191	-	-	404919.20	1267316.25	Картометрический метод	5.0	-
192	-	-	404949.95	1267334.58	Картометрический метод	5.0	-
193	-	-	404940.88	1267349.15	Картометрический метод	5.0	-
183	-	-	404929.73	1267362.52	Картометрический метод	5.0	-
194	-	-	404904.82	1267513.89	Картометрический метод	5.0	-
195	-	-	404864.53	1267439.06	Картометрический метод	5.0	-
196	-	-	404931.56	1267405.59	Картометрический метод	5.0	-
197	-	-	404939.53	1267419.16	Картометрический метод	5.0	-
198	-	-	404961.10	1267460.82	Картометрический метод	5.0	-
199	-	-	404970.38	1267483.73	Картометрический метод	5.0	-
194	-	-	404904.82	1267513.89	Картометрический метод	5.0	-

2. Сведения о характерных точках границ объекта							
Обозначение характерных точек границ	**Существующие координаты, м**		**Измененные (уточненные) координаты, м**		**Метод определения координат характерной точки**	**Средняя квадратическая погрешность положения характерной точки (Mt), м**	**Описание обозначения точки на местности (при наличии)**
	X	**Y**	**X**	**Y**			
1	**2**	**3**	**4**	**5**	**6**	**7**	**8**
200	-	-	404076.02	1267724.70	Картометрический метод	5.0	-
201	-	-	404053.04	1267518.60	Картометрический метод	5.0	-
202	-	-	404159.03	1267440.89	Картометрический метод	5.0	-
203	-	-	404164.07	1267437.19	Картометрический метод	5.0	-
204	-	-	404219.30	1267422.70	Картометрический метод	5.0	-
205	-	-	404245.29	1267504.28	Картометрический метод	5.0	-
206	-	-	404278.38	1267605.65	Картометрический метод	5.0	-
207	-	-	404247.83	1267623.76	Картометрический метод	5.0	-
208	-	-	404240.57	1267624.38	Картометрический метод	5.0	-
209	-	-	404224.99	1267633.38	Картометрический метод	5.0	-
210	-	-	404224.08	1267637.83	Картометрический метод	5.0	-
211	-	-	404135.94	1267689.11	Картометрический метод	5.0	-
212	-	-	404105.18	1267707.19	Картометрический метод	5.0	-
200	-	-	404076.02	1267724.70	Картометрический метод	5.0	-
213	-	-	403890.17	1267874.73	Картометрический метод	5.0	-
214	-	-	403867.51	1267758.28	Картометрический метод	5.0	-
215	-	-	403896.97	1267753.06	Картометрический метод	5.0	-
216	-	-	403998.26	1267735.03	Картометрический метод	5.0	-
217	-	-	404005.51	1267772.83	Картометрический метод	5.0	-
218	-	-	404002.62	1267772.09	Картометрический метод	5.0	-
219	-	-	403993.76	1267777.29	Картометрический метод	5.0	-
220	-	-	403992.85	1267783.02	Картометрический метод	5.0	-
221	-	-	403946.01	1267824.21	Картометрический метод	5.0	-
213	-	-	403890.17	1267874.73	Картометрический метод	5.0	-
222	-	-	403504.10	1268326.05	Картометрический метод	5.0	-

2. Сведения о характерных точках границ объекта							
Обозначение характерных точек границ	**Существующие координаты, м**		**Измененные (уточненные) координаты, м**		**Метод определения координат характерной точки**	**Средняя квадратическая погрешность положения характерной точки (Mt), м**	**Описание обозначения точки на местности (при наличии)**
	X	**Y**	**X**	**Y**			
1	**2**	**3**	**4**	**5**	**6**	**7**	**8**
223	-	-	403485.36	1268304.35	Картометрический метод	5.0	-
224	-	-	403481.12	1268297.54	Картометрический метод	5.0	-
225	-	-	403555.30	1268229.29	Картометрический метод	5.0	-
226	-	-	403575.86	1268261.42	Картометрический метод	5.0	-
227	-	-	403572.58	1268264.27	Картометрический метод	5.0	-
228	-	-	403574.72	1268268.22	Картометрический метод	5.0	-
229	-	-	403574.53	1268268.34	Картометрический метод	5.0	-
230	-	-	403577.68	1268274.04	Картометрический метод	5.0	-
231	-	-	403572.23	1268277.17	Картометрический метод	5.0	-
232	-	-	403571.20	1268276.62	Картометрический метод	5.0	-
222	-	-	403504.10	1268326.05	Картометрический метод	5.0	-
233	-	-	403864.01	1268478.41	Картометрический метод	5.0	-
234	-	-	403863.70	1268477.52	Картометрический метод	5.0	-
235	-	-	403861.89	1268478.32	Картометрический метод	5.0	-
236	-	-	403832.75	1268392.92	Картометрический метод	5.0	-
237	-	-	403812.48	1268328.54	Картометрический метод	5.0	-
238	-	-	403833.15	1268321.07	Картометрический метод	5.0	-
239	-	-	403850.82	1268367.15	Картометрический метод	5.0	-
240	-	-	403865.14	1268363.16	Картометрический метод	5.0	-
241	-	-	403870.19	1268360.98	Картометрический метод	5.0	-
242	-	-	403874.50	1268359.21	Картометрический метод	5.0	-
243	-	-	403891.31	1268408.58	Картометрический метод	5.0	-
244	-	-	403903.55	1268454.61	Картометрический метод	5.0	-
245	-	-	403891.11	1268463.15	Картометрический метод	5.0	-
246	-	-	403889.32	1268470.98	Картометрический метод	5.0	-

2. Сведения о характерных точках границ объекта							
Обозначение характерных точек границ	**Существующие координаты, м**		**Измененные (уточненные) координаты, м**		**Метод определения координат характерной точки**	**Средняя квадратическая погрешность положения характерной точки (Mt), м**	**Описание обозначения точки на местности (при наличии)**
	X	**Y**	**X**	**Y**			
1	**2**	**3**	**4**	**5**	**6**	**7**	**8**
233	-	-	403864.01	1268478.41	Картометрический метод	5.0	-
247	-	-	403609.76	1268545.02	Картометрический метод	5.0	-
248	-	-	403609.76	1268534.02	Картометрический метод	5.0	-
249	-	-	403610.58	1268467.52	Картометрический метод	5.0	-
250	-	-	403595.29	1268467.51	Картометрический метод	5.0	-
251	-	-	403595.17	1268435.90	Картометрический метод	5.0	-
252	-	-	403595.07	1268410.42	Картометрический метод	5.0	-
253	-	-	403595.01	1268395.22	Картометрический метод	5.0	-
254	-	-	403626.40	1268374.90	Картометрический метод	5.0	-
255	-	-	403644.38	1268375.09	Картометрический метод	5.0	-
256	-	-	403645.99	1268412.80	Картометрический метод	5.0	-
257	-	-	403652.58	1268412.33	Картометрический метод	5.0	-
258	-	-	403671.20	1268410.99	Картометрический метод	5.0	-
259	-	-	403685.56	1268409.75	Картометрический метод	5.0	-
260	-	-	403685.71	1268423.80	Картометрический метод	5.0	-
261	-	-	403710.34	1268422.28	Картометрический метод	5.0	-
262	-	-	403711.06	1268442.34	Картометрический метод	5.0	-
263	-	-	403710.07	1268442.43	Картометрический метод	5.0	-
264	-	-	403710.52	1268450.23	Картометрический метод	5.0	-
265	-	-	403710.66	1268452.33	Картометрический метод	5.0	-
266	-	-	403715.80	1268536.42	Картометрический метод	5.0	-
267	-	-	403661.35	1268541.75	Картометрический метод	5.0	-
247	-	-	403609.76	1268545.02	Картометрический метод	5.0	-
268	-	-	403123.16	1268574.31	Картометрический метод	5.0	-
269	-	-	403105.30	1268561.69	Картометрический метод	5.0	-

2. Сведения о характерных точках границ объекта							
Обозначение характерных точек границ	**Существующие координаты, м**		**Измененные (уточненные) координаты, м**		**Метод определения координат характерной точки**	**Средняя квадратическая погрешность положения характерной точки (Mt), м**	**Описание обозначения точки на местности (при наличии)**
	X	**Y**	**X**	**Y**			
1	**2**	**3**	**4**	**5**	**6**	**7**	**8**
270	-	-	403099.17	1268557.36	Картометрический метод	5.0	-
271	-	-	403048.63	1268521.64	Картометрический метод	5.0	-
272	-	-	403033.69	1268511.09	Картометрический метод	5.0	-
273	-	-	403050.95	1268485.87	Картометрический метод	5.0	-
274	-	-	403060.01	1268475.20	Картометрический метод	5.0	-
275	-	-	403074.14	1268484.96	Картометрический метод	5.0	-
276	-	-	403135.00	1268527.00	Картометрический метод	5.0	-
277	-	-	403157.31	1268542.41	Картометрический метод	5.0	-
278	-	-	403136.49	1268561.13	Картометрический метод	5.0	-
268	-	-	403123.16	1268574.31	Картометрический метод	5.0	-
279	-	-	403735.25	1268584.84	Картометрический метод	5.0	-
280	-	-	403729.03	1268492.65	Картометрический метод	5.0	-
281	-	-	403783.18	1268489.21	Картометрический метод	5.0	-
282	-	-	403792.68	1268577.53	Картометрический метод	5.0	-
283	-	-	403781.67	1268579.27	Картометрический метод	5.0	-
279	-	-	403735.25	1268584.84	Картометрический метод	5.0	-
284	-	-	405779.07	1268611.18	Картометрический метод	5.0	-
285	-	-	405746.66	1268584.70	Картометрический метод	5.0	-
286	-	-	405745.16	1268583.97	Картометрический метод	5.0	-
287	-	-	405770.22	1268556.55	Картометрический метод	5.0	-
288	-	-	405759.44	1268546.49	Картометрический метод	5.0	-
289	-	-	405813.03	1268487.89	Картометрический метод	5.0	-
290	-	-	405857.78	1268530.37	Картометрический метод	5.0	-
291	-	-	405864.83	1268536.95	Картометрический метод	5.0	-
292	-	-	405854.99	1268547.55	Картометрический метод	5.0	-

2. Сведения о характерных точках границ объекта							
Обозначение характерных точек границ	**Существующие координаты, м**		**Измененные (уточненные) координаты, м**		**Метод определения координат характерной точки**	**Средняя квадратическая погрешность положения характерной точки (Mt), м**	**Описание обозначения точки на местности (при наличии)**
	X	**Y**	**X**	**Y**			
1	**2**	**3**	**4**	**5**	**6**	**7**	**8**
293	-	-	405849.28	1268542.44	Картометрический метод	5.0	-
294	-	-	405830.29	1268562.83	Картометрический метод	5.0	-
295	-	-	405840.04	1268571.72	Картометрический метод	5.0	-
296	-	-	405829.20	1268584.06	Картометрический метод	5.0	-
297	-	-	405825.30	1268584.23	Картометрический метод	5.0	-
298	-	-	405815.81	1268575.21	Картометрический метод	5.0	-
299	-	-	405806.95	1268584.65	Картометрический метод	5.0	-
300	-	-	405805.25	1268583.13	Картометрический метод	5.0	-
301	-	-	405793.39	1268595.84	Картометрический метод	5.0	-
284	-	-	405779.07	1268611.18	Картометрический метод	5.0	-
302	-	-	405883.34	1268869.42	Картометрический метод	5.0	-
303	-	-	405852.40	1268839.95	Картометрический метод	5.0	-
304	-	-	405856.65	1268835.97	Картометрический метод	5.0	-
305	-	-	405827.50	1268806.79	Картометрический метод	5.0	-
306	-	-	405833.93	1268800.53	Картометрический метод	5.0	-
307	-	-	405849.52	1268784.12	Картометрический метод	5.0	-
308	-	-	405858.37	1268774.34	Картометрический метод	5.0	-
309	-	-	405862.21	1268770.32	Картометрический метод	5.0	-
310	-	-	405869.00	1268763.11	Картометрический метод	5.0	-
311	-	-	405874.18	1268757.60	Картометрический метод	5.0	-
312	-	-	405877.82	1268753.83	Картометрический метод	5.0	-
313	-	-	405929.28	1268802.53	Картометрический метод	5.0	-
314	-	-	405936.10	1268808.98	Картометрический метод	5.0	-
315	-	-	405938.15	1268810.55	Картометрический метод	5.0	-
302	-	-	405883.34	1268869.42	Картометрический метод	5.0	-

2. Сведения о характерных точках границ объекта							
Обозначение характерных точек границ	**Существующие координаты, м**		**Измененные (уточненные) координаты, м**		**Метод определения координат характерной точки**	**Средняя квадратическая погрешность положения характерной точки (Mt), м**	**Описание обозначения точки на местности (при наличии)**
	X	**Y**	**X**	**Y**			
1	**2**	**3**	**4**	**5**	**6**	**7**	**8**
316	-	-	405871.87	1268956.30	Картометрический метод	5.0	-
317	-	-	405844.16	1268925.70	Картометрический метод	5.0	-
318	-	-	405880.60	1268893.40	Картометрический метод	5.0	-
319	-	-	405908.05	1268923.58	Картометрический метод	5.0	-
316	-	-	405871.87	1268956.30	Картометрический метод	5.0	-
320	-	-	405880.68	1269005.36	Картометрический метод	5.0	-
321	-	-	405836.11	1268976.32	Картометрический метод	5.0	-
322	-	-	405835.52	1268955.74	Картометрический метод	5.0	-
323	-	-	405844.88	1268955.47	Картометрический метод	5.0	-
324	-	-	405885.40	1269000.03	Картометрический метод	5.0	-
320	-	-	405880.68	1269005.36	Картометрический метод	5.0	-
325	-	-	406373.60	1269071.66	Картометрический метод	5.0	-
326	-	-	406372.50	1269068.09	Картометрический метод	5.0	-
327	-	-	406368.84	1269061.30	Картометрический метод	5.0	-
328	-	-	406378.36	1269041.88	Картометрический метод	5.0	-
329	-	-	406441.51	1268955.66	Картометрический метод	5.0	-
330	-	-	406466.84	1268917.89	Картометрический метод	5.0	-
331	-	-	406501.63	1268909.51	Картометрический метод	5.0	-
332	-	-	406506.33	1268960.65	Картометрический метод	5.0	-
333	-	-	406537.30	1269010.28	Картометрический метод	5.0	-
334	-	-	406573.73	1269068.04	Картометрический метод	5.0	-
335	-	-	406557.07	1269068.39	Картометрический метод	5.0	-
336	-	-	406378.89	1269071.57	Картометрический метод	5.0	-
325	-	-	406373.60	1269071.66	Картометрический метод	5.0	-
337	-	-	403204.50	1269118.90	Картометрический метод	5.0	-

2. Сведения о характерных точках границ объекта							
Обозначение характерных точек границ	**Существующие координаты, м**		**Измененные (уточненные) координаты, м**		**Метод определения координат характерной точки**	**Средняя квадратическая погрешность положения характерной точки (Mt), м**	**Описание обозначения точки на местности (при наличии)**
	X	**Y**	**X**	**Y**			
1	**2**	**3**	**4**	**5**	**6**	**7**	**8**
338	-	-	403062.25	1269086.06	Картометрический метод	5.0	-
339	-	-	403094.50	1268947.82	Картометрический метод	5.0	-
340	-	-	403117.73	1268957.95	Картометрический метод	5.0	-
341	-	-	403229.33	1269006.61	Картометрический метод	5.0	-
337	-	-	403204.50	1269118.90	Картометрический метод	5.0	-
342	-	-	405953.26	1269138.47	Картометрический метод	5.0	-
343	-	-	405922.96	1269102.82	Картометрический метод	5.0	-
344	-	-	405940.54	1269087.87	Картометрический метод	5.0	-
345	-	-	405960.76	1269111.65	Картометрический метод	5.0	-
346	-	-	405953.47	1269117.85	Картометрический метод	5.0	-
347	-	-	405963.58	1269129.70	Картометрический метод	5.0	-
342	-	-	405953.26	1269138.47	Картометрический метод	5.0	-
348	-	-	406005.92	1269146.25	Картометрический метод	5.0	-
349	-	-	405980.55	1269116.48	Картометрический метод	5.0	-
350	-	-	405977.44	1269112.15	Картометрический метод	5.0	-
351	-	-	405952.32	1269077.20	Картометрический метод	5.0	-
352	-	-	405932.66	1269050.28	Картометрический метод	5.0	-
353	-	-	405982.55	1269009.30	Картометрический метод	5.0	-
354	-	-	406005.04	1269036.82	Картометрический метод	5.0	-
355	-	-	406029.03	1269065.62	Картометрический метод	5.0	-
356	-	-	406059.13	1269101.03	Картометрический метод	5.0	-
348	-	-	406005.92	1269146.25	Картометрический метод	5.0	-
357	-	-	406400.15	1269316.80	Картометрический метод	5.0	-
358	-	-	406366.49	1269295.18	Картометрический метод	5.0	-
359	-	-	406372.71	1269278.59	Картометрический метод	5.0	-

2. Сведения о характерных точках границ объекта							
Обозначение характерных точек границ	**Существующие координаты, м**		**Измененные (уточненные) координаты, м**		**Метод определения координат характерной точки**	**Средняя квадратическая погрешность положения характерной точки (Mt), м**	**Описание обозначения точки на местности (при наличии)**
	X	**Y**	**X**	**Y**			
1	**2**	**3**	**4**	**5**	**6**	**7**	**8**
360	-	-	406375.96	1269264.09	Картометрический метод	5.0	-
361	-	-	406377.22	1269249.28	Картометрический метод	5.0	-
362	-	-	406377.39	1269239.16	Картометрический метод	5.0	-
363	-	-	406394.34	1269251.83	Картометрический метод	5.0	-
364	-	-	406426.33	1269276.01	Картометрический метод	5.0	-
357	-	-	406400.15	1269316.80	Картометрический метод	5.0	-
365	-	-	404280.83	1269324.25	Картометрический метод	5.0	-
366	-	-	404274.06	1269313.75	Картометрический метод	5.0	-
367	-	-	404238.04	1269263.90	Картометрический метод	5.0	-
368	-	-	404207.18	1269221.19	Картометрический метод	5.0	-
369	-	-	404184.47	1269189.77	Картометрический метод	5.0	-
370	-	-	404180.40	1269184.12	Картометрический метод	5.0	-
371	-	-	404151.98	1269042.13	Картометрический метод	5.0	-
372	-	-	404187.19	1269012.66	Картометрический метод	5.0	-
373	-	-	404218.56	1268986.40	Картометрический метод	5.0	-
374	-	-	404254.53	1268956.30	Картометрический метод	5.0	-
375	-	-	404262.02	1268959.88	Картометрический метод	5.0	-
376	-	-	404272.10	1268963.46	Картометрический метод	5.0	-
377	-	-	404279.89	1268965.38	Картометрический метод	5.0	-
378	-	-	404299.74	1268968.30	Картометрический метод	5.0	-
379	-	-	404359.59	1268976.76	Картометрический метод	5.0	-
380	-	-	404401.50	1269052.99	Картометрический метод	5.0	-
381	-	-	404346.67	1269102.17	Картометрический метод	5.0	-
382	-	-	404309.62	1269135.39	Картометрический метод	5.0	-
383	-	-	404388.36	1269227.96	Картометрический метод	5.0	-

2. Сведения о характерных точках границ объекта							
Обозначение характерных точек границ	**Существующие координаты, м**		**Измененные (уточненные) координаты, м**		**Метод определения координат характерной точки**	**Средняя квадратическая погрешность положения характерной точки (Mt), м**	**Описание обозначения точки на местности (при наличии)**
	X	**Y**	**X**	**Y**			
1	**2**	**3**	**4**	**5**	**6**	**7**	**8**
365	-	-	404280.83	1269324.25	Картометрический метод	5.0	-
384	-	-	406286.81	1269340.18	Картометрический метод	5.0	-
385	-	-	406275.42	1269326.70	Картометрический метод	5.0	-
386	-	-	406261.79	1269310.55	Картометрический метод	5.0	-
387	-	-	406257.07	1269304.87	Картометрический метод	5.0	-
388	-	-	406254.83	1269302.17	Картометрический метод	5.0	-
389	-	-	406231.37	1269273.96	Картометрический метод	5.0	-
390	-	-	406229.85	1269275.27	Картометрический метод	5.0	-
391	-	-	406227.56	1269272.63	Картометрический метод	5.0	-
392	-	-	406229.08	1269271.32	Картометрический метод	5.0	-
393	-	-	406247.36	1269255.88	Картометрический метод	5.0	-
394	-	-	406275.76	1269284.77	Картометрический метод	5.0	-
395	-	-	406277.85	1269287.60	Картометрический метод	5.0	-
396	-	-	406283.18	1269293.91	Картометрический метод	5.0	-
397	-	-	406286.80	1269297.82	Картометрический метод	5.0	-
398	-	-	406289.55	1269297.38	Картометрический метод	5.0	-
399	-	-	406293.60	1269296.78	Картометрический метод	5.0	-
400	-	-	406312.47	1269320.32	Картометрический метод	5.0	-
384	-	-	406286.81	1269340.18	Картометрический метод	5.0	-
401	-	-	406237.89	1269360.72	Картометрический метод	5.0	-
402	-	-	406227.99	1269349.42	Картометрический метод	5.0	-
403	-	-	406250.29	1269329.23	Картометрический метод	5.0	-
404	-	-	406259.99	1269340.67	Картометрический метод	5.0	-
401	-	-	406237.89	1269360.72	Картометрический метод	5.0	-
405	-	-	406389.14	1269458.42	Картометрический метод	5.0	-

2. Сведения о характерных точках границ объекта							
Обозначение характерных точек границ	**Существующие координаты, м**		**Измененные (уточненные) координаты, м**		**Метод определения координат характерной точки**	**Средняя квадратическая погрешность положения характерной точки (Mt), м**	**Описание обозначения точки на местности (при наличии)**
	X	**Y**	**X**	**Y**			
1	**2**	**3**	**4**	**5**	**6**	**7**	**8**
406	-	-	406359.69	1269424.40	Картометрический метод	5.0	-
407	-	-	406385.94	1269405.08	Картометрический метод	5.0	-
408	-	-	406412.52	1269439.34	Картометрический метод	5.0	-
409	-	-	406401.02	1269448.71	Картометрический метод	5.0	-
410	-	-	406402.52	1269450.90	Картометрический метод	5.0	-
411	-	-	406396.48	1269455.65	Картометрический метод	5.0	-
412	-	-	406394.86	1269453.81	Картометрический метод	5.0	-
405	-	-	406389.14	1269458.42	Картометрический метод	5.0	-
413	-	-	404178.25	1269611.84	Картометрический метод	5.0	-
414	-	-	404024.54	1269559.69	Картометрический метод	5.0	-
415	-	-	404019.10	1269517.88	Картометрический метод	5.0	-
416	-	-	404013.97	1269478.53	Картометрический метод	5.0	-
417	-	-	404008.40	1269435.74	Картометрический метод	5.0	-
418	-	-	404049.18	1269439.58	Картометрический метод	5.0	-
419	-	-	404100.85	1269444.45	Картометрический метод	5.0	-
420	-	-	404136.58	1269447.81	Картометрический метод	5.0	-
421	-	-	404157.17	1269450.07	Картометрический метод	5.0	-
422	-	-	404254.97	1269483.10	Картометрический метод	5.0	-
423	-	-	404261.75	1269496.26	Картометрический метод	5.0	-
424	-	-	404225.22	1269535.87	Картометрический метод	5.0	-
425	-	-	404201.68	1269561.34	Картометрический метод	5.0	-
426	-	-	404188.91	1269575.17	Картометрический метод	5.0	-
413	-	-	404178.25	1269611.84	Картометрический метод	5.0	-
427	-	-	403437.45	1269842.15	Картометрический метод	5.0	-
428	-	-	403427.18	1269753.27	Картометрический метод	5.0	-

2. Сведения о характерных точках границ объекта							
Обозначение характерных точек границ	**Существующие координаты, м**		**Измененные (уточненные) координаты, м**		**Метод определения координат характерной точки**	**Средняя квадратическая погрешность положения характерной точки (Mt), м**	**Описание обозначения точки на местности (при наличии)**
	X	**Y**	**X**	**Y**			
1	**2**	**3**	**4**	**5**	**6**	**7**	**8**
429	-	-	403425.92	1269704.42	Картометрический метод	5.0	-
430	-	-	403422.27	1269562.96	Картометрический метод	5.0	-
431	-	-	403422.05	1269554.66	Картометрический метод	5.0	-
432	-	-	403421.14	1269518.44	Картометрический метод	5.0	-
433	-	-	403452.25	1269521.28	Картометрический метод	5.0	-
434	-	-	403468.89	1269490.91	Картометрический метод	5.0	-
435	-	-	403465.01	1269467.61	Картометрический метод	5.0	-
436	-	-	403509.87	1269431.40	Картометрический метод	5.0	-
437	-	-	403521.25	1269442.55	Картометрический метод	5.0	-
438	-	-	403503.16	1269464.70	Картометрический метод	5.0	-
439	-	-	403515.36	1269474.12	Картометрический метод	5.0	-
440	-	-	403538.22	1269491.75	Картометрический метод	5.0	-
441	-	-	403551.76	1269502.21	Картометрический метод	5.0	-
442	-	-	403537.83	1269535.80	Картометрический метод	5.0	-
443	-	-	403553.07	1269542.12	Картометрический метод	5.0	-
444	-	-	403566.63	1269509.42	Картометрический метод	5.0	-
445	-	-	403585.34	1269522.18	Картометрический метод	5.0	-
446	-	-	403589.93	1269525.32	Картометрический метод	5.0	-
447	-	-	403540.70	1269626.22	Картометрический метод	5.0	-
448	-	-	403536.31	1269636.45	Картометрический метод	5.0	-
449	-	-	403535.87	1269636.12	Картометрический метод	5.0	-
450	-	-	403498.78	1269712.14	Картометрический метод	5.0	-
451	-	-	403492.80	1269724.84	Картометрический метод	5.0	-
452	-	-	403492.67	1269727.41	Картометрический метод	5.0	-
453	-	-	403489.42	1269740.71	Картометрический метод	5.0	-

2. Сведения о характерных точках границ объекта							
Обозначение характерных точек границ	**Существующие координаты, м**		**Измененные (уточненные) координаты, м**		**Метод определения координат характерной точки**	**Средняя квадратическая погрешность положения характерной точки (Mt), м**	**Описание обозначения точки на местности (при наличии)**
	X	**Y**	**X**	**Y**			
1	**2**	**3**	**4**	**5**	**6**	**7**	**8**
454	-	-	403484.07	1269743.34	Картометрический метод	5.0	-
427	-	-	403437.45	1269842.15	Картометрический метод	5.0	-
455	-	-	403401.00	1270169.77	Картометрический метод	5.0	-
456	-	-	403367.73	1270167.86	Картометрический метод	5.0	-
457	-	-	403202.20	1270159.65	Картометрический метод	5.0	-
458	-	-	403056.70	1270155.22	Картометрический метод	5.0	-
459	-	-	403045.58	1270141.48	Картометрический метод	5.0	-
460	-	-	403011.77	1270100.07	Картометрический метод	5.0	-
461	-	-	402872.89	1269929.99	Картометрический метод	5.0	-
462	-	-	402719.08	1269950.41	Картометрический метод	5.0	-
463	-	-	402692.72	1269953.96	Картометрический метод	5.0	-
464	-	-	402657.67	1269737.06	Картометрический метод	5.0	-
465	-	-	402609.72	1269477.02	Картометрический метод	5.0	-
466	-	-	402578.34	1269425.01	Картометрический метод	5.0	-
467	-	-	402634.41	1269331.29	Картометрический метод	5.0	-
468	-	-	402691.44	1269245.24	Картометрический метод	5.0	-
469	-	-	402747.71	1269160.35	Картометрический метод	5.0	-
470	-	-	402772.60	1269122.79	Картометрический метод	5.0	-
471	-	-	402775.38	1269118.60	Картометрический метод	5.0	-
472	-	-	402800.60	1269131.88	Картометрический метод	5.0	-
473	-	-	402909.32	1269189.14	Картометрический метод	5.0	-
474	-	-	403087.76	1269281.41	Картометрический метод	5.0	-
475	-	-	403136.95	1269307.29	Картометрический метод	5.0	-
476	-	-	403167.97	1269325.97	Картометрический метод	5.0	-
477	-	-	403256.25	1269383.63	Картометрический метод	5.0	-

2. Сведения о характерных точках границ объекта							
Обозначение характерных точек границ	**Существующие координаты, м**		**Измененные (уточненные) координаты, м**		**Метод определения координат характерной точки**	**Средняя квадратическая погрешность положения характерной точки (Mt), м**	**Описание обозначения точки на местности (при наличии)**
	X	**Y**	**X**	**Y**			
1	**2**	**3**	**4**	**5**	**6**	**7**	**8**
478	-	-	403254.37	1269387.51	Картометрический метод	5.0	-
479	-	-	403325.03	1269443.49	Картометрический метод	5.0	-
480	-	-	403337.91	1269465.67	Картометрический метод	5.0	-
481	-	-	403355.79	1269487.13	Картометрический метод	5.0	-
482	-	-	403352.99	1269516.68	Картометрический метод	5.0	-
483	-	-	403352.52	1269521.78	Картометрический метод	5.0	-
484	-	-	403368.00	1269567.41	Картометрический метод	5.0	-
485	-	-	403400.53	1269675.67	Картометрический метод	5.0	-
486	-	-	403396.34	1269677.36	Картометрический метод	5.0	-
487	-	-	403373.88	1269676.66	Картометрический метод	5.0	-
488	-	-	403370.51	1269708.20	Картометрический метод	5.0	-
489	-	-	403374.32	1269708.56	Картометрический метод	5.0	-
490	-	-	403399.49	1269709.34	Картометрический метод	5.0	-
491	-	-	403393.44	1269904.80	Картометрический метод	5.0	-
492	-	-	403396.28	1269919.20	Картометрический метод	5.0	-
493	-	-	403420.25	1270045.04	Картометрический метод	5.0	-
494	-	-	403432.29	1270108.25	Картометрический метод	5.0	-
455	-	-	403401.00	1270169.77	Картометрический метод	5.0	-
495	-	-	403983.44	1270200.44	Картометрический метод	5.0	-
496	-	-	403968.03	1270198.67	Картометрический метод	5.0	-
497	-	-	403928.23	1270188.28	Картометрический метод	5.0	-
498	-	-	403930.38	1270126.96	Картометрический метод	5.0	-
499	-	-	403942.22	1270073.88	Картометрический метод	5.0	-
500	-	-	403949.50	1270054.18	Картометрический метод	5.0	-
501	-	-	403964.45	1270012.56	Картометрический метод	5.0	-

2. Сведения о характерных точках границ объекта							
Обозначение характерных точек границ	**Существующие координаты, м**		**Измененные (уточненные) координаты, м**		**Метод определения координат характерной точки**	**Средняя квадратическая погрешность положения характерной точки (Mt), м**	**Описание обозначения точки на местности (при наличии)**
	X	**Y**	**X**	**Y**			
1	**2**	**3**	**4**	**5**	**6**	**7**	**8**
502	-	-	404029.71	1269923.63	Картометрический метод	5.0	-
503	-	-	404068.08	1269929.37	Картометрический метод	5.0	-
504	-	-	404071.29	1269929.85	Картометрический метод	5.0	-
505	-	-	404039.69	1270027.19	Картометрический метод	5.0	-
506	-	-	404023.45	1270077.22	Картометрический метод	5.0	-
507	-	-	404019.80	1270088.44	Картометрический метод	5.0	-
508	-	-	404005.58	1270084.62	Картометрический метод	5.0	-
509	-	-	403995.86	1270121.17	Картометрический метод	5.0	-
510	-	-	404008.11	1270124.49	Картометрический метод	5.0	-
495	-	-	403983.44	1270200.44	Картометрический метод	5.0	-
511	-	-	404635.51	1272373.99	Картометрический метод	5.0	-
512	-	-	404621.62	1272370.65	Картометрический метод	5.0	-
513	-	-	404588.04	1272362.57	Картометрический метод	5.0	-
514	-	-	404567.20	1272357.55	Картометрический метод	5.0	-
515	-	-	404589.78	1272266.28	Картометрический метод	5.0	-
516	-	-	404600.78	1272221.44	Картометрический метод	5.0	-
517	-	-	404601.12	1272220.05	Картометрический метод	5.0	-
518	-	-	404613.09	1272222.96	Картометрический метод	5.0	-
519	-	-	404613.40	1272221.72	Картометрический метод	5.0	-
520	-	-	404640.19	1272228.70	Картометрический метод	5.0	-
521	-	-	404661.73	1272234.32	Картометрический метод	5.0	-
522	-	-	404686.12	1272240.72	Картометрический метод	5.0	-
523	-	-	404678.19	1272262.09	Картометрический метод	5.0	-
524	-	-	404687.13	1272265.35	Картометрический метод	5.0	-
525	-	-	404690.44	1272266.49	Картометрический метод	5.0	-

2. Сведения о характерных точках границ объекта							
Обозначение характерных точек границ	**Существующие координаты, м**		**Измененные (уточненные) координаты, м**		**Метод определения координат характерной точки**	**Средняя квадратическая погрешность положения характерной точки (Mt), м**	**Описание обозначения точки на местности (при наличии)**
	X	**Y**	**X**	**Y**			
1	**2**	**3**	**4**	**5**	**6**	**7**	**8**
526	-	-	404673.17	1272310.36	Картометрический метод	5.0	-
527	-	-	404663.35	1272338.59	Картометрический метод	5.0	-
528	-	-	404659.57	1272349.48	Картометрический метод	5.0	-
529	-	-	404644.03	1272344.20	Картометрический метод	5.0	-
530	-	-	404640.54	1272355.17	Картометрический метод	5.0	-
511	-	-	404635.51	1272373.99	Картометрический метод	5.0	-
531	-	-	404546.03	1272528.86	Картометрический метод	5.0	-
532	-	-	404525.75	1272525.07	Картометрический метод	5.0	-
533	-	-	404555.17	1272406.16	Картометрический метод	5.0	-
534	-	-	404575.81	1272412.01	Картометрический метод	5.0	-
535	-	-	404603.10	1272420.82	Картометрический метод	5.0	-
536	-	-	404598.81	1272435.10	Картометрический метод	5.0	-
537	-	-	404618.02	1272440.75	Картометрический метод	5.0	-
538	-	-	404610.59	1272467.30	Картометрический метод	5.0	-
539	-	-	404603.29	1272465.32	Картометрический метод	5.0	-
540	-	-	404591.50	1272507.78	Картометрический метод	5.0	-
541	-	-	404571.57	1272503.73	Картометрический метод	5.0	-
542	-	-	404551.54	1272499.65	Картометрический метод	5.0	-
531	-	-	404546.03	1272528.86	Картометрический метод	5.0	-
543	-	-	404311.10	1273159.92	Картометрический метод	5.0	-
544	-	-	404299.60	1273156.10	Картометрический метод	5.0	-
545	-	-	404290.63	1273145.70	Картометрический метод	5.0	-
546	-	-	404282.55	1273136.65	Картометрический метод	5.0	-
547	-	-	404281.64	1273130.40	Картометрический метод	5.0	-
548	-	-	404280.90	1273125.38	Картометрический метод	5.0	-

2. Сведения о характерных точках границ объекта							
Обозначение характерных точек границ	**Существующие координаты, м**		**Измененные (уточненные) координаты, м**		**Метод определения координат характерной точки**	**Средняя квадратическая погрешность положения характерной точки (Mt), м**	**Описание обозначения точки на местности (при наличии)**
	X	**Y**	**X**	**Y**			
1	**2**	**3**	**4**	**5**	**6**	**7**	**8**
549	-	-	404274.58	1273090.95	Картометрический метод	5.0	-
550	-	-	404270.60	1273075.45	Картометрический метод	5.0	-
551	-	-	404260.40	1273042.53	Картометрический метод	5.0	-
552	-	-	404243.35	1272999.15	Картометрический метод	5.0	-
553	-	-	404242.94	1272992.89	Картометрический метод	5.0	-
554	-	-	404258.59	1272991.35	Картометрический метод	5.0	-
555	-	-	404316.23	1272985.67	Картометрический метод	5.0	-
556	-	-	404321.21	1272985.18	Картометрический метод	5.0	-
557	-	-	404320.69	1273017.99	Картометрический метод	5.0	-
558	-	-	404319.75	1273078.46	Картометрический метод	5.0	-
559	-	-	404319.31	1273106.65	Картометрический метод	5.0	-
560	-	-	404328.98	1273113.28	Картометрический метод	5.0	-
561	-	-	404324.83	1273124.65	Картометрический метод	5.0	-
562	-	-	404319.53	1273137.68	Картометрический метод	5.0	-
563	-	-	404315.81	1273146.55	Картометрический метод	5.0	-
564	-	-	404314.46	1273149.80	Картометрический метод	5.0	-
543	-	-	404311.10	1273159.92	Картометрический метод	5.0	-
565	-	-	404391.21	1273175.89	Картометрический метод	5.0	-
566	-	-	404383.49	1273171.84	Картометрический метод	5.0	-
567	-	-	404368.99	1273168.17	Картометрический метод	5.0	-
568	-	-	404364.50	1273166.04	Картометрический метод	5.0	-
569	-	-	404373.29	1273146.02	Картометрический метод	5.0	-
570	-	-	404375.87	1273147.41	Картометрический метод	5.0	-
571	-	-	404397.23	1273159.91	Картометрический метод	5.0	-
565	-	-	404391.21	1273175.89	Картометрический метод	5.0	-

2. Сведения о характерных точках границ объекта

Обозначение характерных точек границ	Существующие координаты, м		Измененные (уточненные) координаты, м		Метод определения координат характерной точки	Средняя квадратическая погрешность положения характерной точки (Mt), м	Описание обозначения точки на местности (при наличии)
	X	Y	X	Y			
1	2	3	4	5	6	7	8
596	-	-	406519.04	1277374.23	Картометрический метод	5.0	-
597	-	-	406587.89	1277398.42	Картометрический метод	5.0	-
598	-	-	406915.14	1277513.36	Картометрический метод	5.0	-
599	-	-	406897.22	1277678.58	Картометрический метод	5.0	-
600	-	-	406836.74	1277768.29	Картометрический метод	5.0	-
601	-	-	406093.40	1277876.60	Картометрический метод	5.0	-
602	-	-	406058.35	1277860.65	Картометрический метод	5.0	-
603	-	-	406058.76	1277881.37	Картометрический метод	5.0	-
604	-	-	406058.77	1277882.34	Картометрический метод	5.0	-
605	-	-	406038.00	1277885.01	Картометрический метод	5.0	-
581	-	-	405734.02	1277924.01	Картометрический метод	5.0	-

3. Сведения о характерных точках части (частей) границы объекта

Обозначение характерных точек части границы	Существующие координаты, м		Измененные (уточненные) координаты, м		Метод определения координат характерной точки	Средняя квадратическая погрешность положения характерной точки (Mt), м	Описание обозначения точки на местности (при наличии)
	X	Y	X	Y			
1	2	3	4	5	6	7	8
-	-	-	-	-	-	-	

2. Сведения о характерных точках границ объекта							
Обозначение характерных точек границ	**Существующие координаты, м**		**Измененные (уточненные) координаты, м**		**Метод определения координат характерной точки**	**Средняя квадратическая погрешность положения характерной точки (Mt), м**	**Описание обозначения точки на местности (при наличии)**
	X	**Y**	**X**	**Y**			
1	**2**	**3**	**4**	**5**	**6**	**7**	**8**
572	-	-	404431.03	1273343.56	Картометрический метод	5.0	-
573	-	-	404424.98	1273342.51	Картометрический метод	5.0	-
574	-	-	404406.27	1273339.27	Картометрический метод	5.0	-
575	-	-	404408.78	1273298.24	Картометрический метод	5.0	-
576	-	-	404451.93	1273247.20	Картометрический метод	5.0	-
577	-	-	404457.43	1273240.63	Картометрический метод	5.0	-
578	-	-	404476.96	1273256.96	Картометрический метод	5.0	-
579	-	-	404470.68	1273263.05	Картометрический метод	5.0	-
580	-	-	404433.24	1273307.40	Картометрический метод	5.0	-
572	-	-	404431.03	1273343.56	Картометрический метод	5.0	-
581	-	-	405734.02	1277924.01	Картометрический метод	5.0	-
582	-	-	405716.42	1277802.03	Картометрический метод	5.0	-
583	-	-	405764.50	1277738.27	Картометрический метод	5.0	-
584	-	-	405786.68	1277680.25	Картометрический метод	5.0	-
585	-	-	405830.49	1277569.60	Картометрический метод	5.0	-
586	-	-	405842.02	1277544.92	Картометрический метод	5.0	-
587	-	-	405853.79	1277513.64	Картометрический метод	5.0	-
588	-	-	405856.75	1277515.00	Картометрический метод	5.0	-
589	-	-	405866.60	1277496.92	Картометрический метод	5.0	-
590	-	-	405884.75	1277473.76	Картометрический метод	5.0	-
591	-	-	405903.28	1277460.28	Картометрический метод	5.0	-
592	-	-	405916.53	1277451.30	Картометрический метод	5.0	-
593	-	-	405921.70	1277448.02	Картометрический метод	5.0	-
594	-	-	405974.27	1277440.82	Картометрический метод	5.0	-
595	-	-	406502.51	1277368.43	Картометрический метод	5.0	-

Раздел 4

План границ объекта

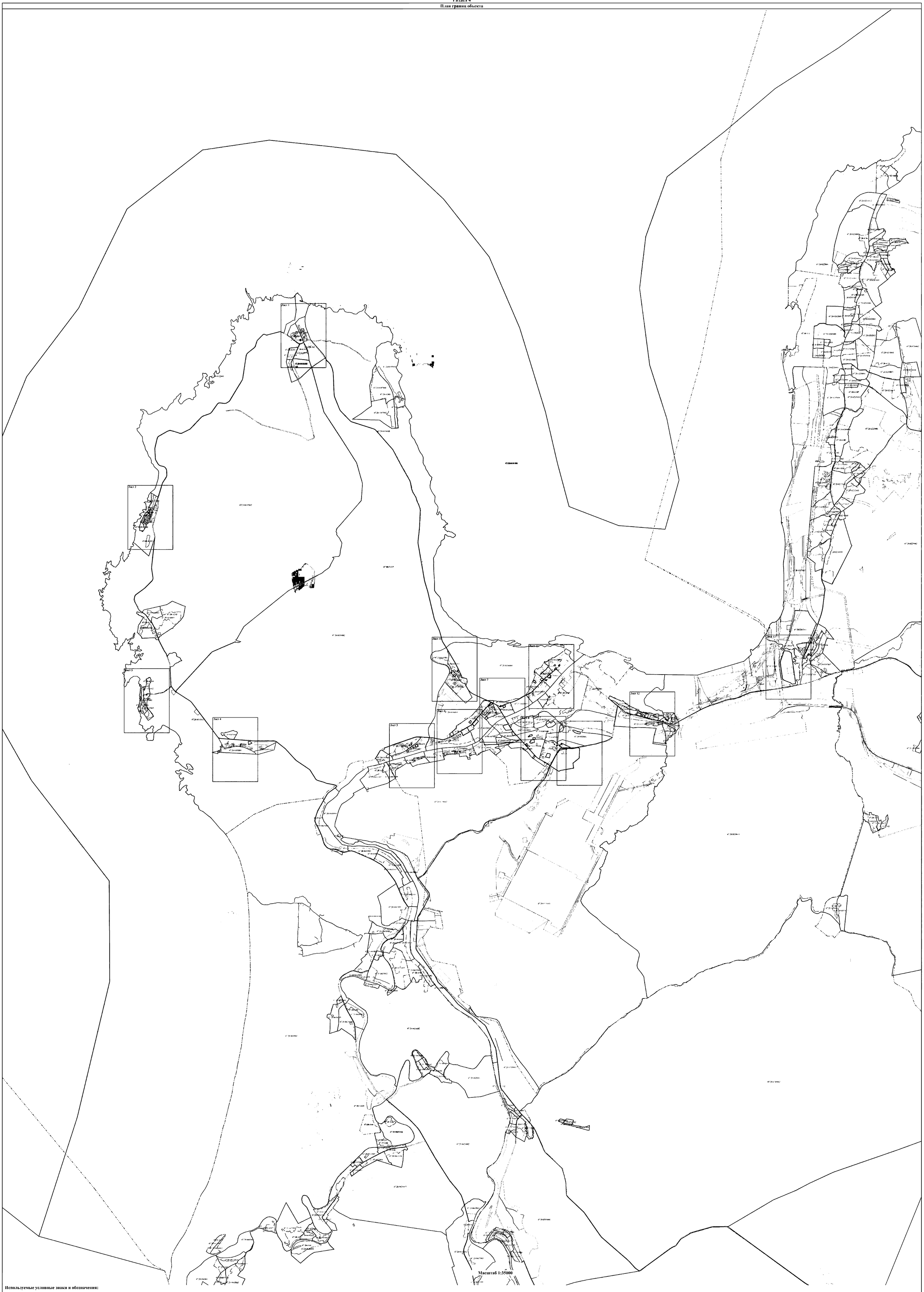

Используемые условные знаки и обозначения:

- Граница объекта

- Граница муниципального образования, сведения о которой внесены в ЕГРН

- Граница населённого пункта, сведения о которой внесены в ЕГРН

- Граница кадастрового квартала

- Граница земельного участка, сведения о которой внесены в ЕГРН

- Характерная точка границы объекта работ

47:20:0112005 - Номер кадастрового квартала

:1 - Номер земельного участка, сведения о границах которого внесены в ЕГРН

47:20-4.38 - Номер границы муниципального образования, населённого пункта, сведения о которой внесены в ЕГРН

Подпись _____ Дата «____» _____ 20___г.

Место для оттиска печати (при наличии) лица, составившего описание местоположения границ объекта

Раздел 4

План границ объекта

Лист 1

Масштаб 1:2000

Используемые условные знаки и обозначения:

——— - Граница объекта

- - - -

Раздел 4

План границ объекта

Лист 2

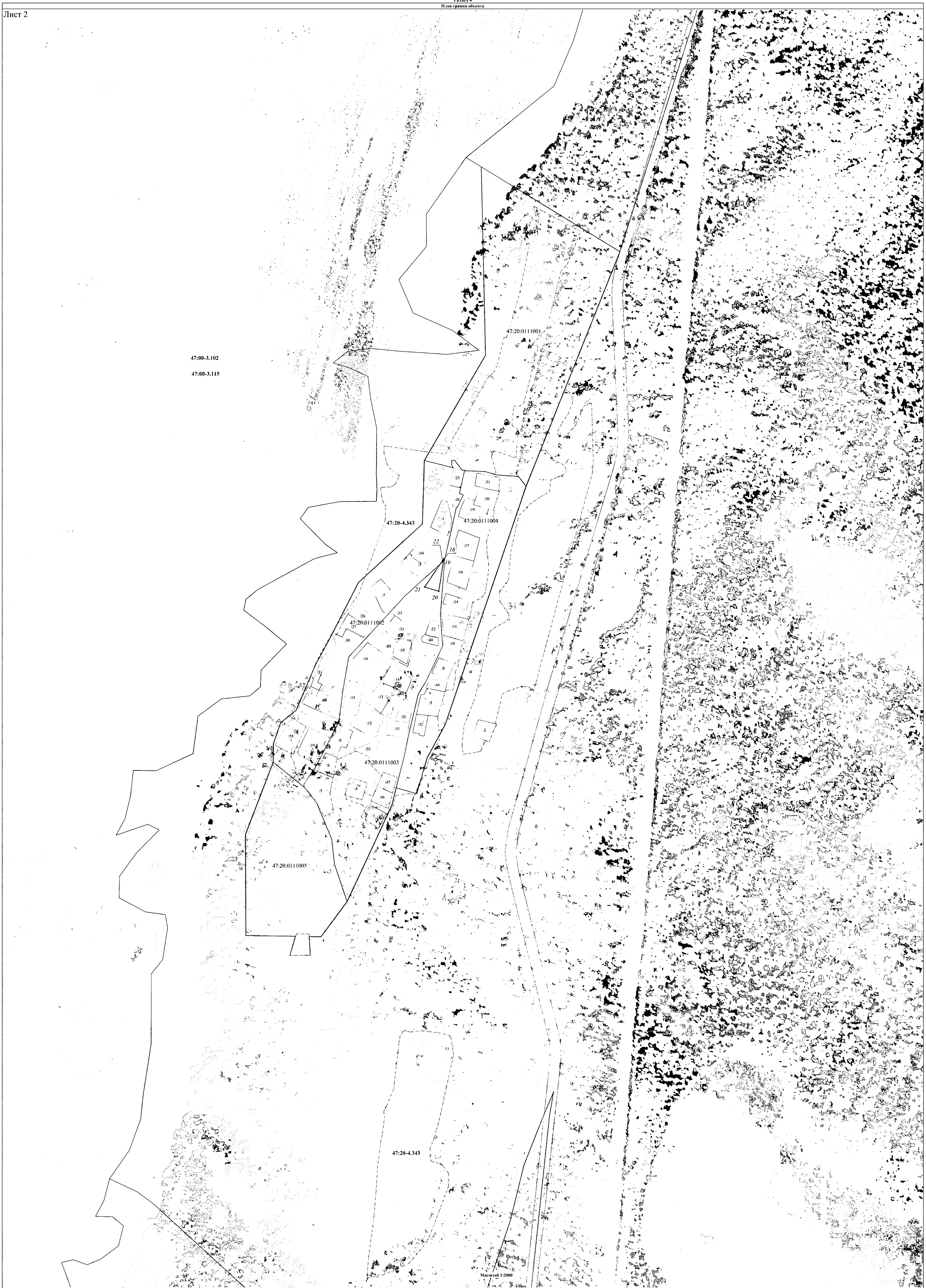

Используемые условные знаки и обозначения:

——— - Граница объекта

..... - Граница муниципального образования, сведения о которой внесены в ЕГРН

..... - Граница населённого пункта, сведения о которой внесены в ЕГРН

——— - Граница кадастрового квартала

——— - Граница земельного участка, сведения о которой внесены в ЕГРН

1 - Характерная точка границы объекта работ

47:20:0112005 - Номер кадастрового квартала

:1 - Номер земельного участка, сведения о границах которого внесены в ЕГРН

47:20-4.38 - Номер границы муниципального образования, населённого пункта, сведения о которой внесены в ЕГРН

Подпись _____ Дата «____» _____ 20___ г.

Место для оттиска печати (при наличии) лица, составившего описание местоположения границ объекта

Раздел 4

План границ объекта

Лист 3

Используемые условные знаки и обозначения:

- Граница объекта
- Граница муниципального образования, сведения о которой внесены в ЕГРН
- Граница населённого пункта, сведения о которой внесены в ЕГРН
- Граница кадастрового квартала
- Граница земельного участка, сведения о которой внесены в ЕГРН
- Характерная точка границы объекта работ
- 47:20-4.38 - Номер границы муниципального образования, населённого пункта, сведения о которой внесены в ЕГРН
- 47:20:0112005 - Номер кадастрового квартала
- :1 - Номер земельного участка, сведения о границах которого внесены в ЕГРН

Подпись _____ Дата «____» _____ 20___г.

Место для оттиска печати (при наличии) лица, составившего описание местоположения границ объекта

План границ объекта

Лист 4

Масштаб 1:2000

Используемые условные знаки и обозначения:

- Граница объекта
- Граница муниципального образования, сведения о которой внесены в ЕГРН
- Граница населённого пункта, сведения о которой внесены в ЕГРН
- Граница кадастрового квартала
- Граница земельного участка, сведения о которой внесены в ЕГРН
- Характерная точка границы объекта работ
- 47:20-4.38 - Номер границы муниципального образования, населённого пункта, сведения о которой внесены в ЕГРН
- 47:20:0112005 - Номер кадастрового квартала
- :1 - Номер земельного участка, сведения о границах которого внесены в ЕГРН

Подпись _____ Дата «____» _____ 20___г.

Место для оттиска печати (при наличии) лица, составившего описание местоположения границ объекта

Раздел 4

План границ объекта

Лист 5

Масштаб 1:2000

Используемые условные знаки и обозначения:

- Граница объекта
- Граница муниципального образования, сведения о которой внесены в ЕГРН
- Граница населённого пункта, сведения о которой внесены в ЕГРН
- Граница кадастрового квартала
- Граница земельного участка, сведения о которой внесены в ЕГРН
- Характерная точка границы объекта работ

47:20:0112005 - Номер кадастрового квартала

:1 - Номер земельного участка, сведения о границах которого внесены в ЕГРН

47:20-4.38 - Номер границы муниципального образования, населённого пункта, сведения о которой внесены в ЕГРН

Подпись _____ Дата «____» _____ 20___г.

Место для оттиска печати (при наличии) лица, составившего описание местоположения границ объекта

Лист 6

Масштаб 1:2000

Используемые условные знаки и обозначения:

- Граница объекта
- Граница муниципального образования, сведения о которой внесены в ЕГРН
- Граница населённого пункта, сведения о которой внесены в ЕГРН
- Граница кадастрового квартала
- Граница земельного участка, сведения о которой внесены в ЕГРН
- Характерная точка границы объекта работ
- 47:20:0112005 - Номер кадастрового квартала
- :1 - Номер земельного участка, сведения о границах которого внесены в ЕГРН
- 47:20-4.38 - Номер границы муниципального образования, населённого пункта, сведения о которой внесены в ЕГРН

Подпись _____ Дата «____» _____ 20___г.

Место для оттиска печати (при наличии) лица, составившего описание местоположения границ объекта

Раздел 4

План границ объекта

Лист 7

Масштаб 1:2000

Используемые условные знаки и обозначения:

- Граница объекта
- Граница муниципального образования, сведения о которой внесены в ЕГРН
- Граница населённого пункта, сведения о которой внесены в ЕГРН
- Граница кадастрового квартала
- Граница земельного участка, сведения о которой внесены в ЕГРН
- Характерная точка границы объекта работ
47:20:0112005 - Номер кадастрового квартала
:1 - Номер земельного участка, сведения о границах которого внесены в ЕГРН
47:20-4.38 - Номер границы муниципального образования, населённого пункта, сведения о которой внесены в ЕГРН

Подпись _____ Дата «____» _____ 20____г.

Место для оттиска печати (при наличии) лица, составившего описание местоположения границ объекта

Раздел 4

План границ объекта

Лист 8

Масштаб 1:2000

47:00-3.102

47:00-3.115

Используемые условные знаки и обозначения:

- Граница объекта
- Граница муниципального образования, сведения о которой внесены в ЕГРН
- Граница населённого пункта, сведения о которой внесены в ЕГРН
- Граница кадастрового квартала
- Граница земельного участка, сведения о которой внесены в ЕГРН
- Характерная точка границы объекта работ
- 47:20-4.38 - Номер границы муниципального образования, населённого пункта, сведения о которой внесены в ЕГРН
- 47:20:0112005 - Номер кадастрового квартала
- :1 - Номер земельного участка, сведения о границах которого внесены в ЕГРН

Подпись _____ Дата «____» _____ 20___г.

Место для оттиска печати (при наличии) лица, составившего описание местоположения границ объекта

Раздел 4

План границ объекта

Лист 9

Масштаб 1:2000

Используемые условные знаки и обозначения:

- Граница объекта
- Граница муниципального образования, сведения о которой внесены в ЕГРН
- Граница населённого пункта, сведения о которой внесены в ЕГРН
- Граница кадастрового квартала
- Граница земельного участка, сведения о которой внесены в ЕГРН
- Характерная точка границы объекта работ
- 47:20-4.38 - Номер границы муниципального образования, населённого пункта, сведения о которой внесены в ЕГРН
- 47:20:0112005 - Номер кадастрового квартала
- :1 - Номер земельного участка, сведения о границах которого внесены в ЕГРН

Подпись _____ Дата «___» _____ 20___г.

Место для оттиска печати (при наличии) лица, составившего описание местоположения границ объекта

Лист 10

Масштаб 1:2000

Используемые условные знаки и обозначения:

- Граница объекта
- Граница муниципального образования, сведения о которой внесены в ЕГРН
- Граница населённого пункта, сведения о которой внесены в ЕГРН
- Граница кадастрового квартала
- Граница земельного участка, сведения о которой внесены в ЕГРН
- Характерная точка границы объекта работ

47:20:0112005 - Номер кадастрового квартала

:1 - Номер земельного участка, сведения о границах которого внесены в ЕГРН

47:20-4.38 - Номер границы муниципального образования, населённого пункта, сведения о которой внесены в ЕГРН

Подпись _____ Дата «____» _____ 20___ г.

Место для оттиска печати (при наличии) лица, составившего описание местоположения границ объекта

Раздел 4

План границ объекта

Лист 11

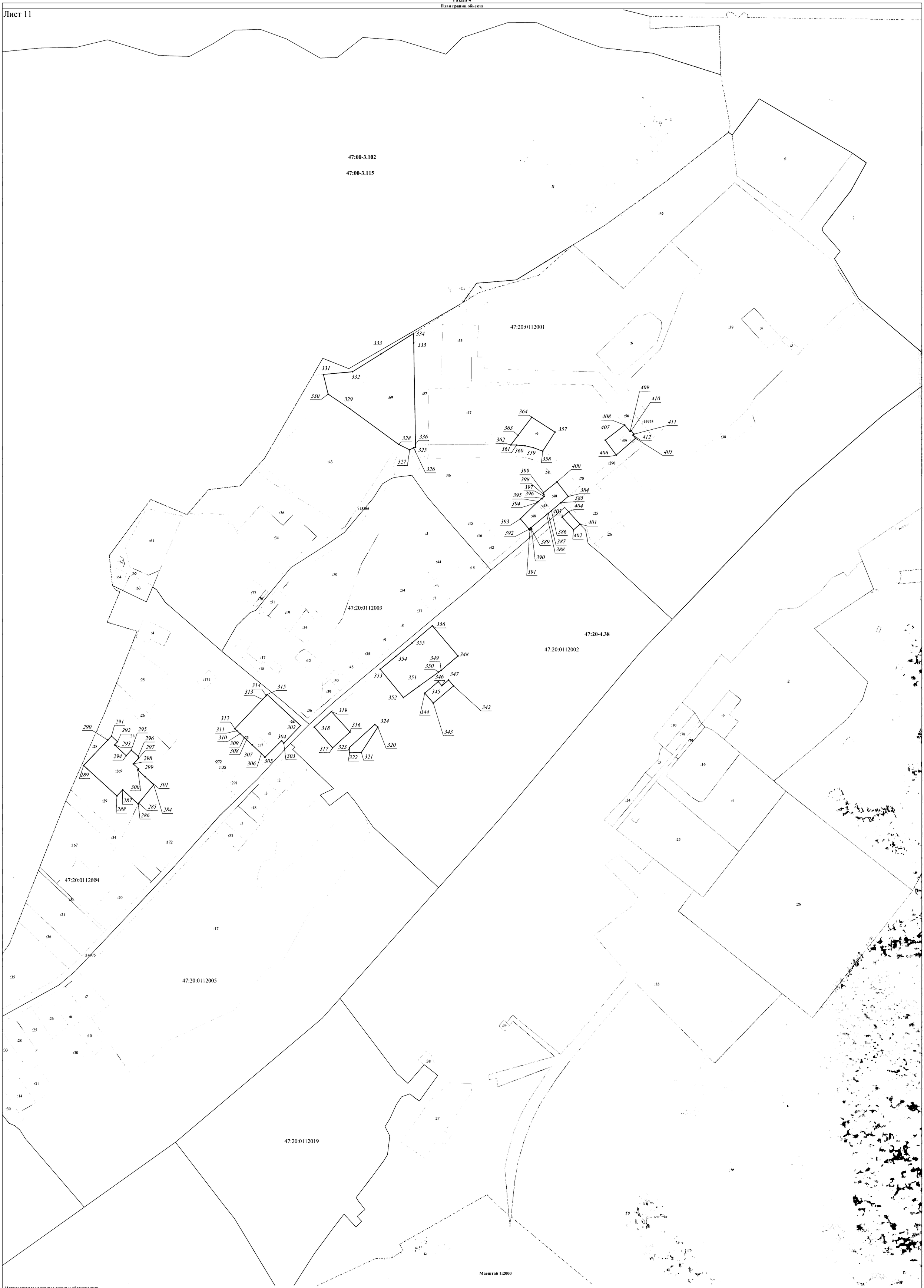

Масштаб 1:2000

Используемые условные знаки и обозначения:

- Граница объекта
- Граница муниципального образования, сведения о которой внесены в ЕГРН
- Граница населённого пункта, сведения о которой внесены в ЕГРН
- Граница кадастрового квартала
- Граница земельного участка, сведения о которой внесены в ЕГРН
- Характерная точка границы объекта работ

47:20:0112005 - Номер кадастрового квартала

:1 - Номер земельного участка, сведения о границах которого внесены в ЕГРН

47:20-4.38 - Номер границы муниципального образования, населённого пункта, сведения о которой внесены в ЕГРН

Подпись _____ Дата «____» _____ 20___г.

Место для оттиска печати (при наличии) лица, составившего описание местоположения границ объекта

Лист 12

Масштаб 1:2000

Используемые условные знаки и обозначения:

- Граница объекта
- Граница муниципального образования, сведения о которой внесены в ЕГРН
- Граница населённого пункта, сведения о которой внесены в ЕГРН
- Граница кадастрового квартала
- Граница земельного участка, сведения о которой внесены в ЕГРН
- Характерная точка границы объекта работ
47:20:0112005 - Номер кадастрового квартала
:1 - Номер земельного участка, сведения о границах которого внесены в ЕГРН
47:20-4.38 - Номер границы муниципального образования, населённого пункта, сведения о которой внесены в ЕГРН

Подпись _____ Дата «____» _____ 20___ г.

Место для оттиска печати (при наличии) лица, составившего описание местоположения границ объекта

Раздел 4

План границ объекта

Лист 13

Масштаб 1:2000

Используемые условные знаки и обозначения:

- Граница объекта
- Граница муниципального образования, сведения о которой внесены в ЕГРН
- Граница населённого пункта, сведения о которой внесены в ЕГРН
- Граница кадастрового квартала
- Граница земельного участка, сведения о которой внесены в ЕГРН
- 1 - Характерная точка границы объекта работ
- 47:20-4.38 - Номер границы муниципального образования, населённого пункта, сведения о которой внесены в ЕГРН
- 47:20:0112005 - Номер кадастрового квартала
- :1 - Номер земельного участка, сведения о границах которого внесены в ЕГРН

Подпись _____ Дата «____» _____ 20___г.

Место для оттиска печати (при наличии) лица, составившего описание местоположения границ объекта

Текстовое описание местоположения границ населенных пунктов, территориальных зон		
Прохождение границы		Описание прохождения границы
от точки	до точки	
1	2	3
1	2	-
2	3	-
3	4	-
4	5	-
5	6	-
6	7	-
7	8	-
8	1	-
9	10	-
10	11	-
11	12	-
12	13	-
13	14	-
14	15	-
15	16	-
16	17	-
17	9	-
18	19	-
19	20	-
20	21	-
21	22	-
22	18	-
23	24	-
24	25	-
25	26	-
26	23	-
27	28	-
28	29	-
29	30	-
30	31	-
31	32	-
32	33	-
33	27	-
34	35	-
35	36	-
36	37	-
37	38	-

Текстовое описание местоположения границ населенных пунктов, территориальных зон		
Прохождение границы		Описание прохождения границы
от точки	до точки	
1	2	3
38	39	-
39	40	-
40	41	-
41	42	-
42	43	-
43	34	-
44	45	-
45	46	-
46	47	-
47	48	-
48	49	-
49	50	-
50	51	-
51	52	-
52	53	-
53	54	-
54	55	-
55	56	-
56	57	-
57	58	-
58	59	-
59	60	-
60	61	-
61	44	-
62	63	-
63	64	-
64	65	-
65	66	-
66	67	-
67	68	-
68	69	-
69	70	-
70	62	-
71	72	-
72	73	-
73	74	-
74	75	-

Текстовое описание местоположения границ населенных пунктов, территориальных зон		
Прохождение границы		Описание прохождения границы
от точки	до точки	
1	2	3
75	76	-
76	77	-
77	78	-
78	79	-
79	80	-
80	81	-
81	71	-
82	83	-
83	84	-
84	85	-
85	86	-
86	87	-
87	88	-
88	82	-
89	90	-
90	91	-
91	92	-
92	93	-
93	94	-
94	95	-
95	96	-
96	89	-
97	98	-
98	99	-
99	100	-
100	101	-
101	102	-
102	103	-
103	97	-
104	105	-
105	106	-
106	107	-
107	108	-
108	109	-
109	110	-
110	104	-
111	112	-

Текстовое описание местоположения границ населенных пунктов, территориальных зон		
Прохождение границы		Описание прохождения границы
от точки	до точки	
1	2	3
112	113	-
113	114	-
114	115	-
115	116	-
116	117	-
117	118	-
118	119	-
119	111	-
120	121	-
121	122	-
122	123	-
123	124	-
124	125	-
125	126	-
126	127	-
127	128	-
128	129	-
129	130	-
130	131	-
131	132	-
132	120	-
133	134	-
134	135	-
135	136	-
136	137	-
137	138	-
138	133	-
139	140	-
140	141	-
141	142	-
142	143	-
143	139	-
144	145	-
145	146	-
146	147	-
147	148	-
148	149	-

Текстовое описание местоположения границ населенных пунктов, территориальных зон		
Прохождение границы		Описание прохождения границы
от точки	до точки	
1	2	3
149	150	-
150	151	-
151	152	-
152	144	-
153	154	-
154	155	-
155	156	-
156	157	-
157	158	-
158	153	-
159	160	-
160	161	-
161	162	-
162	163	-
163	164	-
164	165	-
165	166	-
166	167	-
167	168	-
168	159	-
169	170	-
170	171	-
171	172	-
172	173	-
173	174	-
174	175	-
175	176	-
176	177	-
177	178	-
178	179	-
179	180	-
180	181	-
181	182	-
182	169	-
183	184	-
184	185	-
185	186	-

Текстовое описание местоположения границ населенных пунктов, территориальных зон		
Прохождение границы		Описание прохождения границы
от точки	до точки	
1	2	3
186	187	-
187	188	-
188	189	-
189	190	-
190	191	-
191	192	-
192	193	-
193	183	-
194	195	-
195	196	-
196	197	-
197	198	-
198	199	-
199	194	-
200	201	-
201	202	-
202	203	-
203	204	-
204	205	-
205	206	-
206	207	-
207	208	-
208	209	-
209	210	-
210	211	-
211	212	-
212	200	-
213	214	-
214	215	-
215	216	-
216	217	-
217	218	-
218	219	-
219	220	-
220	221	-
221	213	-
222	223	-

Текстовое описание местоположения границ населенных пунктов, территориальных зон		
Прохождение границы		Описание прохождения границы
от точки	до точки	
1	2	3
223	224	-
224	225	-
225	226	-
226	227	-
227	228	-
228	229	-
229	230	-
230	231	-
231	232	-
232	222	-
233	234	-
234	235	-
235	236	-
236	237	-
237	238	-
238	239	-
239	240	-
240	241	-
241	242	-
242	243	-
243	244	-
244	245	-
245	246	-
246	233	-
247	248	-
248	249	-
249	250	-
250	251	-
251	252	-
252	253	-
253	254	-
254	255	-
255	256	-
256	257	-
257	258	-
258	259	-
259	260	-

Текстовое описание местоположения границ населенных пунктов, территориальных зон		
Прохождение границы		Описание прохождения границы
от точки	до точки	
1	2	3
260	261	-
261	262	-
262	263	-
263	264	-
264	265	-
265	266	-
266	267	-
267	247	-
268	269	-
269	270	-
270	271	-
271	272	-
272	273	-
273	274	-
274	275	-
275	276	-
276	277	-
277	278	-
278	268	-
279	280	-
280	281	-
281	282	-
282	283	-
283	279	-
284	285	-
285	286	-
286	287	-
287	288	-
288	289	-
289	290	-
290	291	-
291	292	-
292	293	-
293	294	-
294	295	-
295	296	-
296	297	-

Текстовое описание местоположения границ населенных пунктов, территориальных зон		
Прохождение границы		Описание прохождения границы
от точки	до точки	
1	2	3
297	298	-
298	299	-
299	300	-
300	301	-
301	284	-
302	303	-
303	304	-
304	305	-
305	306	-
306	307	-
307	308	-
308	309	-
309	310	-
310	311	-
311	312	-
312	313	-
313	314	-
314	315	-
315	302	-
316	317	-
317	318	-
318	319	-
319	316	-
320	321	-
321	322	-
322	323	-
323	324	-
324	320	-
325	326	-
326	327	-
327	328	-
328	329	-
329	330	-
330	331	-
331	332	-
332	333	-
333	334	-

Текстовое описание местоположения границ населенных пунктов, территориальных зон		
Прохождение границы		Описание прохождения границы
от точки	до точки	
1	2	3
334	335	-
335	336	-
336	325	-
337	338	-
338	339	-
339	340	-
340	341	-
341	337	-
342	343	-
343	344	-
344	345	-
345	346	-
346	347	-
347	342	-
348	349	-
349	350	-
350	351	-
351	352	-
352	353	-
353	354	-
354	355	-
355	356	-
356	348	-
357	358	-
358	359	-
359	360	-
360	361	-
361	362	-
362	363	-
363	364	-
364	357	-
365	366	-
366	367	-
367	368	-
368	369	-
369	370	-
370	371	-

Текстовое описание местоположения границ населенных пунктов, территориальных зон		
Прохождение границы		Описание прохождения границы
от точки	до точки	
1	2	3
371	372	-
372	373	-
373	374	-
374	375	-
375	376	-
376	377	-
377	378	-
378	379	-
379	380	-
380	381	-
381	382	-
382	383	-
383	365	-
384	385	-
385	386	-
386	387	-
387	388	-
388	389	-
389	390	-
390	391	-
391	392	-
392	393	-
393	394	-
394	395	-
395	396	-
396	397	-
397	398	-
398	399	-
399	400	-
400	384	-
401	402	-
402	403	-
403	404	-
404	401	-
405	406	-
406	407	-
407	408	-

Текстовое описание местоположения границ населенных пунктов, территориальных зон		
Прохождение границы		Описание прохождения границы
от точки	до точки	
1	2	3
408	409	-
409	410	-
410	411	-
411	412	-
412	405	-
413	414	-
414	415	-
415	416	-
416	417	-
417	418	-
418	419	-
419	420	-
420	421	-
421	422	-
422	423	-
423	424	-
424	425	-
425	426	-
426	413	-
427	428	-
428	429	-
429	430	-
430	431	-
431	432	-
432	433	-
433	434	-
434	435	-
435	436	-
436	437	-
437	438	-
438	439	-
439	440	-
440	441	-
441	442	-
442	443	-
443	444	-
444	445	-

Текстовое описание местоположения границ населенных пунктов, территориальных зон		
Прохождение границы		Описание прохождения границы
от точки	до точки	
1	2	3
445	446	-
446	447	-
447	448	-
448	449	-
449	450	-
450	451	-
451	452	-
452	453	-
453	454	-
454	427	-
455	456	-
456	457	-
457	458	-
458	459	-
459	460	-
460	461	-
461	462	-
462	463	-
463	464	-
464	465	-
465	466	-
466	467	-
467	468	-
468	469	-
469	470	-
470	471	-
471	472	-
472	473	-
473	474	-
474	475	-
475	476	-
476	477	-
477	478	-
478	479	-
479	480	-
480	481	-
481	482	-

Текстовое описание местоположения границ населенных пунктов, территориальных зон		
Прохождение границы		Описание прохождения границы
от точки	до точки	
1	2	3
482	483	-
483	484	-
484	485	-
485	486	-
486	487	-
487	488	-
488	489	-
489	490	-
490	491	-
491	492	-
492	493	-
493	494	-
494	455	-
495	496	-
496	497	-
497	498	-
498	499	-
499	500	-
500	501	-
501	502	-
502	503	-
503	504	-
504	505	-
505	506	-
506	507	-
507	508	-
508	509	-
509	510	-
510	495	-
511	512	-
512	513	-
513	514	-
514	515	-
515	516	-
516	517	-
517	518	-
518	519	-

Текстовое описание местоположения границ населенных пунктов, территориальных зон		
Прохождение границы		Описание прохождения границы
от точки	до точки	
1	2	3
519	520	-
520	521	-
521	522	-
522	523	-
523	524	-
524	525	-
525	526	-
526	527	-
527	528	-
528	529	-
529	530	-
530	511	-
531	532	-
532	533	-
533	534	-
534	535	-
535	536	-
536	537	-
537	538	-
538	539	-
539	540	-
540	541	-
541	542	-
542	531	-
543	544	-
544	545	-
545	546	-
546	547	-
547	548	-
548	549	-
549	550	-
550	551	-
551	552	-
552	553	-
553	554	-
554	555	-
555	556	-

Текстовое описание местоположения границ населенных пунктов, территориальных зон		
Прохождение границы		Описание прохождения границы
от точки	до точки	
1	2	3
556	557	-
557	558	-
558	559	-
559	560	-
560	561	-
561	562	-
562	563	-
563	564	-
564	543	-
565	566	-
566	567	-
567	568	-
568	569	-
569	570	-
570	571	-
571	565	-
572	573	-
573	574	-
574	575	-
575	576	-
576	577	-
577	578	-
578	579	-
579	580	-
580	572	-
581	582	-
582	583	-
583	584	-
584	585	-
585	586	-
586	587	-
587	588	-
588	589	-
589	590	-
590	591	-
591	592	-
592	593	-

Текстовое описание местоположения границ населенных пунктов, территориальных зон

Прохождение границы		Описание прохождения границы
от точки	до точки	
1	2	3
593	594	-
594	595	-
595	596	-
596	597	-
597	598	-
598	599	-
599	600	-
600	601	-
601	602	-
602	603	-
603	604	-
604	605	-
605	581	-