



КОМИТЕТ ГРАДОСТРОИТЕЛЬНОЙ ПОЛИТИКИ  
ЛЕНИНГРАДСКОЙ ОБЛАСТИ

ПРИКАЗ

от 17 января 2023 года № 3

**О внесении изменений в Правила землепользования и застройки  
муниципального образования «Агалатовское сельское поселение»  
Всеволожского муниципального района Ленинградской области**

В соответствии со статьями 32 и 33 Градостроительного кодекса Российской Федерации, пунктом 1 части 2 статьи 1 областного закона от 7 июля 2014 года № 45-оз «О перераспределении полномочий в области градостроительной деятельности между органами государственной власти Ленинградской области и органами местного самоуправления Ленинградской области», пунктом 2.13 Положения о Комитете градостроительной политики Ленинградской области, утвержденного постановлением Правительства Ленинградской области от 9 сентября 2019 года № 421, приказываю:

внести в Правила землепользования и застройки муниципального образования «Агалатовское сельское поселение» Всеволожского муниципального района Ленинградской области, утвержденные приказом комитета по архитектуре и градостроительству Ленинградской области от 21 декабря 2018 года № 75 (с изменениями), изменения согласно приложению к настоящему приказу.

Председатель комитета

И.Я.Кулаков

Приложение  
к приказу Комитета  
градостроительной политики  
Ленинградской области  
от 17 января 2023 года № 3

1. На карте градостроительного зонирования изменить границы территориальных зон ТЖ-1 «Зона застройки индивидуальными жилыми домами», ТЖ-4 «Зона застройки жилыми домами смешанной застройки» и ТР-1 «Зона парков, скверов, садов, бульваров, отдыха».

2. Дополнить приложение «Сведения о границах территориальных зон» к Правилам землепользования и застройки муниципального образования «Агалатовское сельское поселение» Всеволожского муниципального района Ленинградской области описаниями местоположения границ территориальных зон ТЖ-1 «Зона застройки индивидуальными жилыми домами», ТЖ-4 «Зона застройки жилыми домами смешанной застройки» и ТР-1 «Зона парков, скверов, садов, бульваров, отдыха».



ИЗМЕНЕНИЯ В ПРАВИЛА ЗЕМЛЕПОЛЬЗОВАНИЯ И ЗАСТРОЙКИ  
МУНИЦИПАЛЬНОГО ОБРАЗОВАНИЯ «АГАЛАТОВСКОЕ СЕЛЬСКОЕ ПОСЕЛЕНИЕ»  
ВСЕВОЛОЖСКОГО МУНИЦИПАЛЬНОГО РАЙОНА ЛЕНИНГРАДСКОЙ ОБЛАСТИ

Карта зон с особыми условиями использования территории

Условные обозначения:

Территориальные зоны

Жилые зоны:

- ТЖ-1 Зона застройки индивидуальными жилыми домами
- ТЖ-2 Зона застройки малоэтажными жилыми домами
- ТЖ-3 Зона застройки среднеэтажными жилыми домами
- ТЖ-4 Зона застройки жилыми домами смешанной этажности

Общественно-деловые зоны:

- ТОД-1 Зона делового, общественного и коммерческого назначения
- ТОД-2 Зона административного, социально-культурного назначения

Производственная зона:

- ТП-1 Зона производственно-коммунальных объектов

Зоны инженерной и транспортной инфраструктуры

- ТИ-1 Зона объектов инженерной инфраструктуры
- ТИ-2 Зона объектов транспортной инфраструктуры

Зоны сельскохозяйственного использования:

- ТС-1 Зона сельскохозяйственных угодий
- ТС-2 Зона ведения садоводства
- ТС-3 Зона размещения сельскохозяйственных предприятий
- ТС-4 Зона крестьянских (фермерских) хозяйств
- ТС-5 Зона сельскохозяйственного назначения

Зоны рекреационного назначения:

- ТР-1 Зона парков, скверов, бульваров, отдыха
- ТР-2 Зона зеленых насаждений ограниченного пользования
- ТР-3 Зона объектов отдыха, досуга, развлечений и спорта

Зоны специального назначения:

- ТОН-1 Зона складов
- ТОН-2 Зона озеленения специального назначения
- ТОН-3 Зона лесного фонда
- ТОН-4 Зона военных, режимных объектов

Административные границы:

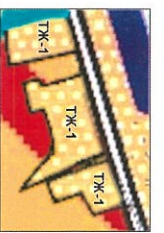


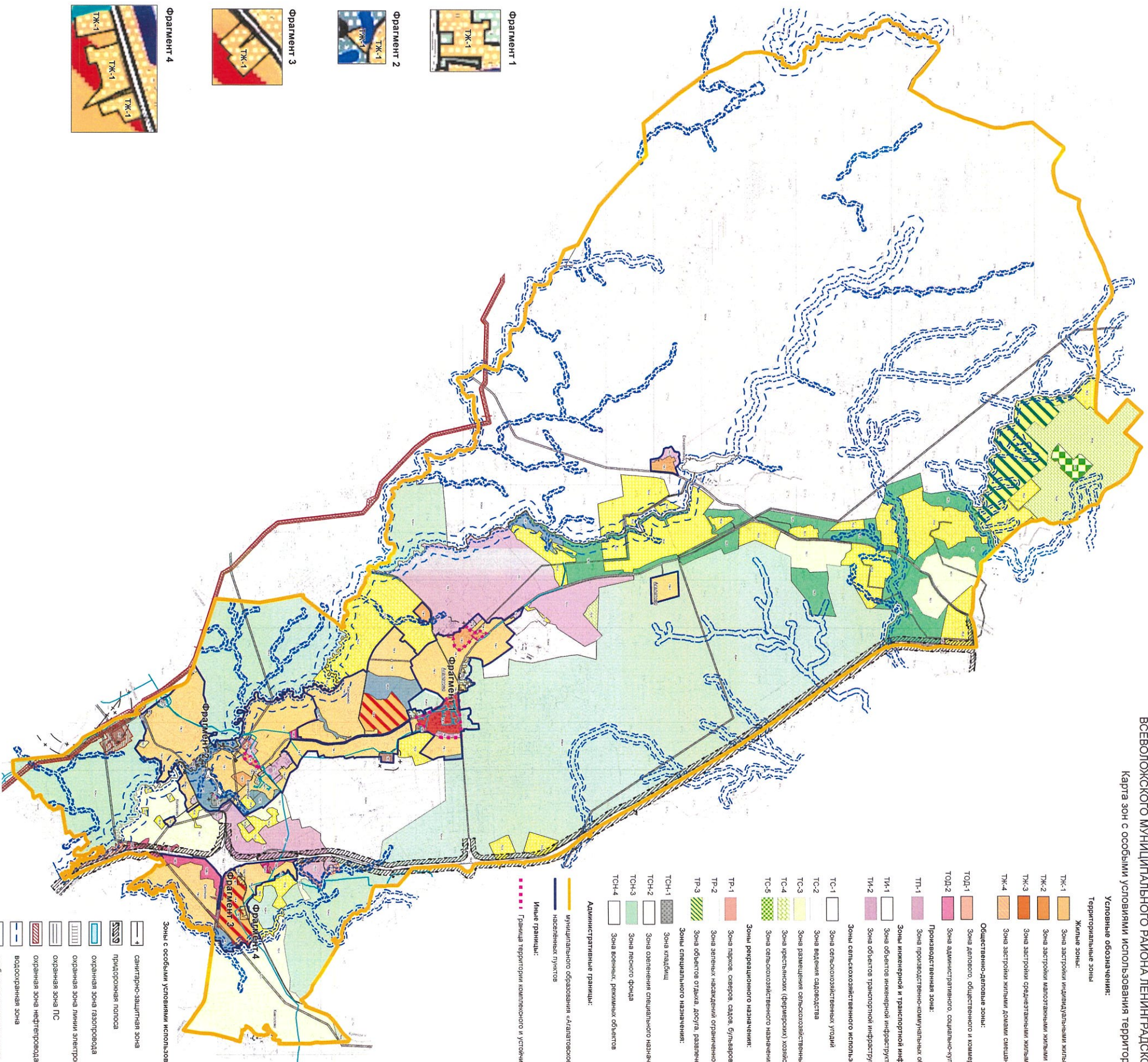
- Муниципального образования «Агалатовское сельское поселение»
- населенных пунктов

Иные границы:

- Граница территории комплексного и устойчивого развития территории

Зоны с особыми условиями использования территории

- санитарно-защитная зона
- придорожная полоса
- охранная зона газопровода
- охранная зона линии электропередач
- охранная зона ЛС
- охранная зона нефтепровода
- водоохранная зона
- прибрежно-защитная полоса



Приложение  
к Правилам землепользования и застройки  
муниципального образования  
«Агалатовское сельское поселение»  
Всеволожского муниципального района  
Ленинградской области

Сведения о границах территориальных зон

# ОПИСАНИЕ МЕСТОПОЛОЖЕНИЯ ГРАНИЦ

## Зона застройки индивидуальными жилыми домами

(наименование объекта, местоположение границ которого описано (далее - объект))

### Раздел 1

#### Сведения об объекте

№ п/п	Характеристики объекта	Описание характеристик
1	2	3
1.	Местоположение объекта	Ленинградская область, район Всеволожский
2.	Площадь объекта +/- величина погрешности определения площади (Р +/- Дельта Р)	4393569 +/- 36681 м <sup>2</sup>
3.	Иные характеристики объекта	-

## Раздел 2

### Сведения о местоположении границ объекта

1. Система координат -

2. Сведения о характерных точках границ объекта

Обозначение характерных точек границ	Координаты, м		Метод определения координат характерной точки	Средняя квадратическая погрешность положения характерной точки (Mt), м	Описание обозначения точки на местности (при наличии)
	X	Y			
1	2	3	4	5	6
-	-	-	-	-	-

3. Сведения о характерных точках части (частей) границы объекта

Обозначение характерных точек части границы	Координаты, м		Метод определения координат характерной точки	Средняя квадратическая погрешность положения характерной точки (Mt), м	Описание обозначения точки на местности (при наличии)
	X	Y			
1	2	3	4	5	6
-	-	-	-	-	-

### Раздел 3

#### Сведения о местоположении измененных (уточненных) границ объекта

1. Система координат МСК 47 зона 2

2. Сведения о характерных точках границ объекта

Обозначение характерных точек границ	Существующие координаты, м		Измененные (уточненные) координаты, м		Метод определения координат характерной точки	Средняя квадратическая погрешность положения характерной точки (Mt), м	Описание обозначения точки на местности (при наличии)
	X	Y	X	Y			
1	2	3	4	5	6	7	8
1	-	-	462102.31	2215211.30	Картометрический метод	5.0	-
2	-	-	462097.59	2215208.33	Картометрический метод	5.0	-
3	-	-	462093.04	2215205.47	Картометрический метод	5.0	-
4	-	-	462081.66	2215198.32	Картометрический метод	5.0	-
5	-	-	462069.49	2215187.52	Картометрический метод	5.0	-
6	-	-	462053.50	2215172.42	Картометрический метод	5.0	-
7	-	-	462039.56	2215156.69	Картометрический метод	5.0	-
8	-	-	462012.81	2215123.85	Картометрический метод	5.0	-
9	-	-	461987.55	2215089.58	Картометрический метод	5.0	-
10	-	-	461969.36	2215067.54	Картометрический метод	5.0	-
11	-	-	461959.93	2215056.26	Картометрический метод	5.0	-
12	-	-	461949.57	2215043.88	Картометрический метод	5.0	-
13	-	-	461934.55	2215030.06	Картометрический метод	5.0	-
14	-	-	461912.27	2215009.62	Картометрический метод	5.0	-
15	-	-	461873.94	2214974.42	Картометрический метод	5.0	-
16	-	-	461872.04	2214976.04	Картометрический метод	5.0	-
17	-	-	461862.09	2214967.05	Картометрический метод	5.0	-
18	-	-	461863.75	2214964.98	Картометрический метод	5.0	-
19	-	-	461848.48	2214950.65	Картометрический метод	5.0	-
20	-	-	461845.94	2214953.73	Картометрический метод	5.0	-
21	-	-	461831.32	2214941.16	Картометрический метод	5.0	-
22	-	-	461834.46	2214937.62	Картометрический метод	5.0	-



## 2. Сведения о характерных точках границ объекта

Обозначение характерных точек границ	Существующие координаты, м		Измененные (уточненные) координаты, м		Метод определения координат характерной точки	Средняя квадратическая погрешность положения характерной точки (Mt), м	Описание обозначения точки на местности (при наличии)
	X	Y	X	Y			
1	2	3	4	5	6	7	8
23	-	-	461832.32	2214935.49	Картометрический метод	5.0	-
24	-	-	461817.49	2214922.83	Картометрический метод	5.0	-
25	-	-	461816.18	2214924.29	Картометрический метод	5.0	-
26	-	-	461792.05	2214905.68	Картометрический метод	5.0	-
27	-	-	461787.22	2214903.11	Картометрический метод	5.0	-
28	-	-	461768.82	2214890.89	Картометрический метод	5.0	-
29	-	-	461768.19	2214891.77	Картометрический метод	5.0	-
30	-	-	461759.36	2214886.03	Картометрический метод	5.0	-
31	-	-	461746.45	2214877.99	Картометрический метод	5.0	-
32	-	-	461730.96	2214871.36	Картометрический метод	5.0	-
33	-	-	461699.74	2214860.96	Картометрический метод	5.0	-
34	-	-	461674.21	2214853.96	Картометрический метод	5.0	-
35	-	-	461653.65	2214848.12	Картометрический метод	5.0	-
36	-	-	461608.34	2214832.52	Картометрический метод	5.0	-
37	-	-	461591.74	2214825.36	Картометрический метод	5.0	-
38	-	-	461537.10	2214798.27	Картометрический метод	5.0	-
39	-	-	461512.28	2214788.23	Картометрический метод	5.0	-
40	-	-	461501.25	2214782.71	Картометрический метод	5.0	-
41	-	-	461486.57	2214775.34	Картометрический метод	5.0	-
42	-	-	461465.74	2214762.75	Картометрический метод	5.0	-
43	-	-	461440.99	2214741.55	Картометрический метод	5.0	-
44	-	-	461423.46	2214721.14	Картометрический метод	5.0	-
45	-	-	461412.73	2214703.89	Картометрический метод	5.0	-
46	-	-	461408.57	2214696.16	Картометрический метод	5.0	-
47	-	-	461399.59	2214676.90	Картометрический метод	5.0	-

## 2. Сведения о характерных точках границ объекта

Обозначение характерных точек границ	Существующие координаты, м		Измененные (уточненные) координаты, м		Метод определения координат характерной точки	Средняя квадратическая погрешность положения характерной точки (Mt), м	Описание обозначения точки на местности (при наличии)
	X	Y	X	Y			
1	2	3	4	5	6	7	8
48	-	-	461362.03	2214573.74	Картометрический метод	5.0	-
49	-	-	461333.65	2214490.20	Картометрический метод	5.0	-
50	-	-	461288.96	2214368.32	Картометрический метод	5.0	-
51	-	-	461257.74	2214279.84	Картометрический метод	5.0	-
52	-	-	461236.96	2214225.47	Картометрический метод	5.0	-
53	-	-	461232.75	2214217.69	Картометрический метод	5.0	-
54	-	-	461219.05	2214190.79	Картометрический метод	5.0	-
55	-	-	461206.24	2214171.81	Картометрический метод	5.0	-
56	-	-	461231.85	2214141.84	Картометрический метод	5.0	-
57	-	-	461263.81	2214097.14	Картометрический метод	5.0	-
58	-	-	461283.95	2214117.62	Картометрический метод	5.0	-
59	-	-	461300.62	2214111.97	Картометрический метод	5.0	-
60	-	-	461321.08	2214124.33	Картометрический метод	5.0	-
61	-	-	461321.41	2214123.74	Картометрический метод	5.0	-
62	-	-	461327.22	2214126.57	Картометрический метод	5.0	-
63	-	-	461360.91	2214096.33	Картометрический метод	5.0	-
64	-	-	461360.23	2214080.71	Картометрический метод	5.0	-
65	-	-	461359.18	2214056.51	Картометрический метод	5.0	-
66	-	-	461326.36	2214021.19	Картометрический метод	5.0	-
67	-	-	461356.85	2213996.10	Картометрический метод	5.0	-
68	-	-	461391.23	2213970.99	Картометрический метод	5.0	-
69	-	-	461415.57	2213953.66	Картометрический метод	5.0	-
70	-	-	461433.50	2213941.03	Картометрический метод	5.0	-
71	-	-	461452.95	2213924.75	Картометрический метод	5.0	-
72	-	-	461463.68	2213917.12	Картометрический метод	5.0	-

## 2. Сведения о характерных точках границ объекта

Обозначение характерных точек границ	Существующие координаты, м		Измененные (уточненные) координаты, м		Метод определения координат характерной точки	Средняя квадратическая погрешность положения характерной точки (Mt), м	Описание обозначения точки на местности (при наличии)
	X	Y	X	Y			
1	2	3	4	5	6	7	8
73	-	-	461478.61	2213945.78	Картометрический метод	5.0	-
74	-	-	461496.62	2213965.26	Картометрический метод	5.0	-
75	-	-	461503.96	2213929.48	Картометрический метод	5.0	-
76	-	-	461569.90	2213966.51	Картометрический метод	5.0	-
77	-	-	461604.82	2213986.12	Картометрический метод	5.0	-
78	-	-	461678.54	2213958.60	Картометрический метод	5.0	-
79	-	-	461709.43	2213946.76	Картометрический метод	5.0	-
80	-	-	461721.42	2213940.83	Картометрический метод	5.0	-
81	-	-	461717.86	2213931.86	Картометрический метод	5.0	-
82	-	-	461747.79	2213908.83	Картометрический метод	5.0	-
83	-	-	461763.56	2213873.97	Картометрический метод	5.0	-
84	-	-	461757.12	2213831.53	Картометрический метод	5.0	-
85	-	-	461744.18	2213779.88	Картометрический метод	5.0	-
86	-	-	461741.27	2213768.24	Картометрический метод	5.0	-
87	-	-	461739.59	2213767.49	Картометрический метод	5.0	-
88	-	-	461712.20	2213734.19	Картометрический метод	5.0	-
89	-	-	461743.18	2213714.06	Картометрический метод	5.0	-
90	-	-	461867.65	2213578.05	Картометрический метод	5.0	-
91	-	-	462022.40	2213535.24	Картометрический метод	5.0	-
92	-	-	462031.50	2213529.41	Картометрический метод	5.0	-
93	-	-	462101.41	2213484.76	Картометрический метод	5.0	-
94	-	-	462150.99	2213423.47	Картометрический метод	5.0	-
95	-	-	462172.87	2213374.59	Картометрический метод	5.0	-
96	-	-	462201.02	2213329.91	Картометрический метод	5.0	-
97	-	-	462204.51	2213324.27	Картометрический метод	5.0	-

## 2. Сведения о характерных точках границ объекта

Обозначение характерных точек границ	Существующие координаты, м		Измененные (уточненные) координаты, м		Метод определения координат характерной точки	Средняя квадратическая погрешность положения характерной точки (Mt), м	Описание обозначения точки на местности (при наличии)
	X	Y	X	Y			
1	2	3	4	5	6	7	8
98	-	-	462232.77	2213279.13	Картометрический метод	5.0	-
99	-	-	462240.03	2213290.37	Картометрический метод	5.0	-
100	-	-	462249.93	2213280.35	Картометрический метод	5.0	-
101	-	-	462235.86	2213256.67	Картометрический метод	5.0	-
102	-	-	462265.21	2213238.75	Картометрический метод	5.0	-
103	-	-	462280.54	2213264.25	Картометрический метод	5.0	-
104	-	-	462290.17	2213258.91	Картометрический метод	5.0	-
105	-	-	462263.75	2213216.43	Картометрический метод	5.0	-
106	-	-	462257.27	2213206.15	Картометрический метод	5.0	-
107	-	-	462251.26	2213196.44	Картометрический метод	5.0	-
108	-	-	462281.72	2213150.11	Картометрический метод	5.0	-
109	-	-	462306.13	2213189.75	Картометрический метод	5.0	-
110	-	-	462332.16	2213232.30	Картометрический метод	5.0	-
111	-	-	462359.77	2213277.43	Картометрический метод	5.0	-
112	-	-	462393.74	2213332.29	Картометрический метод	5.0	-
113	-	-	462427.52	2213387.43	Картометрический метод	5.0	-
114	-	-	462446.98	2213420.64	Картометрический метод	5.0	-
115	-	-	462466.60	2213453.16	Картометрический метод	5.0	-
116	-	-	462458.00	2213602.48	Картометрический метод	5.0	-
117	-	-	462434.44	2213742.40	Картометрический метод	5.0	-
118	-	-	462442.85	2213790.13	Картометрический метод	5.0	-
119	-	-	462450.16	2213810.01	Картометрический метод	5.0	-
120	-	-	462468.63	2213840.15	Картометрический метод	5.0	-
121	-	-	462482.80	2213869.86	Картометрический метод	5.0	-
122	-	-	462492.12	2213923.95	Картометрический метод	5.0	-

## 2. Сведения о характерных точках границ объекта

Обозначение характерных точек границ	Существующие координаты, м		Измененные (уточненные) координаты, м		Метод определения координат характерной точки	Средняя квадратическая погрешность положения характерной точки (Mt), м	Описание обозначения точки на местности (при наличии)
	X	Y	X	Y			
1	2	3	4	5	6	7	8
123	-	-	462497.87	2213967.54	Картометрический метод	5.0	-
124	-	-	462498.00	2214000.78	Картометрический метод	5.0	-
125	-	-	462499.80	2214040.66	Картометрический метод	5.0	-
126	-	-	462496.58	2214052.94	Картометрический метод	5.0	-
127	-	-	462484.84	2214097.71	Картометрический метод	5.0	-
128	-	-	462480.44	2214140.46	Картометрический метод	5.0	-
129	-	-	462478.46	2214159.59	Картометрический метод	5.0	-
130	-	-	462477.08	2214173.07	Картометрический метод	5.0	-
131	-	-	462471.15	2214188.10	Картометрический метод	5.0	-
132	-	-	462436.98	2214231.40	Картометрический метод	5.0	-
133	-	-	462395.87	2214276.50	Картометрический метод	5.0	-
134	-	-	462372.32	2214305.71	Картометрический метод	5.0	-
135	-	-	462366.05	2214330.92	Картометрический метод	5.0	-
136	-	-	462406.95	2214407.06	Картометрический метод	5.0	-
137	-	-	462417.71	2214427.78	Картометрический метод	5.0	-
138	-	-	462428.47	2214447.95	Картометрический метод	5.0	-
139	-	-	462427.45	2214447.94	Картометрический метод	5.0	-
140	-	-	462428.26	2214450.82	Картометрический метод	5.0	-
141	-	-	462423.55	2214459.97	Картометрический метод	5.0	-
142	-	-	462412.77	2214480.85	Картометрический метод	5.0	-
143	-	-	462408.40	2214489.58	Картометрический метод	5.0	-
144	-	-	462406.60	2214492.51	Картометрический метод	5.0	-
145	-	-	462399.68	2214503.16	Картометрический метод	5.0	-
146	-	-	462395.18	2214510.44	Картометрический метод	5.0	-
147	-	-	462393.26	2214514.07	Картометрический метод	5.0	-

## 2. Сведения о характерных точках границ объекта

Обозначение характерных точек границ	Существующие координаты, м		Измененные (уточненные) координаты, м		Метод определения координат характерной точки	Средняя квадратическая погрешность положения характерной точки (Mt), м	Описание обозначения точки на местности (при наличии)
	X	Y	X	Y			
1	2	3	4	5	6	7	8
148	-	-	462392.78	2214514.99	Картометрический метод	5.0	-
149	-	-	462386.85	2214525.51	Картометрический метод	5.0	-
150	-	-	462385.24	2214528.11	Картометрический метод	5.0	-
151	-	-	462386.32	2214529.01	Картометрический метод	5.0	-
152	-	-	462410.78	2214551.66	Картометрический метод	5.0	-
153	-	-	462412.05	2214573.99	Картометрический метод	5.0	-
154	-	-	462431.22	2214565.78	Картометрический метод	5.0	-
155	-	-	462431.38	2214562.86	Картометрический метод	5.0	-
156	-	-	462448.91	2214564.06	Картометрический метод	5.0	-
157	-	-	462455.66	2214566.43	Картометрический метод	5.0	-
158	-	-	462465.44	2214585.93	Картометрический метод	5.0	-
159	-	-	462489.60	2214618.18	Картометрический метод	5.0	-
160	-	-	462502.76	2214635.68	Картометрический метод	5.0	-
161	-	-	462503.95	2214637.25	Картометрический метод	5.0	-
162	-	-	462508.05	2214633.89	Картометрический метод	5.0	-
163	-	-	462513.42	2214640.61	Картометрический метод	5.0	-
164	-	-	462528.27	2214632.10	Картометрический метод	5.0	-
165	-	-	462535.78	2214645.27	Картометрический метод	5.0	-
166	-	-	462523.89	2214655.03	Картометрический метод	5.0	-
167	-	-	462526.93	2214658.89	Картометрический метод	5.0	-
168	-	-	462522.73	2214662.22	Картометрический метод	5.0	-
169	-	-	462523.38	2214663.09	Картометрический метод	5.0	-
170	-	-	462505.11	2214684.08	Картометрический метод	5.0	-
171	-	-	462531.72	2214717.47	Картометрический метод	5.0	-
172	-	-	462532.27	2214718.21	Картометрический метод	5.0	-

## 2. Сведения о характерных точках границ объекта

Обозначение характерных точек границ	Существующие координаты, м		Измененные (уточненные) координаты, м		Метод определения координат характерной точки	Средняя квадратическая погрешность положения характерной точки (Mt), м	Описание обозначения точки на местности (при наличии)
	X	Y	X	Y			
1	2	3	4	5	6	7	8
173	-	-	462529.31	2214720.39	Картометрический метод	5.0	-
174	-	-	462512.17	2214733.68	Картометрический метод	5.0	-
175	-	-	462518.98	2214743.56	Картометрический метод	5.0	-
176	-	-	462540.46	2214724.49	Картометрический метод	5.0	-
177	-	-	462561.73	2214748.81	Картометрический метод	5.0	-
178	-	-	462500.27	2214833.94	Картометрический метод	5.0	-
179	-	-	462509.16	2214847.05	Картометрический метод	5.0	-
180	-	-	462503.70	2214858.96	Картометрический метод	5.0	-
181	-	-	462491.68	2214867.92	Картометрический метод	5.0	-
182	-	-	462495.89	2214878.60	Картометрический метод	5.0	-
183	-	-	462504.84	2214901.29	Картометрический метод	5.0	-
184	-	-	462504.85	2214901.46	Картометрический метод	5.0	-
185	-	-	462508.30	2214955.07	Картометрический метод	5.0	-
186	-	-	462442.64	2214956.07	Картометрический метод	5.0	-
187	-	-	462412.78	2214958.91	Картометрический метод	5.0	-
188	-	-	462401.02	2214961.88	Картометрический метод	5.0	-
189	-	-	462378.77	2214973.75	Картометрический метод	5.0	-
190	-	-	462348.73	2214993.49	Картометрический метод	5.0	-
191	-	-	462325.63	2215013.55	Картометрический метод	5.0	-
192	-	-	462302.87	2215036.91	Картометрический метод	5.0	-
193	-	-	462264.95	2215074.68	Картометрический метод	5.0	-
194	-	-	462240.76	2215095.92	Картометрический метод	5.0	-
195	-	-	462238.81	2215093.58	Картометрический метод	5.0	-
196	-	-	462223.78	2215075.59	Картометрический метод	5.0	-
197	-	-	462214.27	2215085.90	Картометрический метод	5.0	-

## 2. Сведения о характерных точках границ объекта

Обозначение характерных точек границ	Существующие координаты, м		Измененные (уточненные) координаты, м		Метод определения координат характерной точки	Средняя квадратическая погрешность положения характерной точки (Mt), м	Описание обозначения точки на местности (при наличии)
	X	Y	X	Y			
1	2	3	4	5	6	7	8
198	-	-	462189.39	2215112.58	Картометрический метод	5.0	-
199	-	-	462208.63	2215131.42	Картометрический метод	5.0	-
200	-	-	462208.39	2215131.98	Картометрический метод	5.0	-
201	-	-	462194.68	2215147.09	Картометрический метод	5.0	-
202	-	-	462192.88	2215146.63	Картометрический метод	5.0	-
203	-	-	462190.88	2215147.57	Картометрический метод	5.0	-
204	-	-	462153.48	2215192.42	Картометрический метод	5.0	-
205	-	-	462152.28	2215193.90	Картометрический метод	5.0	-
206	-	-	462141.30	2215204.32	Картометрический метод	5.0	-
207	-	-	462133.99	2215208.89	Картометрический метод	5.0	-
208	-	-	462129.11	2215210.73	Картометрический метод	5.0	-
209	-	-	462115.06	2215212.29	Картометрический метод	5.0	-
1	-	-	462102.31	2215211.30	Картометрический метод	5.0	-
210	-	-	463571.22	2215251.68	Картометрический метод	5.0	-
211	-	-	463556.95	2215228.28	Картометрический метод	5.0	-
212	-	-	463544.61	2215202.67	Картометрический метод	5.0	-
213	-	-	463531.12	2215177.77	Картометрический метод	5.0	-
214	-	-	463520.86	2215162.65	Картометрический метод	5.0	-
215	-	-	463496.85	2215137.74	Картометрический метод	5.0	-
216	-	-	463487.91	2215128.73	Картометрический метод	5.0	-
217	-	-	463485.02	2215125.87	Картометрический метод	5.0	-
218	-	-	463474.18	2215114.78	Картометрический метод	5.0	-
219	-	-	463462.54	2215106.72	Картометрический метод	5.0	-
220	-	-	463496.94	2215070.92	Картометрический метод	5.0	-
221	-	-	463503.76	2215062.06	Картометрический метод	5.0	-



## 2. Сведения о характерных точках границ объекта

Обозначение характерных точек границ	Существующие координаты, м		Измененные (уточненные) координаты, м		Метод определения координат характерной точки	Средняя квадратическая погрешность положения характерной точки (Mt), м	Описание обозначения точки на местности (при наличии)
	X	Y	X	Y			
1	2	3	4	5	6	7	8
222	-	-	463506.80	2215058.10	Картометрический метод	5.0	-
223	-	-	463503.53	2215052.68	Картометрический метод	5.0	-
224	-	-	463487.19	2215025.55	Картометрический метод	5.0	-
225	-	-	463504.19	2215005.52	Картометрический метод	5.0	-
226	-	-	463506.56	2215002.72	Картометрический метод	5.0	-
227	-	-	463510.53	2214998.04	Картометрический метод	5.0	-
228	-	-	463513.18	2214994.92	Картометрический метод	5.0	-
229	-	-	463518.37	2214988.80	Картометрический метод	5.0	-
230	-	-	463518.82	2214988.31	Картометрический метод	5.0	-
231	-	-	463543.12	2214961.85	Картометрический метод	5.0	-
232	-	-	463552.01	2214952.18	Картометрический метод	5.0	-
233	-	-	463564.08	2214939.03	Картометрический метод	5.0	-
234	-	-	463570.84	2214931.67	Картометрический метод	5.0	-
235	-	-	463550.15	2214915.42	Картометрический метод	5.0	-
236	-	-	463529.68	2214899.35	Картометрический метод	5.0	-
237	-	-	463514.00	2214887.05	Картометрический метод	5.0	-
238	-	-	463497.57	2214874.15	Картометрический метод	5.0	-
239	-	-	463525.42	2214827.97	Картометрический метод	5.0	-
240	-	-	463527.49	2214824.53	Картометрический метод	5.0	-
241	-	-	463531.24	2214818.31	Картометрический метод	5.0	-
242	-	-	463546.88	2214792.38	Картометрический метод	5.0	-
243	-	-	463550.96	2214785.61	Картометрический метод	5.0	-
244	-	-	463564.39	2214763.35	Картометрический метод	5.0	-
245	-	-	463566.41	2214760.09	Картометрический метод	5.0	-
246	-	-	463566.55	2214759.87	Картометрический метод	5.0	-

## 2. Сведения о характерных точках границ объекта

Обозначение характерных точек границ	Существующие координаты, м		Измененные (уточненные) координаты, м		Метод определения координат характерной точки	Средняя квадратическая погрешность положения характерной точки (Mt), м	Описание обозначения точки на местности (при наличии)
	X	Y	X	Y			
1	2	3	4	5	6	7	8
247	-	-	463513.00	2214717.15	Картометрический метод	5.0	-
248	-	-	463502.94	2214709.12	Картометрический метод	5.0	-
249	-	-	463497.01	2214705.07	Картометрический метод	5.0	-
250	-	-	463387.24	2214630.02	Картометрический метод	5.0	-
251	-	-	463366.13	2214660.91	Картометрический метод	5.0	-
252	-	-	463327.15	2214717.94	Картометрический метод	5.0	-
253	-	-	463260.62	2214646.33	Картометрический метод	5.0	-
254	-	-	463299.06	2214625.07	Картометрический метод	5.0	-
255	-	-	463312.26	2214598.95	Картометрический метод	5.0	-
256	-	-	463310.40	2214577.77	Картометрический метод	5.0	-
257	-	-	463289.97	2214563.56	Картометрический метод	5.0	-
258	-	-	463277.37	2214493.66	Картометрический метод	5.0	-
259	-	-	463284.68	2214457.14	Картометрический метод	5.0	-
260	-	-	463277.39	2214425.27	Картометрический метод	5.0	-
261	-	-	463302.03	2214340.21	Картометрический метод	5.0	-
262	-	-	463287.11	2214292.33	Картометрический метод	5.0	-
263	-	-	463285.52	2214259.36	Картометрический метод	5.0	-
264	-	-	463288.44	2214231.53	Картометрический метод	5.0	-
265	-	-	463281.68	2214237.74	Картометрический метод	5.0	-
266	-	-	463324.69	2214126.99	Картометрический метод	5.0	-
267	-	-	463351.54	2214130.44	Картометрический метод	5.0	-
268	-	-	463357.43	2214131.20	Картометрический метод	5.0	-
269	-	-	463368.26	2214121.88	Картометрический метод	5.0	-
270	-	-	463372.82	2214117.94	Картометрический метод	5.0	-
271	-	-	463376.56	2214115.95	Картометрический метод	5.0	-

## 2. Сведения о характерных точках границ объекта

Обозначение характерных точек границ	Существующие координаты, м		Измененные (уточненные) координаты, м		Метод определения координат характерной точки	Средняя квадратическая погрешность положения характерной точки (Mt), м	Описание обозначения точки на местности (при наличии)
	X	Y	X	Y			
1	2	3	4	5	6	7	8
272	-	-	463384.17	2214111.85	Картометрический метод	5.0	-
273	-	-	463388.37	2214108.69	Картометрический метод	5.0	-
274	-	-	463384.34	2214078.92	Картометрический метод	5.0	-
275	-	-	463384.06	2214076.91	Картометрический метод	5.0	-
276	-	-	463383.15	2214070.18	Картометрический метод	5.0	-
277	-	-	463339.66	2214032.24	Картометрический метод	5.0	-
278	-	-	463337.04	2214029.95	Картометрический метод	5.0	-
279	-	-	463327.17	2214021.34	Картометрический метод	5.0	-
280	-	-	463333.82	2214019.47	Картометрический метод	5.0	-
281	-	-	463362.87	2214011.29	Картометрический метод	5.0	-
282	-	-	463369.37	2214003.97	Картометрический метод	5.0	-
283	-	-	463387.29	2213983.78	Картометрический метод	5.0	-
284	-	-	463429.64	2213908.84	Картометрический метод	5.0	-
285	-	-	463439.53	2213891.33	Картометрический метод	5.0	-
286	-	-	463457.86	2213886.79	Картометрический метод	5.0	-
287	-	-	463487.94	2213866.09	Картометрический метод	5.0	-
288	-	-	463516.08	2213855.40	Картометрический метод	5.0	-
289	-	-	463533.93	2213838.68	Картометрический метод	5.0	-
290	-	-	463542.14	2213818.89	Картометрический метод	5.0	-
291	-	-	463538.12	2213806.29	Картометрический метод	5.0	-
292	-	-	463537.81	2213805.31	Картометрический метод	5.0	-
293	-	-	463526.10	2213778.82	Картометрический метод	5.0	-
294	-	-	463522.00	2213769.54	Картометрический метод	5.0	-
295	-	-	463537.03	2213725.56	Картометрический метод	5.0	-
296	-	-	463554.49	2213714.28	Картометрический метод	5.0	-

## 2. Сведения о характерных точках границ объекта

Обозначение характерных точек границ	Существующие координаты, м		Измененные (уточненные) координаты, м		Метод определения координат характерной точки	Средняя квадратическая погрешность положения характерной точки (Mt), м	Описание обозначения точки на местности (при наличии)
	X	Y	X	Y			
1	2	3	4	5	6	7	8
297	-	-	463576.52	2213719.40	Картометрический метод	5.0	-
298	-	-	463589.86	2213764.71	Картометрический метод	5.0	-
299	-	-	463588.93	2213785.56	Картометрический метод	5.0	-
300	-	-	463591.95	2213799.36	Картометрический метод	5.0	-
301	-	-	463604.34	2213818.74	Картометрический метод	5.0	-
302	-	-	463615.27	2213831.63	Картометрический метод	5.0	-
303	-	-	463647.57	2213857.02	Картометрический метод	5.0	-
304	-	-	463668.58	2213864.61	Картометрический метод	5.0	-
305	-	-	463701.67	2213836.50	Картометрический метод	5.0	-
306	-	-	463704.13	2213834.41	Картометрический метод	5.0	-
307	-	-	463715.86	2213834.59	Картометрический метод	5.0	-
308	-	-	463720.86	2213839.19	Картометрический метод	5.0	-
309	-	-	463731.70	2213889.64	Картометрический метод	5.0	-
310	-	-	463773.13	2213911.53	Картометрический метод	5.0	-
311	-	-	463802.04	2213916.84	Картометрический метод	5.0	-
312	-	-	463807.05	2213917.76	Картометрический метод	5.0	-
313	-	-	463877.70	2213926.20	Картометрический метод	5.0	-
314	-	-	463878.74	2213926.06	Картометрический метод	5.0	-
315	-	-	463890.29	2213924.46	Картометрический метод	5.0	-
316	-	-	463898.12	2213923.40	Картометрический метод	5.0	-
317	-	-	463898.84	2213923.30	Картометрический метод	5.0	-
318	-	-	463901.07	2213921.18	Картометрический метод	5.0	-
319	-	-	463939.22	2213884.82	Картометрический метод	5.0	-
320	-	-	463965.80	2213859.48	Картометрический метод	5.0	-
321	-	-	463989.44	2213890.10	Картометрический метод	5.0	-

## 2. Сведения о характерных точках границ объекта

Обозначение характерных точек границ	Существующие координаты, м		Измененные (уточненные) координаты, м		Метод определения координат характерной точки	Средняя квадратическая погрешность положения характерной точки (Mt), м	Описание обозначения точки на местности (при наличии)
	X	Y	X	Y			
1	2	3	4	5	6	7	8
322	-	-	464024.53	2213890.17	Картометрический метод	5.0	-
323	-	-	464036.84	2213878.40	Картометрический метод	5.0	-
324	-	-	464059.03	2213857.19	Картометрический метод	5.0	-
325	-	-	464097.15	2213860.66	Картометрический метод	5.0	-
326	-	-	464110.69	2213839.92	Картометрический метод	5.0	-
327	-	-	464114.97	2213824.57	Картометрический метод	5.0	-
328	-	-	464118.80	2213819.27	Картометрический метод	5.0	-
329	-	-	464125.89	2213814.36	Картометрический метод	5.0	-
330	-	-	464126.48	2213806.57	Картометрический метод	5.0	-
331	-	-	464120.81	2213798.67	Картометрический метод	5.0	-
332	-	-	464111.73	2213794.55	Картометрический метод	5.0	-
333	-	-	464104.84	2213795.95	Картометрический метод	5.0	-
334	-	-	464100.32	2213798.98	Картометрический метод	5.0	-
335	-	-	464095.79	2213798.51	Картометрический метод	5.0	-
336	-	-	464081.77	2213794.31	Картометрический метод	5.0	-
337	-	-	464073.30	2213790.06	Картометрический метод	5.0	-
338	-	-	464058.28	2213778.84	Картометрический метод	5.0	-
339	-	-	464042.13	2213767.51	Картометрический метод	5.0	-
340	-	-	464035.83	2213759.70	Картометрический метод	5.0	-
341	-	-	464033.14	2213752.30	Картометрический метод	5.0	-
342	-	-	464033.98	2213748.17	Картометрический метод	5.0	-
343	-	-	464037.33	2213747.59	Картометрический метод	5.0	-
344	-	-	464058.19	2213750.86	Картометрический метод	5.0	-
345	-	-	464086.02	2213757.56	Картометрический метод	5.0	-
346	-	-	464097.90	2213758.26	Картометрический метод	5.0	-

## 2. Сведения о характерных точках границ объекта

Обозначение характерных точек границ	Существующие координаты, м		Измененные (уточненные) координаты, м		Метод определения координат характерной точки	Средняя квадратическая погрешность положения характерной точки (Mt), м	Описание обозначения точки на местности (при наличии)
	X	Y	X	Y			
1	2	3	4	5	6	7	8
347	-	-	464119.30	2213763.12	Картометрический метод	5.0	-
348	-	-	464127.32	2213760.27	Картометрический метод	5.0	-
349	-	-	464146.85	2213762.97	Картометрический метод	5.0	-
350	-	-	464151.62	2213761.44	Картометрический метод	5.0	-
351	-	-	464163.39	2213752.05	Картометрический метод	5.0	-
352	-	-	464169.05	2213747.54	Картометрический метод	5.0	-
353	-	-	464163.40	2213735.55	Картометрический метод	5.0	-
354	-	-	464151.82	2213730.72	Картометрический метод	5.0	-
355	-	-	464127.81	2213732.52	Картометрический метод	5.0	-
356	-	-	464121.06	2213730.58	Картометрический метод	5.0	-
357	-	-	464109.29	2213726.32	Картометрический метод	5.0	-
358	-	-	464120.21	2213716.52	Картометрический метод	5.0	-
359	-	-	464134.14	2213712.68	Картометрический метод	5.0	-
360	-	-	464143.45	2213706.64	Картометрический метод	5.0	-
361	-	-	464162.04	2213700.43	Картометрический метод	5.0	-
362	-	-	464177.14	2213705.39	Картометрический метод	5.0	-
363	-	-	464187.25	2213706.99	Картометрический метод	5.0	-
364	-	-	464192.91	2213701.29	Картометрический метод	5.0	-
365	-	-	464195.73	2213690.30	Картометрический метод	5.0	-
366	-	-	464207.20	2213689.07	Картометрический метод	5.0	-
367	-	-	464220.53	2213693.98	Картометрический метод	5.0	-
368	-	-	464227.02	2213692.93	Картометрический метод	5.0	-
369	-	-	464239.27	2213692.46	Картометрический метод	5.0	-
370	-	-	464244.84	2213692.25	Картометрический метод	5.0	-
371	-	-	464260.17	2213690.23	Картометрический метод	5.0	-

## 2. Сведения о характерных точках границ объекта

Обозначение характерных точек границ	Существующие координаты, м		Измененные (уточненные) координаты, м		Метод определения координат характерной точки	Средняя квадратическая погрешность положения характерной точки (Mt), м	Описание обозначения точки на местности (при наличии)
	X	Y	X	Y			
1	2	3	4	5	6	7	8
372	-	-	464272.00	2213694.36	Картометрический метод	5.0	-
373	-	-	464284.63	2213681.70	Картометрический метод	5.0	-
374	-	-	464289.49	2213680.85	Картометрический метод	5.0	-
375	-	-	464291.53	2213682.66	Картометрический метод	5.0	-
376	-	-	464298.86	2213689.17	Картометрический метод	5.0	-
377	-	-	464302.30	2213700.76	Картометрический метод	5.0	-
378	-	-	464310.40	2213705.64	Картометрический метод	5.0	-
379	-	-	464312.03	2213705.87	Картометрический метод	5.0	-
380	-	-	464320.26	2213707.06	Картометрический метод	5.0	-
381	-	-	464325.91	2213709.24	Картометрический метод	5.0	-
382	-	-	464330.67	2213716.71	Картометрический метод	5.0	-
383	-	-	464332.45	2213726.13	Картометрический метод	5.0	-
384	-	-	464333.01	2213729.11	Картометрический метод	5.0	-
385	-	-	464329.96	2213743.36	Картометрический метод	5.0	-
386	-	-	464336.96	2213748.30	Картометрический метод	5.0	-
387	-	-	464339.59	2213755.00	Картометрический метод	5.0	-
388	-	-	464330.84	2213769.07	Картометрический метод	5.0	-
389	-	-	464325.45	2213776.03	Картометрический метод	5.0	-
390	-	-	464310.70	2213780.79	Картометрический метод	5.0	-
391	-	-	464308.77	2213788.53	Картометрический метод	5.0	-
392	-	-	464313.29	2213797.88	Картометрический метод	5.0	-
393	-	-	464317.24	2213801.18	Картометрический метод	5.0	-
394	-	-	464337.80	2213814.24	Картометрический метод	5.0	-
395	-	-	464347.15	2213820.18	Картометрический метод	5.0	-
396	-	-	464357.38	2213831.42	Картометрический метод	5.0	-

## 2. Сведения о характерных точках границ объекта

Обозначение характерных точек границ	Существующие координаты, м		Измененные (уточненные) координаты, м		Метод определения координат характерной точки	Средняя квадратическая погрешность положения характерной точки (Mt), м	Описание обозначения точки на местности (при наличии)
	X	Y	X	Y			
1	2	3	4	5	6	7	8
397	-	-	464370.08	2213835.83	Картометрический метод	5.0	-
398	-	-	464370.26	2213835.76	Картометрический метод	5.0	-
399	-	-	464375.71	2213833.88	Картометрический метод	5.0	-
400	-	-	464382.23	2213829.12	Картометрический метод	5.0	-
401	-	-	464382.68	2213819.22	Картометрический метод	5.0	-
402	-	-	464379.70	2213811.70	Картометрический метод	5.0	-
403	-	-	464372.71	2213806.41	Картометрический метод	5.0	-
404	-	-	464376.43	2213801.56	Картометрический метод	5.0	-
405	-	-	464384.77	2213799.07	Картометрический метод	5.0	-
406	-	-	464388.61	2213802.17	Картометрический метод	5.0	-
407	-	-	464404.08	2213789.40	Картометрический метод	5.0	-
408	-	-	464414.80	2213794.00	Картометрический метод	5.0	-
409	-	-	464425.32	2213799.99	Картометрический метод	5.0	-
410	-	-	464436.69	2213805.26	Картометрический метод	5.0	-
411	-	-	464441.83	2213810.52	Картометрический метод	5.0	-
412	-	-	464442.40	2213817.13	Картометрический метод	5.0	-
413	-	-	464438.05	2213823.71	Картометрический метод	5.0	-
414	-	-	464437.45	2213826.24	Картометрический метод	5.0	-
415	-	-	464439.98	2213830.01	Картометрический метод	5.0	-
416	-	-	464445.04	2213833.30	Картометрический метод	5.0	-
417	-	-	464457.76	2213836.22	Картометрический метод	5.0	-
418	-	-	464473.04	2213832.75	Картометрический метод	5.0	-
419	-	-	464484.61	2213826.86	Картометрический метод	5.0	-
420	-	-	464493.73	2213827.71	Картометрический метод	5.0	-
421	-	-	464496.12	2213829.53	Картометрический метод	5.0	-



## 2. Сведения о характерных точках границ объекта

Обозначение характерных точек границ	Существующие координаты, м		Измененные (уточненные) координаты, м		Метод определения координат характерной точки	Средняя квадратическая погрешность положения характерной точки (Mt), м	Описание обозначения точки на местности (при наличии)
	X	Y	X	Y			
1	2	3	4	5	6	7	8
422	-	-	464498.60	2213826.23	Картометрический метод	5.0	-
423	-	-	464510.38	2213831.47	Картометрический метод	5.0	-
424	-	-	464518.47	2213821.56	Картометрический метод	5.0	-
425	-	-	464513.67	2213819.02	Картометрический метод	5.0	-
426	-	-	464511.19	2213806.64	Картометрический метод	5.0	-
427	-	-	464504.11	2213798.72	Картометрический метод	5.0	-
428	-	-	464502.33	2213794.57	Картометрический метод	5.0	-
429	-	-	464495.94	2213782.61	Картометрический метод	5.0	-
430	-	-	464488.19	2213774.86	Картометрический метод	5.0	-
431	-	-	464479.20	2213769.54	Картометрический метод	5.0	-
432	-	-	464475.97	2213766.14	Картометрический метод	5.0	-
433	-	-	464476.79	2213763.18	Картометрический метод	5.0	-
434	-	-	464489.83	2213759.31	Картометрический метод	5.0	-
435	-	-	464493.63	2213760.08	Картометрический метод	5.0	-
436	-	-	464508.69	2213771.17	Картометрический метод	5.0	-
437	-	-	464517.65	2213770.84	Картометрический метод	5.0	-
438	-	-	464522.21	2213765.61	Картометрический метод	5.0	-
439	-	-	464524.81	2213760.29	Картометрический метод	5.0	-
440	-	-	464519.27	2213745.83	Картометрический метод	5.0	-
441	-	-	464519.63	2213743.28	Картометрический метод	5.0	-
442	-	-	464528.68	2213738.03	Картометрический метод	5.0	-
443	-	-	464541.87	2213740.35	Картометрический метод	5.0	-
444	-	-	464548.45	2213741.74	Картометрический метод	5.0	-
445	-	-	464552.69	2213738.87	Картометрический метод	5.0	-
446	-	-	464562.38	2213725.40	Картометрический метод	5.0	-

## 2. Сведения о характерных точках границ объекта

Обозначение характерных точек границ	Существующие координаты, м		Измененные (уточненные) координаты, м		Метод определения координат характерной точки	Средняя квадратическая погрешность положения характерной точки (Mt), м	Описание обозначения точки на местности (при наличии)
	X	Y	X	Y			
1	2	3	4	5	6	7	8
447	-	-	464660.66	2213774.43	Картометрический метод	5.0	-
448	-	-	464706.58	2213797.30	Картометрический метод	5.0	-
449	-	-	464718.49	2213811.88	Картометрический метод	5.0	-
450	-	-	464730.71	2213832.36	Картометрический метод	5.0	-
451	-	-	464737.84	2213844.31	Картометрический метод	5.0	-
452	-	-	464744.41	2213855.33	Картометрический метод	5.0	-
453	-	-	464746.92	2213859.53	Картометрический метод	5.0	-
454	-	-	464755.04	2213873.79	Картометрический метод	5.0	-
455	-	-	464766.40	2213893.72	Картометрический метод	5.0	-
456	-	-	464771.97	2213903.50	Картометрический метод	5.0	-
457	-	-	464777.38	2213917.01	Картометрический метод	5.0	-
458	-	-	464778.28	2213919.27	Картометрический метод	5.0	-
459	-	-	464785.01	2213944.34	Картометрический метод	5.0	-
460	-	-	464790.97	2213966.55	Картометрический метод	5.0	-
461	-	-	464796.26	2213986.28	Картометрический метод	5.0	-
462	-	-	464796.93	2213988.76	Картометрический метод	5.0	-
463	-	-	464800.57	2214002.33	Картометрический метод	5.0	-
464	-	-	464802.90	2214010.98	Картометрический метод	5.0	-
465	-	-	464809.09	2214034.02	Картометрический метод	5.0	-
466	-	-	464812.63	2214047.20	Картометрический метод	5.0	-
467	-	-	464805.43	2214063.07	Картометрический метод	5.0	-
468	-	-	464798.85	2214068.96	Картометрический метод	5.0	-
469	-	-	464782.53	2214083.56	Картометрический метод	5.0	-
470	-	-	464780.05	2214103.06	Картометрический метод	5.0	-
471	-	-	464777.57	2214122.55	Картометрический метод	5.0	-

## 2. Сведения о характерных точках границ объекта

Обозначение характерных точек границ	Существующие координаты, м		Измененные (уточненные) координаты, м		Метод определения координат характерной точки	Средняя квадратическая погрешность положения характерной точки (Mt), м	Описание обозначения точки на местности (при наличии)
	X	Y	X	Y			
1	2	3	4	5	6	7	8
472	-	-	464783.02	2214143.86	Картометрический метод	5.0	-
473	-	-	464788.72	2214166.15	Картометрический метод	5.0	-
474	-	-	464794.41	2214188.43	Картометрический метод	5.0	-
475	-	-	464800.11	2214210.71	Картометрический метод	5.0	-
476	-	-	464804.56	2214228.13	Картометрический метод	5.0	-
477	-	-	464807.11	2214233.63	Картометрический метод	5.0	-
478	-	-	464835.04	2214293.88	Картометрический метод	5.0	-
479	-	-	464684.63	2214333.58	Картометрический метод	5.0	-
480	-	-	464606.52	2214360.84	Картометрический метод	5.0	-
481	-	-	464588.68	2214369.98	Картометрический метод	5.0	-
482	-	-	464522.79	2214403.74	Картометрический метод	5.0	-
483	-	-	464497.18	2214416.88	Картометрический метод	5.0	-
484	-	-	464445.72	2214437.43	Картометрический метод	5.0	-
485	-	-	464435.19	2214441.64	Картометрический метод	5.0	-
486	-	-	464389.44	2214474.31	Картометрический метод	5.0	-
487	-	-	464203.63	2214560.91	Картометрический метод	5.0	-
488	-	-	464230.51	2214585.91	Картометрический метод	5.0	-
489	-	-	464237.32	2214592.25	Картометрический метод	5.0	-
490	-	-	464244.76	2214606.08	Картометрический метод	5.0	-
491	-	-	464246.70	2214609.69	Картометрический метод	5.0	-
492	-	-	464249.03	2214614.05	Картометрический метод	5.0	-
493	-	-	464254.01	2214642.76	Картометрический метод	5.0	-
494	-	-	464257.87	2214674.92	Картометрический метод	5.0	-
495	-	-	464254.12	2214675.03	Картометрический метод	5.0	-
496	-	-	464247.18	2214675.23	Картометрический метод	5.0	-

## 2. Сведения о характерных точках границ объекта

Обозначение характерных точек границ	Существующие координаты, м		Измененные (уточненные) координаты, м		Метод определения координат характерной точки	Средняя квадратическая погрешность положения характерной точки (Mt), м	Описание обозначения точки на местности (при наличии)
	X	Y	X	Y			
1	2	3	4	5	6	7	8
497	-	-	464227.93	2214677.76	Картометрический метод	5.0	-
498	-	-	464218.92	2214678.78	Картометрический метод	5.0	-
499	-	-	464203.33	2214681.78	Картометрический метод	5.0	-
500	-	-	464175.20	2214690.38	Картометрический метод	5.0	-
501	-	-	464167.84	2214692.74	Картометрический метод	5.0	-
502	-	-	464158.67	2214697.33	Картометрический метод	5.0	-
503	-	-	464132.04	2214716.25	Картометрический метод	5.0	-
504	-	-	464124.11	2214722.06	Картометрический метод	5.0	-
505	-	-	464117.52	2214728.58	Картометрический метод	5.0	-
506	-	-	464099.68	2214747.37	Картометрический метод	5.0	-
507	-	-	464081.59	2214766.35	Картометрический метод	5.0	-
508	-	-	464083.88	2214768.61	Картометрический метод	5.0	-
509	-	-	464081.36	2214771.18	Картометрический метод	5.0	-
510	-	-	464078.42	2214774.21	Картометрический метод	5.0	-
511	-	-	464078.16	2214774.44	Картометрический метод	5.0	-
512	-	-	464076.93	2214773.17	Картометрический метод	5.0	-
513	-	-	464021.54	2214840.54	Картометрический метод	5.0	-
514	-	-	463982.46	2214885.16	Картометрический метод	5.0	-
515	-	-	463974.95	2214893.72	Картометрический метод	5.0	-
516	-	-	463964.54	2214903.38	Картометрический метод	5.0	-
517	-	-	463959.53	2214908.77	Картометрический метод	5.0	-
518	-	-	463959.42	2214908.91	Картометрический метод	5.0	-
519	-	-	463952.61	2214917.14	Картометрический метод	5.0	-
520	-	-	463947.78	2214922.98	Картометрический метод	5.0	-
521	-	-	463933.01	2214938.98	Картометрический метод	5.0	-

## 2. Сведения о характерных точках границ объекта

Обозначение характерных точек границ	Существующие координаты, м		Измененные (уточненные) координаты, м		Метод определения координат характерной точки	Средняя квадратическая погрешность положения характерной точки (Mt), м	Описание обозначения точки на местности (при наличии)
	X	Y	X	Y			
1	2	3	4	5	6	7	8
522	-	-	463918.49	2214954.76	Картометрический метод	5.0	-
523	-	-	463914.47	2214960.16	Картометрический метод	5.0	-
524	-	-	463905.00	2214972.85	Картометрический метод	5.0	-
525	-	-	463901.19	2214979.06	Картометрический метод	5.0	-
526	-	-	463901.05	2214979.30	Картометрический метод	5.0	-
527	-	-	463896.94	2214986.28	Картометрический метод	5.0	-
528	-	-	463894.87	2214989.80	Картометрический метод	5.0	-
529	-	-	463894.69	2214990.10	Картометрический метод	5.0	-
530	-	-	463881.41	2215012.69	Картометрический метод	5.0	-
531	-	-	463866.06	2215036.58	Картометрический метод	5.0	-
532	-	-	463855.12	2215053.59	Картометрический метод	5.0	-
533	-	-	463848.75	2215061.87	Картометрический метод	5.0	-
534	-	-	463832.55	2215080.49	Картометрический метод	5.0	-
535	-	-	463819.38	2215092.30	Картометрический метод	5.0	-
536	-	-	463811.44	2215098.67	Картометрический метод	5.0	-
537	-	-	463806.74	2215102.44	Картометрический метод	5.0	-
538	-	-	463787.83	2215117.62	Картометрический метод	5.0	-
539	-	-	463767.67	2215133.80	Картометрический метод	5.0	-
540	-	-	463727.10	2215167.61	Картометрический метод	5.0	-
541	-	-	463727.14	2215171.33	Картометрический метод	5.0	-
542	-	-	463715.60	2215183.27	Картометрический метод	5.0	-
543	-	-	463695.58	2215197.70	Картометрический метод	5.0	-
544	-	-	463694.82	2215196.63	Картометрический метод	5.0	-
545	-	-	463688.90	2215205.74	Картометрический метод	5.0	-
546	-	-	463684.67	2215210.06	Картометрический метод	5.0	-

## 2. Сведения о характерных точках границ объекта

Обозначение характерных точек границ	Существующие координаты, м		Измененные (уточненные) координаты, м		Метод определения координат характерной точки	Средняя квадратическая погрешность положения характерной точки (Mt), м	Описание обозначения точки на местности (при наличии)
	X	Y	X	Y			
1	2	3	4	5	6	7	8
547	-	-	463667.74	2215223.26	Картометрический метод	5.0	-
548	-	-	463666.13	2215224.29	Картометрический метод	5.0	-
549	-	-	463665.69	2215225.24	Картометрический метод	5.0	-
550	-	-	463651.56	2215236.61	Картометрический метод	5.0	-
551	-	-	463651.61	2215236.90	Картометрический метод	5.0	-
552	-	-	463647.96	2215240.41	Картометрический метод	5.0	-
553	-	-	463638.83	2215248.61	Картометрический метод	5.0	-
554	-	-	463634.39	2215252.67	Картометрический метод	5.0	-
555	-	-	463633.72	2215253.22	Картометрический метод	5.0	-
556	-	-	463611.21	2215268.65	Картометрический метод	5.0	-
557	-	-	463608.85	2215266.19	Картометрический метод	5.0	-
558	-	-	463600.87	2215271.63	Картометрический метод	5.0	-
559	-	-	463589.72	2215275.91	Картометрический метод	5.0	-
210	-	-	463571.22	2215251.68	Картометрический метод	5.0	-
560	-	-	464372.02	2213923.48	Картометрический метод	5.0	-
561	-	-	464395.89	2213914.19	Картометрический метод	5.0	-
562	-	-	464403.69	2213911.16	Картометрический метод	5.0	-
563	-	-	464415.59	2213913.84	Картометрический метод	5.0	-
564	-	-	464427.97	2213902.17	Картометрический метод	5.0	-
565	-	-	464437.12	2213882.07	Картометрический метод	5.0	-
566	-	-	464436.05	2213871.86	Картометрический метод	5.0	-
567	-	-	464428.17	2213863.05	Картометрический метод	5.0	-
568	-	-	464412.01	2213854.11	Картометрический метод	5.0	-
569	-	-	464402.49	2213851.83	Картометрический метод	5.0	-
570	-	-	464358.12	2213841.22	Картометрический метод	5.0	-

## 2. Сведения о характерных точках границ объекта

Обозначение характерных точек границ	Существующие координаты, м		Измененные (уточненные) координаты, м		Метод определения координат характерной точки	Средняя квадратическая погрешность положения характерной точки (Mt), м	Описание обозначения точки на местности (при наличии)
	X	Y	X	Y			
1	2	3	4	5	6	7	8
571	-	-	464328.45	2213838.18	Картометрический метод	5.0	-
572	-	-	464319.96	2213842.39	Картометрический метод	5.0	-
573	-	-	464335.62	2213883.97	Картометрический метод	5.0	-
574	-	-	464328.47	2213897.53	Картометрический метод	5.0	-
575	-	-	464345.96	2213909.63	Картометрический метод	5.0	-
576	-	-	464349.20	2213917.17	Картометрический метод	5.0	-
577	-	-	464358.43	2213923.14	Картометрический метод	5.0	-
578	-	-	464369.76	2213923.43	Картометрический метод	5.0	-
560	-	-	464372.02	2213923.48	Картометрический метод	5.0	-
579	-	-	463821.50	2213969.16	Картометрический метод	5.0	-
580	-	-	463822.09	2213968.03	Картометрический метод	5.0	-
581	-	-	463823.88	2213964.57	Картометрический метод	5.0	-
582	-	-	463821.12	2213963.06	Картометрический метод	5.0	-
583	-	-	463815.10	2213959.79	Картометрический метод	5.0	-
584	-	-	463812.56	2213964.23	Картометрический метод	5.0	-
585	-	-	463814.59	2213965.35	Картометрический метод	5.0	-
579	-	-	463821.50	2213969.16	Картометрический метод	5.0	-
586	-	-	463705.45	2214132.88	Картометрический метод	5.0	-
587	-	-	463707.62	2214129.74	Картометрический метод	5.0	-
588	-	-	463701.05	2214125.18	Картометрический метод	5.0	-
589	-	-	463698.88	2214128.32	Картометрический метод	5.0	-
586	-	-	463705.45	2214132.88	Картометрический метод	5.0	-
590	-	-	463478.78	2214458.49	Картометрический метод	5.0	-
591	-	-	463480.96	2214455.36	Картометрический метод	5.0	-
592	-	-	463475.95	2214451.86	Картометрический метод	5.0	-

## 2. Сведения о характерных точках границ объекта

Обозначение характерных точек границ	Существующие координаты, м		Измененные (уточненные) координаты, м		Метод определения координат характерной точки	Средняя квадратическая погрешность положения характерной точки (Mt), м	Описание обозначения точки на местности (при наличии)
	X	Y	X	Y			
1	2	3	4	5	6	7	8
593	-	-	463474.41	2214450.78	Картометрический метод	5.0	-
594	-	-	463472.22	2214453.91	Картометрический метод	5.0	-
595	-	-	463474.15	2214455.26	Картометрический метод	5.0	-
590	-	-	463478.78	2214458.49	Картометрический метод	5.0	-
596	-	-	463592.79	2214295.15	Картометрический метод	5.0	-
597	-	-	463594.96	2214292.00	Картометрический метод	5.0	-
598	-	-	463588.40	2214287.45	Картометрический метод	5.0	-
599	-	-	463586.23	2214290.59	Картометрический метод	5.0	-
596	-	-	463592.79	2214295.15	Картометрический метод	5.0	-
600	-	-	463360.52	2214627.83	Картометрический метод	5.0	-
601	-	-	463362.05	2214625.63	Картометрический метод	5.0	-
602	-	-	463362.70	2214624.69	Картометрический метод	5.0	-
603	-	-	463360.27	2214623.00	Картометрический метод	5.0	-
604	-	-	463356.15	2214620.12	Картометрический метод	5.0	-
605	-	-	463353.97	2214623.25	Картометрический метод	5.0	-
606	-	-	463358.99	2214626.76	Картометрический метод	5.0	-
600	-	-	463360.52	2214627.83	Картометрический метод	5.0	-
607	-	-	463152.90	2216170.08	Картометрический метод	5.0	-
608	-	-	463015.07	2216001.42	Картометрический метод	5.0	-
609	-	-	463013.33	2215999.33	Картометрический метод	5.0	-
610	-	-	462971.91	2215948.63	Картометрический метод	5.0	-
611	-	-	463025.64	2215900.20	Картометрический метод	5.0	-
612	-	-	463034.28	2215892.42	Картометрический метод	5.0	-
613	-	-	463048.15	2215879.92	Картометрический метод	5.0	-
614	-	-	463050.98	2215877.37	Картометрический метод	5.0	-



## 2. Сведения о характерных точках границ объекта

Обозначение характерных точек границ	Существующие координаты, м		Измененные (уточненные) координаты, м		Метод определения координат характерной точки	Средняя квадратическая погрешность положения характерной точки (Mt), м	Описание обозначения точки на местности (при наличии)
	X	Y	X	Y			
1	2	3	4	5	6	7	8
615	-	-	463117.50	2215817.41	Картометрический метод	5.0	-
616	-	-	463152.45	2215785.89	Картометрический метод	5.0	-
617	-	-	463145.54	2215777.91	Картометрический метод	5.0	-
618	-	-	463075.01	2215842.40	Картометрический метод	5.0	-
619	-	-	462975.79	2215743.60	Картометрический метод	5.0	-
620	-	-	462957.67	2215759.34	Картометрический метод	5.0	-
621	-	-	462899.79	2215765.43	Картометрический метод	5.0	-
622	-	-	462871.84	2215787.33	Картометрический метод	5.0	-
623	-	-	462814.26	2215721.58	Картометрический метод	5.0	-
624	-	-	462814.92	2215676.15	Картометрический метод	5.0	-
625	-	-	462792.27	2215655.30	Картометрический метод	5.0	-
626	-	-	462783.82	2215652.53	Картометрический метод	5.0	-
627	-	-	462775.74	2215661.33	Картометрический метод	5.0	-
628	-	-	462774.19	2215659.84	Картометрический метод	5.0	-
629	-	-	462772.15	2215657.87	Картометрический метод	5.0	-
630	-	-	462754.05	2215640.39	Картометрический метод	5.0	-
631	-	-	462769.07	2215625.29	Картометрический метод	5.0	-
632	-	-	462745.07	2215601.60	Картометрический метод	5.0	-
633	-	-	462734.06	2215591.32	Картометрический метод	5.0	-
634	-	-	462716.62	2215577.58	Картометрический метод	5.0	-
635	-	-	462678.50	2215561.75	Картометрический метод	5.0	-
636	-	-	462663.76	2215538.20	Картометрический метод	5.0	-
637	-	-	462654.84	2215515.70	Картометрический метод	5.0	-
638	-	-	462654.16	2215509.27	Картометрический метод	5.0	-
639	-	-	462667.60	2215498.02	Картометрический метод	5.0	-

## 2. Сведения о характерных точках границ объекта

Обозначение характерных точек границ	Существующие координаты, м		Измененные (уточненные) координаты, м		Метод определения координат характерной точки	Средняя квадратическая погрешность положения характерной точки (Mt), м	Описание обозначения точки на местности (при наличии)
	X	Y	X	Y			
1	2	3	4	5	6	7	8
640	-	-	462643.92	2215470.67	Картометрический метод	5.0	-
641	-	-	462616.25	2215459.96	Картометрический метод	5.0	-
642	-	-	462592.95	2215448.64	Картометрический метод	5.0	-
643	-	-	462575.03	2215435.16	Картометрический метод	5.0	-
644	-	-	462570.29	2215428.59	Картометрический метод	5.0	-
645	-	-	462568.16	2215421.72	Картометрический метод	5.0	-
646	-	-	462567.75	2215411.25	Картометрический метод	5.0	-
647	-	-	462570.21	2215400.71	Картометрический метод	5.0	-
648	-	-	462573.47	2215393.32	Картометрический метод	5.0	-
649	-	-	462589.03	2215374.47	Картометрический метод	5.0	-
650	-	-	462617.70	2215353.74	Картометрический метод	5.0	-
651	-	-	462603.58	2215335.58	Картометрический метод	5.0	-
652	-	-	462584.52	2215311.07	Картометрический метод	5.0	-
653	-	-	462567.95	2215319.31	Картометрический метод	5.0	-
654	-	-	462537.98	2215319.85	Картометрический метод	5.0	-
655	-	-	462513.30	2215314.09	Картометрический метод	5.0	-
656	-	-	462492.73	2215314.83	Картометрический метод	5.0	-
657	-	-	462489.97	2215314.03	Картометрический метод	5.0	-
658	-	-	462487.73	2215312.01	Картометрический метод	5.0	-
659	-	-	462487.10	2215310.93	Картометрический метод	5.0	-
660	-	-	462485.12	2215307.10	Картометрический метод	5.0	-
661	-	-	462481.60	2215300.55	Картометрический метод	5.0	-
662	-	-	462465.87	2215267.11	Картометрический метод	5.0	-
663	-	-	462461.85	2215250.94	Картометрический метод	5.0	-
664	-	-	462461.10	2215237.66	Картометрический метод	5.0	-

2. Сведения о характерных точках границ объекта							
Обозначение характерных точек границ	Существующие координаты, м		Измененные (уточненные) координаты, м		Метод определения координат характерной точки	Средняя квадратическая погрешность положения характерной точки (Mt), м	Описание обозначения точки на местности (при наличии)
	X	Y	X	Y			
1	2	3	4	5	6	7	8
665	-	-	462467.51	2215202.81	Картометрический метод	5.0	-
666	-	-	462482.48	2215174.26	Картометрический метод	5.0	-
667	-	-	462567.55	2215105.28	Картометрический метод	5.0	-
668	-	-	462621.24	2215057.57	Картометрический метод	5.0	-
669	-	-	462622.73	2215023.57	Картометрический метод	5.0	-
670	-	-	462626.58	2215000.96	Картометрический метод	5.0	-
671	-	-	462645.08	2214984.96	Картометрический метод	5.0	-
672	-	-	462649.02	2214979.62	Картометрический метод	5.0	-
673	-	-	462674.18	2214975.98	Картометрический метод	5.0	-
674	-	-	462682.40	2214973.21	Картометрический метод	5.0	-
675	-	-	462689.65	2214970.45	Картометрический метод	5.0	-
676	-	-	462709.72	2214961.84	Картометрический метод	5.0	-
677	-	-	462746.53	2214942.11	Картометрический метод	5.0	-
678	-	-	462743.98	2214937.64	Картометрический метод	5.0	-
679	-	-	462748.70	2214934.93	Картометрический метод	5.0	-
680	-	-	462763.56	2214926.40	Картометрический метод	5.0	-
681	-	-	462767.88	2214924.03	Картометрический метод	5.0	-
682	-	-	462768.38	2214923.78	Картометрический метод	5.0	-
683	-	-	462770.31	2214927.76	Картометрический метод	5.0	-
684	-	-	462791.72	2214915.40	Картометрический метод	5.0	-
685	-	-	462797.07	2214913.24	Картометрический метод	5.0	-
686	-	-	462795.66	2214908.84	Картометрический метод	5.0	-
687	-	-	462805.21	2214906.05	Картометрический метод	5.0	-
688	-	-	462824.36	2214899.25	Картометрический метод	5.0	-
689	-	-	462835.52	2214898.51	Картометрический метод	5.0	-

## 2. Сведения о характерных точках границ объекта

Обозначение характерных точек границ	Существующие координаты, м		Измененные (уточненные) координаты, м		Метод определения координат характерной точки	Средняя квадратическая погрешность положения характерной точки (Mt), м	Описание обозначения точки на местности (при наличии)
	X	Y	X	Y			
1	2	3	4	5	6	7	8
690	-	-	462846.19	2214901.10	Картометрический метод	5.0	-
691	-	-	462846.20	2214903.86	Картометрический метод	5.0	-
692	-	-	462847.86	2214904.38	Картометрический метод	5.0	-
693	-	-	462847.88	2214904.56	Картометрический метод	5.0	-
694	-	-	462859.47	2214908.03	Картометрический метод	5.0	-
695	-	-	462881.18	2214916.76	Картометрический метод	5.0	-
696	-	-	462890.40	2214920.47	Картометрический метод	5.0	-
697	-	-	462891.88	2214921.04	Картометрический метод	5.0	-
698	-	-	462892.05	2214918.24	Картометрический метод	5.0	-
699	-	-	462898.21	2214920.22	Картометрический метод	5.0	-
700	-	-	462915.49	2214927.55	Картометрический метод	5.0	-
701	-	-	462915.34	2214928.01	Картометрический метод	5.0	-
702	-	-	462913.84	2214932.44	Картометрический метод	5.0	-
703	-	-	462936.80	2214942.52	Картометрический метод	5.0	-
704	-	-	462969.64	2214956.78	Картометрический метод	5.0	-
705	-	-	462969.79	2214956.52	Картометрический метод	5.0	-
706	-	-	462973.66	2214958.18	Картометрический метод	5.0	-
707	-	-	462993.04	2214962.23	Картометрический метод	5.0	-
708	-	-	463002.94	2214962.36	Картометрический метод	5.0	-
709	-	-	463005.33	2214962.40	Картометрический метод	5.0	-
710	-	-	463009.93	2214962.20	Картометрический метод	5.0	-
711	-	-	463018.19	2214987.17	Картометрический метод	5.0	-
712	-	-	463019.00	2214988.43	Картометрический метод	5.0	-
713	-	-	463024.91	2214993.73	Картометрический метод	5.0	-
714	-	-	463058.93	2215024.22	Картометрический метод	5.0	-

## 2. Сведения о характерных точках границ объекта

Обозначение характерных точек границ	Существующие координаты, м		Измененные (уточненные) координаты, м		Метод определения координат характерной точки	Средняя квадратическая погрешность положения характерной точки (Mt), м	Описание обозначения точки на местности (при наличии)
	X	Y	X	Y			
1	2	3	4	5	6	7	8
715	-	-	463058.29	2215025.06	Картометрический метод	5.0	-
716	-	-	463081.66	2215046.13	Картометрический метод	5.0	-
717	-	-	463081.98	2215047.85	Картометрический метод	5.0	-
718	-	-	463093.42	2215108.27	Картометрический метод	5.0	-
719	-	-	463070.48	2215132.42	Картометрический метод	5.0	-
720	-	-	463074.09	2215143.23	Картометрический метод	5.0	-
721	-	-	463095.77	2215165.01	Картометрический метод	5.0	-
722	-	-	463129.68	2215127.94	Картометрический метод	5.0	-
723	-	-	463101.14	2215100.15	Картометрический метод	5.0	-
724	-	-	463100.20	2215101.14	Картометрический метод	5.0	-
725	-	-	463090.15	2215047.93	Картометрический метод	5.0	-
726	-	-	463089.01	2215041.93	Картометрический метод	5.0	-
727	-	-	463086.26	2215039.03	Картометрический метод	5.0	-
728	-	-	463046.39	2215005.10	Картометрический метод	5.0	-
729	-	-	463027.16	2214985.05	Картометрический метод	5.0	-
730	-	-	463026.17	2214983.13	Картометрический метод	5.0	-
731	-	-	463018.24	2214961.85	Картометрический метод	5.0	-
732	-	-	463018.95	2214961.81	Картометрический метод	5.0	-
733	-	-	463065.37	2214939.85	Картометрический метод	5.0	-
734	-	-	463077.79	2214935.69	Картометрический метод	5.0	-
735	-	-	463086.37	2214934.21	Картометрический метод	5.0	-
736	-	-	463094.97	2214933.95	Картометрический метод	5.0	-
737	-	-	463108.14	2214935.29	Картометрический метод	5.0	-
738	-	-	463121.68	2214940.77	Картометрический метод	5.0	-
739	-	-	463133.61	2214947.71	Картометрический метод	5.0	-

## 2. Сведения о характерных точках границ объекта

Обозначение характерных точек границ	Существующие координаты, м		Измененные (уточненные) координаты, м		Метод определения координат характерной точки	Средняя квадратическая погрешность положения характерной точки (Mt), м	Описание обозначения точки на местности (при наличии)
	X	Y	X	Y			
1	2	3	4	5	6	7	8
740	-	-	463137.30	2214950.00	Картометрический метод	5.0	-
741	-	-	463139.48	2214947.15	Картометрический метод	5.0	-
742	-	-	463159.54	2214962.15	Картометрический метод	5.0	-
743	-	-	463157.10	2214965.73	Картометрический метод	5.0	-
744	-	-	463195.55	2214996.34	Картометрический метод	5.0	-
745	-	-	463210.55	2215011.39	Картометрический метод	5.0	-
746	-	-	463220.25	2215025.97	Картометрический метод	5.0	-
747	-	-	463240.27	2215055.99	Картометрический метод	5.0	-
748	-	-	463241.61	2215058.00	Картометрический метод	5.0	-
749	-	-	463270.21	2215100.94	Картометрический метод	5.0	-
750	-	-	463277.69	2215111.27	Картометрический метод	5.0	-
751	-	-	463278.51	2215112.40	Картометрический метод	5.0	-
752	-	-	463284.50	2215120.66	Картометрический метод	5.0	-
753	-	-	463285.62	2215119.70	Картометрический метод	5.0	-
754	-	-	463301.83	2215138.06	Картометрический метод	5.0	-
755	-	-	463335.67	2215174.69	Картометрический метод	5.0	-
756	-	-	463340.55	2215178.47	Картометрический метод	5.0	-
757	-	-	463342.50	2215180.45	Картометрический метод	5.0	-
758	-	-	463345.82	2215182.80	Картометрический метод	5.0	-
759	-	-	463346.58	2215183.37	Картометрический метод	5.0	-
760	-	-	463364.27	2215198.02	Картометрический метод	5.0	-
761	-	-	463364.07	2215199.08	Картометрический метод	5.0	-
762	-	-	463368.05	2215200.77	Картометрический метод	5.0	-
763	-	-	463370.87	2215201.88	Картометрический метод	5.0	-
764	-	-	463372.83	2215202.66	Картометрический метод	5.0	-

## 2. Сведения о характерных точках границ объекта

Обозначение характерных точек границ	Существующие координаты, м		Измененные (уточненные) координаты, м		Метод определения координат характерной точки	Средняя квадратическая погрешность положения характерной точки (Mt), м	Описание обозначения точки на местности (при наличии)
	X	Y	X	Y			
1	2	3	4	5	6	7	8
765	-	-	463374.34	2215203.02	Картометрический метод	5.0	-
766	-	-	463375.27	2215203.62	Картометрический метод	5.0	-
767	-	-	463376.49	2215204.18	Картометрический метод	5.0	-
768	-	-	463384.18	2215208.18	Картометрический метод	5.0	-
769	-	-	463393.46	2215213.36	Картометрический метод	5.0	-
770	-	-	463396.54	2215214.79	Картометрический метод	5.0	-
771	-	-	463394.93	2215216.83	Картометрический метод	5.0	-
772	-	-	463422.68	2215230.04	Картометрический метод	5.0	-
773	-	-	463444.69	2215240.49	Картометрический метод	5.0	-
774	-	-	463442.27	2215243.58	Картометрический метод	5.0	-
775	-	-	463445.78	2215245.30	Картометрический метод	5.0	-
776	-	-	463465.49	2215254.96	Картометрический метод	5.0	-
777	-	-	463481.86	2215261.89	Картометрический метод	5.0	-
778	-	-	463493.37	2215267.66	Картометрический метод	5.0	-
779	-	-	463493.80	2215266.95	Картометрический метод	5.0	-
780	-	-	463494.74	2215267.35	Картометрический метод	5.0	-
781	-	-	463532.71	2215291.65	Картометрический метод	5.0	-
782	-	-	463532.86	2215291.61	Картометрический метод	5.0	-
783	-	-	463537.12	2215287.96	Картометрический метод	5.0	-
784	-	-	463545.38	2215295.42	Картометрический метод	5.0	-
785	-	-	463559.11	2215307.83	Картометрический метод	5.0	-
786	-	-	463544.44	2215320.59	Картометрический метод	5.0	-
787	-	-	463541.53	2215317.53	Картометрический метод	5.0	-
788	-	-	463542.09	2215315.82	Картометрический метод	5.0	-
789	-	-	463540.53	2215314.30	Картометрический метод	5.0	-

## 2. Сведения о характерных точках границ объекта

Обозначение характерных точек границ	Существующие координаты, м		Измененные (уточненные) координаты, м		Метод определения координат характерной точки	Средняя квадратическая погрешность положения характерной точки (Mt), м	Описание обозначения точки на местности (при наличии)
	X	Y	X	Y			
1	2	3	4	5	6	7	8
790	-	-	463526.84	2215300.58	Картометрический метод	5.0	-
791	-	-	463526.43	2215300.44	Картометрический метод	5.0	-
792	-	-	463523.86	2215304.00	Картометрический метод	5.0	-
793	-	-	463520.10	2215300.59	Картометрический метод	5.0	-
794	-	-	463513.23	2215306.77	Картометрический метод	5.0	-
795	-	-	463503.38	2215315.68	Картометрический метод	5.0	-
796	-	-	463496.33	2215321.81	Картометрический метод	5.0	-
797	-	-	463509.58	2215335.09	Картометрический метод	5.0	-
798	-	-	463511.94	2215347.22	Картометрический метод	5.0	-
799	-	-	463486.37	2215372.77	Картометрический метод	5.0	-
800	-	-	463453.93	2215340.99	Картометрический метод	5.0	-
801	-	-	463444.33	2215351.76	Картометрический метод	5.0	-
802	-	-	463456.42	2215362.25	Картометрический метод	5.0	-
803	-	-	463426.54	2215397.90	Картометрический метод	5.0	-
804	-	-	463453.83	2215417.94	Картометрический метод	5.0	-
805	-	-	463457.02	2215420.96	Картометрический метод	5.0	-
806	-	-	463454.36	2215426.06	Картометрический метод	5.0	-
807	-	-	463449.61	2215438.59	Картометрический метод	5.0	-
808	-	-	463447.92	2215437.31	Картометрический метод	5.0	-
809	-	-	463442.27	2215455.85	Картометрический метод	5.0	-
810	-	-	463436.32	2215480.31	Картометрический метод	5.0	-
811	-	-	463435.94	2215483.01	Картометрический метод	5.0	-
812	-	-	463431.70	2215484.10	Картометрический метод	5.0	-
813	-	-	463429.38	2215485.63	Картометрический метод	5.0	-
814	-	-	463426.96	2215484.45	Картометрический метод	5.0	-



## 2. Сведения о характерных точках границ объекта

Обозначение характерных точек границ	Существующие координаты, м		Измененные (уточненные) координаты, м		Метод определения координат характерной точки	Средняя квадратическая погрешность положения характерной точки (Mt), м	Описание обозначения точки на местности (при наличии)
	X	Y	X	Y			
1	2	3	4	5	6	7	8
815	-	-	463394.18	2215467.89	Картометрический метод	5.0	-
816	-	-	463310.39	2215409.97	Картометрический метод	5.0	-
817	-	-	463346.95	2215360.80	Картометрический метод	5.0	-
818	-	-	463323.83	2215342.19	Картометрический метод	5.0	-
819	-	-	463283.45	2215391.35	Картометрический метод	5.0	-
820	-	-	463247.55	2215366.53	Картометрический метод	5.0	-
821	-	-	463236.21	2215362.09	Картометрический метод	5.0	-
822	-	-	463070.02	2215414.50	Картометрический метод	5.0	-
823	-	-	463034.79	2215432.01	Картометрический метод	5.0	-
824	-	-	462994.88	2215469.71	Картометрический метод	5.0	-
825	-	-	463077.60	2215552.45	Картометрический метод	5.0	-
826	-	-	463230.40	2215685.26	Картометрический метод	5.0	-
827	-	-	463229.41	2215692.55	Картометрический метод	5.0	-
828	-	-	463232.12	2215693.85	Картометрический метод	5.0	-
829	-	-	463234.80	2215694.55	Картометрический метод	5.0	-
830	-	-	463226.18	2215703.63	Картометрический метод	5.0	-
831	-	-	463148.35	2215775.10	Картометрический метод	5.0	-
832	-	-	463155.38	2215783.21	Картометрический метод	5.0	-
833	-	-	463240.30	2215706.74	Картометрический метод	5.0	-
834	-	-	463417.34	2215548.49	Картометрический метод	5.0	-
835	-	-	463424.65	2215539.44	Картометрический метод	5.0	-
836	-	-	463431.84	2215528.44	Картометрический метод	5.0	-
837	-	-	463438.84	2215512.52	Картометрический метод	5.0	-
838	-	-	463444.06	2215497.27	Картометрический метод	5.0	-
839	-	-	463446.10	2215482.43	Картометрический метод	5.0	-

## 2. Сведения о характерных точках границ объекта

Обозначение характерных точек границ	Существующие координаты, м		Измененные (уточненные) координаты, м		Метод определения координат характерной точки	Средняя квадратическая погрешность положения характерной точки (Mt), м	Описание обозначения точки на местности (при наличии)
	X	Y	X	Y			
1	2	3	4	5	6	7	8
840	-	-	463451.95	2215458.40	Картометрический метод	5.0	-
841	-	-	463457.98	2215436.14	Картометрический метод	5.0	-
842	-	-	463463.64	2215424.13	Картометрический метод	5.0	-
843	-	-	463470.58	2215429.77	Картометрический метод	5.0	-
844	-	-	463459.09	2215453.74	Картометрический метод	5.0	-
845	-	-	463463.87	2215455.68	Картометрический метод	5.0	-
846	-	-	463473.68	2215464.32	Картометрический метод	5.0	-
847	-	-	463478.21	2215468.99	Картометрический метод	5.0	-
848	-	-	463491.43	2215481.96	Картометрический метод	5.0	-
849	-	-	463509.38	2215501.15	Картометрический метод	5.0	-
850	-	-	463520.28	2215490.57	Картометрический метод	5.0	-
851	-	-	463520.45	2215490.84	Картометрический метод	5.0	-
852	-	-	463525.90	2215497.12	Картометрический метод	5.0	-
853	-	-	463495.98	2215534.53	Картометрический метод	5.0	-
854	-	-	463502.72	2215539.81	Картометрический метод	5.0	-
855	-	-	463495.92	2215548.96	Картометрический метод	5.0	-
856	-	-	463502.52	2215554.34	Картометрический метод	5.0	-
857	-	-	463473.74	2215590.52	Картометрический метод	5.0	-
858	-	-	463485.57	2215602.31	Картометрический метод	5.0	-
859	-	-	463491.79	2215608.38	Картометрический метод	5.0	-
860	-	-	463501.57	2215616.22	Картометрический метод	5.0	-
861	-	-	463512.24	2215626.85	Картометрический метод	5.0	-
862	-	-	463552.70	2215646.90	Картометрический метод	5.0	-
863	-	-	463555.37	2215636.10	Картометрический метод	5.0	-
864	-	-	463559.67	2215620.45	Картометрический метод	5.0	-

## 2. Сведения о характерных точках границ объекта

Обозначение характерных точек границ	Существующие координаты, м		Измененные (уточненные) координаты, м		Метод определения координат характерной точки	Средняя квадратическая погрешность положения характерной точки (Mt), м	Описание обозначения точки на местности (при наличии)
	X	Y	X	Y			
1	2	3	4	5	6	7	8
865	-	-	463563.28	2215611.76	Картометрический метод	5.0	-
866	-	-	463564.99	2215607.06	Картометрический метод	5.0	-
867	-	-	463580.40	2215583.98	Картометрический метод	5.0	-
868	-	-	463627.61	2215524.21	Картометрический метод	5.0	-
869	-	-	463628.20	2215519.74	Картометрический метод	5.0	-
870	-	-	463626.42	2215514.13	Картометрический метод	5.0	-
871	-	-	463624.48	2215511.18	Картометрический метод	5.0	-
872	-	-	463604.62	2215492.60	Картометрический метод	5.0	-
873	-	-	463571.75	2215463.07	Картометрический метод	5.0	-
874	-	-	463570.20	2215463.07	Картометрический метод	5.0	-
875	-	-	463568.94	2215463.55	Картометрический метод	5.0	-
876	-	-	463567.31	2215465.29	Картометрический метод	5.0	-
877	-	-	463562.66	2215461.21	Картометрический метод	5.0	-
878	-	-	463537.41	2215439.77	Картометрический метод	5.0	-
879	-	-	463484.05	2215394.46	Картометрический метод	5.0	-
880	-	-	463511.19	2215364.16	Картометрический метод	5.0	-
881	-	-	463558.51	2215323.07	Картометрический метод	5.0	-
882	-	-	463585.04	2215306.00	Картометрический метод	5.0	-
883	-	-	463588.42	2215305.64	Картометрический метод	5.0	-
884	-	-	463593.51	2215302.28	Картометрический метод	5.0	-
885	-	-	463594.26	2215303.15	Картометрический метод	5.0	-
886	-	-	463621.45	2215334.49	Картометрический метод	5.0	-
887	-	-	463647.29	2215364.51	Картометрический метод	5.0	-
888	-	-	463643.71	2215366.93	Картометрический метод	5.0	-
889	-	-	463621.01	2215374.02	Картометрический метод	5.0	-

## 2. Сведения о характерных точках границ объекта

Обозначение характерных точек границ	Существующие координаты, м		Измененные (уточненные) координаты, м		Метод определения координат характерной точки	Средняя квадратическая погрешность положения характерной точки (Mt), м	Описание обозначения точки на местности (при наличии)
	X	Y	X	Y			
1	2	3	4	5	6	7	8
890	-	-	463601.23	2215384.32	Картометрический метод	5.0	-
891	-	-	463577.46	2215401.93	Картометрический метод	5.0	-
892	-	-	463557.43	2215421.07	Картометрический метод	5.0	-
893	-	-	463551.25	2215414.82	Картометрический метод	5.0	-
894	-	-	463534.49	2215430.73	Картометрический метод	5.0	-
895	-	-	463538.64	2215434.64	Картометрический метод	5.0	-
896	-	-	463544.28	2215433.74	Картометрический метод	5.0	-
897	-	-	463551.37	2215427.31	Картометрический метод	5.0	-
898	-	-	463573.44	2215448.74	Картометрический метод	5.0	-
899	-	-	463569.38	2215453.02	Картометрический метод	5.0	-
900	-	-	463593.01	2215475.35	Картометрический метод	5.0	-
901	-	-	463598.89	2215468.05	Картометрический метод	5.0	-
902	-	-	463621.05	2215443.80	Картометрический метод	5.0	-
903	-	-	463617.02	2215439.60	Картометрический метод	5.0	-
904	-	-	463641.20	2215412.82	Картометрический метод	5.0	-
905	-	-	463663.84	2215393.36	Картометрический метод	5.0	-
906	-	-	463669.79	2215401.69	Картометрический метод	5.0	-
907	-	-	463689.53	2215386.98	Картометрический метод	5.0	-
908	-	-	463691.80	2215385.28	Картометрический метод	5.0	-
909	-	-	463790.26	2215499.65	Картометрический метод	5.0	-
910	-	-	463839.99	2215563.44	Картометрический метод	5.0	-
911	-	-	463850.06	2215583.07	Картометрический метод	5.0	-
912	-	-	463858.45	2215573.83	Картометрический метод	5.0	-
913	-	-	463861.94	2215578.54	Картометрический метод	5.0	-
914	-	-	463865.27	2215583.01	Картометрический метод	5.0	-

## 2. Сведения о характерных точках границ объекта

Обозначение характерных точек границ	Существующие координаты, м		Измененные (уточненные) координаты, м		Метод определения координат характерной точки	Средняя квадратическая погрешность положения характерной точки (Mt), м	Описание обозначения точки на местности (при наличии)
	X	Y	X	Y			
1	2	3	4	5	6	7	8
915	-	-	463917.18	2215643.47	Картометрический метод	5.0	-
916	-	-	463970.64	2215598.77	Картометрический метод	5.0	-
917	-	-	463990.81	2215581.92	Картометрический метод	5.0	-
918	-	-	464023.24	2215554.83	Картометрический метод	5.0	-
919	-	-	464076.10	2215510.60	Картометрический метод	5.0	-
920	-	-	464064.86	2215493.81	Картометрический метод	5.0	-
921	-	-	464007.62	2215445.93	Картометрический метод	5.0	-
922	-	-	464035.46	2215425.10	Картометрический метод	5.0	-
923	-	-	464014.34	2215396.29	Картометрический метод	5.0	-
924	-	-	463997.34	2215376.00	Картометрический метод	5.0	-
925	-	-	463984.14	2215360.61	Картометрический метод	5.0	-
926	-	-	463992.94	2215353.55	Картометрический метод	5.0	-
927	-	-	464001.90	2215346.37	Картометрический метод	5.0	-
928	-	-	464009.95	2215339.91	Картометрический метод	5.0	-
929	-	-	464018.28	2215333.24	Картометрический метод	5.0	-
930	-	-	464034.66	2215320.10	Картометрический метод	5.0	-
931	-	-	464042.71	2215313.65	Картометрический метод	5.0	-
932	-	-	464067.43	2215293.83	Картометрический метод	5.0	-
933	-	-	464092.65	2215273.61	Картометрический метод	5.0	-
934	-	-	464101.60	2215266.44	Картометрический метод	5.0	-
935	-	-	464151.16	2215327.76	Картометрический метод	5.0	-
936	-	-	464217.51	2215273.59	Картометрический метод	5.0	-
937	-	-	464207.56	2215260.52	Картометрический метод	5.0	-
938	-	-	464220.21	2215249.61	Картометрический метод	5.0	-
939	-	-	464253.31	2215224.19	Картометрический метод	5.0	-

## 2. Сведения о характерных точках границ объекта

Обозначение характерных точек границ	Существующие координаты, м		Измененные (уточненные) координаты, м		Метод определения координат характерной точки	Средняя квадратическая погрешность положения характерной точки (Mt), м	Описание обозначения точки на местности (при наличии)
	X	Y	X	Y			
1	2	3	4	5	6	7	8
940	-	-	464279.40	2215203.42	Картометрический метод	5.0	-
941	-	-	464305.50	2215182.65	Картометрический метод	5.0	-
942	-	-	464314.52	2215194.76	Картометрический метод	5.0	-
943	-	-	464335.83	2215223.34	Картометрический метод	5.0	-
944	-	-	464363.51	2215260.47	Картометрический метод	5.0	-
945	-	-	464387.23	2215292.28	Картометрический метод	5.0	-
946	-	-	464362.45	2215321.55	Картометрический метод	5.0	-
947	-	-	464359.96	2215323.26	Картометрический метод	5.0	-
948	-	-	464336.76	2215339.15	Картометрический метод	5.0	-
949	-	-	464326.82	2215345.94	Картометрический метод	5.0	-
950	-	-	464303.63	2215361.82	Картометрический метод	5.0	-
951	-	-	464286.30	2215373.67	Картометрический метод	5.0	-
952	-	-	464281.25	2215377.12	Картометрический метод	5.0	-
953	-	-	464276.22	2215380.57	Картометрический метод	5.0	-
954	-	-	464269.65	2215385.06	Картометрический метод	5.0	-
955	-	-	464262.06	2215390.26	Картометрический метод	5.0	-
956	-	-	464258.66	2215392.59	Картометрический метод	5.0	-
957	-	-	464247.28	2215400.38	Картометрический метод	5.0	-
958	-	-	464241.09	2215404.61	Картометрический метод	5.0	-
959	-	-	464231.49	2215411.18	Картометрический метод	5.0	-
960	-	-	464231.35	2215411.52	Картометрический метод	5.0	-
961	-	-	464228.09	2215419.56	Картометрический метод	5.0	-
962	-	-	464222.80	2215432.61	Картометрический метод	5.0	-
963	-	-	464222.11	2215434.31	Картометрический метод	5.0	-
964	-	-	464210.56	2215462.77	Картометрический метод	5.0	-

## 2. Сведения о характерных точках границ объекта

Обозначение характерных точек границ	Существующие координаты, м		Измененные (уточненные) координаты, м		Метод определения координат характерной точки	Средняя квадратическая погрешность положения характерной точки (Mt), м	Описание обозначения точки на местности (при наличии)
	X	Y	X	Y			
1	2	3	4	5	6	7	8
965	-	-	464193.02	2215506.00	Картометрический метод	5.0	-
966	-	-	464187.25	2215520.22	Картометрический метод	5.0	-
967	-	-	464181.48	2215534.45	Картометрический метод	5.0	-
968	-	-	464169.92	2215562.91	Картометрический метод	5.0	-
969	-	-	464163.95	2215577.67	Картометрический метод	5.0	-
970	-	-	464163.76	2215578.12	Картометрический метод	5.0	-
971	-	-	464160.61	2215585.88	Картометрический метод	5.0	-
972	-	-	464152.82	2215605.07	Картометрический метод	5.0	-
973	-	-	464141.71	2215632.45	Картометрический метод	5.0	-
974	-	-	464136.58	2215645.10	Картометрический метод	5.0	-
975	-	-	464116.87	2215693.66	Картометрический метод	5.0	-
976	-	-	464115.13	2215697.94	Картометрический метод	5.0	-
977	-	-	464113.39	2215702.23	Картометрический метод	5.0	-
978	-	-	464111.66	2215706.50	Картометрический метод	5.0	-
979	-	-	464109.92	2215710.80	Картометрический метод	5.0	-
980	-	-	464104.89	2215723.19	Картометрический метод	5.0	-
981	-	-	464101.28	2215732.09	Картометрический метод	5.0	-
982	-	-	464100.96	2215732.86	Картометрический метод	5.0	-
983	-	-	464100.25	2215734.61	Картометрический метод	5.0	-
984	-	-	464099.54	2215736.36	Картометрический метод	5.0	-
985	-	-	464097.80	2215740.65	Картометрический метод	5.0	-
986	-	-	464096.06	2215744.92	Картометрический метод	5.0	-
987	-	-	464094.33	2215749.21	Картометрический метод	5.0	-
988	-	-	464090.72	2215758.12	Картометрический метод	5.0	-
989	-	-	464086.57	2215768.30	Картометрический метод	5.0	-

## 2. Сведения о характерных точках границ объекта

Обозначение характерных точек границ	Существующие координаты, м		Измененные (уточненные) координаты, м		Метод определения координат характерной точки	Средняя квадратическая погрешность положения характерной точки (Mt), м	Описание обозначения точки на местности (при наличии)
	X	Y	X	Y			
1	2	3	4	5	6	7	8
990	-	-	464084.84	2215772.59	Картометрический метод	5.0	-
991	-	-	464083.10	2215776.87	Картометрический метод	5.0	-
992	-	-	464081.37	2215781.15	Картометрический метод	5.0	-
993	-	-	464079.63	2215785.43	Картометрический метод	5.0	-
994	-	-	464072.98	2215801.81	Картометрический метод	5.0	-
995	-	-	464062.03	2215828.79	Картометрический метод	5.0	-
996	-	-	464035.46	2215802.33	Картометрический метод	5.0	-
997	-	-	464035.28	2215802.15	Картометрический метод	5.0	-
998	-	-	464031.66	2215795.92	Картометрический метод	5.0	-
999	-	-	464025.68	2215785.68	Картометрический метод	5.0	-
1000	-	-	464018.52	2215777.84	Картометрический метод	5.0	-
1001	-	-	464003.20	2215788.16	Картометрический метод	5.0	-
1002	-	-	463955.37	2215746.79	Картометрический метод	5.0	-
1003	-	-	463954.17	2215746.97	Картометрический метод	5.0	-
1004	-	-	463887.09	2215761.50	Картометрический метод	5.0	-
1005	-	-	463884.89	2215771.72	Картометрический метод	5.0	-
1006	-	-	463893.90	2215790.66	Картометрический метод	5.0	-
1007	-	-	463895.74	2215801.02	Картометрический метод	5.0	-
1008	-	-	463876.86	2215887.54	Картометрический метод	5.0	-
1009	-	-	463858.52	2215953.70	Картометрический метод	5.0	-
1010	-	-	463830.34	2215972.15	Картометрический метод	5.0	-
1011	-	-	463825.43	2215976.56	Картометрический метод	5.0	-
1012	-	-	463801.83	2215962.41	Картометрический метод	5.0	-
1013	-	-	463752.69	2215925.40	Картометрический метод	5.0	-
1014	-	-	463733.78	2215885.45	Картометрический метод	5.0	-



## 2. Сведения о характерных точках границ объекта

Обозначение характерных точек границ	Существующие координаты, м		Измененные (уточненные) координаты, м		Метод определения координат характерной точки	Средняя квадратическая погрешность положения характерной точки (Mt), м	Описание обозначения точки на местности (при наличии)
	X	Y	X	Y			
1	2	3	4	5	6	7	8
1015	-	-	463695.95	2215828.65	Картометрический метод	5.0	-
1016	-	-	463632.17	2215797.67	Картометрический метод	5.0	-
1017	-	-	463587.00	2215790.02	Картометрический метод	5.0	-
1018	-	-	463568.06	2215774.61	Картометрический метод	5.0	-
1019	-	-	463585.30	2215750.89	Картометрический метод	5.0	-
1020	-	-	463578.83	2215748.73	Картометрический метод	5.0	-
1021	-	-	463575.53	2215746.99	Картометрический метод	5.0	-
1022	-	-	463571.03	2215744.62	Картометрический метод	5.0	-
1023	-	-	463564.57	2215741.23	Картометрический метод	5.0	-
1024	-	-	463551.46	2215734.35	Картометрический метод	5.0	-
1025	-	-	463549.89	2215733.84	Картометрический метод	5.0	-
1026	-	-	463535.98	2215729.30	Картометрический метод	5.0	-
1027	-	-	463534.94	2215733.70	Картометрический метод	5.0	-
1028	-	-	463528.86	2215759.38	Картометрический метод	5.0	-
1029	-	-	463500.31	2215764.23	Картометрический метод	5.0	-
1030	-	-	463420.83	2215750.55	Картометрический метод	5.0	-
1031	-	-	463297.85	2215861.08	Картометрический метод	5.0	-
1032	-	-	463267.61	2215882.73	Картометрический метод	5.0	-
1033	-	-	463261.82	2215886.86	Картометрический метод	5.0	-
1034	-	-	463259.09	2215890.97	Картометрический метод	5.0	-
1035	-	-	463256.90	2215894.27	Картометрический метод	5.0	-
1036	-	-	463255.42	2215896.50	Картометрический метод	5.0	-
1037	-	-	463253.00	2215900.13	Картометрический метод	5.0	-
1038	-	-	463243.21	2215914.81	Картометрический метод	5.0	-
1039	-	-	463238.54	2215918.21	Картометрический метод	5.0	-

## 2. Сведения о характерных точках границ объекта

Обозначение характерных точек границ	Существующие координаты, м		Измененные (уточненные) координаты, м		Метод определения координат характерной точки	Средняя квадратическая погрешность положения характерной точки (Mt), м	Описание обозначения точки на местности (при наличии)
	X	Y	X	Y			
1	2	3	4	5	6	7	8
1040	-	-	463218.48	2215932.83	Картометрический метод	5.0	-
1041	-	-	463194.69	2215950.17	Картометрический метод	5.0	-
1042	-	-	463183.90	2215975.54	Картометрический метод	5.0	-
1043	-	-	463165.83	2215979.52	Картометрический метод	5.0	-
1044	-	-	463128.71	2215921.14	Картометрический метод	5.0	-
1045	-	-	463181.74	2216088.94	Картометрический метод	5.0	-
1046	-	-	463181.86	2216089.01	Картометрический метод	5.0	-
1047	-	-	463184.09	2216143.30	Картометрический метод	5.0	-
1048	-	-	463166.26	2216164.81	Картометрический метод	5.0	-
1049	-	-	463152.98	2216170.17	Картометрический метод	5.0	-
607	-	-	463152.90	2216170.08	Картометрический метод	5.0	-
1050	-	-	463050.22	2215128.79	Картометрический метод	5.0	-
1051	-	-	463056.71	2215127.08	Картометрический метод	5.0	-
1052	-	-	463054.98	2215120.59	Картометрический метод	5.0	-
1053	-	-	463048.50	2215122.31	Картометрический метод	5.0	-
1050	-	-	463050.22	2215128.79	Картометрический метод	5.0	-
1054	-	-	463121.53	2215854.37	Картометрический метод	5.0	-
1055	-	-	463122.94	2215848.62	Картометрический метод	5.0	-
1056	-	-	463117.18	2215847.23	Картометрический метод	5.0	-
1057	-	-	463115.79	2215852.99	Картометрический метод	5.0	-
1054	-	-	463121.53	2215854.37	Картометрический метод	5.0	-
1058	-	-	463060.80	2215228.83	Картометрический метод	5.0	-
1059	-	-	463063.44	2215228.54	Картометрический метод	5.0	-
1060	-	-	463063.14	2215225.91	Картометрический метод	5.0	-
1061	-	-	463060.50	2215226.21	Картометрический метод	5.0	-

## 2. Сведения о характерных точках границ объекта

Обозначение характерных точек границ	Существующие координаты, м		Измененные (уточненные) координаты, м		Метод определения координат характерной точки	Средняя квадратическая погрешность положения характерной точки (Mt), м	Описание обозначения точки на местности (при наличии)
	X	Y	X	Y			
1	2	3	4	5	6	7	8
1058	-	-	463060.80	2215228.83	Картометрический метод	5.0	-
1062	-	-	463103.82	2215699.65	Картометрический метод	5.0	-
1063	-	-	463106.45	2215699.35	Картометрический метод	5.0	-
1064	-	-	463106.15	2215696.72	Картометрический метод	5.0	-
1065	-	-	463103.53	2215697.02	Картометрический метод	5.0	-
1062	-	-	463103.82	2215699.65	Картометрический метод	5.0	-
1066	-	-	462090.45	2216201.55	Картометрический метод	5.0	-
1067	-	-	462071.11	2216197.80	Картометрический метод	5.0	-
1068	-	-	462051.39	2216163.51	Картометрический метод	5.0	-
1069	-	-	462050.04	2216161.42	Картометрический метод	5.0	-
1070	-	-	462289.86	2215983.87	Картометрический метод	5.0	-
1071	-	-	462290.67	2215983.47	Картометрический метод	5.0	-
1072	-	-	462236.03	2215861.94	Картометрический метод	5.0	-
1073	-	-	462228.23	2215839.58	Картометрический метод	5.0	-
1074	-	-	462216.06	2215845.64	Картометрический метод	5.0	-
1075	-	-	462179.27	2215868.06	Картометрический метод	5.0	-
1076	-	-	462185.58	2215878.21	Картометрический метод	5.0	-
1077	-	-	462179.58	2215881.97	Картометрический метод	5.0	-
1078	-	-	462184.88	2215890.45	Картометрический метод	5.0	-
1079	-	-	462172.10	2215899.92	Картометрический метод	5.0	-
1080	-	-	462169.00	2215895.67	Картометрический метод	5.0	-
1081	-	-	462168.90	2215895.53	Картометрический метод	5.0	-
1082	-	-	462161.56	2215900.89	Картометрический метод	5.0	-
1083	-	-	462164.76	2215905.27	Картометрический метод	5.0	-
1084	-	-	462145.20	2215919.17	Картометрический метод	5.0	-

## 2. Сведения о характерных точках границ объекта

Обозначение характерных точек границ	Существующие координаты, м		Измененные (уточненные) координаты, м		Метод определения координат характерной точки	Средняя квадратическая погрешность положения характерной точки (Mt), м	Описание обозначения точки на местности (при наличии)
	X	Y	X	Y			
1	2	3	4	5	6	7	8
1085	-	-	462138.93	2215923.66	Картометрический метод	5.0	-
1086	-	-	462151.31	2215943.54	Картометрический метод	5.0	-
1087	-	-	462151.77	2215949.38	Картометрический метод	5.0	-
1088	-	-	462132.11	2215975.58	Картометрический метод	5.0	-
1089	-	-	462129.63	2215978.87	Картометрический метод	5.0	-
1090	-	-	462129.44	2215983.18	Картометрический метод	5.0	-
1091	-	-	462129.42	2215983.74	Картометрический метод	5.0	-
1092	-	-	462131.47	2215985.72	Картометрический метод	5.0	-
1093	-	-	462157.08	2216025.93	Картометрический метод	5.0	-
1094	-	-	462170.04	2216029.62	Картометрический метод	5.0	-
1095	-	-	462170.40	2216029.72	Картометрический метод	5.0	-
1096	-	-	462183.72	2216033.51	Картометрический метод	5.0	-
1097	-	-	462191.94	2216031.96	Картометрический метод	5.0	-
1098	-	-	462194.93	2216031.01	Картометрический метод	5.0	-
1099	-	-	462216.57	2216026.12	Картометрический метод	5.0	-
1100	-	-	462069.91	2216135.76	Картометрический метод	5.0	-
1101	-	-	462058.90	2216117.77	Картометрический метод	5.0	-
1102	-	-	462054.15	2216110.02	Картометрический метод	5.0	-
1103	-	-	462044.35	2216094.02	Картометрический метод	5.0	-
1104	-	-	462042.19	2216089.20	Картометрический метод	5.0	-
1105	-	-	462029.87	2216061.67	Картометрический метод	5.0	-
1106	-	-	462022.71	2216022.95	Картометрический метод	5.0	-
1107	-	-	462022.14	2216023.33	Картометрический метод	5.0	-
1108	-	-	462022.16	2216018.21	Картометрический метод	5.0	-
1109	-	-	462022.19	2215999.04	Картометрический метод	5.0	-

## 2. Сведения о характерных точках границ объекта

Обозначение характерных точек границ	Существующие координаты, м		Измененные (уточненные) координаты, м		Метод определения координат характерной точки	Средняя квадратическая погрешность положения характерной точки (Mt), м	Описание обозначения точки на местности (при наличии)
	X	Y	X	Y			
1	2	3	4	5	6	7	8
1110	-	-	462027.86	2215978.35	Картометрический метод	5.0	-
1111	-	-	462045.00	2215955.05	Картометрический метод	5.0	-
1112	-	-	462050.82	2215941.43	Картометрический метод	5.0	-
1113	-	-	462044.55	2215922.72	Картометрический метод	5.0	-
1114	-	-	462036.76	2215899.45	Картометрический метод	5.0	-
1115	-	-	462029.56	2215877.96	Картометрический метод	5.0	-
1116	-	-	462028.23	2215874.13	Картометрический метод	5.0	-
1117	-	-	462027.51	2215872.06	Картометрический метод	5.0	-
1118	-	-	462016.17	2215839.16	Картометрический метод	5.0	-
1119	-	-	461987.80	2215812.53	Картометрический метод	5.0	-
1120	-	-	461974.12	2215799.65	Картометрический метод	5.0	-
1121	-	-	461969.89	2215793.87	Картометрический метод	5.0	-
1122	-	-	461963.98	2215785.78	Картометрический метод	5.0	-
1123	-	-	461959.89	2215788.96	Картометрический метод	5.0	-
1124	-	-	461956.33	2215783.95	Картометрический метод	5.0	-
1125	-	-	461960.51	2215778.08	Картометрический метод	5.0	-
1126	-	-	461958.56	2215775.80	Картометрический метод	5.0	-
1127	-	-	461956.63	2215773.54	Картометрический метод	5.0	-
1128	-	-	461923.43	2215739.43	Картометрический метод	5.0	-
1129	-	-	461923.10	2215739.09	Картометрический метод	5.0	-
1130	-	-	461923.02	2215739.01	Картометрический метод	5.0	-
1131	-	-	461923.00	2215738.99	Картометрический метод	5.0	-
1132	-	-	461922.24	2215738.63	Картометрический метод	5.0	-
1133	-	-	461922.19	2215738.16	Картометрический метод	5.0	-
1134	-	-	461921.50	2215737.44	Картометрический метод	5.0	-

## 2. Сведения о характерных точках границ объекта

Обозначение характерных точек границ	Существующие координаты, м		Измененные (уточненные) координаты, м		Метод определения координат характерной точки	Средняя квадратическая погрешность положения характерной точки (Mt), м	Описание обозначения точки на местности (при наличии)
	X	Y	X	Y			
1	2	3	4	5	6	7	8
1135	-	-	461919.25	2215735.09	Картометрический метод	5.0	-
1136	-	-	461918.69	2215734.51	Картометрический метод	5.0	-
1137	-	-	461918.51	2215734.32	Картометрический метод	5.0	-
1138	-	-	461917.88	2215730.84	Картометрический метод	5.0	-
1139	-	-	461917.43	2215728.38	Картометрический метод	5.0	-
1140	-	-	461917.08	2215724.10	Картометрический метод	5.0	-
1141	-	-	461916.33	2215714.92	Картометрический метод	5.0	-
1142	-	-	461909.80	2215622.30	Картометрический метод	5.0	-
1143	-	-	461905.66	2215611.75	Картометрический метод	5.0	-
1144	-	-	461905.01	2215610.09	Картометрический метод	5.0	-
1145	-	-	461869.44	2215559.31	Картометрический метод	5.0	-
1146	-	-	461977.31	2215421.78	Картометрический метод	5.0	-
1147	-	-	461953.94	2215379.76	Картометрический метод	5.0	-
1148	-	-	461940.03	2215354.74	Картометрический метод	5.0	-
1149	-	-	461935.94	2215347.38	Картометрический метод	5.0	-
1150	-	-	461926.34	2215330.12	Картометрический метод	5.0	-
1151	-	-	461910.34	2215301.36	Картометрический метод	5.0	-
1152	-	-	461909.80	2215300.39	Картометрический метод	5.0	-
1153	-	-	461906.90	2215295.18	Картометрический метод	5.0	-
1154	-	-	461900.00	2215282.78	Картометрический метод	5.0	-
1155	-	-	461888.68	2215262.40	Картометрический метод	5.0	-
1156	-	-	461879.82	2215246.46	Картометрический метод	5.0	-
1157	-	-	461865.84	2215221.31	Картометрический метод	5.0	-
1158	-	-	461867.00	2215219.66	Картометрический метод	5.0	-
1159	-	-	461887.66	2215190.51	Картометрический метод	5.0	-

## 2. Сведения о характерных точках границ объекта

Обозначение характерных точек границ	Существующие координаты, м		Измененные (уточненные) координаты, м		Метод определения координат характерной точки	Средняя квадратическая погрешность положения характерной точки (Mt), м	Описание обозначения точки на местности (при наличии)
	X	Y	X	Y			
1	2	3	4	5	6	7	8
1160	-	-	461887.67	2215190.49	Картометрический метод	5.0	-
1161	-	-	461898.22	2215170.00	Картометрический метод	5.0	-
1162	-	-	461903.06	2215164.81	Картометрический метод	5.0	-
1163	-	-	461906.85	2215162.99	Картометрический метод	5.0	-
1164	-	-	461907.22	2215162.92	Картометрический метод	5.0	-
1165	-	-	461909.34	2215159.92	Картометрический метод	5.0	-
1166	-	-	461938.75	2215156.48	Картометрический метод	5.0	-
1167	-	-	461992.02	2215212.09	Картометрический метод	5.0	-
1168	-	-	461998.61	2215236.92	Картометрический метод	5.0	-
1169	-	-	462016.78	2215262.67	Картометрический метод	5.0	-
1170	-	-	462022.63	2215267.38	Картометрический метод	5.0	-
1171	-	-	462023.20	2215267.82	Картометрический метод	5.0	-
1172	-	-	462020.64	2215223.18	Картометрический метод	5.0	-
1173	-	-	462019.58	2215204.76	Картометрический метод	5.0	-
1174	-	-	462019.33	2215204.54	Картометрический метод	5.0	-
1175	-	-	462011.95	2215187.74	Картометрический метод	5.0	-
1176	-	-	462001.26	2215172.28	Картометрический метод	5.0	-
1177	-	-	461985.01	2215155.10	Картометрический метод	5.0	-
1178	-	-	461972.27	2215144.18	Картометрический метод	5.0	-
1179	-	-	461962.10	2215138.53	Картометрический метод	5.0	-
1180	-	-	461950.32	2215132.47	Картометрический метод	5.0	-
1181	-	-	461941.12	2215128.72	Картометрический метод	5.0	-
1182	-	-	461932.94	2215127.60	Картометрический метод	5.0	-
1183	-	-	461925.46	2215128.05	Картометрический метод	5.0	-
1184	-	-	461914.82	2215126.07	Картометрический метод	5.0	-

## 2. Сведения о характерных точках границ объекта

Обозначение характерных точек границ	Существующие координаты, м		Измененные (уточненные) координаты, м		Метод определения координат характерной точки	Средняя квадратическая погрешность положения характерной точки (Mt), м	Описание обозначения точки на местности (при наличии)
	X	Y	X	Y			
1	2	3	4	5	6	7	8
1185	-	-	461901.70	2215113.36	Картометрический метод	5.0	-
1186	-	-	461879.66	2215116.33	Картометрический метод	5.0	-
1187	-	-	461860.51	2215134.95	Картометрический метод	5.0	-
1188	-	-	461862.59	2215137.06	Картометрический метод	5.0	-
1189	-	-	461853.86	2215145.53	Картометрический метод	5.0	-
1190	-	-	461837.83	2215170.97	Картометрический метод	5.0	-
1191	-	-	461837.30	2215171.98	Картометрический метод	5.0	-
1192	-	-	461767.00	2215302.33	Картометрический метод	5.0	-
1193	-	-	461748.72	2215336.23	Картометрический метод	5.0	-
1194	-	-	461743.53	2215334.00	Картометрический метод	5.0	-
1195	-	-	461758.00	2215304.83	Картометрический метод	5.0	-
1196	-	-	461718.30	2215287.50	Картометрический метод	5.0	-
1197	-	-	461711.81	2215320.44	Картометрический метод	5.0	-
1198	-	-	461694.15	2215312.89	Картометрический метод	5.0	-
1199	-	-	461690.98	2215325.43	Картометрический метод	5.0	-
1200	-	-	461688.06	2215337.01	Картометрический метод	5.0	-
1201	-	-	461688.40	2215339.90	Картометрический метод	5.0	-
1202	-	-	461695.58	2215400.76	Картометрический метод	5.0	-
1203	-	-	461695.59	2215400.83	Картометрический метод	5.0	-
1204	-	-	461706.77	2215421.99	Картометрический метод	5.0	-
1205	-	-	461717.84	2215442.95	Картометрический метод	5.0	-
1206	-	-	461608.22	2215555.19	Картометрический метод	5.0	-
1207	-	-	461560.22	2215559.27	Картометрический метод	5.0	-
1208	-	-	461539.39	2215552.43	Картометрический метод	5.0	-
1209	-	-	461533.92	2215543.48	Картометрический метод	5.0	-



## 2. Сведения о характерных точках границ объекта

Обозначение характерных точек границ	Существующие координаты, м		Измененные (уточненные) координаты, м		Метод определения координат характерной точки	Средняя квадратическая погрешность положения характерной точки (Mt), м	Описание обозначения точки на местности (при наличии)
	X	Y	X	Y			
1	2	3	4	5	6	7	8
1210	-	-	461519.43	2215542.86	Картометрический метод	5.0	-
1211	-	-	461494.56	2215551.13	Картометрический метод	5.0	-
1212	-	-	461482.02	2215555.30	Картометрический метод	5.0	-
1213	-	-	461465.61	2215564.68	Картометрический метод	5.0	-
1214	-	-	461449.43	2215573.93	Картометрический метод	5.0	-
1215	-	-	461439.71	2215564.82	Картометрический метод	5.0	-
1216	-	-	461441.26	2215547.18	Картометрический метод	5.0	-
1217	-	-	461493.85	2215457.48	Картометрический метод	5.0	-
1218	-	-	461523.15	2215419.06	Картометрический метод	5.0	-
1219	-	-	461534.49	2215404.43	Картометрический метод	5.0	-
1220	-	-	461548.74	2215354.78	Картометрический метод	5.0	-
1221	-	-	461547.44	2215335.08	Картометрический метод	5.0	-
1222	-	-	461537.46	2215328.33	Картометрический метод	5.0	-
1223	-	-	461523.75	2215329.00	Картометрический метод	5.0	-
1224	-	-	461512.61	2215324.15	Картометрический метод	5.0	-
1225	-	-	461502.71	2215314.14	Картометрический метод	5.0	-
1226	-	-	461499.17	2215301.62	Картометрический метод	5.0	-
1227	-	-	461503.55	2215289.90	Картометрический метод	5.0	-
1228	-	-	461539.00	2215258.80	Картометрический метод	5.0	-
1229	-	-	461540.08	2215255.21	Картометрический метод	5.0	-
1230	-	-	461534.52	2215232.37	Картометрический метод	5.0	-
1231	-	-	461533.70	2215222.09	Картометрический метод	5.0	-
1232	-	-	461539.00	2215194.35	Картометрический метод	5.0	-
1233	-	-	461536.93	2215174.84	Картометрический метод	5.0	-
1234	-	-	461529.30	2215146.84	Картометрический метод	5.0	-

## 2. Сведения о характерных точках границ объекта

Обозначение характерных точек границ	Существующие координаты, м		Измененные (уточненные) координаты, м		Метод определения координат характерной точки	Средняя квадратическая погрешность положения характерной точки (Mt), м	Описание обозначения точки на местности (при наличии)
	X	Y	X	Y			
1	2	3	4	5	6	7	8
1235	-	-	461529.90	2215135.12	Картометрический метод	5.0	-
1236	-	-	461529.58	2215134.61	Картометрический метод	5.0	-
1237	-	-	461514.25	2215127.03	Картометрический метод	5.0	-
1238	-	-	461514.23	2215127.05	Картометрический метод	5.0	-
1239	-	-	461477.14	2215095.05	Картометрический метод	5.0	-
1240	-	-	461450.63	2215072.16	Картометрический метод	5.0	-
1241	-	-	461377.65	2215055.48	Картометрический метод	5.0	-
1242	-	-	461345.11	2215062.30	Картометрический метод	5.0	-
1243	-	-	461338.45	2215062.06	Картометрический метод	5.0	-
1244	-	-	461311.27	2215067.85	Картометрический метод	5.0	-
1245	-	-	461279.95	2215074.88	Картометрический метод	5.0	-
1246	-	-	461273.80	2215076.24	Картометрический метод	5.0	-
1247	-	-	461251.85	2215082.56	Картометрический метод	5.0	-
1248	-	-	461226.75	2215089.86	Картометрический метод	5.0	-
1249	-	-	461197.68	2215098.14	Картометрический метод	5.0	-
1250	-	-	461160.25	2215049.39	Картометрический метод	5.0	-
1251	-	-	461155.92	2215043.79	Картометрический метод	5.0	-
1252	-	-	461135.00	2215016.58	Картометрический метод	5.0	-
1253	-	-	461159.25	2214999.24	Картометрический метод	5.0	-
1254	-	-	461128.19	2214966.61	Картометрический метод	5.0	-
1255	-	-	461107.75	2214981.14	Картометрический метод	5.0	-
1256	-	-	461084.78	2214951.18	Картометрический метод	5.0	-
1257	-	-	461064.58	2214924.75	Картометрический метод	5.0	-
1258	-	-	461059.08	2214917.58	Картометрический метод	5.0	-
1259	-	-	461047.44	2214902.43	Картометрический метод	5.0	-

## 2. Сведения о характерных точках границ объекта

Обозначение характерных точек границ	Существующие координаты, м		Измененные (уточненные) координаты, м		Метод определения координат характерной точки	Средняя квадратическая погрешность положения характерной точки (Mt), м	Описание обозначения точки на местности (при наличии)
	X	Y	X	Y			
1	2	3	4	5	6	7	8
1260	-	-	461035.78	2214887.25	Картометрический метод	5.0	-
1261	-	-	461053.99	2214863.86	Картометрический метод	5.0	-
1262	-	-	461040.86	2214849.20	Картометрический метод	5.0	-
1263	-	-	461022.98	2214870.56	Картометрический метод	5.0	-
1264	-	-	461008.77	2214852.07	Картометрический метод	5.0	-
1265	-	-	461033.97	2214822.81	Картометрический метод	5.0	-
1266	-	-	461035.70	2214819.62	Картометрический метод	5.0	-
1267	-	-	461037.95	2214821.59	Картометрический метод	5.0	-
1268	-	-	461058.16	2214777.99	Картометрический метод	5.0	-
1269	-	-	461178.69	2214836.69	Картометрический метод	5.0	-
1270	-	-	461292.62	2214712.79	Картометрический метод	5.0	-
1271	-	-	461293.87	2214713.57	Картометрический метод	5.0	-
1272	-	-	461311.13	2214670.48	Картометрический метод	5.0	-
1273	-	-	461268.75	2214652.30	Картометрический метод	5.0	-
1274	-	-	461253.01	2214687.84	Картометрический метод	5.0	-
1275	-	-	461241.14	2214680.38	Картометрический метод	5.0	-
1276	-	-	461226.08	2214693.50	Картометрический метод	5.0	-
1277	-	-	461182.19	2214685.88	Картометрический метод	5.0	-
1278	-	-	461199.14	2214634.63	Картометрический метод	5.0	-
1279	-	-	461199.93	2214632.25	Картометрический метод	5.0	-
1280	-	-	461185.22	2214616.29	Картометрический метод	5.0	-
1281	-	-	461183.52	2214593.81	Картометрический метод	5.0	-
1282	-	-	461189.79	2214577.61	Картометрический метод	5.0	-
1283	-	-	461198.45	2214562.21	Картометрический метод	5.0	-
1284	-	-	461222.16	2214577.04	Картометрический метод	5.0	-

## 2. Сведения о характерных точках границ объекта

Обозначение характерных точек границ	Существующие координаты, м		Измененные (уточненные) координаты, м		Метод определения координат характерной точки	Средняя квадратическая погрешность положения характерной точки (Mt), м	Описание обозначения точки на местности (при наличии)
	X	Y	X	Y			
1	2	3	4	5	6	7	8
1285	-	-	461245.49	2214550.50	Картометрический метод	5.0	-
1286	-	-	461270.85	2214553.32	Картометрический метод	5.0	-
1287	-	-	461274.41	2214546.55	Картометрический метод	5.0	-
1288	-	-	461283.86	2214528.57	Картометрический метод	5.0	-
1289	-	-	461271.67	2214535.21	Картометрический метод	5.0	-
1290	-	-	461266.48	2214533.59	Картометрический метод	5.0	-
1291	-	-	461266.25	2214534.43	Картометрический метод	5.0	-
1292	-	-	461252.00	2214536.62	Картометрический метод	5.0	-
1293	-	-	461218.67	2214529.17	Картометрический метод	5.0	-
1294	-	-	461218.17	2214528.85	Картометрический метод	5.0	-
1295	-	-	461219.18	2214523.08	Картометрический метод	5.0	-
1296	-	-	461225.55	2214510.15	Картометрический метод	5.0	-
1297	-	-	461241.37	2214468.41	Картометрический метод	5.0	-
1298	-	-	461245.89	2214457.32	Картометрический метод	5.0	-
1299	-	-	461255.24	2214438.52	Картометрический метод	5.0	-
1300	-	-	461264.78	2214425.37	Картометрический метод	5.0	-
1301	-	-	461273.01	2214415.85	Картометрический метод	5.0	-
1302	-	-	461272.34	2214414.34	Картометрический метод	5.0	-
1303	-	-	461270.89	2214411.12	Картометрический метод	5.0	-
1304	-	-	461271.65	2214410.27	Картометрический метод	5.0	-
1305	-	-	461272.00	2214411.25	Картометрический метод	5.0	-
1306	-	-	461273.07	2214413.69	Картометрический метод	5.0	-
1307	-	-	461273.69	2214415.07	Картометрический метод	5.0	-
1308	-	-	461275.61	2214412.83	Картометрический метод	5.0	-
1309	-	-	461285.17	2214438.59	Картометрический метод	5.0	-

## 2. Сведения о характерных точках границ объекта

Обозначение характерных точек границ	Существующие координаты, м		Измененные (уточненные) координаты, м		Метод определения координат характерной точки	Средняя квадратическая погрешность положения характерной точки (Mt), м	Описание обозначения точки на местности (при наличии)
	X	Y	X	Y			
1	2	3	4	5	6	7	8
1310	-	-	461288.16	2214443.41	Картометрический метод	5.0	-
1311	-	-	461289.95	2214452.04	Картометрический метод	5.0	-
1312	-	-	461304.96	2214486.16	Картометрический метод	5.0	-
1313	-	-	461348.19	2214614.19	Картометрический метод	5.0	-
1314	-	-	461366.05	2214667.07	Картометрический метод	5.0	-
1315	-	-	461366.45	2214668.32	Картометрический метод	5.0	-
1316	-	-	461380.86	2214703.78	Картометрический метод	5.0	-
1317	-	-	461388.50	2214717.93	Картометрический метод	5.0	-
1318	-	-	461400.51	2214737.24	Картометрический метод	5.0	-
1319	-	-	461417.32	2214756.87	Картометрический метод	5.0	-
1320	-	-	461419.43	2214755.06	Картометрический метод	5.0	-
1321	-	-	461440.53	2214779.13	Картометрический метод	5.0	-
1322	-	-	461459.52	2214792.08	Картометрический метод	5.0	-
1323	-	-	461473.30	2214800.01	Картометрический метод	5.0	-
1324	-	-	461500.74	2214813.77	Картометрический метод	5.0	-
1325	-	-	461525.88	2214823.93	Картометрический метод	5.0	-
1326	-	-	461538.50	2214829.94	Картометрический метод	5.0	-
1327	-	-	461564.12	2214842.14	Картометрический метод	5.0	-
1328	-	-	461571.56	2214845.67	Картометрический метод	5.0	-
1329	-	-	461575.54	2214847.56	Картометрический метод	5.0	-
1330	-	-	461587.83	2214853.41	Картометрический метод	5.0	-
1331	-	-	461604.56	2214861.38	Картометрический метод	5.0	-
1332	-	-	461612.88	2214864.26	Картометрический метод	5.0	-
1333	-	-	461630.34	2214870.31	Картометрический метод	5.0	-
1334	-	-	461631.98	2214870.89	Картометрический метод	5.0	-

## 2. Сведения о характерных точках границ объекта

Обозначение характерных точек границ	Существующие координаты, м		Измененные (уточненные) координаты, м		Метод определения координат характерной точки	Средняя квадратическая погрешность положения характерной точки (Mt), м	Описание обозначения точки на местности (при наличии)
	X	Y	X	Y			
1	2	3	4	5	6	7	8
1335	-	-	461707.39	2214892.48	Картометрический метод	5.0	-
1336	-	-	461734.35	2214903.28	Картометрический метод	5.0	-
1337	-	-	461754.36	2214914.05	Картометрический метод	5.0	-
1338	-	-	461773.55	2214926.20	Картометрический метод	5.0	-
1339	-	-	461794.52	2214941.50	Картометрический метод	5.0	-
1340	-	-	461811.54	2214958.41	Картометрический метод	5.0	-
1341	-	-	461823.29	2214968.80	Картометрический метод	5.0	-
1342	-	-	461852.57	2214994.46	Картометрический метод	5.0	-
1343	-	-	461897.41	2215035.54	Картометрический метод	5.0	-
1344	-	-	461909.79	2215047.16	Картометрический метод	5.0	-
1345	-	-	461922.47	2215059.02	Картометрический метод	5.0	-
1346	-	-	461931.52	2215067.14	Картометрический метод	5.0	-
1347	-	-	461948.80	2215085.67	Картометрический метод	5.0	-
1348	-	-	461965.14	2215105.08	Картометрический метод	5.0	-
1349	-	-	462021.07	2215177.99	Картометрический метод	5.0	-
1350	-	-	462026.00	2215211.15	Картометрический метод	5.0	-
1351	-	-	462023.90	2215208.48	Картометрический метод	5.0	-
1352	-	-	462020.63	2215205.66	Картометрический метод	5.0	-
1353	-	-	462021.73	2215224.88	Картометрический метод	5.0	-
1354	-	-	462025.76	2215295.23	Картометрический метод	5.0	-
1355	-	-	462033.82	2215369.03	Картометрический метод	5.0	-
1356	-	-	462064.14	2215476.65	Картометрический метод	5.0	-
1357	-	-	462065.24	2215477.15	Картометрический метод	5.0	-
1358	-	-	462101.24	2215550.64	Картометрический метод	5.0	-
1359	-	-	462100.21	2215551.02	Картометрический метод	5.0	-

## 2. Сведения о характерных точках границ объекта

Обозначение характерных точек границ	Существующие координаты, м		Измененные (уточненные) координаты, м		Метод определения координат характерной точки	Средняя квадратическая погрешность положения характерной точки (Mt), м	Описание обозначения точки на местности (при наличии)
	X	Y	X	Y			
1	2	3	4	5	6	7	8
1360	-	-	462151.28	2215655.20	Картометрический метод	5.0	-
1361	-	-	462159.46	2215671.88	Картометрический метод	5.0	-
1362	-	-	462177.35	2215710.23	Картометрический метод	5.0	-
1363	-	-	462178.71	2215709.68	Картометрический метод	5.0	-
1364	-	-	462193.31	2215743.47	Картометрический метод	5.0	-
1365	-	-	462195.13	2215747.08	Картометрический метод	5.0	-
1366	-	-	462197.02	2215751.17	Картометрический метод	5.0	-
1367	-	-	462196.64	2215751.54	Картометрический метод	5.0	-
1368	-	-	462204.51	2215768.40	Картометрический метод	5.0	-
1369	-	-	462229.17	2215839.20	Картометрический метод	5.0	-
1370	-	-	462236.96	2215861.57	Картометрический метод	5.0	-
1371	-	-	462291.57	2215983.02	Картометрический метод	5.0	-
1372	-	-	462294.52	2215989.59	Картометрический метод	5.0	-
1373	-	-	462319.91	2216039.39	Картометрический метод	5.0	-
1374	-	-	462319.06	2216039.95	Картометрический метод	5.0	-
1375	-	-	462305.16	2216049.22	Картометрический метод	5.0	-
1376	-	-	462140.74	2216158.77	Картометрический метод	5.0	-
1377	-	-	462097.98	2216189.52	Картометрический метод	5.0	-
1378	-	-	462090.62	2216201.55	Картометрический метод	5.0	-
1066	-	-	462090.45	2216201.55	Картометрический метод	5.0	-
1379	-	-	462010.63	2215374.79	Картометрический метод	5.0	-
1380	-	-	462025.82	2215371.15	Картометрический метод	5.0	-
1381	-	-	462032.06	2215369.66	Картометрический метод	5.0	-
1382	-	-	462032.89	2215369.47	Картометрический метод	5.0	-
1383	-	-	462032.82	2215369.21	Картометрический метод	5.0	-

## 2. Сведения о характерных точках границ объекта

Обозначение характерных точек границ	Существующие координаты, м		Измененные (уточненные) координаты, м		Метод определения координат характерной точки	Средняя квадратическая погрешность положения характерной точки (Mt), м	Описание обозначения точки на местности (при наличии)
	X	Y	X	Y			
1	2	3	4	5	6	7	8
1384	-	-	462030.64	2215349.19	Картометрический метод	5.0	-
1385	-	-	462006.12	2215354.48	Картометрический метод	5.0	-
1379	-	-	462010.63	2215374.79	Картометрический метод	5.0	-
1386	-	-	461329.48	2214583.14	Картометрический метод	5.0	-
1387	-	-	461334.97	2214578.18	Картометрический метод	5.0	-
1388	-	-	461312.88	2214512.77	Картометрический метод	5.0	-
1389	-	-	461307.76	2214515.55	Картометрический метод	5.0	-
1390	-	-	461318.61	2214549.39	Картометрический метод	5.0	-
1391	-	-	461328.60	2214580.56	Картометрический метод	5.0	-
1386	-	-	461329.48	2214583.14	Картометрический метод	5.0	-
1392	-	-	463601.83	2215301.56	Картометрический метод	5.0	-
1393	-	-	463614.28	2215296.38	Картометрический метод	5.0	-
1394	-	-	463619.70	2215292.60	Картометрический метод	5.0	-
1395	-	-	463643.14	2215276.24	Картометрический метод	5.0	-
1396	-	-	463648.96	2215271.57	Картометрический метод	5.0	-
1397	-	-	463660.41	2215262.38	Картометрический метод	5.0	-
1398	-	-	463658.31	2215259.98	Картометрический метод	5.0	-
1399	-	-	463671.10	2215249.24	Картометрический метод	5.0	-
1400	-	-	463672.74	2215251.30	Картометрический метод	5.0	-
1401	-	-	463674.50	2215249.73	Картометрический метод	5.0	-
1402	-	-	463679.71	2215245.13	Картометрический метод	5.0	-
1403	-	-	463679.37	2215244.73	Картометрический метод	5.0	-
1404	-	-	463680.39	2215243.72	Картометрический метод	5.0	-
1405	-	-	463685.41	2215239.68	Картометрический метод	5.0	-
1406	-	-	463697.16	2215230.25	Картометрический метод	5.0	-



## 2. Сведения о характерных точках границ объекта

Обозначение характерных точек границ	Существующие координаты, м		Измененные (уточненные) координаты, м		Метод определения координат характерной точки	Средняя квадратическая погрешность положения характерной точки (Mt), м	Описание обозначения точки на местности (при наличии)
	X	Y	X	Y			
1	2	3	4	5	6	7	8
1407	-	-	463785.54	2215156.57	Картометрический метод	5.0	-
1408	-	-	463826.94	2215122.41	Картометрический метод	5.0	-
1409	-	-	463852.28	2215099.78	Картометрический метод	5.0	-
1410	-	-	463855.56	2215095.24	Картометрический метод	5.0	-
1411	-	-	463867.92	2215080.69	Картометрический метод	5.0	-
1412	-	-	463866.78	2215079.49	Картометрический метод	5.0	-
1413	-	-	463889.62	2215052.56	Картометрический метод	5.0	-
1414	-	-	463903.30	2215026.47	Картометрический метод	5.0	-
1415	-	-	463905.81	2215022.36	Картометрический метод	5.0	-
1416	-	-	463914.48	2215006.91	Картометрический метод	5.0	-
1417	-	-	463916.41	2215008.03	Картометрический метод	5.0	-
1418	-	-	463932.56	2214981.93	Картометрический метод	5.0	-
1419	-	-	463929.22	2214980.02	Картометрический метод	5.0	-
1420	-	-	463945.06	2214961.42	Картометрический метод	5.0	-
1421	-	-	463948.31	2214958.21	Картометрический метод	5.0	-
1422	-	-	463976.73	2214930.19	Картометрический метод	5.0	-
1423	-	-	463994.71	2214912.60	Картометрический метод	5.0	-
1424	-	-	464016.02	2214887.32	Картометрический метод	5.0	-
1425	-	-	464026.54	2214875.30	Картометрический метод	5.0	-
1426	-	-	464028.93	2214872.67	Картометрический метод	5.0	-
1427	-	-	464029.57	2214872.02	Картометрический метод	5.0	-
1428	-	-	464037.39	2214863.24	Картометрический метод	5.0	-
1429	-	-	464062.48	2214833.82	Картометрический метод	5.0	-
1430	-	-	464062.22	2214833.58	Картометрический метод	5.0	-
1431	-	-	464070.92	2214823.43	Картометрический метод	5.0	-

## 2. Сведения о характерных точках границ объекта

Обозначение характерных точек границ	Существующие координаты, м		Измененные (уточненные) координаты, м		Метод определения координат характерной точки	Средняя квадратическая погрешность положения характерной точки (Mt), м	Описание обозначения точки на местности (при наличии)
	X	Y	X	Y			
1	2	3	4	5	6	7	8
1432	-	-	464083.97	2214808.34	Картометрический метод	5.0	-
1433	-	-	464100.45	2214788.60	Картометрический метод	5.0	-
1434	-	-	464117.40	2214769.36	Картометрический метод	5.0	-
1435	-	-	464143.01	2214744.06	Картометрический метод	5.0	-
1436	-	-	464163.77	2214728.45	Картометрический метод	5.0	-
1437	-	-	464172.50	2214723.17	Картометрический метод	5.0	-
1438	-	-	464174.96	2214722.11	Картометрический метод	5.0	-
1439	-	-	464194.05	2214713.95	Картометрический метод	5.0	-
1440	-	-	464222.85	2214706.65	Картометрический метод	5.0	-
1441	-	-	464224.53	2214706.23	Картометрический метод	5.0	-
1442	-	-	464231.20	2214705.39	Картометрический метод	5.0	-
1443	-	-	464243.49	2214704.00	Картометрический метод	5.0	-
1444	-	-	464254.74	2214703.03	Картометрический метод	5.0	-
1445	-	-	464255.61	2214703.00	Картометрический метод	5.0	-
1446	-	-	464255.30	2214728.78	Картометрический метод	5.0	-
1447	-	-	464255.29	2214729.26	Картометрический метод	5.0	-
1448	-	-	464254.35	2214730.83	Картометрический метод	5.0	-
1449	-	-	464251.83	2214735.03	Картометрический метод	5.0	-
1450	-	-	464246.98	2214743.09	Картометрический метод	5.0	-
1451	-	-	464247.50	2214746.30	Картометрический метод	5.0	-
1452	-	-	464237.72	2214758.51	Картометрический метод	5.0	-
1453	-	-	464233.64	2214765.29	Картометрический метод	5.0	-
1454	-	-	464225.02	2214779.61	Картометрический метод	5.0	-
1455	-	-	464222.92	2214777.21	Картометрический метод	5.0	-
1456	-	-	464215.02	2214768.15	Картометрический метод	5.0	-

## 2. Сведения о характерных точках границ объекта

Обозначение характерных точек границ	Существующие координаты, м		Измененные (уточненные) координаты, м		Метод определения координат характерной точки	Средняя квадратическая погрешность положения характерной точки (Mt), м	Описание обозначения точки на местности (при наличии)
	X	Y	X	Y			
1	2	3	4	5	6	7	8
1457	-	-	464194.90	2214780.47	Картометрический метод	5.0	-
1458	-	-	464193.29	2214777.94	Картометрический метод	5.0	-
1459	-	-	464181.83	2214784.96	Картометрический метод	5.0	-
1460	-	-	464178.89	2214787.78	Картометрический метод	5.0	-
1461	-	-	464171.56	2214795.38	Картометрический метод	5.0	-
1462	-	-	464176.90	2214804.19	Картометрический метод	5.0	-
1463	-	-	464164.33	2214817.21	Картометрический метод	5.0	-
1464	-	-	464190.35	2214837.33	Картометрический метод	5.0	-
1465	-	-	464175.14	2214862.63	Картометрический метод	5.0	-
1466	-	-	464146.07	2214836.35	Картометрический метод	5.0	-
1467	-	-	464139.74	2214842.90	Картометрический метод	5.0	-
1468	-	-	464142.92	2214849.66	Картометрический метод	5.0	-
1469	-	-	464135.40	2214858.27	Картометрический метод	5.0	-
1470	-	-	464142.05	2214862.33	Картометрический метод	5.0	-
1471	-	-	464128.30	2214876.93	Картометрический метод	5.0	-
1472	-	-	464142.21	2214883.41	Картометрический метод	5.0	-
1473	-	-	464160.99	2214885.28	Картометрический метод	5.0	-
1474	-	-	464137.08	2214888.13	Картометрический метод	5.0	-
1475	-	-	464077.83	2214948.03	Картометрический метод	5.0	-
1476	-	-	464059.72	2214966.34	Картометрический метод	5.0	-
1477	-	-	464065.77	2214971.58	Картометрический метод	5.0	-
1478	-	-	464061.97	2214990.43	Картометрический метод	5.0	-
1479	-	-	464012.82	2215023.83	Картометрический метод	5.0	-
1480	-	-	464047.74	2215051.27	Картометрический метод	5.0	-
1481	-	-	464011.42	2215070.88	Картометрический метод	5.0	-

## 2. Сведения о характерных точках границ объекта

Обозначение характерных точек границ	Существующие координаты, м		Измененные (уточненные) координаты, м		Метод определения координат характерной точки	Средняя квадратическая погрешность положения характерной точки (Mt), м	Описание обозначения точки на местности (при наличии)
	X	Y	X	Y			
1	2	3	4	5	6	7	8
1482	-	-	463859.85	2215207.66	Картометрический метод	5.0	-
1483	-	-	463836.01	2215228.49	Картометрический метод	5.0	-
1484	-	-	463815.74	2215247.61	Картометрический метод	5.0	-
1485	-	-	463803.75	2215250.99	Картометрический метод	5.0	-
1486	-	-	463780.77	2215254.43	Картометрический метод	5.0	-
1487	-	-	463739.41	2215291.07	Картометрический метод	5.0	-
1488	-	-	463722.29	2215304.73	Картометрический метод	5.0	-
1489	-	-	463720.01	2215306.55	Картометрический метод	5.0	-
1490	-	-	463664.09	2215353.10	Картометрический метод	5.0	-
1491	-	-	463654.06	2215359.91	Картометрический метод	5.0	-
1392	-	-	463601.83	2215301.56	Картометрический метод	5.0	-
1492	-	-	463244.46	2215012.02	Картометрический метод	5.0	-
1493	-	-	463236.50	2215001.02	Картометрический метод	5.0	-
1494	-	-	463232.06	2214994.69	Картометрический метод	5.0	-
1495	-	-	463220.89	2214982.68	Картометрический метод	5.0	-
1496	-	-	463181.31	2214947.11	Картометрический метод	5.0	-
1497	-	-	463156.46	2214927.81	Картометрический метод	5.0	-
1498	-	-	463145.40	2214920.97	Картометрический метод	5.0	-
1499	-	-	463126.11	2214909.05	Картометрический метод	5.0	-
1500	-	-	463105.97	2214906.02	Картометрический метод	5.0	-
1501	-	-	463100.95	2214906.20	Картометрический метод	5.0	-
1502	-	-	463095.22	2214906.40	Картометрический метод	5.0	-
1503	-	-	463087.62	2214906.67	Картометрический метод	5.0	-
1504	-	-	463085.96	2214906.73	Картометрический метод	5.0	-
1505	-	-	463085.16	2214906.92	Картометрический метод	5.0	-

## 2. Сведения о характерных точках границ объекта

Обозначение характерных точек границ	Существующие координаты, м		Измененные (уточненные) координаты, м		Метод определения координат характерной точки	Средняя квадратическая погрешность положения характерной точки (Mt), м	Описание обозначения точки на местности (при наличии)
	X	Y	X	Y			
1	2	3	4	5	6	7	8
1506	-	-	463077.82	2214907.65	Картометрический метод	5.0	-
1507	-	-	463085.17	2214892.23	Картометрический метод	5.0	-
1508	-	-	463104.83	2214857.42	Картометрический метод	5.0	-
1509	-	-	463122.90	2214850.09	Картометрический метод	5.0	-
1510	-	-	463160.13	2214834.93	Картометрический метод	5.0	-
1511	-	-	463161.83	2214828.13	Картометрический метод	5.0	-
1512	-	-	463159.93	2214811.30	Картометрический метод	5.0	-
1513	-	-	463152.69	2214796.70	Картометрический метод	5.0	-
1514	-	-	463128.92	2214766.46	Картометрический метод	5.0	-
1515	-	-	463130.99	2214756.65	Картометрический метод	5.0	-
1516	-	-	463145.61	2214737.28	Картометрический метод	5.0	-
1517	-	-	463173.51	2214770.39	Картометрический метод	5.0	-
1518	-	-	463183.60	2214798.99	Картометрический метод	5.0	-
1519	-	-	463183.49	2214806.48	Картометрический метод	5.0	-
1520	-	-	463201.45	2214790.23	Картометрический метод	5.0	-
1521	-	-	463228.59	2214845.61	Картометрический метод	5.0	-
1522	-	-	463252.23	2214882.12	Картометрический метод	5.0	-
1523	-	-	463290.61	2214910.40	Картометрический метод	5.0	-
1524	-	-	463309.54	2214929.84	Картометрический метод	5.0	-
1525	-	-	463310.47	2214930.79	Картометрический метод	5.0	-
1526	-	-	463325.76	2214950.12	Картометрический метод	5.0	-
1527	-	-	463312.72	2214964.57	Картометрический метод	5.0	-
1528	-	-	463318.58	2214970.42	Картометрический метод	5.0	-
1529	-	-	463256.64	2215027.41	Картометрический метод	5.0	-
1492	-	-	463244.46	2215012.02	Картометрический метод	5.0	-

## 2. Сведения о характерных точках границ объекта

Обозначение характерных точек границ	Существующие координаты, м		Измененные (уточненные) координаты, м		Метод определения координат характерной точки	Средняя квадратическая погрешность положения характерной точки (Mt), м	Описание обозначения точки на местности (при наличии)
	X	Y	X	Y			
1	2	3	4	5	6	7	8
1530	-	-	462732.91	2214907.54	Картометрический метод	5.0	-
1531	-	-	462731.73	2214890.06	Картометрический метод	5.0	-
1532	-	-	462727.98	2214870.48	Картометрический метод	5.0	-
1533	-	-	462727.71	2214869.09	Картометрический метод	5.0	-
1534	-	-	462728.91	2214864.62	Картометрический метод	5.0	-
1535	-	-	462731.31	2214864.83	Картометрический метод	5.0	-
1536	-	-	462751.68	2214857.76	Картометрический метод	5.0	-
1537	-	-	462759.22	2214855.14	Картометрический метод	5.0	-
1538	-	-	462759.76	2214853.43	Картометрический метод	5.0	-
1539	-	-	462767.58	2214849.24	Картометрический метод	5.0	-
1540	-	-	462770.62	2214848.27	Картометрический метод	5.0	-
1541	-	-	462774.78	2214846.94	Картометрический метод	5.0	-
1542	-	-	462774.52	2214846.41	Картометрический метод	5.0	-
1543	-	-	462767.18	2214831.74	Картометрический метод	5.0	-
1544	-	-	462766.51	2214831.84	Картометрический метод	5.0	-
1545	-	-	462737.78	2214836.08	Картометрический метод	5.0	-
1546	-	-	462737.50	2214804.87	Картометрический метод	5.0	-
1547	-	-	462737.44	2214797.74	Картометрический метод	5.0	-
1548	-	-	462747.65	2214793.88	Картометрический метод	5.0	-
1549	-	-	462766.93	2214802.41	Картометрический метод	5.0	-
1550	-	-	462790.73	2214846.98	Картометрический метод	5.0	-
1551	-	-	462800.64	2214843.44	Картометрический метод	5.0	-
1552	-	-	462814.39	2214839.49	Картометрический метод	5.0	-
1553	-	-	462836.17	2214833.22	Картометрический метод	5.0	-
1554	-	-	462836.22	2214833.21	Картометрический метод	5.0	-

## 2. Сведения о характерных точках границ объекта

Обозначение характерных точек границ	Существующие координаты, м		Измененные (уточненные) координаты, м		Метод определения координат характерной точки	Средняя квадратическая погрешность положения характерной точки (Mt), м	Описание обозначения точки на местности (при наличии)
	X	Y	X	Y			
1	2	3	4	5	6	7	8
1555	-	-	462837.46	2214832.85	Картометрический метод	5.0	-
1556	-	-	462839.86	2214844.09	Картометрический метод	5.0	-
1557	-	-	462846.28	2214845.07	Картометрический метод	5.0	-
1558	-	-	462846.29	2214847.02	Картометрический метод	5.0	-
1559	-	-	462853.62	2214846.75	Картометрический метод	5.0	-
1560	-	-	462850.02	2214829.91	Картометрический метод	5.0	-
1561	-	-	462865.00	2214835.93	Картометрический метод	5.0	-
1562	-	-	462867.33	2214844.08	Картометрический метод	5.0	-
1563	-	-	462868.81	2214849.24	Картометрический метод	5.0	-
1564	-	-	462878.88	2214860.55	Картометрический метод	5.0	-
1565	-	-	462875.86	2214880.29	Картометрический метод	5.0	-
1566	-	-	462875.42	2214884.52	Картометрический метод	5.0	-
1567	-	-	462859.84	2214878.23	Картометрический метод	5.0	-
1568	-	-	462857.66	2214877.52	Картометрический метод	5.0	-
1569	-	-	462851.43	2214876.57	Картометрический метод	5.0	-
1570	-	-	462846.48	2214875.78	Картометрический метод	5.0	-
1571	-	-	462827.70	2214872.94	Картометрический метод	5.0	-
1572	-	-	462813.92	2214878.07	Картометрический метод	5.0	-
1573	-	-	462776.62	2214895.56	Картометрический метод	5.0	-
1574	-	-	462735.79	2214914.34	Картометрический метод	5.0	-
1575	-	-	462735.43	2214914.50	Картометрический метод	5.0	-
1576	-	-	462734.90	2214914.75	Картометрический метод	5.0	-
1530	-	-	462732.91	2214907.54	Картометрический метод	5.0	-
1577	-	-	462435.58	2215455.91	Картометрический метод	5.0	-
1578	-	-	462507.22	2215441.07	Картометрический метод	5.0	-

## 2. Сведения о характерных точках границ объекта

Обозначение характерных точек границ	Существующие координаты, м		Измененные (уточненные) координаты, м		Метод определения координат характерной точки	Средняя квадратическая погрешность положения характерной точки (Mt), м	Описание обозначения точки на местности (при наличии)
	X	Y	X	Y			
1	2	3	4	5	6	7	8
1579	-	-	462533.97	2215480.22	Картометрический метод	5.0	-
1580	-	-	462538.29	2215484.10	Картометрический метод	5.0	-
1581	-	-	462540.29	2215485.88	Картометрический метод	5.0	-
1582	-	-	462541.47	2215486.96	Картометрический метод	5.0	-
1583	-	-	462542.79	2215485.48	Картометрический метод	5.0	-
1584	-	-	462548.63	2215490.27	Картометрический метод	5.0	-
1585	-	-	462556.48	2215496.83	Картометрический метод	5.0	-
1586	-	-	462559.52	2215500.56	Картометрический метод	5.0	-
1587	-	-	462560.60	2215499.75	Картометрический метод	5.0	-
1588	-	-	462567.69	2215506.50	Картометрический метод	5.0	-
1589	-	-	462569.96	2215507.07	Картометрический метод	5.0	-
1590	-	-	462577.15	2215508.69	Картометрический метод	5.0	-
1591	-	-	462534.89	2215531.29	Картометрический метод	5.0	-
1592	-	-	462526.96	2215535.54	Картометрический метод	5.0	-
1577	-	-	462435.58	2215455.91	Картометрический метод	5.0	-
1593	-	-	462106.78	2215262.60	Картометрический метод	5.0	-
1594	-	-	462095.58	2215255.06	Картометрический метод	5.0	-
1595	-	-	462088.45	2215250.26	Картометрический метод	5.0	-
1596	-	-	462090.30	2215246.99	Картометрический метод	5.0	-
1597	-	-	462093.39	2215241.51	Картометрический метод	5.0	-
1598	-	-	462086.00	2215237.71	Картометрический метод	5.0	-
1599	-	-	462086.99	2215234.53	Картометрический метод	5.0	-
1600	-	-	462095.64	2215237.54	Картометрический метод	5.0	-
1601	-	-	462103.74	2215236.86	Картометрический метод	5.0	-
1602	-	-	462115.10	2215241.59	Картометрический метод	5.0	-



## 2. Сведения о характерных точках границ объекта

Обозначение характерных точек границ	Существующие координаты, м		Измененные (уточненные) координаты, м		Метод определения координат характерной точки	Средняя квадратическая погрешность положения характерной точки (Mt), м	Описание обозначения точки на местности (при наличии)
	X	Y	X	Y			
1	2	3	4	5	6	7	8
1603	-	-	462117.70	2215241.54	Картометрический метод	5.0	-
1604	-	-	462131.59	2215240.37	Картометрический метод	5.0	-
1605	-	-	462134.07	2215241.74	Картометрический метод	5.0	-
1606	-	-	462156.06	2215231.79	Картометрический метод	5.0	-
1607	-	-	462173.92	2215209.29	Картометрический метод	5.0	-
1608	-	-	462176.58	2215211.59	Картометрический метод	5.0	-
1609	-	-	462184.68	2215218.59	Картометрический метод	5.0	-
1610	-	-	462204.59	2215235.82	Картометрический метод	5.0	-
1611	-	-	462206.84	2215238.04	Картометрический метод	5.0	-
1612	-	-	462197.83	2215249.00	Картометрический метод	5.0	-
1613	-	-	462185.61	2215260.91	Картометрический метод	5.0	-
1614	-	-	462199.02	2215270.03	Картометрический метод	5.0	-
1615	-	-	462184.85	2215290.47	Картометрический метод	5.0	-
1616	-	-	462190.77	2215293.90	Картометрический метод	5.0	-
1617	-	-	462181.56	2215310.08	Картометрический метод	5.0	-
1593	-	-	462106.78	2215262.60	Картометрический метод	5.0	-
1618	-	-	462272.76	2215134.93	Картометрический метод	5.0	-
1619	-	-	462271.10	2215130.36	Картометрический метод	5.0	-
1620	-	-	462268.19	2215114.59	Картометрический метод	5.0	-
1621	-	-	462263.78	2215110.97	Картометрический метод	5.0	-
1622	-	-	462276.83	2215100.67	Картометрический метод	5.0	-
1623	-	-	462315.66	2215064.59	Картометрический метод	5.0	-
1624	-	-	462341.48	2215039.51	Картометрический метод	5.0	-
1625	-	-	462353.73	2215056.87	Картометрический метод	5.0	-
1626	-	-	462327.84	2215110.90	Картометрический метод	5.0	-

2. Сведения о характерных точках границ объекта							
Обозначение характерных точек границ	Существующие координаты, м		Измененные (уточненные) координаты, м		Метод определения координат характерной точки	Средняя квадратическая погрешность положения характерной точки (Mt), м	Описание обозначения точки на местности (при наличии)
	X	Y	X	Y			
1	2	3	4	5	6	7	8
1627	-	-	462276.46	2215150.44	Картометрический метод	5.0	-
1618	-	-	462272.76	2215134.93	Картометрический метод	5.0	-
1628	-	-	464463.92	2214694.83	Картометрический метод	5.0	-
1629	-	-	464393.63	2214686.76	Картометрический метод	5.0	-
1630	-	-	464394.90	2214655.03	Картометрический метод	5.0	-
1631	-	-	464465.94	2214661.22	Картометрический метод	5.0	-
1632	-	-	464475.56	2214662.06	Картометрический метод	5.0	-
1633	-	-	464475.87	2214662.09	Картометрический метод	5.0	-
1634	-	-	464475.47	2214669.45	Картометрический метод	5.0	-
1635	-	-	464474.28	2214691.06	Картометрический метод	5.0	-
1636	-	-	464473.46	2214695.92	Картометрический метод	5.0	-
1628	-	-	464463.92	2214694.83	Картометрический метод	5.0	-
1637	-	-	463244.23	2218425.40	Картометрический метод	5.0	-
1638	-	-	463212.18	2218436.05	Картометрический метод	5.0	-
1639	-	-	463202.39	2218411.14	Картометрический метод	5.0	-
1640	-	-	463241.20	2218396.81	Картометрический метод	5.0	-
1641	-	-	463273.40	2218385.53	Картометрический метод	5.0	-
1642	-	-	463295.11	2218440.58	Картометрический метод	5.0	-
1643	-	-	463258.58	2218451.67	Картометрический метод	5.0	-
1637	-	-	463244.23	2218425.40	Картометрический метод	5.0	-
1644	-	-	463170.66	2218422.29	Картометрический метод	5.0	-
1645	-	-	463208.72	2218373.56	Картометрический метод	5.0	-
1646	-	-	463206.58	2218368.48	Картометрический метод	5.0	-
1647	-	-	463210.82	2218366.49	Картометрический метод	5.0	-
1648	-	-	463211.49	2218366.26	Картометрический метод	5.0	-

## 2. Сведения о характерных точках границ объекта

Обозначение характерных точек границ	Существующие координаты, м		Измененные (уточненные) координаты, м		Метод определения координат характерной точки	Средняя квадратическая погрешность положения характерной точки (Mt), м	Описание обозначения точки на местности (при наличии)
	X	Y	X	Y			
1	2	3	4	5	6	7	8
1649	-	-	463208.04	2218354.33	Картометрический метод	5.0	-
1650	-	-	463198.95	2218322.86	Картометрический метод	5.0	-
1651	-	-	463184.42	2218328.72	Картометрический метод	5.0	-
1652	-	-	463175.20	2218290.91	Картометрический метод	5.0	-
1653	-	-	463194.64	2218286.59	Картометрический метод	5.0	-
1654	-	-	463196.45	2218295.34	Картометрический метод	5.0	-
1655	-	-	463208.29	2218292.35	Картометрический метод	5.0	-
1656	-	-	463213.91	2218290.16	Картометрический метод	5.0	-
1657	-	-	463219.75	2218289.08	Картометрический метод	5.0	-
1658	-	-	463227.70	2218286.63	Картометрический метод	5.0	-
1659	-	-	463244.24	2218281.09	Картометрический метод	5.0	-
1660	-	-	463250.71	2218304.45	Картометрический метод	5.0	-
1661	-	-	463247.33	2218305.62	Картометрический метод	5.0	-
1662	-	-	463258.22	2218339.95	Картометрический метод	5.0	-
1663	-	-	463262.46	2218353.33	Картометрический метод	5.0	-
1664	-	-	463270.62	2218378.38	Картометрический метод	5.0	-
1665	-	-	463255.12	2218387.20	Картометрический метод	5.0	-
1666	-	-	463239.02	2218390.92	Картометрический метод	5.0	-
1667	-	-	463170.74	2218422.49	Картометрический метод	5.0	-
1644	-	-	463170.66	2218422.29	Картометрический метод	5.0	-
1668	-	-	463152.65	2218226.67	Картометрический метод	5.0	-
1669	-	-	463188.55	2218217.69	Картометрический метод	5.0	-
1670	-	-	463201.98	2218214.33	Картометрический метод	5.0	-
1671	-	-	463226.73	2218210.21	Картометрический метод	5.0	-
1672	-	-	463229.83	2218222.44	Картометрический метод	5.0	-

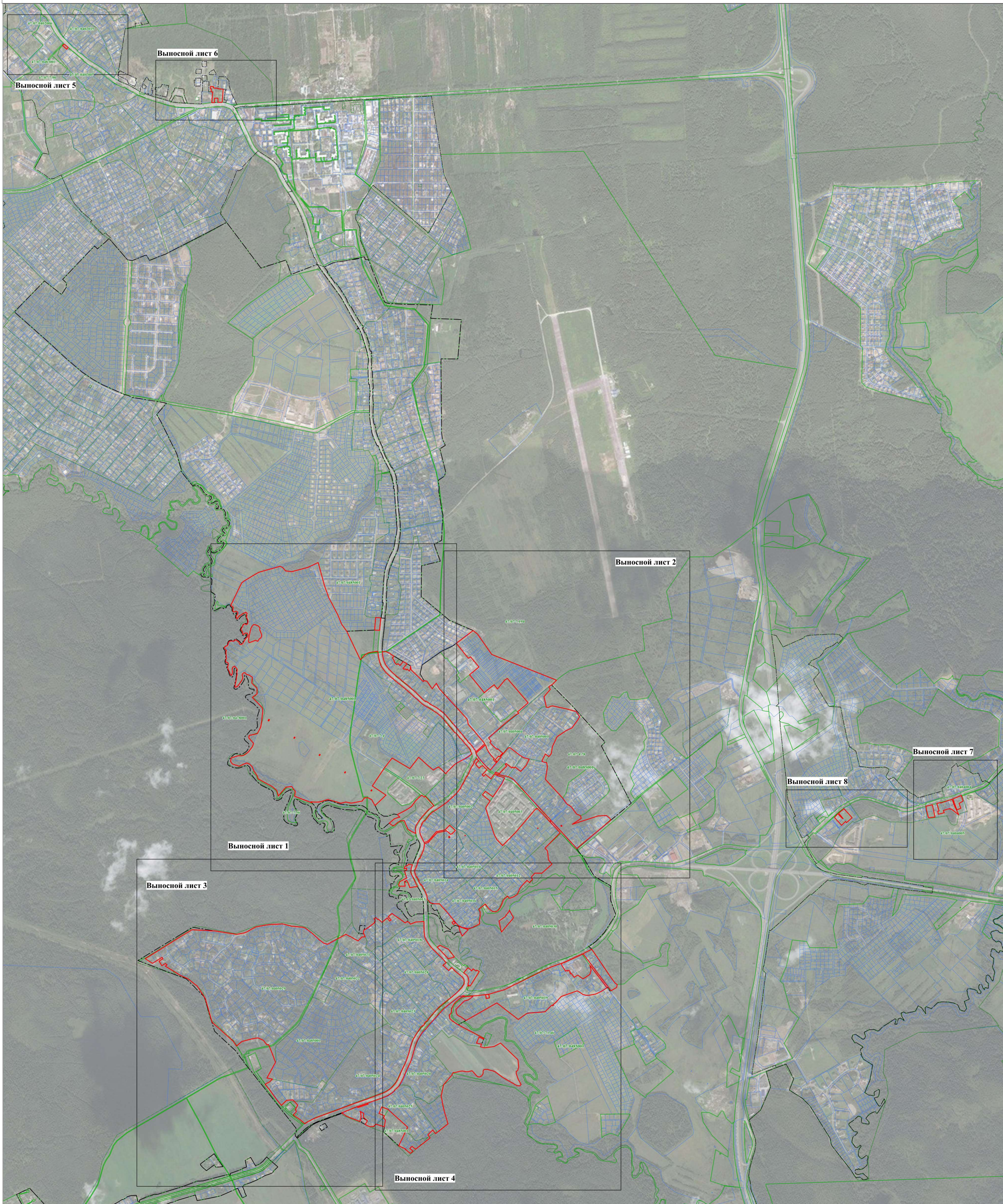
## 2. Сведения о характерных точках границ объекта

Обозначение характерных точек границ	Существующие координаты, м		Измененные (уточненные) координаты, м		Метод определения координат характерной точки	Средняя квадратическая погрешность положения характерной точки (Mt), м	Описание обозначения точки на местности (при наличии)
	X	Y	X	Y			
1	2	3	4	5	6	7	8
1673	-	-	463232.45	2218234.83	Картометрический метод	5.0	-
1674	-	-	463236.43	2218252.56	Картометрический метод	5.0	-
1675	-	-	463198.64	2218260.34	Картометрический метод	5.0	-
1676	-	-	463157.01	2218268.92	Картометрический метод	5.0	-
1668	-	-	463152.65	2218226.67	Картометрический метод	5.0	-
1677	-	-	463124.97	2217695.43	Картометрический метод	5.0	-
1678	-	-	463132.88	2217689.13	Картометрический метод	5.0	-
1679	-	-	463108.21	2217663.69	Картометрический метод	5.0	-
1680	-	-	463125.54	2217648.47	Картометрический метод	5.0	-
1681	-	-	463159.65	2217618.40	Картометрический метод	5.0	-
1682	-	-	463182.63	2217639.63	Картометрический метод	5.0	-
1683	-	-	463150.25	2217672.42	Картометрический метод	5.0	-
1684	-	-	463151.87	2217674.00	Картометрический метод	5.0	-
1685	-	-	463187.57	2217645.55	Картометрический метод	5.0	-
1686	-	-	463215.81	2217680.40	Картометрический метод	5.0	-
1687	-	-	463200.97	2217692.74	Картометрический метод	5.0	-
1688	-	-	463179.13	2217712.72	Картометрический метод	5.0	-
1689	-	-	463156.59	2217732.35	Картометрический метод	5.0	-
1677	-	-	463124.97	2217695.43	Картометрический метод	5.0	-
1690	-	-	468167.71	2212700.74	Картометрический метод	5.0	-
1691	-	-	468172.72	2212694.73	Картометрический метод	5.0	-
1692	-	-	468192.27	2212673.44	Картометрический метод	5.0	-
1693	-	-	468198.54	2212681.03	Картометрический метод	5.0	-
1694	-	-	468199.37	2212683.34	Картометрический метод	5.0	-
1695	-	-	468199.52	2212686.29	Картометрический метод	5.0	-

## 2. Сведения о характерных точках границ объекта

Обозначение характерных точек границ	Существующие координаты, м		Измененные (уточненные) координаты, м		Метод определения координат характерной точки	Средняя квадратическая погрешность положения характерной точки (Mt), м	Описание обозначения точки на местности (при наличии)
	X	Y	X	Y			
1	2	3	4	5	6	7	8
1696	-	-	468180.18	2212709.18	Картометрический метод	5.0	-
1690	-	-	468167.71	2212700.74	Картометрический метод	5.0	-
1697	-	-	467883.98	2213642.35	Картометрический метод	5.0	-
1698	-	-	467884.72	2213632.26	Картометрический метод	5.0	-
1699	-	-	467905.24	2213632.19	Картометрический метод	5.0	-
1700	-	-	467905.34	2213627.34	Картометрический метод	5.0	-
1701	-	-	467919.25	2213627.58	Картометрический метод	5.0	-
1702	-	-	467918.88	2213646.77	Картометрический метод	5.0	-
1703	-	-	467909.86	2213646.60	Картометрический метод	5.0	-
1704	-	-	467907.25	2213676.27	Картометрический метод	5.0	-
1705	-	-	467905.52	2213676.07	Картометрический метод	5.0	-
1706	-	-	467904.47	2213675.98	Картометрический метод	5.0	-
1707	-	-	467903.32	2213688.81	Картометрический метод	5.0	-
1708	-	-	467901.42	2213710.17	Картометрический метод	5.0	-
1709	-	-	467816.43	2213701.80	Картометрический метод	5.0	-
1710	-	-	467816.71	2213675.07	Картометрический метод	5.0	-
1711	-	-	467842.97	2213675.46	Картометрический метод	5.0	-
1712	-	-	467843.85	2213653.18	Картометрический метод	5.0	-
1713	-	-	467815.70	2213652.74	Картометрический метод	5.0	-
1714	-	-	467814.66	2213634.99	Картометрический метод	5.0	-
1715	-	-	467833.25	2213636.21	Картометрический метод	5.0	-
1697	-	-	467883.98	2213642.35	Картометрический метод	5.0	-
1716	-	-	462487.29	2215146.91	Картометрический метод	5.0	-
1717	-	-	462493.34	2215141.88	Картометрический метод	5.0	-
1718	-	-	462499.36	2215136.86	Картометрический метод	5.0	-





Масштаб 1:8 000

**Используемые условные знаки и обозначения:**

- - граница объекта
- - граница кадастрового квартала
- - граница населенного пункта, сведения о котором внесены в ЕГРН
- - граница муниципального образования, сведения о которой внесены в ЕГРН
- - граница территориальной зоны, сведения о которой внесены в ЕГРН
- - граница земельного участка, сведения о котором внесены в ЕГРН
- 1 - характеристическая точка границы объекта работ
- :140 - номер земельного участка, сведения о котором внесены в ЕГРН
- 47:07-7.4 - номер границы территориальной зоны, сведения о которой внесены в ЕГРН
- 47:07-4.78 - номер границы муниципального образования или населенного пункта, сведения о котором внесены в ЕГРН
- 47:07:0485001 - номер кадастрового квартала











Масштаб 1:2 000

**Используемые условные знаки и обозначения:**

- - граница объекта
- - граница кадастрового квартала
- - граница населенного пункта, сведения о котором внесены в ЕГРН
- - граница муниципального образования, сведения о которой внесены в ЕГРН
- - граница территориальной зоны, сведения о которой внесены в ЕГРН
- 1 - граница земельного участка, сведения о котором внесены в ЕГРН
- :140 - характеристика точки границы объекта работ
- 47:07-7.4 - номер границ земельного участка, сведения о котором внесены в ЕГРН
- 47:07-4.78 - номер границ территориальной зоны, сведения о которой внесены в ЕГРН
- 47:07-0485001 - номер границ муниципального образования или населенного пункта, сведения о котором внесены в ЕГРН
- 47:07-0485001 - номер кадастрового квартала

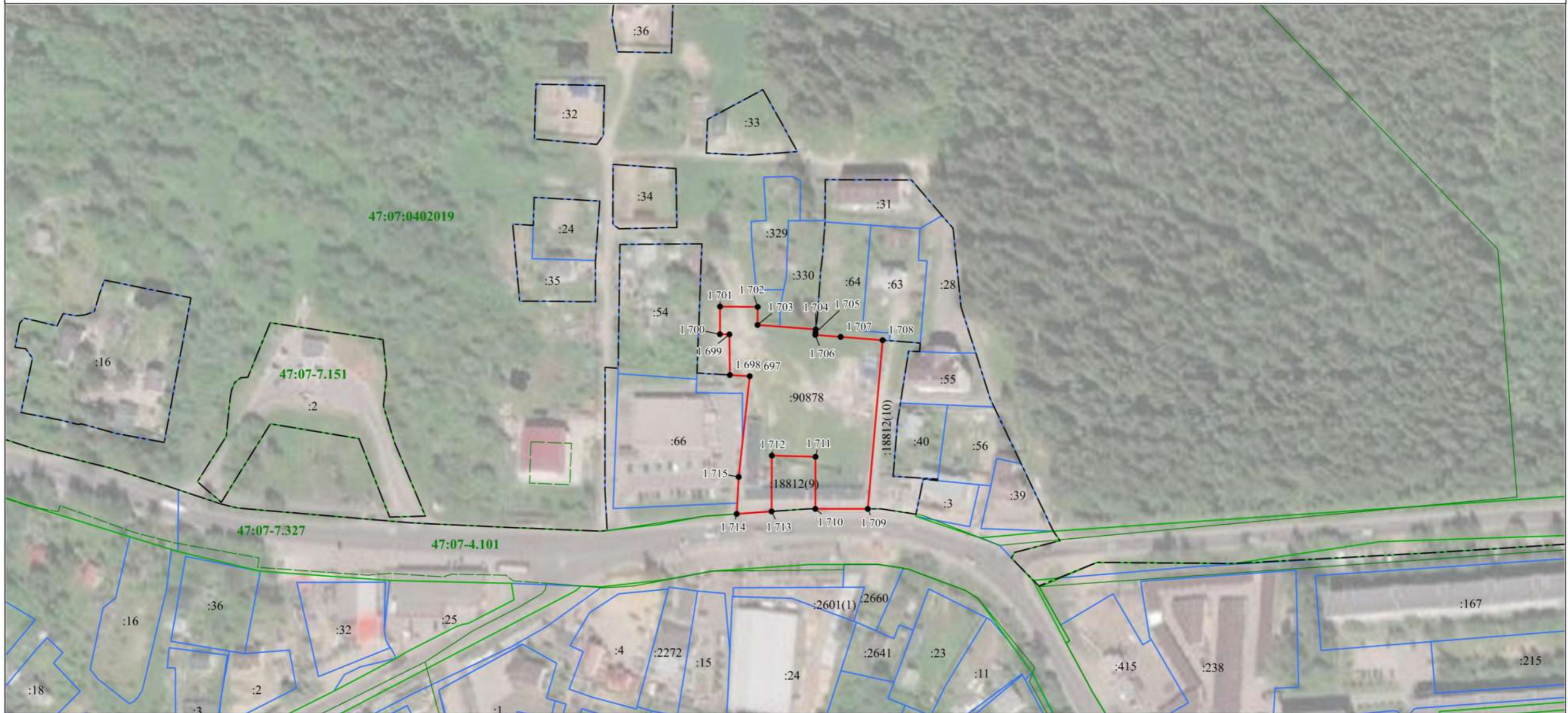
Подпись \_\_\_\_\_ Дата " \_\_\_\_ " 20 \_\_\_\_ г.  
Место для оттока печати (при наличии) лица,  
составившего описание местоположения границ объекта



# Раздел 4

## План границ объекта

Выносной лист 6



Масштаб 1:2000

### Используемые условные знаки и обозначения:

- - граница объекта
- - - - граница кадастрового квартала
- - - - - - граница населенного пункта, сведения о котором внесены в ЕГРН
- . . . . . - граница муниципального образования, сведения о которой внесены в ЕГРН
- - граница территориальной зоны, сведения о которой внесены в ЕГРН
- - граница земельного участка, сведения о котором внесены в ЕГРН
- 1 - характерная точка границы объекта работ
- :140 - номер земельного участка, сведения о котором внесены в ЕГРН
- 47:07-7.4 - номер границы территориальной зоны, сведения о которой внесены в ЕГРН
- 47:07-4.78 - номер границы муниципального образования или населенного пункта, сведения о котором внесены в ЕГРН
- 47:07:0485001 - номер кадастрового квартала

Подпись \_\_\_\_\_ Дата " \_\_\_\_ " \_\_\_\_ 20 \_\_\_\_ г.

Место для оттиска печати (при наличии) лица,  
составившего описание местоположения границ объекта

## Раздел 4

### План границ объекта

Выносной лист 7



Масштаб 1:2000

**Используемые условные знаки и обозначения:**

- - граница объекта
- - - - - - граница кадастрового квартала
- - - - - - граница населенного пункта, сведения о котором внесены в ЕГРН
- . . . . . - граница муниципального образования, сведения о которой внесены в ЕГРН
- - граница территориальной зоны, сведения о которой внесены в ЕГРН
- - граница земельного участка, сведения о котором внесены в ЕГРН
- 1 - характерная точка границы объекта работ
- :140 - номер земельного участка, сведения о котором внесены в ЕГРН
- 47:07-7.4 - номер границы территориальной зоны, сведения о которой внесены в ЕГРН
- 47:07-4.78 - номер границы муниципального образования или населенного пункта, сведения о котором внесены в ЕГРН
- 47:07:0485001 - номер кадастрового квартала

Подпись \_\_\_\_\_ Дата " \_\_\_\_ " \_\_\_\_ 20 \_\_\_\_ г.

Место для оттиска печати (при наличии) лица, составившего описание местоположения границ объекта

# Раздел 4

## План границ объекта

Выносной лист 8



Масштаб 1:2000

### Используемые условные знаки и обозначения:

- - граница объекта
- - - - граница кадастрового квартала
- - - - - - граница населенного пункта, сведения о котором внесены в ЕГРН
- . . . . . - граница муниципального образования, сведения о которой внесены в ЕГРН
- - граница территориальной зоны, сведения о которой внесены в ЕГРН
- - граница земельного участка, сведения о котором внесены в ЕГРН
- 1 - характерная точка границы объекта работ
- :140 - номер земельного участка, сведения о котором внесены в ЕГРН
- 47:07-7.4 - номер границы территориальной зоны, сведения о которой внесены в ЕГРН
- 47:07-4.78 - номер границы муниципального образования или населенного пункта, сведения о котором внесены в ЕГРН
- 47:07:0485001 - номер кадастрового квартала

Подпись \_\_\_\_\_ Дата " \_\_\_\_ " \_\_\_\_ 20 \_\_\_\_ г.

Место для оттиска печати (при наличии) лица,  
составившего описание местоположения границ объекта

**Текстовое описание местоположения границ населенных пунктов,  
территориальных зон**

Прохождение границы		Описание прохождения границы
от точки	до точки	
1	2	3
1	2	-
2	3	-
3	4	-
4	5	-
5	6	-
6	7	-
7	8	-
8	9	-
9	10	-
10	11	-
11	12	-
12	13	-
13	14	-
14	15	-
15	16	-
16	17	-
17	18	-
18	19	-
19	20	-
20	21	-
21	22	-
22	23	-
23	24	-
24	25	-
25	26	-
26	27	-
27	28	-
28	29	-
29	30	-
30	31	-
31	32	-
32	33	-
33	34	-
34	35	-
35	36	-
36	37	-
37	38	-



**Текстовое описание местоположения границ населенных пунктов,  
территориальных зон**

Прохождение границы		Описание прохождения границы
от точки	до точки	
1	2	3
38	39	-
39	40	-
40	41	-
41	42	-
42	43	-
43	44	-
44	45	-
45	46	-
46	47	-
47	48	-
48	49	-
49	50	-
50	51	-
51	52	-
52	53	-
53	54	-
54	55	-
55	56	-
56	57	-
57	58	-
58	59	-
59	60	-
60	61	-
61	62	-
62	63	-
63	64	-
64	65	-
65	66	-
66	67	-
67	68	-
68	69	-
69	70	-
70	71	-
71	72	-
72	73	-
73	74	-
74	75	-

**Текстовое описание местоположения границ населенных пунктов,  
территориальных зон**

Прохождение границы		Описание прохождения границы
от точки	до точки	
1	2	3
75	76	-
76	77	-
77	78	-
78	79	-
79	80	-
80	81	-
81	82	-
82	83	-
83	84	-
84	85	-
85	86	-
86	87	-
87	88	-
88	89	-
89	90	-
90	91	-
91	92	-
92	93	-
93	94	-
94	95	-
95	96	-
96	97	-
97	98	-
98	99	-
99	100	-
100	101	-
101	102	-
102	103	-
103	104	-
104	105	-
105	106	-
106	107	-
107	108	-
108	109	-
109	110	-
110	111	-
111	112	-

**Текстовое описание местоположения границ населенных пунктов,  
территориальных зон**

Прохождение границы		Описание прохождения границы
от точки	до точки	
1	2	3
112	113	-
113	114	-
114	115	-
115	116	-
116	117	-
117	118	-
118	119	-
119	120	-
120	121	-
121	122	-
122	123	-
123	124	-
124	125	-
125	126	-
126	127	-
127	128	-
128	129	-
129	130	-
130	131	-
131	132	-
132	133	-
133	134	-
134	135	-
135	136	-
136	137	-
137	138	-
138	139	-
139	140	-
140	141	-
141	142	-
142	143	-
143	144	-
144	145	-
145	146	-
146	147	-
147	148	-
148	149	-

**Текстовое описание местоположения границ населенных пунктов,  
территориальных зон**

Прохождение границы		Описание прохождения границы
от точки	до точки	
1	2	3
149	150	-
150	151	-
151	152	-
152	153	-
153	154	-
154	155	-
155	156	-
156	157	-
157	158	-
158	159	-
159	160	-
160	161	-
161	162	-
162	163	-
163	164	-
164	165	-
165	166	-
166	167	-
167	168	-
168	169	-
169	170	-
170	171	-
171	172	-
172	173	-
173	174	-
174	175	-
175	176	-
176	177	-
177	178	-
178	179	-
179	180	-
180	181	-
181	182	-
182	183	-
183	184	-
184	185	-
185	186	-

**Текстовое описание местоположения границ населенных пунктов,  
территориальных зон**

Прохождение границы		Описание прохождения границы
от точки	до точки	
1	2	3
186	187	-
187	188	-
188	189	-
189	190	-
190	191	-
191	192	-
192	193	-
193	194	-
194	195	-
195	196	-
196	197	-
197	198	-
198	199	-
199	200	-
200	201	-
201	202	-
202	203	-
203	204	-
204	205	-
205	206	-
206	207	-
207	208	-
208	209	-
209	1	-
210	211	-
211	212	-
212	213	-
213	214	-
214	215	-
215	216	-
216	217	-
217	218	-
218	219	-
219	220	-
220	221	-
221	222	-
222	223	-

**Текстовое описание местоположения границ населенных пунктов,  
территориальных зон**

Прохождение границы		Описание прохождения границы
от точки	до точки	
1	2	3
223	224	-
224	225	-
225	226	-
226	227	-
227	228	-
228	229	-
229	230	-
230	231	-
231	232	-
232	233	-
233	234	-
234	235	-
235	236	-
236	237	-
237	238	-
238	239	-
239	240	-
240	241	-
241	242	-
242	243	-
243	244	-
244	245	-
245	246	-
246	247	-
247	248	-
248	249	-
249	250	-
250	251	-
251	252	-
252	253	-
253	254	-
254	255	-
255	256	-
256	257	-
257	258	-
258	259	-
259	260	-

**Текстовое описание местоположения границ населенных пунктов,  
территориальных зон**

Прохождение границы		Описание прохождения границы
от точки	до точки	
1	2	3
260	261	-
261	262	-
262	263	-
263	264	-
264	265	-
265	266	-
266	267	-
267	268	-
268	269	-
269	270	-
270	271	-
271	272	-
272	273	-
273	274	-
274	275	-
275	276	-
276	277	-
277	278	-
278	279	-
279	280	-
280	281	-
281	282	-
282	283	-
283	284	-
284	285	-
285	286	-
286	287	-
287	288	-
288	289	-
289	290	-
290	291	-
291	292	-
292	293	-
293	294	-
294	295	-
295	296	-
296	297	-

**Текстовое описание местоположения границ населенных пунктов,  
территориальных зон**

Прохождение границы		Описание прохождения границы
от точки	до точки	
1	2	3
297	298	-
298	299	-
299	300	-
300	301	-
301	302	-
302	303	-
303	304	-
304	305	-
305	306	-
306	307	-
307	308	-
308	309	-
309	310	-
310	311	-
311	312	-
312	313	-
313	314	-
314	315	-
315	316	-
316	317	-
317	318	-
318	319	-
319	320	-
320	321	-
321	322	-
322	323	-
323	324	-
324	325	-
325	326	-
326	327	-
327	328	-
328	329	-
329	330	-
330	331	-
331	332	-
332	333	-
333	334	-



**Текстовое описание местоположения границ населенных пунктов,  
территориальных зон**

Прохождение границы		Описание прохождения границы
от точки	до точки	
1	2	3
334	335	-
335	336	-
336	337	-
337	338	-
338	339	-
339	340	-
340	341	-
341	342	-
342	343	-
343	344	-
344	345	-
345	346	-
346	347	-
347	348	-
348	349	-
349	350	-
350	351	-
351	352	-
352	353	-
353	354	-
354	355	-
355	356	-
356	357	-
357	358	-
358	359	-
359	360	-
360	361	-
361	362	-
362	363	-
363	364	-
364	365	-
365	366	-
366	367	-
367	368	-
368	369	-
369	370	-
370	371	-

**Текстовое описание местоположения границ населенных пунктов,  
территориальных зон**

Прохождение границы		Описание прохождения границы
от точки	до точки	
1	2	3
371	372	-
372	373	-
373	374	-
374	375	-
375	376	-
376	377	-
377	378	-
378	379	-
379	380	-
380	381	-
381	382	-
382	383	-
383	384	-
384	385	-
385	386	-
386	387	-
387	388	-
388	389	-
389	390	-
390	391	-
391	392	-
392	393	-
393	394	-
394	395	-
395	396	-
396	397	-
397	398	-
398	399	-
399	400	-
400	401	-
401	402	-
402	403	-
403	404	-
404	405	-
405	406	-
406	407	-
407	408	-

**Текстовое описание местоположения границ населенных пунктов,  
территориальных зон**

Прохождение границы		Описание прохождения границы
от точки	до точки	
1	2	3
408	409	-
409	410	-
410	411	-
411	412	-
412	413	-
413	414	-
414	415	-
415	416	-
416	417	-
417	418	-
418	419	-
419	420	-
420	421	-
421	422	-
422	423	-
423	424	-
424	425	-
425	426	-
426	427	-
427	428	-
428	429	-
429	430	-
430	431	-
431	432	-
432	433	-
433	434	-
434	435	-
435	436	-
436	437	-
437	438	-
438	439	-
439	440	-
440	441	-
441	442	-
442	443	-
443	444	-
444	445	-

**Текстовое описание местоположения границ населенных пунктов,  
территориальных зон**

Прохождение границы		Описание прохождения границы
от точки	до точки	
1	2	3
445	446	-
446	447	-
447	448	-
448	449	-
449	450	-
450	451	-
451	452	-
452	453	-
453	454	-
454	455	-
455	456	-
456	457	-
457	458	-
458	459	-
459	460	-
460	461	-
461	462	-
462	463	-
463	464	-
464	465	-
465	466	-
466	467	-
467	468	-
468	469	-
469	470	-
470	471	-
471	472	-
472	473	-
473	474	-
474	475	-
475	476	-
476	477	-
477	478	-
478	479	-
479	480	-
480	481	-
481	482	-

**Текстовое описание местоположения границ населенных пунктов,  
территориальных зон**

Прохождение границы		Описание прохождения границы
от точки	до точки	
1	2	3
482	483	-
483	484	-
484	485	-
485	486	-
486	487	-
487	488	-
488	489	-
489	490	-
490	491	-
491	492	-
492	493	-
493	494	-
494	495	-
495	496	-
496	497	-
497	498	-
498	499	-
499	500	-
500	501	-
501	502	-
502	503	-
503	504	-
504	505	-
505	506	-
506	507	-
507	508	-
508	509	-
509	510	-
510	511	-
511	512	-
512	513	-
513	514	-
514	515	-
515	516	-
516	517	-
517	518	-
518	519	-

**Текстовое описание местоположения границ населенных пунктов,  
территориальных зон**

Прохождение границы		Описание прохождения границы
от точки	до точки	
1	2	3
519	520	-
520	521	-
521	522	-
522	523	-
523	524	-
524	525	-
525	526	-
526	527	-
527	528	-
528	529	-
529	530	-
530	531	-
531	532	-
532	533	-
533	534	-
534	535	-
535	536	-
536	537	-
537	538	-
538	539	-
539	540	-
540	541	-
541	542	-
542	543	-
543	544	-
544	545	-
545	546	-
546	547	-
547	548	-
548	549	-
549	550	-
550	551	-
551	552	-
552	553	-
553	554	-
554	555	-
555	556	-

**Текстовое описание местоположения границ населенных пунктов,  
территориальных зон**

Прохождение границы		Описание прохождения границы
от точки	до точки	
1	2	3
556	557	-
557	558	-
558	559	-
559	210	-
560	561	-
561	562	-
562	563	-
563	564	-
564	565	-
565	566	-
566	567	-
567	568	-
568	569	-
569	570	-
570	571	-
571	572	-
572	573	-
573	574	-
574	575	-
575	576	-
576	577	-
577	578	-
578	560	-
579	580	-
580	581	-
581	582	-
582	583	-
583	584	-
584	585	-
585	579	-
586	587	-
587	588	-
588	589	-
589	586	-
590	591	-
591	592	-
592	593	-

**Текстовое описание местоположения границ населенных пунктов,  
территориальных зон**

Прохождение границы		Описание прохождения границы
от точки	до точки	
1	2	3
593	594	-
594	595	-
595	590	-
596	597	-
597	598	-
598	599	-
599	596	-
600	601	-
601	602	-
602	603	-
603	604	-
604	605	-
605	606	-
606	600	-
607	608	-
608	609	-
609	610	-
610	611	-
611	612	-
612	613	-
613	614	-
614	615	-
615	616	-
616	617	-
617	618	-
618	619	-
619	620	-
620	621	-
621	622	-
622	623	-
623	624	-
624	625	-
625	626	-
626	627	-
627	628	-
628	629	-
629	630	-



**Текстовое описание местоположения границ населенных пунктов,  
территориальных зон**

Прохождение границы		Описание прохождения границы
от точки	до точки	
1	2	3
630	631	-
631	632	-
632	633	-
633	634	-
634	635	-
635	636	-
636	637	-
637	638	-
638	639	-
639	640	-
640	641	-
641	642	-
642	643	-
643	644	-
644	645	-
645	646	-
646	647	-
647	648	-
648	649	-
649	650	-
650	651	-
651	652	-
652	653	-
653	654	-
654	655	-
655	656	-
656	657	-
657	658	-
658	659	-
659	660	-
660	661	-
661	662	-
662	663	-
663	664	-
664	665	-
665	666	-
666	667	-

**Текстовое описание местоположения границ населенных пунктов,  
территориальных зон**

Прохождение границы		Описание прохождения границы
от точки	до точки	
1	2	3
667	668	-
668	669	-
669	670	-
670	671	-
671	672	-
672	673	-
673	674	-
674	675	-
675	676	-
676	677	-
677	678	-
678	679	-
679	680	-
680	681	-
681	682	-
682	683	-
683	684	-
684	685	-
685	686	-
686	687	-
687	688	-
688	689	-
689	690	-
690	691	-
691	692	-
692	693	-
693	694	-
694	695	-
695	696	-
696	697	-
697	698	-
698	699	-
699	700	-
700	701	-
701	702	-
702	703	-
703	704	-

**Текстовое описание местоположения границ населенных пунктов,  
территориальных зон**

Прохождение границы		Описание прохождения границы
от точки	до точки	
1	2	3
704	705	-
705	706	-
706	707	-
707	708	-
708	709	-
709	710	-
710	711	-
711	712	-
712	713	-
713	714	-
714	715	-
715	716	-
716	717	-
717	718	-
718	719	-
719	720	-
720	721	-
721	722	-
722	723	-
723	724	-
724	725	-
725	726	-
726	727	-
727	728	-
728	729	-
729	730	-
730	731	-
731	732	-
732	733	-
733	734	-
734	735	-
735	736	-
736	737	-
737	738	-
738	739	-
739	740	-
740	741	-

**Текстовое описание местоположения границ населенных пунктов,  
территориальных зон**

Прохождение границы		Описание прохождения границы
от точки	до точки	
1	2	3
741	742	-
742	743	-
743	744	-
744	745	-
745	746	-
746	747	-
747	748	-
748	749	-
749	750	-
750	751	-
751	752	-
752	753	-
753	754	-
754	755	-
755	756	-
756	757	-
757	758	-
758	759	-
759	760	-
760	761	-
761	762	-
762	763	-
763	764	-
764	765	-
765	766	-
766	767	-
767	768	-
768	769	-
769	770	-
770	771	-
771	772	-
772	773	-
773	774	-
774	775	-
775	776	-
776	777	-
777	778	-

**Текстовое описание местоположения границ населенных пунктов,  
территориальных зон**

Прохождение границы		Описание прохождения границы
от точки	до точки	
1	2	3
778	779	-
779	780	-
780	781	-
781	782	-
782	783	-
783	784	-
784	785	-
785	786	-
786	787	-
787	788	-
788	789	-
789	790	-
790	791	-
791	792	-
792	793	-
793	794	-
794	795	-
795	796	-
796	797	-
797	798	-
798	799	-
799	800	-
800	801	-
801	802	-
802	803	-
803	804	-
804	805	-
805	806	-
806	807	-
807	808	-
808	809	-
809	810	-
810	811	-
811	812	-
812	813	-
813	814	-
814	815	-

**Текстовое описание местоположения границ населенных пунктов,  
территориальных зон**

Прохождение границы		Описание прохождения границы
от точки	до точки	
1	2	3
815	816	-
816	817	-
817	818	-
818	819	-
819	820	-
820	821	-
821	822	-
822	823	-
823	824	-
824	825	-
825	826	-
826	827	-
827	828	-
828	829	-
829	830	-
830	831	-
831	832	-
832	833	-
833	834	-
834	835	-
835	836	-
836	837	-
837	838	-
838	839	-
839	840	-
840	841	-
841	842	-
842	843	-
843	844	-
844	845	-
845	846	-
846	847	-
847	848	-
848	849	-
849	850	-
850	851	-
851	852	-

**Текстовое описание местоположения границ населенных пунктов,  
территориальных зон**

Прохождение границы		Описание прохождения границы
от точки	до точки	
1	2	3
852	853	-
853	854	-
854	855	-
855	856	-
856	857	-
857	858	-
858	859	-
859	860	-
860	861	-
861	862	-
862	863	-
863	864	-
864	865	-
865	866	-
866	867	-
867	868	-
868	869	-
869	870	-
870	871	-
871	872	-
872	873	-
873	874	-
874	875	-
875	876	-
876	877	-
877	878	-
878	879	-
879	880	-
880	881	-
881	882	-
882	883	-
883	884	-
884	885	-
885	886	-
886	887	-
887	888	-
888	889	-

**Текстовое описание местоположения границ населенных пунктов,  
территориальных зон**

Прохождение границы		Описание прохождения границы
от точки	до точки	
1	2	3
889	890	-
890	891	-
891	892	-
892	893	-
893	894	-
894	895	-
895	896	-
896	897	-
897	898	-
898	899	-
899	900	-
900	901	-
901	902	-
902	903	-
903	904	-
904	905	-
905	906	-
906	907	-
907	908	-
908	909	-
909	910	-
910	911	-
911	912	-
912	913	-
913	914	-
914	915	-
915	916	-
916	917	-
917	918	-
918	919	-
919	920	-
920	921	-
921	922	-
922	923	-
923	924	-
924	925	-
925	926	-



**Текстовое описание местоположения границ населенных пунктов,  
территориальных зон**

Прохождение границы		Описание прохождения границы
от точки	до точки	
1	2	3
926	927	-
927	928	-
928	929	-
929	930	-
930	931	-
931	932	-
932	933	-
933	934	-
934	935	-
935	936	-
936	937	-
937	938	-
938	939	-
939	940	-
940	941	-
941	942	-
942	943	-
943	944	-
944	945	-
945	946	-
946	947	-
947	948	-
948	949	-
949	950	-
950	951	-
951	952	-
952	953	-
953	954	-
954	955	-
955	956	-
956	957	-
957	958	-
958	959	-
959	960	-
960	961	-
961	962	-
962	963	-

**Текстовое описание местоположения границ населенных пунктов,  
территориальных зон**

Прохождение границы		Описание прохождения границы
от точки	до точки	
1	2	3
963	964	-
964	965	-
965	966	-
966	967	-
967	968	-
968	969	-
969	970	-
970	971	-
971	972	-
972	973	-
973	974	-
974	975	-
975	976	-
976	977	-
977	978	-
978	979	-
979	980	-
980	981	-
981	982	-
982	983	-
983	984	-
984	985	-
985	986	-
986	987	-
987	988	-
988	989	-
989	990	-
990	991	-
991	992	-
992	993	-
993	994	-
994	995	-
995	996	-
996	997	-
997	998	-
998	999	-
999	1000	-

**Текстовое описание местоположения границ населенных пунктов,  
территориальных зон**

Прохождение границы		Описание прохождения границы
от точки	до точки	
1	2	3
1000	1001	-
1001	1002	-
1002	1003	-
1003	1004	-
1004	1005	-
1005	1006	-
1006	1007	-
1007	1008	-
1008	1009	-
1009	1010	-
1010	1011	-
1011	1012	-
1012	1013	-
1013	1014	-
1014	1015	-
1015	1016	-
1016	1017	-
1017	1018	-
1018	1019	-
1019	1020	-
1020	1021	-
1021	1022	-
1022	1023	-
1023	1024	-
1024	1025	-
1025	1026	-
1026	1027	-
1027	1028	-
1028	1029	-
1029	1030	-
1030	1031	-
1031	1032	-
1032	1033	-
1033	1034	-
1034	1035	-
1035	1036	-
1036	1037	-

**Текстовое описание местоположения границ населенных пунктов,  
территориальных зон**

Прохождение границы		Описание прохождения границы
от точки	до точки	
1	2	
1037	1038	-
1038	1039	-
1039	1040	-
1040	1041	-
1041	1042	-
1042	1043	-
1043	1044	-
1044	1045	-
1045	1046	-
1046	1047	-
1047	1048	-
1048	1049	-
1049	607	-
1050	1051	-
1051	1052	-
1052	1053	-
1053	1050	-
1054	1055	-
1055	1056	-
1056	1057	-
1057	1054	-
1058	1059	-
1059	1060	-
1060	1061	-
1061	1058	-
1062	1063	-
1063	1064	-
1064	1065	-
1065	1062	-
1066	1067	-
1067	1068	-
1068	1069	-
1069	1070	-
1070	1071	-
1071	1072	-
1072	1073	-
1073	1074	-

**Текстовое описание местоположения границ населенных пунктов,  
территориальных зон**

Прохождение границы		Описание прохождения границы
от точки	до точки	
1	2	3
1074	1075	-
1075	1076	-
1076	1077	-
1077	1078	-
1078	1079	-
1079	1080	-
1080	1081	-
1081	1082	-
1082	1083	-
1083	1084	-
1084	1085	-
1085	1086	-
1086	1087	-
1087	1088	-
1088	1089	-
1089	1090	-
1090	1091	-
1091	1092	-
1092	1093	-
1093	1094	-
1094	1095	-
1095	1096	-
1096	1097	-
1097	1098	-
1098	1099	-
1099	1100	-
1100	1101	-
1101	1102	-
1102	1103	-
1103	1104	-
1104	1105	-
1105	1106	-
1106	1107	-
1107	1108	-
1108	1109	-
1109	1110	-
1110	1111	-

**Текстовое описание местоположения границ населенных пунктов,  
территориальных зон**

Прохождение границы		Описание прохождения границы
от точки	до точки	
1	2	3
1111	1112	-
1112	1113	-
1113	1114	-
1114	1115	-
1115	1116	-
1116	1117	-
1117	1118	-
1118	1119	-
1119	1120	-
1120	1121	-
1121	1122	-
1122	1123	-
1123	1124	-
1124	1125	-
1125	1126	-
1126	1127	-
1127	1128	-
1128	1129	-
1129	1130	-
1130	1131	-
1131	1132	-
1132	1133	-
1133	1134	-
1134	1135	-
1135	1136	-
1136	1137	-
1137	1138	-
1138	1139	-
1139	1140	-
1140	1141	-
1141	1142	-
1142	1143	-
1143	1144	-
1144	1145	-
1145	1146	-
1146	1147	-
1147	1148	-

**Текстовое описание местоположения границ населенных пунктов,  
территориальных зон**

Прохождение границы		Описание прохождения границы
от точки	до точки	
1	2	3
1148	1149	-
1149	1150	-
1150	1151	-
1151	1152	-
1152	1153	-
1153	1154	-
1154	1155	-
1155	1156	-
1156	1157	-
1157	1158	-
1158	1159	-
1159	1160	-
1160	1161	-
1161	1162	-
1162	1163	-
1163	1164	-
1164	1165	-
1165	1166	-
1166	1167	-
1167	1168	-
1168	1169	-
1169	1170	-
1170	1171	-
1171	1172	-
1172	1173	-
1173	1174	-
1174	1175	-
1175	1176	-
1176	1177	-
1177	1178	-
1178	1179	-
1179	1180	-
1180	1181	-
1181	1182	-
1182	1183	-
1183	1184	-
1184	1185	-

**Текстовое описание местоположения границ населенных пунктов,  
территориальных зон**

Прохождение границы		Описание прохождения границы
от точки	до точки	
1	2	3
1185	1186	-
1186	1187	-
1187	1188	-
1188	1189	-
1189	1190	-
1190	1191	-
1191	1192	-
1192	1193	-
1193	1194	-
1194	1195	-
1195	1196	-
1196	1197	-
1197	1198	-
1198	1199	-
1199	1200	-
1200	1201	-
1201	1202	-
1202	1203	-
1203	1204	-
1204	1205	-
1205	1206	-
1206	1207	-
1207	1208	-
1208	1209	-
1209	1210	-
1210	1211	-
1211	1212	-
1212	1213	-
1213	1214	-
1214	1215	-
1215	1216	-
1216	1217	-
1217	1218	-
1218	1219	-
1219	1220	-
1220	1221	-
1221	1222	-



**Текстовое описание местоположения границ населенных пунктов,  
территориальных зон**

Прохождение границы		Описание прохождения границы
от точки	до точки	
1	2	3
1222	1223	-
1223	1224	-
1224	1225	-
1225	1226	-
1226	1227	-
1227	1228	-
1228	1229	-
1229	1230	-
1230	1231	-
1231	1232	-
1232	1233	-
1233	1234	-
1234	1235	-
1235	1236	-
1236	1237	-
1237	1238	-
1238	1239	-
1239	1240	-
1240	1241	-
1241	1242	-
1242	1243	-
1243	1244	-
1244	1245	-
1245	1246	-
1246	1247	-
1247	1248	-
1248	1249	-
1249	1250	-
1250	1251	-
1251	1252	-
1252	1253	-
1253	1254	-
1254	1255	-
1255	1256	-
1256	1257	-
1257	1258	-
1258	1259	-

**Текстовое описание местоположения границ населенных пунктов,  
территориальных зон**

Прохождение границы		Описание прохождения границы
от точки	до точки	
1	2	3
1259	1260	-
1260	1261	-
1261	1262	-
1262	1263	-
1263	1264	-
1264	1265	-
1265	1266	-
1266	1267	-
1267	1268	-
1268	1269	-
1269	1270	-
1270	1271	-
1271	1272	-
1272	1273	-
1273	1274	-
1274	1275	-
1275	1276	-
1276	1277	-
1277	1278	-
1278	1279	-
1279	1280	-
1280	1281	-
1281	1282	-
1282	1283	-
1283	1284	-
1284	1285	-
1285	1286	-
1286	1287	-
1287	1288	-
1288	1289	-
1289	1290	-
1290	1291	-
1291	1292	-
1292	1293	-
1293	1294	-
1294	1295	-
1295	1296	-

**Текстовое описание местоположения границ населенных пунктов,  
территориальных зон**

Прохождение границы		Описание прохождения границы
от точки	до точки	
1	2	3
1296	1297	-
1297	1298	-
1298	1299	-
1299	1300	-
1300	1301	-
1301	1302	-
1302	1303	-
1303	1304	-
1304	1305	-
1305	1306	-
1306	1307	-
1307	1308	-
1308	1309	-
1309	1310	-
1310	1311	-
1311	1312	-
1312	1313	-
1313	1314	-
1314	1315	-
1315	1316	-
1316	1317	-
1317	1318	-
1318	1319	-
1319	1320	-
1320	1321	-
1321	1322	-
1322	1323	-
1323	1324	-
1324	1325	-
1325	1326	-
1326	1327	-
1327	1328	-
1328	1329	-
1329	1330	-
1330	1331	-
1331	1332	-
1332	1333	-

**Текстовое описание местоположения границ населенных пунктов,  
территориальных зон**

Прохождение границы		Описание прохождения границы
от точки	до точки	
1	2	3
1333	1334	-
1334	1335	-
1335	1336	-
1336	1337	-
1337	1338	-
1338	1339	-
1339	1340	-
1340	1341	-
1341	1342	-
1342	1343	-
1343	1344	-
1344	1345	-
1345	1346	-
1346	1347	-
1347	1348	-
1348	1349	-
1349	1350	-
1350	1351	-
1351	1352	-
1352	1353	-
1353	1354	-
1354	1355	-
1355	1356	-
1356	1357	-
1357	1358	-
1358	1359	-
1359	1360	-
1360	1361	-
1361	1362	-
1362	1363	-
1363	1364	-
1364	1365	-
1365	1366	-
1366	1367	-
1367	1368	-
1368	1369	-
1369	1370	-

**Текстовое описание местоположения границ населенных пунктов,  
территориальных зон**

Прохождение границы		Описание прохождения границы
от точки	до точки	
1	2	3
1370	1371	-
1371	1372	-
1372	1373	-
1373	1374	-
1374	1375	-
1375	1376	-
1376	1377	-
1377	1378	-
1378	1066	-
1379	1380	-
1380	1381	-
1381	1382	-
1382	1383	-
1383	1384	-
1384	1385	-
1385	1379	-
1386	1387	-
1387	1388	-
1388	1389	-
1389	1390	-
1390	1391	-
1391	1386	-
1392	1393	-
1393	1394	-
1394	1395	-
1395	1396	-
1396	1397	-
1397	1398	-
1398	1399	-
1399	1400	-
1400	1401	-
1401	1402	-
1402	1403	-
1403	1404	-
1404	1405	-
1405	1406	-
1406	1407	-

**Текстовое описание местоположения границ населенных пунктов,  
территориальных зон**

Прохождение границы		Описание прохождения границы
от точки	до точки	
1	2	3
1407	1408	-
1408	1409	-
1409	1410	-
1410	1411	-
1411	1412	-
1412	1413	-
1413	1414	-
1414	1415	-
1415	1416	-
1416	1417	-
1417	1418	-
1418	1419	-
1419	1420	-
1420	1421	-
1421	1422	-
1422	1423	-
1423	1424	-
1424	1425	-
1425	1426	-
1426	1427	-
1427	1428	-
1428	1429	-
1429	1430	-
1430	1431	-
1431	1432	-
1432	1433	-
1433	1434	-
1434	1435	-
1435	1436	-
1436	1437	-
1437	1438	-
1438	1439	-
1439	1440	-
1440	1441	-
1441	1442	-
1442	1443	-
1443	1444	-

**Текстовое описание местоположения границ населенных пунктов,  
территориальных зон**

Прохождение границы		Описание прохождения границы
от точки	до точки	
1	2	3
1444	1445	-
1445	1446	-
1446	1447	-
1447	1448	-
1448	1449	-
1449	1450	-
1450	1451	-
1451	1452	-
1452	1453	-
1453	1454	-
1454	1455	-
1455	1456	-
1456	1457	-
1457	1458	-
1458	1459	-
1459	1460	-
1460	1461	-
1461	1462	-
1462	1463	-
1463	1464	-
1464	1465	-
1465	1466	-
1466	1467	-
1467	1468	-
1468	1469	-
1469	1470	-
1470	1471	-
1471	1472	-
1472	1473	-
1473	1474	-
1474	1475	-
1475	1476	-
1476	1477	-
1477	1478	-
1478	1479	-
1479	1480	-
1480	1481	-

**Текстовое описание местоположения границ населенных пунктов,  
территориальных зон**

Прохождение границы		Описание прохождения границы
от точки	до точки	
1	2	3
1481	1482	-
1482	1483	-
1483	1484	-
1484	1485	-
1485	1486	-
1486	1487	-
1487	1488	-
1488	1489	-
1489	1490	-
1490	1491	-
1491	1392	-
1492	1493	-
1493	1494	-
1494	1495	-
1495	1496	-
1496	1497	-
1497	1498	-
1498	1499	-
1499	1500	-
1500	1501	-
1501	1502	-
1502	1503	-
1503	1504	-
1504	1505	-
1505	1506	-
1506	1507	-
1507	1508	-
1508	1509	-
1509	1510	-
1510	1511	-
1511	1512	-
1512	1513	-
1513	1514	-
1514	1515	-
1515	1516	-
1516	1517	-
1517	1518	-



**Текстовое описание местоположения границ населенных пунктов,  
территориальных зон**

Прохождение границы		Описание прохождения границы
от точки	до точки	
1	2	3
1518	1519	-
1519	1520	-
1520	1521	-
1521	1522	-
1522	1523	-
1523	1524	-
1524	1525	-
1525	1526	-
1526	1527	-
1527	1528	-
1528	1529	-
1529	1492	-
1530	1531	-
1531	1532	-
1532	1533	-
1533	1534	-
1534	1535	-
1535	1536	-
1536	1537	-
1537	1538	-
1538	1539	-
1539	1540	-
1540	1541	-
1541	1542	-
1542	1543	-
1543	1544	-
1544	1545	-
1545	1546	-
1546	1547	-
1547	1548	-
1548	1549	-
1549	1550	-
1550	1551	-
1551	1552	-
1552	1553	-
1553	1554	-
1554	1555	-

**Текстовое описание местоположения границ населенных пунктов,  
территориальных зон**

Прохождение границы		Описание прохождения границы
от точки	до точки	
1	2	3
1555	1556	-
1556	1557	-
1557	1558	-
1558	1559	-
1559	1560	-
1560	1561	-
1561	1562	-
1562	1563	-
1563	1564	-
1564	1565	-
1565	1566	-
1566	1567	-
1567	1568	-
1568	1569	-
1569	1570	-
1570	1571	-
1571	1572	-
1572	1573	-
1573	1574	-
1574	1575	-
1575	1576	-
1576	1530	-
1577	1578	-
1578	1579	-
1579	1580	-
1580	1581	-
1581	1582	-
1582	1583	-
1583	1584	-
1584	1585	-
1585	1586	-
1586	1587	-
1587	1588	-
1588	1589	-
1589	1590	-
1590	1591	-
1591	1592	-

**Текстовое описание местоположения границ населенных пунктов,  
территориальных зон**

Прохождение границы		Описание прохождения границы
от точки	до точки	
1	2	3
1592	1577	-
1593	1594	-
1594	1595	-
1595	1596	-
1596	1597	-
1597	1598	-
1598	1599	-
1599	1600	-
1600	1601	-
1601	1602	-
1602	1603	-
1603	1604	-
1604	1605	-
1605	1606	-
1606	1607	-
1607	1608	-
1608	1609	-
1609	1610	-
1610	1611	-
1611	1612	-
1612	1613	-
1613	1614	-
1614	1615	-
1615	1616	-
1616	1617	-
1617	1593	-
1618	1619	-
1619	1620	-
1620	1621	-
1621	1622	-
1622	1623	-
1623	1624	-
1624	1625	-
1625	1626	-
1626	1627	-
1627	1618	-
1628	1629	-

**Текстовое описание местоположения границ населенных пунктов,  
территориальных зон**

Прохождение границы		Описание прохождения границы
от точки	до точки	
1	2	
1629	1630	-
1630	1631	-
1631	1632	-
1632	1633	-
1633	1634	-
1634	1635	-
1635	1636	-
1636	1628	-
1637	1638	-
1638	1639	-
1639	1640	-
1640	1641	-
1641	1642	-
1642	1643	-
1643	1637	-
1644	1645	-
1645	1646	-
1646	1647	-
1647	1648	-
1648	1649	-
1649	1650	-
1650	1651	-
1651	1652	-
1652	1653	-
1653	1654	-
1654	1655	-
1655	1656	-
1656	1657	-
1657	1658	-
1658	1659	-
1659	1660	-
1660	1661	-
1661	1662	-
1662	1663	-
1663	1664	-
1664	1665	-
1665	1666	-

**Текстовое описание местоположения границ населенных пунктов,  
территориальных зон**

Прохождение границы		Описание прохождения границы
от точки	до точки	
1	2	3
1666	1667	-
1667	1644	-
1668	1669	-
1669	1670	-
1670	1671	-
1671	1672	-
1672	1673	-
1673	1674	-
1674	1675	-
1675	1676	-
1676	1668	-
1677	1678	-
1678	1679	-
1679	1680	-
1680	1681	-
1681	1682	-
1682	1683	-
1683	1684	-
1684	1685	-
1685	1686	-
1686	1687	-
1687	1688	-
1688	1689	-
1689	1677	-
1690	1691	-
1691	1692	-
1692	1693	-
1693	1694	-
1694	1695	-
1695	1696	-
1696	1690	-
1697	1698	-
1698	1699	-
1699	1700	-
1700	1701	-
1701	1702	-
1702	1703	-

**Текстовое описание местоположения границ населенных пунктов,  
территориальных зон**

Прохождение границы		Описание прохождения границы
от точки	до точки	
1	2	3
1703	1704	-
1704	1705	-
1705	1706	-
1706	1707	-
1707	1708	-
1708	1709	-
1709	1710	-
1710	1711	-
1711	1712	-
1712	1713	-
1713	1714	-
1714	1715	-
1715	1697	-
1716	1717	-
1717	1718	-
1718	1719	-
1719	1720	-
1720	1721	-
1721	1716	-
1722	1723	-
1723	1724	-
1724	1725	-
1725	1726	-
1726	1727	-
1727	1728	-
1728	1729	-
1729	1722	-

# ОПИСАНИЕ МЕСТОПОЛОЖЕНИЯ ГРАНИЦ

## Зона застройки жилыми домами смешанной этажности

(наименование объекта, местоположение границ которого описано (далее - объект))

### Раздел 1

#### Сведения об объекте

№ п/п	Характеристики объекта	Описание характеристик
1	2	3
1.	Местоположение объекта	Ленинградская область, район Всеволожский
2.	Площадь объекта +/- величина погрешности определения площади (Р +/- Дельта Р)	1046630 +/- 17903 м <sup>2</sup>
3.	Иные характеристики объекта	-

## Раздел 2

### Сведения о местоположении границ объекта

1. Система координат -

2. Сведения о характерных точках границ объекта

Обозначение характерных точек границ	Координаты, м		Метод определения координат характерной точки	Средняя квадратическая погрешность положения характерной точки (Mt), м	Описание обозначения точки на местности (при наличии)
	X	Y			
1	2	3	4	5	6
-	-	-	-	-	-

3. Сведения о характерных точках части (частей) границы объекта

Обозначение характерных точек части границы	Координаты, м		Метод определения координат характерной точки	Средняя квадратическая погрешность положения характерной точки (Mt), м	Описание обозначения точки на местности (при наличии)
	X	Y			
1	2	3	4	5	6
-	-	-	-	-	-



### Раздел 3

#### Сведения о местоположении измененных (уточненных) границ объекта

1. Система координат МСК 47 зона 2

2. Сведения о характерных точках границ объекта

Обозначение характерных точек границ	Существующие координаты, м		Измененные (уточненные) координаты, м		Метод определения координат характерной точки	Средняя квадратическая погрешность положения характерной точки (Mt), м	Описание обозначения точки на местности (при наличии)
	X	Y	X	Y			
1	2	3	4	5	6	7	8
1	-	-	463226.73	2218210.21	Картометрический метод	5.0	-
2	-	-	463201.98	2218214.33	Картометрический метод	5.0	-
3	-	-	463188.55	2218217.69	Картометрический метод	5.0	-
4	-	-	463152.65	2218226.67	Картометрический метод	5.0	-
5	-	-	463157.01	2218268.92	Картометрический метод	5.0	-
6	-	-	463198.64	2218260.34	Картометрический метод	5.0	-
7	-	-	463236.43	2218252.56	Картометрический метод	5.0	-
8	-	-	463237.07	2218252.43	Картометрический метод	5.0	-
9	-	-	463241.08	2218268.42	Картометрический метод	5.0	-
10	-	-	463244.24	2218281.09	Картометрический метод	5.0	-
11	-	-	463227.70	2218286.63	Картометрический метод	5.0	-
12	-	-	463219.75	2218289.08	Картометрический метод	5.0	-
13	-	-	463213.91	2218290.16	Картометрический метод	5.0	-
14	-	-	463208.29	2218292.35	Картометрический метод	5.0	-
15	-	-	463196.45	2218295.34	Картометрический метод	5.0	-
16	-	-	463194.64	2218286.59	Картометрический метод	5.0	-
17	-	-	463175.20	2218290.91	Картометрический метод	5.0	-
18	-	-	463184.42	2218328.72	Картометрический метод	5.0	-
19	-	-	463198.95	2218322.86	Картометрический метод	5.0	-
20	-	-	463208.04	2218354.33	Картометрический метод	5.0	-
21	-	-	463211.49	2218366.26	Картометрический метод	5.0	-
22	-	-	463210.82	2218366.49	Картометрический метод	5.0	-

## 2. Сведения о характерных точках границ объекта

Обозначение характерных точек границ	Существующие координаты, м		Измененные (уточненные) координаты, м		Метод определения координат характерной точки	Средняя квадратическая погрешность положения характерной точки (Mt), м	Описание обозначения точки на местности (при наличии)
	X	Y	X	Y			
1	2	3	4	5	6	7	8
23	-	-	463206.58	2218368.48	Картометрический метод	5.0	-
24	-	-	463208.72	2218373.56	Картометрический метод	5.0	-
25	-	-	463170.66	2218422.29	Картометрический метод	5.0	-
26	-	-	463170.74	2218422.49	Картометрический метод	5.0	-
27	-	-	463239.02	2218390.92	Картометрический метод	5.0	-
28	-	-	463255.12	2218387.20	Картометрический метод	5.0	-
29	-	-	463270.62	2218378.38	Картометрический метод	5.0	-
30	-	-	463273.40	2218385.53	Картометрический метод	5.0	-
31	-	-	463241.20	2218396.81	Картометрический метод	5.0	-
32	-	-	463202.39	2218411.14	Картометрический метод	5.0	-
33	-	-	463212.18	2218436.05	Картометрический метод	5.0	-
34	-	-	463244.23	2218425.40	Картометрический метод	5.0	-
35	-	-	463258.58	2218451.67	Картометрический метод	5.0	-
36	-	-	463295.11	2218440.58	Картометрический метод	5.0	-
37	-	-	463291.88	2218446.44	Картометрический метод	5.0	-
38	-	-	463297.15	2218461.39	Картометрический метод	5.0	-
39	-	-	463300.07	2218469.74	Картометрический метод	5.0	-
40	-	-	463320.72	2218528.62	Картометрический метод	5.0	-
41	-	-	463334.41	2218572.38	Картометрический метод	5.0	-
42	-	-	463347.67	2218597.20	Картометрический метод	5.0	-
43	-	-	463361.91	2218617.64	Картометрический метод	5.0	-
44	-	-	463370.58	2218625.78	Картометрический метод	5.0	-
45	-	-	463388.90	2218642.39	Картометрический метод	5.0	-
46	-	-	463457.49	2218707.35	Картометрический метод	5.0	-
47	-	-	463470.24	2218722.04	Картометрический метод	5.0	-

## 2. Сведения о характерных точках границ объекта

Обозначение характерных точек границ	Существующие координаты, м		Измененные (уточненные) координаты, м		Метод определения координат характерной точки	Средняя квадратическая погрешность положения характерной точки (Mt), м	Описание обозначения точки на местности (при наличии)
	X	Y	X	Y			
1	2	3	4	5	6	7	8
48	-	-	463484.68	2218741.95	Картометрический метод	5.0	-
49	-	-	463507.00	2218784.48	Картометрический метод	5.0	-
50	-	-	463558.01	2218887.98	Картометрический метод	5.0	-
51	-	-	463547.11	2218887.90	Картометрический метод	5.0	-
52	-	-	463474.41	2218896.22	Картометрический метод	5.0	-
53	-	-	463451.01	2218931.11	Картометрический метод	5.0	-
54	-	-	463449.05	2218925.52	Картометрический метод	5.0	-
55	-	-	463410.51	2218914.40	Картометрический метод	5.0	-
56	-	-	463396.35	2218916.64	Картометрический метод	5.0	-
57	-	-	463385.62	2218920.61	Картометрический метод	5.0	-
58	-	-	463370.21	2218955.57	Картометрический метод	5.0	-
59	-	-	463336.25	2218958.20	Картометрический метод	5.0	-
60	-	-	463305.23	2219034.71	Картометрический метод	5.0	-
61	-	-	463314.28	2219062.74	Картометрический метод	5.0	-
62	-	-	463320.22	2219070.00	Картометрический метод	5.0	-
63	-	-	463308.96	2219070.88	Картометрический метод	5.0	-
64	-	-	463300.07	2219063.57	Картометрический метод	5.0	-
65	-	-	463294.57	2219038.72	Картометрический метод	5.0	-
66	-	-	463268.69	2219010.77	Картометрический метод	5.0	-
67	-	-	463246.56	2218973.14	Картометрический метод	5.0	-
68	-	-	463218.85	2218974.34	Картометрический метод	5.0	-
69	-	-	463158.97	2218945.17	Картометрический метод	5.0	-
70	-	-	463150.77	2218944.48	Картометрический метод	5.0	-
71	-	-	463150.09	2218945.15	Картометрический метод	5.0	-
72	-	-	463141.38	2218960.65	Картометрический метод	5.0	-

## 2. Сведения о характерных точках границ объекта

Обозначение характерных точек границ	Существующие координаты, м		Измененные (уточненные) координаты, м		Метод определения координат характерной точки	Средняя квадратическая погрешность положения характерной точки (Mt), м	Описание обозначения точки на местности (при наличии)
	X	Y	X	Y			
1	2	3	4	5	6	7	8
73	-	-	463145.37	2218965.83	Картометрический метод	5.0	-
74	-	-	463144.46	2218970.10	Картометрический метод	5.0	-
75	-	-	463134.13	2218984.28	Картометрический метод	5.0	-
76	-	-	463133.77	2218989.50	Картометрический метод	5.0	-
77	-	-	463132.76	2218990.75	Картометрический метод	5.0	-
78	-	-	463132.15	2219014.16	Картометрический метод	5.0	-
79	-	-	463155.33	2219019.42	Картометрический метод	5.0	-
80	-	-	463163.21	2219018.01	Картометрический метод	5.0	-
81	-	-	463163.59	2219021.15	Картометрический метод	5.0	-
82	-	-	463159.22	2219025.61	Картометрический метод	5.0	-
83	-	-	463144.04	2219035.15	Картометрический метод	5.0	-
84	-	-	463132.41	2219025.66	Картометрический метод	5.0	-
85	-	-	463118.25	2219026.18	Картометрический метод	5.0	-
86	-	-	463110.94	2219015.06	Картометрический метод	5.0	-
87	-	-	463101.21	2219010.85	Картометрический метод	5.0	-
88	-	-	463086.95	2219011.64	Картометрический метод	5.0	-
89	-	-	463049.03	2219029.38	Картометрический метод	5.0	-
90	-	-	463048.18	2219041.95	Картометрический метод	5.0	-
91	-	-	463040.85	2219037.85	Картометрический метод	5.0	-
92	-	-	463014.71	2219004.41	Картометрический метод	5.0	-
93	-	-	463012.41	2219006.29	Картометрический метод	5.0	-
94	-	-	462988.32	2219026.02	Картометрический метод	5.0	-
95	-	-	462960.71	2219036.18	Картометрический метод	5.0	-
96	-	-	462964.46	2219015.87	Картометрический метод	5.0	-
97	-	-	462951.61	2218951.71	Картометрический метод	5.0	-

## 2. Сведения о характерных точках границ объекта

Обозначение характерных точек границ	Существующие координаты, м		Измененные (уточненные) координаты, м		Метод определения координат характерной точки	Средняя квадратическая погрешность положения характерной точки (Mt), м	Описание обозначения точки на местности (при наличии)
	X	Y	X	Y			
1	2	3	4	5	6	7	8
98	-	-	462948.68	2218898.21	Картометрический метод	5.0	-
99	-	-	462922.19	2218862.66	Картометрический метод	5.0	-
100	-	-	462830.76	2218752.94	Картометрический метод	5.0	-
101	-	-	462703.15	2218649.76	Картометрический метод	5.0	-
102	-	-	462658.98	2218644.21	Картометрический метод	5.0	-
103	-	-	462664.43	2218613.49	Картометрический метод	5.0	-
104	-	-	462672.19	2218558.97	Картометрический метод	5.0	-
105	-	-	462672.63	2218555.89	Картометрический метод	5.0	-
106	-	-	462675.81	2218533.50	Картометрический метод	5.0	-
107	-	-	462677.36	2218526.23	Картометрический метод	5.0	-
108	-	-	462707.82	2218383.68	Картометрический метод	5.0	-
109	-	-	462724.22	2218280.45	Картометрический метод	5.0	-
110	-	-	462726.71	2218264.83	Картометрический метод	5.0	-
111	-	-	462846.29	2218283.34	Картометрический метод	5.0	-
112	-	-	462877.45	2218082.54	Картометрический метод	5.0	-
113	-	-	462869.64	2218081.58	Картометрический метод	5.0	-
114	-	-	462915.48	2217785.45	Картометрический метод	5.0	-
115	-	-	462917.62	2217774.58	Картометрический метод	5.0	-
116	-	-	462834.65	2217761.75	Картометрический метод	5.0	-
117	-	-	462837.97	2217753.58	Картометрический метод	5.0	-
118	-	-	462856.19	2217723.50	Картометрический метод	5.0	-
119	-	-	462861.74	2217698.36	Картометрический метод	5.0	-
120	-	-	462855.57	2217673.69	Картометрический метод	5.0	-
121	-	-	462862.20	2217631.63	Картометрический метод	5.0	-
122	-	-	462860.87	2217621.64	Картометрический метод	5.0	-

## 2. Сведения о характерных точках границ объекта

Обозначение характерных точек границ	Существующие координаты, м		Измененные (уточненные) координаты, м		Метод определения координат характерной точки	Средняя квадратическая погрешность положения характерной точки (Mt), м	Описание обозначения точки на местности (при наличии)
	X	Y	X	Y			
1	2	3	4	5	6	7	8
123	-	-	462854.69	2217611.47	Картометрический метод	5.0	-
124	-	-	462844.35	2217600.55	Картометрический метод	5.0	-
125	-	-	462823.76	2217579.27	Картометрический метод	5.0	-
126	-	-	462883.86	2217528.00	Картометрический метод	5.0	-
127	-	-	462871.83	2217511.21	Картометрический метод	5.0	-
128	-	-	462878.40	2217511.27	Картометрический метод	5.0	-
129	-	-	462880.33	2217502.33	Картометрический метод	5.0	-
130	-	-	462926.33	2217469.57	Картометрический метод	5.0	-
131	-	-	462976.97	2217440.08	Картометрический метод	5.0	-
132	-	-	463007.65	2217446.51	Картометрический метод	5.0	-
133	-	-	463022.89	2217463.47	Картометрический метод	5.0	-
134	-	-	463032.82	2217453.99	Картометрический метод	5.0	-
135	-	-	463034.54	2217452.64	Картометрический метод	5.0	-
136	-	-	463062.05	2217483.25	Картометрический метод	5.0	-
137	-	-	463057.28	2217489.31	Картометрический метод	5.0	-
138	-	-	463052.16	2217496.02	Картометрический метод	5.0	-
139	-	-	463058.58	2217501.58	Картометрический метод	5.0	-
140	-	-	463038.23	2217523.69	Картометрический метод	5.0	-
141	-	-	462970.98	2217608.24	Картометрический метод	5.0	-
142	-	-	462979.75	2217612.83	Картометрический метод	5.0	-
143	-	-	463044.25	2217531.68	Картометрический метод	5.0	-
144	-	-	463066.02	2217508.08	Картометрический метод	5.0	-
145	-	-	463068.39	2217511.31	Картометрический метод	5.0	-
146	-	-	463102.61	2217549.83	Картометрический метод	5.0	-
147	-	-	463113.57	2217561.52	Картометрический метод	5.0	-

## 2. Сведения о характерных точках границ объекта

Обозначение характерных точек границ	Существующие координаты, м		Измененные (уточненные) координаты, м		Метод определения координат характерной точки	Средняя квадратическая погрешность положения характерной точки (Mt), м	Описание обозначения точки на местности (при наличии)
	X	Y	X	Y			
1	2	3	4	5	6	7	8
148	-	-	463174.08	2217626.07	Картометрический метод	5.0	-
149	-	-	463215.88	2217672.60	Картометрический метод	5.0	-
150	-	-	463225.26	2217685.94	Картометрический метод	5.0	-
151	-	-	463242.86	2217721.75	Картометрический метод	5.0	-
152	-	-	463247.02	2217718.93	Картометрический метод	5.0	-
153	-	-	463253.30	2217732.52	Картометрический метод	5.0	-
154	-	-	463263.20	2217754.77	Картометрический метод	5.0	-
155	-	-	463268.93	2217769.62	Картометрический метод	5.0	-
156	-	-	463272.96	2217784.89	Картометрический метод	5.0	-
157	-	-	463275.09	2217809.79	Картометрический метод	5.0	-
158	-	-	463273.57	2217827.67	Картометрический метод	5.0	-
159	-	-	463270.27	2217844.03	Картометрический метод	5.0	-
160	-	-	463264.55	2217864.16	Картометрический метод	5.0	-
161	-	-	463257.52	2217886.62	Картометрический метод	5.0	-
162	-	-	463243.39	2217923.06	Картометрический метод	5.0	-
163	-	-	463233.21	2217950.86	Картометрический метод	5.0	-
164	-	-	463222.76	2217981.91	Картометрический метод	5.0	-
165	-	-	463215.14	2218006.24	Картометрический метод	5.0	-
166	-	-	463206.42	2218039.67	Картометрический метод	5.0	-
167	-	-	463200.53	2218038.78	Картометрический метод	5.0	-
168	-	-	463196.68	2218052.95	Картометрический метод	5.0	-
169	-	-	463192.93	2218074.19	Картометрический метод	5.0	-
170	-	-	463192.92	2218099.92	Картометрический метод	5.0	-
171	-	-	463202.91	2218131.43	Картометрический метод	5.0	-
1	-	-	463226.73	2218210.21	Картометрический метод	5.0	-

## 2. Сведения о характерных точках границ объекта

Обозначение характерных точек границ	Существующие координаты, м		Измененные (уточненные) координаты, м		Метод определения координат характерной точки	Средняя квадратическая погрешность положения характерной точки (Mt), м	Описание обозначения точки на местности (при наличии)
	X	Y	X	Y			
1	2	3	4	5	6	7	8
172	-	-	463354.09	2218916.67	Картометрический метод	5.0	-
173	-	-	463236.82	2218723.77	Картометрический метод	5.0	-
174	-	-	463155.11	2218769.09	Картометрический метод	5.0	-
175	-	-	463218.66	2218843.28	Картометрический метод	5.0	-
176	-	-	463324.06	2218944.28	Картометрический метод	5.0	-
172	-	-	463354.09	2218916.67	Картометрический метод	5.0	-
177	-	-	463108.21	2217663.69	Картометрический метод	5.0	-
178	-	-	463132.88	2217689.13	Картометрический метод	5.0	-
179	-	-	463124.97	2217695.43	Картометрический метод	5.0	-
180	-	-	463156.59	2217732.35	Картометрический метод	5.0	-
181	-	-	463179.13	2217712.72	Картометрический метод	5.0	-
182	-	-	463200.97	2217692.74	Картометрический метод	5.0	-
183	-	-	463215.81	2217680.40	Картометрический метод	5.0	-
184	-	-	463187.57	2217645.55	Картометрический метод	5.0	-
185	-	-	463151.87	2217674.00	Картометрический метод	5.0	-
186	-	-	463150.25	2217672.42	Картометрический метод	5.0	-
187	-	-	463182.63	2217639.63	Картометрический метод	5.0	-
188	-	-	463159.65	2217618.40	Картометрический метод	5.0	-
189	-	-	463125.54	2217648.47	Картометрический метод	5.0	-
177	-	-	463108.21	2217663.69	Картометрический метод	5.0	-
190	-	-	463112.52	2218741.20	Картометрический метод	5.0	-
191	-	-	463087.76	2218708.44	Картометрический метод	5.0	-
192	-	-	463125.74	2218706.22	Картометрический метод	5.0	-
193	-	-	463125.00	2218705.20	Картометрический метод	5.0	-
194	-	-	463150.91	2218686.41	Картометрический метод	5.0	-



## 2. Сведения о характерных точках границ объекта

Обозначение характерных точек границ	Существующие координаты, м		Измененные (уточненные) координаты, м		Метод определения координат характерной точки	Средняя квадратическая погрешность положения характерной точки (Mt), м	Описание обозначения точки на местности (при наличии)
	X	Y	X	Y			
1	2	3	4	5	6	7	8
195	-	-	463163.67	2218703.99	Картометрический метод	5.0	-
196	-	-	463195.37	2218702.13	Картометрический метод	5.0	-
197	-	-	463104.23	2218665.69	Картометрический метод	5.0	-
198	-	-	463062.99	2218680.32	Картометрический метод	5.0	-
199	-	-	463047.07	2218685.95	Картометрический метод	5.0	-
200	-	-	463003.92	2218694.68	Картометрический метод	5.0	-
201	-	-	462850.88	2218665.19	Картометрический метод	5.0	-
202	-	-	463023.87	2218744.29	Картометрический метод	5.0	-
190	-	-	463112.52	2218741.20	Картометрический метод	5.0	-
203	-	-	466209.04	2214045.42	Картометрический метод	5.0	-
204	-	-	466185.13	2214019.75	Картометрический метод	5.0	-
205	-	-	466149.01	2214014.69	Картометрический метод	5.0	-
206	-	-	466083.07	2214005.08	Картометрический метод	5.0	-
207	-	-	465989.43	2213983.74	Картометрический метод	5.0	-
208	-	-	465990.59	2213977.86	Картометрический метод	5.0	-
209	-	-	466011.65	2213870.38	Картометрический метод	5.0	-
210	-	-	466013.99	2213858.43	Картометрический метод	5.0	-
211	-	-	465893.00	2213797.35	Картометрический метод	5.0	-
212	-	-	465867.22	2213781.48	Картометрический метод	5.0	-
213	-	-	465820.95	2213749.73	Картометрический метод	5.0	-
214	-	-	465851.16	2213755.02	Картометрический метод	5.0	-
215	-	-	465911.18	2213769.12	Картометрический метод	5.0	-
216	-	-	465969.09	2213807.41	Картометрический метод	5.0	-
217	-	-	466017.78	2213839.60	Картометрический метод	5.0	-
218	-	-	466016.97	2213843.22	Картометрический метод	5.0	-

## 2. Сведения о характерных точках границ объекта

Обозначение характерных точек границ	Существующие координаты, м		Измененные (уточненные) координаты, м		Метод определения координат характерной точки	Средняя квадратическая погрешность положения характерной точки (Mt), м	Описание обозначения точки на местности (при наличии)
	X	Y	X	Y			
1	2	3	4	5	6	7	8
219	-	-	466047.73	2213866.82	Картометрический метод	5.0	-
220	-	-	466070.89	2213884.59	Картометрический метод	5.0	-
221	-	-	466083.65	2213886.11	Картометрический метод	5.0	-
222	-	-	466171.16	2213896.19	Картометрический метод	5.0	-
223	-	-	466167.96	2213913.29	Картометрический метод	5.0	-
224	-	-	466171.07	2213913.59	Картометрический метод	5.0	-
225	-	-	466241.67	2213993.34	Картометрический метод	5.0	-
203	-	-	466209.04	2214045.42	Картометрический метод	5.0	-
226	-	-	465846.27	2213931.11	Картометрический метод	5.0	-
227	-	-	465781.93	2213901.65	Картометрический метод	5.0	-
228	-	-	465808.95	2213782.43	Картометрический метод	5.0	-
229	-	-	465812.59	2213765.36	Картометрический метод	5.0	-
230	-	-	465842.44	2213785.37	Картометрический метод	5.0	-
231	-	-	465879.31	2213809.32	Картометрический метод	5.0	-
226	-	-	465846.27	2213931.11	Картометрический метод	5.0	-
232	-	-	465967.34	2213982.77	Картометрический метод	5.0	-
233	-	-	465957.84	2213980.03	Картометрический метод	5.0	-
234	-	-	465938.43	2213973.24	Картометрический метод	5.0	-
235	-	-	465857.81	2213936.44	Картометрический метод	5.0	-
236	-	-	465891.23	2213816.28	Картометрический метод	5.0	-
237	-	-	465954.48	2213850.43	Картометрический метод	5.0	-
238	-	-	465993.97	2213868.61	Картометрический метод	5.0	-
239	-	-	465974.91	2213965.88	Картометрический метод	5.0	-
232	-	-	465967.34	2213982.77	Картометрический метод	5.0	-
240	-	-	465808.33	2214075.43	Картометрический метод	5.0	-

## 2. Сведения о характерных точках границ объекта

Обозначение характерных точек границ	Существующие координаты, м		Измененные (уточненные) координаты, м		Метод определения координат характерной точки	Средняя квадратическая погрешность положения характерной точки (Mt), м	Описание обозначения точки на местности (при наличии)
	X	Y	X	Y			
1	2	3	4	5	6	7	8
241	-	-	465745.58	2214057.46	Картометрический метод	5.0	-
242	-	-	465775.47	2213930.20	Картометрический метод	5.0	-
243	-	-	465778.59	2213916.40	Картометрический метод	5.0	-
244	-	-	465843.59	2213946.47	Картометрический метод	5.0	-
240	-	-	465808.33	2214075.43	Картометрический метод	5.0	-
245	-	-	466248.63	2213982.85	Картометрический метод	5.0	-
246	-	-	466204.82	2213932.91	Картометрический метод	5.0	-
247	-	-	466208.83	2213919.06	Картометрический метод	5.0	-
248	-	-	466248.06	2213922.03	Картометрический метод	5.0	-
249	-	-	466259.07	2213923.69	Картометрический метод	5.0	-
250	-	-	466270.01	2213927.30	Картометрический метод	5.0	-
251	-	-	466279.54	2213933.01	Картометрический метод	5.0	-
245	-	-	466248.63	2213982.85	Картометрический метод	5.0	-
252	-	-	466428.53	2214220.23	Картометрический метод	5.0	-
253	-	-	466404.33	2214184.28	Картометрический метод	5.0	-
254	-	-	466373.66	2214141.10	Картометрический метод	5.0	-
255	-	-	466346.34	2214104.20	Картометрический метод	5.0	-
256	-	-	466310.52	2214058.11	Картометрический метод	5.0	-
257	-	-	466260.84	2213997.29	Картометрический метод	5.0	-
258	-	-	466294.41	2213944.07	Картометрический метод	5.0	-
259	-	-	466362.72	2214027.43	Картометрический метод	5.0	-
260	-	-	466401.72	2214078.51	Картометрический метод	5.0	-
261	-	-	466425.12	2214110.51	Картометрический метод	5.0	-
262	-	-	466452.48	2214149.30	Картометрический метод	5.0	-
263	-	-	466478.84	2214187.51	Картометрический метод	5.0	-

## 2. Сведения о характерных точках границ объекта

Обозначение характерных точек границ	Существующие координаты, м		Измененные (уточненные) координаты, м		Метод определения координат характерной точки	Средняя квадратическая погрешность положения характерной точки (Mt), м	Описание обозначения точки на местности (при наличии)
	X	Y	X	Y			
1	2	3	4	5	6	7	8
252	-	-	466428.53	2214220.23	Картометрический метод	5.0	-
264	-	-	465914.53	2214105.08	Картометрический метод	5.0	-
265	-	-	465818.05	2214078.22	Картометрический метод	5.0	-
266	-	-	465853.04	2213950.83	Картометрический метод	5.0	-
267	-	-	465924.44	2213983.68	Картометрический метод	5.0	-
268	-	-	465942.37	2213990.62	Картометрический метод	5.0	-
269	-	-	465961.24	2213996.67	Картометрический метод	5.0	-
264	-	-	465914.53	2214105.08	Картометрический метод	5.0	-
270	-	-	466059.54	2214138.16	Картометрический метод	5.0	-
271	-	-	465932.44	2214109.19	Картометрический метод	5.0	-
272	-	-	465979.10	2214001.16	Картометрический метод	5.0	-
273	-	-	466079.87	2214020.04	Картометрический метод	5.0	-
274	-	-	466118.65	2214025.71	Картометрический метод	5.0	-
270	-	-	466059.54	2214138.16	Картометрический метод	5.0	-
275	-	-	466324.95	2214195.78	Картометрический метод	5.0	-
276	-	-	466222.02	2214059.39	Картометрический метод	5.0	-
277	-	-	466253.92	2214008.17	Картометрический метод	5.0	-
278	-	-	466294.83	2214057.87	Картометрический метод	5.0	-
279	-	-	466326.15	2214097.96	Картометрический метод	5.0	-
280	-	-	466352.69	2214133.11	Картометрический метод	5.0	-
281	-	-	466371.88	2214160.19	Картометрический метод	5.0	-
275	-	-	466324.95	2214195.78	Картометрический метод	5.0	-
282	-	-	466137.37	2214155.89	Картометрический метод	5.0	-
283	-	-	466069.61	2214140.46	Картометрический метод	5.0	-
284	-	-	466129.25	2214026.97	Картометрический метод	5.0	-

## 2. Сведения о характерных точках границ объекта

Обозначение характерных точек границ	Существующие координаты, м		Измененные (уточненные) координаты, м		Метод определения координат характерной точки	Средняя квадратическая погрешность положения характерной точки (Mt), м	Описание обозначения точки на местности (при наличии)
	X	Y	X	Y			
1	2	3	4	5	6	7	8
285	-	-	466177.84	2214033.87	Картометрический метод	5.0	-
286	-	-	466200.92	2214058.70	Картометрический метод	5.0	-
282	-	-	466137.37	2214155.89	Картометрический метод	5.0	-
287	-	-	466237.73	2214266.69	Картометрический метод	5.0	-
288	-	-	466216.68	2214241.55	Картометрический метод	5.0	-
289	-	-	466179.43	2214196.97	Картометрический метод	5.0	-
290	-	-	466185.26	2214189.55	Картометрический метод	5.0	-
291	-	-	466158.64	2214159.33	Картометрический метод	5.0	-
292	-	-	466192.29	2214110.41	Картометрический метод	5.0	-
293	-	-	466214.27	2214074.33	Картометрический метод	5.0	-
294	-	-	466314.16	2214206.30	Картометрический метод	5.0	-
287	-	-	466237.73	2214266.69	Картометрический метод	5.0	-
295	-	-	465883.03	2214298.72	Картометрический метод	5.0	-
296	-	-	465698.37	2214276.94	Картометрический метод	5.0	-
297	-	-	465697.28	2214272.88	Картометрический метод	5.0	-
298	-	-	465740.86	2214078.29	Картометрический метод	5.0	-
299	-	-	465909.06	2214125.91	Картометрический метод	5.0	-
300	-	-	465889.39	2214207.34	Картометрический метод	5.0	-
301	-	-	465881.76	2214250.58	Картометрический метод	5.0	-
302	-	-	465881.35	2214279.79	Картометрический метод	5.0	-
295	-	-	465883.03	2214298.72	Картометрический метод	5.0	-
303	-	-	466025.24	2214317.60	Картометрический метод	5.0	-
304	-	-	465938.81	2214310.74	Картометрический метод	5.0	-
305	-	-	465909.22	2214311.38	Картометрический метод	5.0	-
306	-	-	465904.75	2214311.91	Картометрический метод	5.0	-

## 2. Сведения о характерных точках границ объекта

Обозначение характерных точек границ	Существующие координаты, м		Измененные (уточненные) координаты, м		Метод определения координат характерной точки	Средняя квадратическая погрешность положения характерной точки (Mt), м	Описание обозначения точки на местности (при наличии)
	X	Y	X	Y			
1	2	3	4	5	6	7	8
307	-	-	465902.92	2214307.69	Картометрический метод	5.0	-
308	-	-	465900.67	2214297.49	Картометрический метод	5.0	-
309	-	-	465898.52	2214278.67	Картометрический метод	5.0	-
310	-	-	465898.90	2214252.00	Картометрический метод	5.0	-
311	-	-	465906.19	2214210.69	Картометрический метод	5.0	-
312	-	-	465925.75	2214129.67	Картометрический метод	5.0	-
313	-	-	466050.14	2214157.97	Картометрический метод	5.0	-
303	-	-	466025.24	2214317.60	Картометрический метод	5.0	-
314	-	-	466147.52	2214336.98	Картометрический метод	5.0	-
315	-	-	466033.64	2214320.71	Картометрический метод	5.0	-
316	-	-	466034.59	2214314.79	Картометрический метод	5.0	-
317	-	-	466038.16	2214292.59	Картометрический метод	5.0	-
318	-	-	466042.02	2214268.47	Картометрический метод	5.0	-
319	-	-	466058.78	2214164.04	Картометрический метод	5.0	-
320	-	-	466128.81	2214172.97	Картометрический метод	5.0	-
321	-	-	466150.42	2214175.73	Картометрический метод	5.0	-
322	-	-	466174.79	2214178.83	Картометрический метод	5.0	-
323	-	-	466148.55	2214331.06	Картометрический метод	5.0	-
314	-	-	466147.52	2214336.98	Картометрический метод	5.0	-
324	-	-	466370.02	2214258.52	Картометрический метод	5.0	-
325	-	-	466330.87	2214203.93	Картометрический метод	5.0	-
326	-	-	466377.95	2214168.14	Картометрический метод	5.0	-
327	-	-	466400.00	2214199.60	Картометрический метод	5.0	-
328	-	-	466418.58	2214226.93	Картометрический метод	5.0	-
324	-	-	466370.02	2214258.52	Картометрический метод	5.0	-

## 2. Сведения о характерных точках границ объекта

Обозначение характерных точек границ	Существующие координаты, м		Измененные (уточненные) координаты, м		Метод определения координат характерной точки	Средняя квадратическая погрешность положения характерной точки (Mt), м	Описание обозначения точки на местности (при наличии)
	X	Y	X	Y			
1	2	3	4	5	6	7	8
329	-	-	466351.39	2214569.24	Картометрический метод	5.0	-
330	-	-	466342.74	2214561.78	Картометрический метод	5.0	-
331	-	-	466341.81	2214560.97	Картометрический метод	5.0	-
332	-	-	466339.08	2214556.15	Картометрический метод	5.0	-
333	-	-	466452.37	2214486.02	Картометрический метод	5.0	-
334	-	-	466445.92	2214474.92	Картометрический метод	5.0	-
335	-	-	466466.31	2214462.70	Картометрический метод	5.0	-
336	-	-	466472.38	2214473.63	Картометрический метод	5.0	-
337	-	-	466576.52	2214409.16	Картометрический метод	5.0	-
338	-	-	466572.51	2214401.95	Картометрический метод	5.0	-
339	-	-	466604.63	2214383.07	Картометрический метод	5.0	-
340	-	-	466608.20	2214389.55	Картометрический метод	5.0	-
341	-	-	466619.22	2214382.73	Картометрический метод	5.0	-
342	-	-	466608.99	2214364.82	Картометрический метод	5.0	-
343	-	-	466569.29	2214295.20	Картометрический метод	5.0	-
344	-	-	466706.31	2214201.67	Картометрический метод	5.0	-
345	-	-	466732.33	2214312.70	Картометрический метод	5.0	-
346	-	-	466723.06	2214318.45	Картометрический метод	5.0	-
347	-	-	466730.84	2214328.96	Картометрический метод	5.0	-
348	-	-	466659.95	2214380.24	Картометрический метод	5.0	-
349	-	-	466559.09	2214451.89	Картометрический метод	5.0	-
350	-	-	466533.95	2214467.49	Картометрический метод	5.0	-
351	-	-	466404.74	2214536.46	Картометрический метод	5.0	-
329	-	-	466351.39	2214569.24	Картометрический метод	5.0	-
352	-	-	466277.41	2214317.89	Картометрический метод	5.0	-

## 2. Сведения о характерных точках границ объекта

Обозначение характерных точек границ	Существующие координаты, м		Измененные (уточненные) координаты, м		Метод определения координат характерной точки	Средняя квадратическая погрешность положения характерной точки (Mt), м	Описание обозначения точки на местности (при наличии)
	X	Y	X	Y			
1	2	3	4	5	6	7	8
353	-	-	466273.34	2214311.08	Картометрический метод	5.0	-
354	-	-	466268.32	2214303.97	Картометрический метод	5.0	-
355	-	-	466263.59	2214297.72	Картометрический метод	5.0	-
356	-	-	466244.77	2214275.24	Картометрический метод	5.0	-
357	-	-	466320.43	2214215.56	Картометрический метод	5.0	-
358	-	-	466357.30	2214266.61	Картометрический метод	5.0	-
359	-	-	466284.97	2214313.61	Картометрический метод	5.0	-
352	-	-	466277.41	2214317.89	Картометрический метод	5.0	-
360	-	-	466228.78	2214330.47	Картометрический метод	5.0	-
361	-	-	466154.58	2214325.42	Картометрический метод	5.0	-
362	-	-	466169.63	2214238.15	Картометрический метод	5.0	-
363	-	-	466179.47	2214229.91	Картометрический метод	5.0	-
364	-	-	466258.18	2214325.20	Картометрический метод	5.0	-
365	-	-	466247.09	2214328.12	Картометрический метод	5.0	-
360	-	-	466228.78	2214330.47	Картометрический метод	5.0	-
366	-	-	466478.83	2214435.18	Картометрический метод	5.0	-
367	-	-	466392.79	2214296.24	Картометрический метод	5.0	-
368	-	-	466464.32	2214249.87	Картометрический метод	5.0	-
369	-	-	466552.34	2214392.64	Картометрический метод	5.0	-
366	-	-	466478.83	2214435.18	Картометрический метод	5.0	-
370	-	-	465735.80	2214364.23	Картометрический метод	5.0	-
371	-	-	465704.97	2214301.66	Картометрический метод	5.0	-
372	-	-	465701.48	2214288.57	Картометрический метод	5.0	-
373	-	-	465816.87	2214301.55	Картометрический метод	5.0	-
374	-	-	465827.60	2214331.51	Картометрический метод	5.0	-



## 2. Сведения о характерных точках границ объекта

Обозначение характерных точек границ	Существующие координаты, м		Измененные (уточненные) координаты, м		Метод определения координат характерной точки	Средняя квадратическая погрешность положения характерной точки (Mt), м	Описание обозначения точки на местности (при наличии)
	X	Y	X	Y			
1	2	3	4	5	6	7	8
370	-	-	465735.80	2214364.23	Картометрический метод	5.0	-
375	-	-	466340.43	2214514.30	Картометрический метод	5.0	-
376	-	-	466291.73	2214364.01	Картометрический метод	5.0	-
377	-	-	466381.17	2214305.20	Картометрический метод	5.0	-
378	-	-	466465.27	2214440.45	Картометрический метод	5.0	-
375	-	-	466340.43	2214514.30	Картометрический метод	5.0	-
379	-	-	465930.76	2214335.59	Картометрический метод	5.0	-
380	-	-	465914.45	2214335.35	Картометрический метод	5.0	-
381	-	-	465910.46	2214326.25	Картометрический метод	5.0	-
382	-	-	465930.92	2214325.59	Картометрический метод	5.0	-
379	-	-	465930.76	2214335.59	Картометрический метод	5.0	-
383	-	-	465895.20	2214357.98	Картометрический метод	5.0	-
384	-	-	465883.17	2214328.98	Картометрический метод	5.0	-
385	-	-	465892.65	2214327.94	Картометрический метод	5.0	-
386	-	-	465904.33	2214354.69	Картометрический метод	5.0	-
383	-	-	465895.20	2214357.98	Картометрический метод	5.0	-
387	-	-	466264.66	2214363.66	Картометрический метод	5.0	-
388	-	-	466257.67	2214341.28	Картометрический метод	5.0	-
389	-	-	466268.05	2214338.48	Картометрический метод	5.0	-
390	-	-	466274.58	2214357.54	Картометрический метод	5.0	-
387	-	-	466264.66	2214363.66	Картометрический метод	5.0	-
391	-	-	466565.51	2214385.72	Картометрический метод	5.0	-
392	-	-	466558.19	2214373.98	Картометрический метод	5.0	-
393	-	-	466589.00	2214355.01	Картометрический метод	5.0	-
394	-	-	466595.94	2214367.36	Картометрический метод	5.0	-

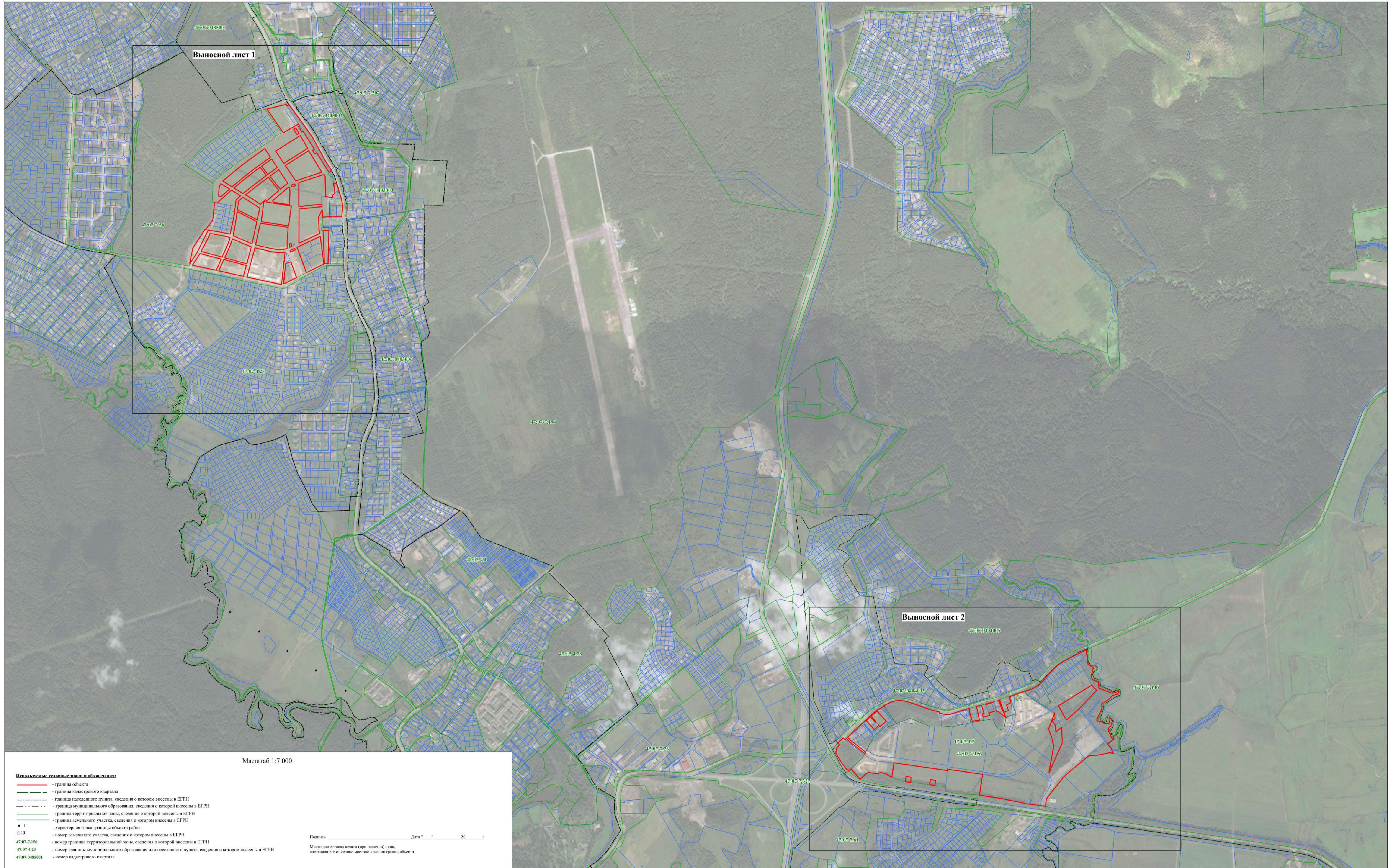
## 2. Сведения о характерных точках границ объекта

Обозначение характерных точек границ	Существующие координаты, м		Измененные (уточненные) координаты, м		Метод определения координат характерной точки	Средняя квадратическая погрешность положения характерной точки (Mt), м	Описание обозначения точки на местности (при наличии)
	X	Y	X	Y			
1	2	3	4	5	6	7	8
391	-	-	466565.51	2214385.72	Картометрический метод	5.0	-
395	-	-	465813.20	2214521.27	Картометрический метод	5.0	-
396	-	-	465802.09	2214498.78	Картометрический метод	5.0	-
397	-	-	465780.86	2214455.65	Картометрический метод	5.0	-
398	-	-	465770.35	2214434.33	Картометрический метод	5.0	-
399	-	-	465763.74	2214420.91	Картометрический метод	5.0	-
400	-	-	465910.08	2214367.84	Картометрический метод	5.0	-
401	-	-	465971.12	2214502.03	Картометрический метод	5.0	-
402	-	-	465833.41	2214518.63	Картометрический метод	5.0	-
395	-	-	465813.20	2214521.27	Картометрический метод	5.0	-
403	-	-	466135.40	2214632.26	Картометрический метод	5.0	-
404	-	-	466095.62	2214627.68	Картометрический метод	5.0	-
405	-	-	466083.53	2214627.76	Картометрический метод	5.0	-
406	-	-	466083.51	2214625.80	Картометрический метод	5.0	-
407	-	-	466083.76	2214595.84	Картометрический метод	5.0	-
408	-	-	466083.97	2214571.93	Картометрический метод	5.0	-
409	-	-	466083.99	2214568.94	Картометрический метод	5.0	-
410	-	-	466085.04	2214554.93	Картометрический метод	5.0	-
411	-	-	466082.18	2214515.71	Картометрический метод	5.0	-
412	-	-	466125.00	2214514.22	Картометрический метод	5.0	-
413	-	-	466081.20	2214492.65	Картометрический метод	5.0	-
414	-	-	466004.47	2214495.69	Картометрический метод	5.0	-
415	-	-	465988.08	2214498.29	Картометрический метод	5.0	-
416	-	-	465933.74	2214379.21	Картометрический метод	5.0	-
417	-	-	466130.13	2214381.98	Картометрический метод	5.0	-

## 2. Сведения о характерных точках границ объекта

Обозначение характерных точек границ	Существующие координаты, м		Измененные (уточненные) координаты, м		Метод определения координат характерной точки	Средняя квадратическая погрешность положения характерной точки (Mt), м	Описание обозначения точки на местности (при наличии)
	X	Y	X	Y			
1	2	3	4	5	6	7	8
418	-	-	466142.88	2214513.61	Картометрический метод	5.0	-
419	-	-	466157.02	2214513.12	Картометрический метод	5.0	-
420	-	-	466145.01	2214391.46	Картометрический метод	5.0	-
421	-	-	466146.75	2214380.57	Картометрический метод	5.0	-
422	-	-	466281.82	2214382.16	Картометрический метод	5.0	-
423	-	-	466327.55	2214526.41	Картометрический метод	5.0	-
424	-	-	466316.47	2214533.11	Картометрический метод	5.0	-
425	-	-	466200.31	2214534.84	Картометрический метод	5.0	-
426	-	-	466196.51	2214558.95	Картометрический метод	5.0	-
427	-	-	466195.28	2214566.87	Картометрический метод	5.0	-
428	-	-	466193.81	2214576.23	Картометрический метод	5.0	-
429	-	-	466208.02	2214574.71	Картометрический метод	5.0	-
430	-	-	466218.46	2214588.68	Картометрический метод	5.0	-
431	-	-	466273.67	2214582.15	Картометрический метод	5.0	-
432	-	-	466276.52	2214598.12	Картометрический метод	5.0	-
433	-	-	466230.34	2214612.14	Картометрический метод	5.0	-
434	-	-	466190.43	2214624.86	Картометрический метод	5.0	-
435	-	-	466152.51	2214632.22	Картометрический метод	5.0	-
403	-	-	466135.40	2214632.26	Картометрический метод	5.0	-
436	-	-	466004.91	2214551.82	Картометрический метод	5.0	-
437	-	-	465815.60	2214545.27	Картометрический метод	5.0	-
438	-	-	465815.01	2214524.95	Картометрический метод	5.0	-
439	-	-	466004.88	2214518.38	Картометрический метод	5.0	-
436	-	-	466004.91	2214551.82	Картометрический метод	5.0	-
440	-	-	462833.52	2217873.39	Картометрический метод	5.0	-









**Текстовое описание местоположения границ населенных пунктов,  
территориальных зон**

Прохождение границы		Описание прохождения границы
от точки	до точки	
1	2	3
1	2	-
2	3	-
3	4	-
4	5	-
5	6	-
6	7	-
7	8	-
8	9	-
9	10	-
10	11	-
11	12	-
12	13	-
13	14	-
14	15	-
15	16	-
16	17	-
17	18	-
18	19	-
19	20	-
20	21	-
21	22	-
22	23	-
23	24	-
24	25	-
25	26	-
26	27	-
27	28	-
28	29	-
29	30	-
30	31	-
31	32	-
32	33	-
33	34	-
34	35	-
35	36	-
36	37	-
37	38	-



**Текстовое описание местоположения границ населенных пунктов,  
территориальных зон**

Прохождение границы		Описание прохождения границы
от точки	до точки	
1	2	3
38	39	-
39	40	-
40	41	-
41	42	-
42	43	-
43	44	-
44	45	-
45	46	-
46	47	-
47	48	-
48	49	-
49	50	-
50	51	-
51	52	-
52	53	-
53	54	-
54	55	-
55	56	-
56	57	-
57	58	-
58	59	-
59	60	-
60	61	-
61	62	-
62	63	-
63	64	-
64	65	-
65	66	-
66	67	-
67	68	-
68	69	-
69	70	-
70	71	-
71	72	-
72	73	-
73	74	-
74	75	-

**Текстовое описание местоположения границ населенных пунктов,  
территориальных зон**

Прохождение границы		Описание прохождения границы
от точки	до точки	
1	2	3
75	76	-
76	77	-
77	78	-
78	79	-
79	80	-
80	81	-
81	82	-
82	83	-
83	84	-
84	85	-
85	86	-
86	87	-
87	88	-
88	89	-
89	90	-
90	91	-
91	92	-
92	93	-
93	94	-
94	95	-
95	96	-
96	97	-
97	98	-
98	99	-
99	100	-
100	101	-
101	102	-
102	103	-
103	104	-
104	105	-
105	106	-
106	107	-
107	108	-
108	109	-
109	110	-
110	111	-
111	112	-

**Текстовое описание местоположения границ населенных пунктов,  
территориальных зон**

Прохождение границы		Описание прохождения границы
от точки	до точки	
1	2	3
112	113	-
113	114	-
114	115	-
115	116	-
116	117	-
117	118	-
118	119	-
119	120	-
120	121	-
121	122	-
122	123	-
123	124	-
124	125	-
125	126	-
126	127	-
127	128	-
128	129	-
129	130	-
130	131	-
131	132	-
132	133	-
133	134	-
134	135	-
135	136	-
136	137	-
137	138	-
138	139	-
139	140	-
140	141	-
141	142	-
142	143	-
143	144	-
144	145	-
145	146	-
146	147	-
147	148	-
148	149	-

**Текстовое описание местоположения границ населенных пунктов,  
территориальных зон**

Прохождение границы		Описание прохождения границы
от точки	до точки	
1	2	3
149	150	-
150	151	-
151	152	-
152	153	-
153	154	-
154	155	-
155	156	-
156	157	-
157	158	-
158	159	-
159	160	-
160	161	-
161	162	-
162	163	-
163	164	-
164	165	-
165	166	-
166	167	-
167	168	-
168	169	-
169	170	-
170	171	-
171	1	-
172	173	-
173	174	-
174	175	-
175	176	-
176	172	-
177	178	-
178	179	-
179	180	-
180	181	-
181	182	-
182	183	-
183	184	-
184	185	-
185	186	-

**Текстовое описание местоположения границ населенных пунктов,  
территориальных зон**

Прохождение границы		Описание прохождения границы
от точки	до точки	
1	2	3
186	187	-
187	188	-
188	189	-
189	177	-
190	191	-
191	192	-
192	193	-
193	194	-
194	195	-
195	196	-
196	197	-
197	198	-
198	199	-
199	200	-
200	201	-
201	202	-
202	190	-
203	204	-
204	205	-
205	206	-
206	207	-
207	208	-
208	209	-
209	210	-
210	211	-
211	212	-
212	213	-
213	214	-
214	215	-
215	216	-
216	217	-
217	218	-
218	219	-
219	220	-
220	221	-
221	222	-
222	223	-

**Текстовое описание местоположения границ населенных пунктов,  
территориальных зон**

Прохождение границы		Описание прохождения границы
от точки	до точки	
1	2	3
223	224	-
224	225	-
225	203	-
226	227	-
227	228	-
228	229	-
229	230	-
230	231	-
231	226	-
232	233	-
233	234	-
234	235	-
235	236	-
236	237	-
237	238	-
238	239	-
239	232	-
240	241	-
241	242	-
242	243	-
243	244	-
244	240	-
245	246	-
246	247	-
247	248	-
248	249	-
249	250	-
250	251	-
251	245	-
252	253	-
253	254	-
254	255	-
255	256	-
256	257	-
257	258	-
258	259	-
259	260	-

**Текстовое описание местоположения границ населенных пунктов,  
территориальных зон**

Прохождение границы		Описание прохождения границы
от точки	до точки	
1	2	3
260	261	-
261	262	-
262	263	-
263	252	-
264	265	-
265	266	-
266	267	-
267	268	-
268	269	-
269	264	-
270	271	-
271	272	-
272	273	-
273	274	-
274	270	-
275	276	-
276	277	-
277	278	-
278	279	-
279	280	-
280	281	-
281	275	-
282	283	-
283	284	-
284	285	-
285	286	-
286	282	-
287	288	-
288	289	-
289	290	-
290	291	-
291	292	-
292	293	-
293	294	-
294	287	-
295	296	-
296	297	-

**Текстовое описание местоположения границ населенных пунктов,  
территориальных зон**

Прохождение границы		Описание прохождения границы
от точки	до точки	
1	2	3
297	298	-
298	299	-
299	300	-
300	301	-
301	302	-
302	295	-
303	304	-
304	305	-
305	306	-
306	307	-
307	308	-
308	309	-
309	310	-
310	311	-
311	312	-
312	313	-
313	303	-
314	315	-
315	316	-
316	317	-
317	318	-
318	319	-
319	320	-
320	321	-
321	322	-
322	323	-
323	314	-
324	325	-
325	326	-
326	327	-
327	328	-
328	324	-
329	330	-
330	331	-
331	332	-
332	333	-
333	334	-



**Текстовое описание местоположения границ населенных пунктов,  
территориальных зон**

Прохождение границы		Описание прохождения границы
от точки	до точки	
1	2	3
334	335	-
335	336	-
336	337	-
337	338	-
338	339	-
339	340	-
340	341	-
341	342	-
342	343	-
343	344	-
344	345	-
345	346	-
346	347	-
347	348	-
348	349	-
349	350	-
350	351	-
351	329	-
352	353	-
353	354	-
354	355	-
355	356	-
356	357	-
357	358	-
358	359	-
359	352	-
360	361	-
361	362	-
362	363	-
363	364	-
364	365	-
365	360	-
366	367	-
367	368	-
368	369	-
369	366	-
370	371	-

**Текстовое описание местоположения границ населенных пунктов,  
территориальных зон**

Прохождение границы		Описание прохождения границы
от точки	до точки	
1	2	3
371	372	-
372	373	-
373	374	-
374	370	-
375	376	-
376	377	-
377	378	-
378	375	-
379	380	-
380	381	-
381	382	-
382	379	-
383	384	-
384	385	-
385	386	-
386	383	-
387	388	-
388	389	-
389	390	-
390	387	-
391	392	-
392	393	-
393	394	-
394	391	-
395	396	-
396	397	-
397	398	-
398	399	-
399	400	-
400	401	-
401	402	-
402	395	-
403	404	-
404	405	-
405	406	-
406	407	-
407	408	-

**Текстовое описание местоположения границ населенных пунктов,  
территориальных зон**

Прохождение границы		Описание прохождения границы
от точки	до точки	
1	2	3
408	409	-
409	410	-
410	411	-
411	412	-
412	413	-
413	414	-
414	415	-
415	416	-
416	417	-
417	418	-
418	419	-
419	420	-
420	421	-
421	422	-
422	423	-
423	424	-
424	425	-
425	426	-
426	427	-
427	428	-
428	429	-
429	430	-
430	431	-
431	432	-
432	433	-
433	434	-
434	435	-
435	403	-
436	437	-
437	438	-
438	439	-
439	436	-
440	441	-
441	442	-
442	443	-
443	440	-
444	445	-

**Текстовое описание местоположения границ населенных пунктов,  
территориальных зон**

Прохождение границы		Описание прохождения границы
от точки	до точки	
1	2	
445	446	-
446	447	-
447	444	-
448	449	-
449	450	-
450	451	-
451	452	-
452	448	-

# ОПИСАНИЕ МЕСТОПОЛОЖЕНИЯ ГРАНИЦ

## Зона парков, скверов, садов, бульваров, отдыха

(наименование объекта, местоположение границ которого описано (далее - объект))

### Раздел 1

#### Сведения об объекте

№ п/п	Характеристики объекта	Описание характеристик
1	2	3
1.	Местоположение объекта	Ленинградская область, район Всеволожский
2.	Площадь объекта +/- величина погрешности определения площади (P +/- Дельта P)	1466879 +/- 21195 м <sup>2</sup>
3.	Иные характеристики объекта	-

## Раздел 2

### Сведения о местоположении границ объекта

1. Система координат -

2. Сведения о характерных точках границ объекта

Обозначение характерных точек границ	Координаты, м		Метод определения координат характерной точки	Средняя квадратическая погрешность положения характерной точки (Mt), м	Описание обозначения точки на местности (при наличии)
	X	Y			
1	2	3	4	5	6
-	-	-	-	-	-

3. Сведения о характерных точках части (частей) границы объекта

Обозначение характерных точек части границы	Координаты, м		Метод определения координат характерной точки	Средняя квадратическая погрешность положения характерной точки (Mt), м	Описание обозначения точки на местности (при наличии)
	X	Y			
1	2	3	4	5	6
-	-	-	-	-	-

### Раздел 3

#### Сведения о местоположении измененных (уточненных) границ объекта

1. Система координат МСК 47 зона 2

2. Сведения о характерных точках границ объекта

Обозначение характерных точек границ	Существующие координаты, м		Измененные (уточненные) координаты, м		Метод определения координат характерной точки	Средняя квадратическая погрешность положения характерной точки (Mt), м	Описание обозначения точки на местности (при наличии)
	X	Y	X	Y			
1	2	3	4	5	6	7	8
1	-	-	466699.99	2214139.19	Картометрический метод	5.0	-
2	-	-	466684.78	2214109.78	Картометрический метод	5.0	-
3	-	-	466655.34	2214067.79	Картометрический метод	5.0	-
4	-	-	466612.47	2214005.50	Картометрический метод	5.0	-
5	-	-	466499.64	2213844.26	Картометрический метод	5.0	-
6	-	-	466389.58	2213724.29	Картометрический метод	5.0	-
7	-	-	466334.35	2213808.05	Картометрический метод	5.0	-
8	-	-	466284.45	2213881.48	Картометрический метод	5.0	-
9	-	-	466279.97	2213888.07	Картометрический метод	5.0	-
10	-	-	466173.43	2213882.08	Картометрический метод	5.0	-
11	-	-	466171.16	2213896.19	Картометрический метод	5.0	-
12	-	-	466083.65	2213886.11	Картометрический метод	5.0	-
13	-	-	466070.89	2213884.59	Картометрический метод	5.0	-
14	-	-	466047.73	2213866.82	Картометрический метод	5.0	-
15	-	-	466016.97	2213843.22	Картометрический метод	5.0	-
16	-	-	466017.78	2213839.60	Картометрический метод	5.0	-
17	-	-	465969.09	2213807.41	Картометрический метод	5.0	-
18	-	-	465911.18	2213769.12	Картометрический метод	5.0	-
19	-	-	465851.16	2213755.02	Картометрический метод	5.0	-
20	-	-	465820.95	2213749.73	Картометрический метод	5.0	-
21	-	-	465816.60	2213748.97	Картометрический метод	5.0	-
22	-	-	465807.80	2213747.45	Картометрический метод	5.0	-

## 2. Сведения о характерных точках границ объекта

Обозначение характерных точек границ	Существующие координаты, м		Измененные (уточненные) координаты, м		Метод определения координат характерной точки	Средняя квадратическая погрешность положения характерной точки (Mt), м	Описание обозначения точки на местности (при наличии)
	X	Y	X	Y			
1	2	3	4	5	6	7	8
23	-	-	465886.31	2213311.71	Картометрический метод	5.0	-
24	-	-	465899.38	2213310.35	Картометрический метод	5.0	-
25	-	-	465902.86	2213306.99	Картометрический метод	5.0	-
26	-	-	465919.59	2213303.61	Картометрический метод	5.0	-
27	-	-	465964.91	2213322.56	Картометрический метод	5.0	-
28	-	-	466061.48	2213375.61	Картометрический метод	5.0	-
29	-	-	466118.87	2213396.86	Картометрический метод	5.0	-
30	-	-	466119.18	2213398.88	Картометрический метод	5.0	-
31	-	-	466126.35	2213401.74	Картометрический метод	5.0	-
32	-	-	466146.76	2213405.35	Картометрический метод	5.0	-
33	-	-	466612.20	2213459.41	Картометрический метод	5.0	-
34	-	-	466635.21	2213466.01	Картометрический метод	5.0	-
35	-	-	466677.45	2213467.73	Картометрический метод	5.0	-
36	-	-	466737.49	2213489.84	Картометрический метод	5.0	-
37	-	-	466739.13	2213490.00	Картометрический метод	5.0	-
38	-	-	466745.04	2213490.59	Картометрический метод	5.0	-
39	-	-	466757.73	2213491.86	Картометрический метод	5.0	-
40	-	-	466759.08	2213491.99	Картометрический метод	5.0	-
41	-	-	466805.92	2213496.67	Картометрический метод	5.0	-
42	-	-	466866.96	2213484.13	Картометрический метод	5.0	-
43	-	-	466903.83	2213456.95	Картометрический метод	5.0	-
44	-	-	466975.11	2213598.85	Картометрический метод	5.0	-
45	-	-	466980.28	2213608.81	Картометрический метод	5.0	-
46	-	-	466996.57	2213640.23	Картометрический метод	5.0	-
47	-	-	467039.84	2213723.63	Картометрический метод	5.0	-



## 2. Сведения о характерных точках границ объекта

Обозначение характерных точек границ	Существующие координаты, м		Измененные (уточненные) координаты, м		Метод определения координат характерной точки	Средняя квадратическая погрешность положения характерной точки (Mt), м	Описание обозначения точки на местности (при наличии)
	X	Y	X	Y			
1	2	3	4	5	6	7	8
48	-	-	466742.56	2213942.50	Картометрический метод	5.0	-
49	-	-	466793.38	2214105.52	Картометрический метод	5.0	-
1	-	-	466699.99	2214139.19	Картометрический метод	5.0	-
50	-	-	462557.28	2214982.34	Картометрический метод	5.0	-
51	-	-	462557.36	2214988.47	Картометрический метод	5.0	-
52	-	-	462559.51	2215004.49	Картометрический метод	5.0	-
53	-	-	462558.57	2215013.68	Картометрический метод	5.0	-
54	-	-	462554.64	2215024.95	Картометрический метод	5.0	-
55	-	-	462545.60	2215042.03	Картометрический метод	5.0	-
56	-	-	462536.85	2215051.12	Картометрический метод	5.0	-
57	-	-	462521.42	2215059.73	Картометрический метод	5.0	-
58	-	-	462508.23	2215061.58	Картометрический метод	5.0	-
59	-	-	462495.84	2215069.05	Картометрический метод	5.0	-
60	-	-	462468.16	2215076.01	Картометрический метод	5.0	-
61	-	-	462449.11	2215074.69	Картометрический метод	5.0	-
62	-	-	462437.72	2215085.34	Картометрический метод	5.0	-
63	-	-	462445.45	2215099.91	Картометрический метод	5.0	-
64	-	-	462445.36	2215114.22	Картометрический метод	5.0	-
65	-	-	462440.81	2215127.45	Картометрический метод	5.0	-
66	-	-	462431.31	2215139.43	Картометрический метод	5.0	-
67	-	-	462417.94	2215149.38	Картометрический метод	5.0	-
68	-	-	462431.25	2215161.41	Картометрический метод	5.0	-
69	-	-	462437.18	2215174.54	Картометрический метод	5.0	-
70	-	-	462437.00	2215187.60	Картометрический метод	5.0	-
71	-	-	462436.09	2215191.35	Картометрический метод	5.0	-

## 2. Сведения о характерных точках границ объекта

Обозначение характерных точек границ	Существующие координаты, м		Измененные (уточненные) координаты, м		Метод определения координат характерной точки	Средняя квадратическая погрешность положения характерной точки (Mt), м	Описание обозначения точки на местности (при наличии)
	X	Y	X	Y			
1	2	3	4	5	6	7	8
72	-	-	462411.93	2215201.48	Картометрический метод	5.0	-
73	-	-	462452.59	2215241.68	Картометрический метод	5.0	-
74	-	-	462454.56	2215236.12	Картометрический метод	5.0	-
75	-	-	462467.27	2215200.35	Картометрический метод	5.0	-
76	-	-	462472.84	2215184.48	Картометрический метод	5.0	-
77	-	-	462469.19	2215182.41	Картометрический метод	5.0	-
78	-	-	462475.49	2215176.12	Картометрический метод	5.0	-
79	-	-	462481.12	2215158.31	Картометрический метод	5.0	-
80	-	-	462473.53	2215138.63	Картометрический метод	5.0	-
81	-	-	462451.56	2215127.17	Картометрический метод	5.0	-
82	-	-	462473.30	2215100.67	Картометрический метод	5.0	-
83	-	-	462483.54	2215090.39	Картометрический метод	5.0	-
84	-	-	462504.08	2215078.04	Картометрический метод	5.0	-
85	-	-	462508.65	2215084.70	Картометрический метод	5.0	-
86	-	-	462522.57	2215068.12	Картометрический метод	5.0	-
87	-	-	462582.75	2215041.35	Картометрический метод	5.0	-
88	-	-	462577.64	2215023.52	Картометрический метод	5.0	-
89	-	-	462599.82	2215005.88	Картометрический метод	5.0	-
90	-	-	462609.77	2215002.57	Картометрический метод	5.0	-
91	-	-	462620.16	2215005.61	Картометрический метод	5.0	-
92	-	-	462622.73	2215023.57	Картометрический метод	5.0	-
93	-	-	462621.24	2215057.57	Картометрический метод	5.0	-
94	-	-	462567.55	2215105.28	Картометрический метод	5.0	-
95	-	-	462482.48	2215174.26	Картометрический метод	5.0	-
96	-	-	462467.51	2215202.81	Картометрический метод	5.0	-

## 2. Сведения о характерных точках границ объекта

Обозначение характерных точек границ	Существующие координаты, м		Измененные (уточненные) координаты, м		Метод определения координат характерной точки	Средняя квадратическая погрешность положения характерной точки (Mt), м	Описание обозначения точки на местности (при наличии)
	X	Y	X	Y			
1	2	3	4	5	6	7	8
97	-	-	462461.10	2215237.66	Картометрический метод	5.0	-
98	-	-	462461.85	2215250.94	Картометрический метод	5.0	-
99	-	-	462465.87	2215267.11	Картометрический метод	5.0	-
100	-	-	462481.60	2215300.55	Картометрический метод	5.0	-
101	-	-	462485.59	2215308.01	Картометрический метод	5.0	-
102	-	-	462487.10	2215310.93	Картометрический метод	5.0	-
103	-	-	462487.73	2215312.01	Картометрический метод	5.0	-
104	-	-	462489.97	2215314.03	Картометрический метод	5.0	-
105	-	-	462492.73	2215314.83	Картометрический метод	5.0	-
106	-	-	462513.30	2215314.09	Картометрический метод	5.0	-
107	-	-	462537.98	2215319.85	Картометрический метод	5.0	-
108	-	-	462567.95	2215319.31	Картометрический метод	5.0	-
109	-	-	462584.52	2215311.07	Картометрический метод	5.0	-
110	-	-	462596.39	2215326.34	Картометрический метод	5.0	-
111	-	-	462591.62	2215329.55	Картометрический метод	5.0	-
112	-	-	462561.68	2215342.30	Картометрический метод	5.0	-
113	-	-	462546.47	2215340.68	Картометрический метод	5.0	-
114	-	-	462535.76	2215329.69	Картометрический метод	5.0	-
115	-	-	462523.45	2215328.84	Картометрический метод	5.0	-
116	-	-	462505.90	2215337.36	Картометрический метод	5.0	-
117	-	-	462497.84	2215342.35	Картометрический метод	5.0	-
118	-	-	462487.39	2215361.10	Картометрический метод	5.0	-
119	-	-	462485.64	2215379.95	Картометрический метод	5.0	-
120	-	-	462486.23	2215387.93	Картометрический метод	5.0	-
121	-	-	462481.13	2215389.33	Картометрический метод	5.0	-

## 2. Сведения о характерных точках границ объекта

Обозначение характерных точек границ	Существующие координаты, м		Измененные (уточненные) координаты, м		Метод определения координат характерной точки	Средняя квадратическая погрешность положения характерной точки (Mt), м	Описание обозначения точки на местности (при наличии)
	X	Y	X	Y			
1	2	3	4	5	6	7	8
122	-	-	462480.64	2215419.79	Картометрический метод	5.0	-
123	-	-	462468.83	2215432.72	Картометрический метод	5.0	-
124	-	-	462460.78	2215436.99	Картометрический метод	5.0	-
125	-	-	462456.29	2215445.65	Картометрический метод	5.0	-
126	-	-	462435.58	2215455.91	Картометрический метод	5.0	-
127	-	-	462526.96	2215535.54	Картометрический метод	5.0	-
128	-	-	462534.89	2215531.29	Картометрический метод	5.0	-
129	-	-	462577.15	2215508.69	Картометрический метод	5.0	-
130	-	-	462593.98	2215513.75	Картометрический метод	5.0	-
131	-	-	462603.18	2215513.21	Картометрический метод	5.0	-
132	-	-	462617.48	2215526.78	Картометрический метод	5.0	-
133	-	-	462627.38	2215542.11	Картометрический метод	5.0	-
134	-	-	462636.37	2215570.14	Картометрический метод	5.0	-
135	-	-	462667.90	2215594.41	Картометрический метод	5.0	-
136	-	-	462696.50	2215656.22	Картометрический метод	5.0	-
137	-	-	462705.82	2215672.42	Картометрический метод	5.0	-
138	-	-	462704.09	2215689.82	Картометрический метод	5.0	-
139	-	-	462709.68	2215702.93	Картометрический метод	5.0	-
140	-	-	462711.18	2215745.03	Картометрический метод	5.0	-
141	-	-	462716.59	2215769.75	Картометрический метод	5.0	-
142	-	-	462708.45	2215779.82	Картометрический метод	5.0	-
143	-	-	462704.05	2215782.67	Картометрический метод	5.0	-
144	-	-	462703.74	2215802.26	Картометрический метод	5.0	-
145	-	-	462712.21	2215816.85	Картометрический метод	5.0	-
146	-	-	462730.12	2215830.82	Картометрический метод	5.0	-

## 2. Сведения о характерных точках границ объекта

Обозначение характерных точек границ	Существующие координаты, м		Измененные (уточненные) координаты, м		Метод определения координат характерной точки	Средняя квадратическая погрешность положения характерной точки (Mt), м	Описание обозначения точки на местности (при наличии)
	X	Y	X	Y			
1	2	3	4	5	6	7	8
147	-	-	462773.84	2215863.93	Картометрический метод	5.0	-
148	-	-	462782.46	2215869.10	Картометрический метод	5.0	-
149	-	-	462790.43	2215869.18	Картометрический метод	5.0	-
150	-	-	462792.65	2215867.03	Картометрический метод	5.0	-
151	-	-	462792.78	2215858.32	Картометрический метод	5.0	-
152	-	-	462795.72	2215856.18	Картометрический метод	5.0	-
153	-	-	462800.89	2215850.43	Картометрический метод	5.0	-
154	-	-	462800.98	2215844.63	Картометрический метод	5.0	-
155	-	-	462794.55	2215838.75	Картометрический метод	5.0	-
156	-	-	462793.16	2215835.11	Картометрический метод	5.0	-
157	-	-	462799.81	2215827.20	Картометрический метод	5.0	-
158	-	-	462805.73	2215820.01	Картометрический метод	5.0	-
159	-	-	462810.24	2215809.90	Картометрический метод	5.0	-
160	-	-	462804.03	2215790.25	Картометрический метод	5.0	-
161	-	-	462791.24	2215773.43	Картометрический метод	5.0	-
162	-	-	462786.41	2215758.15	Картометрический метод	5.0	-
163	-	-	462772.82	2215746.40	Картометрический метод	5.0	-
164	-	-	462772.26	2215735.51	Картометрический метод	5.0	-
165	-	-	462772.44	2215724.63	Картометрический метод	5.0	-
166	-	-	462760.24	2215716.52	Картометрический метод	5.0	-
167	-	-	462753.14	2215707.02	Картометрический метод	5.0	-
168	-	-	462751.08	2215699.74	Картометрический метод	5.0	-
169	-	-	462744.65	2215693.14	Картометрический метод	5.0	-
170	-	-	462737.48	2215687.99	Картометрический метод	5.0	-
171	-	-	462734.79	2215674.91	Картометрический метод	5.0	-

## 2. Сведения о характерных точках границ объекта

Обозначение характерных точек границ	Существующие координаты, м		Измененные (уточненные) координаты, м		Метод определения координат характерной точки	Средняя квадратическая погрешность положения характерной точки (Mt), м	Описание обозначения точки на местности (при наличии)
	X	Y	X	Y			
1	2	3	4	5	6	7	8
172	-	-	462730.41	2215669.00	Картометрический метод	5.0	-
173	-	-	462727.36	2215663.22	Картометрический метод	5.0	-
174	-	-	462726.86	2215649.07	Картометрический метод	5.0	-
175	-	-	462730.25	2215641.49	Картометрический метод	5.0	-
176	-	-	462729.61	2215635.68	Картометрический метод	5.0	-
177	-	-	462712.09	2215620.62	Картометрический метод	5.0	-
178	-	-	462699.64	2215604.90	Картометрический метод	5.0	-
179	-	-	462678.50	2215561.75	Картометрический метод	5.0	-
180	-	-	462716.62	2215577.58	Картометрический метод	5.0	-
181	-	-	462734.06	2215591.32	Картометрический метод	5.0	-
182	-	-	462745.07	2215601.60	Картометрический метод	5.0	-
183	-	-	462769.07	2215625.29	Картометрический метод	5.0	-
184	-	-	462754.05	2215640.39	Картометрический метод	5.0	-
185	-	-	462772.15	2215657.87	Картометрический метод	5.0	-
186	-	-	462774.19	2215659.84	Картометрический метод	5.0	-
187	-	-	462775.74	2215661.33	Картометрический метод	5.0	-
188	-	-	462783.82	2215652.53	Картометрический метод	5.0	-
189	-	-	462792.27	2215655.30	Картометрический метод	5.0	-
190	-	-	462814.92	2215676.15	Картометрический метод	5.0	-
191	-	-	462814.26	2215721.58	Картометрический метод	5.0	-
192	-	-	462871.84	2215787.33	Картометрический метод	5.0	-
193	-	-	462899.79	2215765.43	Картометрический метод	5.0	-
194	-	-	462957.67	2215759.34	Картометрический метод	5.0	-
195	-	-	462975.79	2215743.60	Картометрический метод	5.0	-
196	-	-	463070.88	2215846.18	Картометрический метод	5.0	-

## 2. Сведения о характерных точках границ объекта

Обозначение характерных точек границ	Существующие координаты, м		Измененные (уточненные) координаты, м		Метод определения координат характерной точки	Средняя квадратическая погрешность положения характерной точки (Mt), м	Описание обозначения точки на местности (при наличии)
	X	Y	X	Y			
1	2	3	4	5	6	7	8
197	-	-	463023.94	2215889.06	Картометрический метод	5.0	-
198	-	-	462990.50	2215919.21	Картометрический метод	5.0	-
199	-	-	462967.06	2215942.50	Картометрический метод	5.0	-
200	-	-	462948.69	2215956.54	Картометрический метод	5.0	-
201	-	-	462930.51	2215973.41	Картометрический метод	5.0	-
202	-	-	462926.68	2215967.67	Картометрический метод	5.0	-
203	-	-	462917.99	2215901.13	Картометрический метод	5.0	-
204	-	-	462915.61	2215898.75	Картометрический метод	5.0	-
205	-	-	462893.33	2215912.75	Картометрический метод	5.0	-
206	-	-	462848.93	2215891.44	Картометрический метод	5.0	-
207	-	-	462810.37	2215906.74	Картометрический метод	5.0	-
208	-	-	462803.69	2215936.31	Картометрический метод	5.0	-
209	-	-	462747.68	2215983.82	Картометрический метод	5.0	-
210	-	-	462698.79	2215937.63	Картометрический метод	5.0	-
211	-	-	462729.91	2215880.93	Картометрический метод	5.0	-
212	-	-	462713.94	2215872.19	Картометрический метод	5.0	-
213	-	-	462703.23	2215863.00	Картометрический метод	5.0	-
214	-	-	462693.66	2215850.41	Картометрический метод	5.0	-
215	-	-	462681.37	2215832.83	Картометрический метод	5.0	-
216	-	-	462676.13	2215823.69	Картометрический метод	5.0	-
217	-	-	462672.14	2215806.28	Картометрический метод	5.0	-
218	-	-	462675.06	2215779.77	Картометрический метод	5.0	-
219	-	-	462574.53	2215846.62	Картометрический метод	5.0	-
220	-	-	462575.06	2215854.54	Картометрический метод	5.0	-
221	-	-	462578.06	2215899.19	Картометрический метод	5.0	-

## 2. Сведения о характерных точках границ объекта

Обозначение характерных точек границ	Существующие координаты, м		Измененные (уточненные) координаты, м		Метод определения координат характерной точки	Средняя квадратическая погрешность положения характерной точки (Mt), м	Описание обозначения точки на местности (при наличии)
	X	Y	X	Y			
1	2	3	4	5	6	7	8
222	-	-	462570.10	2215899.58	Картометрический метод	5.0	-
223	-	-	462576.06	2215987.11	Картометрический метод	5.0	-
224	-	-	462578.71	2216033.98	Картометрический метод	5.0	-
225	-	-	462591.30	2216043.59	Картометрический метод	5.0	-
226	-	-	462597.75	2216066.43	Картометрический метод	5.0	-
227	-	-	462606.11	2216065.30	Картометрический метод	5.0	-
228	-	-	462617.79	2216068.00	Картометрический метод	5.0	-
229	-	-	462737.01	2216059.79	Картометрический метод	5.0	-
230	-	-	462772.83	2216071.56	Картометрический метод	5.0	-
231	-	-	462716.32	2216163.59	Картометрический метод	5.0	-
232	-	-	462634.80	2216165.06	Картометрический метод	5.0	-
233	-	-	462541.74	2216197.13	Картометрический метод	5.0	-
234	-	-	462426.93	2216121.50	Картометрический метод	5.0	-
235	-	-	462368.00	2216064.53	Картометрический метод	5.0	-
236	-	-	462326.64	2216001.98	Картометрический метод	5.0	-
237	-	-	462323.83	2215998.27	Картометрический метод	5.0	-
238	-	-	462323.04	2215997.85	Картометрический метод	5.0	-
239	-	-	462320.06	2215993.30	Картометрический метод	5.0	-
240	-	-	462315.83	2215987.71	Картометрический метод	5.0	-
241	-	-	462293.25	2215944.95	Картометрический метод	5.0	-
242	-	-	462289.16	2215932.31	Картометрический метод	5.0	-
243	-	-	462265.47	2215883.26	Картометрический метод	5.0	-
244	-	-	462254.82	2215849.62	Картометрический метод	5.0	-
245	-	-	462247.73	2215821.92	Картометрический метод	5.0	-
246	-	-	462237.39	2215791.86	Картометрический метод	5.0	-



## 2. Сведения о характерных точках границ объекта

Обозначение характерных точек границ	Существующие координаты, м		Измененные (уточненные) координаты, м		Метод определения координат характерной точки	Средняя квадратическая погрешность положения характерной точки (Mt), м	Описание обозначения точки на местности (при наличии)
	X	Y	X	Y			
1	2	3	4	5	6	7	8
247	-	-	462225.77	2215766.44	Картометрический метод	5.0	-
248	-	-	462136.54	2215578.42	Картометрический метод	5.0	-
249	-	-	462138.69	2215577.13	Картометрический метод	5.0	-
250	-	-	462127.04	2215550.80	Картометрический метод	5.0	-
251	-	-	462124.45	2215552.31	Картометрический метод	5.0	-
252	-	-	462098.14	2215501.17	Картометрический метод	5.0	-
253	-	-	462086.39	2215462.59	Картометрический метод	5.0	-
254	-	-	462056.33	2215311.32	Картометрический метод	5.0	-
255	-	-	462057.41	2215278.56	Картометрический метод	5.0	-
256	-	-	462056.79	2215251.56	Картометрический метод	5.0	-
257	-	-	462057.72	2215236.37	Картометрический метод	5.0	-
258	-	-	462060.89	2215231.55	Картометрический метод	5.0	-
259	-	-	462068.58	2215233.38	Картометрический метод	5.0	-
260	-	-	462090.30	2215246.99	Картометрический метод	5.0	-
261	-	-	462088.45	2215250.26	Картометрический метод	5.0	-
262	-	-	462095.58	2215255.06	Картометрический метод	5.0	-
263	-	-	462106.78	2215262.60	Картометрический метод	5.0	-
264	-	-	462181.56	2215310.08	Картометрический метод	5.0	-
265	-	-	462190.77	2215293.90	Картометрический метод	5.0	-
266	-	-	462184.85	2215290.47	Картометрический метод	5.0	-
267	-	-	462199.02	2215270.03	Картометрический метод	5.0	-
268	-	-	462185.61	2215260.91	Картометрический метод	5.0	-
269	-	-	462197.83	2215249.00	Картометрический метод	5.0	-
270	-	-	462206.84	2215238.04	Картометрический метод	5.0	-
271	-	-	462218.83	2215236.97	Картометрический метод	5.0	-

## 2. Сведения о характерных точках границ объекта

Обозначение характерных точек границ	Существующие координаты, м		Измененные (уточненные) координаты, м		Метод определения координат характерной точки	Средняя квадратическая погрешность положения характерной точки (Mt), м	Описание обозначения точки на местности (при наличии)
	X	Y	X	Y			
1	2	3	4	5	6	7	8
272	-	-	462227.48	2215213.70	Картометрический метод	5.0	-
273	-	-	462219.77	2215208.88	Картометрический метод	5.0	-
274	-	-	462263.32	2215165.02	Картометрический метод	5.0	-
275	-	-	462276.46	2215150.44	Картометрический метод	5.0	-
276	-	-	462318.37	2215122.13	Картометрический метод	5.0	-
277	-	-	462321.64	2215115.67	Картометрический метод	5.0	-
278	-	-	462327.84	2215110.90	Картометрический метод	5.0	-
279	-	-	462331.16	2215103.98	Картометрический метод	5.0	-
280	-	-	462353.73	2215056.87	Картометрический метод	5.0	-
281	-	-	462341.48	2215039.51	Картометрический метод	5.0	-
282	-	-	462364.29	2215017.36	Картометрический метод	5.0	-
283	-	-	462388.58	2214997.70	Картометрический метод	5.0	-
284	-	-	462412.71	2214988.05	Картометрический метод	5.0	-
285	-	-	462448.75	2214985.57	Картометрический метод	5.0	-
286	-	-	462520.79	2214983.61	Картометрический метод	5.0	-
287	-	-	462548.81	2214983.02	Картометрический метод	5.0	-
50	-	-	462557.28	2214982.34	Картометрический метод	5.0	-
288	-	-	462502.62	2215153.03	Картометрический метод	5.0	-
289	-	-	462508.66	2215147.99	Картометрический метод	5.0	-
290	-	-	462499.36	2215136.86	Картометрический метод	5.0	-
291	-	-	462493.34	2215141.88	Картометрический метод	5.0	-
292	-	-	462487.29	2215146.91	Картометрический метод	5.0	-
293	-	-	462496.57	2215158.05	Картометрический метод	5.0	-
288	-	-	462502.62	2215153.03	Картометрический метод	5.0	-
294	-	-	469270.68	2209963.85	Картометрический метод	5.0	-

## 2. Сведения о характерных точках границ объекта

Обозначение характерных точек границ	Существующие координаты, м		Измененные (уточненные) координаты, м		Метод определения координат характерной точки	Средняя квадратическая погрешность положения характерной точки (Mt), м	Описание обозначения точки на местности (при наличии)
	X	Y	X	Y			
1	2	3	4	5	6	7	8
295	-	-	469278.82	2209980.57	Картометрический метод	5.0	-
296	-	-	469276.26	2210021.24	Картометрический метод	5.0	-
297	-	-	469322.85	2210049.27	Картометрический метод	5.0	-
298	-	-	469310.31	2210101.89	Картометрический метод	5.0	-
299	-	-	469372.24	2210135.95	Картометрический метод	5.0	-
300	-	-	469372.07	2210209.22	Картометрический метод	5.0	-
301	-	-	469414.08	2210233.12	Картометрический метод	5.0	-
302	-	-	469448.23	2210266.33	Картометрический метод	5.0	-
303	-	-	469522.14	2210245.21	Картометрический метод	5.0	-
304	-	-	469550.38	2210255.93	Картометрический метод	5.0	-
305	-	-	469563.29	2210256.34	Картометрический метод	5.0	-
306	-	-	469582.38	2210289.41	Картометрический метод	5.0	-
307	-	-	469602.28	2210288.56	Картометрический метод	5.0	-
308	-	-	469603.92	2210317.84	Картометрический метод	5.0	-
309	-	-	469635.13	2210321.74	Картометрический метод	5.0	-
310	-	-	469646.46	2210324.69	Картометрический метод	5.0	-
311	-	-	469639.53	2210361.00	Картометрический метод	5.0	-
312	-	-	469672.52	2210377.16	Картометрический метод	5.0	-
313	-	-	469716.38	2210411.80	Картометрический метод	5.0	-
314	-	-	469720.57	2210430.09	Картометрический метод	5.0	-
315	-	-	469744.41	2210431.17	Картометрический метод	5.0	-
316	-	-	469762.21	2210454.82	Картометрический метод	5.0	-
317	-	-	469813.65	2210465.28	Картометрический метод	5.0	-
318	-	-	469845.27	2210490.85	Картометрический метод	5.0	-
319	-	-	469893.72	2210492.92	Картометрический метод	5.0	-

## 2. Сведения о характерных точках границ объекта

Обозначение характерных точек границ	Существующие координаты, м		Измененные (уточненные) координаты, м		Метод определения координат характерной точки	Средняя квадратическая погрешность положения характерной точки (Mt), м	Описание обозначения точки на местности (при наличии)
	X	Y	X	Y			
1	2	3	4	5	6	7	8
320	-	-	469900.35	2210519.02	Картометрический метод	5.0	-
321	-	-	469919.22	2210529.43	Картометрический метод	5.0	-
322	-	-	469942.66	2210530.23	Картометрический метод	5.0	-
323	-	-	469946.69	2210510.82	Картометрический метод	5.0	-
324	-	-	469964.26	2210510.02	Картометрический метод	5.0	-
325	-	-	469978.50	2210513.44	Картометрический метод	5.0	-
326	-	-	469995.28	2210540.29	Картометрический метод	5.0	-
327	-	-	470029.54	2210587.51	Картометрический метод	5.0	-
328	-	-	470033.01	2210623.17	Картометрический метод	5.0	-
329	-	-	470041.65	2210712.24	Картометрический метод	5.0	-
330	-	-	470028.81	2210710.63	Картометрический метод	5.0	-
331	-	-	470024.71	2210709.09	Картометрический метод	5.0	-
332	-	-	470001.56	2210700.44	Картометрический метод	5.0	-
333	-	-	469976.67	2210691.13	Картометрический метод	5.0	-
334	-	-	469951.88	2210681.87	Картометрический метод	5.0	-
335	-	-	469927.46	2210672.74	Картометрический метод	5.0	-
336	-	-	469902.75	2210663.51	Картометрический метод	5.0	-
337	-	-	469877.96	2210654.24	Картометрический метод	5.0	-
338	-	-	469850.46	2210643.97	Картометрический метод	5.0	-
339	-	-	469808.45	2210628.26	Картометрический метод	5.0	-
340	-	-	469805.65	2210636.83	Картометрический метод	5.0	-
341	-	-	469806.16	2210638.11	Картометрический метод	5.0	-
342	-	-	469821.76	2210678.07	Картометрический метод	5.0	-
343	-	-	469826.46	2210685.33	Картометрический метод	5.0	-
344	-	-	469808.88	2210670.12	Картометрический метод	5.0	-

## 2. Сведения о характерных точках границ объекта

Обозначение характерных точек границ	Существующие координаты, м		Измененные (уточненные) координаты, м		Метод определения координат характерной точки	Средняя квадратическая погрешность положения характерной точки (Mt), м	Описание обозначения точки на местности (при наличии)
	X	Y	X	Y			
1	2	3	4	5	6	7	8
345	-	-	469799.20	2210686.80	Картометрический метод	5.0	-
346	-	-	469802.77	2210695.73	Картометрический метод	5.0	-
347	-	-	469817.31	2210718.43	Картометрический метод	5.0	-
348	-	-	469830.99	2210739.80	Картометрический метод	5.0	-
349	-	-	469836.46	2210746.46	Картометрический метод	5.0	-
350	-	-	469860.96	2210772.03	Картометрический метод	5.0	-
351	-	-	469868.98	2210753.40	Картометрический метод	5.0	-
352	-	-	469889.39	2210776.16	Картометрический метод	5.0	-
353	-	-	469882.84	2210791.95	Картометрический метод	5.0	-
354	-	-	469879.10	2210796.09	Картометрический метод	5.0	-
355	-	-	469885.67	2210801.77	Картометрический метод	5.0	-
356	-	-	469890.61	2210807.92	Картометрический метод	5.0	-
357	-	-	469896.79	2210815.59	Картометрический метод	5.0	-
358	-	-	469909.72	2210834.84	Картометрический метод	5.0	-
359	-	-	469910.34	2210837.46	Картометрический метод	5.0	-
360	-	-	469911.00	2210849.30	Картометрический метод	5.0	-
361	-	-	469910.93	2210849.31	Картометрический метод	5.0	-
362	-	-	469904.03	2210855.29	Картометрический метод	5.0	-
363	-	-	469901.89	2210850.40	Картометрический метод	5.0	-
364	-	-	469893.46	2210831.12	Картометрический метод	5.0	-
365	-	-	469885.75	2210821.17	Картометрический метод	5.0	-
366	-	-	469881.11	2210815.23	Картометрический метод	5.0	-
367	-	-	469861.37	2210794.94	Картометрический метод	5.0	-
368	-	-	469836.23	2210767.88	Картометрический метод	5.0	-
369	-	-	469813.88	2210789.28	Картометрический метод	5.0	-

## 2. Сведения о характерных точках границ объекта

Обозначение характерных точек границ	Существующие координаты, м		Измененные (уточненные) координаты, м		Метод определения координат характерной точки	Средняя квадратическая погрешность положения характерной точки (Mt), м	Описание обозначения точки на местности (при наличии)
	X	Y	X	Y			
1	2	3	4	5	6	7	8
370	-	-	469817.65	2210793.89	Картометрический метод	5.0	-
371	-	-	469836.85	2210818.59	Картометрический метод	5.0	-
372	-	-	469856.04	2210843.26	Картометрический метод	5.0	-
373	-	-	469864.15	2210853.70	Картометрический метод	5.0	-
374	-	-	469869.87	2210866.40	Картометрический метод	5.0	-
375	-	-	469904.02	2210855.30	Картометрический метод	5.0	-
376	-	-	469906.86	2210879.24	Картометрический метод	5.0	-
377	-	-	469863.81	2210876.16	Картометрический метод	5.0	-
378	-	-	469860.79	2210879.69	Картометрический метод	5.0	-
379	-	-	469763.73	2210802.66	Картометрический метод	5.0	-
380	-	-	469691.73	2210745.16	Картометрический метод	5.0	-
381	-	-	469698.21	2210738.75	Картометрический метод	5.0	-
382	-	-	469698.12	2210738.08	Картометрический метод	5.0	-
383	-	-	469698.03	2210737.40	Картометрический метод	5.0	-
384	-	-	469693.13	2210721.26	Картометрический метод	5.0	-
385	-	-	469685.82	2210692.56	Картометрический метод	5.0	-
386	-	-	469669.26	2210628.77	Картометрический метод	5.0	-
387	-	-	469657.27	2210619.38	Картометрический метод	5.0	-
388	-	-	469634.43	2210601.53	Картометрический метод	5.0	-
389	-	-	469608.50	2210581.25	Картометрический метод	5.0	-
390	-	-	469583.99	2210561.91	Картометрический метод	5.0	-
391	-	-	469580.73	2210559.34	Картометрический метод	5.0	-
392	-	-	469619.86	2210532.43	Картометрический метод	5.0	-
393	-	-	469596.97	2210511.91	Картометрический метод	5.0	-
394	-	-	469576.19	2210493.30	Картометрический метод	5.0	-

## 2. Сведения о характерных точках границ объекта

Обозначение характерных точек границ	Существующие координаты, м		Измененные (уточненные) координаты, м		Метод определения координат характерной точки	Средняя квадратическая погрешность положения характерной точки (Mt), м	Описание обозначения точки на местности (при наличии)
	X	Y	X	Y			
1	2	3	4	5	6	7	8
395	-	-	469571.02	2210488.66	Картометрический метод	5.0	-
396	-	-	469574.15	2210485.93	Картометрический метод	5.0	-
397	-	-	469592.88	2210469.66	Картометрический метод	5.0	-
398	-	-	469612.61	2210450.24	Картометрический метод	5.0	-
399	-	-	469582.99	2210421.05	Картометрический метод	5.0	-
400	-	-	469575.34	2210415.59	Картометрический метод	5.0	-
401	-	-	469547.66	2210384.57	Картометрический метод	5.0	-
402	-	-	469526.36	2210403.84	Картометрический метод	5.0	-
403	-	-	469507.72	2210420.70	Картометрический метод	5.0	-
404	-	-	469505.66	2210422.57	Картометрический метод	5.0	-
405	-	-	469485.35	2210443.55	Картометрический метод	5.0	-
406	-	-	469440.06	2210406.64	Картометрический метод	5.0	-
407	-	-	469413.65	2210393.07	Картометрический метод	5.0	-
408	-	-	469382.33	2210377.00	Картометрический метод	5.0	-
409	-	-	469371.33	2210367.47	Картометрический метод	5.0	-
410	-	-	469374.31	2210358.86	Картометрический метод	5.0	-
411	-	-	469323.11	2210340.96	Картометрический метод	5.0	-
412	-	-	469320.05	2210349.65	Картометрический метод	5.0	-
413	-	-	469294.53	2210340.67	Картометрический метод	5.0	-
414	-	-	469269.12	2210331.73	Картометрический метод	5.0	-
415	-	-	469243.71	2210322.81	Картометрический метод	5.0	-
416	-	-	469217.95	2210313.75	Картометрический метод	5.0	-
417	-	-	469192.15	2210304.68	Картометрический метод	5.0	-
418	-	-	469166.93	2210295.81	Картометрический метод	5.0	-
419	-	-	469141.08	2210286.72	Картометрический метод	5.0	-

## 2. Сведения о характерных точках границ объекта

Обозначение характерных точек границ	Существующие координаты, м		Измененные (уточненные) координаты, м		Метод определения координат характерной точки	Средняя квадратическая погрешность положения характерной точки (Mt), м	Описание обозначения точки на местности (при наличии)
	X	Y	X	Y			
1	2	3	4	5	6	7	8
420	-	-	469115.81	2210277.84	Картометрический метод	5.0	-
421	-	-	469090.39	2210268.89	Картометрический метод	5.0	-
422	-	-	469064.95	2210259.95	Картометрический метод	5.0	-
423	-	-	469034.41	2210248.89	Картометрический метод	5.0	-
424	-	-	469025.83	2210272.78	Картометрический метод	5.0	-
425	-	-	468986.28	2210258.92	Картометрический метод	5.0	-
426	-	-	468976.86	2210285.74	Картометрический метод	5.0	-
427	-	-	468966.86	2210312.75	Картометрический метод	5.0	-
428	-	-	468959.52	2210333.48	Картометрический метод	5.0	-
429	-	-	468949.72	2210361.05	Картометрический метод	5.0	-
430	-	-	468923.31	2210354.63	Картометрический метод	5.0	-
431	-	-	468890.41	2210312.12	Картометрический метод	5.0	-
432	-	-	468892.19	2210287.04	Картометрический метод	5.0	-
433	-	-	468902.66	2210267.40	Картометрический метод	5.0	-
434	-	-	468923.06	2210230.38	Картометрический метод	5.0	-
435	-	-	468921.46	2210203.95	Картометрический метод	5.0	-
436	-	-	468939.34	2210192.84	Картометрический метод	5.0	-
437	-	-	468954.14	2210208.05	Картометрический метод	5.0	-
438	-	-	468997.14	2210192.38	Картометрический метод	5.0	-
439	-	-	469036.92	2210188.50	Картометрический метод	5.0	-
440	-	-	469056.18	2210138.94	Картометрический метод	5.0	-
441	-	-	469074.03	2210129.99	Картометрический метод	5.0	-
442	-	-	469099.81	2210115.94	Картометрический метод	5.0	-
443	-	-	469099.23	2210086.21	Картометрический метод	5.0	-
444	-	-	469135.47	2210093.02	Картометрический метод	5.0	-



## 2. Сведения о характерных точках границ объекта

Обозначение характерных точек границ	Существующие координаты, м		Измененные (уточненные) координаты, м		Метод определения координат характерной точки	Средняя квадратическая погрешность положения характерной точки (Mt), м	Описание обозначения точки на местности (при наличии)
	X	Y	X	Y			
1	2	3	4	5	6	7	8
445	-	-	469156.50	2210072.60	Картометрический метод	5.0	-
446	-	-	469149.21	2210037.77	Картометрический метод	5.0	-
447	-	-	469211.83	2210031.87	Картометрический метод	5.0	-
448	-	-	469216.22	2209994.74	Картометрический метод	5.0	-
449	-	-	469240.85	2209995.24	Картометрический метод	5.0	-
450	-	-	469256.68	2209988.71	Картометрический метод	5.0	-
294	-	-	469270.68	2209963.85	Картометрический метод	5.0	-
451	-	-	469777.65	2210680.70	Картометрический метод	5.0	-
452	-	-	469763.56	2210659.20	Картометрический метод	5.0	-
453	-	-	469764.33	2210645.17	Картометрический метод	5.0	-
454	-	-	469764.68	2210639.18	Картометрический метод	5.0	-
455	-	-	469783.65	2210615.12	Картометрический метод	5.0	-
456	-	-	469802.23	2210591.56	Картометрический метод	5.0	-
457	-	-	469811.91	2210579.30	Картометрический метод	5.0	-
458	-	-	469777.25	2210551.91	Картометрический метод	5.0	-
459	-	-	469767.39	2210564.69	Картометрический метод	5.0	-
460	-	-	469749.87	2210589.11	Картометрический метод	5.0	-
461	-	-	469731.59	2210614.58	Картометрический метод	5.0	-
462	-	-	469738.83	2210619.98	Картометрический метод	5.0	-
463	-	-	469735.27	2210645.75	Картометрический метод	5.0	-
464	-	-	469732.14	2210668.46	Картометрический метод	5.0	-
465	-	-	469747.78	2210698.90	Картометрический метод	5.0	-
451	-	-	469777.65	2210680.70	Картометрический метод	5.0	-
466	-	-	462664.43	2218613.49	Картометрический метод	5.0	-
467	-	-	462658.98	2218644.21	Картометрический метод	5.0	-

## 2. Сведения о характерных точках границ объекта

Обозначение характерных точек границ	Существующие координаты, м		Измененные (уточненные) координаты, м		Метод определения координат характерной точки	Средняя квадратическая погрешность положения характерной точки (Mt), м	Описание обозначения точки на местности (при наличии)
	X	Y	X	Y			
1	2	3	4	5	6	7	8
468	-	-	462703.15	2218649.76	Картометрический метод	5.0	-
469	-	-	462830.76	2218752.94	Картометрический метод	5.0	-
470	-	-	462922.19	2218862.66	Картометрический метод	5.0	-
471	-	-	462948.68	2218898.21	Картометрический метод	5.0	-
472	-	-	462951.61	2218951.71	Картометрический метод	5.0	-
473	-	-	462964.46	2219015.87	Картометрический метод	5.0	-
474	-	-	462960.71	2219036.18	Картометрический метод	5.0	-
475	-	-	462988.32	2219026.02	Картометрический метод	5.0	-
476	-	-	463012.41	2219006.29	Картометрический метод	5.0	-
477	-	-	463033.53	2219034.25	Картометрический метод	5.0	-
478	-	-	463043.55	2219042.70	Картометрический метод	5.0	-
479	-	-	463043.29	2219059.02	Картометрический метод	5.0	-
480	-	-	463084.48	2219068.88	Картометрический метод	5.0	-
481	-	-	463103.15	2219080.68	Картометрический метод	5.0	-
482	-	-	463114.36	2219082.25	Картометрический метод	5.0	-
483	-	-	463101.25	2219085.74	Картометрический метод	5.0	-
484	-	-	463030.08	2219068.31	Картометрический метод	5.0	-
485	-	-	462976.09	2219065.57	Картометрический метод	5.0	-
486	-	-	462966.06	2219070.86	Картометрический метод	5.0	-
487	-	-	462968.07	2219073.17	Картометрический метод	5.0	-
488	-	-	462967.95	2219101.82	Картометрический метод	5.0	-
489	-	-	462983.60	2219127.62	Картометрический метод	5.0	-
490	-	-	462993.82	2219156.23	Картометрический метод	5.0	-
491	-	-	462946.74	2219148.41	Картометрический метод	5.0	-
492	-	-	462914.49	2219144.40	Картометрический метод	5.0	-

## 2. Сведения о характерных точках границ объекта

Обозначение характерных точек границ	Существующие координаты, м		Измененные (уточненные) координаты, м		Метод определения координат характерной точки	Средняя квадратическая погрешность положения характерной точки (Mt), м	Описание обозначения точки на местности (при наличии)
	X	Y	X	Y			
1	2	3	4	5	6	7	8
493	-	-	462865.43	2219136.78	Картометрический метод	5.0	-
494	-	-	462836.11	2219111.17	Картометрический метод	5.0	-
495	-	-	462820.22	2219123.31	Картометрический метод	5.0	-
496	-	-	462834.76	2219148.09	Картометрический метод	5.0	-
497	-	-	462832.38	2219156.03	Картометрический метод	5.0	-
498	-	-	462821.64	2219152.79	Картометрический метод	5.0	-
499	-	-	462806.86	2219124.07	Картометрический метод	5.0	-
500	-	-	462784.16	2219119.58	Картометрический метод	5.0	-
501	-	-	462754.01	2219080.21	Картометрический метод	5.0	-
502	-	-	462738.65	2219059.37	Картометрический метод	5.0	-
503	-	-	462726.15	2219037.51	Картометрический метод	5.0	-
504	-	-	462719.20	2219017.73	Картометрический метод	5.0	-
505	-	-	462717.53	2219001.15	Картометрический метод	5.0	-
506	-	-	462720.35	2218975.31	Картометрический метод	5.0	-
507	-	-	462720.18	2218964.52	Картометрический метод	5.0	-
508	-	-	462731.29	2218950.52	Картометрический метод	5.0	-
509	-	-	462729.22	2218929.35	Картометрический метод	5.0	-
510	-	-	462706.92	2218910.03	Картометрический метод	5.0	-
511	-	-	462662.48	2218912.71	Картометрический метод	5.0	-
512	-	-	462652.59	2218922.55	Картометрический метод	5.0	-
513	-	-	462642.39	2218920.74	Картометрический метод	5.0	-
514	-	-	462635.78	2218909.83	Картометрический метод	5.0	-
515	-	-	462622.62	2218899.66	Картометрический метод	5.0	-
516	-	-	462594.13	2218904.79	Картометрический метод	5.0	-
517	-	-	462640.61	2218611.15	Картометрический метод	5.0	-

## 2. Сведения о характерных точках границ объекта

Обозначение характерных точек границ	Существующие координаты, м		Измененные (уточненные) координаты, м		Метод определения координат характерной точки	Средняя квадратическая погрешность положения характерной точки (Mt), м	Описание обозначения точки на местности (при наличии)
	X	Y	X	Y			
1	2	3	4	5	6	7	8
466	-	-	462664.43	2218613.49	Картометрический метод	5.0	-
518	-	-	463039.26	2214896.23	Картометрический метод	5.0	-
519	-	-	463032.41	2214876.64	Картометрический метод	5.0	-
520	-	-	463041.46	2214864.09	Картометрический метод	5.0	-
521	-	-	463025.00	2214851.88	Картометрический метод	5.0	-
522	-	-	463015.93	2214863.92	Картометрический метод	5.0	-
523	-	-	462995.61	2214854.75	Картометрический метод	5.0	-
524	-	-	462971.72	2214841.56	Картометрический метод	5.0	-
525	-	-	462941.03	2214833.32	Картометрический метод	5.0	-
526	-	-	462914.61	2214839.16	Картометрический метод	5.0	-
527	-	-	462858.81	2214824.45	Картометрический метод	5.0	-
528	-	-	462865.50	2214788.65	Картометрический метод	5.0	-
529	-	-	462860.68	2214772.89	Картометрический метод	5.0	-
530	-	-	462849.12	2214759.29	Картометрический метод	5.0	-
531	-	-	462833.98	2214760.22	Картометрический метод	5.0	-
532	-	-	462825.92	2214774.69	Картометрический метод	5.0	-
533	-	-	462831.87	2214789.35	Картометрический метод	5.0	-
534	-	-	462830.57	2214801.66	Картометрический метод	5.0	-
535	-	-	462808.98	2214822.14	Картометрический метод	5.0	-
536	-	-	462795.51	2214824.22	Картометрический метод	5.0	-
537	-	-	462785.57	2214814.56	Картометрический метод	5.0	-
538	-	-	462774.53	2214803.21	Картометрический метод	5.0	-
539	-	-	462762.36	2214792.96	Картометрический метод	5.0	-
540	-	-	462748.98	2214788.31	Картометрический метод	5.0	-
541	-	-	462738.44	2214781.45	Картометрический метод	5.0	-

## 2. Сведения о характерных точках границ объекта

Обозначение характерных точек границ	Существующие координаты, м		Измененные (уточненные) координаты, м		Метод определения координат характерной точки	Средняя квадратическая погрешность положения характерной точки (Mt), м	Описание обозначения точки на местности (при наличии)
	X	Y	X	Y			
1	2	3	4	5	6	7	8
542	-	-	462736.82	2214776.94	Картометрический метод	5.0	-
543	-	-	462735.92	2214762.36	Картометрический метод	5.0	-
544	-	-	462726.54	2214752.15	Картометрический метод	5.0	-
545	-	-	462703.20	2214738.96	Картометрический метод	5.0	-
546	-	-	462695.55	2214731.88	Картометрический метод	5.0	-
547	-	-	462704.40	2214731.89	Картометрический метод	5.0	-
548	-	-	462715.57	2214735.31	Картометрический метод	5.0	-
549	-	-	462725.36	2214742.84	Картометрический метод	5.0	-
550	-	-	462727.47	2214745.61	Картометрический метод	5.0	-
551	-	-	462732.41	2214744.86	Картометрический метод	5.0	-
552	-	-	462753.90	2214743.12	Картометрический метод	5.0	-
553	-	-	462753.82	2214754.50	Картометрический метод	5.0	-
554	-	-	462751.58	2214758.54	Картометрический метод	5.0	-
555	-	-	462764.81	2214763.23	Картометрический метод	5.0	-
556	-	-	462780.85	2214769.51	Картометрический метод	5.0	-
557	-	-	462790.47	2214777.81	Картометрический метод	5.0	-
558	-	-	462800.30	2214788.82	Картометрический метод	5.0	-
559	-	-	462803.63	2214797.48	Картометрический метод	5.0	-
560	-	-	462806.85	2214793.05	Картометрический метод	5.0	-
561	-	-	462808.54	2214784.22	Картометрический метод	5.0	-
562	-	-	462807.05	2214778.81	Картометрический метод	5.0	-
563	-	-	462801.09	2214768.17	Картометрический метод	5.0	-
564	-	-	462801.30	2214754.14	Картометрический метод	5.0	-
565	-	-	462805.53	2214741.09	Картометрический метод	5.0	-
566	-	-	462808.51	2214738.84	Картометрический метод	5.0	-

## 2. Сведения о характерных точках границ объекта

Обозначение характерных точек границ	Существующие координаты, м		Измененные (уточненные) координаты, м		Метод определения координат характерной точки	Средняя квадратическая погрешность положения характерной точки (Mt), м	Описание обозначения точки на местности (при наличии)
	X	Y	X	Y			
1	2	3	4	5	6	7	8
567	-	-	462862.31	2214734.61	Картометрический метод	5.0	-
568	-	-	462866.19	2214736.19	Картометрический метод	5.0	-
569	-	-	462877.54	2214747.29	Картометрический метод	5.0	-
570	-	-	462884.50	2214762.60	Картометрический метод	5.0	-
571	-	-	462884.28	2214777.27	Картометрический метод	5.0	-
572	-	-	462879.38	2214789.91	Картометрический метод	5.0	-
573	-	-	462875.29	2214795.81	Картометрический метод	5.0	-
574	-	-	462882.41	2214795.90	Картометрический метод	5.0	-
575	-	-	462900.12	2214798.02	Картометрический метод	5.0	-
576	-	-	462910.33	2214803.93	Картометрический метод	5.0	-
577	-	-	462914.49	2214803.26	Картометрический метод	5.0	-
578	-	-	462928.37	2214797.75	Картометрический метод	5.0	-
579	-	-	462942.13	2214797.95	Картометрический метод	5.0	-
580	-	-	462939.37	2214786.33	Картометрический метод	5.0	-
581	-	-	462939.51	2214776.16	Картометрический метод	5.0	-
582	-	-	462948.89	2214766.49	Картометрический метод	5.0	-
583	-	-	462959.00	2214764.05	Картометрический метод	5.0	-
584	-	-	462967.40	2214766.96	Картометрический метод	5.0	-
585	-	-	462973.66	2214772.04	Картометрический метод	5.0	-
586	-	-	462973.56	2214778.57	Картометрический метод	5.0	-
587	-	-	462971.20	2214782.75	Картометрический метод	5.0	-
588	-	-	462955.42	2214786.40	Картометрический метод	5.0	-
589	-	-	462955.44	2214800.51	Картометрический метод	5.0	-
590	-	-	462964.60	2214802.54	Картометрический метод	5.0	-
591	-	-	462977.45	2214809.26	Картометрический метод	5.0	-

## 2. Сведения о характерных точках границ объекта

Обозначение характерных точек границ	Существующие координаты, м		Измененные (уточненные) координаты, м		Метод определения координат характерной точки	Средняя квадратическая погрешность положения характерной точки (Mt), м	Описание обозначения точки на местности (при наличии)
	X	Y	X	Y			
1	2	3	4	5	6	7	8
592	-	-	462989.57	2214816.48	Картометрический метод	5.0	-
593	-	-	462996.24	2214821.11	Картометрический метод	5.0	-
594	-	-	463001.60	2214820.65	Картометрический метод	5.0	-
595	-	-	462993.80	2214745.01	Картометрический метод	5.0	-
596	-	-	463072.14	2214738.34	Картометрический метод	5.0	-
597	-	-	463066.61	2214732.85	Картометрический метод	5.0	-
598	-	-	463059.61	2214718.87	Картометрический метод	5.0	-
599	-	-	463077.70	2214717.27	Картометрический метод	5.0	-
600	-	-	463076.46	2214709.58	Картометрический метод	5.0	-
601	-	-	463085.70	2214708.42	Картометрический метод	5.0	-
602	-	-	463123.94	2214775.06	Картометрический метод	5.0	-
603	-	-	463143.87	2214791.01	Картометрический метод	5.0	-
604	-	-	463156.92	2214818.08	Картометрический метод	5.0	-
605	-	-	463153.39	2214829.25	Картометрический метод	5.0	-
606	-	-	463133.15	2214834.60	Картометрический метод	5.0	-
607	-	-	463114.00	2214842.21	Картометрический метод	5.0	-
608	-	-	463085.66	2214864.29	Картометрический метод	5.0	-
609	-	-	463064.09	2214884.20	Картометрический метод	5.0	-
610	-	-	463053.86	2214894.16	Картометрический метод	5.0	-
518	-	-	463039.26	2214896.23	Картометрический метод	5.0	-
611	-	-	462536.85	2218810.19	Картометрический метод	5.0	-
612	-	-	462532.21	2218809.49	Картометрический метод	5.0	-
613	-	-	462520.48	2218774.13	Картометрический метод	5.0	-
614	-	-	462522.05	2218757.02	Картометрический метод	5.0	-
615	-	-	462526.84	2218750.88	Картометрический метод	5.0	-

## 2. Сведения о характерных точках границ объекта

Обозначение характерных точек границ	Существующие координаты, м		Измененные (уточненные) координаты, м		Метод определения координат характерной точки	Средняя квадратическая погрешность положения характерной точки (Mt), м	Описание обозначения точки на местности (при наличии)
	X	Y	X	Y			
1	2	3	4	5	6	7	8
616	-	-	462532.24	2218745.51	Картометрический метод	5.0	-
617	-	-	462537.25	2218742.85	Картометрический метод	5.0	-
618	-	-	462541.88	2218730.60	Картометрический метод	5.0	-
619	-	-	462541.55	2218720.28	Картометрический метод	5.0	-
620	-	-	462535.66	2218712.19	Картометрический метод	5.0	-
621	-	-	462528.39	2218704.14	Картометрический метод	5.0	-
622	-	-	462519.37	2218699.26	Картометрический метод	5.0	-
623	-	-	462514.16	2218687.77	Картометрический метод	5.0	-
624	-	-	462511.00	2218683.20	Картометрический метод	5.0	-
625	-	-	462502.90	2218673.76	Картометрический метод	5.0	-
626	-	-	462498.05	2218666.58	Картометрический метод	5.0	-
627	-	-	462496.09	2218655.42	Картометрический метод	5.0	-
628	-	-	462494.31	2218650.30	Картометрический метод	5.0	-
629	-	-	462491.00	2218643.16	Картометрический метод	5.0	-
630	-	-	462488.51	2218640.33	Картометрический метод	5.0	-
631	-	-	462484.79	2218639.17	Картометрический метод	5.0	-
632	-	-	462478.27	2218640.28	Картометрический метод	5.0	-
633	-	-	462471.58	2218643.19	Картометрический метод	5.0	-
634	-	-	462463.48	2218649.04	Картометрический метод	5.0	-
635	-	-	462460.28	2218652.63	Картометрический метод	5.0	-
636	-	-	462458.36	2218658.30	Картометрический метод	5.0	-
637	-	-	462457.53	2218663.95	Картометрический метод	5.0	-
638	-	-	462452.86	2218674.13	Картометрический метод	5.0	-
639	-	-	462444.98	2218686.45	Картометрический метод	5.0	-
640	-	-	462440.60	2218691.85	Картометрический метод	5.0	-



## 2. Сведения о характерных точках границ объекта

Обозначение характерных точек границ	Существующие координаты, м		Измененные (уточненные) координаты, м		Метод определения координат характерной точки	Средняя квадратическая погрешность положения характерной точки (Mt), м	Описание обозначения точки на местности (при наличии)
	X	Y	X	Y			
1	2	3	4	5	6	7	8
641	-	-	462436.86	2218695.74	Картометрический метод	5.0	-
642	-	-	462432.25	2218699.58	Картометрический метод	5.0	-
643	-	-	462423.93	2218705.71	Картометрический метод	5.0	-
644	-	-	462418.32	2218709.23	Картометрический метод	5.0	-
645	-	-	462411.67	2218712.13	Картометрический метод	5.0	-
646	-	-	462406.98	2218713.77	Картометрический метод	5.0	-
647	-	-	462402.24	2218713.73	Картометрический метод	5.0	-
648	-	-	462400.66	2218711.70	Картометрический метод	5.0	-
649	-	-	462400.46	2218709.51	Картометрический метод	5.0	-
650	-	-	462403.92	2218699.66	Картометрический метод	5.0	-
651	-	-	462404.71	2218694.43	Картометрический метод	5.0	-
652	-	-	462405.43	2218684.50	Картометрический метод	5.0	-
653	-	-	462406.60	2218680.27	Картометрический метод	5.0	-
654	-	-	462408.73	2218677.16	Картометрический метод	5.0	-
655	-	-	462414.71	2218673.12	Картометрический метод	5.0	-
656	-	-	462419.90	2218667.07	Картометрический метод	5.0	-
657	-	-	462421.12	2218661.37	Картометрический метод	5.0	-
658	-	-	462421.41	2218655.23	Картометрический метод	5.0	-
659	-	-	462418.72	2218647.73	Картометрический метод	5.0	-
660	-	-	462415.82	2218641.04	Картометрический метод	5.0	-
661	-	-	462414.76	2218636.11	Картометрический метод	5.0	-
662	-	-	462412.51	2218628.49	Картометрический метод	5.0	-
663	-	-	462409.86	2218625.40	Картометрический метод	5.0	-
664	-	-	462402.56	2218622.08	Картометрический метод	5.0	-
665	-	-	462398.08	2218622.03	Картометрический метод	5.0	-

## 2. Сведения о характерных точках границ объекта

Обозначение характерных точек границ	Существующие координаты, м		Измененные (уточненные) координаты, м		Метод определения координат характерной точки	Средняя квадратическая погрешность положения характерной точки (Mt), м	Описание обозначения точки на местности (при наличии)
	X	Y	X	Y			
1	2	3	4	5	6	7	8
666	-	-	462391.62	2218625.22	Картометрический метод	5.0	-
667	-	-	462386.34	2218627.48	Картометрический метод	5.0	-
668	-	-	462381.12	2218628.50	Картометрический метод	5.0	-
669	-	-	462365.21	2218612.87	Картометрический метод	5.0	-
670	-	-	462412.36	2218566.87	Картометрический метод	5.0	-
671	-	-	462420.38	2218570.57	Картометрический метод	5.0	-
672	-	-	462430.98	2218575.45	Картометрический метод	5.0	-
673	-	-	462461.23	2218590.49	Картометрический метод	5.0	-
674	-	-	462472.43	2218596.28	Картометрический метод	5.0	-
675	-	-	462489.92	2218604.33	Картометрический метод	5.0	-
676	-	-	462504.12	2218610.45	Картометрический метод	5.0	-
677	-	-	462504.57	2218610.37	Картометрический метод	5.0	-
678	-	-	462507.04	2218611.98	Картометрический метод	5.0	-
679	-	-	462576.51	2218644.43	Картометрический метод	5.0	-
680	-	-	462590.54	2218650.47	Картометрический метод	5.0	-
681	-	-	462574.15	2218756.85	Картометрический метод	5.0	-
682	-	-	462571.14	2218776.39	Картометрический метод	5.0	-
683	-	-	462562.27	2218786.22	Картометрический метод	5.0	-
684	-	-	462553.81	2218800.11	Картометрический метод	5.0	-
611	-	-	462536.85	2218810.19	Картометрический метод	5.0	-
685	-	-	463240.01	2214262.04	Картометрический метод	5.0	-
686	-	-	463239.68	2214262.09	Картометрический метод	5.0	-
687	-	-	463216.02	2214262.02	Картометрический метод	5.0	-
688	-	-	463189.40	2214267.89	Картометрический метод	5.0	-
689	-	-	463176.27	2214279.83	Картометрический метод	5.0	-

## 2. Сведения о характерных точках границ объекта

Обозначение характерных точек границ	Существующие координаты, м		Измененные (уточненные) координаты, м		Метод определения координат характерной точки	Средняя квадратическая погрешность положения характерной точки (Mt), м	Описание обозначения точки на местности (при наличии)
	X	Y	X	Y			
1	2	3	4	5	6	7	8
690	-	-	463182.48	2214305.04	Картометрический метод	5.0	-
691	-	-	463214.66	2214273.62	Картометрический метод	5.0	-
692	-	-	463233.31	2214267.73	Картометрический метод	5.0	-
693	-	-	463252.20	2214270.90	Картометрический метод	5.0	-
694	-	-	463268.29	2214280.44	Картометрический метод	5.0	-
695	-	-	463291.19	2214319.83	Картометрический метод	5.0	-
696	-	-	463295.96	2214349.42	Картометрический метод	5.0	-
697	-	-	463289.51	2214370.70	Картометрический метод	5.0	-
698	-	-	463282.90	2214387.11	Картометрический метод	5.0	-
699	-	-	463277.33	2214400.94	Картометрический метод	5.0	-
700	-	-	463271.71	2214421.63	Картометрический метод	5.0	-
701	-	-	463270.96	2214428.18	Картометрический метод	5.0	-
702	-	-	463262.49	2214482.18	Картометрический метод	5.0	-
703	-	-	463261.73	2214545.85	Картометрический метод	5.0	-
704	-	-	463261.25	2214556.43	Картометрический метод	5.0	-
705	-	-	463257.35	2214570.34	Картометрический метод	5.0	-
706	-	-	463250.49	2214580.99	Картометрический метод	5.0	-
707	-	-	463240.59	2214593.91	Картометрический метод	5.0	-
708	-	-	463228.17	2214602.98	Картометрический метод	5.0	-
709	-	-	463219.61	2214608.10	Картометрический метод	5.0	-
710	-	-	463215.81	2214622.42	Картометрический метод	5.0	-
711	-	-	463209.88	2214631.53	Картометрический метод	5.0	-
712	-	-	463204.95	2214640.55	Картометрический метод	5.0	-
713	-	-	463204.74	2214654.67	Картометрический метод	5.0	-
714	-	-	463192.12	2214666.41	Картометрический метод	5.0	-

## 2. Сведения о характерных точках границ объекта

Обозначение характерных точек границ	Существующие координаты, м		Измененные (уточненные) координаты, м		Метод определения координат характерной точки	Средняя квадратическая погрешность положения характерной точки (Mt), м	Описание обозначения точки на местности (при наличии)
	X	Y	X	Y			
1	2	3	4	5	6	7	8
715	-	-	463174.87	2214678.03	Картометрический метод	5.0	-
716	-	-	463155.26	2214677.75	Картометрический метод	5.0	-
717	-	-	463143.96	2214673.84	Картометрический метод	5.0	-
718	-	-	463131.10	2214671.69	Картометрический метод	5.0	-
719	-	-	463119.29	2214674.81	Картометрический метод	5.0	-
720	-	-	463109.18	2214690.17	Картометрический метод	5.0	-
721	-	-	463117.54	2214703.95	Картометрический метод	5.0	-
722	-	-	463131.82	2214720.91	Картометрический метод	5.0	-
723	-	-	463132.48	2214721.69	Картометрический метод	5.0	-
724	-	-	463133.00	2214722.31	Картометрический метод	5.0	-
725	-	-	463145.61	2214737.28	Картометрический метод	5.0	-
726	-	-	463130.99	2214756.65	Картометрический метод	5.0	-
727	-	-	463128.92	2214766.46	Картометрический метод	5.0	-
728	-	-	463098.47	2214713.66	Картометрический метод	5.0	-
729	-	-	463092.94	2214704.26	Картометрический метод	5.0	-
730	-	-	463100.48	2214677.08	Картометрический метод	5.0	-
731	-	-	463123.81	2214663.11	Картометрический метод	5.0	-
732	-	-	463139.13	2214668.01	Картометрический метод	5.0	-
733	-	-	463165.16	2214670.65	Картометрический метод	5.0	-
734	-	-	463181.84	2214664.31	Картометрический метод	5.0	-
735	-	-	463204.95	2214627.22	Картометрический метод	5.0	-
736	-	-	463201.70	2214608.23	Картометрический метод	5.0	-
737	-	-	463205.40	2214599.38	Картометрический метод	5.0	-
738	-	-	463216.16	2214592.98	Картометрический метод	5.0	-
739	-	-	463233.06	2214573.60	Картометрический метод	5.0	-

## 2. Сведения о характерных точках границ объекта

Обозначение характерных точек границ	Существующие координаты, м		Измененные (уточненные) координаты, м		Метод определения координат характерной точки	Средняя квадратическая погрешность положения характерной точки (Mt), м	Описание обозначения точки на местности (при наличии)
	X	Y	X	Y			
1	2	3	4	5	6	7	8
740	-	-	463235.11	2214556.44	Картометрический метод	5.0	-
741	-	-	463256.02	2214508.67	Картометрический метод	5.0	-
742	-	-	463252.21	2214487.90	Картометрический метод	5.0	-
743	-	-	463251.80	2214439.31	Картометрический метод	5.0	-
744	-	-	463255.77	2214413.28	Картометрический метод	5.0	-
745	-	-	463270.65	2214371.97	Картометрический метод	5.0	-
746	-	-	463279.87	2214351.33	Картометрический метод	5.0	-
747	-	-	463278.34	2214335.32	Картометрический метод	5.0	-
748	-	-	463265.67	2214312.67	Картометрический метод	5.0	-
749	-	-	463256.92	2214304.28	Картометрический метод	5.0	-
750	-	-	463239.02	2214297.69	Картометрический метод	5.0	-
751	-	-	463218.19	2214304.72	Картометрический метод	5.0	-
752	-	-	463203.46	2214315.74	Картометрический метод	5.0	-
753	-	-	463196.30	2214327.54	Картометрический метод	5.0	-
754	-	-	463195.54	2214327.93	Картометрический метод	5.0	-
755	-	-	463191.45	2214333.16	Картометрический метод	5.0	-
756	-	-	463185.88	2214343.53	Картометрический метод	5.0	-
757	-	-	463176.36	2214358.43	Картометрический метод	5.0	-
758	-	-	463166.20	2214367.73	Картометрический метод	5.0	-
759	-	-	463154.77	2214374.83	Картометрический метод	5.0	-
760	-	-	463154.16	2214375.08	Картометрический метод	5.0	-
761	-	-	463138.85	2214378.64	Картометрический метод	5.0	-
762	-	-	463127.08	2214380.05	Картометрический метод	5.0	-
763	-	-	463115.21	2214380.16	Картометрический метод	5.0	-
764	-	-	463111.61	2214381.12	Картометрический метод	5.0	-

## 2. Сведения о характерных точках границ объекта

Обозначение характерных точек границ	Существующие координаты, м		Измененные (уточненные) координаты, м		Метод определения координат характерной точки	Средняя квадратическая погрешность положения характерной точки (Mt), м	Описание обозначения точки на местности (при наличии)
	X	Y	X	Y			
1	2	3	4	5	6	7	8
765	-	-	463109.54	2214382.06	Картометрический метод	5.0	-
766	-	-	463092.85	2214371.55	Картометрический метод	5.0	-
767	-	-	463091.05	2214366.26	Картометрический метод	5.0	-
768	-	-	463091.29	2214357.41	Картометрический метод	5.0	-
769	-	-	463091.36	2214356.48	Картометрический метод	5.0	-
770	-	-	463091.32	2214356.37	Картометрический метод	5.0	-
771	-	-	463091.50	2214349.71	Картометрический метод	5.0	-
772	-	-	463097.79	2214340.21	Картометрический метод	5.0	-
773	-	-	463112.45	2214333.67	Картометрический метод	5.0	-
774	-	-	463129.25	2214333.88	Картометрический метод	5.0	-
775	-	-	463141.48	2214340.76	Картометрический метод	5.0	-
776	-	-	463153.82	2214339.79	Картометрический метод	5.0	-
777	-	-	463164.11	2214325.34	Картометрический метод	5.0	-
778	-	-	463163.22	2214309.63	Картометрический метод	5.0	-
779	-	-	463161.26	2214290.55	Картометрический метод	5.0	-
780	-	-	463162.54	2214279.35	Картометрический метод	5.0	-
781	-	-	463164.43	2214271.91	Картометрический метод	5.0	-
782	-	-	463179.42	2214260.81	Картометрический метод	5.0	-
783	-	-	463209.80	2214250.47	Картометрический метод	5.0	-
784	-	-	463225.14	2214254.18	Картометрический метод	5.0	-
685	-	-	463240.01	2214262.04	Картометрический метод	5.0	-
785	-	-	462737.50	2214804.87	Картометрический метод	5.0	-
786	-	-	462732.17	2214802.25	Картометрический метод	5.0	-
787	-	-	462721.52	2214797.00	Картометрический метод	5.0	-
788	-	-	462709.71	2214785.92	Картометрический метод	5.0	-

## 2. Сведения о характерных точках границ объекта

Обозначение характерных точек границ	Существующие координаты, м		Измененные (уточненные) координаты, м		Метод определения координат характерной точки	Средняя квадратическая погрешность положения характерной точки (Mt), м	Описание обозначения точки на местности (при наличии)
	X	Y	X	Y			
1	2	3	4	5	6	7	8
789	-	-	462705.78	2214780.71	Картометрический метод	5.0	-
790	-	-	462710.42	2214793.43	Картометрический метод	5.0	-
791	-	-	462708.42	2214811.63	Картометрический метод	5.0	-
792	-	-	462705.49	2214824.99	Картометрический метод	5.0	-
793	-	-	462701.20	2214844.62	Картометрический метод	5.0	-
794	-	-	462691.67	2214864.50	Картометрический метод	5.0	-
795	-	-	462671.58	2214875.89	Картометрический метод	5.0	-
796	-	-	462648.64	2214866.80	Картометрический метод	5.0	-
797	-	-	462632.64	2214850.18	Картометрический метод	5.0	-
798	-	-	462626.14	2214832.98	Картометрический метод	5.0	-
799	-	-	462606.56	2214834.95	Картометрический метод	5.0	-
800	-	-	462601.13	2214841.68	Картометрический метод	5.0	-
801	-	-	462567.67	2214851.54	Картометрический метод	5.0	-
802	-	-	462550.73	2214861.86	Картометрический метод	5.0	-
803	-	-	462542.92	2214870.78	Картометрический метод	5.0	-
804	-	-	462540.72	2214875.30	Картометрический метод	5.0	-
805	-	-	462540.34	2214877.05	Картометрический метод	5.0	-
806	-	-	462550.86	2214894.75	Картометрический метод	5.0	-
807	-	-	462557.97	2214914.07	Картометрический метод	5.0	-
808	-	-	462556.90	2214954.34	Картометрический метод	5.0	-
809	-	-	462535.95	2214952.73	Картометрический метод	5.0	-
810	-	-	462512.96	2214954.68	Картометрический метод	5.0	-
811	-	-	462508.30	2214955.07	Картометрический метод	5.0	-
812	-	-	462504.85	2214901.46	Картометрический метод	5.0	-
813	-	-	462504.84	2214901.29	Картометрический метод	5.0	-

## 2. Сведения о характерных точках границ объекта

Обозначение характерных точек границ	Существующие координаты, м		Измененные (уточненные) координаты, м		Метод определения координат характерной точки	Средняя квадратическая погрешность положения характерной точки (Mt), м	Описание обозначения точки на местности (при наличии)
	X	Y	X	Y			
1	2	3	4	5	6	7	8
814	-	-	462495.89	2214878.60	Картометрический метод	5.0	-
815	-	-	462491.68	2214867.92	Картометрический метод	5.0	-
816	-	-	462503.70	2214858.96	Картометрический метод	5.0	-
817	-	-	462509.98	2214847.77	Картометрический метод	5.0	-
818	-	-	462518.70	2214854.78	Картометрический метод	5.0	-
819	-	-	462542.04	2214834.96	Картометрический метод	5.0	-
820	-	-	462561.33	2214821.83	Картометрический метод	5.0	-
821	-	-	462569.22	2214814.84	Картометрический метод	5.0	-
822	-	-	462569.72	2214815.45	Картометрический метод	5.0	-
823	-	-	462571.66	2214815.04	Картометрический метод	5.0	-
824	-	-	462587.79	2214802.74	Картометрический метод	5.0	-
825	-	-	462586.83	2214800.38	Картометрический метод	5.0	-
826	-	-	462593.71	2214789.83	Картометрический метод	5.0	-
827	-	-	462596.91	2214787.03	Картометрический метод	5.0	-
828	-	-	462603.58	2214784.08	Картометрический метод	5.0	-
829	-	-	462605.46	2214783.26	Картометрический метод	5.0	-
830	-	-	462608.09	2214782.20	Картометрический метод	5.0	-
831	-	-	462610.90	2214781.63	Картометрический метод	5.0	-
832	-	-	462618.52	2214781.55	Картометрический метод	5.0	-
833	-	-	462628.99	2214786.00	Картометрический метод	5.0	-
834	-	-	462635.66	2214794.98	Картометрический метод	5.0	-
835	-	-	462636.83	2214797.69	Картометрический метод	5.0	-
836	-	-	462641.24	2214810.04	Картометрический метод	5.0	-
837	-	-	462642.26	2214812.95	Картометрический метод	5.0	-
838	-	-	462644.41	2214817.85	Картометрический метод	5.0	-



## 2. Сведения о характерных точках границ объекта

Обозначение характерных точек границ	Существующие координаты, м		Измененные (уточненные) координаты, м		Метод определения координат характерной точки	Средняя квадратическая погрешность положения характерной точки (Mt), м	Описание обозначения точки на местности (при наличии)
	X	Y	X	Y			
1	2	3	4	5	6	7	8
839	-	-	462645.94	2214820.39	Картометрический метод	5.0	-
840	-	-	462654.65	2214842.08	Картометрический метод	5.0	-
841	-	-	462659.48	2214856.15	Картометрический метод	5.0	-
842	-	-	462668.92	2214861.88	Картометрический метод	5.0	-
843	-	-	462681.27	2214859.79	Картометрический метод	5.0	-
844	-	-	462689.80	2214851.49	Картометрический метод	5.0	-
845	-	-	462693.39	2214835.83	Картометрический метод	5.0	-
846	-	-	462692.69	2214807.23	Картометрический метод	5.0	-
847	-	-	462684.39	2214799.84	Картометрический метод	5.0	-
848	-	-	462680.88	2214798.71	Картометрический метод	5.0	-
849	-	-	462679.95	2214796.54	Картометрический метод	5.0	-
850	-	-	462675.53	2214793.96	Картометрический метод	5.0	-
851	-	-	462671.77	2214792.95	Картометрический метод	5.0	-
852	-	-	462677.87	2214785.74	Картометрический метод	5.0	-
853	-	-	462686.64	2214760.62	Картометрический метод	5.0	-
854	-	-	462691.93	2214743.87	Картометрический метод	5.0	-
855	-	-	462716.95	2214756.51	Картометрический метод	5.0	-
856	-	-	462728.56	2214767.31	Картометрический метод	5.0	-
857	-	-	462727.30	2214776.83	Картометрический метод	5.0	-
858	-	-	462728.28	2214786.37	Картометрический метод	5.0	-
859	-	-	462741.94	2214796.04	Картометрический метод	5.0	-
860	-	-	462737.44	2214797.74	Картометрический метод	5.0	-
785	-	-	462737.50	2214804.87	Картометрический метод	5.0	-
861	-	-	463275.13	2214241.51	Картометрический метод	5.0	-
862	-	-	463291.79	2214174.44	Картометрический метод	5.0	-

## 2. Сведения о характерных точках границ объекта

Обозначение характерных точек границ	Существующие координаты, м		Измененные (уточненные) координаты, м		Метод определения координат характерной точки	Средняя квадратическая погрешность положения характерной точки (Mt), м	Описание обозначения точки на местности (при наличии)
	X	Y	X	Y			
1	2	3	4	5	6	7	8
863	-	-	463299.76	2214165.57	Картометрический метод	5.0	-
864	-	-	463305.51	2214155.55	Картометрический метод	5.0	-
865	-	-	463307.96	2214141.00	Картометрический метод	5.0	-
866	-	-	463303.77	2214139.54	Картометрический метод	5.0	-
867	-	-	463304.04	2214139.10	Картометрический метод	5.0	-
868	-	-	463306.27	2214133.41	Картометрический метод	5.0	-
869	-	-	463305.62	2214128.25	Картометрический метод	5.0	-
870	-	-	463301.95	2214125.19	Картометрический метод	5.0	-
871	-	-	463294.41	2214121.94	Картометрический метод	5.0	-
872	-	-	463283.97	2214121.64	Картометрический метод	5.0	-
873	-	-	463273.38	2214121.48	Картометрический метод	5.0	-
874	-	-	463267.50	2214122.62	Картометрический метод	5.0	-
875	-	-	463254.96	2214127.80	Картометрический метод	5.0	-
876	-	-	463244.43	2214133.67	Картометрический метод	5.0	-
877	-	-	463237.53	2214139.64	Картометрический метод	5.0	-
878	-	-	463234.43	2214140.60	Картометрический метод	5.0	-
879	-	-	463217.19	2214143.34	Картометрический метод	5.0	-
880	-	-	463207.83	2214141.13	Картометрический метод	5.0	-
881	-	-	463207.36	2214140.76	Картометрический метод	5.0	-
882	-	-	463204.31	2214140.22	Картометрический метод	5.0	-
883	-	-	463194.31	2214135.65	Картометрический метод	5.0	-
884	-	-	463186.73	2214130.61	Картометрический метод	5.0	-
885	-	-	463182.07	2214129.62	Картометрический метод	5.0	-
886	-	-	463174.61	2214130.80	Картометрический метод	5.0	-
887	-	-	463168.81	2214131.79	Картометрический метод	5.0	-

## 2. Сведения о характерных точках границ объекта

Обозначение характерных точек границ	Существующие координаты, м		Измененные (уточненные) координаты, м		Метод определения координат характерной точки	Средняя квадратическая погрешность положения характерной точки (Mt), м	Описание обозначения точки на местности (при наличии)
	X	Y	X	Y			
1	2	3	4	5	6	7	8
888	-	-	463161.82	2214134.34	Картометрический метод	5.0	-
889	-	-	463156.94	2214138.25	Картометрический метод	5.0	-
890	-	-	463153.53	2214128.98	Картометрический метод	5.0	-
891	-	-	463154.95	2214108.81	Картометрический метод	5.0	-
892	-	-	463164.22	2214087.62	Картометрический метод	5.0	-
893	-	-	463175.53	2214079.91	Картометрический метод	5.0	-
894	-	-	463210.29	2214078.11	Картометрический метод	5.0	-
895	-	-	463237.13	2214081.81	Картометрический метод	5.0	-
896	-	-	463252.78	2214084.24	Картометрический метод	5.0	-
897	-	-	463308.44	2214108.49	Картометрический метод	5.0	-
898	-	-	463352.95	2214129.23	Картометрический метод	5.0	-
899	-	-	463363.08	2214125.99	Картометрический метод	5.0	-
900	-	-	463372.30	2214108.16	Картометрический метод	5.0	-
901	-	-	463363.59	2214091.24	Картометрический метод	5.0	-
902	-	-	463363.54	2214091.11	Картометрический метод	5.0	-
903	-	-	463358.37	2214083.21	Картометрический метод	5.0	-
904	-	-	463355.04	2214074.64	Картометрический метод	5.0	-
905	-	-	463349.23	2214067.47	Картометрический метод	5.0	-
906	-	-	463338.39	2214054.43	Картометрический метод	5.0	-
907	-	-	463329.89	2214048.59	Картометрический метод	5.0	-
908	-	-	463323.35	2214045.91	Картометрический метод	5.0	-
909	-	-	463315.66	2214043.91	Картометрический метод	5.0	-
910	-	-	463314.99	2214043.53	Картометрический метод	5.0	-
911	-	-	463309.67	2214024.40	Картометрический метод	5.0	-
912	-	-	463314.31	2214013.25	Картометрический метод	5.0	-

## 2. Сведения о характерных точках границ объекта

Обозначение характерных точек границ	Существующие координаты, м		Измененные (уточненные) координаты, м		Метод определения координат характерной точки	Средняя квадратическая погрешность положения характерной точки (Mt), м	Описание обозначения точки на местности (при наличии)
	X	Y	X	Y			
1	2	3	4	5	6	7	8
913	-	-	463332.25	2214012.35	Картометрический метод	5.0	-
914	-	-	463344.55	2214013.62	Картометрический метод	5.0	-
915	-	-	463356.96	2214008.17	Картометрический метод	5.0	-
916	-	-	463371.72	2213994.90	Картометрический метод	5.0	-
917	-	-	463430.35	2213892.47	Картометрический метод	5.0	-
918	-	-	463442.79	2213884.78	Картометрический метод	5.0	-
919	-	-	463457.42	2213880.48	Картометрический метод	5.0	-
920	-	-	463481.31	2213854.98	Картометрический метод	5.0	-
921	-	-	463490.56	2213865.09	Картометрический метод	5.0	-
922	-	-	463487.94	2213866.09	Картометрический метод	5.0	-
923	-	-	463457.86	2213886.79	Картометрический метод	5.0	-
924	-	-	463439.53	2213891.33	Картометрический метод	5.0	-
925	-	-	463405.02	2213952.40	Картометрический метод	5.0	-
926	-	-	463387.29	2213983.78	Картометрический метод	5.0	-
927	-	-	463378.87	2213993.26	Картометрический метод	5.0	-
928	-	-	463362.87	2214011.29	Картометрический метод	5.0	-
929	-	-	463333.82	2214019.47	Картометрический метод	5.0	-
930	-	-	463327.17	2214021.34	Картометрический метод	5.0	-
931	-	-	463337.04	2214029.95	Картометрический метод	5.0	-
932	-	-	463339.66	2214032.24	Картометрический метод	5.0	-
933	-	-	463333.04	2214034.79	Картометрический метод	5.0	-
934	-	-	463384.34	2214078.92	Картометрический метод	5.0	-
935	-	-	463388.37	2214108.69	Картометрический метод	5.0	-
936	-	-	463384.17	2214111.85	Картометрический метод	5.0	-
937	-	-	463372.82	2214117.94	Картометрический метод	5.0	-

## 2. Сведения о характерных точках границ объекта

Обозначение характерных точек границ	Существующие координаты, м		Измененные (уточненные) координаты, м		Метод определения координат характерной точки	Средняя квадратическая погрешность положения характерной точки (Mt), м	Описание обозначения точки на местности (при наличии)
	X	Y	X	Y			
1	2	3	4	5	6	7	8
938	-	-	463357.43	2214131.20	Картометрический метод	5.0	-
939	-	-	463351.54	2214130.44	Картометрический метод	5.0	-
940	-	-	463324.69	2214126.99	Картометрический метод	5.0	-
941	-	-	463282.30	2214236.14	Картометрический метод	5.0	-
861	-	-	463275.13	2214241.51	Картометрический метод	5.0	-
942	-	-	462022.63	2215267.38	Картометрический метод	5.0	-
943	-	-	462016.78	2215262.67	Картометрический метод	5.0	-
944	-	-	461998.61	2215236.92	Картометрический метод	5.0	-
945	-	-	461992.02	2215212.09	Картометрический метод	5.0	-
946	-	-	461938.75	2215156.48	Картометрический метод	5.0	-
947	-	-	461909.34	2215159.92	Картометрический метод	5.0	-
948	-	-	461907.22	2215162.92	Картометрический метод	5.0	-
949	-	-	461906.85	2215162.99	Картометрический метод	5.0	-
950	-	-	461903.06	2215164.81	Картометрический метод	5.0	-
951	-	-	461898.22	2215170.00	Картометрический метод	5.0	-
952	-	-	461887.67	2215190.49	Картометрический метод	5.0	-
953	-	-	461887.66	2215190.51	Картометрический метод	5.0	-
954	-	-	461867.00	2215219.66	Картометрический метод	5.0	-
955	-	-	461843.34	2215179.27	Картометрический метод	5.0	-
956	-	-	461883.83	2215129.87	Картометрический метод	5.0	-
957	-	-	461905.72	2215127.34	Картометрический метод	5.0	-
958	-	-	461924.02	2215139.91	Картометрический метод	5.0	-
959	-	-	461948.66	2215140.21	Картометрический метод	5.0	-
960	-	-	461969.24	2215150.56	Картометрический метод	5.0	-
961	-	-	461983.64	2215161.96	Картометрический метод	5.0	-

## 2. Сведения о характерных точках границ объекта

Обозначение характерных точек границ	Существующие координаты, м		Измененные (уточненные) координаты, м		Метод определения координат характерной точки	Средняя квадратическая погрешность положения характерной точки (Mt), м	Описание обозначения точки на местности (при наличии)
	X	Y	X	Y			
1	2	3	4	5	6	7	8
962	-	-	462002.38	2215182.94	Картометрический метод	5.0	-
963	-	-	462018.32	2215203.88	Картометрический метод	5.0	-
942	-	-	462022.63	2215267.38	Картометрический метод	5.0	-
964	-	-	465412.14	2214765.21	Картометрический метод	5.0	-
965	-	-	465411.53	2214764.04	Картометрический метод	5.0	-
966	-	-	465411.07	2214763.16	Картометрический метод	5.0	-
967	-	-	465406.85	2214709.48	Картометрический метод	5.0	-
968	-	-	465389.14	2214710.23	Картометрический метод	5.0	-
969	-	-	465363.02	2214708.32	Картометрический метод	5.0	-
970	-	-	465363.10	2214692.59	Картометрический метод	5.0	-
971	-	-	465359.67	2214692.31	Картометрический метод	5.0	-
972	-	-	465359.76	2214690.10	Картометрический метод	5.0	-
973	-	-	465308.10	2214684.47	Картометрический метод	5.0	-
974	-	-	465295.20	2214677.39	Картометрический метод	5.0	-
975	-	-	465295.21	2214670.14	Картометрический метод	5.0	-
976	-	-	465447.25	2214666.52	Картометрический метод	5.0	-
977	-	-	465475.92	2214671.92	Картометрический метод	5.0	-
978	-	-	465520.94	2214648.59	Картометрический метод	5.0	-
979	-	-	465521.43	2214651.36	Картометрический метод	5.0	-
980	-	-	465521.43	2214651.40	Картометрический метод	5.0	-
981	-	-	465521.45	2214651.48	Картометрический метод	5.0	-
982	-	-	465521.51	2214651.81	Картометрический метод	5.0	-
983	-	-	465521.76	2214653.27	Картометрический метод	5.0	-
984	-	-	465525.15	2214672.98	Картометрический метод	5.0	-
985	-	-	465472.52	2214690.68	Картометрический метод	5.0	-

## 2. Сведения о характерных точках границ объекта

Обозначение характерных точек границ	Существующие координаты, м		Измененные (уточненные) координаты, м		Метод определения координат характерной точки	Средняя квадратическая погрешность положения характерной точки (Mt), м	Описание обозначения точки на местности (при наличии)
	X	Y	X	Y			
1	2	3	4	5	6	7	8
986	-	-	465469.74	2214691.59	Картометрический метод	5.0	-
987	-	-	465469.42	2214686.78	Картометрический метод	5.0	-
988	-	-	465467.25	2214686.90	Картометрический метод	5.0	-
989	-	-	465467.25	2214686.40	Картометрический метод	5.0	-
990	-	-	465449.73	2214687.85	Картометрический метод	5.0	-
991	-	-	465423.00	2214690.08	Картометрический метод	5.0	-
992	-	-	465423.05	2214690.58	Картометрический метод	5.0	-
993	-	-	465423.16	2214691.72	Картометрический метод	5.0	-
994	-	-	465424.67	2214706.89	Картометрический метод	5.0	-
995	-	-	465424.95	2214709.82	Картометрический метод	5.0	-
996	-	-	465422.06	2214710.36	Картометрический метод	5.0	-
997	-	-	465409.44	2214712.72	Картометрический метод	5.0	-
998	-	-	465418.21	2214752.60	Картометрический метод	5.0	-
999	-	-	465420.20	2214761.45	Картометрический метод	5.0	-
964	-	-	465412.14	2214765.21	Картометрический метод	5.0	-
1000	-	-	465066.85	2213732.65	Картометрический метод	5.0	-
1001	-	-	465057.66	2213724.34	Картометрический метод	5.0	-
1002	-	-	465054.99	2213723.35	Картометрический метод	5.0	-
1003	-	-	465054.74	2213722.77	Картометрический метод	5.0	-
1004	-	-	464984.65	2213696.85	Картометрический метод	5.0	-
1005	-	-	464960.39	2213707.49	Картометрический метод	5.0	-
1006	-	-	464908.00	2213662.95	Картометрический метод	5.0	-
1007	-	-	464897.26	2213643.24	Картометрический метод	5.0	-
1008	-	-	464880.53	2213629.62	Картометрический метод	5.0	-
1009	-	-	464841.26	2213627.04	Картометрический метод	5.0	-

## 2. Сведения о характерных точках границ объекта

Обозначение характерных точек границ	Существующие координаты, м		Измененные (уточненные) координаты, м		Метод определения координат характерной точки	Средняя квадратическая погрешность положения характерной точки (Mt), м	Описание обозначения точки на местности (при наличии)
	X	Y	X	Y			
1	2	3	4	5	6	7	8
1010	-	-	464839.40	2213626.26	Картометрический метод	5.0	-
1011	-	-	464839.38	2213626.25	Картометрический метод	5.0	-
1012	-	-	464839.32	2213626.21	Картометрический метод	5.0	-
1013	-	-	464822.68	2213620.62	Картометрический метод	5.0	-
1014	-	-	464817.04	2213603.24	Картометрический метод	5.0	-
1015	-	-	464806.72	2213582.17	Картометрический метод	5.0	-
1016	-	-	464777.98	2213588.90	Картометрический метод	5.0	-
1017	-	-	464764.40	2213594.38	Картометрический метод	5.0	-
1018	-	-	464763.02	2213605.22	Картометрический метод	5.0	-
1019	-	-	464757.72	2213609.62	Картометрический метод	5.0	-
1020	-	-	464747.60	2213608.93	Картометрический метод	5.0	-
1021	-	-	464754.95	2213596.48	Картометрический метод	5.0	-
1022	-	-	464755.17	2213556.43	Картометрический метод	5.0	-
1023	-	-	464759.96	2213550.56	Картометрический метод	5.0	-
1024	-	-	464762.40	2213565.44	Картометрический метод	5.0	-
1025	-	-	464771.28	2213571.14	Картометрический метод	5.0	-
1026	-	-	464783.28	2213571.68	Картометрический метод	5.0	-
1027	-	-	464794.11	2213563.51	Картометрический метод	5.0	-
1028	-	-	464804.90	2213567.80	Картометрический метод	5.0	-
1029	-	-	464815.18	2213576.18	Картометрический метод	5.0	-
1030	-	-	464824.02	2213600.33	Картометрический метод	5.0	-
1031	-	-	464831.47	2213612.72	Картометрический метод	5.0	-
1032	-	-	464845.51	2213621.76	Картометрический метод	5.0	-
1033	-	-	464856.35	2213622.23	Картометрический метод	5.0	-
1034	-	-	464890.98	2213600.50	Картометрический метод	5.0	-



## 2. Сведения о характерных точках границ объекта

Обозначение характерных точек границ	Существующие координаты, м		Измененные (уточненные) координаты, м		Метод определения координат характерной точки	Средняя квадратическая погрешность положения характерной точки (Mt), м	Описание обозначения точки на местности (при наличии)
	X	Y	X	Y			
1	2	3	4	5	6	7	8
1035	-	-	464915.46	2213591.95	Картометрический метод	5.0	-
1036	-	-	464924.71	2213602.61	Картометрический метод	5.0	-
1037	-	-	464913.91	2213601.85	Картометрический метод	5.0	-
1038	-	-	464906.32	2213604.49	Картометрический метод	5.0	-
1039	-	-	464903.46	2213609.97	Картометрический метод	5.0	-
1040	-	-	464897.32	2213621.19	Картометрический метод	5.0	-
1041	-	-	464902.13	2213640.75	Картометрический метод	5.0	-
1042	-	-	464918.82	2213664.89	Картометрический метод	5.0	-
1043	-	-	464941.72	2213689.66	Картометрический метод	5.0	-
1044	-	-	464956.59	2213698.43	Картометрический метод	5.0	-
1045	-	-	464966.35	2213701.10	Картометрический метод	5.0	-
1046	-	-	464975.45	2213695.73	Картометрический метод	5.0	-
1047	-	-	464983.94	2213687.86	Картометрический метод	5.0	-
1048	-	-	464986.05	2213680.13	Картометрический метод	5.0	-
1049	-	-	464981.82	2213673.87	Картометрический метод	5.0	-
1050	-	-	464982.38	2213658.37	Картометрический метод	5.0	-
1051	-	-	464993.32	2213659.72	Картометрический метод	5.0	-
1052	-	-	465011.23	2213676.57	Картометрический метод	5.0	-
1053	-	-	465013.45	2213691.22	Картометрический метод	5.0	-
1054	-	-	465018.62	2213701.03	Картометрический метод	5.0	-
1055	-	-	465025.31	2213705.66	Картометрический метод	5.0	-
1056	-	-	465034.16	2213705.55	Картометрический метод	5.0	-
1057	-	-	465040.02	2213700.63	Картометрический метод	5.0	-
1058	-	-	465050.85	2213686.70	Картометрический метод	5.0	-
1059	-	-	465057.32	2213694.43	Картометрический метод	5.0	-

## 2. Сведения о характерных точках границ объекта

Обозначение характерных точек границ	Существующие координаты, м		Измененные (уточненные) координаты, м		Метод определения координат характерной точки	Средняя квадратическая погрешность положения характерной точки (Mt), м	Описание обозначения точки на местности (при наличии)
	X	Y	X	Y			
1	2	3	4	5	6	7	8
1060	-	-	465059.34	2213711.62	Картометрический метод	5.0	-
1061	-	-	465079.24	2213732.04	Картометрический метод	5.0	-
1000	-	-	465066.85	2213732.65	Картометрический метод	5.0	-
1062	-	-	466644.28	2213455.50	Картометрический метод	5.0	-
1063	-	-	466637.79	2213455.13	Картометрический метод	5.0	-
1064	-	-	466614.30	2213448.73	Картометрический метод	5.0	-
1065	-	-	466254.55	2213404.82	Картометрический метод	5.0	-
1066	-	-	466265.49	2213404.87	Картометрический метод	5.0	-
1067	-	-	466358.68	2213405.32	Картометрический метод	5.0	-
1068	-	-	466379.50	2213405.42	Картометрический метод	5.0	-
1069	-	-	466558.24	2213423.60	Картометрический метод	5.0	-
1070	-	-	466562.29	2213425.10	Картометрический метод	5.0	-
1071	-	-	466575.71	2213430.08	Картометрический метод	5.0	-
1062	-	-	466644.28	2213455.50	Картометрический метод	5.0	-
1072	-	-	462654.16	2215509.27	Картометрический метод	5.0	-
1073	-	-	462648.12	2215492.64	Картометрический метод	5.0	-
1074	-	-	462606.36	2215473.34	Картометрический метод	5.0	-
1075	-	-	462576.24	2215451.99	Картометрический метод	5.0	-
1076	-	-	462562.06	2215431.53	Картометрический метод	5.0	-
1077	-	-	462557.40	2215405.36	Картометрический метод	5.0	-
1078	-	-	462555.84	2215366.90	Картометрический метод	5.0	-
1079	-	-	462568.34	2215356.15	Картометрический метод	5.0	-
1080	-	-	462603.58	2215335.58	Картометрический метод	5.0	-
1081	-	-	462617.70	2215353.74	Картометрический метод	5.0	-
1082	-	-	462589.03	2215374.47	Картометрический метод	5.0	-

## 2. Сведения о характерных точках границ объекта

Обозначение характерных точек границ	Существующие координаты, м		Измененные (уточненные) координаты, м		Метод определения координат характерной точки	Средняя квадратическая погрешность положения характерной точки (Mt), м	Описание обозначения точки на местности (при наличии)
	X	Y	X	Y			
1	2	3	4	5	6	7	8
1083	-	-	462573.47	2215393.32	Картометрический метод	5.0	-
1084	-	-	462570.21	2215400.71	Картометрический метод	5.0	-
1085	-	-	462567.75	2215411.25	Картометрический метод	5.0	-
1086	-	-	462568.16	2215421.72	Картометрический метод	5.0	-
1087	-	-	462570.29	2215428.59	Картометрический метод	5.0	-
1088	-	-	462575.03	2215435.16	Картометрический метод	5.0	-
1089	-	-	462592.95	2215448.64	Картометрический метод	5.0	-
1090	-	-	462616.25	2215459.96	Картометрический метод	5.0	-
1091	-	-	462643.92	2215470.67	Картометрический метод	5.0	-
1092	-	-	462667.60	2215498.02	Картометрический метод	5.0	-
1072	-	-	462654.16	2215509.27	Картометрический метод	5.0	-
1093	-	-	465198.53	2213674.08	Картометрический метод	5.0	-
1094	-	-	465197.47	2213665.06	Картометрический метод	5.0	-
1095	-	-	465208.92	2213664.97	Картометрический метод	5.0	-
1096	-	-	465217.34	2213654.86	Картометрический метод	5.0	-
1097	-	-	465227.03	2213658.93	Картометрический метод	5.0	-
1098	-	-	465236.00	2213659.04	Картометрический метод	5.0	-
1099	-	-	465244.80	2213650.01	Картометрический метод	5.0	-
1100	-	-	465244.63	2213640.10	Картометрический метод	5.0	-
1101	-	-	465232.66	2213622.76	Картометрический метод	5.0	-
1102	-	-	465231.89	2213601.38	Картометрический метод	5.0	-
1103	-	-	465249.15	2213616.93	Картометрический метод	5.0	-
1104	-	-	465256.38	2213620.11	Картометрический метод	5.0	-
1105	-	-	465268.13	2213620.73	Картометрический метод	5.0	-
1106	-	-	465277.89	2213611.48	Картометрический метод	5.0	-

## 2. Сведения о характерных точках границ объекта

Обозначение характерных точек границ	Существующие координаты, м		Измененные (уточненные) координаты, м		Метод определения координат характерной точки	Средняя квадратическая погрешность положения характерной точки (Mt), м	Описание обозначения точки на местности (при наличии)
	X	Y	X	Y			
1	2	3	4	5	6	7	8
1107	-	-	465284.21	2213591.81	Картометрический метод	5.0	-
1108	-	-	465291.50	2213580.29	Картометрический метод	5.0	-
1109	-	-	465303.32	2213565.73	Картометрический метод	5.0	-
1110	-	-	465317.15	2213561.10	Картометрический метод	5.0	-
1111	-	-	465334.06	2213547.53	Картометрический метод	5.0	-
1112	-	-	465345.36	2213531.26	Картометрический метод	5.0	-
1113	-	-	465351.17	2213515.07	Картометрический метод	5.0	-
1114	-	-	465350.45	2213500.96	Картометрический метод	5.0	-
1115	-	-	465345.59	2213494.24	Картометрический метод	5.0	-
1116	-	-	465358.90	2213483.22	Картометрический метод	5.0	-
1117	-	-	465366.05	2213504.81	Картометрический метод	5.0	-
1118	-	-	465366.25	2213506.71	Картометрический метод	5.0	-
1119	-	-	465355.12	2213515.51	Картометрический метод	5.0	-
1120	-	-	465338.18	2213551.01	Картометрический метод	5.0	-
1121	-	-	465294.62	2213587.18	Картометрический метод	5.0	-
1122	-	-	465290.13	2213600.95	Картометрический метод	5.0	-
1123	-	-	465278.07	2213622.37	Картометрический метод	5.0	-
1124	-	-	465254.93	2213625.91	Картометрический метод	5.0	-
1125	-	-	465250.30	2213652.72	Картометрический метод	5.0	-
1126	-	-	465234.15	2213665.15	Картометрический метод	5.0	-
1127	-	-	465223.24	2213665.03	Картометрический метод	5.0	-
1128	-	-	465205.49	2213672.40	Картометрический метод	5.0	-
1093	-	-	465198.53	2213674.08	Картометрический метод	5.0	-
1129	-	-	470050.71	2210838.69	Картометрический метод	5.0	-
1130	-	-	469993.70	2210807.99	Картометрический метод	5.0	-

## 2. Сведения о характерных точках границ объекта

Обозначение характерных точек границ	Существующие координаты, м		Измененные (уточненные) координаты, м		Метод определения координат характерной точки	Средняя квадратическая погрешность положения характерной точки (Mt), м	Описание обозначения точки на местности (при наличии)
	X	Y	X	Y			
1	2	3	4	5	6	7	8
1131	-	-	469989.61	2210808.18	Картометрический метод	5.0	-
1132	-	-	469949.25	2210810.09	Картометрический метод	5.0	-
1133	-	-	469947.66	2210792.97	Картометрический метод	5.0	-
1134	-	-	469946.92	2210785.00	Картометрический метод	5.0	-
1135	-	-	469899.44	2210773.58	Картометрический метод	5.0	-
1136	-	-	469903.21	2210767.65	Картометрический метод	5.0	-
1137	-	-	469920.22	2210773.25	Картометрический метод	5.0	-
1138	-	-	469945.41	2210783.32	Картометрический метод	5.0	-
1139	-	-	469970.64	2210793.51	Картометрический метод	5.0	-
1140	-	-	469995.14	2210805.49	Картометрический метод	5.0	-
1141	-	-	470000.21	2210790.77	Картометрический метод	5.0	-
1142	-	-	470024.61	2210799.93	Картометрический метод	5.0	-
1143	-	-	470048.78	2210811.92	Картометрический метод	5.0	-
1144	-	-	470050.44	2210834.55	Картометрический метод	5.0	-
1129	-	-	470050.71	2210838.69	Картометрический метод	5.0	-
1145	-	-	465209.76	2214707.25	Картометрический метод	5.0	-
1146	-	-	465209.76	2214707.10	Картометрический метод	5.0	-
1147	-	-	465209.76	2214707.00	Картометрический метод	5.0	-
1148	-	-	465209.80	2214705.91	Картометрический метод	5.0	-
1149	-	-	465209.91	2214672.17	Картометрический метод	5.0	-
1150	-	-	465251.85	2214671.17	Картометрический метод	5.0	-
1151	-	-	465251.83	2214672.89	Картометрический метод	5.0	-
1152	-	-	465251.70	2214681.88	Картометрический метод	5.0	-
1153	-	-	465251.46	2214698.65	Картометрический метод	5.0	-
1154	-	-	465247.25	2214698.27	Картометрический метод	5.0	-

## 2. Сведения о характерных точках границ объекта

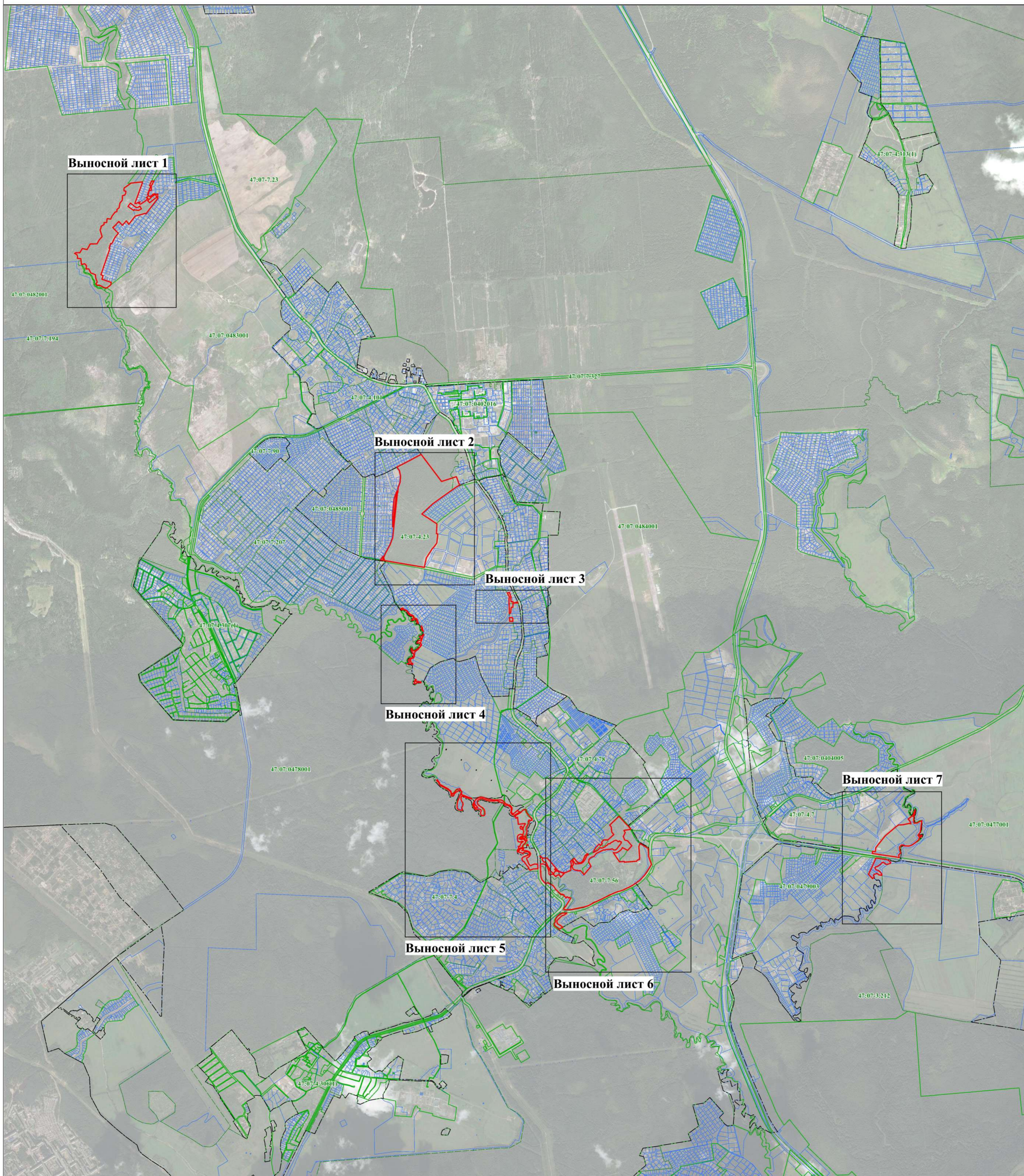
Обозначение характерных точек границ	Существующие координаты, м		Измененные (уточненные) координаты, м		Метод определения координат характерной точки	Средняя квадратическая погрешность положения характерной точки (Mt), м	Описание обозначения точки на местности (при наличии)
	X	Y	X	Y			
1	2	3	4	5	6	7	8
1155	-	-	465246.67	2214705.74	Картометрический метод	5.0	-
1145	-	-	465209.76	2214707.25	Картометрический метод	5.0	-
1156	-	-	464555.20	2213698.04	Картометрический метод	5.0	-
1157	-	-	464546.54	2213693.69	Картометрический метод	5.0	-
1158	-	-	464546.47	2213693.42	Картометрический метод	5.0	-
1159	-	-	464555.78	2213681.16	Картометрический метод	5.0	-
1160	-	-	464553.63	2213658.52	Картометрический метод	5.0	-
1161	-	-	464539.28	2213634.49	Картометрический метод	5.0	-
1162	-	-	464541.08	2213622.28	Картометрический метод	5.0	-
1163	-	-	464565.08	2213626.92	Картометрический метод	5.0	-
1164	-	-	464590.35	2213637.00	Картометрический метод	5.0	-
1165	-	-	464586.84	2213642.07	Картометрический метод	5.0	-
1166	-	-	464585.54	2213643.95	Картометрический метод	5.0	-
1167	-	-	464566.49	2213641.46	Картометрический метод	5.0	-
1168	-	-	464564.10	2213641.15	Картометрический метод	5.0	-
1169	-	-	464564.18	2213674.78	Картометрический метод	5.0	-
1170	-	-	464555.30	2213687.59	Картометрический метод	5.0	-
1171	-	-	464559.70	2213692.55	Картометрический метод	5.0	-
1156	-	-	464555.20	2213698.04	Картометрический метод	5.0	-
1172	-	-	462814.38	2214839.50	Картометрический метод	5.0	-
1173	-	-	462810.16	2214828.18	Картометрический метод	5.0	-
1174	-	-	462828.62	2214816.00	Картометрический метод	5.0	-
1175	-	-	462837.55	2214798.12	Картометрический метод	5.0	-
1176	-	-	462838.89	2214786.46	Картометрический метод	5.0	-
1177	-	-	462836.47	2214763.45	Картометрический метод	5.0	-

## 2. Сведения о характерных точках границ объекта

Обозначение характерных точек границ	Существующие координаты, м		Измененные (уточненные) координаты, м		Метод определения координат характерной точки	Средняя квадратическая погрешность положения характерной точки (Mt), м	Описание обозначения точки на местности (при наличии)
	X	Y	X	Y			
1	2	3	4	5	6	7	8
1178	-	-	462853.66	2214768.49	Картометрический метод	5.0	-
1179	-	-	462843.61	2214811.51	Картометрический метод	5.0	-
1180	-	-	462850.02	2214829.91	Картометрический метод	5.0	-
1181	-	-	462837.46	2214832.85	Картометрический метод	5.0	-
1172	-	-	462814.38	2214839.50	Картометрический метод	5.0	-
1182	-	-	465888.37	2213300.25	Картометрический метод	5.0	-
1183	-	-	465894.20	2213267.95	Картометрический метод	5.0	-
1184	-	-	465931.56	2213296.81	Картометрический метод	5.0	-
1185	-	-	465920.64	2213292.13	Картометрический метод	5.0	-
1186	-	-	465899.24	2213296.22	Картометрический метод	5.0	-
1187	-	-	465894.45	2213299.86	Картометрический метод	5.0	-
1182	-	-	465888.37	2213300.25	Картометрический метод	5.0	-
1188	-	-	465110.29	2213730.50	Картометрический метод	5.0	-
1189	-	-	465124.52	2213711.36	Картометрический метод	5.0	-
1190	-	-	465165.63	2213708.55	Картометрический метод	5.0	-
1191	-	-	465171.04	2213706.90	Картометрический метод	5.0	-
1192	-	-	465167.06	2213709.32	Картометрический метод	5.0	-
1193	-	-	465160.17	2213712.42	Картометрический метод	5.0	-
1194	-	-	465145.56	2213718.98	Картометрический метод	5.0	-
1195	-	-	465145.48	2213718.98	Картометрический метод	5.0	-
1196	-	-	465127.42	2213718.49	Картометрический метод	5.0	-
1188	-	-	465110.29	2213730.50	Картометрический метод	5.0	-
1197	-	-	462626.58	2215000.96	Картометрический метод	5.0	-
1198	-	-	462626.60	2215000.85	Картометрический метод	5.0	-
1199	-	-	462636.86	2214980.15	Картометрический метод	5.0	-







Масштаб 1:20 000

**Используемые условные знаки и обозначения:**

- - граница объекта
- - граница кадастрового квартала
- - граница населенного пункта, сведения о котором внесены в ЕГРН
- - - - граница муниципального образования, сведения о которой внесены в ЕГРН
- - граница территориальной зоны, сведения о которой внесены в ЕГРН
- - граница земельного участка, сведения о котором внесены в ЕГРН
- 1 - характерная точка границы объекта работ
- :140 - номер земельного участка, сведения о котором внесены в ЕГРН
- 47:07-7.56 - номер границы территориальной зоны, сведения о которой внесены в ЕГРН
- 47:07-4.23 - номер границы муниципального образования или населенного пункта, сведения о котором внесены в ЕГРН
- 47:07:0485001 - номер кадастрового квартала

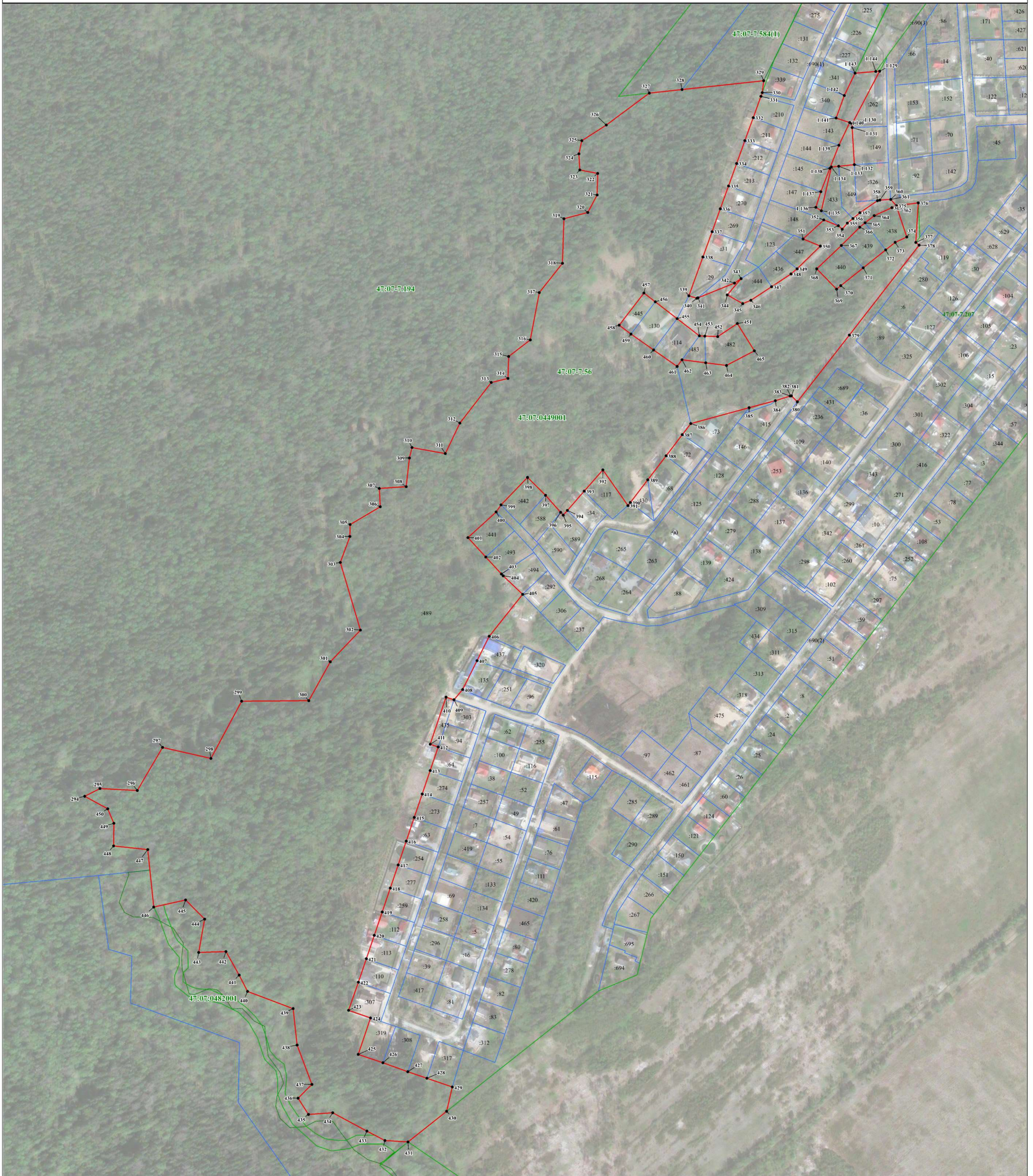
Подпись \_\_\_\_\_ Дата " \_\_\_\_ " \_\_\_\_ 20 \_\_\_\_ г.

Место для оттиска печати (при наличии) лица, составившего описание местоположения границ объекта

Раздел 4

План границ объекта

Выносной лист 1



Масштаб 1:2 000

**Используемые условные знаки и обозначения:**

- - граница объекта
- - граница кадастрового квартала
- - - - - граница населенного пункта, сведения о котором внесены в ЕГРН
- - - - - граница муниципального образования, сведения о которой внесены в ЕГРН
- - граница территориальной зоны, сведения о которой внесены в ЕГРН
- - граница земельного участка, сведения о котором внесены в ЕГРН
- 1 - характерная точка границы объекта работ
- :140 - номер земельного участка, сведения о котором внесены в ЕГРН
- 47:07-7.56 - номер границы территориальной зоны, сведения о которой внесены в ЕГРН
- 47:07-4.23 - номер границы муниципального образования или населенного пункта, сведения о котором внесены в ЕГРН
- 47:07:0485001 - номер кадастрового квартала

Подпись \_\_\_\_\_ Дата " " 20\_\_ г.

Место для оттиска печати (при наличии) лица, составившего описание местоположения границ объекта

Раздел 4

План границ объекта

Выносной лист 2



Масштаб 1:2 000

**Используемые условные знаки и обозначения:**

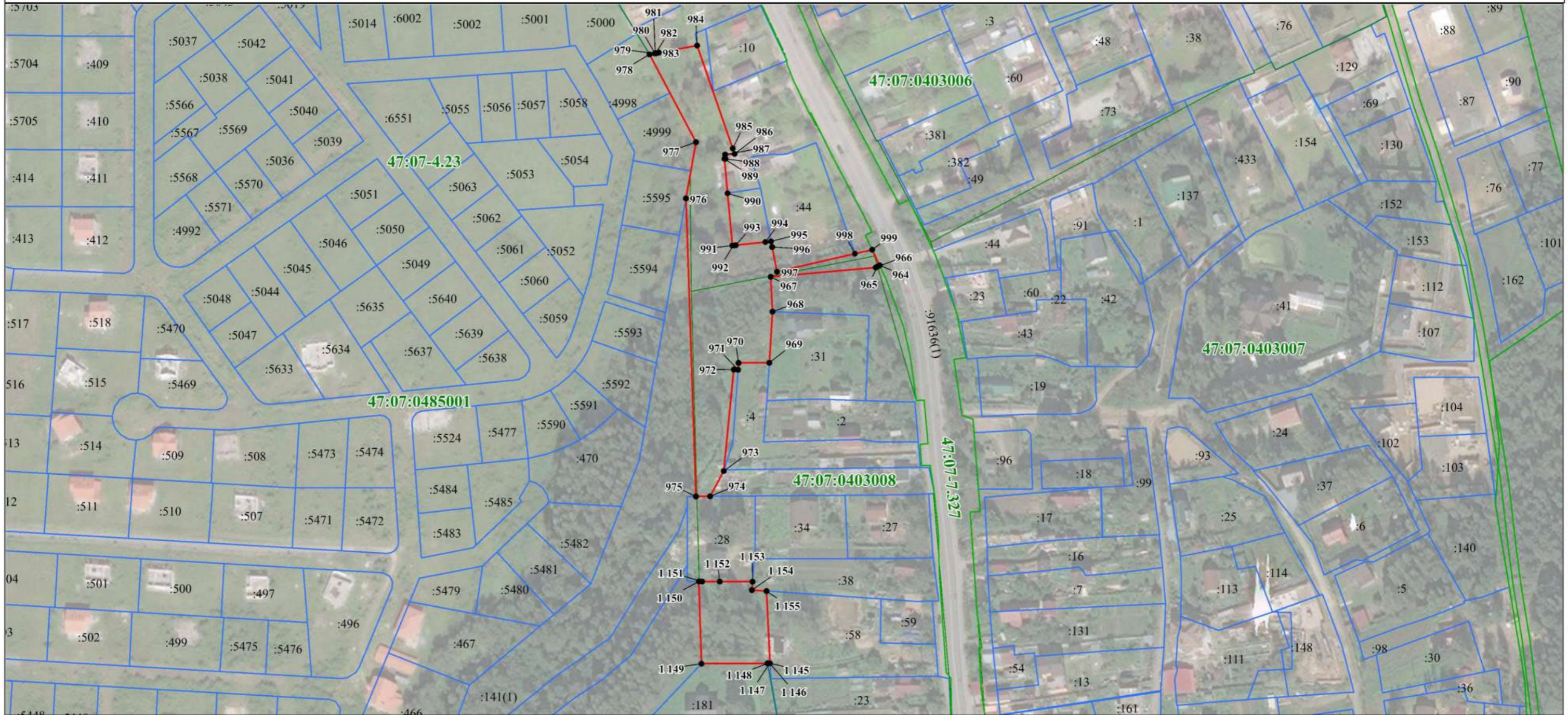
- - граница объекта
- - граница кадастрового квартала
- - - - - граница населенного пункта, сведения о котором внесены в ЕГРН
- · - · - · граница муниципального образования, сведения о которой внесены в ЕГРН
- · — граница территориальной зоны, сведения о которой внесены в ЕГРН
- · — граница земельного участка, сведения о котором внесены в ЕГРН
- 1 - характеристическая точка границы объекта работ
- :140 - номер земельного участка, сведения о котором внесены в ЕГРН
- 47:07-7.56 - номер границы территориальной зоны, сведения о которой внесены в ЕГРН
- 47:07-4.23 - номер границы муниципального образования или населенного пункта, сведения о котором внесены в ЕГРН
- 47:07:0485001 - номер кадастрового квартала

Подпись \_\_\_\_\_ Дата " \_\_\_\_ " \_\_\_\_ 20 \_\_\_\_ г.

Место для оттиска печати (при наличии) лица, составившего описание местоположения границ объекта

Раздел 4  
План границ объекта

Выносной лист 3



Масштаб 1:2000

**Используемые условные знаки и обозначения:**

- - граница объекта
- - - - граница кадастрового квартала
- - - - - - граница населенного пункта, сведения о котором внесены в ЕГРН
- . . . . . - граница муниципального образования, сведения о которой внесены в ЕГРН
- - граница территориальной зоны, сведения о которой внесены в ЕГРН
- - граница земельного участка, сведения о котором внесены в ЕГРН
- 1 - характерная точка границы объекта работ
- :140 - номер земельного участка, сведения о котором внесены в ЕГРН
- 47:07-7.56 - номер границы территориальной зоны, сведения о которой внесены в ЕГРН
- 47:07-4.23 - номер границы муниципального образования или населенного пункта, сведения о котором внесены в ЕГРН
- 47:07:0485001 - номер кадастрового квартала

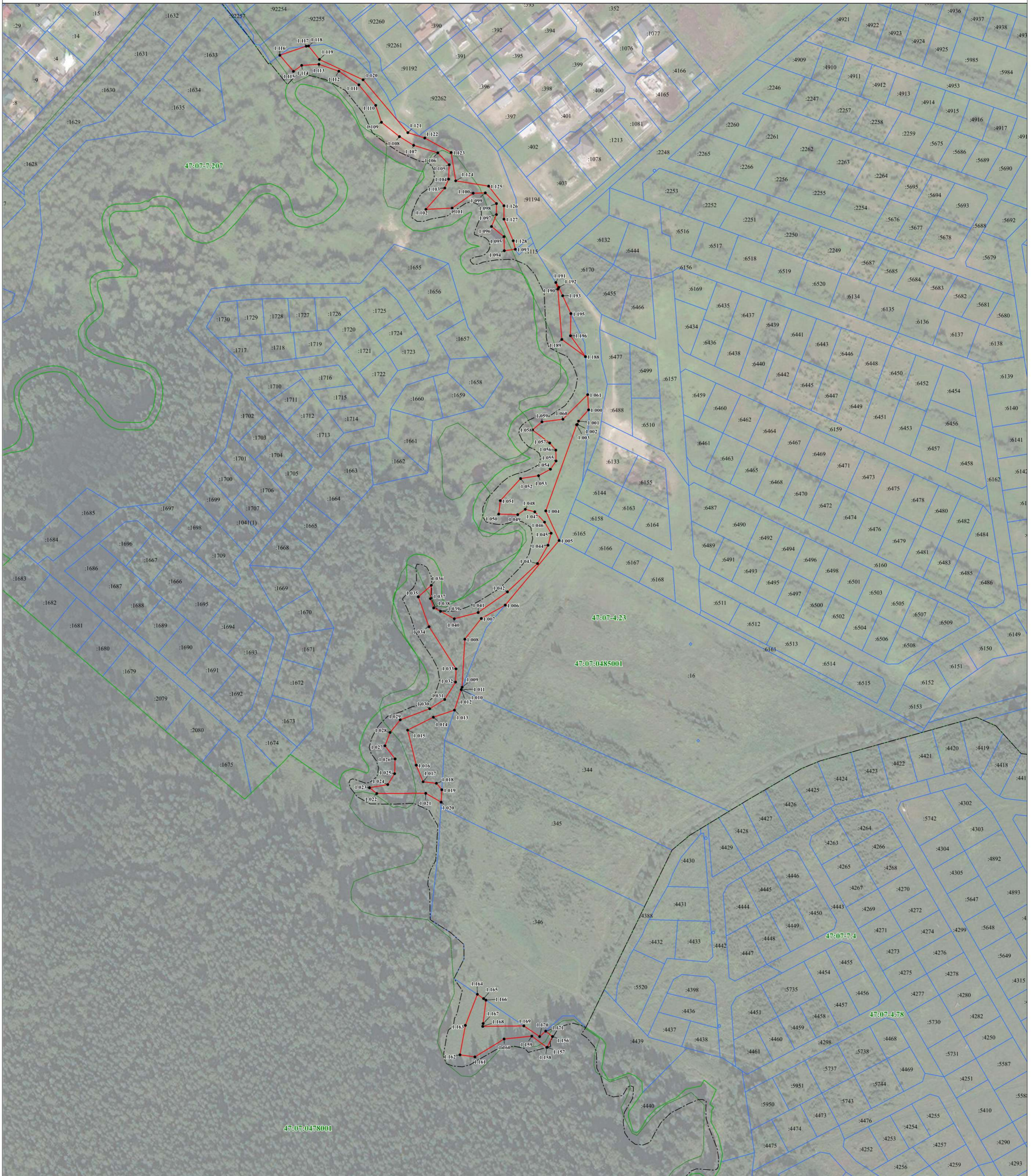
Подпись \_\_\_\_\_ Дата " \_\_\_\_ " \_\_\_\_\_ 20 \_\_\_\_ г.

Место для оттиска печати (при наличии) лица,  
составившего описание местоположения границ объекта

Раздел 4

План границ объекта

Выносной лист 4



Масштаб 1:1 500

**Используемые условные знаки и обозначения:**

- - граница объекта
- - граница кадастрового квартала
- - - - - граница населенного пункта, сведения о котором внесены в ЕГРН
- . . . . - граница муниципального образования, сведения о которой внесены в ЕГРН
- - граница территориальной зоны, сведения о которой внесены в ЕГРН
- — — — — граница земельного участка, сведения о котором внесены в ЕГРН
- 1 - характерная точка границы объекта работ
- :140 - номер земельного участка, сведения о котором внесены в ЕГРН
- 47:07-7.56 - номер границы территориальной зоны, сведения о которой внесены в ЕГРН
- 47:07-4.23 - номер границы муниципального образования или населенного пункта, сведения о котором внесены в ЕГРН
- 47:07:0485001 - номер кадастрового квартала

Подпись \_\_\_\_\_ Дата " \_\_\_\_ " \_\_\_\_ 20 \_\_\_\_ г.

Место для оттиска печати (при наличии) лица, составившего описание местоположения границ объекта

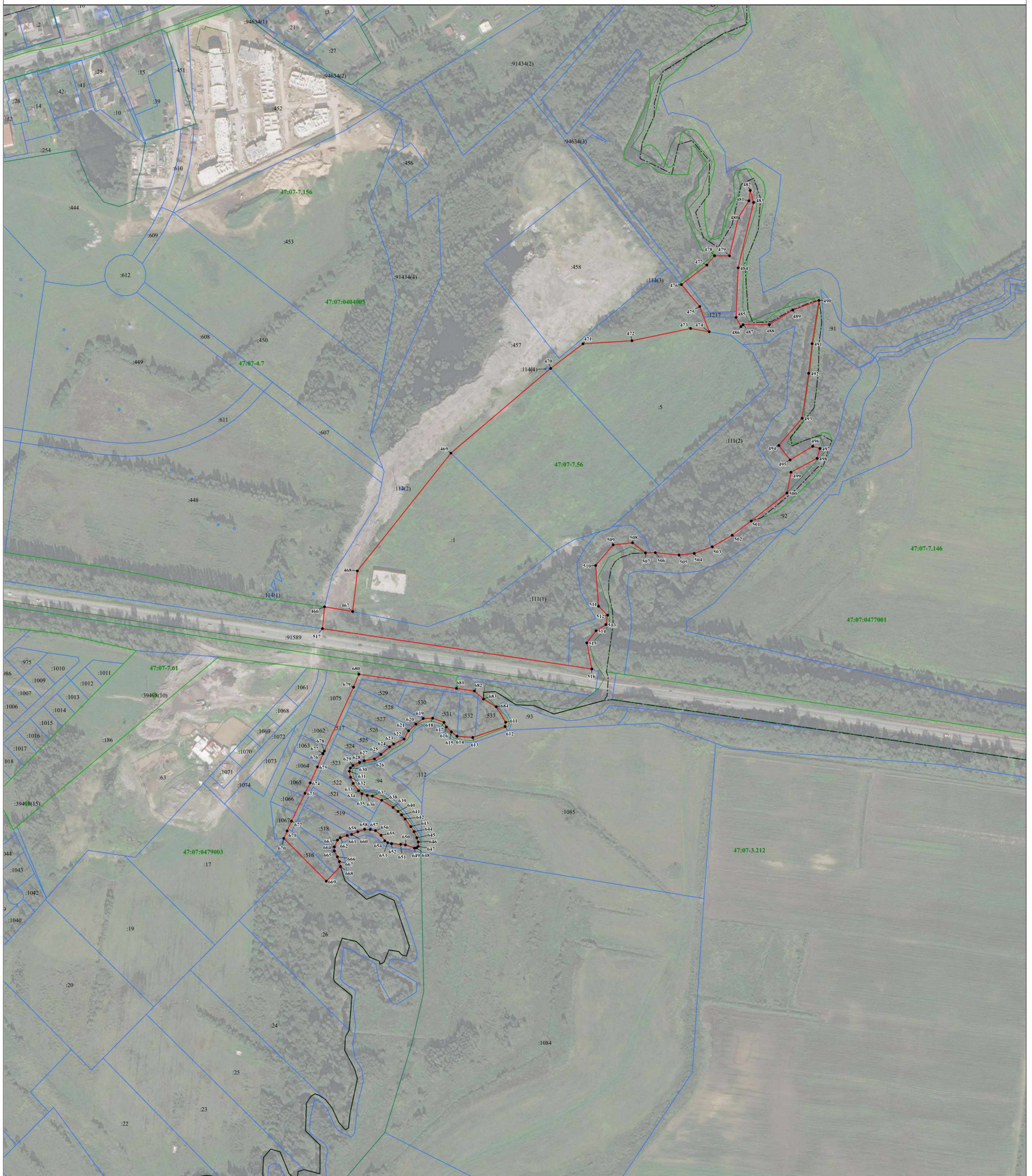




Раздел 4

План границ объекта

Выносной лист 7



Масштаб 1:2 000

**Используемые условные знаки и обозначения:**

- - граница объекта
- - граница кадастрового квартала
- - граница населенного пункта, сведения о котором внесены в ЕГРН
- - - - граница муниципального образования, сведения о которой внесены в ЕГРН
- - граница территориальной зоны, сведения о которой внесены в ЕГРН
- - граница земельного участка, сведения о котором внесены в ЕГРН
- 1 - характерная точка границы объекта работ
- :140 - номер земельного участка, сведения о котором внесены в ЕГРН
- 47:07-7.56 - номер границы территориальной зоны, сведения о которой внесены в ЕГРН
- 47:07-4.23 - номер границы муниципального образования или населенного пункта, сведения о котором внесены в ЕГРН
- 47:07:0485001 - номер кадастрового квартала

Подпись \_\_\_\_\_ Дата " \_\_\_\_ " \_\_\_\_ 20 \_\_\_\_ г.

Место для оттиска печати (при наличии) лица, составившего описание местоположения границ объекта



**Текстовое описание местоположения границ населенных пунктов,  
территориальных зон**

Прохождение границы		Описание прохождения границы
от точки	до точки	
1	2	3
1	2	-
2	3	-
3	4	-
4	5	-
5	6	-
6	7	-
7	8	-
8	9	-
9	10	-
10	11	-
11	12	-
12	13	-
13	14	-
14	15	-
15	16	-
16	17	-
17	18	-
18	19	-
19	20	-
20	21	-
21	22	-
22	23	-
23	24	-
24	25	-
25	26	-
26	27	-
27	28	-
28	29	-
29	30	-
30	31	-
31	32	-
32	33	-
33	34	-
34	35	-
35	36	-
36	37	-
37	38	-

**Текстовое описание местоположения границ населенных пунктов,  
территориальных зон**

Прохождение границы		Описание прохождения границы
от точки	до точки	
1	2	3
38	39	-
39	40	-
40	41	-
41	42	-
42	43	-
43	44	-
44	45	-
45	46	-
46	47	-
47	48	-
48	49	-
49	1	-
50	51	-
51	52	-
52	53	-
53	54	-
54	55	-
55	56	-
56	57	-
57	58	-
58	59	-
59	60	-
60	61	-
61	62	-
62	63	-
63	64	-
64	65	-
65	66	-
66	67	-
67	68	-
68	69	-
69	70	-
70	71	-
71	72	-
72	73	-
73	74	-
74	75	-

**Текстовое описание местоположения границ населенных пунктов,  
территориальных зон**

Прохождение границы		Описание прохождения границы
от точки	до точки	
1	2	3
75	76	-
76	77	-
77	78	-
78	79	-
79	80	-
80	81	-
81	82	-
82	83	-
83	84	-
84	85	-
85	86	-
86	87	-
87	88	-
88	89	-
89	90	-
90	91	-
91	92	-
92	93	-
93	94	-
94	95	-
95	96	-
96	97	-
97	98	-
98	99	-
99	100	-
100	101	-
101	102	-
102	103	-
103	104	-
104	105	-
105	106	-
106	107	-
107	108	-
108	109	-
109	110	-
110	111	-
111	112	-

**Текстовое описание местоположения границ населенных пунктов,  
территориальных зон**

Прохождение границы		Описание прохождения границы
от точки	до точки	
1	2	3
112	113	-
113	114	-
114	115	-
115	116	-
116	117	-
117	118	-
118	119	-
119	120	-
120	121	-
121	122	-
122	123	-
123	124	-
124	125	-
125	126	-
126	127	-
127	128	-
128	129	-
129	130	-
130	131	-
131	132	-
132	133	-
133	134	-
134	135	-
135	136	-
136	137	-
137	138	-
138	139	-
139	140	-
140	141	-
141	142	-
142	143	-
143	144	-
144	145	-
145	146	-
146	147	-
147	148	-
148	149	-

**Текстовое описание местоположения границ населенных пунктов,  
территориальных зон**

Прохождение границы		Описание прохождения границы
от точки	до точки	
1	2	3
149	150	-
150	151	-
151	152	-
152	153	-
153	154	-
154	155	-
155	156	-
156	157	-
157	158	-
158	159	-
159	160	-
160	161	-
161	162	-
162	163	-
163	164	-
164	165	-
165	166	-
166	167	-
167	168	-
168	169	-
169	170	-
170	171	-
171	172	-
172	173	-
173	174	-
174	175	-
175	176	-
176	177	-
177	178	-
178	179	-
179	180	-
180	181	-
181	182	-
182	183	-
183	184	-
184	185	-
185	186	-

**Текстовое описание местоположения границ населенных пунктов,  
территориальных зон**

Прохождение границы		Описание прохождения границы
от точки	до точки	
1	2	3
186	187	-
187	188	-
188	189	-
189	190	-
190	191	-
191	192	-
192	193	-
193	194	-
194	195	-
195	196	-
196	197	-
197	198	-
198	199	-
199	200	-
200	201	-
201	202	-
202	203	-
203	204	-
204	205	-
205	206	-
206	207	-
207	208	-
208	209	-
209	210	-
210	211	-
211	212	-
212	213	-
213	214	-
214	215	-
215	216	-
216	217	-
217	218	-
218	219	-
219	220	-
220	221	-
221	222	-
222	223	-

**Текстовое описание местоположения границ населенных пунктов,  
территориальных зон**

Прохождение границы		Описание прохождения границы
от точки	до точки	
1	2	3
223	224	-
224	225	-
225	226	-
226	227	-
227	228	-
228	229	-
229	230	-
230	231	-
231	232	-
232	233	-
233	234	-
234	235	-
235	236	-
236	237	-
237	238	-
238	239	-
239	240	-
240	241	-
241	242	-
242	243	-
243	244	-
244	245	-
245	246	-
246	247	-
247	248	-
248	249	-
249	250	-
250	251	-
251	252	-
252	253	-
253	254	-
254	255	-
255	256	-
256	257	-
257	258	-
258	259	-
259	260	-

**Текстовое описание местоположения границ населенных пунктов,  
территориальных зон**

Прохождение границы		Описание прохождения границы
от точки	до точки	
1	2	3
260	261	-
261	262	-
262	263	-
263	264	-
264	265	-
265	266	-
266	267	-
267	268	-
268	269	-
269	270	-
270	271	-
271	272	-
272	273	-
273	274	-
274	275	-
275	276	-
276	277	-
277	278	-
278	279	-
279	280	-
280	281	-
281	282	-
282	283	-
283	284	-
284	285	-
285	286	-
286	287	-
287	50	-
288	289	-
289	290	-
290	291	-
291	292	-
292	293	-
293	288	-
294	295	-
295	296	-
296	297	-



**Текстовое описание местоположения границ населенных пунктов,  
территориальных зон**

Прохождение границы		Описание прохождения границы
от точки	до точки	
1	2	3
297	298	-
298	299	-
299	300	-
300	301	-
301	302	-
302	303	-
303	304	-
304	305	-
305	306	-
306	307	-
307	308	-
308	309	-
309	310	-
310	311	-
311	312	-
312	313	-
313	314	-
314	315	-
315	316	-
316	317	-
317	318	-
318	319	-
319	320	-
320	321	-
321	322	-
322	323	-
323	324	-
324	325	-
325	326	-
326	327	-
327	328	-
328	329	-
329	330	-
330	331	-
331	332	-
332	333	-
333	334	-

**Текстовое описание местоположения границ населенных пунктов,  
территориальных зон**

Прохождение границы		Описание прохождения границы
от точки	до точки	
1	2	3
334	335	-
335	336	-
336	337	-
337	338	-
338	339	-
339	340	-
340	341	-
341	342	-
342	343	-
343	344	-
344	345	-
345	346	-
346	347	-
347	348	-
348	349	-
349	350	-
350	351	-
351	352	-
352	353	-
353	354	-
354	355	-
355	356	-
356	357	-
357	358	-
358	359	-
359	360	-
360	361	-
361	362	-
362	363	-
363	364	-
364	365	-
365	366	-
366	367	-
367	368	-
368	369	-
369	370	-
370	371	-

**Текстовое описание местоположения границ населенных пунктов,  
территориальных зон**

Прохождение границы		Описание прохождения границы
от точки	до точки	
1	2	3
371	372	-
372	373	-
373	374	-
374	375	-
375	376	-
376	377	-
377	378	-
378	379	-
379	380	-
380	381	-
381	382	-
382	383	-
383	384	-
384	385	-
385	386	-
386	387	-
387	388	-
388	389	-
389	390	-
390	391	-
391	392	-
392	393	-
393	394	-
394	395	-
395	396	-
396	397	-
397	398	-
398	399	-
399	400	-
400	401	-
401	402	-
402	403	-
403	404	-
404	405	-
405	406	-
406	407	-
407	408	-

**Текстовое описание местоположения границ населенных пунктов,  
территориальных зон**

Прохождение границы		Описание прохождения границы
от точки	до точки	
1	2	3
408	409	-
409	410	-
410	411	-
411	412	-
412	413	-
413	414	-
414	415	-
415	416	-
416	417	-
417	418	-
418	419	-
419	420	-
420	421	-
421	422	-
422	423	-
423	424	-
424	425	-
425	426	-
426	427	-
427	428	-
428	429	-
429	430	-
430	431	-
431	432	-
432	433	-
433	434	-
434	435	-
435	436	-
436	437	-
437	438	-
438	439	-
439	440	-
440	441	-
441	442	-
442	443	-
443	444	-
444	445	-

**Текстовое описание местоположения границ населенных пунктов,  
территориальных зон**

Прохождение границы		Описание прохождения границы
от точки	до точки	
1	2	3
445	446	-
446	447	-
447	448	-
448	449	-
449	450	-
450	294	-
451	452	-
452	453	-
453	454	-
454	455	-
455	456	-
456	457	-
457	458	-
458	459	-
459	460	-
460	461	-
461	462	-
462	463	-
463	464	-
464	465	-
465	451	-
466	467	-
467	468	-
468	469	-
469	470	-
470	471	-
471	472	-
472	473	-
473	474	-
474	475	-
475	476	-
476	477	-
477	478	-
478	479	-
479	480	-
480	481	-
481	482	-

**Текстовое описание местоположения границ населенных пунктов,  
территориальных зон**

Прохождение границы		Описание прохождения границы
от точки	до точки	
1	2	3
482	483	-
483	484	-
484	485	-
485	486	-
486	487	-
487	488	-
488	489	-
489	490	-
490	491	-
491	492	-
492	493	-
493	494	-
494	495	-
495	496	-
496	497	-
497	498	-
498	499	-
499	500	-
500	501	-
501	502	-
502	503	-
503	504	-
504	505	-
505	506	-
506	507	-
507	508	-
508	509	-
509	510	-
510	511	-
511	512	-
512	513	-
513	514	-
514	515	-
515	516	-
516	517	-
517	466	-
518	519	-

**Текстовое описание местоположения границ населенных пунктов,  
территориальных зон**

Прохождение границы		Описание прохождения границы
от точки	до точки	
1	2	3
519	520	-
520	521	-
521	522	-
522	523	-
523	524	-
524	525	-
525	526	-
526	527	-
527	528	-
528	529	-
529	530	-
530	531	-
531	532	-
532	533	-
533	534	-
534	535	-
535	536	-
536	537	-
537	538	-
538	539	-
539	540	-
540	541	-
541	542	-
542	543	-
543	544	-
544	545	-
545	546	-
546	547	-
547	548	-
548	549	-
549	550	-
550	551	-
551	552	-
552	553	-
553	554	-
554	555	-
555	556	-

**Текстовое описание местоположения границ населенных пунктов,  
территориальных зон**

Прохождение границы		Описание прохождения границы
от точки	до точки	
1	2	3
556	557	-
557	558	-
558	559	-
559	560	-
560	561	-
561	562	-
562	563	-
563	564	-
564	565	-
565	566	-
566	567	-
567	568	-
568	569	-
569	570	-
570	571	-
571	572	-
572	573	-
573	574	-
574	575	-
575	576	-
576	577	-
577	578	-
578	579	-
579	580	-
580	581	-
581	582	-
582	583	-
583	584	-
584	585	-
585	586	-
586	587	-
587	588	-
588	589	-
589	590	-
590	591	-
591	592	-
592	593	-



**Текстовое описание местоположения границ населенных пунктов,  
территориальных зон**

Прохождение границы		Описание прохождения границы
от точки	до точки	
1	2	3
593	594	-
594	595	-
595	596	-
596	597	-
597	598	-
598	599	-
599	600	-
600	601	-
601	602	-
602	603	-
603	604	-
604	605	-
605	606	-
606	607	-
607	608	-
608	609	-
609	610	-
610	518	-
611	612	-
612	613	-
613	614	-
614	615	-
615	616	-
616	617	-
617	618	-
618	619	-
619	620	-
620	621	-
621	622	-
622	623	-
623	624	-
624	625	-
625	626	-
626	627	-
627	628	-
628	629	-
629	630	-

**Текстовое описание местоположения границ населенных пунктов,  
территориальных зон**

Прохождение границы		Описание прохождения границы
от точки	до точки	
1	2	3
630	631	-
631	632	-
632	633	-
633	634	-
634	635	-
635	636	-
636	637	-
637	638	-
638	639	-
639	640	-
640	641	-
641	642	-
642	643	-
643	644	-
644	645	-
645	646	-
646	647	-
647	648	-
648	649	-
649	650	-
650	651	-
651	652	-
652	653	-
653	654	-
654	655	-
655	656	-
656	657	-
657	658	-
658	659	-
659	660	-
660	661	-
661	662	-
662	663	-
663	664	-
664	665	-
665	666	-
666	667	-

**Текстовое описание местоположения границ населенных пунктов,  
территориальных зон**

Прохождение границы		Описание прохождения границы
от точки	до точки	
1	2	3
667	668	-
668	669	-
669	670	-
670	671	-
671	672	-
672	673	-
673	674	-
674	675	-
675	676	-
676	677	-
677	678	-
678	679	-
679	680	-
680	681	-
681	682	-
682	683	-
683	684	-
684	611	-
685	686	-
686	687	-
687	688	-
688	689	-
689	690	-
690	691	-
691	692	-
692	693	-
693	694	-
694	695	-
695	696	-
696	697	-
697	698	-
698	699	-
699	700	-
700	701	-
701	702	-
702	703	-
703	704	-

**Текстовое описание местоположения границ населенных пунктов,  
территориальных зон**

Прохождение границы		Описание прохождения границы
от точки	до точки	
1	2	3
704	705	-
705	706	-
706	707	-
707	708	-
708	709	-
709	710	-
710	711	-
711	712	-
712	713	-
713	714	-
714	715	-
715	716	-
716	717	-
717	718	-
718	719	-
719	720	-
720	721	-
721	722	-
722	723	-
723	724	-
724	725	-
725	726	-
726	727	-
727	728	-
728	729	-
729	730	-
730	731	-
731	732	-
732	733	-
733	734	-
734	735	-
735	736	-
736	737	-
737	738	-
738	739	-
739	740	-
740	741	-

**Текстовое описание местоположения границ населенных пунктов,  
территориальных зон**

Прохождение границы		Описание прохождения границы
от точки	до точки	
1	2	3
741	742	-
742	743	-
743	744	-
744	745	-
745	746	-
746	747	-
747	748	-
748	749	-
749	750	-
750	751	-
751	752	-
752	753	-
753	754	-
754	755	-
755	756	-
756	757	-
757	758	-
758	759	-
759	760	-
760	761	-
761	762	-
762	763	-
763	764	-
764	765	-
765	766	-
766	767	-
767	768	-
768	769	-
769	770	-
770	771	-
771	772	-
772	773	-
773	774	-
774	775	-
775	776	-
776	777	-
777	778	-

**Текстовое описание местоположения границ населенных пунктов,  
территориальных зон**

Прохождение границы		Описание прохождения границы
от точки	до точки	
1	2	3
778	779	-
779	780	-
780	781	-
781	782	-
782	783	-
783	784	-
784	685	-
785	786	-
786	787	-
787	788	-
788	789	-
789	790	-
790	791	-
791	792	-
792	793	-
793	794	-
794	795	-
795	796	-
796	797	-
797	798	-
798	799	-
799	800	-
800	801	-
801	802	-
802	803	-
803	804	-
804	805	-
805	806	-
806	807	-
807	808	-
808	809	-
809	810	-
810	811	-
811	812	-
812	813	-
813	814	-
814	815	-

**Текстовое описание местоположения границ населенных пунктов,  
территориальных зон**

Прохождение границы		Описание прохождения границы
от точки	до точки	
1	2	3
815	816	-
816	817	-
817	818	-
818	819	-
819	820	-
820	821	-
821	822	-
822	823	-
823	824	-
824	825	-
825	826	-
826	827	-
827	828	-
828	829	-
829	830	-
830	831	-
831	832	-
832	833	-
833	834	-
834	835	-
835	836	-
836	837	-
837	838	-
838	839	-
839	840	-
840	841	-
841	842	-
842	843	-
843	844	-
844	845	-
845	846	-
846	847	-
847	848	-
848	849	-
849	850	-
850	851	-
851	852	-

**Текстовое описание местоположения границ населенных пунктов,  
территориальных зон**

Прохождение границы		Описание прохождения границы
от точки	до точки	
1	2	3
852	853	-
853	854	-
854	855	-
855	856	-
856	857	-
857	858	-
858	859	-
859	860	-
860	785	-
861	862	-
862	863	-
863	864	-
864	865	-
865	866	-
866	867	-
867	868	-
868	869	-
869	870	-
870	871	-
871	872	-
872	873	-
873	874	-
874	875	-
875	876	-
876	877	-
877	878	-
878	879	-
879	880	-
880	881	-
881	882	-
882	883	-
883	884	-
884	885	-
885	886	-
886	887	-
887	888	-
888	889	-



**Текстовое описание местоположения границ населенных пунктов,  
территориальных зон**

Прохождение границы		Описание прохождения границы
от точки	до точки	
1	2	3
889	890	-
890	891	-
891	892	-
892	893	-
893	894	-
894	895	-
895	896	-
896	897	-
897	898	-
898	899	-
899	900	-
900	901	-
901	902	-
902	903	-
903	904	-
904	905	-
905	906	-
906	907	-
907	908	-
908	909	-
909	910	-
910	911	-
911	912	-
912	913	-
913	914	-
914	915	-
915	916	-
916	917	-
917	918	-
918	919	-
919	920	-
920	921	-
921	922	-
922	923	-
923	924	-
924	925	-
925	926	-

**Текстовое описание местоположения границ населенных пунктов,  
территориальных зон**

Прохождение границы		Описание прохождения границы
от точки	до точки	
1	2	3
926	927	-
927	928	-
928	929	-
929	930	-
930	931	-
931	932	-
932	933	-
933	934	-
934	935	-
935	936	-
936	937	-
937	938	-
938	939	-
939	940	-
940	941	-
941	861	-
942	943	-
943	944	-
944	945	-
945	946	-
946	947	-
947	948	-
948	949	-
949	950	-
950	951	-
951	952	-
952	953	-
953	954	-
954	955	-
955	956	-
956	957	-
957	958	-
958	959	-
959	960	-
960	961	-
961	962	-
962	963	-

**Текстовое описание местоположения границ населенных пунктов,  
территориальных зон**

Прохождение границы		Описание прохождения границы
от точки	до точки	
1	2	3
963	942	-
964	965	-
965	966	-
966	967	-
967	968	-
968	969	-
969	970	-
970	971	-
971	972	-
972	973	-
973	974	-
974	975	-
975	976	-
976	977	-
977	978	-
978	979	-
979	980	-
980	981	-
981	982	-
982	983	-
983	984	-
984	985	-
985	986	-
986	987	-
987	988	-
988	989	-
989	990	-
990	991	-
991	992	-
992	993	-
993	994	-
994	995	-
995	996	-
996	997	-
997	998	-
998	999	-
999	964	-

**Текстовое описание местоположения границ населенных пунктов,  
территориальных зон**

Прохождение границы		Описание прохождения границы
от точки	до точки	
1	2	3
1000	1001	-
1001	1002	-
1002	1003	-
1003	1004	-
1004	1005	-
1005	1006	-
1006	1007	-
1007	1008	-
1008	1009	-
1009	1010	-
1010	1011	-
1011	1012	-
1012	1013	-
1013	1014	-
1014	1015	-
1015	1016	-
1016	1017	-
1017	1018	-
1018	1019	-
1019	1020	-
1020	1021	-
1021	1022	-
1022	1023	-
1023	1024	-
1024	1025	-
1025	1026	-
1026	1027	-
1027	1028	-
1028	1029	-
1029	1030	-
1030	1031	-
1031	1032	-
1032	1033	-
1033	1034	-
1034	1035	-
1035	1036	-
1036	1037	-

**Текстовое описание местоположения границ населенных пунктов,  
территориальных зон**

Прохождение границы		Описание прохождения границы
от точки	до точки	
1	2	3
1037	1038	-
1038	1039	-
1039	1040	-
1040	1041	-
1041	1042	-
1042	1043	-
1043	1044	-
1044	1045	-
1045	1046	-
1046	1047	-
1047	1048	-
1048	1049	-
1049	1050	-
1050	1051	-
1051	1052	-
1052	1053	-
1053	1054	-
1054	1055	-
1055	1056	-
1056	1057	-
1057	1058	-
1058	1059	-
1059	1060	-
1060	1061	-
1061	1000	-
1062	1063	-
1063	1064	-
1064	1065	-
1065	1066	-
1066	1067	-
1067	1068	-
1068	1069	-
1069	1070	-
1070	1071	-
1071	1062	-
1072	1073	-
1073	1074	-

**Текстовое описание местоположения границ населенных пунктов,  
территориальных зон**

Прохождение границы		Описание прохождения границы
от точки	до точки	
1	2	3
1074	1075	-
1075	1076	-
1076	1077	-
1077	1078	-
1078	1079	-
1079	1080	-
1080	1081	-
1081	1082	-
1082	1083	-
1083	1084	-
1084	1085	-
1085	1086	-
1086	1087	-
1087	1088	-
1088	1089	-
1089	1090	-
1090	1091	-
1091	1092	-
1092	1072	-
1093	1094	-
1094	1095	-
1095	1096	-
1096	1097	-
1097	1098	-
1098	1099	-
1099	1100	-
1100	1101	-
1101	1102	-
1102	1103	-
1103	1104	-
1104	1105	-
1105	1106	-
1106	1107	-
1107	1108	-
1108	1109	-
1109	1110	-
1110	1111	-

**Текстовое описание местоположения границ населенных пунктов,  
территориальных зон**

Прохождение границы		Описание прохождения границы
от точки	до точки	
1	2	3
1111	1112	-
1112	1113	-
1113	1114	-
1114	1115	-
1115	1116	-
1116	1117	-
1117	1118	-
1118	1119	-
1119	1120	-
1120	1121	-
1121	1122	-
1122	1123	-
1123	1124	-
1124	1125	-
1125	1126	-
1126	1127	-
1127	1128	-
1128	1093	-
1129	1130	-
1130	1131	-
1131	1132	-
1132	1133	-
1133	1134	-
1134	1135	-
1135	1136	-
1136	1137	-
1137	1138	-
1138	1139	-
1139	1140	-
1140	1141	-
1141	1142	-
1142	1143	-
1143	1144	-
1144	1129	-
1145	1146	-
1146	1147	-
1147	1148	-

**Текстовое описание местоположения границ населенных пунктов,  
территориальных зон**

Прохождение границы		Описание прохождения границы
от точки	до точки	
1	2	3
1148	1149	-
1149	1150	-
1150	1151	-
1151	1152	-
1152	1153	-
1153	1154	-
1154	1155	-
1155	1145	-
1156	1157	-
1157	1158	-
1158	1159	-
1159	1160	-
1160	1161	-
1161	1162	-
1162	1163	-
1163	1164	-
1164	1165	-
1165	1166	-
1166	1167	-
1167	1168	-
1168	1169	-
1169	1170	-
1170	1171	-
1171	1156	-
1172	1173	-
1173	1174	-
1174	1175	-
1175	1176	-
1176	1177	-
1177	1178	-
1178	1179	-
1179	1180	-
1180	1181	-
1181	1172	-
1182	1183	-
1183	1184	-
1184	1185	-



**Текстовое описание местоположения границ населенных пунктов,  
территориальных зон**

Прохождение границы		Описание прохождения границы
от точки	до точки	
1	2	
1185	1186	-
1186	1187	-
1187	1182	-
1188	1189	-
1189	1190	-
1190	1191	-
1191	1192	-
1192	1193	-
1193	1194	-
1194	1195	-
1195	1196	-
1196	1188	-
1197	1198	-
1198	1199	-
1199	1200	-
1200	1201	-
1201	1197	-
1202	1203	-
1203	1204	-
1204	1205	-
1205	1206	-
1206	1207	-
1207	1202	-